

КОМИТЕТ ПО ОХРАНЕ ОБЪЕКТОВ КУЛЬТУРНОГО НАСЛЕДИЯ ПСКОВСКОЙ ОБЛАСТИ

ПРИКАЗ

от 30.07.2024 № 282
г. ПСКОВ

Об утверждении границ территории объекта культурного наследия регионального значения «Подворье Никандровского монастыря», XIX в., расположенного по адресу: Псковская область, Порховский район, г. Порхов, ул. Псковская, 10

На основании Федерального закона от 25.06.2002 № 73-ФЗ «Об объектах культурного наследия (памятниках истории и культуры) народов Российской Федерации», Закона Псковской области от 10.05.1999 № 37-ОЗ «О государственной охране и использовании объектов культурного наследия (памятников истории и культуры) на территории Псковской области», в соответствии с пунктом 3.16 Положения о Комитете по охране объектов культурного наследия Псковской области, утвержденного постановлением Администрации Псковской области от 01.11.2013 № 510, ПРИКАЗЫВАЮ:

1. Утвердить описание и перечень координат характерных (поворотных) точек границ территории объекта культурного наследия регионального значения «Подворье Никандровского монастыря», XIX в., расположенного по адресу: Псковская область, Порховский район,

г. Порхов, ул. Псковская, 10, согласно приложению № 1 к настоящему приказу.

2. Утвердить схему границ территории объекта культурного наследия регионального значения «Подворье Никандровского монастыря», XIX в., расположенного по адресу: Псковская область, Порховский район, г. Порхов, ул. Псковская, 10, согласно приложению № 2 к настоящему приказу.

3. Утвердить режим использования территории объекта культурного наследия регионального значения «Подворье Никандровского монастыря», XIX в., расположенного по адресу: Псковская область, Порховский район, г. Порхов, ул. Псковская, 10, согласно приложению № 3 к настоящему приказу.

4. Отделу учета объектов культурного наследия обеспечить:

1) опубликование (размещение) настоящего приказа в сетевом издании «Нормативные правовые акты Псковской области» (pravo.pskov.ru);

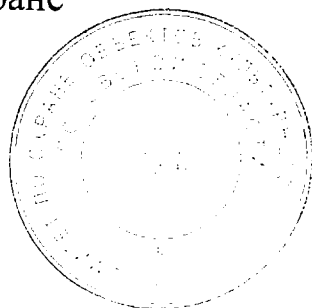
2) направление сведений о границах территории объекта культурного наследия, об ограничениях использования объекта недвижимого имущества, находящегося в границах территории объекта культурного наследия, в федеральный орган исполнительной власти, уполномоченный Правительством Российской Федерации на осуществление государственного кадастрового учета, государственной регистрации прав, ведение Единого государственного реестра недвижимости и предоставление сведений, содержащихся в Едином государственном реестре недвижимости.

5. Настоящий приказ вступает в силу со дня его подписания.

6. Контроль за исполнением настоящего приказа возложить на начальника отдела учета объектов культурного наследия Федорову С.В.

Врио председателя Комитета по охране
объектов культурного наследия
Псковской области

Прохоренкова Я.Н.



А.А.Заруцкий

С.В.Федорова
29-94-44 (доб. 109)

Приложение № 1
к приказу Комитета по охране объектов
культурного наследия Псковской области
от « 30 » 04 _____ 2024 г. № 222

Описание границ
территории объекта культурного наследия регионального значения
«Подворье Никандровского монастыря», XIX в., расположенного
по адресу: Псковская область, Порховский район, г. Порхов,
ул. Псковская, 10

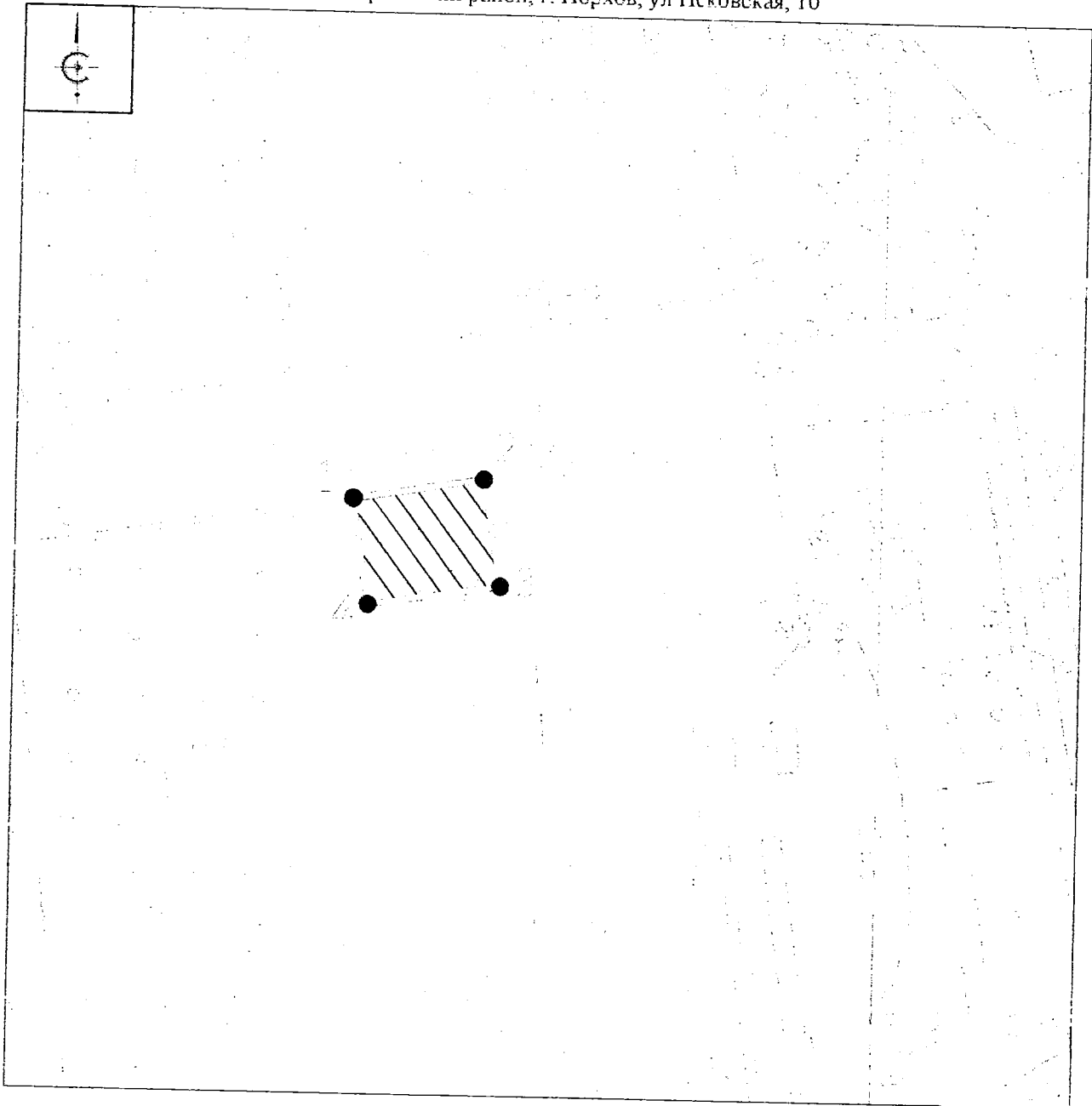
Границы территории объекта культурного наследия регионального значения «Подворье Никандровского монастыря», XIX в. проходят:
от точки 1 в северо-восточном направлении 22,81 м
по северо-западному фасаду здания до точки 2 (точки 1, 2);
далее от точки 2 в юго-восточном направлении 18,08 м
по северо-восточному фасаду здания до точки 3 (точки 2, 3);
далее от точки 3 в юго-западном направлении 22,81 м
по юго-восточному фасаду здания до точки 4 (точки 3, 4);
далее от точки 4 в северо-западном направлении 18,07 м
по юго-западному фасаду здания до исходной точки 1 (точки 4 - 1).

Площадь территории: 412 кв.м.

Перечень координат
характерных (поворотных) точек границ территории объекта культурного
наследия регионального значения «Подворье Никандровского монастыря»,
XIX в., расположенного по адресу: Псковская область, Порховский район,
г. Порхов, ул. Псковская, 10

Номер характерной (поворотной) точки	Система координат - МСК-60 Метод определения координат - аналитический, средняя квадратическая погрешность положения характерной (поворотной) точки $Mt = 0,1$ м	
	X	Y
1	494 787,33	2 167 287,01
2	494 790,30	2 167 309,63
3	494 774,88	2 167 311,87
4	494 771,87	2 167 289,24
1	494 787,33	2 167 287,01

Схема границ территории
объекта культурного наследия регионального значения
«Подворье Никандровского монастыря», XIX в., расположенного по адресу: Псковская область,
Порховский район, г. Порхов, ул. Псковская, 10

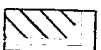


М 1:1000

УСЛОВНЫЕ ОБОЗНАЧЕНИЯ



Границы территории с характерными (поворотными) точками объекта культурного наследия



Объект культурного наследия регионального значения «Подворье Никандровского монастыря», XIX в.

Приложение № 3
к приказу Комитета по охране объектов
культурного наследия Псковской области
от «30» 07 2024 г. № 222

Режим использования
территории объекта культурного наследия регионального значения
«Подворье Никандровского монастыря», XIX в., расположенного
по адресу: Псковская область, Порховский район, г. Порхов,
ул. Псковская, 10

В границах территории объекта культурного наследия регионального значения «Подворье Никандровского монастыря», XIX в.:

разрешается:

реставрация, консервация, ремонт, приспособление объекта культурного наследия для современного использования;

ведение хозяйственной деятельности, не противоречащей требованиям обеспечения сохранности объекта культурного наследия и позволяющей обеспечить функционирование объекта культурного наследия в современных условиях;

запрещается:

строительство объектов капитального строительства и увеличение объемно-пространственных характеристик существующих на территории памятника объектов капитального строительства;

проведение земляных, строительных, мелиоративных, хозяйственных и иных работ, за исключением работ по сохранению объекта культурного наследия или его отдельных элементов, сохранению

историко-градостроительной или природной среды объекта культурного наследия;

прокладка инженерных коммуникаций надземным и наземным способом.