



# ПРАВИТЕЛЬСТВО РОСТОВСКОЙ ОБЛАСТИ

## ПОСТАНОВЛЕНИЕ

от 01.09.2016 № 632

г. Ростов-на-Дону

### Об утверждении проекта межевания территории размещения линейного объекта «Реконструкция ГРС Шахты-2 в Ростовском УМГ»

Во исполнение статьи 45 Градостроительного кодекса Российской Федерации, распоряжения Правительства Ростовской области от 18.05.2016 № 182 «О разработке проекта планировки и проекта межевания территории размещения линейных объектов «Реконструкция ГРС Шахты-2 в Ростовском УМГ» и «Реконструкция распределительных газопроводов, предназначенных для газоснабжения потребителей г. Шахты Ростовской области» Правительство Ростовской области **п о с т а н о в л я е т :**

1. Утвердить проект межевания территории размещения линейного объекта «Реконструкция ГРС Шахты-2 в Ростовском УМГ» в следующем составе:

1.1. Чертеж межевания территории размещения линейного объекта «Реконструкция ГРС Шахты-2 в Ростовском УМГ» согласно приложению № 1.

1.2. Пояснительная записка к проекту межевания территории размещения линейного объекта «Реконструкция ГРС Шахты-2 в Ростовском УМГ» согласно приложению № 2.

3. Контроль за выполнением настоящего постановления возложить на министра строительства, архитектуры и территориального развития Ростовской области Безуглова Н.В.

Губернатор  
Ростовской области



В.Ю. Голубев



Постановление вносит  
министерство строительства,  
архитектуры и территориального  
развития Ростовской области

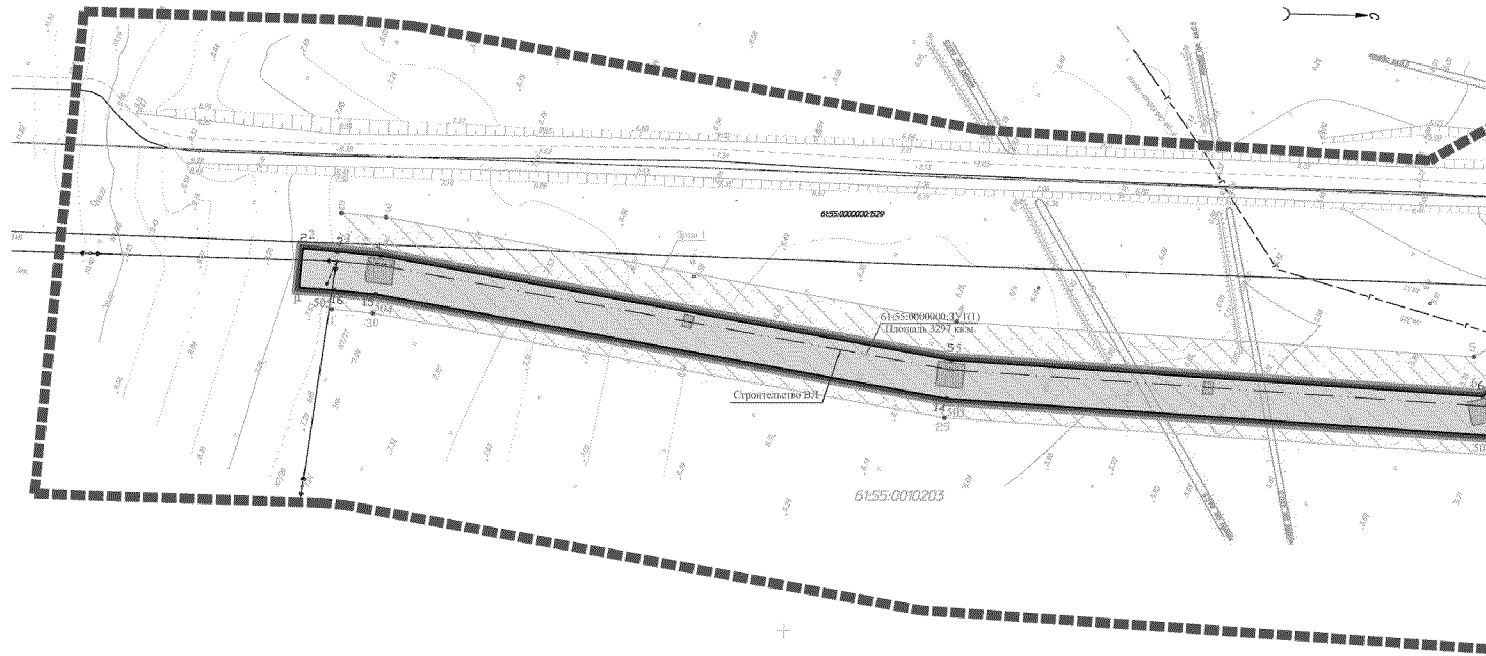
ЧЕРТЕЖ

межевания территории размещения линейного объекта «Реконструкция ГРС Шахты-2 в Ростовском УМГ»



Условные обозначения:

-  — граница разработки проекта межевания территории;
-  — граница муниципальных образований.



## Условные обозначения:



граница разработки проекта межевания территории;



граница муниципальных районов;




границы территории, необходимой для организации строительства линейного объекта;



поворотная точка границы территории, необходимой для организации строительства;



земельные участки, образуемые из земель, находящихся в государственной собственности;



поворотная точка границы образуемых земельных участков;



красная линия (планируемая), обозначающая местоположение проектируемого линейного объекта;



граница кадастрового квартала;



земельные участки, стоящие на государственном кадастровом учете;



земельные участки, необходимые для эксплуатации;

61:55:0010203

номер кадастрового квартала;

61:55:0000000:1529

кадастровый номер земельного участка.

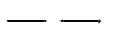


Зоны с особыми условиями использования территории (проектируемые):

— проектируемая охранная зона ВЛ-10 кВ;

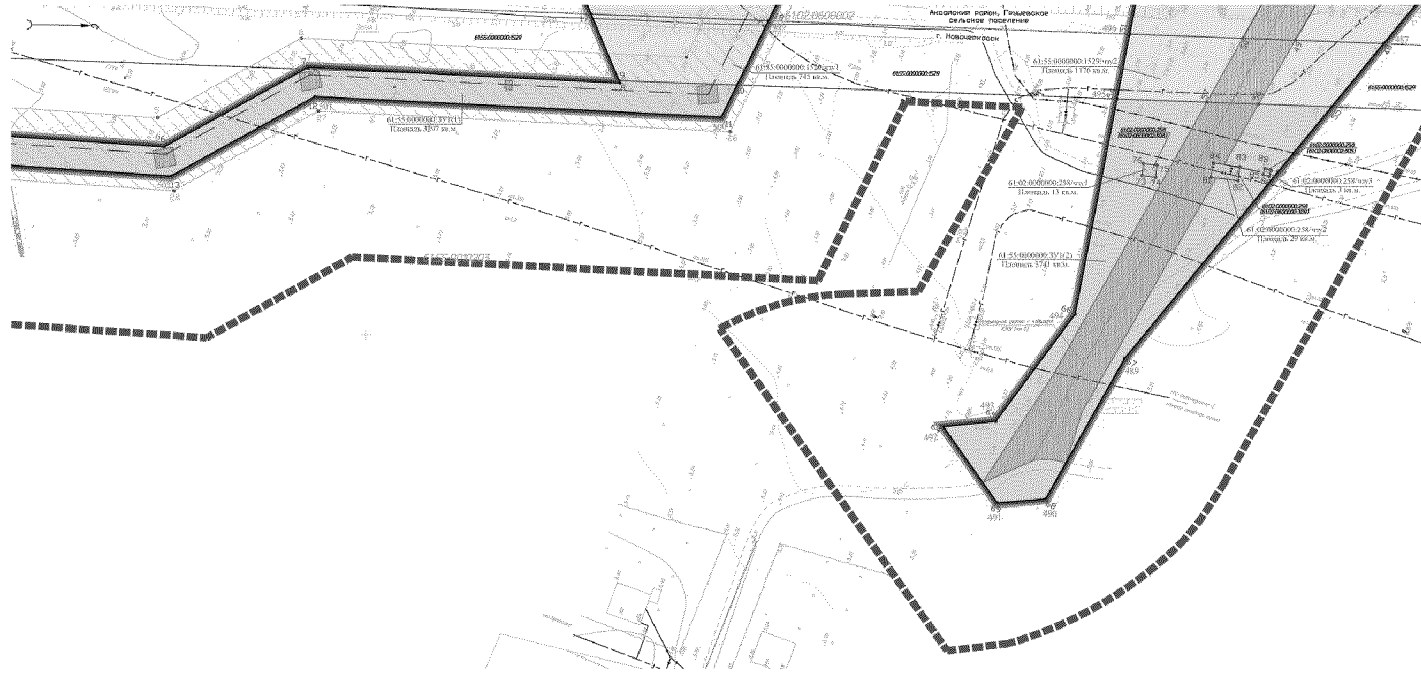


обозначение точки границы проектируемой охранной зоны ВЛ-10 кВ.



Проектируемые объекты инженерной инфраструктуры:

воздушные линии электропередач.



## Условные обозначения:



граница разработки проекта межевания территории;

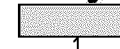


граница муниципальных районов;




границы территории, необходимой для организации строительства линейного объекта;

1



поворотная точка границы территории, необходимой для организации строительства;

1




земельные участки, образуемые из земель, находящихся в государственной собственности;



поворотная точка границы образуемых земельных участков;



граница действия сервитута для строительства линейного объекта;



граница использования земельных участков, находящихся в частной собственности для организации строительства линейного объекта;



красная линия (планируемая), обозначающая местоположение проектируемого линейного объекта;



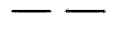
граница кадастрового квартала;



земельные участки, стоящие на государственном кадастровом учете;




земельные участки, необходимые для эксплуатации;



номер кадастрового квартала;

кадастровый номер земельного участка.

Зоны с особыми условиями использования территории (проектируемые):

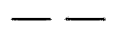


проектируемая охранная зона ВЛ-10 кВ;

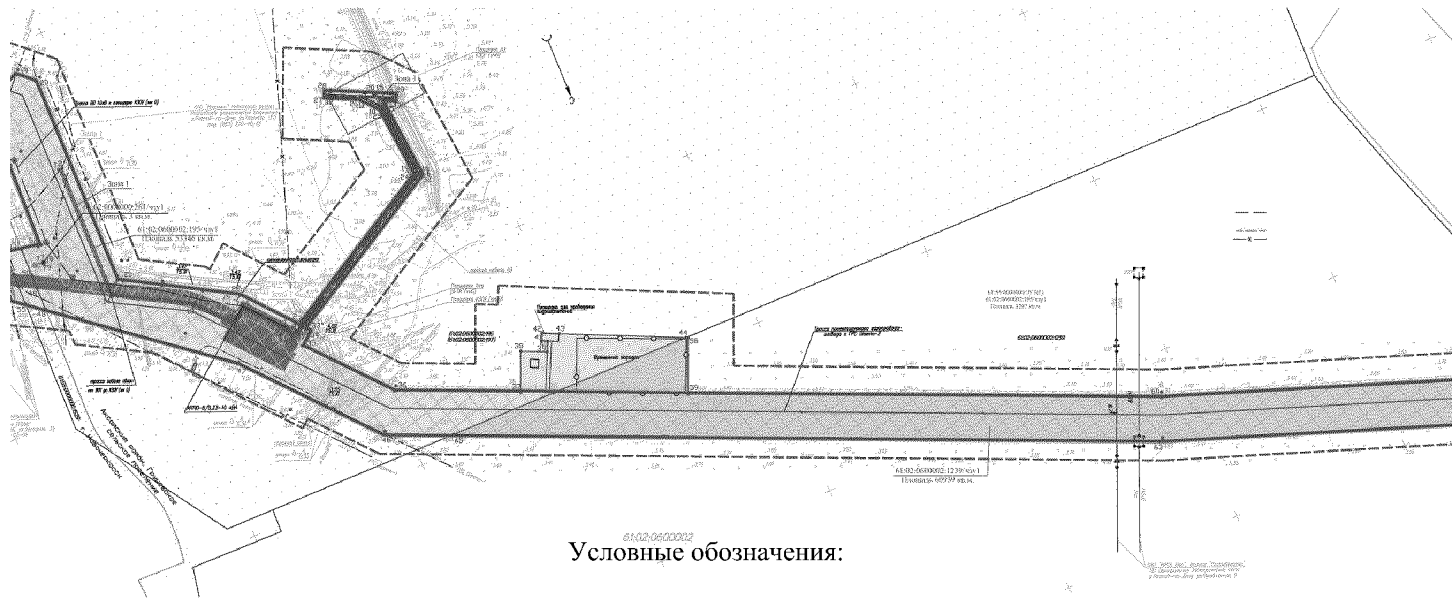


обозначение точки границы проектируемой охранной зоны ВЛ-10 кВ.

Проектируемые объекты инженерной инфраструктуры:



воздушные линии электропередачи.



### Условные обозначения:




граница разработки проекта межевания территории;



границы территории, необходимой для организации строительства линейного объекта;



поворотная точка границы территории, необходимой для организации строительства;



граница действия сервитута для строительства линейного объекта;



поворотная точка границы образуемых земельных участков;



граница использования земельных участков, находящихся в частной собственности для организации строительства линейного объекта;



красная линия (планируемая), обозначающая местоположение проектируемого линейного объекта;



граница кадастрового квартала;



земельные участки, стоящие на государственном кадастровом учете;



земельные участки, необходимые для эксплуатации;

61:55:0010203

номер кадастрового квартала;

61:55:0000000:1529

кадастровый номер земельного участка;



Зоны с особыми условиями использования территории (проектируемые):  
проектируемая охранная зона газопровода DN 500;



обозначение точки границы проектируемой охранной зоны газопровода;



проектируемая охранная зона ВЛ-10 кВ;



обозначение точки границы проектируемой охранной зоны ВЛ-10 кВ;



проектируемая охранная зона кабеля связи;



обозначение точки границы проектируемой охранной зоны кабеля связи;



проектируемая охранная зона кабеля ЭХЗ;

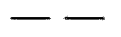


обозначение точки границы проектируемой охранной зоны кабеля ЭХЗ.

### Проектируемые объекты инженерной инфраструктуры:



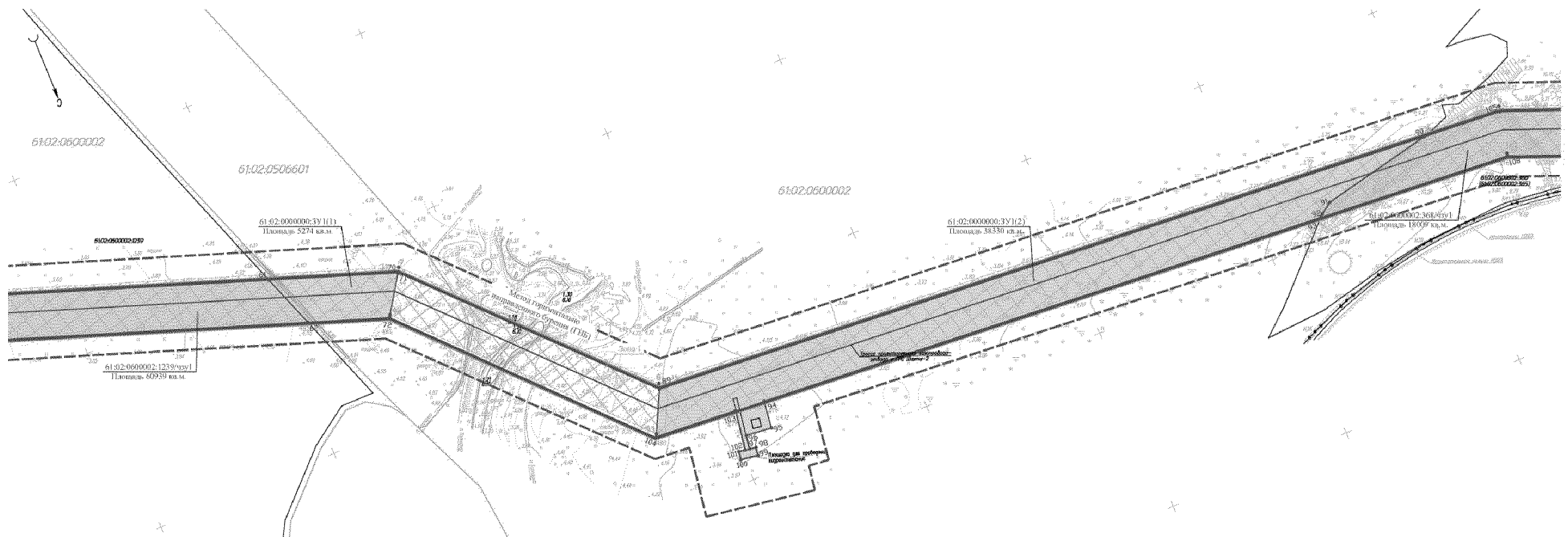
газопровод;



воздушные линии электропередачи;



подземные кабели связи.



Условные обозначения:



граница разработки проекта межевания территории;




граница муниципальных районов;



границы территории, необходимой для организации строительства линейного объекта;

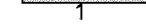
1



поворотная точка границы территории, необходимой для организации строительства;



земельные участки, образуемые из земель, находящихся в государственной собственности;



поворотная точка границы образуемых земельных участков;



граница использования земельных участков, находящихся в частной собственности для организации строительства линейного объекта;



красная линия (планируемая), обозначающая местоположение проектируемого линейного объекта;



граница кадастрового квартала;



земельные участки, стоящие на государственном кадастровом учете;



земельные участки, необходимые для эксплуатации;



61:55:0010203

номер кадастрового квартала;



61:55:0000000:1529

кадастровый номер земельного участка.



Зоны с особыми условиями использования территории (проектируемые):



проектируемая охранная зона газопровода DN 500;



обозначение точки границы проектируемой охранной зоны газопровода;



обозначение точки границы проектируемой СЗЗ площадки ГРС и охранного крана ГРС.



Проектируемые объекты инженерной инфраструктуры:



газопровод.



газопровод.



газопровод.



газопровод.



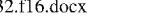
газопровод.



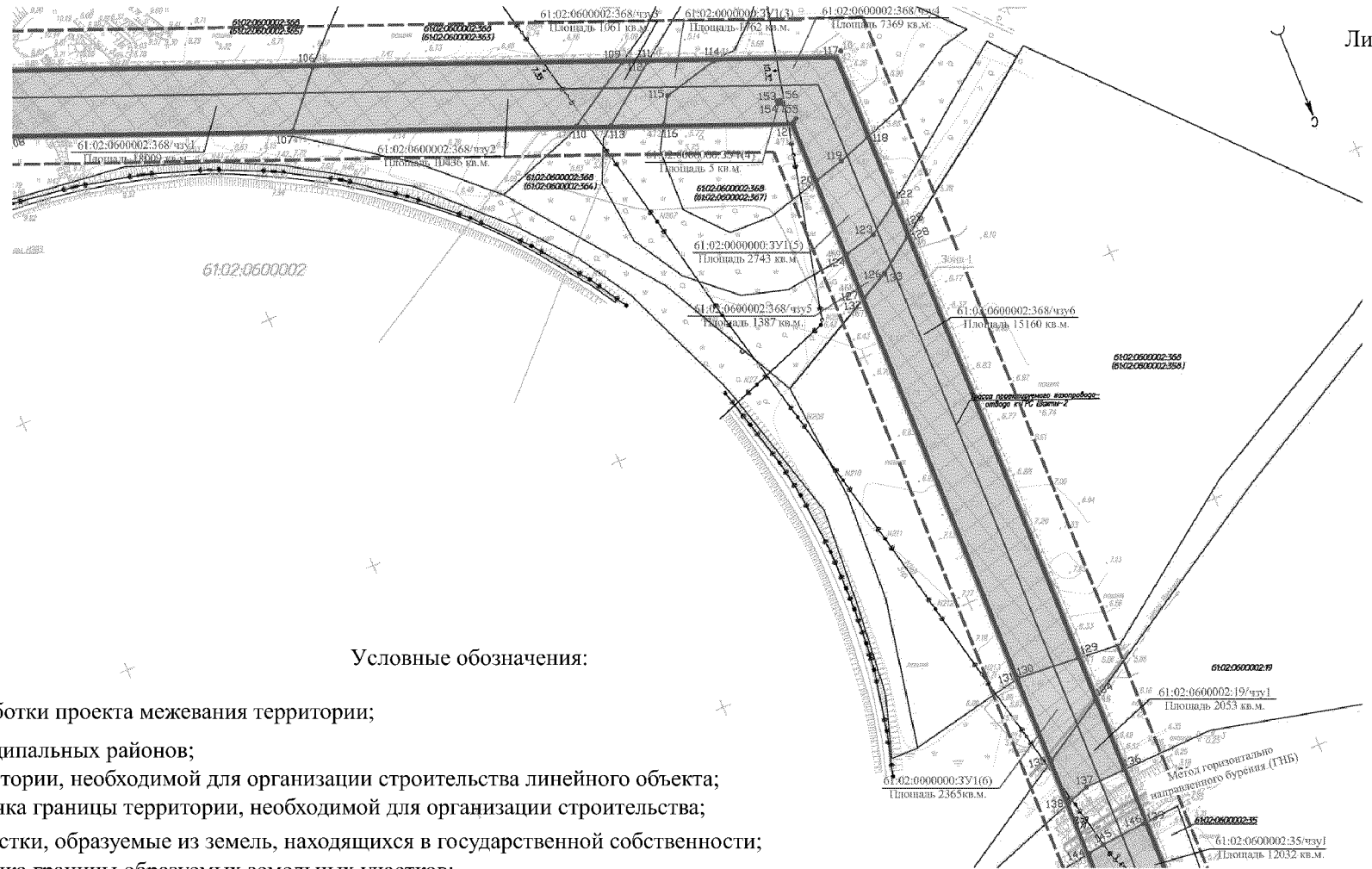
газопровод.



газопровод.



газопровод.



Условные обозначения:




граница разработки проекта межевания территории;



граница муниципальных районов;



границы территории, необходимой для организации строительства линейного объекта;




поворотная точка границы территории, необходимой для организации строительства;



земельные участки, образуемые из земель, находящихся в государственной собственности;




поворотная точка границы образуемых земельных участков;



граница использования земельных участков, находящихся в частной собственности для организации строительства линейного объекта;



красная линия (планируемая), обозначающая местоположение проектируемого линейного объекта;



граница кадастрового квартала;



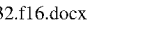
земельные участки, стоящие на государственном кадастровом учете;



земельные участки, необходимые для эксплуатации;



номер кадастрового квартала;



кадастровый номер земельного участка.

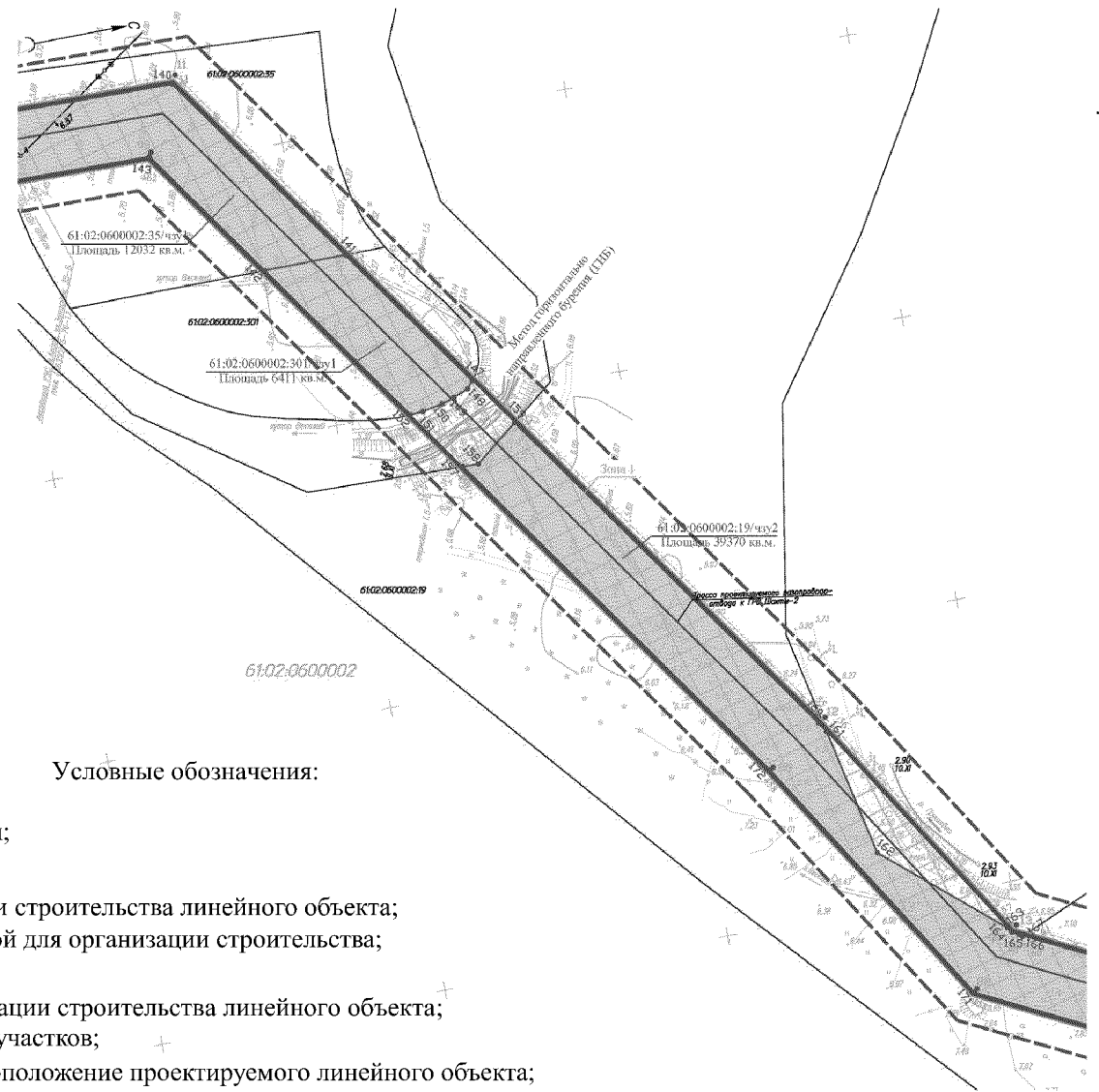
Зоны с особыми условиями использования территории (проектируемые):

проектируемая охранная зона газопровода DN 500;

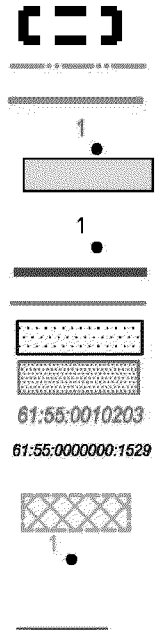
обозначение точки границы проектируемой охранной зоны газопровода.

Проектируемые объекты инженерной инфраструктуры:

газопровод.

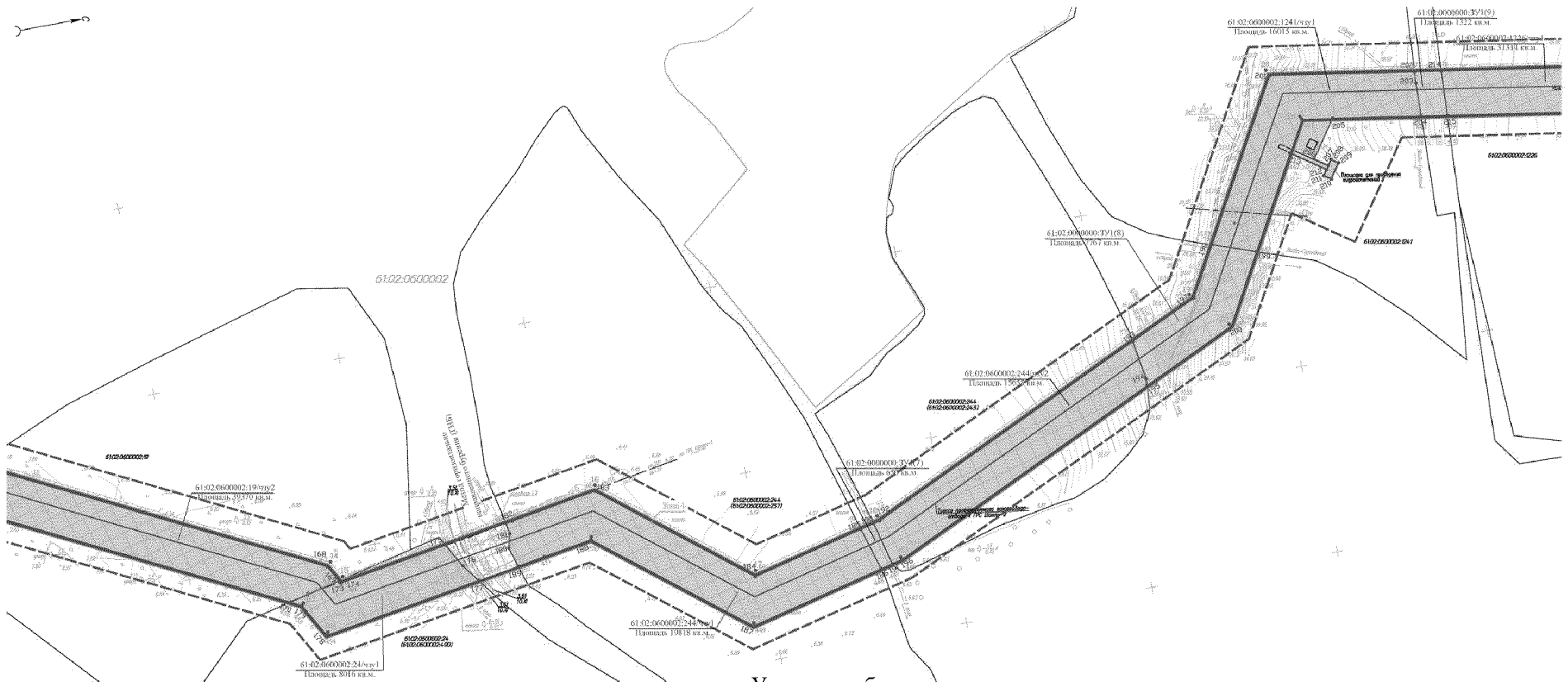


Условные обозначения:




- граница разработки проекта межевания территории;
- граница муниципальных районов;
- границы территории, необходимой для организации строительства линейного объекта;
- поворотная точка границы территории, необходимой для организации строительства;
- граница использования земельных участков, находящихся в частной собственности для организации строительства линейного объекта;
- поворотная точка границы образуемых земельных участков;
- красная линия (планируемая), обозначающая местоположение проектируемого линейного объекта;
- граница кадастрового квартала;
- земельные участки, стоящие на государственном кадастровом учете;
- земельные участки, необходимые для эксплуатации;
- 61:55:0010203 номер кадастрового квартала;
- 61:55:000000:1529 кадастровый номер земельного участка.
- Зоны с особыми условиями использования территории (проектируемые):
- проектируемая охранная зона газопровода DN 500;
- обозначение точки границы проектируемой охранной зоны газопровода.
- Проектируемые объекты инженерной инфраструктуры:
- газопровод.

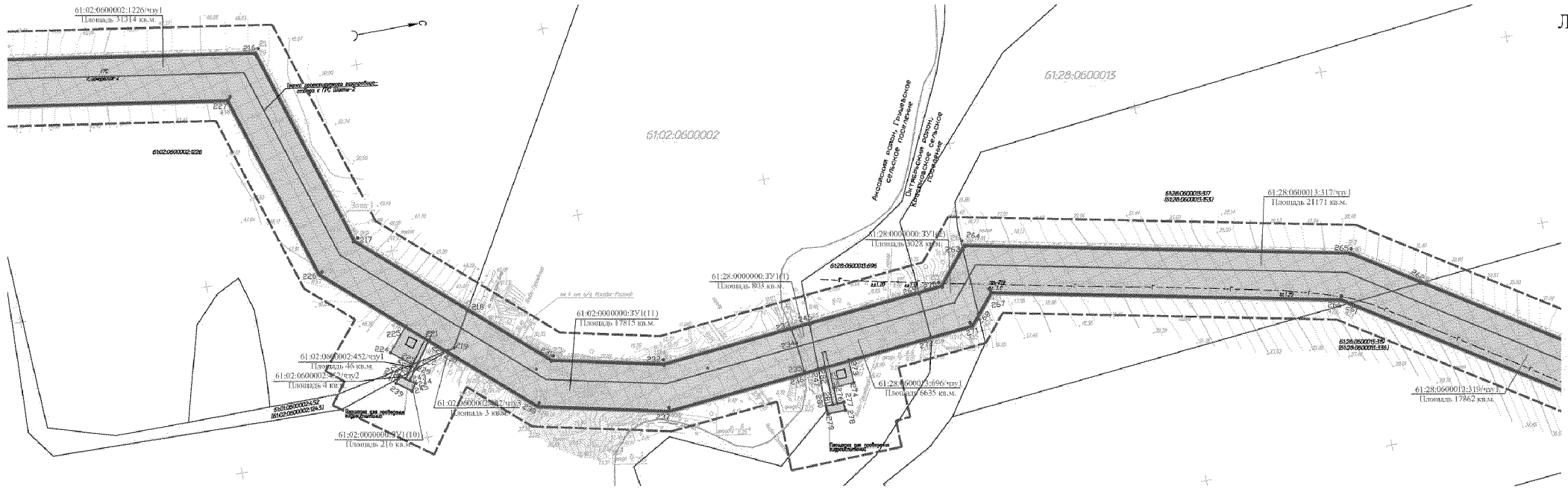




Условные обозначения:



- граница разработки проекта межевания территории;
- границы территории, необходимой для организации строительства линейного объекта;
- земельные участки, образуемые из земель, находящихся в государственной собственности;
- граница территории, необходимой для организации строительства;
- земельные участки, образуемые из земель, находящихся в государственной собственности;
- граница использования земельных участков, находящихся в частной собственности для организации строительства линейного объекта;
- красная линия (планируемая), обозначающая местоположение проектируемого линейного объекта;
- граница кадастрового квартала;
- ▨ земельные участки, стоящие на государственном кадастровом учете;
- ▨ земельные участки, необходимые для эксплуатации;
- 61:55:0010203 номер кадастрового квартала;
- 61:55:0000000:1529 кадастровый номер земельного участка.
- ▨ Зоны с особыми условиями использования территории (проектируемые):
- ▨ проектируемая охранная зона газопровода DN 500;
- обозначение точки границы проектируемой охранной зоны газопровода.
- Проектируемые объекты инженерной инфраструктуры:
- газопровод.



Условные обозначения:



граница разработки проекта межевания территории;



граница муниципальных районов;



границы территории, необходимой для организации строительства линейного объекта;



поворотная точка границы территории, необходимой для организации строительства;



земельные участки, образуемые из земель, находящихся в государственной собственности;



поворотная точка границы образуемых земельных участков;



граница использования земельных участков, находящихся в частной собственности для организации строительства линейного объекта;



красная линия (планируемая), обозначающая местоположение проектируемого линейного объекта;



граница кадастрового квартала;



земельные участки, стоящие на государственном кадастровом учете;



земельные участки, необходимые для эксплуатации;

61:55:0010203

номер кадастрового квартала;

61:55:000000:1529

кадастровый номер земельного участка.

Зоны с особыми условиями использования территории (проектируемые):



проектируемая охранная зона газопровода DN 500;



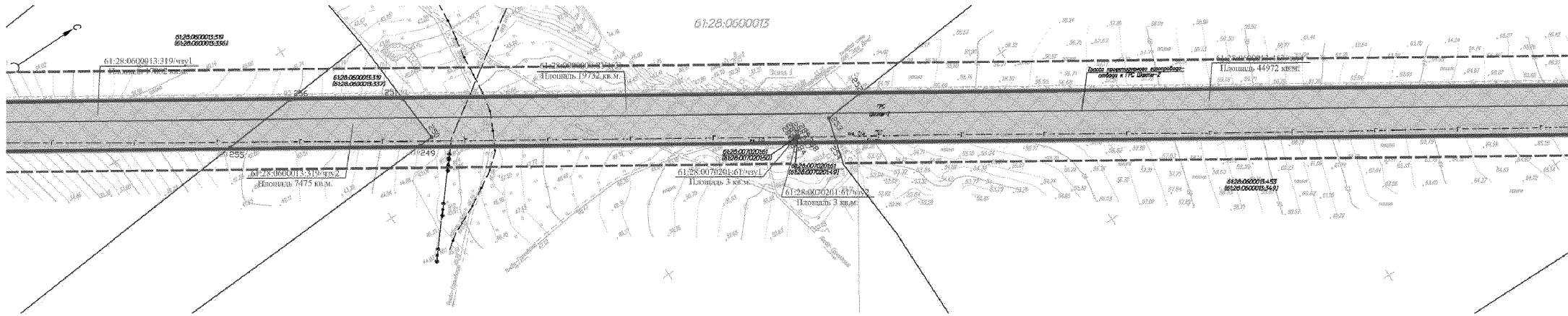
обозначение точки границы проектируемой охранной зоны газопровода.



Проектируемые объекты инженерной инфраструктуры:



газопровод.



Условные обозначения:




граница разработки проекта межевания территории;



границы территории, необходимой для организации строительства линейного объекта;



поворотная точка границы территории, необходимой для организации строительства;



земельные участки, образуемые из земель, находящихся в государственной собственности;



поворотная точка границы образуемых земельных участков;



граница использования земельных участков, находящихся в частной собственности для организации строительства линейного объекта;



красная линия (планируемая), обозначающая местоположение проектируемого линейного объекта;



граница кадастрового квартала;



земельные участки, стоящие на государственном кадастровом учете;




земельные участки, необходимые для эксплуатации;



61:55:0010203

номер кадастрового квартала;



61:55:000000:1529

кадастровый номер земельного участка.



Зоны с особыми условиями использования территории (проектируемые):

проектируемая охранная зона газопровода DN 500;

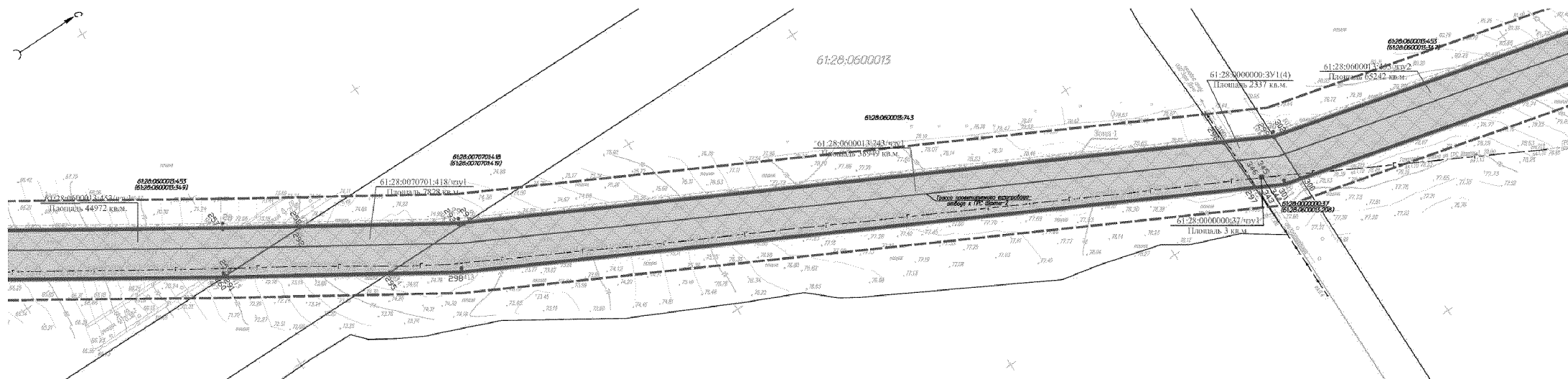


обозначение точки границы проектируемой охранной зоны газопровода;

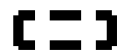


Проектируемые объекты инженерной инфраструктуры:

газопровод.



## Условные обозначения:



граница разработки проекта межевания территории;



границы территории, необходимой для организации строительства линейного объекта;




поворотная точка границы территории, необходимой для организации строительства;



земельные участки, образуемые из земель, находящихся в государственной собственности;



поворотная точка границы образуемых земельных участков;



граница использования земельных участков, находящихся в частной собственности для организации строительства линейного объекта;




красная линия (планируемая), обозначающая местоположение проектируемого линейного объекта;



граница кадастрового квартала;



земельные участки, стоящие на государственном кадастровом учете;



земельные участки, необходимые для эксплуатации;

61:55:0010203

номер кадастрового квартала;

61:55:0000000:1529

кадастровый номер земельного участка.



Зоны с особыми условиями использования территории (проектируемые):

проектируемая охранная зона газопровода DN 500;

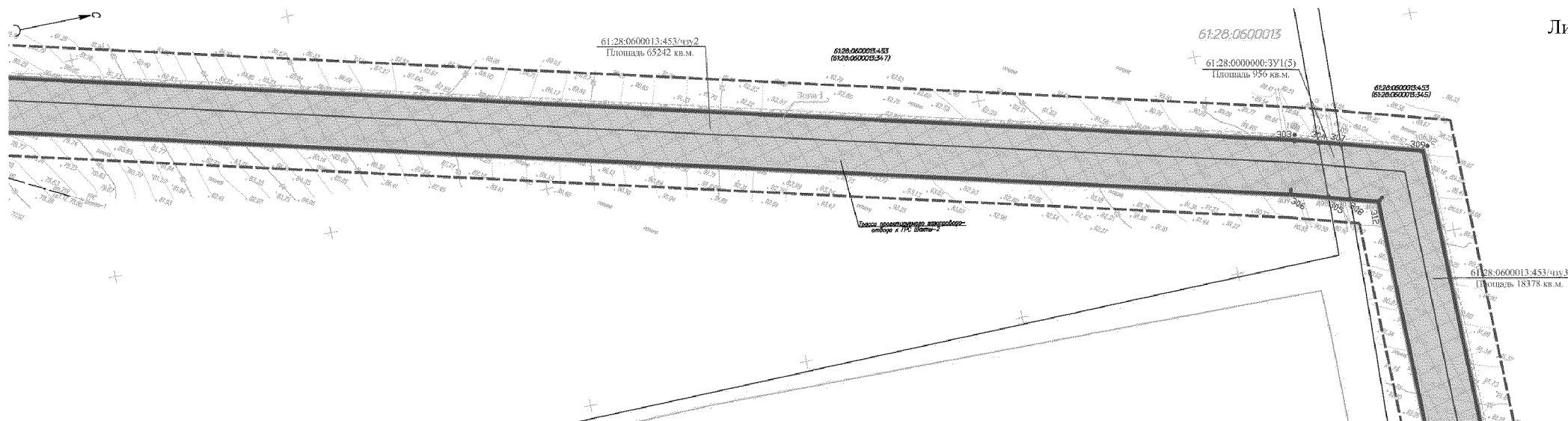


обозначение точки границы проектируемой охранной зоны газопровода;



Проектируемые объекты инженерной инфраструктуры:

газопровод.



## Условные обозначения:




граница разработки проекта межевания территории;



границы территории, необходимой для организации строительства линейного объекта;



поворотная точка границы территории, необходимой для организации строительства;



земельные участки, образуемые из земель, находящихся в государственной собственности;



поворотная точка границы образуемых земельных участков;



граница использования земельных участков, находящихся в частной собственности для организации строительства линейного объекта;



красная линия (планируемая), обозначающая местоположение проектируемого линейного объекта;



граница кадастрового квартала;



земельные участки, стоящие на государственном кадастровом учете;



земельные участки, необходимые для эксплуатации;

61:55:0010203

номер кадастрового квартала;

61:55:0000000:1529

кадастровый номер земельного участка.



Зоны с особыми условиями использования территории (проектируемые):



проектируемая охранная зона газопровода DN 500;



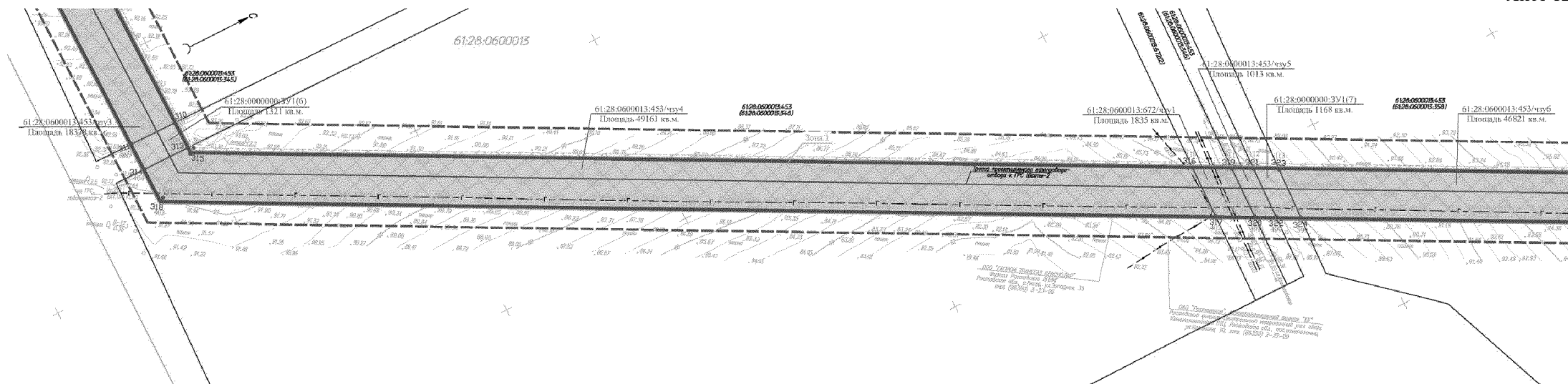
обозначение точки границы проектируемой охранной зоны газопровода;



Проектируемые объекты инженерной инфраструктуры:



газопровод.



## Условные обозначения:



граница разработки проекта межевания территории;



границы территории, необходимой для организации строительства линейного объекта;



поворотная точка границы территории, необходимой для организации строительства;



земельные участки, образуемые из земель, находящихся в государственной собственности;



поворотная точка границы образуемых земельных участков;



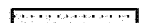
граница использования земельных участков, находящихся в частной собственности для организации строительства линейного объекта;



красная линия (планируемая), обозначающая местоположение проектируемого линейного объекта;



граница кадастрового квартала;



земельные участки, стоящие на государственном кадастровом учете;



земельные участки, необходимые для эксплуатации;

61:55:0010203

номер кадастрового квартала;

61:55:000000:1529

кадастровый номер земельного участка.



Зоны с особыми условиями использования территории (проектируемые):

проектируемая охранная зона газопровода DN 500;

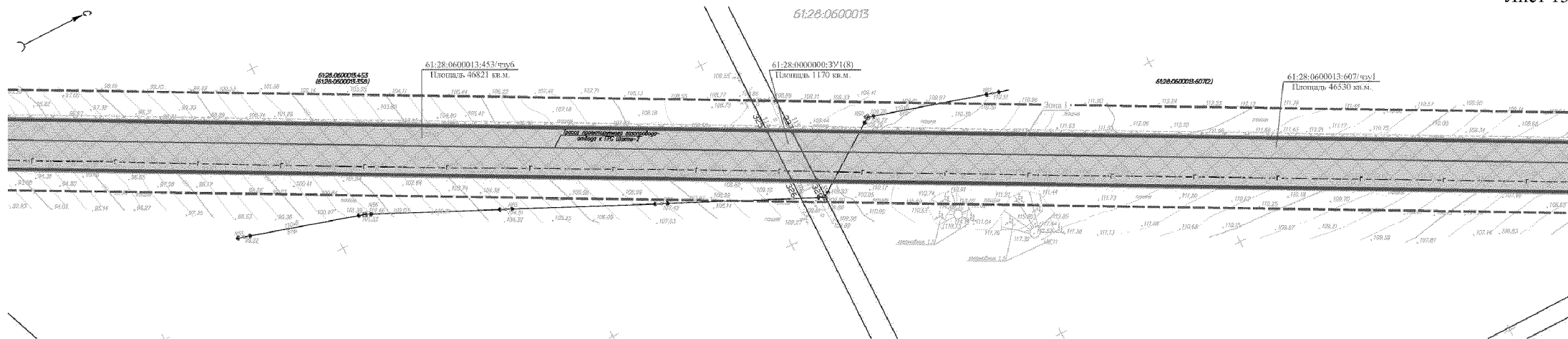


обозначение точки границы проектируемой охранной зоны газопровода.



газопровод.

Проектируемые объекты инженерной инфраструктуры:



## Условные обозначения:




граница разработки проекта межевания территории;



границы территории, необходимой для организации строительства линейного объекта;



поворотная точка границы территории, необходимой для организации строительства;



земельные участки, образуемые из земель, находящихся в государственной собственности;



поворотная точка границы образуемых земельных участков;




граница использования земельных участков, находящихся в частной собственности для организации строительства линейного объекта;



красная линия (планируемая), обозначающая местоположение проектируемого линейного объекта;



граница кадастрового квартала;



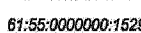
земельные участки, стоящие на государственном кадастровом учете;



земельные участки, необходимые для эксплуатации;



номер кадастрового квартала;



кадастровый номер земельного участка.



Зоны с особыми условиями использования территории (проектируемые):

проектируемая охранная зона газопровода DN 500;

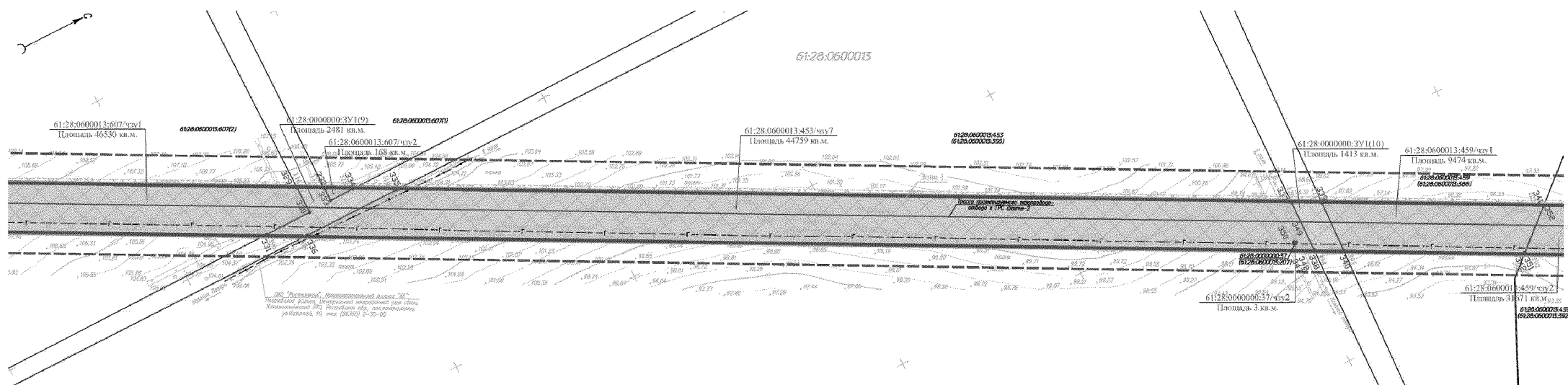


обозначение точки границы проектируемой охранной зоны газопровода;



Проектируемые объекты инженерной инфраструктуры:

газопровод.



## Условные обозначения:



граница разработки проекта межевания территории;



границы территории, необходимой для организации строительства линейного объекта;



поворотная точка границы территории, необходимой для организации строительства;



земельные участки, образуемые из земель, находящихся в государственной собственности;



поворотная точка границы образуемых земельных участков;



граница использования земельных участков, находящихся в частной собственности для организации строительства линейного объекта;



красная линия (планируемая), обозначающая местоположение проектируемого линейного объекта;



граница кадастрового квартала;



земельные участки, стоящие на государственном кадастровом учете;



земельные участки, необходимые для эксплуатации;



номер кадастрового квартала;



кадастровый номер земельного участка;



Зоны с особыми условиями использования территории (проектируемые):



проектируемая охранная зона газопровода DN 500;



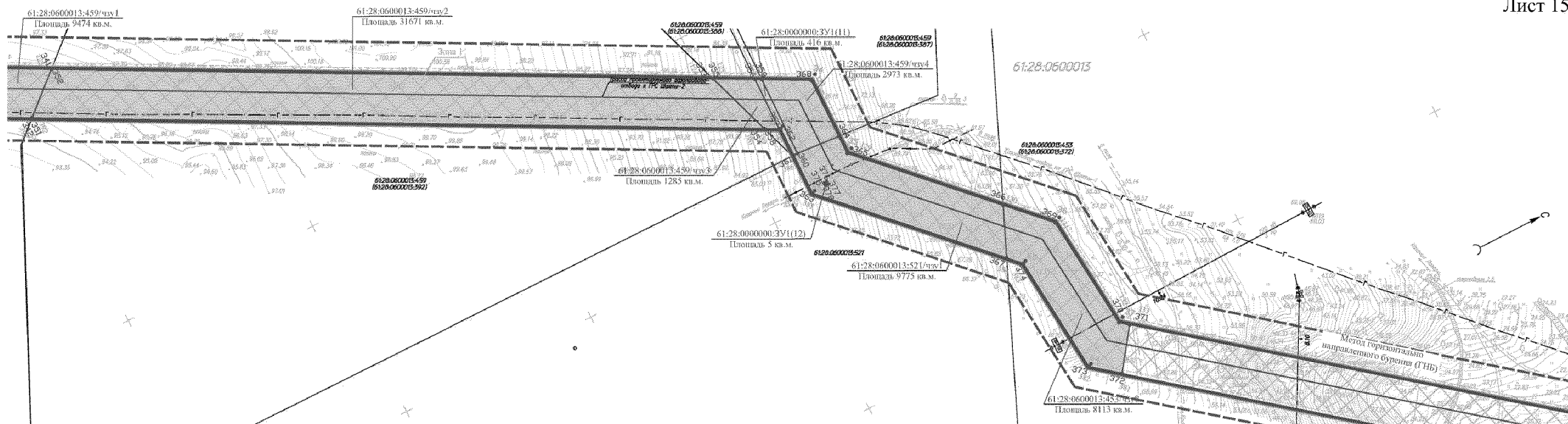
обозначение точки границы проектируемой охранной зоны газопровода;



Проектируемые объекты инженерной инфраструктуры:

газопровод.





## Условные обозначения:



граница разработки проекта межевания территории;



границы территории, необходимой для организации строительства линейного объекта;

1



поворотная точка границы территории, необходимой для организации строительства;



земельные участки, образуемые из земель, находящихся в государственной собственности;


1



поворотная точка границы образуемых земельных участков;



граница использования земельных участков, находящихся в частной собственности для организации строительства линейного объекта;



красная линия (планируемая), обозначающая местоположение проектируемого линейного объекта;



граница кадастрового квартала;



земельные участки, стоящие на государственном кадастровом учете;



земельные участки, необходимые для эксплуатации;



номер кадастрового квартала;



кадастровый номер земельного участка;



Зоны с особыми условиями использования территории (проектируемые):



проектируемая охранная зона газопровода DN 500;

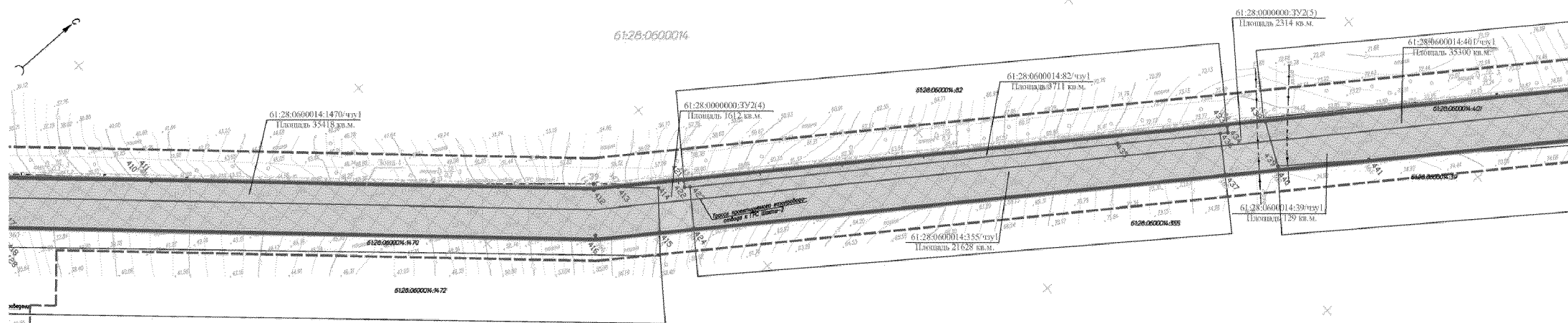


обозначение точки границы проектируемой охранной зоны газопровода;

газопровод.

Проектируемые объекты инженерной инфраструктуры:





## Условные обозначения:



граница разработки проекта межевания территории;



границы территории, необходимой для организации строительства линейного объекта;

1



поворотная точка границы территории, необходимой для организации строительства;



1



земельные участки, образуемые из земель, находящихся в государственной собственности;

поворотная точка границы образуемых земельных участков;



граница использования земельных участков, находящихся в частной собственности для организации строительства линейного объекта;



красная линия (планируемая), обозначающая местоположение проектируемого линейного объекта;



граница кадастрового квартала;



земельные участки, стоящие на государственном кадастровом учете;



земельные участки, необходимые для эксплуатации;



61:55:0010203

номер кадастрового квартала;



61:55:0000000:1529

кадастровый номер земельного участка;



Зоны с особыми условиями использования территории (проектируемые):

проектируемая охранная зона газопровода DN 500;

1



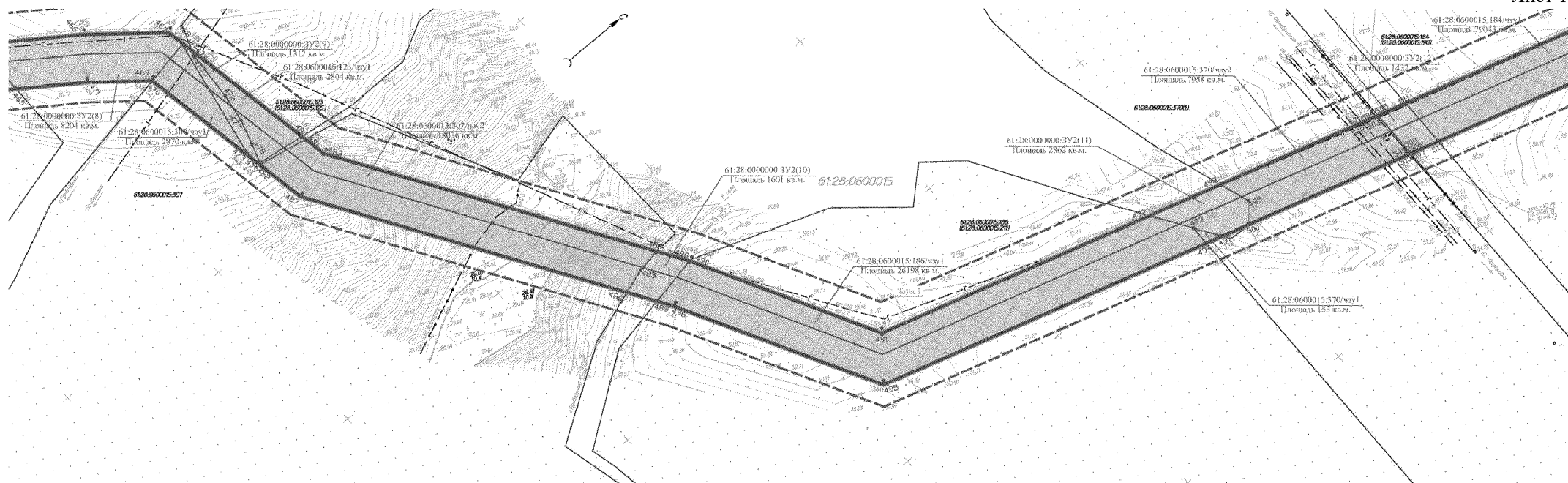
обозначение точки границы проектируемой охранной зоны газопровода;



Проектируемые объекты инженерной инфраструктуры:

газопровод.





## Условные обозначения:



граница разработки проекта межевания территории;



границы территории, необходимой для организации строительства линейного объекта;

1

поворотная точка границы территории, необходимой для организации строительства;



земельные участки, образуемые из земель, находящихся в государственной собственности;

1

поворотная точка границы образуемых земельных участков;



граница использования земельных участков, находящихся в частной собственности для организации строительства линейного объекта;



красная линия (планируемая), обозначающая местоположение проектируемого линейного объекта;



граница кадастрового квартала;



земельные участки, стоящие на государственном кадастровом учете;



земельные участки, необходимые для эксплуатации;

61:55:0010203

номер кадастрового квартала;

61:55:0000000:1529

кадастровый номер земельного участка.

Зоны с особыми условиями использования территории (проектируемые):



проектируемая охранная зона газопровода DN 500;

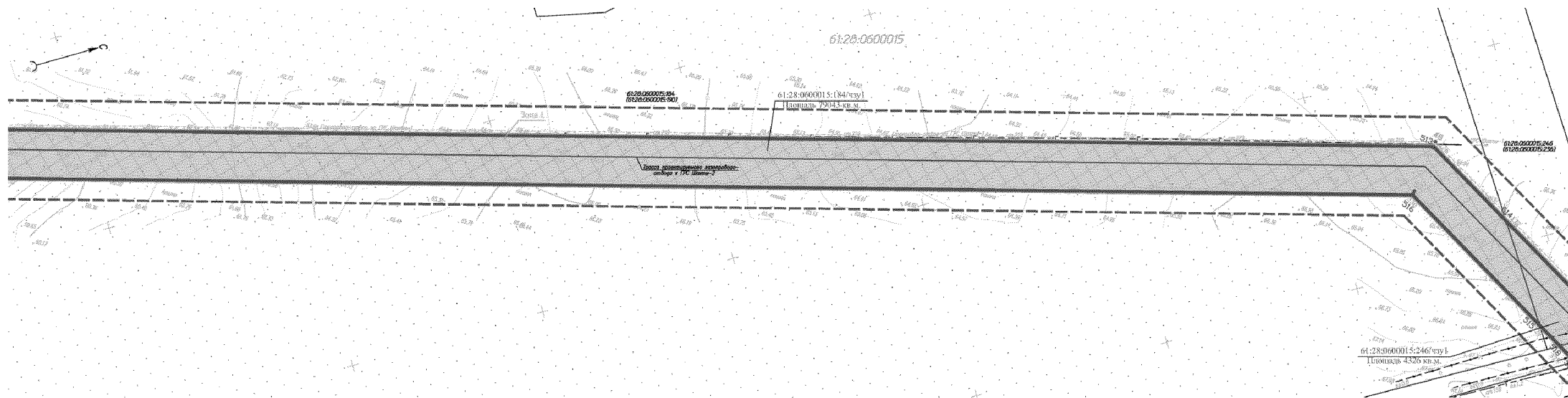
1

обозначение точки границы проектируемой охранной зоны газопровода;

Проектируемые объекты инженерной инфраструктуры:



газопровод.



## Условные обозначения:



граница разработки проекта межевания территории;



границы территории, необходимой для организации строительства линейного объекта;



поворотная точка границы территории, необходимой для организации строительства;



поворотная точка границы образуемых земельных участков;



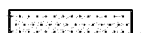
граница использования земельных участков, находящихся в частной собственности для организации строительства линейного объекта;




красная линия (планируемая), обозначающая местоположение проектируемого линейного объекта;



граница кадастрового квартала;



земельные участки, стоящие на государственном кадастровом учете;



земельные участки, необходимые для эксплуатации;

61:55:0010203

номер кадастрового квартала;

61:55:0000000:1529

кадастровый номер земельного участка;



Зоны с особыми условиями использования территории (проектируемые):

проектируемая охранная зона газопровода DN 500;

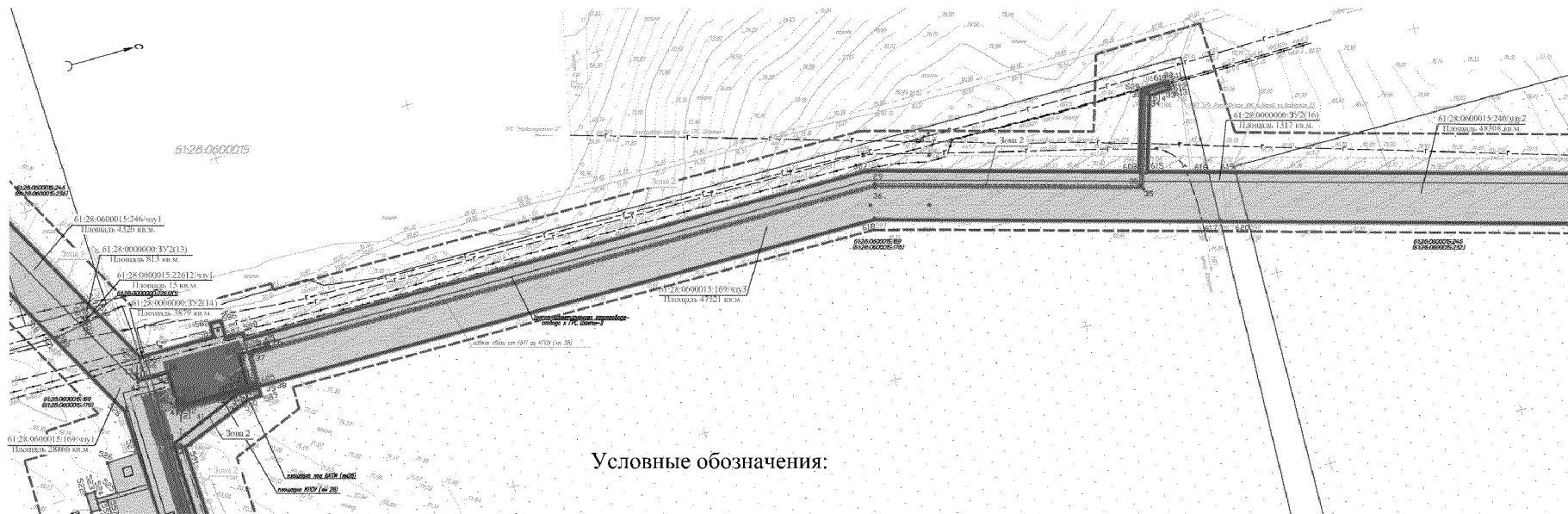


обозначение точки границы проектируемой охранной зоны газопровода;





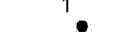


















Проектируемые объекты инженерной инфраструктуры:

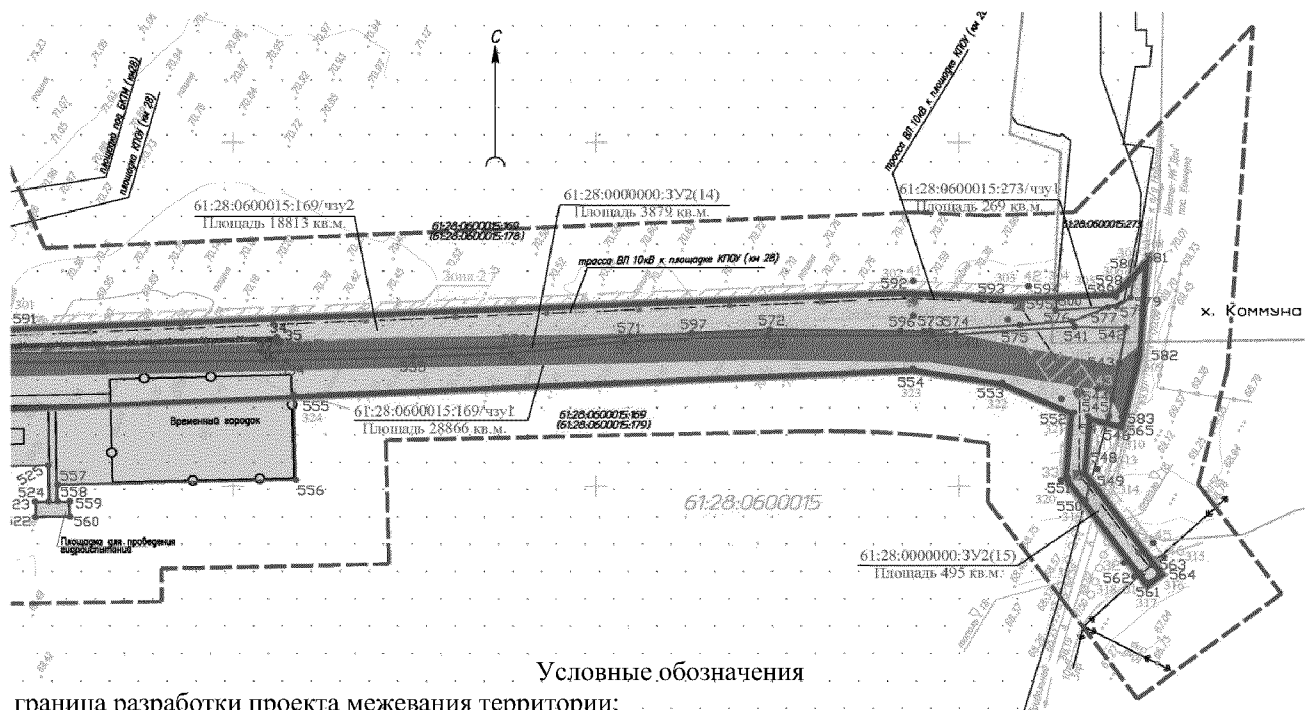


газопровод.



Условные обозначения:

-  граница разработки проекта межевания территории;
  -  границы территории, необходимой для организации строительства линейного объекта;
  -  поворотная точка границы территории, необходимой для организации строительства;
  -  земельные участки, образуемые из земель, находящихся в государственной собственности;
  -  поворотная точка границы образуемых земельных участков;
  -  граница использования земельных участков, находящихся в частной собственности для организации строительства линейного объекта;
  -  красная линия (планируемая), обозначающая местоположение проектируемого линейного объекта;
  -  граница кадастрового квартала;
  -  земельные участки, стоящие на государственном кадастровом учете;
  -  земельные участки, необходимые для эксплуатации;
  -  номер кадастрового квартала;
  -  кадастровый номер земельного участка.
- Зоны с особыми условиями использования территории (проектируемые):
-  проектируемая охранная зона газопровода DN 500;
  -  обозначение точки границы проектируемой охранной зоны газопровода;
  -  проектируемая охранная зона ВЛ-10 кВ;
  -  обозначение точки границы проектируемой охранной зоны ВЛ-10 кВ;
  -  проектируемая охранная зона кабеля связи;
  -  обозначение точки границы проектируемой охранной зоны кабеля связи;
  -  проектируемая охранная зона кабеля ЭХЗ;
  -  обозначение точки границы проектируемой охранной зоны кабеля ЭХЗ.
- Проектируемые объекты инженерной инфраструктуры:
-  газопровод;
  -  воздушные линии электропередачи;
  -  подземные кабели связи;



## Условные обозначения



граница разработки проекта межевания территории;




граница муниципальных районов;



границы территории, необходимой для организации строительства линейного объекта;



поворотная точка границы территории, необходимой для организации строительства;



земельные участки, образуемые из земель, находящихся в государственной собственности;



поворотная точка границы образуемых земельных участков;



граница использования земельных участков, находящихся в частной собственности для организации строительства линейного объекта;



красная линия (планируемая), обозначающая местоположение проектируемого линейного объекта;



граница кадастрового квартала;



земельные участки, стоящие на государственном кадастровом учете;



земельные участки, необходимые для эксплуатации;

61:55:0010203

номер кадастрового квартала;

61:55:0000000:1529

кадастровый номер земельного участка;



Зоны с особыми условиями использования территории (проектируемые):  
проектируемая охранная зона ВЛ-10 кВ;



обозначение точки границы проектируемой охранной зоны ВЛ-10 кВ;

проектируемая охранная зона кабеля ЭХЗ;



обозначение точки границы проектируемой охранной зоны кабеля ЭХЗ.

Проектируемые объекты инженерной инфраструктуры:

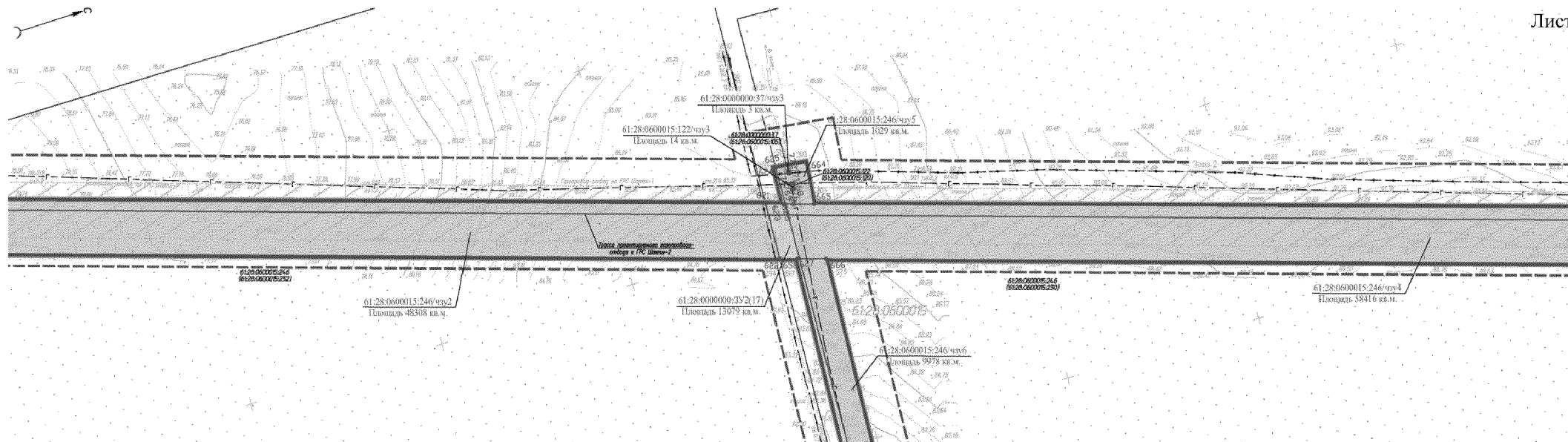


воздушные линии электропередачи;



подземные кабели связи.





## Условные обозначения:



граница разработки проекта межевания территории;




границы территории, необходимой для организации строительства линейного объекта;

1



поворотная точка границы территории, необходимой для организации строительства;

1



земельные участки, образуемые из земель, находящихся в государственной собственности;


1



поворотная точка границы образуемых земельных участков;



граница использования земельных участков, находящихся в частной собственности для организации строительства линейного объекта;



красная линия (планируемая), обозначающая местоположение проектируемого линейного объекта;



граница кадастрового квартала;



земельные участки, стоящие на государственном кадастровом учете;



земельные участки, необходимые для эксплуатации;



номер кадастрового квартала;



кадастровый номер земельного участка;



Зоны с особыми условиями использования территории (проектируемые):

проектируемая охранная зона газопровода DN 500;

1

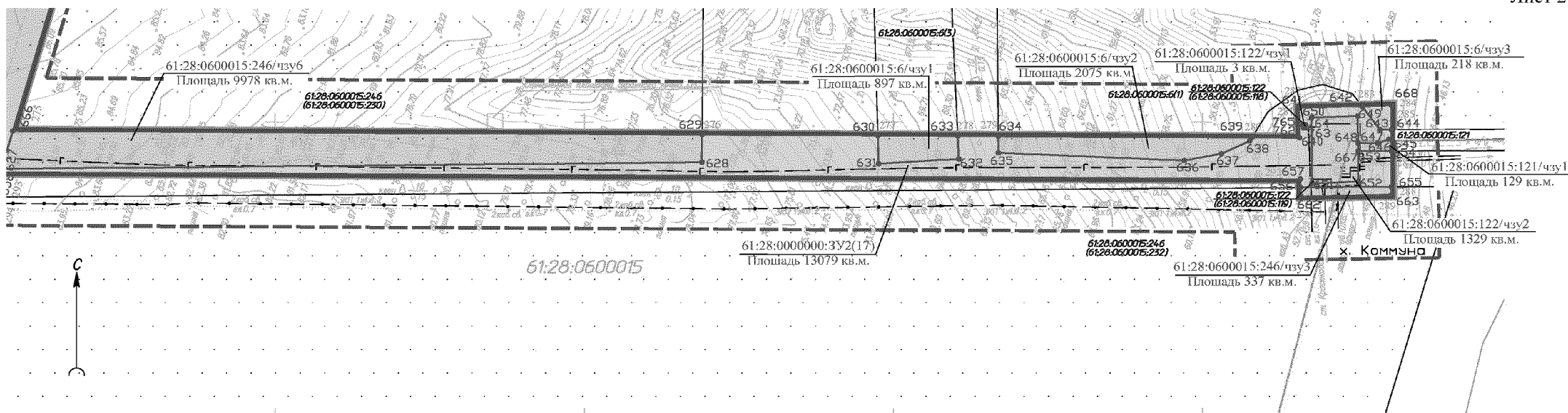


обозначение точки границы проектируемой охранной зоны газопровода;



газопровод.

Проектируемые объекты инженерной инфраструктуры:



Условные обозначения:



граница разработки проекта межевания территории;



граница муниципальных районов;



границы территории, необходимой для организации строительства линейного объекта;

1

поворотная точка границы территории, необходимой для организации строительства;



земельные участки, образуемые из земель, находящихся в государственной собственности;

1



поворотная точка границы образуемых земельных участков;



граница использования земельных участков, находящихся в частной собственности для организации строительства линейного объекта;

красная линия (планируемая), обозначающая местоположение проектируемого линейного объекта;



граница кадастрового квартала;



земельные участки, стоящие на государственном кадастровом учете;

61:55:0010203

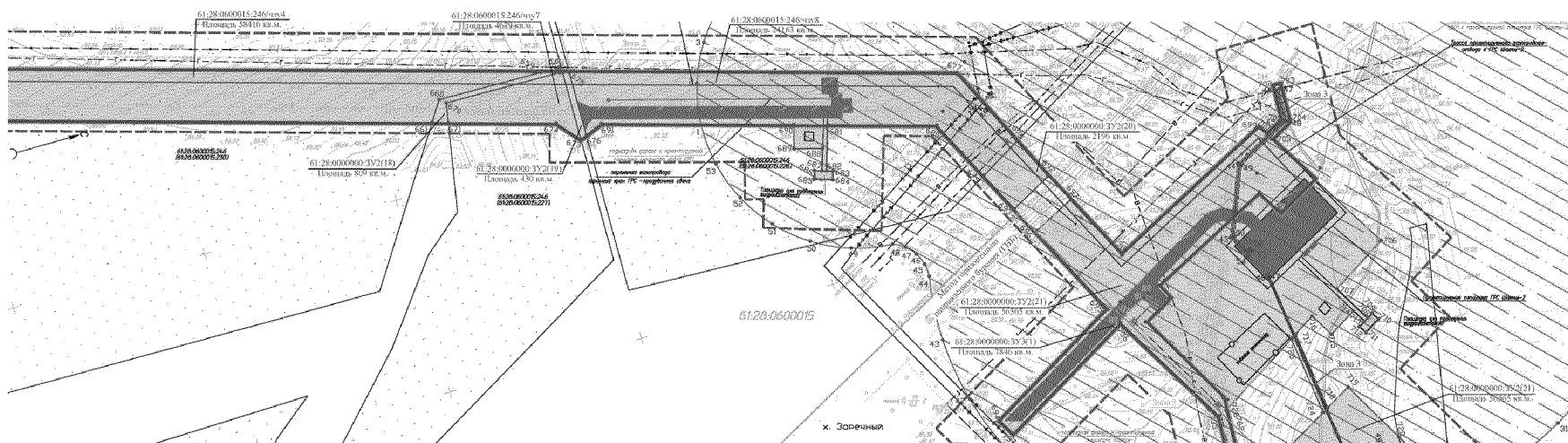
номер кадастрового квартала;

61:55:0000000:1529

кадастровый номер земельного участка;

- Г -Г -Г-

Проектируемые объекты инженерной инфраструктуры:  
демонтаж газопровода-отвода к ГРС-Шахты 2.



Условные обозначения:



граница разработки проекта межевания территории;



граница муниципальных районов;



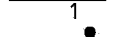
границы территории, необходимой для организации строительства линейного объекта;



поворотная точка границы территории, необходимой для организации строительства;



земельные участки, образуемые из земель, находящихся в государственной собственности;




поворотная точка границы образуемых земельных участков;



граница использования земельных участков, находящихся в частной собственности для организации строительства линейного объекта;



красная линия (планируемая), обозначающая местоположение проектируемого линейного объекта;



граница кадастрового квартала;



земельные участки, стоящие на государственном кадастровом учете;



земельные участки, необходимые для эксплуатации;

61:55:0010203

номер кадастрового квартала;

61:55:0000000:1529

кадастровый номер земельного участка;

Зоны с особыми условиями использования территории (проектируемые):



проектируемая охранная зона газопровода DN 500;



обозначение точки границы проектируемой охранной зоны газопровода;



проектируемая охранная зона ВЛ-10 кВ;



обозначение точки границы проектируемой охранной зоны ВЛ-10 кВ;



проектируемая охранная зона кабеля связи;



обозначение точки границы проектируемой охранной зоны кабеля связи;



проектируемая охранная зона кабеля ЭХЗ;



обозначение точки границы проектируемой охранной зоны кабеля ЭХЗ;



проектируемая санитарно-защитная зона (СЗЗ) площадки ГРС и охранного крана ГРС;



обозначение точки границы проектируемой СЗЗ площадки ГРС и охранного крана ГРС.

Проектируемые объекты инженерной инфраструктуры:



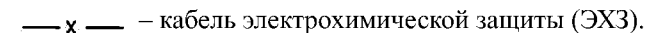
газопровод;



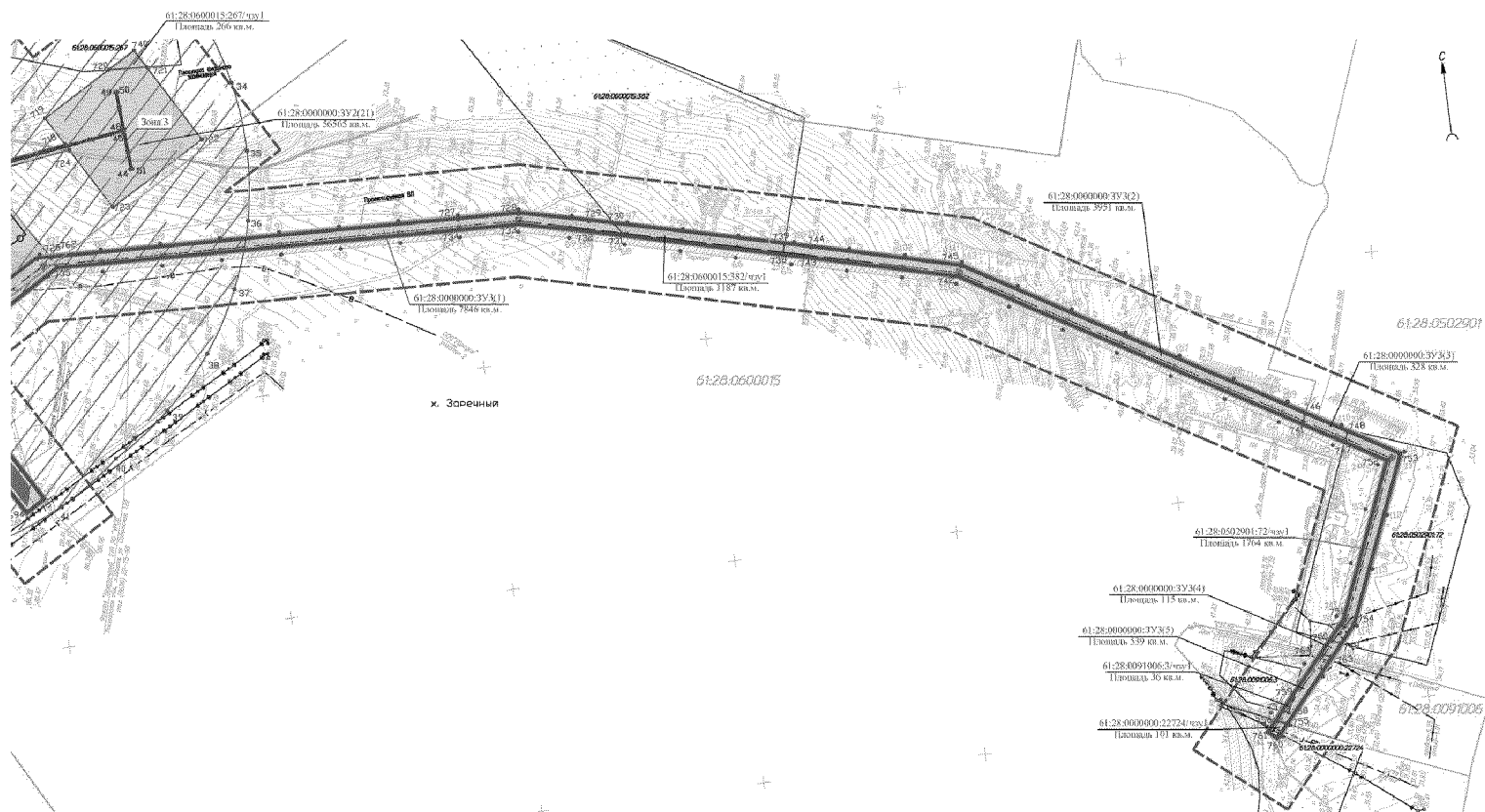
воздушные линии электропередачи;



подземные кабели связи;



кабель электрохимической защиты (ЭХЗ).



## Условные обозначения:



граница разработки проекта межевания территории;



граница муниципальных районов;



границы территории, необходимой для организации строительства линейного объекта;



поворотная точка границы территории, необходимой для организации строительства;



земельные участки, образуемые из земель, находящихся в государственной собственности;



поворотная точка границы образуемых земельных участков;



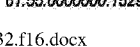
граница использования земельных участков, находящихся в частной собственности для организации строительства линейного объекта;



красная линия (планируемая), обозначающая местоположение проектируемого линейного объекта;



граница кадастрового квартала;



земельные участки, стоящие на государственном кадастровом учете;



земельные участки, необходимые для эксплуатации;

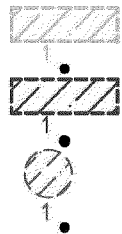


номер кадастрового квартала;



кадастровый номер земельного участка;

Зоны с особыми условиями использования территории (проектируемые):



проектируемая охранная зона ВЛ-10 кВ;

обозначение точки границы проектируемой охранной зоны ВЛ-10 кВ;

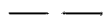
проектируемая охранная зона кабеля ЭХЗ;

обозначение точки границы проектируемой охранной зоны кабеля ЭХЗ;

проектируемая санитарно-защитная зона (СЗЗ) площадки ГРС и охранного крана ГРС;

обозначение точки границы проектируемой СЗЗ площадки ГРС и охранного крана ГРС.

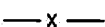
Проектируемые объекты инженерной инфраструктуры:



воздушные линии электропередачи;



подземные кабели связи;



кабель электрохимической защиты (ЭХЗ).

Начальник управления  
документационного обеспечения  
Правительства Ростовской области

Т.А. Родионченко

ПОЯСНИТЕЛЬНАЯ ЗАПИСКА  
к проекту межевания территории размещения линейного объекта  
«Реконструкция ГРС Шахты-2 в Ростовском УМГ»

1. Общие положения

Проект межевания территории размещения линейного объекта «Реконструкция ГРС Шахты-2 в Ростовском УМГ» выполнен на основании проекта планировки территории размещения линейных объектов «Реконструкция ГРС Шахты-2 в Ростовском УМГ» и «Реконструкция распределительных газопроводов, предназначенных для газоснабжения потребителей г. Шахты Ростовской области», утвержденного постановлением Правительства Ростовской области от 12.08.2016 № 566.

Проект межевания разработан в целях определения границ территории, необходимой для организации строительства линейного объекта «Реконструкция ГРС Шахты-2 в Ростовском УМГ».

Основной задачей проекта межевания является: установление границ образуемых земельных участков и границ действия сервитутов в границах полосы отвода для организации строительства линейного объекта «Реконструкция ГРС Шахты-2 в Ростовском УМГ».

Проект межевания выполнен в границах Грушевского сельского поселения Аксайского района Ростовской области, Красюковского и Коммунарского сельских поселений Октябрьского района Ростовской области, городского округа «Город Новочеркасск».

Требуемая площадь отвода земли для строительства проектируемого трубопровода определена в соответствии с требованиями СН 452-73 «Нормы отвода земель для магистральных трубопроводов». Общая площадь полосы отвода для организации строительства – 161,9110 гектара.

В чертеже межевания обозначены земельные участки для размещения объектов, входящих в инфраструктуру линейного объекта: газораспределительная станция, камера запуска очистного устройства, камера приема очистного устройства, контрольно-измерительные пункты, контрольно-измерительные колонки, свечи, крановые узлы, столбы ВЛ, подъездные дороги.

Границы земельных участков для размещения объектов, входящих в инфраструктуру линейного объекта, подлежат уточнению и координированию после завершения строительства объекта по результатам исполнительной съемки с последующим внесением изменений в проект межевания территории на этапе ввода объекта в эксплуатацию.

Каталог координат поворотных точек границ общего контура полосы отвода для организации строительства линейного объекта «Реконструкция ГРС Шахты-2 в Ростовском УМГ» приведен в таблице № 1.

Таблица № 1

Городской округ «Город Новочеркасск»				
№ точки	X	Y	Длина,(метров)	Дирекционный угол
1	445298,74	2230130,90	8,12	274° 48.28'
2	445299,42	2230122,81	7,09	04° 22.06'
3	445306,49	2230123,35	8,98	04° 20.69'
4	445315,44	2230124,03	119,70	09° 20.79'
5	445433,55	2230143,47	109,78	02° 51.36'
6	445543,19	2230148,94	45,65	330° 02.23'
7	445582,74	2230126,14	86,66	01° 50.29'
8	445669,36	2230128,92	20,78	246° 11.15'
9	445660,97	2230109,91	49,27	01° 04.89'
499	445710,23	2230110,84	29,78	115° 00.45'
500	445697,64	2230137,83	112,94	181° 50.20'
501	445584,76	2230134,21	45,72	150° 01.87'
502	445545,15	2230157,05	112,59	182° 51.36'
503	445432,70	2230151,44	119,80	189° 20.89'
504	445314,49	2230131,98	8,62	184° 19.33'
505	445305,89	2230131,33	7,16	183° 26.49'
1	445298,74	2230130,90		
487	445881,06	2230114,06	22,73	128° 24.47'
488	445866,94	2230131,87	90,43	128° 23.44'
489	445810,78	2230202,75	44,75	118° 18.35'
490	445789,56	2230242,15	13,45	174° 19.39'
491	445776,18	2230243,48	25,95	233° 41.99'
492	445760,82	2230222,57	14,62	353° 14.66'
493	445775,34	2230220,85	37,02	305° 28.80'
494	445796,83	2230190,70	60,85	279° 59.03'
495	445807,38	2230130,77	18,32	279° 57.97'
496	445810,55	2230112,73	70,52	01° 04.83'
487	445881,06	2230114,06		
Аксайский район, Грушевское сельское поселение				
№ точки	X	Y	Длина (метров)	Дирекционный угол
9	445660,97	2230109,91	72,82	246° 11.88'
10	445631,58	2230043,28	22,59	312° 05.56'
11	445646,72	2230026,52	235,74	00° 40.10'
12	445882,44	2230029,27	135,64	299° 54.75'
13	445950,08	2229911,70	73,37	319° 55.88'
14	446006,23	2229864,47	209,23	240° 20.32'

15	445902,69	2229682,66	81,46	174° 41.76'
16	445821,58	2229690,19	26,22	138° 14.80'
17	445802,02	2229707,65	36,50	115° 27.35'
18	445786,33	2229740,61	6,00	203° 21.69'
19	445780,82	2229738,23	77,01	295° 29.22'
20	445813,96	2229668,71	5,96	26° 10.69'
21	445819,31	2229671,34	15,11	115° 26.72'
22	445812,82	2229684,98	93,57	354° 41.74'
23	445905,99	2229676,33	211,99	60° 20.27'
24	446010,90	2229860,54	6,53	319° 58.18'
25	446015,90	2229856,34	18,67	49° 55.87'
26	446027,92	2229870,63	113,12	319° 06.68'
27	446113,44	2229796,58	138,14	293° 26.61'
28	446168,40	2229669,84	36,80	293° 35.83'
29	446183,13	2229636,12	146,97	293° 35.99'
30	446241,97	2229501,44	519,19	293° 23.37'
31	446448,08	2229024,91	460,17	289° 43.42'
32	446603,38	2228591,74	137,09	289° 43.49'
33	446649,65	2228462,69	0,30	315° 00.00'
34	446649,86	2228462,48	304,36	316° 55.83'
35	446872,20	2228254,64	856,55	274° 43.39'
36	446942,73	2227401,00	84,97	274° 43.13'
37	446949,72	2227316,32	237,51	292° 03.37'
38	447038,91	2227096,19	231,71	292° 03.51'
39	447125,93	2226881,44	19,19	292° 02.05'
40	447133,13	2226863,65	49,74	292° 03.48'
41	447151,81	2226817,55	91,14	292° 03.21'
42	447186,03	2226733,08	63,47	00° 55.79'
43	447249,49	2226734,11	52,59	00° 55.56'
44	447302,07	2226734,96	27,31	00° 55.38'
45	447329,38	2226735,40	0,36	01° 35.46'
46	447329,74	2226735,41	340,30	00° 55.46'
47	447670,00	2226740,90	34,01	00° 55.58'
48	447704,01	2226741,45	56,39	00° 55.48'
49	447760,39	2226742,36	42,68	00° 55.58'
50	447803,06	2226743,05	129,75	00° 55.64'
51	447932,79	2226745,15	168,93	55° 36.03'
52	448028,23	2226884,54	124,27	55° 36.01'
53	448098,44	2226987,08	41,49	55° 36.31'
54	448121,88	2227021,32	297,55	55° 34.95'
55	448290,06	2227266,78	7,90	58° 18.13'
56	448294,21	2227273,50	185,50	58° 15.45'
57	448391,80	2227431,25	4,27	58° 19.32'
58	448394,04	2227434,88	5,27	26° 57.22'
59	448398,74	2227437,27	2,75	40° 52.34'



60	448400,82	2227439,07	0,87	336° 58.47'
61	448401,62	2227438,73	386,51	26° 58.40'
62	448746,08	2227614,04	19,68	60° 52.14'
63	448755,66	2227631,23	3,03	60° 58.92'
64	448757,13	2227633,88	118,02	350° 57.40'
65	448873,68	2227615,33	67,70	350° 57.47'
66	448940,54	2227604,69	7,29	350° 55.51'
67	448947,74	2227603,54	92,58	350° 57.47'
68	449039,17	2227588,99	192,97	38° 47.01'
69	449189,59	2227709,86	122,69	346° 39.27'
70	449308,97	2227681,54	14,79	346° 40.11'
71	449323,36	2227678,13	7,18	346° 38.44'
72	449330,35	2227676,47	328,23	335° 32.45'
73	449629,12	2227540,57	79,51	335° 32.39'
74	449701,49	2227507,65	59,65	299° 41.11'
75	449731,03	2227455,83	189,17	299° 41.08'
76	449824,71	2227291,49	153,50	09° 21.03'
77	449976,17	2227316,43	28,27	09° 20.74'
78	450004,06	2227321,02	296,19	09° 20.98'
79	450296,32	2227369,14	223,60	73° 01.03'
80	450361,63	2227582,99	140,70	41° 54.87'
81	450466,33	2227676,98	103,68	41° 54.91'
82	450543,48	2227746,24	119,10	12° 51.39'
83	450659,59	2227772,74	140,17	355° 11.24'
84	450799,27	2227760,98	47,01	84° 04.70'
430	450804,12	2227807,74	148,38	175° 11.44'
431	450656,26	2227820,18	138,58	192° 51.23'
432	450521,15	2227789,35	111,43	221° 54.69'
433	450438,23	2227714,92	1,09	222° 01.57'
434	450437,42	2227714,19	21,99	221° 54.23'
435	450421,05	2227699,50	28,78	221° 55.76'
436	450399,64	2227680,27	106,35	221° 54.76'
437	450320,50	2227609,23	207,50	253° 00.98'
438	450259,89	2227410,78	261,84	189° 21.00'
439	450001,53	2227368,24	27,70	189° 21.00'
440	449974,20	2227363,74	126,54	189° 21.03'
441	449849,34	2227343,18	38,31	119° 41.01'
442	449830,37	2227376,46	109,76	119° 40.84'
443	449776,02	2227471,82	83,24	119° 40.90'
444	449734,80	2227544,14	109,52	155° 32.60'
445	449635,11	2227589,48	318,01	155° 32.45'
446	449345,64	2227721,15	11,32	166° 40.52'
447	449334,62	2227723,76	12,89	166° 37.93'
448	449322,08	2227726,74	148,00	166° 39.57'
449	449178,07	2227760,89	195,11	218° 46.99'

450	449025,98	2227638,68	52,74	170° 57.33'
451	448973,90	2227646,97	29,27	170° 57.55'
452	448944,99	2227651,57	44,60	170° 57.47'
453	448900,94	2227658,58	171,00	170° 57.34'
454	448732,07	2227685,46	41,25	240° 52.10'
455	448711,99	2227649,43	12,70	206° 58.11'
456	448700,67	2227643,67	381,14	206° 58.42'
457	448360,99	2227470,79	209,73	238° 15.59'
458	448250,66	2227292,43	300,31	235° 35.54'
459	448080,96	2227044,66	51,28	235° 35.08'
460	448051,98	2227002,36	142,54	235° 35.64'
461	447971,44	2226884,76	112,73	235° 35.62'
462	447907,74	2226791,75	99,96	180° 55.37'
463	447807,79	2226790,14	40,72	180° 55.72'
464	447767,08	2226789,48	34,40	180° 55.95'
465	447732,68	2226788,92	66,63	180° 55.20'
466	447666,06	2226787,85	306,83	180° 55.57'
467	447359,27	2226782,89	0,34	181° 41.08'
468	447358,93	2226782,88	35,08	180° 54.87'
469	447323,85	2226782,32	59,53	180° 56.02'
470	447264,33	2226781,35	46,85	180° 55.04'
471	447217,49	2226780,60	97,18	112° 03.25'
472	447181,00	2226870,67	39,55	112° 03.09'
473	447166,15	2226907,33	25,94	112° 04.57'
474	447156,40	2226931,37	212,41	112° 03.29'
475	447076,64	2227128,24	214,81	112° 03.44'
476	446995,97	2227327,33	208,82	94° 43.31'
477	446978,78	2227535,44	623,75	94° 43.38'
478	446927,42	2228157,07	31,96	94° 43.22'
479	446924,79	2228188,92	88,82	94° 43.24'
480	446917,48	2228277,44	310,83	137° 01.87'
481	446690,04	2228489,30	87,03	109° 43.79'
482	446660,66	2228571,22	500,34	109° 43.36'
483	446491,81	2229042,21	777,45	113° 26.68'
484	446182,49	2229755,48	75,88	113° 26.60'
485	446152,30	2229825,10	178,20	139° 06.57'
486	446017,59	2229941,75	219,84	128° 23.49'
487	445881,06	2230114,06	70,52	181° 04.83'
496	445810,55	2230112,73	22,34	279° 58.60'
497	445814,42	2230090,73	93,35	182° 00.08'
498	445721,13	2230087,47	25,79	115° 00.28'
499	445710,23	2230110,84	49,27	181° 04.89'
9	445660,97	2230109,91		

Октябрьский район, Краснокуковское сельское поселение

№ точки	X	Y	Длина,(метров)	Дирекционный угол
84	450799,27	2227760,98	19,98	355° 10.60'
85	450819,18	2227759,30	120,30	355° 11.33'
86	450939,06	2227749,21	25,29	355° 11.47'
87	450964,26	2227747,09	44,78	310° 16.84'
88	450993,21	2227712,93	4,33	310° 18.84'
89	450996,01	2227709,63	407,22	11° 59.77'
90	451394,34	2227794,27	80,46	33° 00.51'
91	451461,81	2227838,10	380,38	33° 00.42'
92	451780,80	2228045,31	112,98	33° 00.22'
93	451875,55	2228106,85	456,82	33° 00.43'
94	452258,64	2228355,70	895,42	33° 00.39'
95	453009,55	2228843,47	78,19	32° 26.88'
96	453075,53	2228885,42	0,06	30° 57.82'
97	453075,58	2228885,45	161,33	32° 26.63'
98	453211,73	2228972,00	5,64	27° 39.27'
99	453216,73	2228974,62	775,23	27° 33.50'
100	453904,00	2229333,28	51,68	27° 33.39'
101	453949,82	2229357,19	0,08	23° 11.91'
102	453949,89	2229357,22	1365,88	14° 13.52'
103	455273,89	2229692,87	22,30	16° 11.54'
104	455295,31	2229699,09	20,71	16° 10.63'
105	455315,20	2229704,86	73,66	16° 11.46'
106	455385,94	2229725,40	358,77	89° 31.44'
107	455388,92	2230084,16	28,06	89° 31.82'
108	455389,15	2230112,22	6,39	89° 27.72'
109	455389,21	2230118,61	999,49	27° 48.04'
110	456273,33	2230584,77	39,04	27° 48.34'
111	456307,86	2230602,98	21,81	27° 47.93'
112	456327,15	2230613,15	25,22	27° 47.67'
113	456349,46	2230624,91	994,91	27° 48.06'
114	457229,53	2231088,94	24,70	27° 47.97'
115	457251,38	2231100,46	1003,57	27° 48.06'
116	458139,11	2231568,53	27,34	27° 47.56'
117	458163,30	2231581,28	28,26	27° 47.89'
118	458188,30	2231594,46	44,15	27° 48.08'
119	458227,35	2231615,05	896,24	27° 48.06'
120	459020,14	2232033,06	30,58	27° 48.81'
121	459047,19	2232047,33	221,74	27° 48.02'
122	459243,34	2232150,75	0,02	26° 33.90'
123	459243,36	2232150,76	639,95	27° 48.04'
124	459809,44	2232449,23	0,23	28° 48.64'
125	459809,64	2232449,34	40,33	27° 47.85'

126	459845,32	2232468,15	54,20	27° 48.23'
127	459893,26	2232493,43	60,15	90° 38.86'
128	459892,58	2232553,58	18,18	90° 37.81'
129	459892,38	2232571,76	159,05	45° 20.32'
130	460004,18	2232684,89	52,81	45° 20.25'
131	460041,30	2232722,45	114,30	84° 21.70'
132	460052,53	2232836,20	10,69	38° 19.00'
133	460060,92	2232842,83	640,70	38° 18.24'
134	460563,70	2233239,96	47,39	136° 46.19'
380	460529,17	2233272,42	631,71	218° 17.49'
381	460033,36	2232880,97	32,68	218° 19.71'
382	460007,72	2232860,70	117,62	264° 21.58'
383	459996,16	2232743,65	17,02	225° 21.42'
384	459984,20	2232731,54	197,80	225° 20.15'
385	459845,16	2232590,86	40,77	270° 38.78'
386	459845,62	2232550,09	28,48	270° 38.62'
387	459845,94	2232521,61	1,64	207° 58.19'
388	459844,49	2232520,84	14,39	207° 47.62'
389	459831,76	2232514,13	0,08	203° 11.91'
390	459831,69	2232514,10	707,72	207° 48.09'
391	459205,66	2232184,01	0,34	208° 04.34'
392	459205,36	2232183,85	181,37	207° 47.99'
393	459044,92	2232099,26	29,53	207° 47.84'
394	459018,80	2232085,49	1008,49	207° 48.05'
395	458126,72	2231615,13	41,15	207° 48.62'
396	458090,32	2231595,93	948,25	207° 48.03'
397	457251,52	2231153,67	25,09	207° 48.06'
398	457229,33	2231141,97	997,52	207° 48.07'
399	456346,95	2230676,72	24,47	207° 47.40'
400	456325,30	2230665,31	21,29	207° 48.29'
401	456306,47	2230655,38	39,04	207° 48.34'
402	456271,94	2230637,17	1050,79	207° 48.05'
403	455342,44	2230147,08	35,31	269° 31.76'
404	455342,15	2230111,77	28,14	269° 30.68'
405	455341,91	2230083,63	322,86	269° 31.46'
406	455339,23	2229760,78	26,71	196° 11.75'
407	455313,58	2229753,33	19,96	196° 10.44'
408	455294,41	2229747,77	34,19	196° 11.22'
409	455261,58	2229738,24	1353,85	194° 13.51'
410	453949,24	2229405,55	16,74	194° 14.62'
411	453933,01	2229401,43	31,15	207° 33.12'
412	453905,39	2229387,02	808,97	207° 33.54'
413	453188,21	2229012,74	72,68	212° 26.49'
414	453126,87	2228973,75	167,00	212° 26.66'
415	452985,94	2228884,16	0,05	216° 52.19'

416	452985,90	2228884,13	2,09	212° 28.27'
417	452984,14	2228883,01	919,25	213° 00.40'
418	452213,25	2228382,26	416,39	213° 00.36'
419	451864,06	2228155,44	190,54	213° 00.56'
420	451704,28	2228051,64	379,71	213° 00.37'
421	451385,85	2227844,80	11,69	213° 01.43'
422	451376,05	2227838,43	370,43	191° 59.74'
423	451013,71	2227761,44	26,75	130° 17.95'
424	450996,41	2227781,84	13,69	130° 15.65'
425	450987,56	2227792,29	45,12	175° 10.89'
426	450942,60	2227796,08	90,39	175° 11.37'
427	450852,53	2227803,66	26,27	175° 10.48'
428	450826,35	2227805,87	7,20	175° 12.99'
429	450819,18	2227806,47	15,11	175° 10.78'
430	450804,12	2227807,74	47,01	264° 04.70'
84	450799,27	2227760,98		

**Октябрьский район, Коммунарское сельское поселение**

№ точки	X	Y	Длина (метров)	Дирекционный угол
134	460563,70	2233239,96	170,76	38° 18.36'
135	460697,70	2233345,81	111,92	41° 40.94'
136	460781,29	2233420,24	371,71	41° 40.95'
137	461058,90	2233667,43	436,13	41° 40.96'
138	461384,62	2233957,46	28,36	41° 41.03'
139	461405,80	2233976,32	235,95	41° 40.95'
140	461582,02	2234133,23	446,08	41° 40.93'
141	461915,17	2234429,87	24,69	34° 59.40'
142	461935,40	2234444,03	66,62	34° 57.83'
143	461990,00	2234482,21	550,03	34° 57.99'
144	462440,74	2234797,43	38,72	34° 57.99'
145	462472,47	2234819,62	528,35	34° 58.03'
146	462905,44	2235122,42	108,37	57° 18.24'
147	462963,98	2235213,62	173,30	22° 58.81'
148	463123,53	2235281,28	26,82	22° 58.78'
149	463148,22	2235291,75	0,11	33° 41.40'
150	463148,31	2235291,81	435,50	34° 56.52'
151	463505,30	2235541,24	44,36	34° 56.85'
152	463541,66	2235566,65	313,18	34° 56.60'
153	463798,38	2235746,03	207,55	34° 56.42'
154	463968,52	2235864,90	107,54	34° 56.77'
155	464056,67	2235926,50	84,47	39° 16.39'
156	464122,06	2235979,97	0,28	79° 52.51'
157	464122,11	2235980,25	17,53	79° 16.79'
158	464125,37	2235997,47	0,29	77° 54.31'
159	464125,43	2235997,75	13,91	79° 18.72'

160	464128,01	2236011,42	139,07	79° 16.50'
161	464153,89	2236148,06	4,70	79° 20.12'
162	464154,76	2236152,68	24,23	79° 16.45'
163	464159,27	2236176,49	349,99	57° 20.41'
164	464348,14	2236471,14	34,31	57° 21.12'
165	464366,65	2236500,03	1,21	57° 05.68'
166	464367,31	2236501,05	207,35	61° 40.49'
167	464465,69	2236683,57	297,39	16° 20.43'
168	464751,07	2236767,24	77,84	16° 20.38'
169	464825,77	2236789,14	155,92	16° 20.28'
170	464975,39	2236833,00	1,09	89° 28.46'
171	464975,40	2236834,09	2,00	359° 42.81'
172	464977,40	2236834,08	0,49	270° 00.00'
173	464977,40	2236833,59	15,52	16° 21.37'
174	464992,29	2236837,96	30,49	16° 20.57'
175	465021,55	2236846,54	1553,68	16° 20.40'
176	466512,47	2237283,65	107,25	61° 17.77'
177	466563,98	2237377,72	151,84	61° 17.87'
178	466636,90	2237510,90	12,63	61° 17.07'
179	466642,97	2237521,98	58,47	61° 18.02'
180	466671,05	2237573,27	0,41	60° 56.72'
181	466671,25	2237573,63	5,38	00° 00.00'
182	466676,63	2237573,63	73,63	00° 00.00'
183	466750,26	2237573,63	13,69	270° 55.24'
184	466750,48	2237559,94	8,69	00° 00.00'
185	466759,17	2237559,94	18,45	90° 00.00'
186	466759,17	2237578,39	18,48	00° 00.00'
187	466777,65	2237578,39	6,55	90° 10.49'
188	466777,63	2237584,94	652,70	00° 31.39'
189	467430,30	2237590,90	274,46	15° 53.98'
190	467694,26	2237666,09	83,92	287° 16.52'
191	467719,18	2237585,96	25,78	358° 57.33'
192	467744,96	2237585,49	6,00	87° 42.56'
193	467745,20	2237591,49	21,58	178° 57.87'
194	467723,62	2237591,88	79,44	107° 16.43'
195	467700,03	2237667,74	63,26	15° 53.96'
196	467760,87	2237685,07	27,35	15° 53.78'
197	467787,17	2237692,56	999,93	15° 54.00'
198	468748,84	2237966,50	17,15	15° 54.52'
199	468765,33	2237971,20	33,34	270° 48.45'
200	468765,80	2237937,86	1,67	06° 31.77'
201	468767,46	2237938,05	30,28	06° 40.60'
202	468797,53	2237941,57	38,28	93° 02.37'
203	468795,50	2237979,80	1225,93	15° 54.01'
204	469974,53	2238315,66	18,85	15° 53.21'

205	469992,66	2238320,82	3,28	15° 56.72'
206	469995,81	2238321,72	6,59	15° 50.99'
207	470002,15	2238323,52	389,93	15° 54.04'
208	470377,16	2238430,35	90,27	63° 53.34'
209	470416,89	2238511,41	47,24	63° 52.46'
210	470437,69	2238553,82	32,61	62° 22.44'
211	470452,81	2238582,71	76,09	62° 44.47'
212	470487,66	2238650,35	188,32	332° 48.05'
213	470655,16	2238564,27	10,73	58° 20.40'
214	470660,79	2238573,40	22,15	331° 30.18'
215	470680,26	2238562,83	35,06	271° 26.29'
216	470681,14	2238527,78	5,90	00° 00.00'
217	470687,04	2238527,78	38,68	91° 16.44'
218	470686,18	2238566,45	25,30	151° 30.63'
219	470663,94	2238578,52	58,52	58° 21.47'
220	470694,64	2238628,34	47,14	150° 09.96'
221	470653,75	2238651,79	30,17	238° 20.93'
222	470637,92	2238626,11	138,75	152° 48.09'
223	470514,51	2238689,53	17,02	61° 41.27'
224	470522,58	2238704,51	34,44	151° 13.49'
225	470492,39	2238721,09	109,23	60° 02.73'
226	470546,93	2238815,73	12,98	91° 59.22'
227	470546,48	2238828,70	365,51	92° 01.26'
228	470533,59	2239193,98	54,14	91° 57.48'
229	470531,74	2239248,09	63,35	103° 13.34'
230	470517,25	2239309,76	23,23	104° 12.22'
231	470511,55	2239332,28	152,82	104° 11.34'
232	470474,09	2239480,44	23,95	104° 11.22'
233	470468,22	2239503,66	135,01	104° 34.10'
234	470434,26	2239634,33	335,27	120° 34.01'
235	470263,76	2239923,01	40,87	120° 33.73'
236	470242,98	2239958,20	50,28	120° 34.13'
237	470217,41	2240001,49	157,22	202° 39.32'
238	470072,32	2239940,93	20,47	221° 22.53'
239	470056,96	2239927,40	86,68	221° 23.35'
240	469991,93	2239870,09	13,81	221° 23.33'
241	469981,57	2239860,96	7,98	309° 39.50'
242	469986,66	2239854,82	11,61	41° 22.02'
243	469995,37	2239862,49	10,30	41° 22.77'
244	470003,10	2239869,30	15,84	41° 23.40'
245	470014,98	2239879,77	60,10	41° 22.24'
246	470060,08	2239919,49	22,04	41° 22.59'
247	470076,62	2239934,06	148,94	22° 39.09'
248	470214,07	2239991,42	42,16	300° 34.05'
249	470235,51	2239955,12	41,26	300° 33.67'

250	470256,49	2239919,59	334,87	300° 33.93'
251	470426,78	2239631,25	133,86	284° 34.37'
252	470460,46	2239501,70	24,27	284° 11.45'
253	470466,41	2239478,17	143,98	284° 11.49'
254	470501,71	2239338,58	31,75	284° 11.10'
255	470509,49	2239307,80	62,50	283° 13.07'
256	470523,78	2239246,96	53,28	271° 57.45'
257	470525,60	2239193,71	361,86	272° 01.15'
258	470538,35	2238832,07	136,76	239° 04.24'
259	470468,06	2238714,76	154,99	149° 35.49'
260	470334,39	2238793,21	17,99	239° 10.36'
261	470325,17	2238777,76	156,09	329° 35.64'
262	470459,79	2238698,76	106,60	242° 38.79'
263	470410,81	2238604,08	31,37	242° 39.54'
264	470396,40	2238576,21	45,35	242° 39.30'
265	470375,57	2238535,93	69,48	242° 38.52'
266	470343,64	2238474,22	109,51	195° 59.13'
267	470238,36	2238444,06	34,20	195° 58.24'
268	470205,48	2238434,65	193,34	195° 59.01'
269	470019,61	2238381,41	19,26	158° 08.93'
270	470001,73	2238388,58	6,95	158° 07.32'
271	469995,28	2238391,17	29,63	228° 50.69'
272	469975,78	2238368,86	108,55	195° 59.02'
273	469871,43	2238338,97	16,28	195° 58.46'
274	469855,78	2238334,49	1104,48	195° 58.97'
275	468793,99	2238030,37	445,94	90° 19.11'
276	468791,51	2238476,30	113,68	90° 19.05'
277	468790,88	2238589,98	51,65	90° 18.63'
278	468790,60	2238641,63	26,29	90° 19.61'
279	468790,45	2238667,92	163,96	90° 19.07'
280	468789,54	2238831,88	30,86	90° 18.93'
281	468789,37	2238862,74	20,38	359° 04.33'
282	468809,75	2238862,41	40,80	88° 26.45'
283	468810,86	2238903,19	19,14	88° 26.57'
284	468811,38	2238922,32	16,54	180° 10.39'
285	468794,84	2238922,27	6,64	180° 15.53'
286	468788,20	2238922,24	7,82	180° 08.79'
287	468780,38	2238922,22	24,25	180° 12.75'
288	468756,13	2238922,13	5,48	180° 12.54'
289	468750,65	2238922,11	58,73	269° 04.38'
290	468749,70	2238863,39	5,98	359° 02.51'
291	468755,68	2238863,29	5,69	359° 05.62'
292	468761,37	2238863,20	840,84	270° 19.05'
293	468766,03	2238022,37	17,49	195° 59.96'
294	468749,22	2238017,55	1001,89	195° 58.93'



295	467786,06	2237741,69	28,08	195° 58.91'
296	467759,07	2237733,96	349,07	195° 58.99'
297	467423,49	2237637,84	646,03	180° 31.39'
298	466777,49	2237631,94	9,58	90° 10.76'
299	466777,46	2237641,52	12,23	175° 52.46'
300	466765,26	2237642,40	81,10	158° 50.56'
301	466689,63	2237671,67	498,52	87° 31.55'
302	466711,15	2238169,73	58,73	93° 15.01'
303	466707,82	2238228,37	25,53	87° 49.34'
304	466708,79	2238253,88	32,64	87° 49.38'
305	466710,03	2238286,50	9,39	42° 16.91'
306	466716,98	2238292,82	5,06	42° 11.85'
307	466720,73	2238296,22	8,74	42° 12.98'
308	466727,20	2238302,09	51,21	184° 00.54'
309	466676,12	2238298,51	41,79	193° 27.05'
310	466635,48	2238288,79	7,23	285° 58.68'
311	466637,47	2238281,84	11,15	285° 55.87'
312	466640,53	2238271,12	33,43	184° 53.41'
313	466607,22	2238268,27	7,04	144° 15.24'
314	466601,51	2238272,38	58,26	144° 14.84'
315	466554,23	2238306,42	6,81	144° 19.52'
316	466548,70	2238310,39	7,99	232° 28.24'
317	466543,83	2238304,05	7,06	324° 13.02'
318	466549,56	2238299,92	51,65	324° 15.43'
319	466591,48	2238269,75	16,60	324° 14.49'
320	466604,95	2238260,05	38,00	04° 53.48'
321	466642,81	2238263,29	43,14	294° 00.25'
322	466660,36	2238223,88	49,80	279° 12.53'
323	466668,33	2238174,72	341,53	267° 25.43'
324	466652,98	2237833,54	168,71	267° 25.49'
325	466645,40	2237665,00	44,41	267° 25.91'
326	466643,41	2237620,63	102,83	241° 17.63'
327	466594,02	2237530,44	22,15	241° 17.67'
328	466583,38	2237511,01	32,28	241° 17.93'
329	466567,88	2237482,70	181,76	241° 17.66'
330	466480,58	2237323,28	1520,96	196° 20.42'
331	465021,06	2236895,37	30,46	196° 20.44'
332	464991,83	2236886,80	0,32	196° 11.35'
333	464991,52	2236886,71	1,50	269° 37.08'
334	464991,51	2236885,21	2,24	179° 29.30'
335	464989,27	2236885,23	0,82	89° 18.07'
336	464989,28	2236886,05	175,97	196° 20.28'
337	464820,42	2236836,55	30,62	196° 21.09'
338	464791,04	2236827,93	16,56	196° 20.67'
339	464775,15	2236823,27	355,89	196° 20.34'

340	464433,63	2236723,15	225,19	241° 40.46'
341	464326,78	2236524,92	17,73	237° 22.06'
342	464317,22	2236509,99	31,75	237° 19.85'
343	464300,08	2236483,26	343,37	237° 20.41'
344	464114,78	2236194,18	51,97	259° 16.56'
345	464105,11	2236143,12	17,46	259° 18.46'
346	464101,87	2236125,96	121,87	259° 16.47'
347	464079,19	2236006,22	0,71	259° 28.75'
348	464079,06	2236005,52	65,58	219° 16.18'
349	464028,29	2235964,01	72,98	214° 56.66'
350	463968,47	2235922,21	207,03	214° 56.56'
351	463798,76	2235803,63	355,08	214° 56.51'
352	463507,69	2235600,26	21,43	214° 57.94'
353	463490,13	2235587,98	445,02	214° 56.59'
354	463125,34	2235333,09	8,20	202° 54.29'
355	463117,79	2235329,90	21,02	202° 59.45'
356	463098,44	2235321,69	65,61	202° 58.63'
357	463038,04	2235296,08	114,89	202° 58.98'
358	462932,27	2235251,22	77,49	237° 18.15'
359	462890,41	2235186,01	36,11	237° 18.00'
360	462870,90	2235155,62	418,75	214° 58.02'
361	462527,74	2234915,63	92,08	214° 57.93'
362	462452,28	2234862,86	53,66	214° 58.52'
363	462408,31	2234832,10	537,98	214° 58.00'
364	461967,44	2234523,78	34,62	214° 57.97'
365	461939,07	2234503,94	64,79	214° 57.78'
366	461885,97	2234466,81	593,16	221° 41.00'
367	461442,98	2234072,35	38,47	221° 40.83'
368	461414,25	2234046,77	52,64	221° 40.39'
369	461374,93	2234011,77	0,14	225° 00.00'
370	461374,83	2234011,67	29,54	221° 40.71'
371	461352,77	2233992,03	21,29	221° 41.23'
372	461336,87	2233977,87	412,89	221° 40.95'
373	461028,51	2233703,30	12,10	41° 41.07'
374	461037,55	2233711,35	385,01	221° 40.94'
375	460750,01	2233455,32	3,15	221° 47.07'
376	460747,66	2233453,22	32,11	221° 40.05'
377	460723,67	2233431,87	77,62	221° 41.02'
378	460665,70	2233380,25	0,27	224° 59.99'
379	460665,51	2233380,06	173,71	218° 17.45'
380	460529,17	2233272,42	47,39	316° 46.19'
134	460563,70	2233239,96		

Каталог координат поворотных точек границ земельных участков, образуемых из земель, находящихся в государственной собственности приведен в таблице № 2

Таблица № 2

№ точки	X	Y	Длина,(метров)	Дирекционный угол
В границах городского округа « Город Новочеркасск»				
В границах кадастрового квартала 61:55:0010203				
Образуемый многоконтурный земельный участок 61:55:0000000:3У1 (2 контура), разрешенное использование – трубопроводный транспорт				
61:55:0000000:3У1(1)				
1	445298,74	2230130,90	8,12	274° 48.28'
2	445299,42	2230122,81	7,09	04° 22.06'
3	445306,49	2230123,35	8,98	04° 20.69'
4	445315,44	2230124,03	119,70	09° 20.79'
5	445433,55	2230143,47	109,78	02° 51.36'
6	445543,19	2230148,94	45,65	330° 02.23'
7	445582,74	2230126,14	86,66	01° 50.29'
8	445669,36	2230128,92	0,75	246° 30.08'
9	445669,06	2230128,23	32,78	01° 03.98'
10	445701,83	2230128,84	9,92	114° 59.33'
11	445697,64	2230137,83	112,94	181° 50.20'
12	445584,76	2230134,21	45,72	150° 01.87'
13	445545,15	2230157,05	112,59	182° 51.36'
14	445432,70	2230151,44	119,80	189° 20.89'
15	445314,49	2230131,98	8,62	184° 19.33'
16	445305,89	2230131,33	7,16	183° 26.49'
1	445298,74	2230130,90		
Площадь 3297 кв. метров				
61:55:0000000:3У1(2)				
Внешняя граница				
№ точки	X	Y	Длина,(метров)	Дирекционный угол
64	445760,82	2230222,57	14,62	353° 14.66'
65	445775,34	2230220,85	37,02	305° 28.80'
66	445796,83	2230190,70	60,85	279° 59.03'
54	445807,38	2230130,77	24,89	01° 03.52'
57	445832,27	2230131,23	14,43	01° 04.31'
56	445846,70	2230131,50	20,24	01° 02.83'
55	445866,94	2230131,87	90,43	128° 23.44'
67	445810,78	2230202,75	44,75	118° 18.35'
68	445789,56	2230242,15	13,45	174° 19.39'
69	445776,18	2230243,48	25,95	233° 41.99'

64	445760,82	2230222,57		
Площадь: 3786 кв. метров				
Внутренняя граница 1				
73	445814,68	2230151,95	3,82	06° 18.42'
74	445818,48	2230152,37	3,41	275° 12.57'
75	445818,79	2230148,97	3,82	184° 39.09'
76	445814,98	2230148,66	3,30	95° 12.60'
73	445814,68	2230151,95		
Площадь: 13 кв. метров				
Внутренняя граница 2				
81	445833,89	2230152,00	7,55	07° 00.15'
82	445841,38	2230152,92	3,92	276° 08.79'
83	445841,80	2230149,02	7,46	187° 05.21'
84	445834,40	2230148,10	3,93	97° 27.01'
81	445833,89	2230152,00		
Площадь: 29 кв. метров				
Внутренняя граница 3				
85	445848,29	2230151,04	1,77	16° 23.37'
86	445849,99	2230151,54	1,77	286° 23.37'
87	445850,49	2230149,84	1,77	196° 23.37'
88	445848,79	2230149,34	1,77	106° 23.37'
85	445848,29	2230151,04		
Площадь: 3 кв. метра				
Площадь земельного участка 61:55:0000000:3У1(2) – 3741 кв. метр				
Площадь земельного участка 61:55:0000000:3У1 – 7038 кв. метров				
В границах Аксайского района				
Образуемый многоконтурный земельный участок 61:02:0000000:3У1 (11 контуров), разрешенное использование – трубопроводный транспорт				
В границах кадастрового квартала 61:02:0506601				
61:02:0000000:3У1(1)				
№ точки	X	Y	Длина,(метров)	Дирекционный угол
61	446603,38	2228591,74	137,09	289° 43.49'
70	446649,65	2228462,69	0,30	315° 00.00'
71	446649,86	2228462,48	48,31	33° 43.37'
72	446690,04	2228489,30	87,03	109° 43.79'
62	446660,66	2228571,22	60,84	160° 17.42'
61	446603,38	2228591,74		
Площадь 5274 кв. метров				
В границах кадастрового квартала 61:02:0600002				
61:02:0000000:3У1(2)				
89	446872,20	2228254,64	856,55	274° 43.39'
90	446942,73	2227401,00	122,04	78° 09.58'
91	446967,77	2227520,44	14,53	56° 04.81'
92	446975,88	2227532,50	4,13	45° 23.54'

93	446978,78	2227535,44	623,75	94° 43.38'
94	446927,42	2228157,07	29,45	07° 44.85'
95	446956,60	2228161,04	27,71	96° 17.94'
96	446953,56	2228188,58	14,76	09° 16.63'
97	446968,13	2228190,96	7,00	279° 12.39'
98	446969,25	2228184,05	9,00	09° 16.43'
99	446978,13	2228185,50	19,00	99° 14.35'
100	446975,08	2228204,25	9,00	189° 12.66'
101	446966,20	2228202,81	7,00	279° 12.39'
102	446967,32	2228195,90	43,10	189° 19.21'
103	446924,79	2228188,92	88,82	94° 43.24'
104	446917,48	2228277,44	50,70	206° 43.60'
89	446872,20	2228254,64		
Площадь 38330 кв. метров				
61:02:0000000:3У1(3)				
111	447133,13	2226863,65	49,74	292° 03.48'
114	447151,81	2226817,55	43,42	76° 02.04'
115	447162,29	2226859,69	21,69	30° 24.39'
116	447181,00	2226870,67	39,55	112° 03.09'
113	447166,15	2226907,33	54,56	232° 54.69'
112	447133,25	2226863,81	0,20	233° 07.80'
111	447133,13	2226863,65		
Площадь 1762 кв. метра				
61:02:0000000:3У1(4)				
№ точки	Х	У	Длина,(метров)	Дирекционный угол
153	447197,87	2226785,66	2,35	10° 18.29'
154	447200,18	2226786,08	2,35	280° 03.87'
155	447200,59	2226783,77	2,34	190° 20.92'
156	447198,29	2226783,35	2,35	100° 18.29'
153	447197,87	2226785,66		
Площадь 5 кв. метров				
61:02:0000000:3У1(5)				
118	447249,49	2226734,11	52,59	00° 55.56'
122	447302,07	2226734,96	28,53	55° 23.77'
123	447318,27	2226758,44	24,52	76° 50.86'
124	447323,85	2226782,32	59,53	180° 56.02'
120	447264,33	2226781,35	23,39	254° 30.12'
119	447258,08	2226758,81	26,15	250° 49.42'
118	447249,49	2226734,11		
Площадь 2743 кв. метра				
61:02:0000000:3У1(6)				
131	447666,06	2226787,85	0,01	270° 00.00'
130	447666,06	2226787,84	47,11	274° 47.87'
129	447670,00	2226740,90	34,01	00° 55.58'

134	447704,01	2226741,45	55,46	58° 52.18'
135	447732,68	2226788,92	66,63	180° 55.20'
131	447666,06	2226787,85		
Площадь 2365 кв. метров				
61:02:0000000:3У1(7)				
185	449308,97	2227681,54	14,79	346° 40.11'
190	449323,36	2227678,13	47,00	76° 08.29'
191	449334,62	2227723,76	12,89	166° 37.93'
186	449322,08	2227726,74	47,06	253° 49.53'
185	449308,97	2227681,54		
Площадь 650 кв. метров				
61:02:0000000:3У1(8)				
193	449629,12	2227540,57	79,51	335° 32.39'
197	449701,49	2227507,65	59,65	299° 41.11'
198	449731,03	2227455,83	47,75	19° 33.95'
199	449776,02	2227471,82	83,24	119° 40.90'
200	449734,80	2227544,14	109,52	155° 32.60'
195	449635,11	2227589,48	7,32	273° 45.71'
194	449635,59	2227582,18	42,11	261° 09.70'
193	449629,12	2227540,57		
Площадь 7767 кв. метров				
61:02:0000000:3У1(9)				
Номер точки	Х, м	У, м	Длина, м	Дирекционный угол
204	449974,20	2227363,74	35,20	271° 54.28'
203	449975,37	2227328,56	12,16	273° 46.39'
202	449976,17	2227316,43	28,27	09° 20.74'
214	450004,06	2227321,02	47,29	93° 04.01'
215	450001,53	2227368,24	27,70	189° 21.00'
204	449974,20	2227363,74		
Площадь 1322 кв. метра				
61:02:0000000:3У1(10)				
239	450377,62	2227737,81	5,55	306° 38.55'
240	450380,93	2227733,36	4,24	342° 09.76'
241	450384,97	2227732,06	4,53	36° 33.98'
242	450388,61	2227734,76	6,35	306° 40.27'
228	450392,40	2227729,67	8,60	342° 06.78'
229	450400,58	2227727,03	13,34	126° 37.25'
243	450392,62	2227737,74	7,00	36° 34.50'
244	450398,24	2227741,91	9,00	126° 33.09'
245	450392,88	2227749,14	19,01	216° 35.55'
239	450377,62	2227737,81		
Площадь 216 кв. метров				
61:02:0000000:3У1(11)				
230	450438,23	2227714,92	7,11	342° 09.05'

219	450445,00	2227712,74	41,64	300° 48.90'
218	450466,33	2227676,98	103,68	41° 54.91'
231	450543,48	2227746,24	119,10	12° 51.39'
232	450659,59	2227772,74	140,17	355° 11.24'
233	450799,27	2227760,98	15,58	81° 01.64'
234	450801,70	2227776,37	30,56	85° 18.47'
235	450804,20	2227806,83	0,91	95° 01.44'
236	450804,12	2227807,74	148,38	175° 11.44'
237	450656,26	2227820,18	138,58	192° 51.23'
238	450521,15	2227789,35	111,43	221° 54.69'
230	450438,23	2227714,92		
Площадь 17815 кв. м				
Площадь земельного участка 61:02:0000000:ЗУ1 – 78249 кв. м				
В границах Октябрьского района				
Красюковское сельское поселение				
Образуемый многоконтурный земельный участок 61:28:0000000:ЗУ1 (12 контуров), разрешенное использование – трубопроводный транспорт				
В границах кадастрового квартала 61:28:0600013				
61:28:0000000:ЗУ1(1)				
№ точки	X	Y	Длина,(метров)	Дирекционный угол
233	450799,27	2227760,98	19,98	355° 10.60'
246	450819,18	2227759,30	47,17	90° 00.00'
247	450819,18	2227806,47	15,11	175° 10.78'
236	450804,12	2227807,74	0,91	275° 01.44'
235	450804,20	2227806,83	30,56	265° 18.47'
234	450801,70	2227776,37	15,58	261° 01.64'
233	450799,27	2227760,98		
Площадь 803 кв. метра				
61:28:0000000:ЗУ1(2)				
Номер точки	X, м	Y, м	Длина, м	Дирекционный угол
269	450939,06	2227749,21	25,29	355° 11.47'
270	450964,26	2227747,09	44,78	310° 16.84'
263	450993,21	2227712,93	68,98	87° 20.47'
268	450996,41	2227781,84	13,69	130° 15.65'
271	450987,56	2227792,29	45,12	175° 10.89'
272	450942,60	2227796,08	47,00	265° 40.84'
269	450939,06	2227749,21		
Площадь 3028 кв. метров				
61:28:0000000:ЗУ1(3)				
Внешняя граница				
Номер точки	X, м	Y, м	Длина, м	Дирекционный угол
249	451864,06	2228155,44	14,26	357° 01.51'

250	451878,30	2228154,70	47,93	266° 42.64'
251	451875,55	2228106,85	456,82	33° 00.43'
252	452258,64	2228355,70	38,88	175° 16.75'
253	452219,89	2228358,90	24,29	105° 52.05'
254	452213,25	2228382,26	416,39	213° 00.36'
249	451864,06	2228155,44		
Площадь 19738 кв. метров				
Внутренняя граница 1				
283	452179,41	2228357,92	2,00	16° 15.61'
284	452181,33	2228358,48	1,56	286° 20.89'
285	452181,77	2228356,98	2,00	196° 15.61'
286	452179,85	2228356,42	1,56	106° 20.89'
283	452179,41	2228357,92		
Площадь 3 кв. метра				
Внутренняя граница 2				
287	452181,99	2228358,14	2,00	18° 20.66'
288	452183,89	2228358,77	1,57	287° 51.37'
289	452184,37	2228357,28	1,99	198° 26.09'
290	452182,48	2228356,65	1,57	108° 12.23'
287	452181,99	2228358,14		
Площадь 3 кв. метра				
Площадь земельного участка 61:28:0000000:3У1(3) – 19732 кв. метров				
61:28:0000000:3У1(4)				
Внешняя граница				
№ точки	X	Y	Длина (метров)	Дирекционный угол
296	453904,00	2229333,28	51,68	27° 33.39'
299	453949,82	2229357,19	48,36	90° 41.22'
300	453949,24	2229405,55	16,74	194° 14.62'
301	453933,01	2229401,43	31,15	207° 33.12'
297	453905,39	2229387,02	53,76	268° 31.10'
296	453904,00	2229333,28		
Площадь 2340 кв. метров				
Внутренняя граница				
343	453915,69	2229383,48	2,01	29° 14.92'
344	453917,44	2229384,46	1,57	299° 20.27'
345	453918,21	2229383,09	2,01	209° 14.92'
346	453916,46	2229382,11	1,57	119° 20.27'
343	453915,69	2229383,48		
Площадь 3 кв. метра				
Площадь земельного участка 61:28:0000000:3У1(4) – 2337 кв.метров				
61:28:0000000:3У1(5)				
№ точки	X	Y	Длина,(метров)	Дирекционный угол
305	455294,41	2229747,77	48,69	271° 03.55'



304	455295,31	2229699,09	20,71	16° 10.63'
307	455315,20	2229704,86	48,50	91° 54.85'
308	455313,58	2229753,33	19,96	196° 10.44'
305	455294,41	2229747,77		
Площадь 956 кв. м				
61:28:0000000:ЗУ1(6)				
№ точки	X	Y	Длина (метров)	Дирекционный угол
311	455341,91	2230083,63	47,01	00° 38.75'
310	455388,92	2230084,16	28,06	89° 31.82'
313	455389,15	2230112,22	47,00	180° 32.91'
314	455342,15	2230111,77	28,14	269° 30.68'
311	455341,91	2230083,63		
Площадь 1321 кв. метров				
61:28:0000000:ЗУ1(7)				
№ точки	X	Y	Длина (метров)	Дирекционный угол
322	456325,30	2230665,31	52,19	272° 01.87'
321	456327,15	2230613,15	25,22	27° 47.67'
323	456349,46	2230624,91	51,87	92° 46.41'
324	456346,95	2230676,72	24,47	207° 47.40'
322	456325,30	2230665,31		
Площадь 1168 кв. метров				
61:28:0000000:ЗУ1(8)				
326	457229,33	2231141,97	53,03	270° 12.96'
325	457229,53	2231088,94	24,70	27° 47.97'
327	457251,38	2231100,46	53,21	89° 50.95'
328	457251,52	2231153,67	25,09	207° 48.06'
326	457229,33	2231141,97		
Площадь 1170 кв. метров				
61:28:0000000:ЗУ1(9)				
331	458090,32	2231595,93	48,83	359° 40.99'
330	458139,15	2231595,66	27,13	269° 54.93'
329	458139,11	2231568,53	27,34	27° 47.56'
332	458163,30	2231581,28	13,40	90° 25.65'
333	458163,20	2231594,68	25,10	359° 29.86'
334	458188,30	2231594,46	44,15	27° 48.08'
335	458227,35	2231615,05	100,63	179° 57.26'
336	458126,72	2231615,13	41,15	207° 48.62'
331	458090,32	2231595,93		
Площадь 2481 кв. метр				
61:28:0000000:ЗУ1(10)				
338	459018,80	2232085,49	52,45	271° 27.84'
337	459020,14	2232033,06	30,58	27° 48.81'
339	459047,19	2232047,33	51,98	92° 30.17'

340	459044,92	2232099,26	29,53	207° 47.84'
338	459018,80	2232085,49		
Площадь 1413 кв. метров				
61:28:0000000:3У1(11)				
357	459844,49	2232520,84	52,70	270° 54.14'
356	459845,32	2232468,15	6,58	27° 48.67'
359	459851,14	2232471,22	78,93	91° 07.51'
360	459849,59	2232550,13	3,97	180° 34.63'
361	459845,62	2232550,09	28,48	270° 38.62'
362	459845,94	2232521,61	1,64	207° 58.19'
357	459844,49	2232520,84		
Площадь 416 кв. метров				
61:28:0000000:3У1(12)				
375	459859,68	2232587,49	2,34	353° 52.54'
376	459862,01	2232587,24	2,34	83° 52.54'
377	459862,26	2232589,57	2,34	173° 52.54'
378	459859,93	2232589,82	2,34	263° 52.54'
375	459859,68	2232587,49		
Площадь 5 кв. метров				
Площадь земельного участка 61:28:0000000:3У1 – 34830 кв. метра				
Коммунарское сельское поселение				
Образуемый многоконтурный земельный участок 61:28:0000000:3У2 (21 контур), разрешенное использование – трубопроводный транспорт				
В границах кадастрового квартала 61:28:0600014				
61:28:0000000:3У2(1)				
379	460665,51	2233380,06	47,00	313° 13.44'
380	460697,70	2233345,81	111,92	41° 40.94'
381	460781,29	2233420,24	47,00	131° 43.35'
382	460750,01	2233455,32	3,15	221° 47.07'
383	460747,66	2233453,22	27,76	132° 17.08'
384	460728,98	2233473,76	26,43	221° 44.92'
385	460709,26	2233456,16	15,31	130° 50.45'
386	460699,25	2233467,74	6,59	40° 45.13'
387	460704,24	2233472,04	9,00	130° 48.51'
388	460698,36	2233478,85	19,00	220° 46.47'
389	460683,97	2233466,44	9,00	310° 48.51'
390	460689,85	2233459,63	7,42	40° 44.12'
391	460695,47	2233464,47	43,10	310° 51.64'
392	460723,67	2233431,87	77,62	221° 41.02'
393	460665,70	2233380,25	0,27	224° 59.99'
379	460665,51	2233380,06		
Площадь 6418 кв. метров				

61:28:0000000:ЗУ2(2)				
Номер точки	X	Y	Длина (метров)	Дирекционный угол
395	461028,51	2233703,30	47,01	310° 16.32'
394	461058,90	2233667,43	436,13	41° 40.96'
396	461384,62	2233957,46	47,01	132° 39.29'
397	461352,77	2233992,03	21,29	221° 41.23'
398	461336,87	2233977,87	20,91	307° 27.70'
399	461349,59	2233961,27	400,38	223° 52.90'
400	461061,01	2233683,74	36,23	130° 21.25'
401	461037,55	2233711,35	12,10	221° 41.07'
395	461028,51	2233703,30		
Площадь 9033 кв. метров				
61:28:0000000:ЗУ2(3)				
403	461404,85	2233977,40	1,44	311° 20.14'
409	461405,80	2233976,32	235,92	41° 41.02'
410	461581,99	2234133,21	219,42	221° 19.93'
404	461417,23	2233988,30	16,49	221° 21.74'
403	461404,85	2233977,40		
Площадь 171 кв. метр				
61:28:0000000:ЗУ2(4)				
413	461935,40	2234444,03	66,62	34° 57.83'
421	461990,00	2234482,21	6,56	125° 30.43'
422	461986,19	2234487,55	5,72	34° 58.04'
423	461990,88	2234490,83	40,44	125° 25.63'
424	461967,44	2234523,78	34,62	214° 57.97'
415	461939,07	2234503,94	42,60	308° 58.74'
414	461965,87	2234470,82	40,57	221° 19.36'
413	461935,40	2234444,03		
Площадь 1612 кв. метров				
61:28:0000000:ЗУ2(5)				
437	462408,31	2234832,10	40,07	303° 40.45'
436	462430,53	2234798,75	7,65	34° 59.88'
434	462436,80	2234803,14	6,94	304° 36.38'
433	462440,74	2234797,43	38,72	34° 57.99'
438	462472,47	2234819,62	44,99	114° 16.83'
439	462453,97	2234860,63	2,80	127° 09.39'
440	462452,28	2234862,86	53,66	214° 58.52'
437	462408,31	2234832,10		
Площадь 2314 кв. метров				
61:28:0000000:ЗУ2(6)				
445	463098,44	2235321,69	47,57	301° 50.13'
444	463123,53	2235281,28	26,82	22° 58.78'
450	463148,22	2235291,75	0,11	33° 41.40'
451	463148,31	2235291,81	48,81	128° 42.22'

452	463117,79	2235329,90	21,02	202° 59.45'
445	463098,44	2235321,69		
Площадь 1127 кв. метров				
61:28:0000000:3У2(7)				
455	463490,13	2235587,98	47,48	314° 31.84'
454	463523,43	2235554,13	22,25	215° 24.71'
457	463505,30	2235541,24	44,36	34° 56.85'
458	463541,66	2235566,65	47,79	135° 18.31'
459	463507,69	2235600,26	21,43	214° 57.94'
455	463490,13	2235587,98		
Площадь 1024 кв. м				
В границах кадастрового квартала 61:28:0600015				
61:28:0000000:3У2(8)				
465	463968,47	2235922,21	57,31	270° 02.99'
464	463968,52	2235864,90	107,54	34° 56.77'
466	464056,67	2235926,50	84,47	39° 16.39'
467	464122,06	2235979,97	17,81	79° 17.36'
468	464125,37	2235997,47	47,00	169° 16.26'
469	464079,19	2236006,22	0,71	259° 28.75'
470	464079,06	2236005,52	65,58	219° 16.18'
471	464028,29	2235964,01	72,98	214° 56.66'
465	463968,47	2235922,21		
Площадь 8204 кв. метров				
61:28:0000000:3У2(9)				
473	464101,87	2236125,96	130,36	280° 24.75'
472	464125,43	2235997,75	13,91	79° 18.72'
474	464128,01	2236011,42	3,85	108° 57.16'
475	464126,76	2236015,06	50,74	93° 26.76'
476	464123,71	2236065,71	29,93	98° 10.89'
477	464119,45	2236095,34	27,14	106° 23.51'
478	464111,79	2236121,38	21,03	108° 22.47'
479	464105,16	2236141,34	49,19	07° 51.10'
480	464153,89	2236148,06	4,70	79° 20.12'
481	464154,76	2236152,68	50,56	190° 53.92'
482	464105,11	2236143,12	17,46	259° 18.46'
473	464101,87	2236125,96		
Площадь 1312 кв. метров				
61:28:0000000:3У2(10)				
486	464300,08	2236483,26	25,24	341° 22.70'
485	464324,00	2236475,20	24,48	350° 27.18'
484	464348,14	2236471,14	34,31	57° 21.12'
488	464366,65	2236500,03	50,42	168° 36.45'
489	464317,22	2236509,99	31,75	237° 19.85'
486	464300,08	2236483,26		
Площадь 1601 кв. метр				

61:28:0000000:3У2(11)				
492	464751,07	2236767,24	77,84	16° 20.38'
498	464825,77	2236789,14	31,20	71° 30.07'
499	464835,67	2236818,73	23,45	130° 33.37'
500	464820,42	2236836,55	30,62	196° 21.09'
497	464791,04	2236827,93	28,51	236° 37.99'
493	464775,36	2236804,12	44,16	236° 37.81'
492	464751,07	2236767,24		
Площадь 2862 кв. метра				
61:28:0000000:3У2(12)				
506	464991,83	2236886,80	48,84	270° 32.37'
505	464992,29	2236837,96	30,49	16° 20.57'
511	465021,55	2236846,54	48,83	90° 34.49'
512	465021,06	2236895,37	30,46	196° 20.44'
506	464991,83	2236886,80		
Площадь 1432 кв. метра				
61:28:0000000:3У2(13)				
Внешняя граница				
518	466583,38	2237511,01	53,52	359° 52.29'
517	466636,90	2237510,89	12,64	61° 18.38'
519	466642,97	2237521,98	47,10	169° 39.94'
520	466596,63	2237530,43	2,61	179° 46.82'
521	466594,02	2237530,44	22,15	241° 17.67'
518	466583,38	2237511,01		
Площадь 828 кв. метров				
Внутренняя граница				
601	466627,16	2237518,78	3,87	357° 29.08'
602	466631,03	2237518,61	3,87	87° 37.95'
603	466631,19	2237522,48	3,87	177° 29.08'
604	466627,32	2237522,65	3,87	267° 37.95'
601	466627,16	2237518,78		
Площадь 15 кв. метров				
Площадь земельного участка 61:28:0000000:3У2(13) – 813 кв. метров				
61:28:0000000:3У2(14)				
565	466635,48	2238288,79	7,23	285° 58.68'
546	466637,47	2238281,84	3,39	14° 41.51'
545	466640,75	2238282,70	9,90	10° 24.81'
544	466650,49	2238284,49	21,49	10° 25.58'
543	466671,63	2238288,38	20,90	10° 25.05'
542	466692,19	2238292,16	28,31	270° 46.14'
541	466692,57	2238263,85	65,73	266° 17.55'
540	466688,32	2238198,26	12,80	266° 16.87'
539	466687,49	2238185,49	90,97	269° 53.95'
538	466687,33	2238094,52	79,10	267° 36.97'
537	466684,04	2238015,49	62,85	263° 42.36'

536	466677,15	2237953,02	53,55	267° 40.66'
535	466674,98	2237899,51	69,82	268° 16.09'
534	466672,87	2237829,72	101,61	269° 40.03'
533	466672,28	2237728,11	87,44	269° 36.80'
532	466671,69	2237640,67	29,13	269° 26.95'
531	466671,41	2237611,54	38,27	269° 27.66'
529	466671,05	2237573,27	0,41	60° 56.72'
566	466671,25	2237573,63	5,38	00° 00.00'
567	466676,63	2237573,63	37,80	89° 40.90'
568	466676,84	2237611,43	214,06	89° 41.21'
569	466678,01	2237825,49	122,70	88° 47.70'
570	466680,59	2237948,16	70,82	84° 32.33'
571	466687,33	2238018,66	77,17	87° 13.77'
572	466691,06	2238095,74	85,05	90° 39.61'
573	466690,08	2238180,78	3,54	86° 06.63'
574	466690,32	2238184,31	49,43	86° 04.03'
575	466693,71	2238233,62	28,88	85° 48.58'
576	466695,82	2238262,42	21,43	67° 26.63'
577	466704,04	2238282,21	4,69	86° 41.88'
578	466704,31	2238286,89	9,36	55° 18.52'
579	466709,64	2238294,59	11,21	08° 21.68'
580	466720,73	2238296,22	8,74	42° 12.98'
581	466727,20	2238302,09	51,21	184° 00.54'
582	466676,12	2238298,51	36,94	193° 27.64'
583	466640,19	2238289,91	4,84	193° 22.56'
565	466635,48	2238288,79		
Площадь 3879 кв. метров				
61:28:0000000:3У2(15)				
561	466543,83	2238304,05	7,06	324° 13.02'
562	466549,56	2238299,92	51,65	324° 15.43'
550	466591,48	2238269,75	10,37	14° 41.57'
549	466601,51	2238272,38	58,26	144° 14.84'
563	466554,23	2238306,42	6,81	144° 19.52'
564	466548,70	2238310,39	7,99	232° 28.24'
561	466543,83	2238304,05		
Площадь 495 кв. метров				
61:28:0000000:3У2(16)				
617	467759,07	2237733,96	48,92	272° 06.51'
616	467760,87	2237685,07	27,35	15° 53.78'
619	467787,17	2237692,56	49,14	91° 17.65'
620	467786,06	2237741,69	28,08	195° 58.91'
617	467759,07	2237733,96		
Площадь 1317 кв. метров				

61:28:0000000:ЗУ2(17)

## Внешняя граница

Номер точки	X, м	Y, м	Длина, м	Дирекционный угол
621	468748,84	2237966,50	17,15	15° 54.52'
623	468765,33	2237971,20	33,34	270° 48.45'
624	468765,80	2237937,86	1,67	06° 31.77'
625	468767,46	2237938,05	33,85	89° 26.48'
626	468767,79	2237971,90	51,12	89° 25.70'
627	468768,30	2238023,02	453,16	89° 25.93'
628	468772,79	2238476,16	18,72	00° 25.70'
629	468791,51	2238476,30	113,68	90° 19.05'
630	468790,88	2238589,98	19,07	178° 22.62'
631	468771,82	2238590,52	51,90	86° 27.23'
632	468775,03	2238642,32	15,59	357° 27.75'
633	468790,60	2238641,63	26,29	90° 19.61'
634	468790,45	2238667,92	11,24	179° 29.41'
635	468779,21	2238668,02	120,35	92° 30.58'
636	468773,94	2238788,25	24,43	78° 58.78'
637	468778,61	2238812,23	20,11	64° 52.48'
638	468787,15	2238830,44	2,79	31° 04.16'
639	468789,54	2238831,88	30,86	90° 18.93'
640	468789,37	2238862,74	20,38	359° 04.33'
641	468809,75	2238862,41	40,80	88° 26.45'
642	468810,86	2238903,19	19,79	144° 07.55'
643	468794,82	2238914,79	7,48	89° 50.80'
644	468794,84	2238922,27	6,64	180° 15.53'
645	468788,20	2238922,24	1,71	275° 22.60'
646	468788,36	2238920,54	7,78	249° 56.10'
647	468785,69	2238913,23	12,61	270° 16.35'
648	468785,75	2238900,62	18,36	359° 15.06'
649	468804,11	2238900,38	29,92	268° 05.06'
650	468803,11	2238870,48	44,60	179° 16.06'
651	468758,51	2238871,05	29,82	87° 40.49'
652	468759,72	2238900,85	20,70	359° 20.14'
653	468780,42	2238900,61	21,61	90° 06.36'
654	468780,38	2238922,22	24,25	180° 12.75'
655	468756,13	2238922,13	58,84	269° 33.70'
656	468755,68	2238863,29	5,69	359° 05.62'
657	468761,37	2238863,20	840,84	270° 19.05'
658	468766,03	2238022,37	17,49	195° 59.96'
622	468749,22	2238017,55	51,05	269° 34.41'
621	468748,84	2237966,50		

Площадь 130782 кв. метра

Внутренняя граница				
762	468795,97	2238865,55	1,56	78° 32.76'
763	468796,28	2238867,08	2,00	349° 01.66'
764	468798,24	2238866,70	1,56	258° 32.76'
765	468797,93	2238865,17	2,00	169° 01.66'
762	468795,97	2238865,55		
Площадь 3 кв. метра				
Площадь земельного участка 61:28:0000000:3У2(17) – 13079 кв. метров				
61:28:0000000:3У2(18)				
661	469855,78	2238334,49	23,98	302° 54.88'
660	469868,81	2238314,36	105,73	00° 42.27'
659	469974,53	2238315,66	18,85	15° 53.21'
669	469992,66	2238320,82	117,89	180° 40.53'
670	469874,78	2238319,43	19,83	99° 43.70'
671	469871,43	2238338,97	16,28	195° 58.46'
661	469855,78	2238334,49		
Площадь 809 кв. м				
61:28:0000000:3У2(19)				
673	469995,28	2238391,17	69,45	270° 26.23'
672	469995,81	2238321,72	6,59	15° 50.99'
675	470002,15	2238323,52	65,06	90° 22.19'
676	470001,73	2238388,58	6,95	158° 07.32'
673	469995,28	2238391,17		
Площадь 430 кв. метров				
61:28:0000000:3У2(20)				
679	470375,57	2238535,93	48,05	329° 18.86'
678	470416,89	2238511,41	47,24	63° 52.46'
692	470437,69	2238553,82	46,97	151° 31.84'
693	470396,40	2238576,21	45,35	242° 39.30'
679	470375,57	2238535,93		
Площадь 2196 кв. метров				
61:28:0000000:3У2(21)				
702	470681,14	2238527,78	5,90	00° 00.00'
703	470687,04	2238527,78	38,68	91° 16.44'
704	470686,18	2238566,45	25,30	151° 30.63'
705	470663,94	2238578,52	150,23	58° 21.55'
706	470742,75	2238706,42	65,91	148° 04.65'
707	470686,81	2238741,27	42,24	58° 27.97'
708	470708,90	2238777,27	6,59	328° 24.57'
709	470714,51	2238773,82	9,00	58° 26.80'
710	470719,22	2238781,49	18,99	148° 24.61'
711	470703,04	2238791,44	9,01	238° 23.54'
712	470698,32	2238783,77	7,42	328° 27.19'
713	470704,64	2238779,89	15,32	238° 30.60'
714	470696,64	2238766,83	31,96	148° 13.47'



715	470669,47	2238783,66	26,81	238° 37.32'
716	470655,51	2238760,77	24,59	148° 04.86'
717	470634,64	2238773,77	80,72	82° 05.74'
718	470645,74	2238853,72	29,10	330° 04.17'
719	470670,96	2238839,20	71,54	60° 03.32'
720	470706,67	2238901,19	34,07	93° 22.93'
721	470704,66	2238935,20	81,28	150° 03.97'
722	470634,22	2238975,76	100,00	240° 03.49'
723	470584,31	2238889,11	64,42	330° 03.12'
724	470640,13	2238856,95	80,47	262° 05.54'
725	470629,06	2238777,25	97,30	148° 04.54'
726	470546,48	2238828,70	9,58	92° 02.08'
762	470546,14	2238838,27	270,48	239° 58.67'
696	470410,81	2238604,08	47,12	333° 01.95'
697	470452,81	2238582,71	76,09	62° 44.47'
698	470487,66	2238650,35	188,32	332° 48.05'
699	470655,16	2238564,27	10,73	58° 20.40'
700	470660,79	2238573,40	22,15	331° 30.18'
701	470680,26	2238562,83	35,06	271° 26.29'
702	470681,14	2238527,78		
Площадь 56565 кв. метров				
Площадь земельного участка 61:28:0000000:3У2 – 116693 кв. метра				
Коммунарское сельское поселение				
хутор Заречный				
Образуемый многоконтурный земельный участок 61:28:0000000:3У3 (5 контуров), разрешенное использование – трубопроводный транспорт				
В границах кадастрового квартала 61:28:0600015				
61:28:0000000:3У3(1)				
696	470410,81	2238604,08	270,48	59° 58.67'
762	470546,14	2238838,27	355,93	92° 01.23'
727	470533,59	2239193,98	54,14	91° 57.48'
728	470531,74	2239248,09	63,35	103° 13.34'
729	470517,25	2239309,76	23,23	104° 12.22'
730	470511,55	2239332,28	11,68	147° 22.25'
731	470501,71	2239338,58	31,75	284° 11.10'
732	470509,49	2239307,80	62,50	283° 13.07'
733	470523,78	2239246,96	53,28	271° 57.45'
734	470525,60	2239193,71	361,86	272° 01.15'
735	470538,35	2238832,07	136,76	239° 04.24'
736	470468,06	2238714,76	154,99	149° 35.49'
737	470334,39	2238793,21	17,99	239° 10.36'
694	470325,17	2238777,76	156,09	329° 35.64'
695	470459,79	2238698,76	106,60	242° 38.79'
696	470410,81	2238604,08		
Площадь 7846 кв. метров				

61:28:0000000:ЗУ3(2)				
741	470256,49	2239919,59	334,87	300° 33.93'
742	470426,78	2239631,25	133,86	284° 34.37'
743	470460,46	2239501,70	24,27	284° 11.45'
738	470466,41	2239478,17	8,01	16° 27.97'
739	470474,09	2239480,44	23,95	104° 11.22'
744	470468,22	2239503,66	135,01	104° 34.10'
745	470434,26	2239634,33	335,27	120° 34.01'
746	470263,76	2239923,01	8,03	205° 11.61'
741	470256,49	2239919,59		
Площадь 3951 кв. метров				
В границах кадастрового квартала 61:28:0502901				
61:28:0000000:ЗУ3(3)				
747	470235,51	2239955,12	41,26	300° 33.67'
741	470256,49	2239919,59	8,03	25° 11.61'
746	470263,76	2239923,01	40,87	120° 33.73'
748	470242,98	2239958,20	8,08	202° 24.42'
747	470235,51	2239955,12		
Площадь 328 кв. метров				
61:28:0000000:ЗУ3(4)				
750	470060,08	2239919,49	8,50	111° 31.56'
749	470056,96	2239927,40	14,38	221° 23.52'
763	470046,17	2239917,89	8,52	290° 57.90'
764	470049,22	2239909,93	14,47	41° 21.43'
750	470060,08	2239919,49		
Площадь 115 кв. метров				
В границах кадастрового квартала 61:28:0091006				
61:28:0000000:ЗУ3(5)				
764	470049,22	2239909,93	8,52	110° 57.90'
763	470046,17	2239917,89	72,30	221° 23.32'
755	469991,93	2239870,09	8,34	294° 21.18'
756	469995,37	2239862,49	10,30	41° 22.77'
757	470003,10	2239869,30	4,79	112° 10.71'
758	470001,29	2239873,74	14,96	23° 46.31'
759	470014,98	2239879,77	45,63	41° 22.49'
764	470049,22	2239909,93		
Площадь 539 кв. метров				
Площадь земельного участка 61:28:0000000:ЗУ3 – 12779 кв. метра				

Каталог координат поворотных точек границы зон действия сервитутов для строительства газопровода в границах земельных участков с кадастровыми номерами 61:55:0000000:1529, 61:02:0600002:195, находящихся в федеральной собственности, приведен в таблице № 3.

Таблица № 3

№ точки	X	Y	Длина (метров)	Дирекционный угол
1	2	3	4	5
Сервитуты в отношении земельного участка КН 61:55:0000000:1529				
границы зоны действия сервитутов (61:55:0000000:1529/чзу1)				
17	445660,97	2230109,91	49,27	01° 04.89'
18	445710,23	2230110,84	19,86	115° 01.01'
10	445701,83	2230128,84	32,78	181° 03.98'
9	445669,06	2230128,23	20,03	246° 10.44'
17	445660,97	2230109,91		
Площадь 745 кв. метров				
границы зоны действия сервитутов (61:55:0000000:1529/чзу2)				
54	445807,38	2230130,77	18,32	279° 57.97'
51	445810,55	2230112,73	31,37	01° 04.66'
50	445841,91	2230113,32	14,63	01° 03.43'
49	445856,54	2230113,59	24,52	01° 05.88'
48	445881,06	2230114,06	22,73	128° 24.47'
55	445866,94	2230131,87	20,24	181° 02.83'
56	445846,70	2230131,50	14,43	181° 04.31'
57	445832,27	2230131,23	24,89	181° 03.52'
54	445807,38	2230130,77		
Площадь 1176 кв. метров				
Сервитут в отношении земельного участка КН 61:02:0600002:195				
границы зоны действия сервитутов (61:02:0600002:195/чзу1)				
19	445631,58	2230043,28	22,59	312° 05.56'
20	445646,72	2230026,52	235,74	00° 40.10'
21	445882,44	2230029,27	135,64	299° 54.75'
22	445950,08	2229911,70	73,37	319° 55.88'
23	446006,23	2229864,47	209,23	240° 20.32'
24	445902,69	2229682,66	81,46	174° 41.76'
25	445821,58	2229690,19	26,22	138° 14.80'
26	445802,02	2229707,65	36,50	115° 27.35'
27	445786,33	2229740,61	6,00	203° 21.69'
28	445780,82	2229738,23	77,01	295° 29.22'
29	445813,96	2229668,71	5,96	26° 10.69'
30	445819,31	2229671,34	15,11	115° 26.72'
31	445812,82	2229684,98	93,57	354° 41.74'
32	445905,99	2229676,33	211,99	60° 20.27'
33	446010,90	2229860,54	6,53	319° 58.18'
34	446015,90	2229856,34	18,67	49° 55.87'
35	446027,92	2229870,63	113,12	319° 06.68'
36	446113,44	2229796,58	138,14	293° 26.61'
37	446168,40	2229669,84	45,17	203° 12.31'

1	2	3	4	5
38	446126,88	2229652,04	28,84	294° 48.33'
39	446138,98	2229625,86	11,56	205° 38.03'
40	446128,56	2229620,86	6,59	115° 37.89'
41	446125,71	2229626,80	8,99	205° 37.49'
42	446117,60	2229622,91	19,00	295° 34.02'
43	446125,80	2229605,77	139,10	294° 43.24'
44	446183,97	2229479,42	276,06	90° 18.43'
45	446182,49	2229755,48	75,88	113° 26.60'
46	446152,30	2229825,10	178,20	139° 06.57'
47	446017,59	2229941,75	219,84	128° 23.49'
48	445881,06	2230114,06	24,52	181° 05.88'
49	445856,54	2230113,59	14,63	181° 03.43'
50	445841,91	2230113,32	31,37	181° 04.66'
51	445810,55	2230112,73	22,34	279° 58.60'
52	445814,42	2230090,73	93,35	182° 00.08'
53	445721,13	2230087,47	25,79	115° 00.28'
18	445710,23	2230110,84	49,27	181° 04.89'
17	445660,97	2230109,91	72,82	246° 11.88'
19	445631,58	2230043,28		
77	445832,30	2230096,66	1,99	309° 54.95'
78	445833,58	2230095,13	1,57	39° 34.31'
79	445834,79	2230096,13	2,00	129° 43.93'
80	445833,51	2230097,67	1,58	219° 51.12'
77	445832,30	2230096,66		
Площадь 53346 кв. метра				

Полоса отвода для организации строительства линейного объекта «Реконструкция ГРС Шахты-2 в Ростовском УМГ» пересекает земельные участки, находящиеся в частной собственности. Каталог координат поворотных точек границ использования земельных участков, находящихся в частной собственности, приведен в таблице № 4

Таблица № 4

№ точки	X	Y	Длина (метров)	Дирекционный угол
Земельный участок КН 61:02:0600002:1239				
Границы использования (61:02:0600002:1239/чзу1)				
45	446182,49	2229755,48	276,06	270° 18.43'
44	446183,97	2229479,42	2,13	294° 45.37'
58	446184,86	2229477,49	61,93	22° 45.09'
59	446241,97	2229501,44	519,19	293° 23.37'
60	446448,08	2229024,91	460,17	289° 43.42'
61	446603,38	2228591,74	60,84	340° 17.42'

62	446660,66	2228571,22	500,34	109° 43.36'
63	446491,81	2229042,21	777,45	113° 26.68'
45	446182,49	2229755,48		
Площадь 60939 кв. метров				
В составе единого землепользования с КН 61:02:0000000:258:				
Земельный участок КН 61:02:0600002:308				
Границы использования (61:02:0000000:258/чзу1)				
73	445814,68	2230151,95	3,82	06° 18.42'
74	445818,48	2230152,37	3,41	275° 12.57'
75	445818,79	2230148,97	3,82	184° 39.09'
76	445814,98	2230148,66	3,30	95° 12.60'
73	445814,68	2230151,95		
Площадь 13 кв. метров				
Земельный участок КН 61:02:0600002:309				
Границы использования (61:02:0000000:258/чзу2)				
81	445833,89	2230152,00	7,55	07° 00.15'
82	445841,38	2230152,92	3,92	276° 08.79'
83	445841,80	2230149,02	7,46	187° 05.21'
84	445834,40	2230148,10	3,93	97° 27.01'
81	445833,89	2230152,00		
Площадь 29 кв. метра				
Земельный участок КН 61:02:0600002:305				
Границы использования (61:02:0000000:258/чзу3)				
85	445848,29	2230151,04	1,77	16° 23.37'
86	445849,99	2230151,54	1,77	286° 23.37'
87	445850,49	2230149,84	1,77	196° 23.37'
88	445848,79	2230149,34	1,77	106° 23.37'
85	445848,29	2230151,04		
Площадь 3 кв. метра				
В составе единого землепользования с КН 61:02:0000000:261				
Земельный участок КН 61:02:0600002:111				
Границы использования (61:02:0000000:261/чзу1)				
77	445832,30	2230096,66	1,99	309° 54.95'
78	445833,58	2230095,13	1,57	39° 34.31'
79	445834,79	2230096,13	2,00	129° 43.93'
80	445833,51	2230097,67	1,58	219° 51.12'
77	445832,30	2230096,66		
Площадь 3 кв. метра				
В составе единого землепользования с КН 61:02:0600002:368:				
Земельный участок КН 61:02:0600002:365				
Границы использования (61:02:0600002:368/чзу1)				
90	446942,73	2227401,00	84,97	274° 43.13'
105	446949,72	2227316,32	237,51	292° 03.37'
106	447038,91	2227096,19	49,51	40° 20.78'
107	447076,64	2227128,24	214,81	112° 03.44'
108	446995,97	2227327,33	208,82	94° 43.31'

93	446978,78	2227535,44	4,13	225° 23.54'
92	446975,88	2227532,50	14,53	236° 04.81'
91	446967,77	2227520,44	122,04	258° 09.58'
90	446942,73	2227401,00		
Площадь 18009 кв. метров				
Земельный участок КН 61:02:0600002:363				
Границы использования (61:02:0600002:368/чзу2)				
106	447038,91	2227096,19	231,71	292° 03.51'
109	447125,93	2226881,44	58,49	58° 36.37'
110	447156,40	2226931,37	212,41	112° 03.29'
107	447076,64	2227128,24	49,51	220° 20.78'
106	447038,91	2227096,19		
Площадь 10436 кв. метров				
Земельный участок КН 61:02:0600002:364				
Границы использования (61:02:0600002:368/чзу3)				
109	447125,93	2226881,44	19,19	292° 02.05'
111	447133,13	2226863,65	0,20	53° 07.80'
112	447133,25	2226863,81	54,56	52° 54.69'
113	447166,15	2226907,33	25,94	112° 04.57'
110	447156,40	2226931,37	58,49	238° 36.37'
109	447125,93	2226881,44		
Площадь 1061 кв. метров				
Земельный участок КН 61:02:0600002:367				
Границы использования (61:02:0600002:368/чзу4)				
114	447151,81	2226817,55	91,14	292° 03.21'
117	447186,03	2226733,08	63,47	00° 55.79'
118	447249,49	2226734,11	26,15	70° 49.42'
119	447258,08	2226758,81	23,39	74° 30.12'
120	447264,33	2226781,35	46,85	180° 55.04'
121	447217,49	2226780,60	97,18	112° 03.25'
116	447181,00	2226870,67	21,69	210° 24.39'
115	447162,29	2226859,69	43,42	256° 02.04'
114	447151,81	2226817,55		
153	447197,87	2226785,66	2,35	10° 18.29'
154	447200,18	2226786,08	2,35	280° 03.87'
155	447200,59	2226783,77	2,34	190° 20.92'
156	447198,29	2226783,35	2,35	100° 18.29'
153	447197,87	2226785,66		
Площадь 7369 кв. метров				
Земельный участок КН 61:02:0600002:364				
Границы использования (61:02:0600002:368/чзу5)				
122	447302,07	2226734,96	27,31	00° 55.38'
125	447329,38	2226735,40	32,52	55° 03.24'
126	447348,01	2226762,06	23,51	62° 19.39'
127	447358,93	2226782,88	35,08	180° 54.87'

124	447323,85	2226782,32	24,52	256° 50.86'
123	447318,27	2226758,44	28,53	235° 23.77'
122	447302,07	2226734,96		
Площадь 1387 кв. метров				
Земельный участок КН 61:02:0600002:358				
Границы использования (61:02:0600002:368/чзуб)				
128	447329,74	2226735,41	340,30	00° 55.46'
129	447670,00	2226740,90	47,11	94° 47.87'
130	447666,06	2226787,84	0,01	90° 00.00'
131	447666,06	2226787,85	306,83	180° 55.57'
132	447359,27	2226782,89	23,62	242° 19.70'
133	447348,30	2226761,97	32,40	235° 03.26'
128	447329,74	2226735,41		
Площадь 15160 кв. метров				
Земельный участок КН 61:02:0600002:35				
Границы использования (61:02:0600002:35/чзуй)				
139	447803,07	2226743,05	129,74	00° 55.64'
140	447932,79	2226745,15	168,93	55° 36.03'
141	448028,23	2226884,54	56,79	179° 46.68'
142	447971,44	2226884,76	112,73	235° 35.62'
143	447907,74	2226791,75	99,96	180° 55.37'
144	447807,79	2226790,14	12,57	261° 07.32'
145	447805,85	2226777,72	33,53	265° 23.88'
146	447803,16	2226744,30	1,25	265° 52.90'
139	447803,07	2226743,05		
Площадь 12032 кв. метров				
Земельный участок КН 61:02:0600002:19:				
Границы использования (61:02:0600002:19/чзуй)				
134	447704,01	2226741,45	56,39	00° 55.48'
136	447760,39	2226742,36	30,48	88° 20.74'
137	447761,27	2226772,83	17,63	70° 45.81'
138	447767,08	2226789,48	34,40	180° 55.95'
135	447732,68	2226788,92	55,46	238° 52.18'
134	447704,01	2226741,45		
Площадь 2053 кв. метра				
Границы использования (61:02:0600002:19/чзуй2)				
157	448080,96	2227044,66	10,68	01° 23.67'
158	448091,64	2227044,92	38,36	322° 01.84'
159	448121,88	2227021,32	297,55	55° 34.95'
160	448290,06	2227266,78	7,90	58° 18.13'
161	448294,21	2227273,50	91,31	78° 11.35'
162	448312,90	2227362,88	104,40	40° 54.61'
163	448391,80	2227431,25	4,27	58° 19.32'
164	448394,04	2227434,88	5,27	26° 57.22'
165	448398,74	2227437,27	2,75	40° 52.34'
166	448400,82	2227439,07	0,87	336° 58.47'

167	448401,62	2227438,73	386,51	26° 58.40'
168	448746,08	2227614,04	19,68	60° 52.14'
169	448755,66	2227631,23	56,38	167° 15.17'
170	448700,67	2227643,67	381,14	206° 58.42'
171	448360,99	2227470,79	209,73	238° 15.59'
172	448250,66	2227292,43	300,31	235° 35.54'
157	448080,96	2227044,66		
Площадь 39370 кв. метров				
Земельный участок с КН 61:02:0600002:301				
Границы использования (61:02:0600002:301/чзу1)				
142	447971,44	2226884,76	56,79	359° 46.68'
141	448028,23	2226884,54	124,27	55° 36.01'
147	448098,44	2226987,08	6,41	129° 29.80'
148	448094,36	2226992,03	11,26	158° 06.24'
149	448083,91	2226996,23	9,45	162° 34.85'
150	448074,89	2226999,06	14,20	169° 02.29'
151	448060,95	2227001,76	8,99	176° 10.39'
152	448051,98	2227002,36	142,54	235° 35.64'
142	447971,44	2226884,76		
Площадь 6411 кв. метра				
В составе единого землепользования с КН 61:02:0600002:24:				
Земельный участок КН 61:02:0600002:490				
Границы использования (61:02:0600002:24/чзу1)				
170	448700,67	2227643,67	56,38	347° 15.77'
173	448755,66	2227631,24	3,02	60° 53.40'
174	448757,13	2227633,88	118,02	350° 57.40'
175	448873,68	2227615,33	28,44	61° 20.09'
176	448887,32	2227640,28	22,81	53° 20.46'
177	448900,94	2227658,58	171,00	170° 57.34'
178	448732,07	2227685,46	41,25	240° 52.10'
179	448711,99	2227649,43	12,70	206° 58.11'
170	448700,67	2227643,67		
Площадь 8016 кв. метров				
В составе единого землепользования с КН: 61:02:0600002:244				
Земельный участок КН 61:02:0600002:237				
Границы использования (61:02:0600002:244/чзу1)				
180	448938,76	2227630,97	15,41	284° 14.07'
181	448942,55	2227616,03	11,52	259° 56.92'
182	448940,54	2227604,69	99,87	350° 57.32'
183	449039,17	2227588,99	192,97	38° 47.01'
184	449189,59	2227709,86	122,69	346° 39.27'
185	449308,97	2227681,54	47,06	73° 49.53'
186	449322,08	2227726,74	148,00	166° 39.57'
187	449178,07	2227760,89	195,11	218° 46.99'
188	449025,98	2227638,68	82,01	170° 57.41'
189	448944,99	2227651,57	21,52	253° 10.39'



180	448938,76	2227630,97		
Площадь 19818 кв. метров				
Земельный участок КН 61:02:0600002:243				
Границы использования (61:02:0600002:244/чзу2)				
190	449323,36	2227678,13	7,18	346° 38.44'
192	449330,35	2227676,47	328,23	335° 32.45'
193	449629,12	2227540,57	42,11	81° 09.70'
194	449635,59	2227582,18	7,32	93° 45.71'
195	449635,11	2227589,48	318,01	155° 32.45'
196	449345,64	2227721,15	11,32	166° 40.52'
191	449334,62	2227723,76	47,00	256° 08.29'
190	449323,36	2227678,13		
Площадь 15655 кв. метра				
Земельный участок КН 61:02:0600002:1241				
Границы использования (61:02:0600002:1241/чзу1)				
198	449731,03	2227455,83	189,17	299° 41.08'
201	449824,71	2227291,49	153,50	09° 21.03'
202	449976,17	2227316,43	12,16	93° 46.39'
203	449975,37	2227328,56	35,20	91° 54.28'
204	449974,20	2227363,74	93,84	189° 21.17'
205	449881,61	2227348,49	47,36	125° 04.75'
206	449854,39	2227387,25	16,24	35° 05.93'
207	449867,68	2227396,59	7,00	305° 03.14'
208	449871,70	2227390,86	8,99	35° 05.15'
209	449879,06	2227396,03	19,00	125° 03.22'
210	449868,15	2227411,58	9,00	215° 02.96'
211	449860,78	2227406,41	7,00	305° 03.14'
212	449864,80	2227400,68	42,10	215° 07.48'
213	449830,37	2227376,46	109,76	119° 40.84'
199	449776,02	2227471,82	47,75	199° 33.95'
198	449731,03	2227455,83		
Площадь 16015 кв. метров				
Земельный участок КН 61:02:0600002:1226				
Границы использования (61:02:0600002:1226/чзу1)				
215	450001,53	2227368,24	47,29	273° 04.01'
214	450004,06	2227321,02	296,19	09° 20.98'
216	450296,32	2227369,14	223,60	73° 01.03'
217	450361,63	2227582,99	140,70	41° 54.87'
218	450466,33	2227676,98	41,64	120° 48.90'
219	450445,00	2227712,74	7,72	169° 10.23'
220	450437,42	2227714,19	21,99	221° 54.23'
221	450421,05	2227699,50	25,91	126° 38.12'
222	450405,59	2227720,29	7,38	169° 08.80'
223	450398,34	2227721,68	26,15	219° 32.34'
224	450378,17	2227705,03	32,77	310° 55.76'
225	450399,64	2227680,27	106,35	221° 54.76'

226	450320,50	2227609,23	207,50	253° 00.98'
227	450259,89	2227410,78	261,84	189° 21.00'
215	450001,53	2227368,24		
Площадь 31314 кв. метра				
В составе единого землепользования с КН: 61:02:0600002:452:				
Земельный участок КН 61:02:0600002:1243				
Границы использования (61:02:0600002:452/чзу1)				
228	450392,40	2227729,67	9,96	306° 37.69'
223	450398,34	2227721,68	7,38	349° 08.80'
222	450405,59	2227720,29	8,40	126° 37.45'
229	450400,58	2227727,03	8,60	162° 06.78'
228	450392,40	2227729,67		
Площадь 46 кв. метров				
Земельный участок КН 61:02:0600002:1243				
Границы использования (61:02:0600002:452/чзу2)				
240	450380,93	2227733,36	3,46	306° 32.32'
248	450382,99	2227730,58	2,47	36° 46.63'
241	450384,97	2227732,06	4,24	162° 09.76'
240	450380,93	2227733,36		
Площадь 4 кв. метра				
Земельный участок КН 61:02:0600002:1243				
Границы использования (61:02:0600002:452/чзу3)				
220	450437,42	2227714,19	7,72	349° 10.23'
219	450445,00	2227712,74	7,11	162° 09.05'
230	450438,23	2227714,92	1,09	222° 01.57'
220	450437,42	2227714,19		
Площадь 3 кв. метра				
Земельный участок с КН 61:28:0600013:696				
Границы использования (61:28:0600013:696/чзу1)				
247	450819,18	2227806,47	47,17	270° 00.00'
246	450819,18	2227759,30	120,30	355° 11.33'
269	450939,06	2227749,21	47,00	85° 40.84'
272	450942,60	2227796,08	90,39	175° 11.37'
273	450852,53	2227803,66	24,56	87° 56.77'
274	450853,41	2227828,20	21,66	176° 36.70'
275	450831,79	2227829,48	17,11	88° 51.69'
276	450832,13	2227846,59	7,00	358° 51.25'
277	450839,13	2227846,45	9,00	88° 47.43'
278	450839,32	2227855,45	19,00	178° 49.44'
279	450820,32	2227855,84	9,00	268° 51.25'
280	450820,14	2227846,84	6,99	358° 51.15'
281	450827,13	2227846,70	40,84	268° 54.33'
282	450826,35	2227805,87	7,20	175° 12.99'
247	450819,18	2227806,47		
Площадь 6635 кв. метров				
В составе единого землепользования с КН 61:28:0600013:317:				

Земельный участок КН 61:28:0600013:153				
Границы использования (61:28:0600013:317/чзу1)				
263	450993,21	2227712,93	4,33	310° 18.84'
264	450996,01	2227709,63	407,22	11° 59.77'
265	451394,34	2227794,27	80,46	33° 00.51'
262	451461,81	2227838,10	76,25	174° 57.55'
261	451385,85	2227844,80	11,69	213° 01.43'
266	451376,05	2227838,43	370,43	191° 59.74'
267	451013,71	2227761,44	26,75	130° 17.95'
268	450996,41	2227781,84	68,98	267° 20.47'
263	450993,21	2227712,93		
Площадь 21171 кв. метров				
В составе единого землепользования с КН 61:28:0600013:319:				
Земельный участок КН 61:28:0600013:336				
Границы использования (61:28:0600013:319/чзу1)				
261	451385,85	2227844,80	76,25	354° 57.55'
262	451461,81	2227838,10	380,38	33° 00.42'
256	451780,80	2228045,31	76,78	175° 16.26'
255	451704,28	2228051,64	379,71	213° 00.37'
261	451385,85	2227844,80		
Площадь 17862 кв. метра				
Земельный участок с КН 61:28:0600013:337				
Границы использования (61:28:0600013:319/чзу2)				
255	451704,28	2228051,64	76,78	355° 16.26'
256	451780,80	2228045,31	112,98	33° 00.22'
251	451875,55	2228106,85	47,93	86° 42.64'
250	451878,30	2228154,70	14,26	177° 01.51'
249	451864,06	2228155,44	190,54	213° 00.56'
255	451704,28	2228051,64		
Площадь 7475 кв. метра				
В составе единого землепользования с КН 61:28:0070201:61:				
Земельный участок КН 61:28:0070201:50				
Границы использования (61:28:0070201:61/чзу1)				
283	452179,41	2228357,92	2,00	16° 15.61'
284	452181,33	2228358,48	1,56	286° 20.89'
285	452181,77	2228356,98	2,00	196° 15.61'
286	452179,85	2228356,42	1,56	106° 20.89'
283	452179,41	2228357,92		
Площадь 3 кв. метра				
Земельный участок КН 61:28:0070201:49				
Границы использования (61:28:0070201:61/чзу2)				
287	452181,99	2228358,14	2,00	18° 20.66'
288	452183,89	2228358,77	1,57	287° 51.37'
289	452184,37	2228357,28	1,99	198° 26.09'
290	452182,48	2228356,65	1,57	108° 12.23'

287	452181,99	2228358,14		
Площадь 3 кв. метра				
В составе единого землепользования с КН 61:28:0600013:453:				
Земельный участок КН 61:28:0600013:349				
Границы использования (61:28:0600013:453/чзу1)				
254	452213,25	2228382,26	24,29	285° 52.05'
253	452219,89	2228358,90	38,88	355° 16.75'
252	452258,64	2228355,70	895,42	33° 00.39'
257	453009,55	2228843,47	78,19	32° 26.88'
258	453075,53	2228885,42	89,64	180° 49.47'
259	452985,90	2228884,13	2,09	212° 28.27'
260	452984,14	2228883,01	919,25	213° 00.40'
254	452213,25	2228382,26		
Площадь 44972 кв. метра				
Земельный участок КН 61:28:0600013:347				
Границы использования (61:28:0600013:453/чзу2)				
300	453949,24	2229405,55	48,36	270° 41.22'
299	453949,82	2229357,19	0,08	23° 11.91'
302	453949,89	2229357,22	1365,88	14° 13.52'
303	455273,89	2229692,87	22,30	16° 11.54'
304	455295,31	2229699,09	48,69	91° 03.55'
305	455294,41	2229747,77	34,19	196° 11.22'
306	455261,58	2229738,24	1353,85	194° 13.51'
300	453949,24	2229405,55		
Площадь 65242 кв. метров				
Земельный участок КН 61:28:0600013:345				
Границы использования (61:28:0600013:453/чзу3)				
308	455313,58	2229753,33	48,50	271° 54.85'
307	455315,20	2229704,86	73,66	16° 11.46'
309	455385,94	2229725,40	358,77	89° 31.44'
310	455388,92	2230084,16	47,01	180° 38.75'
311	455341,91	2230083,63	322,86	269° 31.46'
312	455339,23	2229760,78	26,71	196° 11.75'
308	455313,58	2229753,33		
Площадь 18378 кв. метров				
Земельный участок КН 61:28:0600013:346				
Границы использования (61:28:0600013:453/чзу4)				
314	455342,15	2230111,77	47,00	00° 32.91'
313	455389,15	2230112,22	6,39	89° 27.72'
315	455389,21	2230118,61	999,49	27° 48.04'
316	456273,33	2230584,77	52,42	91° 31.17'
317	456271,94	2230637,17	1050,79	207° 48.05'
318	455342,44	2230147,08	35,31	269° 31.76'
314	455342,15	2230111,77		
Площадь 49161 кв. метр				

Земельный участок КН 61:28:0600013:346				
Границы использования (61:28:0600013:453/чзу5)				
320	456306,47	2230655,38	52,42	271° 31.17'
319	456307,86	2230602,98	21,81	27° 47.93'
321	456327,15	2230613,15	52,19	92° 01.87'
322	456325,30	2230665,31	21,29	207° 48.29'
320	456306,47	2230655,38		
Площадь 1013 кв. метров				
Земельный участок КН 61:28:0600013:358				
Границы использования (61:28:0600013:453/чзу6)				
324	456346,95	2230676,72	51,87	272° 46.41'
323	456349,46	2230624,91	994,91	27° 48.06'
325	457229,53	2231088,94	53,03	90° 12.96'
326	457229,33	2231141,97	997,52	207° 48.07'
324	456346,95	2230676,72		
Площадь 46821 кв. метр				
Земельный участок КН 61:28:0600013:356				
Границы использования (61:28:0600013:453/чзу7)				
336	458126,72	2231615,13	100,63	359° 57.26'
335	458227,35	2231615,05	896,24	27° 48.06'
337	459020,14	2232033,06	52,45	91° 27.84'
338	459018,80	2232085,49	1008,49	207° 48.05'
336	458126,72	2231615,13		
347	459003,62	2232070,67	2,00	31° 42.08'
348	459005,32	2232071,72	1,57	301° 57.99'
349	459006,15	2232070,39	1,99	211° 51.16'
350	459004,46	2232069,34	1,57	122° 16.53'
347	459003,62	2232070,67		
Площадь 44759 кв. метров				
Земельный участок КН 61:28:0600013:372				
Границы использования 61:28:0600013:453/чзу8				
367	459984,20	2232731,54	50,75	293° 11.11'
366	460004,18	2232684,89	52,81	45° 20.25'
369	460041,30	2232722,45	114,29	84° 21.37'
370	460052,54	2232836,19	10,69	38° 23.51'
371	460060,92	2232842,83	47,06	125° 51.11'
372	460033,36	2232880,97	32,69	218° 19.06'
373	460007,71	2232860,70	117,61	264° 21.55'
374	459996,15	2232743,66	17,02	225° 24.27'
367	459984,20	2232731,54		
Площадь 8113 кв. метров				
В составе единого землепользования с КН 61:28:0070701:418:				
Земельный участок КН 61:28:0070701:419				
Границы использования 61:28:0070701:418/чзу1				
291	452985,94	2228884,16	89,65	00° 49.46'

292	453075,58	2228885,45	161,33	32° 26.63'
293	453211,73	2228972,00	5,64	27° 39.27'
294	453216,73	2228974,62	89,86	180° 33.28'
295	453126,87	2228973,75	167,00	212° 26.66'
291	452985,94	2228884,16		
Площадь 7828 кв. метров				
Земельный участок КН 61:28:0600013:743				
Границы использования 61:28:0600013:743/чзу1				
295	453126,87	2228973,75	89,86	00° 33.28'
294	453216,73	2228974,62	775,23	27° 33.50'
296	453904,00	2229333,28	53,76	88° 31.10'
297	453905,39	2229387,02	808,97	207° 33.54'
298	453188,21	2229012,74	72,68	212° 26.49'
295	453126,87	2228973,75		
Площадь 38949 кв. метров				
Земельный участок КН 61:28:0600013:672				
Границы использования 61:28:0600013:672/чзу1				
317	456271,94	2230637,17	52,42	271° 31.17'
316	456273,33	2230584,77	39,04	27° 48.34'
319	456307,86	2230602,98	52,42	91° 31.17'
320	456306,47	2230655,38	39,04	207° 48.34'
317	456271,94	2230637,17		
Площадью 1835 кв. метров				
В составе единого землепользования КН 61:28:0600013:607				
Границы использования 61:28:0600013:607/чзу1				
327	457251,38	2231100,46	1003,57	27° 48.06'
329	458139,11	2231568,53	27,13	89° 54.93'
330	458139,15	2231595,66	48,83	179° 40.99'
331	458090,32	2231595,93	948,25	207° 48.03'
328	457251,52	2231153,67	53,21	269° 50.95'
327	457251,38	2231100,46		
Площадь 46530 кв. метров				
Границы использования 61:28:0600013:607/чзу2				
333	458163,20	2231594,68	13,40	270° 25.65'
332	458163,30	2231581,28	28,26	27° 47.89'
334	458188,30	2231594,46	25,10	179° 29.86'
333	458163,20	2231594,68		
Площадь 168 кв. метров				
В составе единого землепользования с КН 61:28:0600013:459:				
Земельный участок КН 61:28:0600013:388				
Границы использования 61:28:0600013:459/чзу1				
340	459044,92	2232099,26	51,98	272° 30.17'
339	459047,19	2232047,33	221,74	27° 48.02'
341	459243,34	2232150,75	50,38	138° 55.64'
342	459205,36	2232183,85	181,37	207° 47.99'

340	459044,92	2232099,26		
Площадь 9474 кв. метра				
Земельный участок КН 61:28:0600013:392				
Границы использования (61:28:0600013:459/чзу2)				
351	459205,66	2232184,01	50,27	318° 35.33'
352	459243,36	2232150,76	639,95	27° 48.04'
353	459809,44	2232449,23	68,58	71° 04.10'
354	459831,69	2232514,10	707,72	207° 48.09'
351	459205,66	2232184,01		
Площадь 31671 кв. метр				
Земельный участок КН 61:28:0600013:388				
Границы использования (61:28:0600013:459/чзу3)				
355	459809,64	2232449,34	40,33	27° 47.85'
356	459845,32	2232468,15	52,70	90° 54.14'
357	459844,49	2232520,84	14,39	207° 47.62'
358	459831,76	2232514,13	68,46	251° 08.97'
355	459809,64	2232449,34		
Площадь 1285 кв. метров				
Земельный участок КН 61:28:0600013:387				
Границы использования 61:28:0600013:459/чзу4				
360	459849,59	2232550,13	78,93	271° 07.51'
359	459851,14	2232471,22	47,62	27° 48.16'
368	459893,26	2232493,43	60,15	90° 38.86'
364	459892,58	2232553,58	43,13	184° 35.29'
360	459849,59	2232550,13		
Площадь 2973 кв. метров				
В составе единого землепользования с КН 61:28:0000000:37:				
Земельный участок КН 61:28:0600013:208				
Границы использования 61:28:0000000:37/чзу1				
343	453915,69	2229383,48	2,01	29° 14.92'
344	453917,44	2229384,46	1,57	299° 20.27'
345	453918,21	2229383,09	2,01	209° 14.92'
346	453916,46	2229382,11	1,57	119° 20.27'
343	453915,69	2229383,48		
Площадь 3 кв. метра				
Земельный участок КН 61:28:0600013:207				
Границы использования (61:28:0000000:37/чзу2)				
347	459003,62	2232070,67	2,00	31° 42.08'
348	459005,32	2232071,72	1,57	301° 57.99'
349	459006,15	2232070,39	1,99	211° 51.16'
350	459004,46	2232069,34	1,57	122° 16.53'
347	459003,62	2232070,67		
Площадь 3 кв. метра				
Земельный участок КН 61:28:0600015:105				
Границы использования (61:28:0000000:37/чзу3).				
770	468777,77	2237945,97	2,00	16° 32.09'

771	468779,69	2237946,54	1,58	286° 35.68'
772	468780,14	2237945,03	2,00	196° 32.09'
773	468778,22	2237944,46	1,58	106° 35.68'
770	468777,77	2237945,97		
Площадь 3 кв. метра				
Земельный участок КН 61:28:0600013:521				
Границы использования (61:28:0600013:521/чзу1)				
363	459845,16	2232590,87	40,78	270° 38.77'
361	459845,62	2232550,09	3,97	00° 34.63'
360	459849,59	2232550,13	43,13	04° 35.29'
364	459892,58	2232553,58	18,18	90° 37.81'
365	459892,38	2232571,76	159,05	45° 20.32'
366	460004,18	2232684,89	50,75	113° 11.11'
367	459984,20	2232731,54	197,79	225° 20.03'
363	459845,16	2232590,87		
375	459859,68	2232587,49	2,34	353° 52.54'
376	459862,01	2232587,24	2,34	83° 52.54'
377	459862,26	2232589,57	2,34	173° 52.54'
378	459859,93	2232589,82	2,34	263° 52.54'
375	459859,68	2232587,49		
Площадь 9775 кв. метров				
Земельный участок КН61:28:0600014:317				
Границы использования (61:28:0600014:317/чзу1)				
382	460750,01	2233455,32	47,00	311° 43.35'
381	460781,29	2233420,24	371,71	41° 40.95'
394	461058,90	2233667,43	47,01	130° 16.32'
395	461028,51	2233703,30	372,90	221° 40.93'
382	460750,01	2233455,32		
Площадь 17498 кв. метров				
В составе единого землепользования с КН 61:28:0600014:473:				
Земельный участок КН 61:28:0600014:475				
Границы использования (61:28:0600014:473/чзу1)				
401	461037,55	2233711,35	36,23	310° 21.25'
400	461061,01	2233683,74	400,38	43° 52.90'
399	461349,59	2233961,27	20,91	127° 27.70'
398	461336,87	2233977,87	400,78	221° 40.94'
401	461037,55	2233711,35		
Площадь 11420 кв. метров				
Земельный участок КН 61:28:0600014:1469				
Границы использования (61:28:0600014:1469/чзу1)				
402	461374,83	2234011,67	45,56	311° 13.07'
403	461404,85	2233977,40	16,49	41° 21.74'
404	461417,23	2233988,30	10,33	130° 59.89'
405	461410,45	2233996,10	14,97	197° 27.26'
406	461396,17	2233991,61	25,21	136° 22.93'
407	461377,92	2234009,00	4,08	137° 11.23'



408	461374,93	2234011,77	0,14	225° 00.00'
402	461374,83	2234011,67		
Площадь 274 кв. метра				
Земельный участок КН 61:28:0600014:1470				
Границы использования (61:28:0600014:1470/чзу1)				
408	461374,93	2234011,77	4,08	317° 11.23'
407	461377,92	2234009,00	25,21	316° 22.93'
406	461396,17	2233991,61	14,97	17° 27.26'
405	461410,45	2233996,10	10,33	310° 59.89'
404	461417,23	2233988,30	219,41	41° 19.82'
411	461581,99	2234133,20	446,12	41° 40.94'
412	461915,17	2234429,87	24,69	34° 59.40'
413	461935,40	2234444,03	40,57	41° 19.36'
414	461965,87	2234470,82	42,60	128° 58.74'
415	461939,07	2234503,94	64,79	214° 57.78'
416	461885,97	2234466,81	593,16	221° 41.00'
417	461442,98	2234072,35	20,30	131° 12.27'
418	461429,61	2234087,62	38,25	221° 18.68'
419	461400,88	2234062,37	20,55	310° 35.89'
420	461414,25	2234046,77	52,64	221° 40.39'
408	461374,93	2234011,77		
Площадь 35418 кв. метра				
Земельный участок КН 61:28:0600014:1472				
Границы использования 61:28:0600014:1472/чзу1				
425	461377,99	2234077,71	9,00	310° 32.34'
426	461383,84	2234070,87	7,42	40° 31.05'
427	461389,48	2234075,69	17,53	310° 33.52'
419	461400,88	2234062,37	38,25	41° 18.68'
418	461429,61	2234087,62	5,85	131° 11.15'
428	461425,76	2234092,02	33,20	221° 53.92'
429	461401,05	2234069,85	11,95	130° 33.26'
430	461393,28	2234078,93	6,58	40° 33.81'
431	461398,28	2234083,21	8,99	130° 29.44'
432	461392,44	2234090,05	19,00	220° 29.79'
425	461377,99	2234077,71		
Площадь 447 кв. метра				
Земельный участок КН 61:28:0600014:82				
Границы использования 61:28:0600014:82/чзу1				
422	461986,19	2234487,55	6,56	305° 30.43'
421	461990,00	2234482,21	550,03	34° 57.99'
433	462440,74	2234797,43	6,94	124° 36.38'
434	462436,80	2234803,14	111,66	215° 00.22'
435	462345,34	2234739,09	432,75	215° 00.41'
423	461990,88	2234490,83	5,72	214° 58.04'
422	461986,19	2234487,55		
Площадь 3711 кв. метров				

Земельный участок КН 61:28:0600014:355				
Границы использования 61:28:0600014:355/чзу1				
424	461967,44	2234523,78	40,44	305° 25.63'
423	461990,88	2234490,83	432,75	35° 00.41'
435	462345,34	2234739,09	104,00	35° 00.25'
436	462430,53	2234798,75	40,07	123° 40.45'
437	462408,31	2234832,10	537,98	214° 58.00'
424	461967,44	2234523,78		
Площадь 21628 кв. метр				
В составе единого землепользования КН 61:28:0600014:39:				
Границы использования 61:28:0600014:39/чзу1				
440	462452,28	2234862,86	2,80	307° 09.39'
439	462453,97	2234860,63	92,02	36° 42.40'
441	462527,74	2234915,63	92,08	214° 57.93'
440	462452,28	2234862,86		
Площадь 129 кв. метров				
Границы использования 61:28:0600014:39/чзу2				
447	462890,41	2235186,01	184,15	36° 42.44'
446	463038,04	2235296,08	114,89	202° 58.98'
449	462932,27	2235251,22	77,49	237° 18.15'
447	462890,41	2235186,01		
Площадь 2510 кв. метров				
Земельный участок КН 61:28:0600014:401				
Границы использования 61:28:0600014:401/чзу1.				
439	462453,97	2234860,63	44,99	294° 16.83'
438	462472,47	2234819,62	528,35	34° 58.03'
442	462905,44	2235122,42	108,37	57° 18.24'
443	462963,98	2235213,62	173,30	22° 58.81'
444	463123,53	2235281,28	47,57	121° 50.13'
445	463098,44	2235321,69	65,61	202° 58.63'
446	463038,04	2235296,08	184,15	216° 42.44'
447	462890,41	2235186,01	36,11	237° 18.00'
448	462870,90	2235155,62	418,75	214° 58.02'
441	462527,74	2234915,63	92,02	216° 42.40'
439	462453,97	2234860,63		
Площадь 35300 кв. метров				
Земельный участок КН 61:28:0600014:301				
Границы использования 61:28:0600014:301/чзу1				
452	463117,79	2235329,90	48,81	308° 42.22'
451	463148,31	2235291,81	435,55	34° 56.54'
453	463505,34	2235541,27	22,20	35° 24.51'
454	463523,43	2235554,13	47,48	134° 31.84'
455	463490,13	2235587,98	445,02	214° 56.59'
456	463125,34	2235333,09	8,20	202° 54.29'
452	463117,79	2235329,90		
Площадь 21405 кв. метров				

<b>Земельный участок КН 61:28:0600015:375</b>				
<b>Границы использования 61:28:0600015:375/чзу1</b>				
459	463507,69	2235600,26	47,79	315° 18.31'
458	463541,66	2235566,65	156,59	34° 56.30'
460	463670,03	2235656,33	156,59	34° 56.91'
461	463798,38	2235746,03	57,60	89° 37.32'
462	463798,76	2235803,63	181,70	214° 56.49'
463	463649,81	2235699,56	173,37	214° 56.53'
459	463507,69	2235600,26		
<b>Площадь 15719 кв. метров</b>				
<b>Земельный участок КН 61:28:0600015:331</b>				
<b>Границы использования 61:28:0600015:331/чзу1</b>				
461	463798,38	2235746,03	207,55	34° 56.42'
464	463968,52	2235864,90	57,31	90° 02.99'
465	463968,47	2235922,21	207,03	214° 56.56'
462	463798,76	2235803,63	57,60	269° 37.32'
461	463798,38	2235746,03		
<b>площадь 9743 кв. метра</b>				
<b>В составе единого землепользования КН 61:28:0600015:307</b>				
<b>Границы использования 61:28:0600015:307/чзу1</b>				
469	464079,19	2236006,22	47,00	349° 16.26'
468	464125,37	2235997,47	0,29	77° 54.31'
472	464125,43	2235997,75	130,36	100° 24.75'
473	464101,87	2236125,96	121,87	259° 16.47'
469	464079,19	2236006,22		
<b>Площадь 2870 кв. метров</b>				
<b>Границы использования 61:28:0600015:307/чзу2</b>				
482	464105,11	2236143,12	50,56	10° 53.92'
481	464154,76	2236152,68	24,23	79° 16.45'
483	464159,27	2236176,49	349,99	57° 20.41'
484	464348,14	2236471,14	24,48	170° 27.18'
485	464324,00	2236475,20	25,24	161° 22.70'
486	464300,08	2236483,26	343,37	237° 20.41'
487	464114,78	2236194,18	51,97	259° 16.56'
482	464105,11	2236143,12		
<b>Площадь 18036 кв. метров</b>				
<b>Земельный участок КН 61:28:0600015:125</b>				
<b>Границы использования 61:28:0600015:123/чзу1</b>				
479	464105,16	2236141,34	21,03	288° 22.47'
478	464111,79	2236121,38	27,14	286° 23.51'
477	464119,45	2236095,34	29,93	278° 10.89'
476	464123,71	2236065,71	50,74	273° 26.76'
475	464126,76	2236015,06	3,85	288° 57.16'
474	464128,01	2236011,42	139,07	79° 16.50'
480	464153,89	2236148,06	49,19	187° 51.10'

479	464105,16	2236141,34		
Площадь 2804 кв. метров				
В составе единого землепользования КН 61:28:0600015:370				
Границы использования 61:28:0600015:370/чзу1				
494	464775,15	2236823,27	19,15	270° 37.69'
493	464775,36	2236804,12	28,51	56° 37.99'
497	464791,04	2236827,93	16,56	196° 20.67'
494	464775,15	2236823,27		
Площадь 153 кв. метра				
Границы использования 61:28:0600015:370/чзу2				
500	464820,42	2236836,55	23,45	310° 33.37'
499	464835,67	2236818,73	31,20	251° 30.07'
498	464825,77	2236789,14	155,92	16° 20.28'
501	464975,39	2236833,00	1,09	89° 28.46'
502	464975,40	2236834,09	2,00	359° 42.81'
503	464977,40	2236834,08	0,49	270° 00.00'
504	464977,40	2236833,59	15,52	16° 21.37'
505	464992,29	2236837,96	48,84	90° 32.37'
506	464991,83	2236886,80	0,32	196° 11.35'
507	464991,52	2236886,71	1,50	269° 37.08'
508	464991,51	2236885,21	2,24	179° 29.30'
509	464989,27	2236885,23	0,82	89° 18.07'
510	464989,28	2236886,05	175,97	196° 20.28'
500	464820,42	2236836,55		
Площадь 7958 кв. м				
В составе единого землепользования с КН 61:28:0600015:184:				
Земельный участок КН 61:28:0600015:190				
Границы использования 61:28:0600015:184/чзу1				
512	465021,06	2236895,37	48,83	270° 34.49'
511	465021,55	2236846,54	1553,68	16° 20.40'
513	466512,47	2237283,65	107,25	61° 17.77'
514	466563,98	2237377,72	105,05	87° 52.34'
515	466567,88	2237482,70	181,76	241° 17.66'
516	466480,58	2237323,28	1520,96	196° 20.42'
512	465021,06	2236895,37		
Площадь 79043 кв. метров				
В составе единого землепользования с КН 61:28:0600015:246:				
Земельный участок КН 61:28:0600015:236				
Границы использования 61:28:0600015:246/чзу1				
514	466563,98	2237377,72	151,83	61° 17.77'
517	466636,90	2237510,89	53,52	179° 52.29'
518	466583,38	2237511,01	32,28	241° 17.93'
515	466567,88	2237482,70	105,05	267° 52.34'
514	466563,98	2237377,72		
Площадь 4326 кв. метра				

Земельный участок КН 61:28:0600015:232				
Границы использования 61:28:0600015:246/чзу2				
620	467786,06	2237741,69	49,14	271° 17.65'
619	467787,17	2237692,56	999,93	15° 54.00'
621	468748,84	2237966,50	51,05	89° 34.41'
622	468749,22	2238017,55	1001,89	195° 58.93'
620	467786,06	2237741,69		
Площадь 48308 кв. метров				
Земельный участок КН 61:28:0600015:232				
Границы использования 61:28:0600015:246/чзу3				
662	468749,70	2238863,39	5,98	359° 02.51'
656	468755,68	2238863,29	58,84	89° 33.70'
655	468756,13	2238922,13	5,48	180° 00.00'
663	468750,65	2238922,13	58,75	269° 04.40'
662	468749,70	2238863,39		
Площадь 337 кв. метров				
Земельный участок КН 61:28:0600015:230				
Границы использования 61:28:0600015:246/чзу4				
626	468767,79	2237971,90	1254,75	15° 54.02'
659	469974,53	2238315,66	105,73	180° 42.27'
660	469868,81	2238314,36	23,98	122° 54.88'
661	469855,78	2238334,49	1131,21	195° 58.94'
627	468768,30	2238023,02	51,12	269° 25.70'
626	468767,79	2237971,90		
Площадь 58416 кв. метров				
Земельный участок КН 61:28:0600015:230				
Границы использования 61:28:0600015:246/чзу5				
625	468767,46	2237938,05	30,28	06° 40.60'
664	468797,53	2237941,57	38,28	93° 02.37'
665	468795,50	2237979,80	28,81	195° 54.75'
626	468767,79	2237971,90	33,85	269° 26.48'
625	468767,46	2237938,05		
767	468780,23	2237961,05	5,20	273° 25.09'
768	468780,54	2237955,86	2,61	184° 50.19'
769	468777,94	2237955,64	5,32	94° 25.41'
766	468777,53	2237960,94		
771	468779,69	2237946,54	1,58	286° 35.68'
772	468780,14	2237945,03	2,00	196° 32.09'
773	468778,22	2237944,46	1,58	106° 35.68'
770	468777,77	2237945,97		
Площадь 1029 кв. метров				
Земельный участок КН 61:28:0600015:230				
Границы использования 61:28:0600015:246/чзу6				
627	468768,30	2238023,02	26,72	15° 57.96'
666	468793,99	2238030,37	445,94	90° 19.11'
629	468791,51	2238476,30	18,72	180° 25.70'

628	468772,79	2238476,16	453,16	269° 25.93'
627	468768,30	2238023,02		
Площадь 9978 кв. метров				
Земельный участок КН 61:28:0600015:227				
Границы использования 61:28:0600015:246/чзу7				
671	469871,43	2238338,97	19,83	279° 43.70'
670	469874,78	2238319,43	117,89	00° 40.53'
669	469992,66	2238320,82	3,28	15° 56.72'
672	469995,81	2238321,72	69,45	90° 26.23'
673	469995,28	2238391,17	29,63	228° 50.69'
674	469975,78	2238368,86	108,55	195° 59.02'
671	469871,43	2238338,97		
Площадь 4679 кв. метров				
Земельный участок КН 61:28:0600015:226				
Границы использования 61:28:0600015:246/чзу8				
676	470001,73	2238388,58	65,06	270° 22.19'
675	470002,15	2238323,52	389,93	15° 54.04'
677	470377,16	2238430,35	90,27	63° 53.34'
678	470416,89	2238511,41	48,05	149° 18.86'
679	470375,57	2238535,93	69,48	242° 38.52'
680	470343,64	2238474,22	109,51	195° 59.13'
681	470238,36	2238444,06	46,40	107° 04.09'
682	470224,74	2238488,42	6,59	17° 01.94'
683	470231,04	2238490,35	9,00	107° 03.91'
684	470228,40	2238498,95	19,00	197° 00.84'
685	470210,23	2238493,39	9,01	287° 02.79'
686	470212,87	2238484,78	7,42	17° 05.48'
687	470219,96	2238486,96	22,29	287° 05.14'
688	470226,51	2238465,65	28,29	194° 48.44'
689	470199,16	2238458,42	24,60	284° 53.36'
690	470205,48	2238434,65	193,34	195° 59.01'
691	470019,61	2238381,41	19,26	158° 08.93'
676	470001,73	2238388,58		
Площадь 24163 кв. метра				
Земельный участок КН 61:28:0600015:6:				
Границы использования 61:28:0600015:6/чзу1				
631	468771,82	2238590,52	51,90	86° 27.23'
632	468775,03	2238642,32	15,59	357° 27.75'
633	468790,60	2238641,63	51,65	270° 18.63'
630	468790,88	2238589,98	19,07	178° 22.62'
631	468771,82	2238590,52		
Площадь 897 кв. метров				
Границы использования 61:28:0600015:6/чзу2				
636	468773,94	2238788,25	24,43	78° 58.78'
637	468778,61	2238812,23	20,11	64° 52.48'
638	468787,15	2238830,44	2,79	31° 04.16'

639	468789,54	2238831,88	163,96	270° 19.07'
634	468790,45	2238667,92	11,24	179° 29.41'
635	468779,21	2238668,02	120,35	92° 30.58'
636	468773,94	2238788,25		
Площадь 2075 кв. метров				
Границы использования (61:28:0600015:6/чзу3)				
643	468794,82	2238914,79	19,79	324° 07.55'
642	468810,86	2238903,19	19,14	88° 26.57'
668	468811,38	2238922,32	16,54	180° 10.39'
644	468794,84	2238922,27	7,48	269° 50.80'
643	468794,82	2238914,79		
Площадь 218 кв. метров				
В составе единого землепользования с КН 61:28:0600015:186:				
Земельный участок КН 61:28:0600015:211				
Границы использования (61:28:0600015:186/чзу1)				
489	464317,22	2236509,99	50,42	348° 36.45'
488	464366,65	2236500,03	1,21	57° 05.68'
490	464367,31	2236501,05	207,35	61° 40.49'
491	464465,69	2236683,57	297,39	16° 20.43'
492	464751,07	2236767,24	44,16	56° 37.81'
493	464775,36	2236804,12	19,15	90° 37.69'
494	464775,15	2236823,27	355,89	196° 20.34'
495	464433,63	2236723,15	225,19	241° 40.46'
496	464326,78	2236524,92	17,73	237° 22.06'
489	464317,22	2236509,99		
Площадь 26198 кв. метров				
В составе единого землепользования с КН 61:28:0600015:169:				
Земельный участок КН 61:28:0600015:179				
Границы использования (61:28:0600015:169/чзу1)				
522	466581,87	2237691,18	9,00	359° 14.16'
523	466590,87	2237691,06	7,42	89° 18.30'
524	466590,96	2237698,48	21,09	359° 20.88'
525	466612,05	2237698,24	31,66	268° 50.49'
526	466611,41	2237666,59	34,03	357° 19.30'
527	466645,40	2237665,00	44,41	267° 25.91'
528	466643,41	2237620,63	102,83	241° 17.63'
521	466594,02	2237530,44	2,61	359° 46.82'
520	466596,63	2237530,43	47,10	349° 39.94'
519	466642,97	2237521,98	58,47	61° 18.02'
529	466671,05	2237573,27	1,65	89° 18.33'
530	466671,07	2237574,92	36,62	89° 28.08'
531	466671,41	2237611,54	29,13	89° 26.95'
532	466671,69	2237640,67	87,44	89° 36.80'
533	466672,28	2237728,11	101,61	89° 40.03'
534	466672,87	2237829,72	69,82	88° 16.09'
535	466674,98	2237899,51	53,55	87° 40.66'

536	466677,15	2237953,02	62,85	83° 42.36'
537	466684,04	2238015,49	79,10	87° 36.97'
538	466687,33	2238094,52	90,97	89° 53.95'
539	466687,49	2238185,49	12,80	86° 16.87'
540	466688,32	2238198,26	65,73	86° 17.55'
541	466692,57	2238263,85	28,31	90° 46.14'
542	466692,19	2238292,16	20,90	190° 25.05'
543	466671,63	2238288,38	21,49	190° 25.58'
544	466650,49	2238284,49	9,90	190° 24.81'
545	466640,75	2238282,70	3,39	194° 41.51'
546	466637,47	2238281,84	11,15	285° 55.87'
547	466640,53	2238271,12	33,43	184° 53.41'
548	466607,22	2238268,27	7,04	144° 15.24'
549	466601,51	2238272,38	10,37	194° 41.57'
550	466591,48	2238269,75	16,60	324° 14.49'
551	466604,95	2238260,05	38,00	04° 53.48'
552	466642,81	2238263,29	43,14	294° 00.25'
553	466660,36	2238223,88	49,80	279° 12.53'
554	466668,33	2238174,72	341,53	267° 25.43'
555	466652,98	2237833,54	49,41	178° 34.40'
556	466603,59	2237834,77	131,44	268° 46.76'
557	466600,79	2237703,36	9,77	179° 17.77'
558	466591,02	2237703,48	6,58	89° 12.98'
559	466591,11	2237710,06	9,00	179° 17.98'
560	466582,11	2237710,17	18,99	269° 16.55'
522	466581,87	2237691,18		
Площадь 28866 кв. метров				
Земельный участок КН 61:28:0600015:178				
Границы использования 61:28:0600015:169/чзу2				
567	466676,63	2237573,63	73,63	00° 00.00'
584	466750,26	2237573,63	13,69	270° 55.24'
585	466750,48	2237559,94	8,69	00° 00.00'
586	466759,17	2237559,94	18,45	90° 00.00'
587	466759,17	2237578,39	18,48	00° 00.00'
588	466777,65	2237578,39	63,13	90° 10.34'
589	466777,46	2237641,52	12,23	175° 52.46'
590	466765,26	2237642,40	81,10	158° 50.56'
591	466689,63	2237671,67	498,52	87° 31.55'
592	466711,15	2238169,73	58,73	93° 15.01'
593	466707,82	2238228,37	25,54	87° 49.39'
594	466708,79	2238253,89	6,44	184° 48.47'
595	466702,37	2238253,35	28,91	86° 41.29'
577	466704,04	2238282,21	21,43	247° 26.63'
576	466695,82	2238262,42	28,88	265° 48.58'
575	466693,71	2238233,62	49,43	266° 04.03'
574	466690,32	2238184,31	3,54	266° 06.63'



573	466690,08	2238180,78	13,00	270° 39.66'
596	466690,23	2238167,78	72,04	270° 39.60'
572	466691,06	2238095,74	43,01	267° 13.68'
597	466688,98	2238052,78	34,16	267° 13.88'
571	466687,33	2238018,66	70,82	264° 32.33'
570	466680,59	2237948,16	122,70	268° 47.70'
569	466678,01	2237825,49	214,06	269° 41.21'
568	466676,84	2237611,43	37,80	269° 40.90'
567	466676,63	2237573,63		
Площадь 18813 кв. метров				
Земельный участок КН 61:28:0600015:178				
Границы использования 61:28:0600015:169/чзу3				
605	466777,49	2237631,94	47,00	270° 10.24'
606	466777,63	2237584,94	652,70	00° 31.39'
607	467430,30	2237590,90	274,46	15° 53.98'
608	467694,26	2237666,09	83,92	287° 16.52'
609	467719,18	2237585,96	25,78	358° 57.33'
610	467744,96	2237585,49	0,09	90° 00.00'
611	467744,96	2237585,58	4,50	87° 42.56'
612	467745,14	2237590,08	1,41	87° 33.80'
613	467745,20	2237591,49	21,58	178° 57.87'
614	467723,62	2237591,88	79,44	107° 16.43'
615	467700,03	2237667,74	63,26	15° 53.96'
616	467760,87	2237685,07	48,92	92° 06.51'
617	467759,07	2237733,96	349,07	195° 58.99'
618	467423,49	2237637,84	646,03	180° 31.39'
605	466777,49	2237631,94		
Площадь 47521 кв. метр				
Земельный участок КН 61:28:0600015:273				
Границы использования 61:28:0600015:273/чзу1				
595	466702,37	2238253,35	28,91	86° 41.29'
577	466704,04	2238282,21	4,69	86° 41.88'
578	466704,31	2238286,89	9,36	55° 18.52'
579	466709,64	2238294,59	11,21	08° 21.68'
580	466720,73	2238296,22	5,06	222° 11.85'
598	466716,98	2238292,82	9,39	222° 16.91'
599	466710,03	2238286,50	32,64	267° 49.38'
600	466708,79	2238253,88	6,44	184° 43.15'
595	466702,37	2238253,35		
Площадь 269 кв. метров				
Земельный участок КН 61:28:0600015:22612				
Границы использования 61:28:0600015:22612/чзу1				
601	466627,16	2237518,78	3,87	357° 29.08'
602	466631,03	2237518,61	3,87	87° 37.95'
603	466631,19	2237522,48	3,87	177° 29.08'
604	466627,32	2237522,65	3,87	267° 37.95'

601	466627,16	2237518,78		
Площадь 15 кв. метров				
Земельный участок КН 61:28:0600015:121				
Границы использования 61:28:0600015:121/чзу1				
654	468780,38	2238922,22	21,59	270° 07.96'
667	468780,43	2238900,63	5,32	359° 53.53'
648	468785,75	2238900,62	12,61	90° 16.35'
647	468785,69	2238913,23	7,78	69° 56.10'
646	468788,36	2238920,54	1,71	95° 22.60'
645	468788,20	2238922,24	7,82	180° 08.79'
654	468780,38	2238922,22		
Площадь 129 кв. метров				
В составе единого землепользования с КН61:28:0600015:122:				
Земельный участок КН 61:28:0600015:118				
Границы использования 61:28:0600015:122/чзу1				
762	468795,97	2238865,55	1,56	78° 32.76'
763	468796,28	2238867,08	2,00	349° 01.66'
764	468798,24	2238866,70	1,56	258° 32.76'
765	468797,93	2238865,17	2,00	169° 01.66'
762	468795,97	2238865,55		
Площадь 3 кв. метра				
Земельный участок КН 61:28:0600015:119				
Границы использования 61:28:0600015:122/чзу2				
651	468758,51	2238871,05	44,60	359° 16.06'
650	468803,11	2238870,48	29,92	88° 05.06'
649	468804,11	2238900,38	18,36	179° 15.06'
648	468785,75	2238900,62	5,33	180° 06.44'
653	468780,42	2238900,61	20,70	179° 20.14'
652	468759,72	2238900,85	29,82	267° 40.49'
651	468758,51	2238871,05		
Площадь 1329 кв. метров				
Земельный участок КН 61:28:0600015:120				
Границы использования 61:28:0600015:122/чзу3				
766	468777,53	2237960,94	2,70	02° 19.97'
767	468780,23	2237961,05	5,20	273° 25.09'
768	468780,54	2237955,86	2,61	184° 50.19'
769	468777,94	2237955,64	5,32	94° 25.41'
766	468777,53	2237960,94		
Площадь 14 кв. метров				
Земельный участок КН 61:28:0600015:382				
Границы использования (61:28:0600015:382/чзу1)				
738	470466,41	2239478,17	143,98	284° 11.49'
731	470501,71	2239338,58	11,68	327° 22.25'
730	470511,55	2239332,28	152,82	104° 11.34'
739	470474,09	2239480,44	8,01	196° 27.97'

738	470466,41	2239478,17		
Площадь 1187 кв. метров				
Земельный участок КН 61:28:0600015:267				
Границы использования 61:28:0600015:267/чзу1				
721	470704,66	2238935,20	34,07	273° 22.93'
720	470706,67	2238901,19	28,46	60° 02.87'
740	470720,88	2238925,85	18,72	150° 02.32'
721	470704,66	2238935,20		
Площадь 266 кв. метров				
Земельный участок КН 61:28:0502901:72				
Границы использования 61:28:0502901:72/чзу1				
749	470056,96	2239927,40	8,50	291° 31.56'
750	470060,08	2239919,49	22,04	41° 22.59'
751	470076,62	2239934,06	148,94	22° 39.09'
752	470214,07	2239991,42	42,16	300° 34.05'
747	470235,51	2239955,12	8,08	22° 24.42'
748	470242,98	2239958,20	50,28	120° 34.13'
753	470217,41	2240001,49	157,22	202° 39.32'
754	470072,32	2239940,93	20,47	221° 22.53'
749	470056,96	2239927,40		
Площадь 1764 кв. метров				
Земельный участок КН 61:28:0091006:3				
Границы использования (61:28:0091006:3/чзу1)				
758	470001,29	2239873,74	4,79	292° 10.71'
757	470003,10	2239869,30	15,84	41° 23.40'
759	470014,98	2239879,77	14,96	203° 46.31'
758	470001,29	2239873,74		
Площадь 36 кв. метров				
Земельный участок КН 61:28:0000000:22724				
Границы использования (61:28:0000000:22724/чзу1)				
760	469981,57	2239860,96	7,98	309° 39.50'
761	469986,66	2239854,82	11,61	41° 22.02'
756	469995,37	2239862,49	8,34	114° 21.18'
755	469991,93	2239870,09	13,81	221° 23.33'
760	469981,57	2239860,96		
Площадь 101 кв. метр				

Информация о земельных участках полностью или частично попадающих в границы полосы отвода для строительства линейного объекта представлена в таблице № 5.

Таблица № 5

№ п/п	Кадастровый номер земельного участка	Местоположение (адрес)	Категория земель или вид разрешенного использования земельного участка	Площадь, необходимая для полосы отвода для строительства объектов (кв. метров)
1	2	3	4	5
		город Новочеркасск		9004
1	61:55:0010203 61:55:0010205	Ростовская область, г. Новочеркасск	земли населенных пунктов	3741
2	61:02:0000000:258 (61:02:0600002:305)	Ростовская область, г. Новочеркасск	земли промышленности, энергетики, транспорта, связи, радиовещания, телевидения, информатики, земли для обеспечения космической деятельности, земли обороны, безопасности и земли иного специального назначения	3
3	61:02:0000000:258 (61:02:0600002:309)	Ростовская область, г. Новочеркасск	земли промышленности, энергетики, транспорта, связи, радиовещания, телевидения, информатики, земли для обеспечения космической	29

1	2	3	4	5
			деятельности, земли обороны, безопасности и земли иного специального назначения	
4	61:02:0000000:258 (61:02:0600002:308)	Ростовская область, г. Новочеркасск	земли промышленности, энергетики, транспорта, связи, радиовещания, телевидения, информатики, земли для обеспечения космической деятельности, земли обороны, безопасности и земли иного специального назначения	13
5	61:55:0010203	Ростовская область, г. Новочеркасск	земли населенных пунктов	3297
6	61:55:0000000:1529	Ростовская область, г. Новочеркасск	земли населенных пунктов	1176
7	61:55:0000000:1529	Ростовская область, г. Новочеркасск	земли населенных пунктов	745
Аксайский район				396696
8	61:02:0600002:195 (61:02:0600002:197)	Ростовская область, Аксайский район, Грушевское сельское поселение	земли сельскохозяйственного назначения	53346
9	61:02:0000000:261 (61:02:0600002:111)	Ростовская область, Аксайский район, Грушевское сельское поселение	земли промышленности, энергетики, транспорта, связи, радиовещания, телевидения, информатики, земли для обеспечения космической деятельности, земли обороны,	3

1	2	3	4	5
			безопасности и земли иного специального назначения	
10	61:02:0600002:1239	Ростовская область, Аксайский район, Грушевское сельское поселение	земли сельскохозяйственного назначения	60939
11	61:02:0506601	Ростовская область, Аксайский район, Грушевское сельское поселение	земли сельскохозяйственного назначения	5274
12	61:02:0600002	Ростовская область, Аксайский район, Грушевское сельское поселение	земли сельскохозяйственного назначения	38330
13	61:02:0600002:368 (61:02:0600002:365)	Ростовская область, Аксайский район, Грушевское сельское поселение	земли сельскохозяйственного назначения	18009
14	61:02:0600002:368 (61:02:0600002:363)	Ростовская область, Аксайский район, Грушевское сельское поселение	земли сельскохозяйственного назначения	10436
15	61:02:0600002:368 (61:02:0600002:364)	Ростовская область, Аксайский район, Грушевское сельское поселение	земли сельскохозяйственного назначения	1061
16	61:02:0600002	Ростовская область, Аксайский район,	земли сельскохозяйственного назначения	1762

1	2	3	4	5
		Грушевское сельское поселение		
17	61:02:0600002:368 (61:02:0600002:367)	Ростовская область, Аксайский район, Грушевское сельское поселение	земли сельскохозяйственного назначения	7369
18	61:02:0600002	Ростовская область, Аксайский район, Грушевское сельское поселение	земли сельскохозяйственного назначения	5
19	61:02:0600002	Ростовская область, Аксайский район, Грушевское сельское поселение	земли сельскохозяйственного назначения	2743
20	61:02:0600002:368 (61:02:0600002:364)	Ростовская область, Аксайский район, Грушевское сельское поселение	земли сельскохозяйственного назначения	1387
21	61:02:0600002:368 (61:02:0600002:358)	Ростовская область, Аксайский район, Грушевское сельское поселение	земли сельскохозяйственного назначения	15160
22	61:02:0600002	Ростовская область, Аксайский район, Грушевское сельское поселение	земли сельскохозяйственного назначения	2365
23	61:02:0600002:19	Ростовская область, Аксайский район,	земли сельскохозяйственного назначения	2053

1	2	3	4	5
		Грушевское сельское поселение		
24	61:02:0600002:35	Ростовская область, Аксайский район, Грушевское сельское поселение	земли сельскохозяйственного назначения	12032
25	61:02:0600002:301	Ростовская область, Аксайский район, Грушевское сельское поселение	земли сельскохозяйственного назначения	6411
26	61:02:0600002:19	Ростовская область, Аксайский район, Грушевское сельское поселение	земли сельскохозяйственного назначения	39370
27	61:02:0600002:24 (61:02:0600002:490)	Ростовская область, Аксайский район, Грушевское сельское поселение	земли сельскохозяйственного назначения	8016
28	61:02:0600002:244 (61:02:0600002:237)	Ростовская область, Аксайский район, Грушевское сельское поселение	земли сельскохозяйственного назначения	19818
29	61:02:0600002	Ростовская область, Аксайский район, Грушевское сельское поселение	земли сельскохозяйственного назначения	650
30	61:02:0600002:244 (61:02:0600002:243)	Ростовская область, Аксайский район,	земли сельскохозяйственного назначения	15655



1	2	3	4	5
		Грушевское сельское поселение		
31	61:02:0600002	Ростовская область, Аксайский район, Грушевское сельское поселение	земли сельскохозяйственного назначения	7767
32	61:02:0600002:1241	Ростовская область, Аксайский район, Грушевское сельское поселение	земли сельскохозяйственного назначения	16015
33	61:02:0600002	Ростовская область, Аксайский район, Грушевское сельское поселение	земли сельскохозяйственного назначения	1322
34	61:02:0600002:1226	Ростовская область, Аксайский район, Грушевское сельское поселение	земли сельскохозяйственного назначения	31314
35	61:02:0600002:452 (61:02:0600002:1243)	Ростовская область, Аксайский район, Грушевское сельское поселение	земли сельскохозяйственного назначения	46
36	61:02:0600002	Ростовская область, Аксайский район, Грушевское сельское поселение	земли сельскохозяйственного назначения	216
37	61:02:0600002:452 (61:02:0600002:1243)	Ростовская область, Аксайский район,	земли сельскохозяйственного назначения	4

1	2	3	4	5
		Грушевское сельское поселение		
38	61:02:0600002:452 (61:02:0600002:1243)	Ростовская область, Аксайский район, Грушевское сельское поселение	земли сельскохозяйственного назначения	3
39	61:02:0600002	Ростовская область, Аксайский район, Грушевское сельское поселение	земли сельскохозяйственного назначения	17815
Октябрьский район Ростовской области				1213410
40	61:28:0600013	Ростовская область, Октябрьский район, Красюковское сельское поселение	земли сельскохозяйственного назначения	803
41	61:28:0600013:696	Ростовская область, Октябрьский район, Красюковское сельское поселение	земли сельскохозяйственного назначения	6635
42	61:28:0600013	Ростовская область, Октябрьский район, Красюковское сельское поселение	земли сельскохозяйственного назначения	3028
43	61:28:0600013:317 (61:28:0600013:153)	Ростовская область, Октябрьский район, Красюковское сельское поселение	земли сельскохозяйственного назначения	21171
44	61:28:0600013:319	Ростовская область,	земли сельскохозяйственного назначения	17862

1	2	3	4	5
	(61:28:0600013:336)	Октябрьский район, Красюковское сельское поселение	назначения	
45	61:28:0600013:319 (61:28:0600013:337)	Ростовская область, Октябрьский район, Красюковское сельское поселение	земли сельскохозяйственного назначения	7475
46	61:28:0600013	Ростовская область, Октябрьский район, Красюковское сельское поселение	земли сельскохозяйственного назначения	19732
47	61:28:0070201:61 (61:28:0070201:50)	Ростовская область, Октябрьский район, Красюковское сельское поселение	земли населенных пунктов	3
48	61:28:0070201:61 (61:28:0070201:49)	Ростовская область, Октябрьский район, Красюковское сельское поселение	земли населенных пунктов	3
49	61:28:0600013:453 (61:28:0600013:349)	Ростовская область, Октябрьский район, Красюковское сельское поселение	земли сельскохозяйственного назначения	44972
50	61:28:0070701:418 (61:28:0070701:419)	Ростовская область, Октябрьский район, Красюковское сельское поселение	земли сельскохозяйственного назначения	7828
51	61:28:0600013:743	Ростовская область,	земли сельскохозяйственного	38949

1	2	3	4	5
		Октябрьский район, Красюковское сельское поселение	назначения	
52	61:28:0600013	Ростовская область, Октябрьский район, Красюковское сельское поселение	земли сельскохозяйственного назначения	2337
53	61:28:0000000:37 (61:28:0600013:208)	Ростовская область, Октябрьский район, Красюковское сельское поселение	земли промышленности, энергетики, транспорта, связи, радиовещания, телевидения, информатики, земли для обеспечения космической деятельности, земли обороны, безопасности и земли иного специального назначения	3
54	61:28:0600013:453 (61:28:0600013:347)	Ростовская область, Октябрьский район, Красюковское сельское поселение	земли сельскохозяйственного назначения	65242
55	61:28:0600013	Ростовская область, Октябрьский район, Красюковское сельское поселение	земли сельскохозяйственного назначения	956
56	61:28:0600013:453 (61:28:0600013:345)	Ростовская область, Октябрьский район, Красюковское сельское поселение	земли сельскохозяйственного назначения	18378
57	61:28:0600013	Ростовская область,	земли сельскохозяйственного	1321

1	2	3	4	5
		Октябрьский район, Красюковское сельское поселение	назначения	
58	61:28:0600013:453 (61:28:0600013:346)	Ростовская область, Октябрьский район, Красюковское сельское поселение	земли сельскохозяйственного назначения	49161
59	61:28:0600013:672(2)	Ростовская область, Октябрьский район, Красюковское сельское поселение	земли сельскохозяйственного назначения	1835
60	61:28:0600013:453 (61:28:0600013:346)	Ростовская область, Октябрьский район, Красюковское сельское поселение	земли сельскохозяйственного назначения	1013
61	61:28:0600013	Ростовская область, Октябрьский район, Красюковское сельское поселение	земли сельскохозяйственного назначения	1168
62	61:28:0600013:453 (61:28:0600013:358)	Ростовская область, Октябрьский район, Красюковское сельское поселение	земли сельскохозяйственного назначения	46821
63	61:28:0600013	Ростовская область, Октябрьский район, Красюковское сельское поселение	земли сельскохозяйственного назначения	1170
64	61:28:0600013:607	Ростовская область,	земли сельскохозяйственного	46530

1	2	3	4	5
		Октябрьский район, Красюковское сельское поселение	назначения	
65	61:28:0600013	Ростовская область, Октябрьский район, Красюковское сельское поселение	земли сельскохозяйственного назначения	2481
66	61:28:0600013:607	Ростовская область, Октябрьский район, Красюковское сельское поселение	земли сельскохозяйственного назначения	168
67	61:28:0600013:453 (61:28:0600013:356)	Ростовская область, Октябрьский район, Красюковское сельское поселение	земли сельскохозяйственного назначения	44759
68	61:28:0000000:37 (61:28:0600013:207)	Ростовская область, Октябрьский район, Красюковское сельское поселение	земли промышленности, энергетики, транспорта, связи, радиовещания, телевидения, информатики, земли для обеспечения космической деятельности, земли обороны, безопасности и земли иного специального назначения	3
69	61:28:0600013	Ростовская область, Октябрьский район, Красюковское сельское поселение	земли сельскохозяйственного назначения	1413
70	61:28:0600013:459	Ростовская область,	земли сельскохозяйственного	9474

1	2	3	4	5
	(61:28:0600013:388)	Октябрьский район, Красюковское сельское поселение	назначения	
71	61:28:0600013:459 (61:28:0600013:392)	Ростовская область, Октябрьский район, Красюковское сельское поселение	земли сельскохозяйственного назначения	31671
72	61:28:0600013:459 (61:28:0600013:388)	Ростовская область, Октябрьский район, Красюковское сельское поселение	земли сельскохозяйственного назначения	1285
73	61:28:0600013	Ростовская область, Октябрьский район, Красюковское сельское поселение	земли сельскохозяйственного назначения	416
74	61:28:0600013:459 (61:28:0600013:387)	Ростовская область, Октябрьский район, Красюковское сельское поселение	земли сельскохозяйственного назначения	2973
75	61:28:0600013:521	Ростовская область, Октябрьский район, Красюковское сельское поселение	земли сельскохозяйственного назначения	9775
76	61:28:0600013	Ростовская область, Октябрьский район, Красюковское сельское поселение	земли сельскохозяйственного назначения	5
77	61:28:0600013:453	Ростовская область,	земли сельскохозяйственного	8113

1	2	3	4	5
	(61:28:0600013:372)	Октябрьский район, Красюковское сельское поселение	назначения	
78	61:28:0600014	Ростовская область, Октябрьский район, Коммунарское сельское поселение	земли сельскохозяйственного назначения	6418
79	61:28:0600014:317	Ростовская область, Октябрьский район, Коммунарское сельское поселение	земли сельскохозяйственного назначения	17498
80	61:28:0600014	Ростовская область, Октябрьский район, Коммунарское сельское поселение	земли сельскохозяйственного назначения	9033
81	61:28:0600014:473(61:28:0600 014:475)	Ростовская область, Октябрьский район, Коммунарское сельское поселение	земли сельскохозяйственного назначения	11420
82	61:28:0600014	Ростовская область, Октябрьский район, Коммунарское сельское поселение	земли сельскохозяйственного назначения	171
83	61:28:0600014:1469	Ростовская область, Октябрьский район, Коммунарское сельское поселение	земли сельскохозяйственного назначения	274
84	61:28:0600014:1470	Ростовская область,	земли сельскохозяйственного	35418



1	2	3	4	5
		Октябрьский район, Коммунарское сельское поселение	назначения	
85	61:28:0600014:1472	Ростовская область, Октябрьский район, Коммунарское сельское поселение	земли сельскохозяйственного назначения	447
86	61:28:0600014	Ростовская область, Октябрьский район, Коммунарское сельское поселение	земли сельскохозяйственного назначения	1612
87	61:28:0600014:82	Ростовская область, Октябрьский район, Коммунарское сельское поселение	земли сельскохозяйственного назначения	3711
88	61:28:0600014:355	Ростовская область, Октябрьский район, Коммунарское сельское поселение	земли сельскохозяйственного назначения	21628
89	61:28:0600014	Ростовская область, Октябрьский район, Коммунарское сельское поселение	земли сельскохозяйственного назначения	2314
90	61:28:0600014:401	Ростовская область, Октябрьский район, Коммунарское сельское поселение	земли сельскохозяйственного назначения	35300
91	61:28:0600014:39	Ростовская область,	земли сельскохозяйственного	129

1	2	3	4	5
		Октябрьский район, Коммунарское сельское поселение	назначения	
92	61:28:0600014:39	Ростовская область, Октябрьский район, Коммунарское сельское поселение	земли сельскохозяйственного назначения	2510
93	61:28:0600014	Ростовская область, Октябрьский район, Коммунарское сельское поселение	земли сельскохозяйственного назначения	1127
94	61:28:0600014:301	Ростовская область, Октябрьский район, Коммунарское сельское поселение	земли сельскохозяйственного назначения	21405
95	61:28:0600014	Ростовская область, Октябрьский район, Коммунарское сельское поселение	земли сельскохозяйственного назначения	1024
96	61:28:0600015:375(2)	Ростовская область, Октябрьский район, Коммунарское сельское поселение	земли сельскохозяйственного назначения	15719
97	61:28:0600015:331	Ростовская область, Октябрьский район, Коммунарское сельское поселение	земли сельскохозяйственного назначения	9743
98	61:28:0600015	Ростовская область,	земли сельскохозяйственного	8204

1	2	3	4	5
		Октябрьский район, Коммунарское сельское поселение	назначения	
99	61:28:0600015:307	Ростовская область, Октябрьский район, Коммунарское сельское поселение	земли сельскохозяйственного назначения	2870
100	61:28:0600015	Ростовская область, Октябрьский район, Коммунарское сельское поселение	земли сельскохозяйственного назначения	1312
101	61:28:0600015:123 (61:28:0600015:125)	Ростовская область, Октябрьский район, Коммунарское сельское поселение	земли сельскохозяйственного назначения	2804
102	61:28:0600015:307	Ростовская область, Октябрьский район, Коммунарское сельское поселение	земли сельскохозяйственного назначения	18036
103	61:28:0600015	Ростовская область, Октябрьский район, Коммунарское сельское поселение	земли сельскохозяйственного назначения	1601
104	61:28:0600015:186 (61:28:0600015:211)	Ростовская область, Октябрьский район, Коммунарское сельское поселение	земли сельскохозяйственного назначения	26198
105	61:28:0600015:370(1)	Ростовская область,	земли сельскохозяйственного	153

1	2	3	4	5
		Октябрьский район, Коммунарское сельское поселение	назначения	
106	61:28:0600015	Ростовская область, Октябрьский район, Коммунарское сельское поселение	земли сельскохозяйственного назначения	2862
107	61:28:0600015:370(1)	Ростовская область, Октябрьский район, Коммунарское сельское поселение	земли сельскохозяйственного назначения	7958
108	61:28:0600015	Ростовская область, Октябрьский район, Коммунарское сельское поселение	земли сельскохозяйственного назначения	1432
109	61:28:0600015:184 (61:28:0600015:190)	Ростовская область, Октябрьский район, Коммунарское сельское поселение	земли сельскохозяйственного назначения	79043
110	61:28:0600015:246 (61:28:0600015:236)	Ростовская область, Октябрьский район, Коммунарское сельское поселение	земли сельскохозяйственного назначения	4326
111	61:28:0600015	Ростовская область, Октябрьский район, Коммунарское сельское поселение	земли сельскохозяйственного назначения	813
112	61:28:0000000:22612(1)	Ростовская область,	земли промышленности,	15

1	2	3	4	5
		Октябрьский район, Коммунарское сельское поселение	энергетики, транспорта, связи, радиовещания, телевидения, информатики, земли для обеспечения космической деятельности, земли обороны, безопасности и земли иного специального назначения	
113	61:28:0600015:169 (61:28:0600015:179)	Ростовская область, Октябрьский район, Коммунарское сельское поселение	земли сельскохозяйственного назначения	28866
114	61:28:0600015	Ростовская область, Октябрьский район, Коммунарское сельское поселение	земли сельскохозяйственного назначения	3879
115	61:28:0600015	Ростовская область, Октябрьский район, Коммунарское сельское поселение	земли сельскохозяйственного назначения	495
116	61:28:0600015:169 (61:28:0600015:178)	Ростовская область, Октябрьский район, Коммунарское сельское поселение	земли сельскохозяйственного назначения	18813
117	61:28:0600015:273	Ростовская область, Октябрьский район, Коммунарское сельское поселение	земли сельскохозяйственного назначения	269
118	61:28:0600015:169	Ростовская область,	земли сельскохозяйственного	47521

1	2	3	4	5
	(61:28:0600015:178)	Октябрьский район, Коммунарское сельское поселение	назначения	
119	61:28:0600015	Ростовская область, Октябрьский район, Коммунарское сельское поселение	земли сельскохозяйственного назначения	1317
120	61:28:0600015:246 (61:28:0600015:232)	Ростовская область, Октябрьский район, Коммунарское сельское поселение	земли сельскохозяйственного назначения	48308
121	61:28:0600015:246 (61:28:0600015:232)	Ростовская область, Октябрьский район, Коммунарское сельское поселение	земли сельскохозяйственного назначения	337
122	61:28:0600015	Ростовская область, Октябрьский район, Коммунарское сельское поселение	земли сельскохозяйственного назначения	13079
123	61:28:0600015:122 (61:28:0600015:118)	Ростовская область, Октябрьский район, Коммунарское сельское поселение	земли промышленности, энергетики, транспорта, связи, радиовещания, телевидения, информатики, земли для обеспечения космической деятельности, земли обороны, безопасности и земли иного специального назначения	3
124	61:28:0600015:122	Ростовская область,	земли промышленности,	1329

1	2	3	4	5
	(61:28:0600015:119)	Октябрьский район, Коммунарское сельское поселение	энергетики, транспорта, связи, радиовещания, телевидения, информатики, земли для обеспечения космической деятельности, земли обороны, безопасности и земли иного специального назначения	
125	61:28:0600015:121	Ростовская область, Октябрьский район, Коммунарское сельское поселение	земли промышленности, энергетики, транспорта, связи, радиовещания, телевидения, информатики, земли для обеспечения космической деятельности, земли обороны, безопасности и земли иного специального назначения	129
126	61:28:0600015:6(3)	Ростовская область, Октябрьский район, Коммунарское сельское поселение	земли сельскохозяйственного назначения	897
127	61:28:0600015:6(1)	Ростовская область, Октябрьский район, Коммунарское сельское поселение	земли сельскохозяйственного назначения	2075
128	61:28:0600015:6(1)	Ростовская область, Октябрьский район, Коммунарское сельское поселение	земли сельскохозяйственного назначения	218
129	61:28:0600015:246	Ростовская область,	земли сельскохозяйственного	58416

1	2	3	4	5
	(61:28:0600015:230)	Октябрьский район, Коммунарское сельское поселение	назначения	
130	61:28:0600015:246 (61:28:0600015:230)	Ростовская область, Октябрьский район, Коммунарское сельское поселение	земли сельскохозяйственного назначения	1029
131	61:28:0600015:122 (61:28:0600015:120)	Ростовская область, Октябрьский район, Коммунарское сельское поселение	земли промышленности, энергетики, транспорта, связи, радиовещания, телевидения, информатики, земли для обеспечения космической деятельности, земли обороны, безопасности и земли иного специального назначения	14
138	61:28:0600015	Ростовская область, Октябрьский район, Коммунарское сельское поселение	земли сельскохозяйственного назначения	2196
139	61:28:0600015	Ростовская область, Октябрьский район, Коммунарское сельское поселение	земли сельскохозяйственного назначения	56565
140	61:28:0600015	Ростовская область, Октябрьский район, Коммунарское сельское поселение	земли населенных пунктов	7846
141	61:28:0600015:267	Ростовская область,	земли сельскохозяйственного	266



1	2	3	4	5
		Октябрьский район, Коммунарское сельское поселение	назначения	
142	61:28:0600015:382	Ростовская область, Октябрьский район, Коммунарское сельское поселение	земли населенных пунктов	1187
143	61:28:0600015	Ростовская область, Октябрьский район, Коммунарское сельское поселение	земли населенных пунктов	3951
144	61:28:0502901	Ростовская область, Октябрьский район, Коммунарское сельское поселение	земли населенных пунктов	328
145	61:28:0502901:72	Ростовская область, Октябрьский район, Коммунарское сельское поселение	земли населенных пунктов	1764
146	61:28:0502901	Ростовская область, Октябрьский район, Коммунарское сельское поселение	земли населенных пунктов	115
147	61:28:0091006	Ростовская область, Октябрьский район, Коммунарское сельское поселение	земли населенных пунктов	539
148	61:28:0091006:3	Ростовская область,	земли населенных пунктов	36

1	2	3	4	5
		Октябрьский район, Коммунарское сельское поселение		
149	61:28:0000000:22724	Ростовская область, Октябрьский район, Коммунарское сельское поселение	земли населенных пунктов	101
по территории г. Новочеркасск, Аксайского и Октябрьского районов:				1619110

В проекте межевания территории установлены границы охранных зон проектируемого газопровода, ВЛ-10 кВ, кабеля связи и кабеля электрохимической защиты, установлена санитарно-защитная зона проектируемой площадки газораспределительной станции (ГРС) и охранного крана ГРС.

В соответствии с нижеперечисленными Правилами установлены зоны с особыми условиями использования территории (охранные зоны):

Правила охраны магистральных трубопроводов устанавливают охранные зоны вдоль трасс трубопроводов – в виде участка земли, ограниченного условными линиями, проходящими в 25 м от оси трубопровода с каждой стороны,

Правила охраны электрических сетей напряжением свыше 1000 вольт устанавливают охранные зоны для линии напряжением до 20 кВ – в виде земельного участка и воздушного пространства, ограниченного вертикальными плоскостями, отстоящими по обе стороны линии от крайних проводов при неотклоненном их положении на расстоянии 10 м,

Правила охраны электрических сетей устанавливают охранные зоны в размере площадки над кабелем по 1 м с каждой стороны от крайнего кабеля,

Правила охраны линий и сооружений связи Российской Федерации устанавливают охранные зоны для подземных кабельных линий – в виде участка земли вдоль этих линий, определяемых параллельными прямыми, отстоящими от трассы подземного кабеля не менее чем на 2 м. с каждой стороны.

Каталог координат поворотных точек границ охранной зоны проектируемого линейного объекта «Реконструкция ГРС Шахты-2 в Ростовском УМГ» приведен в таблице № 6.

Таблица № 6

№ точки	X	Y
Участок 1		
1	445627,20	2230039,32
2	445644,13	2230020,58
3	445885,57	2230023,79
4	445926,05	2229951,03
5	446108,56	2229793,00
6	446442,59	2229022,74
7	446644,58	2228459,35
8	446866,44	2228252,68
9	446943,92	2227314,94
10	447182,08	2226727,12
11	447935,93	2226739,30
12	448295,00	2227263,56
13	448398,19	2227430,37
14	448750,35	2227609,60
15	448760,28	2227627,40
16	449040,83	2227582,75

17	449191,03	2227703,45
18	449328,43	2227670,86
19	449697,31	2227503,07
20	449821,62	2227285,00
21	450300,89	2227363,92
22	450366,79	2227579,70
23	450546,29	2227740,83
24	450660,01	2227766,78
25	450961,33	2227741,41
26	450993,79	2227703,12
27	451396,64	2227788,73
28	453012,74	2228838,51
29	453214,68	2228966,89
30	453952,01	2229351,67
31	455275,45	2229687,18
32	455391,80	2229720,96
33	455395,08	2230115,03
34	459899,20	2232489,89
35	459898,31	2232569,36
36	460047,06	2232719,74
37	460058,25	2232833,08
38	460708,78	2233347,78
39	461918,83	2234425,24
40	462909,78	2235118,25
41	462967,96	2235208,90
42	463151,09	2235286,56
43	464060,23	2235921,79
44	464127,46	2235976,76
45	464164,85	2236174,27
46	464372,40	2236498,06
47	464469,72	2236678,60
48	466516,47	2237278,68
49	466674,75	2237567,73
50	466694,64	2237567,73
51	466694,64	2237617,73
52	466645,12	2237617,73
53	466482,55	2237320,84
54	464435,61	2236720,70
55	464329,28	2236523,44
56	464117,53	2236193,09
57	464081,72	2236003,95
58	464030,05	2235961,69
59	463126,75	2235330,54
60	462934,22	2235248,90
61	462873,03	2235153,57

62	461887,77	2234464,53
63	460676,62	2233386,09
64	460010,57	2232859,12
65	459999,04	2232742,30
66	459848,07	2232589,68
67	459848,86	2232519,87
68	455345,33	2230145,32
69	455342,12	2229758,60
70	455262,33	2229735,43
71	453934,05	2229398,71
72	453189,66	2229010,23
73	452985,70	2228880,57
74	451377,18	2227835,71
75	451012,61	2227758,24
76	450986,12	2227789,51
77	450656,46	2227817,26
78	450522,53	2227786,69
79	450323,03	2227607,61
80	450262,14	2227408,21
81	449847,82	2227339,99
82	449732,74	2227541,88
83	449344,70	2227718,39
84	449178,78	2227757,74
85	449026,79	2227635,62
86	448733,62	2227682,27
87	448714,10	2227647,25
88	448363,03	2227468,58
89	448253,09	2227290,85
90	447909,28	2226788,88
91	447215,55	2226777,67
92	446993,12	2227326,65
93	446914,68	2228276,08
94	446687,54	2228487,65
95	446489,11	2229041,14
96	446149,90	2229823,34
97	445965,45	2229983,05
98	445914,74	2230074,18
99	445666,07	2230070,88
100	445664,30	2230072,84
1	445627,20	2230039,32
Площадь 1389836 кв. м.		
Участок 2		
101	466754,41	2237617,73
102	466754,87	2237567,73
103	467429,83	2237573,90

104	467493,95	2237591,45
105	470387,81	2238420,29
106	470494,92	2238627,39
107	470662,31	2238540,25
108	470703,54	2238619,51
109	470659,18	2238642,59
110	470641,03	2238607,70
111	470473,54	2238694,89
112	470353,30	2238462,42
113	467480,47	2237639,60
114	467422,89	2237623,83
101	466754,41	2237617,73
Площадь 211738 кв. метров		

Каталог координат поворотных точек границ охранной зоны проектируемой ВЛ – 10 кВ приведен в таблице № 7.

Таблица № 7

№ точки	X	Y
Участок 1		
1	445305,58	2230135,29
2	445307,15	2230115,35
3	445316,41	2230116,08
4	445434,40	2230135,50
5	445541,22	2230140,85
6	445580,71	2230118,07
7	445687,62	2230121,46
8	445711,07	2230071,17
9	445813,25	2230074,68
10	445856,28	2230065,73
11	445877,67	2230027,97
12	445903,08	2229983,73
13	445929,64	2229947,50
14	445955,18	2229906,19
15	445997,33	2229870,27
16	446009,15	2229865,87
17	446016,13	2229884,61
18	446007,62	2229887,78
19	445970,54	2229919,38
20	445946,24	2229958,68
21	445919,87	2229994,66
22	445895,05	2230037,88
23	445869,21	2230083,47
24	445814,97	2230094,75
25	445723,61	2230091,61

26	445700,17	2230141,87
27	445585,77	2230138,24
28	445546,10	2230161,11
29	445432,27	2230155,42
30	445314,00	2230135,95
1	445305,58	2230135,29
Площадь 17016 кв. метров		
Участок 2		
31	466547,22	2238296,68
32	466555,26	2238290,89
33	466603,46	2238256,17
34	466650,78	2238256,55
35	466696,74	2238227,00
36	466699,14	2238174,73
37	466677,27	2237669,35
38	466689,39	2237625,90
39	466708,66	2237631,28
40	466697,39	2237671,67
41	466719,16	2238174,76
42	466716,24	2238238,23
43	466656,59	2238276,59
44	466609,84	2238276,22
45	466566,95	2238307,12
46	466558,91	2238312,91
31	466547,22	2238296,68
Площадь 15640 кв. метров		
Участок 3		
47	469981,00	2239865,73
48	469994,11	2239850,63
49	470003,20	2239858,52
50	470042,70	2239893,42
51	470080,92	2239927,19
52	470126,47	2239946,20
53	470172,61	2239965,45
54	470210,72	2239981,36
55	470232,99	2239943,65
56	470259,69	2239898,44
57	470286,39	2239853,24
58	470313,08	2239808,04
59	470339,78	2239762,83
60	470366,48	2239717,63
61	470393,18	2239672,42
62	470419,31	2239628,18
63	470431,19	2239581,09
64	470443,43	2239532,61

65	470455,66	2239484,13
66	470467,90	2239435,65
67	470480,14	2239387,17
68	470492,37	2239338,69
69	470504,61	2239290,21
70	470515,81	2239245,83
71	470517,60	2239193,43
72	470519,43	2239139,97
73	470521,25	2239086,50
74	470523,08	2239033,03
75	470524,91	2238979,56
76	470526,74	2238926,09
77	470528,56	2238872,58
78	470530,63	2238823,49
79	470502,86	2238775,31
80	470467,63	2238714,18
81	470497,62	2238697,70
82	470502,74	2238694,82
83	470512,54	2238712,25
84	470507,33	2238715,18
85	470495,15	2238721,87
86	470520,19	2238765,32
87	470550,86	2238818,53
88	470548,55	2238873,34
89	470546,72	2238926,77
90	470544,90	2238980,24
91	470543,07	2239033,71
92	470541,24	2239087,18
93	470539,42	2239140,65
94	470537,59	2239194,12
95	470535,72	2239248,65
96	470524,00	2239295,11
97	470511,76	2239343,59
98	470499,53	2239392,07
99	470487,29	2239440,55
100	470475,06	2239489,03
101	470462,82	2239537,51
102	470450,58	2239585,99
103	470438,00	2239635,86
104	470410,40	2239682,59
105	470383,70	2239727,80
106	470357,00	2239773,00
107	470330,31	2239818,21
108	470303,61	2239863,41
109	470276,91	2239908,62



110	470250,21	2239953,82
111	470219,09	2240006,52
112	470164,91	2239983,91
113	470118,77	2239964,65
114	470070,16	2239944,37
115	470029,46	2239908,41
116	469990,03	2239873,57
47	469981,00	2239865,73
Площадь 33217 кв. м.		

Каталог координат поворотных точек границ охранной зоны проектируемых кабелей связи приведен в таблице № 8.

Таблица № 8

№ точки	X	Y
Участок 1		
1	445745,94	2230040,94
2	445745,99	2230036,94
3	445894,32	2230038,91
4	445937,87	2229960,63
5	445974,05	2229929,31
6	445960,63	2229913,36
7	446002,82	2229877,50
8	446011,82	2229873,42
9	446013,47	2229877,06
10	446004,98	2229880,91
11	445966,25	2229913,83
12	445979,65	2229929,76
13	445941,03	2229963,20
14	445896,65	2230042,94
1	445745,94	2230040,94
Площадь 1492 кв. метра		
Участок 2		
15	445804,59	2229686,75
16	445905,44	2229677,39
17	446014,33	2229868,59
18	446010,85	2229870,57
19	445903,24	2229681,61
20	445804,95	2229690,73
15	445804,59	2229686,75
Площадь 1275 кв. метров		
Участок 3		
21	466697,79	2237626,32
22	466697,79	2237622,13
23	466704,86	2237622,13

24	466704,86	2237630,39
25	466773,49	2237630,39
26	466773,49	2237627,93
27	466777,51	2237627,94
28	466777,59	2237596,93
29	467433,28	2237604,24
30	467690,58	2237677,93
31	467719,18	2237585,96
32	467745,43	2237585,48
33	467745,50	2237589,48
34	467722,14	2237589,90
35	467693,23	2237682,85
36	467432,70	2237608,23
37	466781,58	2237600,98
38	466781,50	2237631,96
39	466777,49	2237631,94
40	466777,49	2237634,39
41	466700,86	2237634,39
42	466700,86	2237626,32
21	466697,79	2237626,32
Площадь 4671 кв. метров		
Участок 4		
43	470597,43	2238662,85
44	470624,54	2238593,07
45	470680,26	2238562,83
46	470681,04	2238531,74
47	470685,04	2238531,84
48	470684,20	2238565,24
49	470627,73	2238595,89
50	470601,83	2238662,57
51	470611,26	2238679,95
52	470613,95	2238678,48
53	470615,88	2238681,98
54	470609,66	2238685,39
43	470597,43	2238662,85
Площадь 788 кв. метров		

Каталог координат поворотных точек границ охранной зоны проектируемого кабеля электрохимической защиты приведен в таблице № 9.

Таблица № 9

№ точки	X	Y
Участок 1		
1	445785,19	2229736,03

2	445815,28	2229672,83
3	445817,09	2229673,69
4	445804,15	2229700,85
5	445820,38	2229686,47
6	445904,55	2229678,55
7	446013,37	2229869,04
8	446011,64	2229870,03
9	445903,45	2229680,66
10	445821,22	2229688,40
11	445801,95	2229705,48
12	445787,00	2229736,89
1	445785,19	2229736,03
Площадь 792 кв. метра		
Участок 2		
13	466661,97	2237587,73
14	466663,96	2237587,53
15	466664,64	2237594,39
16	466696,42	2237594,39
17	466696,42	2237629,52
18	466761,40	2237629,52
19	466761,40	2237629,22
20	466761,40	2237627,55
21	466767,32	2237627,55
22	466767,32	2237595,72
23	466798,65	2237595,72
24	466798,65	2237593,15
25	466800,65	2237593,15
26	466800,65	2237597,72
27	466769,32	2237597,72
28	466769,32	2237629,55
29	466764,02	2237629,55
30	466764,02	2237631,52
31	466763,40	2237631,52
32	466763,40	2237633,04
33	466682,01	2237666,72
34	466686,72	2237824,23
35	466684,17	2237826,63
36	466682,79	2237825,17
37	466684,69	2237823,39
38	466679,97	2237665,40
39	466761,40	2237631,70
40	466761,40	2237631,52
41	466694,42	2237631,52
42	466694,42	2237596,39
43	466662,83	2237596,39

13	466661,97	2237587,73
Площадь 934 кв. метра		
Участок 3		
44	470616,03	2238908,81
45	470650,05	2238906,58
46	470622,64	2238709,17
47	470624,62	2238708,89
48	470652,05	2238906,45
49	470685,88	2238904,23
50	470686,01	2238906,22
51	470616,16	2238910,81
44	470616,03	2238908,81
Площадь 539 кв. м		

Каталог координат поворотных точек границ санитарно-защитной зоны проектируемой площадки газораспределительной станции (ГРС) и охранного крана ГРС приведен в таблице № 10.

Таблица № 10

№ точки	X	Y
1	470115,73	2238409,86
2	470122,97	2238368,62
3	470140,61	2238330,65
4	470167,37	2238298,62
5	470201,47	2238274,55
6	470240,61	2238260,07
7	470282,17	2238256,16
8	470323,37	2238263,09
9	470361,39	2238280,40
10	470393,68	2238306,94
11	470417,93	2238341,02
12	470436,96	2238359,61
13	470460,03	2238372,86
14	470485,67	2238379,95
15	470512,27	2238380,43
16	470538,71	2238363,76
17	470566,74	2238349,93
18	470626,34	2238331,37
19	470688,49	2238325,54
20	470750,50	2238332,70
21	470809,69	2238352,54
22	470863,49	2238384,20
23	470909,57	2238426,31
24	470945,95	2238477,05
25	470986,64	2238540,01

26	471010,45	2238611,09
27	471015,90	2238685,85
28	471002,64	2238759,63
29	470971,51	2238827,83
30	470924,44	2238886,17
31	470864,38	2238931,02
32	470798,50	2238967,01
33	470740,60	2238990,08
34	470680,99	2239008,64
35	470618,84	2239014,47
36	470556,83	2239007,31
37	470497,64	2238987,47
38	470443,84	2238955,80
39	470397,76	2238913,69
40	470361,39	2238862,96
41	470325,08	2238808,75
42	470301,35	2238747,98
43	470291,32	2238683,52
44	470295,47	2238618,41
45	470294,27	2238605,39
46	470289,00	2238593,43
47	470280,22	2238583,76
48	470268,81	2238577,37
49	470227,60	2238569,98
50	470189,70	2238552,20
51	470157,67	2238525,24
52	470133,69	2238490,91
53	470119,39	2238451,57
1	470115,73	2238409,86
Площадь 456126 кв. метров		

Используемые сокращения:

ГРС – газораспределительная станция;

ВЛ – воздушная линия;

ЭХЗ – кабель электрохимической защиты;

КН – кадастровый номер земельного участка;

СЗЗ – санитарно-защитная зона.

Начальник управления  
документационного обеспечения  
Правительства Ростовской области



Т.А. Родионченко