



ПРАВИТЕЛЬСТВО РОСТОВСКОЙ ОБЛАСТИ

ПОСТАНОВЛЕНИЕ

от 29.12.2016 № 897

г. Ростов-на-Дону

**Об утверждении основной
части проекта планировки и проекта
межевания территории размещения автомобильной
дороги общего пользования регионального значения
г. Азов – с. Александровка – ст. Староминская (до границы
Краснодарского края) на участке км 57 + 000 – 71 + 000 в Азовском районе**

Во исполнение статьи 45 Градостроительного кодекса Российской Федерации, на основании распоряжения Правительства Ростовской области от 02.11.2016 № 567 «О разработке проекта планировки и проекта межевания территории размещения автомобильной дороги общего пользования регионального значения г. Азов – с. Александровка – ст. Староминская (до границы Краснодарского края) на участке км 57 + 000 – 71 + 000 в Азовском районе» Правительство Ростовской области **п о с т а н о в л я е т**:

1. Утвердить основную часть проекта планировки территории размещения автомобильной дороги общего пользования регионального значения г. Азов – с. Александровка – ст. Староминская (до границы Краснодарского края) на участке км 57 + 000 – 71 + 000 в Азовском районе в следующем составе:

1.1. Схема размещения автомобильной дороги общего пользования регионального значения г. Азов – с. Александровка – ст. Староминская (до границы Краснодарского края) на участке км 57 + 000 – 71 + 000 в Азовском районе согласно приложению № 1.

1.2. Схема зоны планируемого размещения автомобильной дороги общего пользования регионального значения г. Азов – с. Александровка – ст. Староминская (до границы Краснодарского края) на участке км 57 + 000 – 71 + 000 в Азовском районе согласно приложению № 2.

1.3. Положения о размещении автомобильной дороги общего пользования регионального значения г. Азов – с. Александровка – ст. Староминская (до границы Краснодарского края) на участке км 57 + 000 – 71 + 000 в Азовском районе согласно приложению № 3.

2. Утвердить проект межевания территории размещения автомобильной дороги общего пользования регионального значения г. Азов – с. Александровка – ст. Староминская (до границы Краснодарского края) на участке км 57 + 000 – 71 + 000 в Азовском районе в следующем составе:

2.1. Чертежи межевания территории размещения автомобильной дороги общего пользования регионального значения г. Азов – с. Александровка – ст. Староминская (до границы Краснодарского края) на участке км 57 + 000 – 71 + 000 в Азовском районе согласно приложению № 4.

2.2. Пояснительная записка к проекту межевания территории размещения автомобильной дороги общего пользования регионального значения г. Азов – с. Александровка – ст. Староминская (до границы Краснодарского края) на участке км 57 + 000 – 71 + 000 в Азовском районе согласно приложению № 5.

3. Настоящее постановление вступает в силу со дня его официального опубликования.

4. Контроль за выполнением настоящего постановления возложить на министра строительства, архитектуры и территориального развития Ростовской области Безуглова Н.В.

Губернатор
Ростовской области

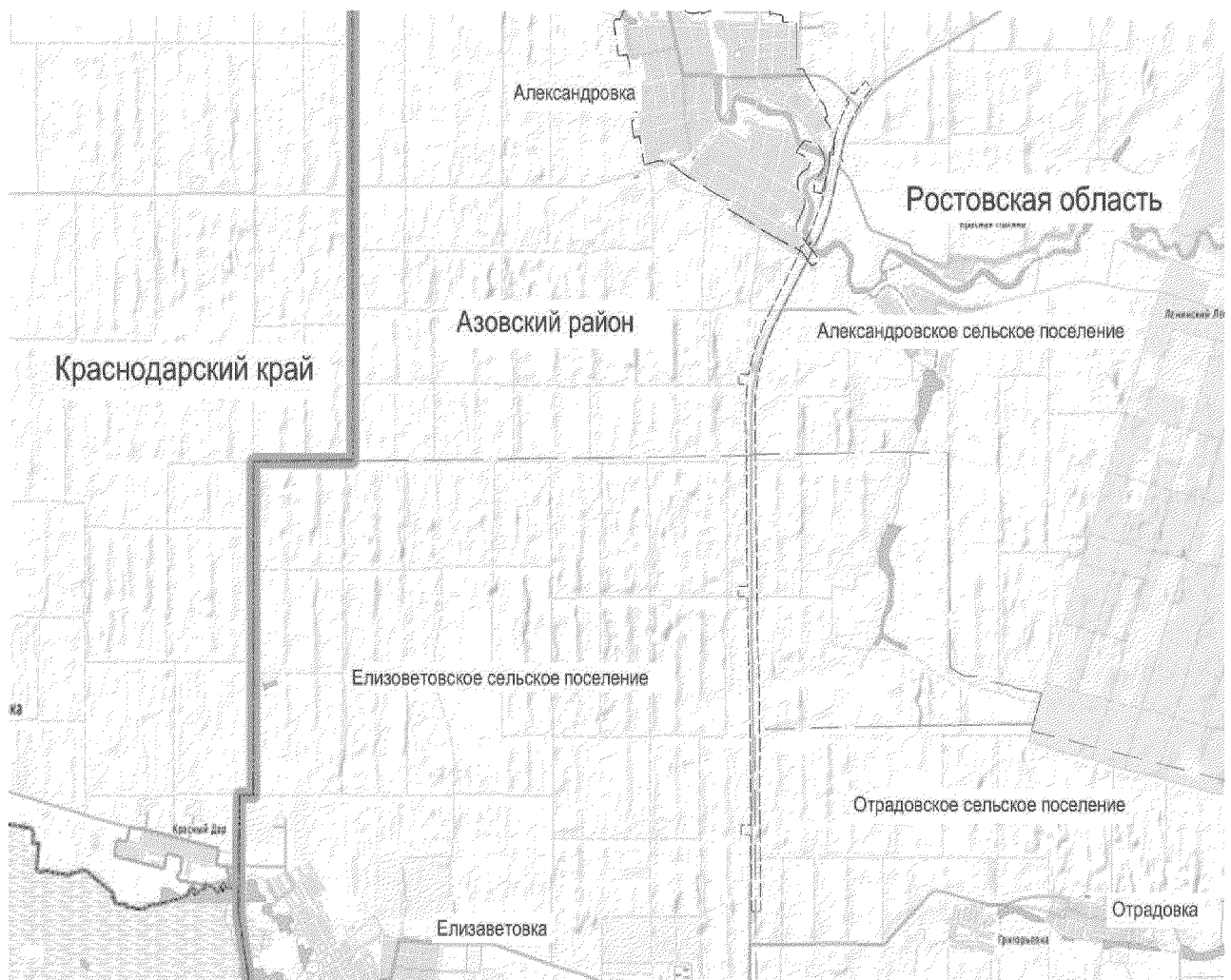


В.Ю. Голубев

Постановление вносит
министерство строительства,
архитектуры и территориального
развития Ростовской области

Приложение № 1
к постановлению
Правительства
Ростовской области
от 29.12.2016 № 897

СХЕМА
размещения автомобильной дороги
общего пользования регионального значения
г. Азов – с. Александровка – ст. Староминская (до границы
Краснодарского края) на участке км 57 + 000 – 71 + 000 в Азовском районе



Условные обозначения:



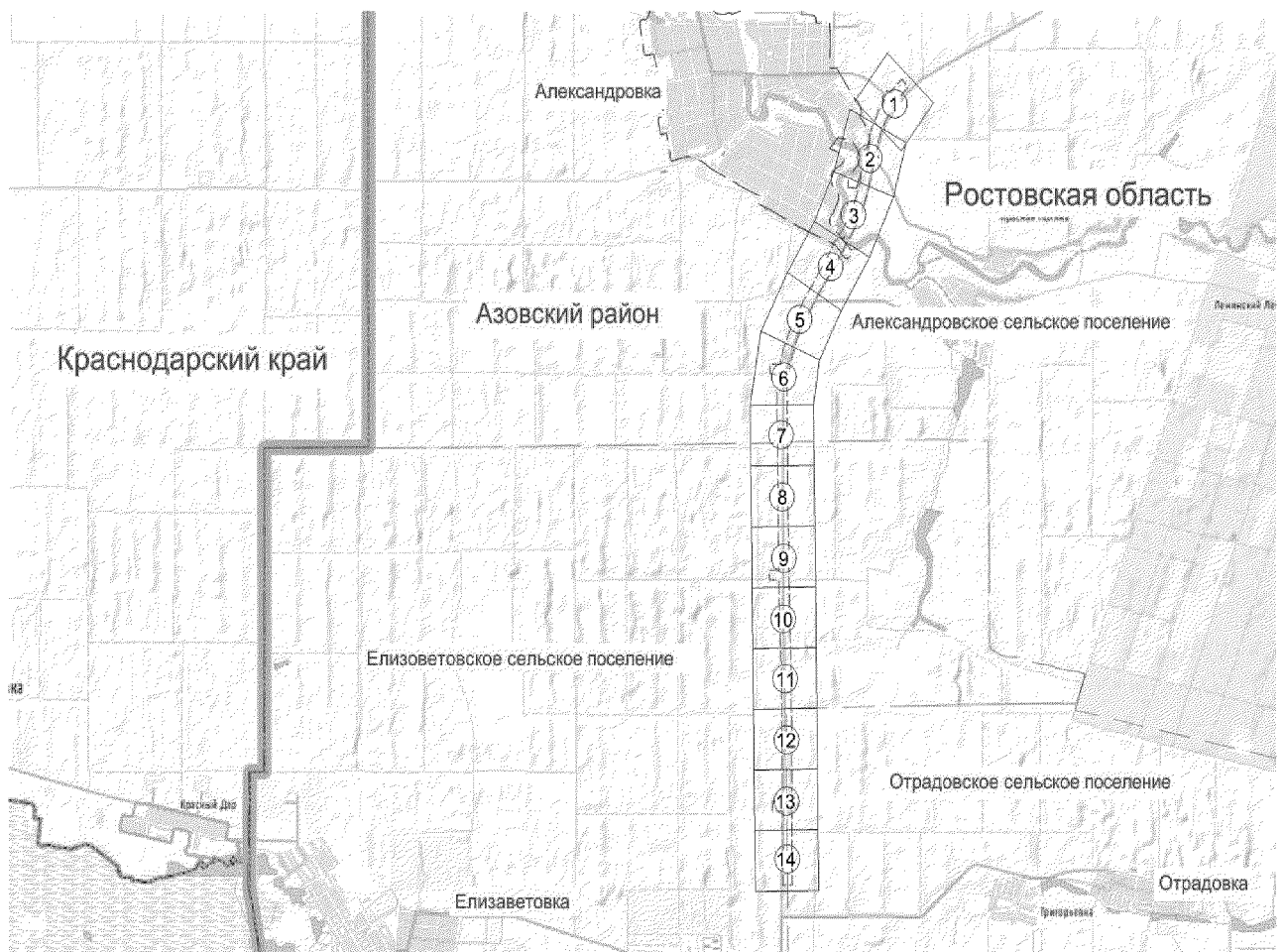
– граница разработки проекта планировки территории.


Начальник управления
документационного обеспечения
Правительства Ростовской области

Т.А. Родионченко

Приложение № 2
к постановлению
Правительства
Ростовской области
от 29.12.2016 № 897

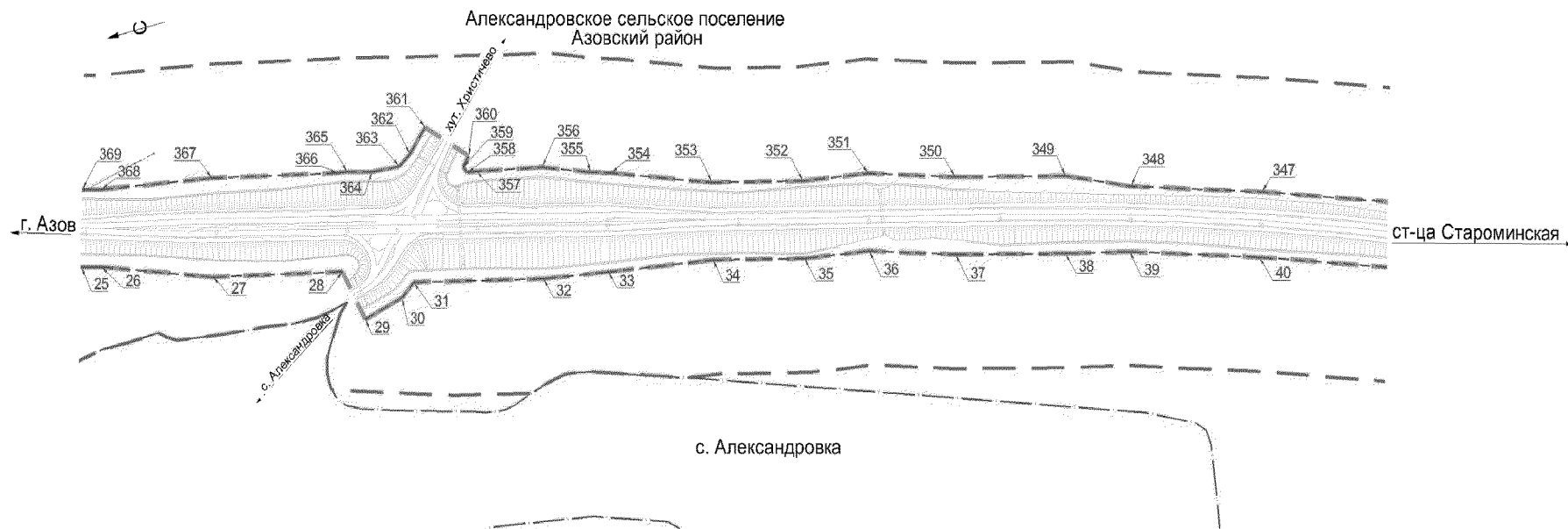
СХЕМА
зоны планируемого размещения автомобильной
дороги общего пользования регионального значения
г. Азов – с. Александровка – ст. Староминская (до границы
Краснодарского края) на участке км 57 + 000 – 71 + 000 в Азовском районе





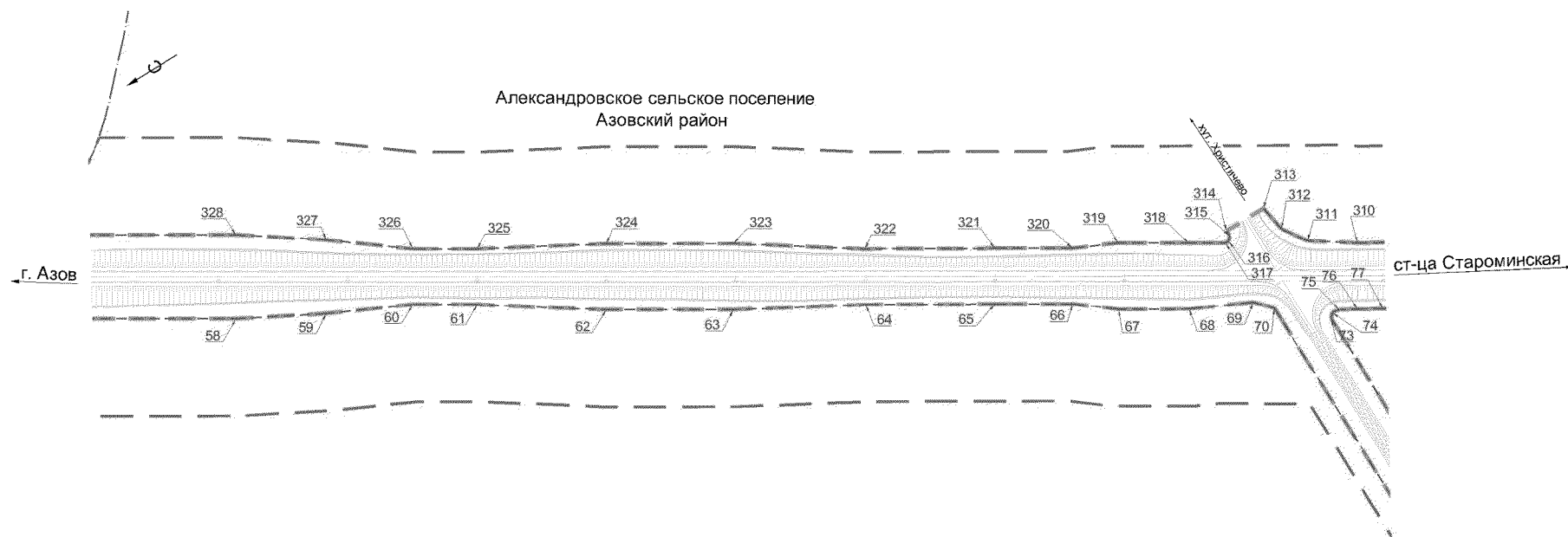
Условные обозначения:

- — граница разработки проекта планировки;
- . - . - — граница зоны планируемого размещения линейного объекта;
- — граница населенного пункта;
- — красная линия – граница территории для размещения линейного объекта.



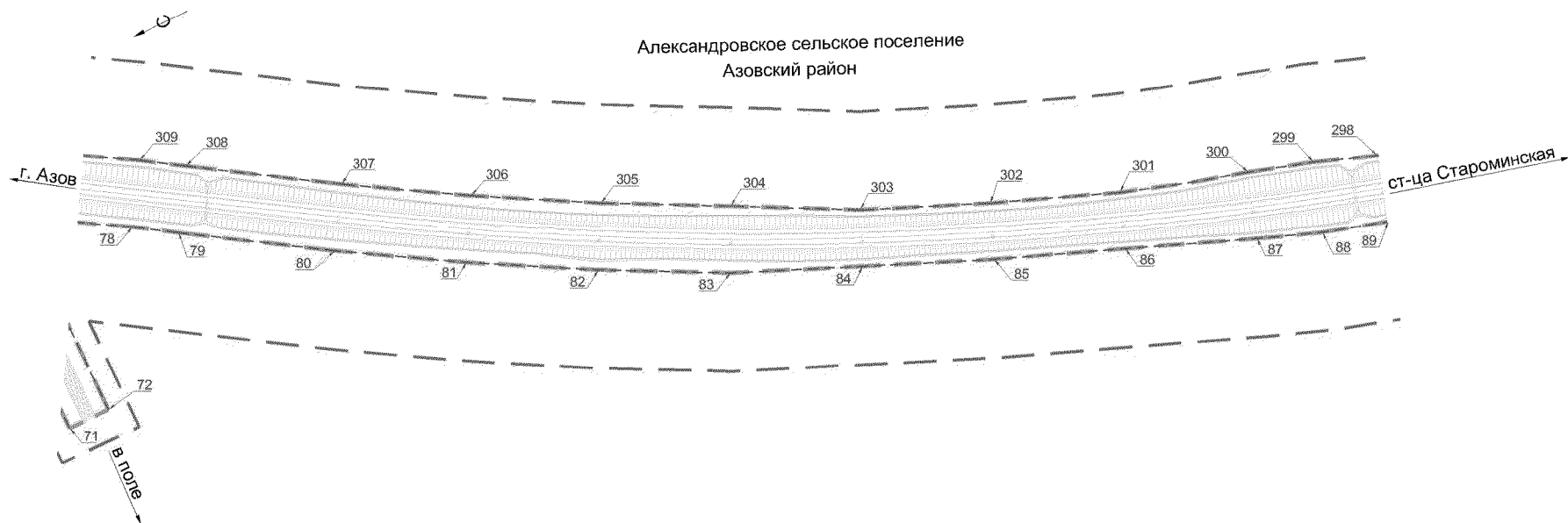
Условные обозначения:

- — граница разработки проекта планировки;
- . - . - — граница зоны планируемого размещения линейного объекта;
- — граница населенного пункта;
- — красная линия – граница территории для размещения линейного объекта.



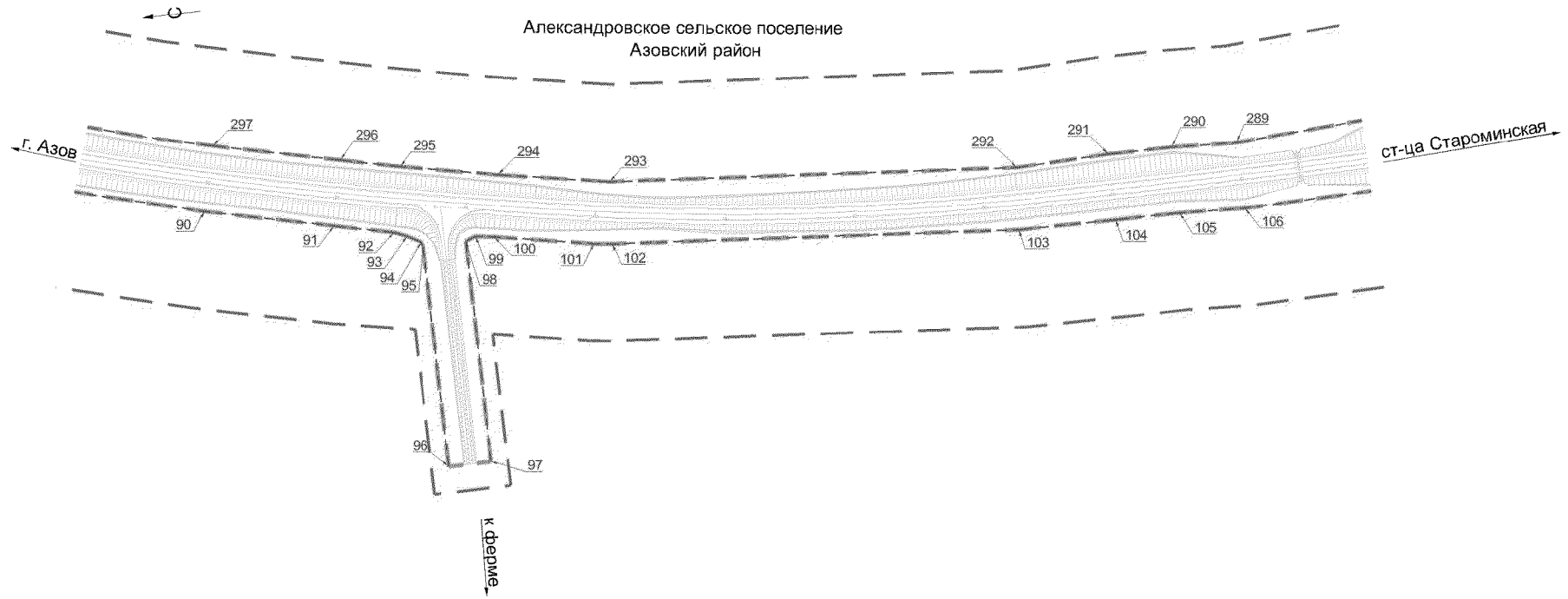
Условные обозначения:

- — граница разработки проекта планировки;
- — граница зоны планируемого размещения линейного объекта;
- — красная линия – граница территории для размещения линейного объекта;
- — граница населенного пункта.







Условные обозначения:

- граница разработки проекта планировки;
- граница зоны планируемого размещения линейного объекта;
- красная линия – граница территории для размещения линейного объекта.



Условные обозначения:

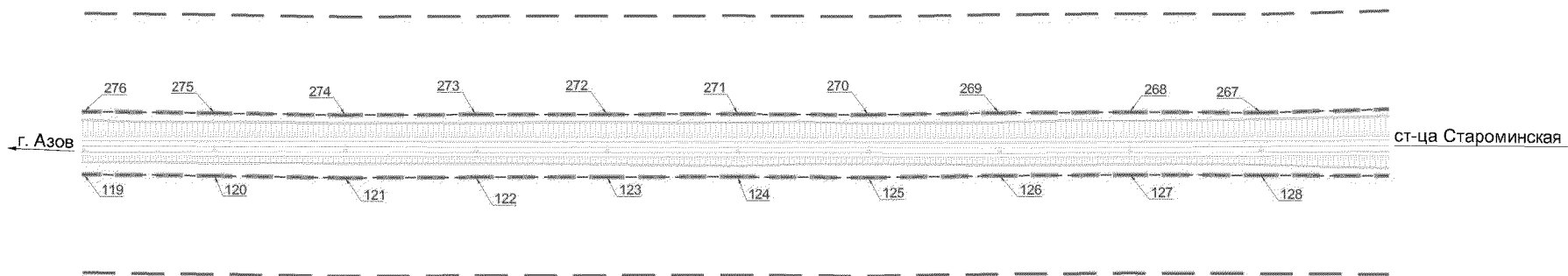
-  — граница разработки проекта планировки;
-  — граница зоны планируемого размещения линейного объекта;
-  — красная линия – граница территории для размещения линейного объекта.






Условные обозначения:

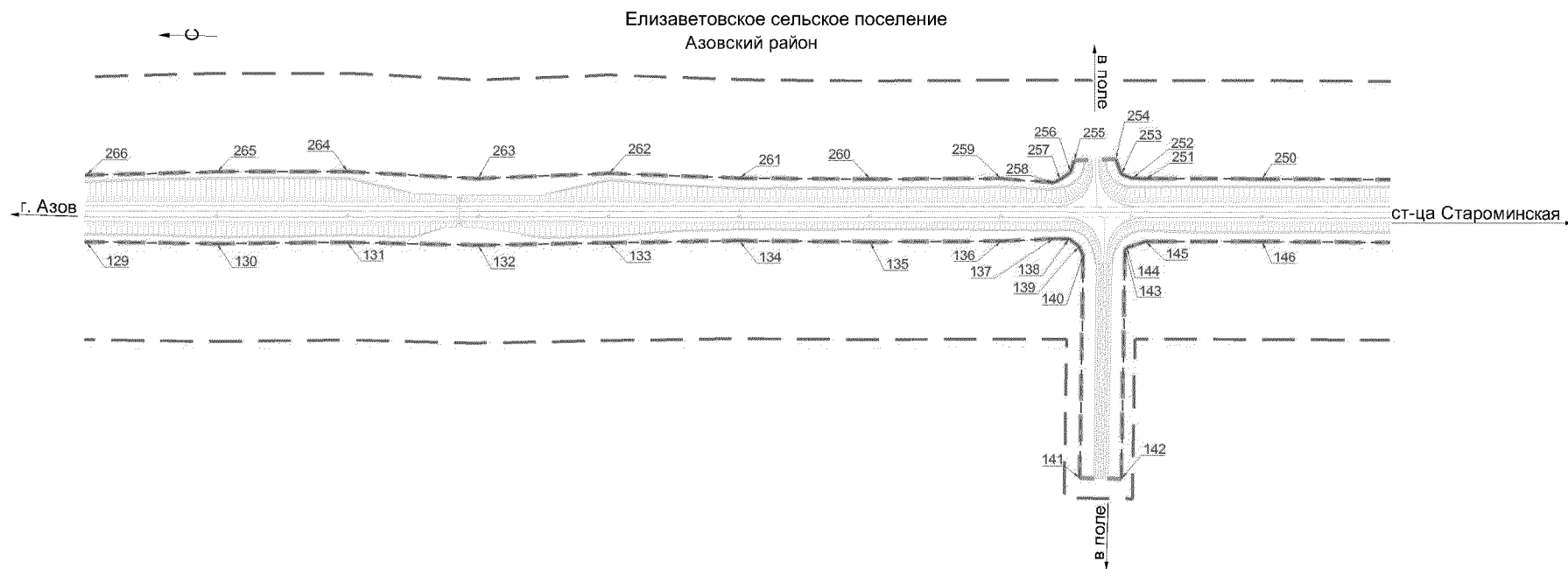
- граница разработки проекта планировки;
- граница муниципальных образований;
- граница зоны планируемого размещения линейного объекта;
- красная линия – граница территории для размещения линейного объекта.

Елизаветовское сельское поселение
Азовский район



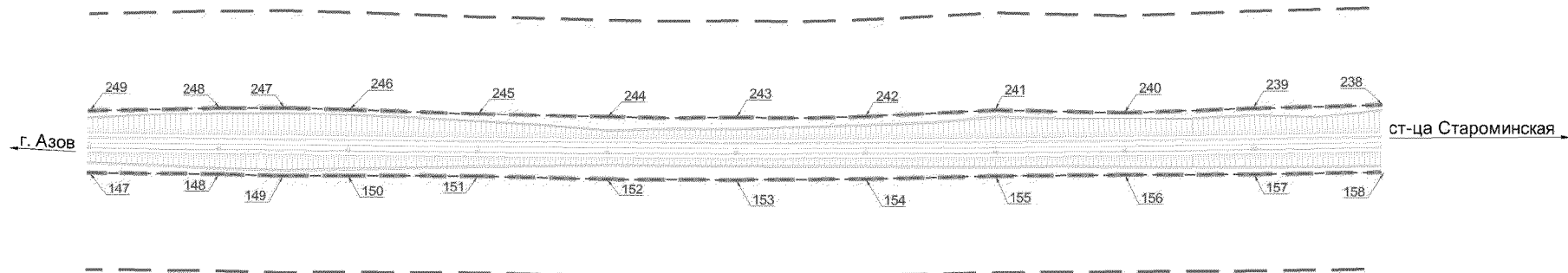
Условные обозначения:

-  — граница разработки проекта планировки;
-  — граница зоны планируемого размещения линейного объекта;
-  — красная линия – граница территории для размещения линейного объекта.



е

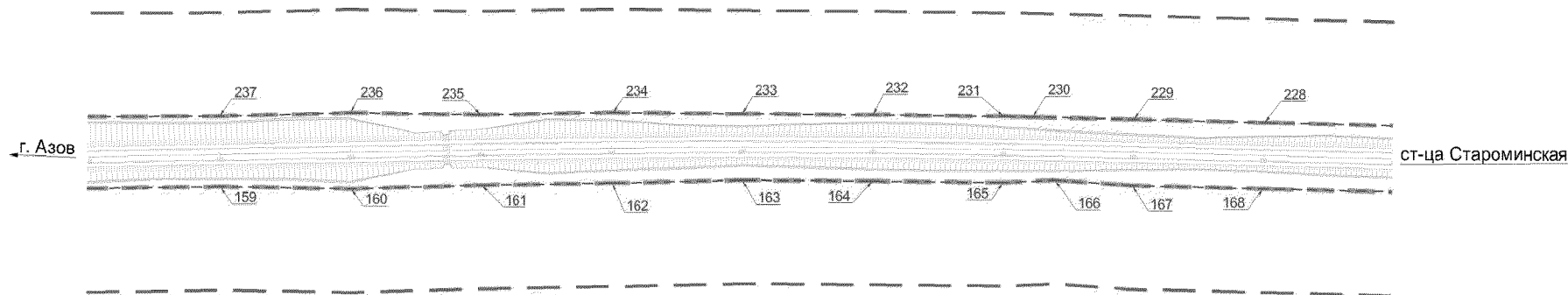
Елизаветовское сельское поселение
Азовский район



Условные обозначения:

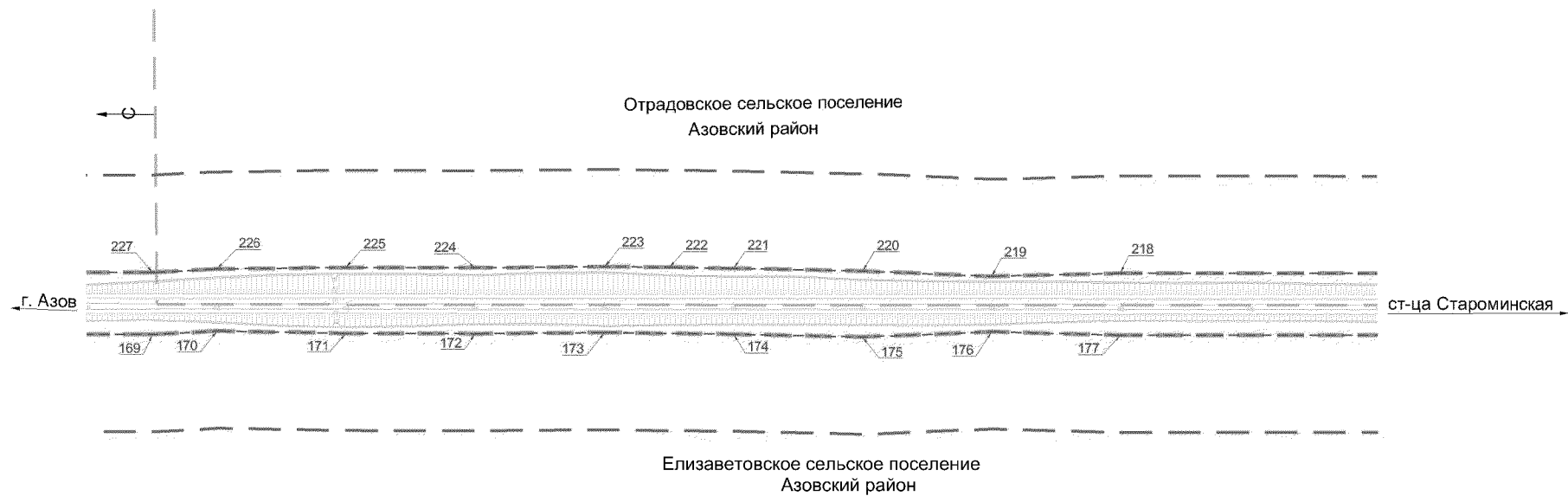
- граница разработки проекта планировки;
- граница зоны планируемого размещения линейного объекта;
- красная линия – граница территории для размещения линейного объекта.

Елизаветовское сельское поселение
Азовский район



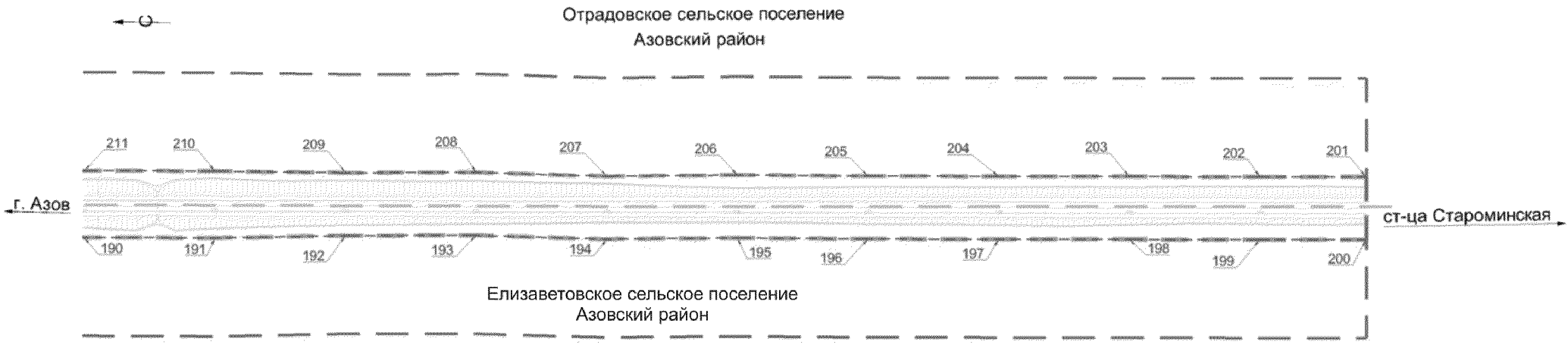
Условные обозначения:

- граница разработки проекта планировки;
- граница зоны планируемого размещения линейного объекта;
- красная линия – граница территории для размещения линейного объекта.







Условные обозначения:

- граница разработки проекта планировки;
- граница муниципальных образований;
- граница зоны планируемого размещения линейного объекта;
- красная линия – граница территории для размещения линейного объекта.



Условные обозначения:

-  — граница разработки проекта планировки;
-  — граница муниципальных образований;
-  — граница зоны планируемого размещения линейного объекта;
-  — красная линия – граница территории для размещения линейного объекта.

Начальник управления
документационного обеспечения
Правительства Ростовской области



Т.А. Родионченко

ПОЛОЖЕНИЯ
о размещении автомобильной дороги
общего пользования регионального значения
г. Азов – с. Александровка – ст. Староминская (до границы
Краснодарского края) на участке км 57 + 000 – 71 + 000 в Азовском районе

1. Общие положения

Целью разработки проекта планировки территории является обеспечение работ по реконструкции автомобильной дороги общего пользования регионального значения г. Азов – с. Александровка – ст. Староминская (до границы Краснодарского края) на участке км 57 + 000 – 71 + 000 в Азовском районе.

Основными задачами проекта планировки являются:

установление границ зоны планируемого размещения автомобильной дороги общего пользования регионального значения г. Азов – с. Александровка – ст. Староминская (до границы Краснодарского края) на участке км 57 + 000 – 71 + 000 в Азовском районе;

установление красных линий – границ территории для размещения автомобильной дороги общего пользования регионального значения г. Азов – с. Александровка – ст. Староминская (до границы Краснодарского края) на участке км 57 + 000 – 71 + 000 в Азовском районе.

2. Положения о размещении линейного объекта

На основании существующей градостроительной ситуации, информации из государственного кадастра недвижимости, планируемых параметров объекта капитального строительства в проекте планировки определены границы зоны размещения автомобильной дороги общего пользования регионального значения г. Азов – с. Александровка – ст. Староминская (до границы Краснодарского края) на участке км 57 + 000 – 71 + 000 в Азовском районе.

Каталог координат поворотных точек границ зоны планируемого размещения автомобильной дороги общего пользования регионального значения г. Азов – с. Александровка – ст. Староминская (до границы Краснодарского края) на участке км 57 + 000 – 71 + 000 в Азовском районе приведен в таблице № 1.

Таблица № 1

№ точки	X	Y	Длина (метров)	Дирекционный угол
1	2	3	4	5
1	373046,81	1380177,03		
			101,11	224°51'9"
2	372975,13	1380105,71		
			66,08	226°23'41"
3	372929,56	1380057,87		
			12,43	221°22'59"
4	372920,23	1380049,65		
			3,75	129°44'35"
5	372917,83	1380052,53		
			66,66	220°18'26"
6	372866,99	1380009,41		
			30,56	225°48'17"
7	372845,69	1379987,50		
			8,28	227°13'51"
8	372840,06	1379981,42		
			16,79	277°20'55"
9	372842,21	1379964,77		
			16,41	299°7'35"
10	372850,20	1379950,43		
			31,58	307°22'7"
11	372869,37	1379925,33		
			40	217°22'7"
12	372837,58	1379901,05		
			14,31	127°22'7"
13	372828,89	1379912,43		
			24,43	135°22'9"
14	372811,51	1379929,59		
			15,17	142°45'37"
15	372799,44	1379938,76		
			8,93	170°56'40"
16	372790,61	1379940,17		
			83,2	219°12'14"
17	372726,14	1379887,58		
			87,84	213°35'40"
18	372652,98	1379838,98		
			37,77	209°22'33"
19	372620,07	1379820,45		
			116,35	211°21'53"
20	372520,72	1379759,90		
			80,86	200°12'57"

1	2	3	4	5
21	372444,84	1379731,95		
			54,81	201°59'59"
22	372394,02	1379711,42		
			104,57	202°44'27"
23	372297,58	1379671,00		
			101,38	199°27'31"
24	372201,99	1379637,23		
			98,43	196°2'1"
25	372107,38	1379610,04		
			15,44	194°28'33"
26	372092,43	1379606,18		
			85,51	198°11'31"
27	372011,20	1379579,48		
			99,13	191°52'34"
28	371914,19	1379559,08		
			36	254°12'33"
29	371904,40	1379524,44		
			31,22	166°54'1"
30	371873,99	1379531,52		
			13,45	145°23'16"
31	371862,91	1379539,16		
			99,71	192°27'56"
32	371765,56	1379517,64		
			49,83	188°41'52"
33	371716,30	1379510,10		
			80,3	188°17'43"
34	371636,84	1379498,52		
			70,26	193°2'12"
35	371568,39	1379482,67		
			49,93	188°15'8"
36	371518,98	1379475,50		
			65,74	195°53'1"
37	371455,75	1379457,51		
			84,13	193°26'26"
38	371373,93	1379437,96		
			49,54	192°28'44"
39	371325,56	1379427,25		
			99,05	195°58'11"
40	371230,33	1379400,00		
			99,11	197°43'29"
41	371135,93	1379369,83		
			99,12	199°55'12"
42	371042,73	1379336,06		
			99,06	202°10'32"

1	2	3	4	5
43	370951,00	1379298,67		
			99,49	207°47'56"
44	370863,00	1379252,27		
			50,07	205°11'48"
45	370817,69	1379230,95		
			49,62	204°57'9"
46	370772,70	1379210,02		
			99	205°56'53"
47	370683,68	1379166,70		
			98,99	209°41'54"
48	370597,70	1379117,66		
			99,52	211°26'36"
49	370512,79	1379065,74		
			4,4	206°17'36"
50	370508,85	1379063,80		
			98,2	210°23'26"
51	370424,14	1379014,12		
			47,02	215°48'28"
52	370386,01	1378986,61		
			47,44	220°15'44"
53	370349,81	1378955,95		
			29,7	211°41'34"
54	370324,54	1378940,35		
			5,82	294°59'31"
55	370327,00	1378935,07		
			38	204°56'53"
56	370292,55	1378919,05		
			35,47	209°34'3"
57	370261,69	1378901,54		
			113,4	211°41'34"
58	370165,21	1378841,97		
			70,27	208°25'20"
59	370103,41	1378808,52		
			66,97	205°42'2"
60	370043,06	1378779,48		
			49,78	211°41'34"
61	370000,70	1378753,32		
			100,08	213°59'0"
62	369917,71	1378697,38		
			98,24	211°40'23"
63	369834,11	1378645,80		
			101,99	209°30'13"
64	369745,35	1378595,58		
			99,95	211°27'59"

1	2	3	4	5
65	369660,10	1378543,41		
			60,07	211°36'37"
66	369608,95	1378511,92		
			35,71	218°2'32"
67	369580,82	1378489,92		
			54,6	211°36'37"
68	369534,33	1378461,30		
			49,83	205°48'0"
69	369489,46	1378439,61		
			16,61	226°36'26"
70	369478,05	1378427,54		
			185,53	269°45'58"
71	369477,29	1378242,01		
			33	179°45'58"
72	369444,29	1378242,14		
			155,14	89°45'58"
73	369444,92	1378397,29		
			4,89	130°58'35"
74	369441,71	1378400,98		
			5,7	189°55'4"
75	369436,10	1378400,00		
			14,28	210°2'28"
76	369423,74	1378392,85		
			19,84	210°46'57"
77	369406,69	1378382,70		
			44,54	210°14'8"
78	369368,21	1378360,27		
			35,54	212°34'34"
79	369338,26	1378341,13		
			119,91	211°58'17"
80	369236,55	1378277,64		
			100,89	210°26'14"
81	369149,56	1378226,53		
			100,85	208°37'25"
82	369061,04	1378178,22		
			100,91	206°42'3"
83	368970,89	1378132,88		
			100,88	202°30'12"
84	368877,69	1378094,27		
			100,65	202°23'52"
85	368784,63	1378055,92		
			100,62	200°40'40"
86	368690,50	1378020,39		
			100,72	201°3'3"

1	2	3	4	5
87	368596,50	1377984,21		
			50,16	199°56'3"
88	368549,35	1377967,11		
			50,89	196°9'6"
89	368500,47	1377952,95		
			100,83	195°16'35"
90	368403,20	1377926,39		
			100,82	193°8'9"
91	368305,02	1377903,48		
			46,88	192°51'23"
92	368259,32	1377893,05		
			10,25	203°15'2"
93	368249,91	1377889,00		
			11,54	209°33'3"
94	368239,87	1377883,31		
			3,91	248°39'10"
95	368238,44	1377879,66		
			170,89	270°9'1"
96	368238,89	1377708,78		
			33	180°9'1"
97	368205,89	1377708,69		
			171,2	90°9'1"
98	368205,44	1377879,89		
			8,45	160°22'30"
99	368197,48	1377882,73		
			14,39	188°28'22"
100	368183,25	1377880,61		
			77,39	190°38'58"
101	368107,20	1377866,30		
			13,65	187°30'16"
102	368093,66	1377864,52		
			314,8	184°45'42"
103	367779,94	1377838,39		
			74,92	180°52'6"
104	367705,03	1377837,25		
			49,77	180°31'41"
105	367655,26	1377836,79		
			50,57	182°43'18"
106	367604,74	1377834,39		
			100,39	179°0'55"
107	367504,37	1377836,12		
			50,14	176°30'49"
108	367454,33	1377839,17		
			50,04	177°16'56"

1	2	3	4	5
109	367404,34	1377841,54		
			99,96	179°8'25"
110	367304,39	1377843,04		
			99,99	178°57'53"
111	367204,42	1377844,85		
			99,74	179°39'17"
112	367104,68	1377845,45		
			100,01	179°50'33"
113	367004,67	1377845,72		
			100,02	179°30'18"
114	366904,66	1377846,58		
			100,02	179°2'23"
115	366804,65	1377848,26		
			100,02	178°46'54"
116	366704,65	1377850,39		
			49,95	178°33'33"
117	366654,72	1377851,64		
			49,92	181°6'30"
118	366604,81	1377850,68		
			100,12	179°3'23"
119	366504,71	1377852,33		
			99,97	180°2'31"
120	366404,73	1377852,25		
			100,03	180°16'43"
121	366304,70	1377851,77		
			100,03	179°8'27"
122	366204,68	1377853,27		
			99,99	179°17'10"
123	366104,70	1377854,51		
			99,99	179°17'11"
124	366004,72	1377855,76		
			100,02	179°45'48"
125	365904,70	1377856,17		
			100,16	178°35'12"
126	365804,56	1377858,64		
			99,97	178°58'25"
127	365704,61	1377860,43		
			99,99	179°38'6"
128	365604,62	1377861,07		
			100	179°38'17"
129	365504,63	1377861,70		
			100,06	179°55'13"
130	365404,57	1377861,84		
			99,92	178°24'47"

1	2	3	4	5
131	365304,69	1377864,61		
			100,1	180°22'7"
132	365204,59	1377863,96		
			100,11	177°57'35"
133	365104,55	1377867,53		
			99,94	178°14'20"
134	365004,66	1377870,60		
			99,99	179°32'31"
135	364904,67	1377871,40		
			100,12	178°45'40"
136	364804,58	1377873,56		
			40,5	176°22'1"
137	364764,17	1377876,13		
			11,7	179°24'21"
138	364752,46	1377876,25		
			9,49	215°54'16"
139	364744,78	1377870,69		
			7,97	246°9'34"
140	364741,55	1377863,40		
			170,2	269°56'35"
141	364741,39	1377693,20		
			32	179°56'35"
142	364709,39	1377693,23		
			174,62	89°56'35"
143	364709,56	1377867,85		
			2,68	122°0'6"
144	364708,14	1377870,13		
			15,17	160°35'0"
145	364693,83	1377875,17		
			89,11	179°9'52"
146	364604,72	1377876,47		
			100	179°24'31"
147	364504,73	1377877,50		
			99,98	179°4'40"
148	364404,76	1377879,11		
			50,02	180°5'15"
149	364354,74	1377879,04		
			50,05	178°16'25"
150	364304,71	1377880,54		
			99,96	178°47'55"
151	364204,78	1377882,64		
			100,08	179°56'12"
152	364104,69	1377882,75		
			100,13	178°46'42"

1	2	3	4	5
153	364004,59	1377884,88		
			100,18	178°8'6"
154	363904,46	1377888,15		
			100,1	177°13'5"
155	363804,48	1377893,00		
			100,07	178°1'25"
156	363704,47	1377896,45		
			100,07	178°16'20"
157	363604,45	1377899,47		
			100,02	177°35'34"
158	363504,52	1377903,67		
			99,94	177°50'25"
159	363404,65	1377907,44		
			100,04	179°30'18"
160	363304,61	1377908,30		
			100,08	177°3'6"
161	363204,66	1377913,45		
			99,86	177°43'3"
162	363104,87	1377917,43		
			99,76	177°22'35"
163	363005,22	1377921,99		
			99,74	178°58'34"
164	362905,49	1377923,78		
			99,86	179°13'4"
165	362805,64	1377925,14		
			40	176°12'30"
166	362765,73	1377927,79		
			59,88	182°17'19"
167	362705,90	1377925,39		
			100,06	179°53'58"
168	362605,84	1377925,57		
			150,09	179°53'58"
169	362455,75	1377925,83		
			50,13	176°35'50"
170	362405,72	1377928,81		
			99,93	180°41'30"
171	362305,79	1377927,60		
			100,04	179°49'2"
172	362205,75	1377927,92		
			99,99	179°9'7"
173	362105,77	1377929,40		
			99,96	180°23'3"
174	362005,81	1377928,73		
			100,1	180°52'8"

1	2	3	4	5
175	361905,73	1377927,21		
			100,07	177°24'32"
176	361805,76	1377931,74		
			99,97	181°7'54"
177	361705,80	1377929,76		
			200,07	179°41'58"
178	361505,73	1377930,81		
			99,99	178°16'3"
179	361405,78	1377933,83		
			99,99	181°7'54"
180	361305,81	1377931,86		
			475,01	179°41'58"
181	360830,81	1377934,35		
			20,28	179°41'58"
182	360810,53	1377934,46		
			1,79	233°55'30"
183	360809,48	1377933,01		
			178,46	269°8'13"
184	360806,79	1377754,57		
			33	179°6'27"
185	360773,79	1377755,08		
			167,39	89°8'13"
186	360776,31	1377922,45		
			12,93	109°17'53"
187	360772,04	1377934,66		
			16,97	179°41'58"
188	360755,07	1377934,75		
			199,26	179°9'40"
189	360555,83	1377937,66		
			50,02	181°48'46"
190	360505,84	1377936,08		
			100,2	179°35'46"
191	360405,64	1377936,79		
			100,03	178°17'0"
192	360305,66	1377939,79		
			99,93	179°12'29"
193	360205,74	1377941,17		
			100,04	180°55'26"
194	360105,70	1377939,55		
			100,04	178°48'44"
195	360005,69	1377941,63		
			99,99	179°44'20"
196	359905,70	1377942,08		
			100,01	179°25'10"

1	2	3	4	5
197	359805,70	1377943,10		
			100	179°25'10"
198	359705,71	1377944,11		
			99,83	179°25'8"
199	359605,88	1377945,12		
			81,27	179°21'31"
200	359524,61	1377946,03		
			48	89°21'31"
201	359525,15	1377994,03		
			81,05	359°21'31"
202	359606,20	1377993,12		
			100	359°25'8"
203	359706,19	1377992,11		
			100	359°25'10"
204	359806,19	1377991,09		
			99,99	359°25'10"
205	359906,17	1377990,08		
			100,02	359°44'20"
206	360006,19	1377989,63		
			99,97	358°48'44"
207	360106,14	1377987,55		
			100,02	0°55'26"
208	360206,15	1377989,17		
			100,02	359°12'29"
209	360306,17	1377987,78		
			100	0°0'8"
210	360406,16	1377987,79		
			99,93	359°35'46"
211	360506,09	1377987,08		
			50,02	358°22'34"
212	360556,09	1377985,66		
			199,28	359°9'40"
213	360755,35	1377982,75		
			75,71	359°41'58"
214	360831,06	1377982,35		
			475,01	359°41'58"
215	361306,06	1377979,86		
			99,99	358°16'3"
216	361406,01	1377976,84		
			99,99	1°7'54"
217	361505,98	1377978,81		
			200,07	359°41'58"
218	361706,06	1377977,76		
			99,97	358°16'3"

1	2	3	4	5
219	361805,98	1377974,74		
			100,01	1°59'25"
220	361905,93	1377978,21		
			100,06	0°52'8"
221	362005,98	1377979,73		
			49,93	0°32'51"
222	362055,90	1377980,21		
			50,14	0°13'17"
223	362106,04	1377980,40		
			100,02	359°9'7"
224	362206,04	1377978,92		
			100	359°49'2"
225	362306,05	1377978,60		
			100,09	358°58'43"
226	362406,12	1377976,82		
			49,98	356°34'35"
227	362456,01	1377973,83		
			149,91	359°53'58"
228	362605,92	1377973,57		
			100	359°53'58"
229	362705,92	1377973,39		
			77,71	359°53'58"
230	362783,63	1377973,26		
			22,4	359°41'37"
231	362806,03	1377973,14		
			100,23	359°13'6"
232	362906,25	1377971,77		
			100,21	358°58'32"
233	363006,45	1377969,98		
			99,17	359°6'3"
234	363105,60	1377968,42		
			101,21	357°43'36"
235	363206,74	1377964,41		
			99,99	359°20'36"
236	363306,72	1377963,26		
			100,1	357°12'52"
237	363406,70	1377958,40		
			100,01	358°24'47"
238	363506,67	1377955,63		
			100,05	357°1'11"
239	363606,59	1377950,43		
			99,88	356°33'11"
240	363706,29	1377944,42		
			99,85	359°44'42"

1	2	3	4	5
241	363806,15	1377943,98		
			100,19	355°30'1"
242	363906,03	1377936,12		
			99,74	358°8'10"
243	364005,71	1377932,87		
			99,83	358°46'39"
244	364105,52	1377930,74		
			99,93	359°56'17"
245	364205,45	1377930,63		
			99,33	0°31'27"
246	364304,78	1377931,54		
			50,05	359°55'49"
247	364354,83	1377931,48		
			50,08	358°25'50"
248	364404,89	1377930,11		
			100,72	357°22'30"
249	364505,50	1377925,50		
			99,95	359°24'31"
250	364605,45	1377924,47		
			89,14	359°9'54"
251	364694,58	1377923,17		
			10,35	0°29'49"
252	364704,93	1377923,26		
			8,8	20°39'31"
253	364713,16	1377926,36		
			12,07	68°25'4"
254	364717,60	1377937,59		
			32	357°36'5"
255	364749,58	1377936,25		
			9,42	285°40'11"
256	364752,12	1377927,18		
			9,91	323°57'57"
257	364760,14	1377921,35		
			5,15	334°25'36"
258	364764,78	1377919,13		
			40,6	3°26'9"
259	364805,30	1377921,56		
			100,14	358°45'40"
260	364905,42	1377919,39		
			99,94	359°32'31"
261	365005,36	1377918,59		
			100,07	1°6'15"
262	365105,41	1377920,52		
			100,12	356°48'58"

1	2	3	4	5
263	365205,37	1377914,96		
			100,09	2°5'6"
264	365305,40	1377918,60		
			100,02	358°59'12"
265	365405,41	1377916,84		
			100,14	357°37'48"
266	365505,46	1377912,69		
			99,97	357°55'9"
267	365605,36	1377909,06		
			99,98	359°38'6"
268	365705,34	1377908,43		
			100,03	358°58'25"
269	365805,35	1377906,64		
			99,83	358°35'4"
270	365905,15	1377904,17		
			99,98	359°45'48"
271	366005,13	1377903,76		
			100,02	359°17'11"
272	366105,14	1377902,51		
			100	359°17'10"
273	366205,13	1377901,27		
			99,98	359°8'27"
274	366305,09	1377899,77		
			99,99	0°16'43"
275	366405,08	1377900,25		
			99,99	0°2'31"
276	366505,07	1377900,33		
			100,04	0°46'26"
277	366605,10	1377901,68		
			50,03	1°6'26"
278	366655,13	1377902,64		
			50,02	358°33'29"
279	366705,13	1377901,38		
			100,08	358°46'56"
280	366805,20	1377899,26		
			100,05	357°19'19"
281	366905,14	1377894,58		
			99,93	359°30'18"
282	367005,07	1377893,72		
			100	359°50'33"
283	367105,07	1377893,44		
			100,28	359°39'9"
284	367205,35	1377892,84		
			100,01	358°57'53"

1	2	3	4	5
285	367305,35	1377891,03		
			99,96	359°8'25"
286	367405,29	1377889,53		
			49,86	0°43'12"
287	367455,15	1377890,16		
			50,18	1°5'27"
288	367505,31	1377891,11		
			99,75	356°42'57"
289	367604,90	1377885,40		
			50,17	2°44'10"
290	367655,01	1377887,79		
			49,62	0°31'46"
291	367704,63	1377888,25		
			71,35	358°22'15"
292	367775,96	1377886,22		
			314,8	4°45'42"
293	368089,67	1377912,35		
			86,13	10°19'10"
294	368174,41	1377927,78		
			75,99	11°31'2"
295	368248,87	1377942,96		
			46,39	12°52'19"
296	368294,10	1377953,29		
			99,24	13°8'4"
297	368390,75	1377975,84		
			98,95	15°16'37"
298	368486,20	1378001,92		
			49,27	19°36'49"
299	368532,62	1378018,46		
			50,15	16°29'51"
300	368580,71	1378032,70		
			99,14	16°27'44"
301	368675,78	1378060,79		
			99,24	20°40'29"
302	368768,63	1378095,83		
			99,2	22°23'31"
303	368860,35	1378133,62		
			99,28	27°5'4"
304	368948,74	1378178,82		
			99,2	26°42'3"
305	369037,36	1378223,39		
			99,14	28°37'25"
306	369124,38	1378270,89		
			99,16	30°26'6"

1	2	3	4	5
307	369209,88	1378321,12		
			119,74	31°58'18"
308	369311,46	1378384,52		
			35,63	32°34'34"
309	369341,48	1378403,70		
			64,38	30°24'12"
310	369397,00	1378436,28		
			38,34	34°19'41"
311	369428,66	1378457,90		
			22,44	55°47'47"
312	369441,28	1378476,46		
			21	80°33'39"
313	369444,72	1378497,18		
			33	0°30'58"
314	369477,72	1378497,48		
			4,31	270°28'53"
315	369477,76	1378493,17		
			4,32	309°22'43"
316	369480,50	1378489,83		
			2,86	359°49'18"
317	369483,36	1378489,82		
			28,61	31°36'37"
318	369507,72	1378504,81		
			54,88	31°36'37"
319	369554,46	1378533,58		
			35,28	25°5'59"
320	369586,41	1378548,54		
			60,07	31°36'37"
321	369637,57	1378580,03		
			100,64	31°27'50"
322	369723,41	1378632,56		
			101,21	34°1'15"
323	369807,29	1378689,18		
			98,26	31°40'23"
324	369890,92	1378740,78		
			100,08	29°24'8"
325	369978,11	1378789,91		
			49,78	31°41'34"
326	370020,47	1378816,07		
			66,97	37°41'6"
327	370073,47	1378857,01		
			70,27	34°57'48"
328	370131,06	1378897,28		
			114,55	31°41'15"

1	2	3	4	5
329	370228,53	1378957,45		
			12,88	31°29'21"
330	370239,52	1378964,18		
			11,8	147°2'50"
331	370229,62	1378970,59		
			33	57°4'38"
332	370247,56	1378998,30		
			27,39	327°2'50"
333	370270,54	1378983,40		
			53,03	31°41'34"
334	370315,66	1379011,26		
			47,12	23°11'57"
335	370358,96	1379029,82		
			45,33	28°42'8"
336	370398,73	1379051,59		
			93,03	32°13'2"
337	370477,43	1379101,18		
			61,68	33°13'34"
338	370529,03	1379134,98		
			50,41	31°53'32"
339	370571,83	1379161,61		
			101,02	29°41'33"
340	370659,59	1379211,65		
			100,98	25°58'7"
341	370750,37	1379255,87		
			50,33	24°57'41"
342	370796,00	1379277,11		
			50,05	25°11'48"
343	370841,28	1379298,42		
			100,62	23°12'19"
344	370933,77	1379338,06		
			100,75	22°10'49"
345	371027,06	1379376,10		
			100,75	19°55'33"
1	2	3	4	5
346	371121,78	1379410,43		
			100,71	17°43'54"
347	371217,70	1379441,11		
			100,49	15°58'12"
348	371314,31	1379468,75		
			50,82	21°34'6"
349	371361,57	1379487,43		
			84,84	13°26'36"
350	371444,09	1379507,16		

1	2	3	4	5
			66,02	15°53'0"
351	371507,59	1379525,23		
			50,08	8°15'8"
352	371557,14	1379532,41		
			70	13°2'12"
353	371625,34	1379548,20		
			77,12	18°27'16"
354	371698,49	1379572,62		
			16,37	15°43'5"
355	371714,25	1379577,05		
			36,71	19°6'9"
356	371748,94	1379589,07		
			50,6	10°43'6"
357	371798,66	1379598,48		
			7,13	8°48'5"
358	371805,70	1379599,57		
			4,69	61°30'28"
359	371807,94	1379603,69		
			8,39	133°39'25"
360	371802,15	1379609,76		
			38	43°39'51"
361	371829,64	1379635,99		
			21,49	318°8'43"
362	371845,64	1379621,66		
			11,33	329°1'54"
363	371855,36	1379615,82		
			20,92	4°36'55"
364	371876,21	1379617,51		
			19,36	13°6'43"
365	371895,06	1379621,90		
			7,46	8°44'55"
366	371902,44	1379623,03		
			96,12	11°52'5"
367	371996,50	1379642,80		
			84,72	8°45'29"
368	372080,23	1379655,70		
			14,66	14°28'48"
369	372094,43	1379659,37		
			95,64	16°1'36"
370	372186,35	1379685,77		
			98,53	19°27'35"
371	372279,25	1379718,60		
			101,71	22°44'32"
372	372373,05	1379757,91		

1	2	3	4	5
			53,03	28°21'52"
373	372419,71	1379783,11		
			79,19	25°53'47"
374	372490,96	1379817,70		
			111,24	31°26'40"
375	372585,86	1379875,73		
			36,84	29°18'43"
376	372617,99	1379893,77		
			85,37	33°35'38"
377	372689,10	1379941,00		
			80,91	39°17'54"
378	372751,72	1379992,25		
			70,08	34°13'13"
379	372809,66	1380031,66		
			30,06	45°55'17"
380	372830,57	1380053,25		
			71,26	40°18'26"
381	372884,91	1380099,35		
			3,64	309°44'35"
382	372887,24	1380096,54		
			5,97	41°25'29"
383	372891,72	1380100,49		
			64,47	38°29'18"
384	372942,18	1380140,61		
			98,66	44°51'12"
385	373012,12	1380210,20		
Общая площадь – 387413 кв. метров				

2.1. Планировочные и архитектурно-пространственные решения

В рамках работ по реконструкции автомобильной дороги общего пользования регионального значения г. Азов – с. Александровка – ст. Староминская (до границы Краснодарского края) на участке км 57 + 000 – 71 + 000 в Азовском районе ширина существующего земляного полотна, проезжей части и обочин автодороги доводится до нормативных значений.

Большая часть планируемой для размещения автодороги территории расположена на юге Азовского района Ростовской области в границах Александровского, Елизаветовского и Отрадовского сельских поселений. Началом трассы является км 57 + 000 автомобильной дороги общего пользования регионального значения г. Азов – с. Александровка – ст. Староминская. Общая протяженность трассы составляет 14 километров.

В соответствии с прогнозируемым размером интенсивности движения и с учетом требований технического задания на проектирование министерства транспорта Ростовской области планируемая к размещению автодорога

регионального значения отнесена к II категории, параметры которой приведены в таблице № 2.

Таблица № 2

Показатели	Единица измерения	Проектное предложение
1	2	3
Вид строительства	–	реконструкция
Категория дороги	–	II
Строительная длина	километров	14
Расчетная скорость	километров в час	120
Число полос движения	штук	2
Ширина полосы движения	метров	3,75
Тип дорожной одежды	–	капитальный
Вид покрытия	–	асфальтобетон
Расчетные нагрузки:		
мостовые сооружения	–	АК-14; НК-14
автомобильная дорога	–	АК-11,5; НК-14
Габариты путепроводов	–	Г-11,5

В проекте планировки на участке автомобильной дороги общего пользования регионального значения г. Азов – с. Александровка – ст. Староминская (до границы Краснодарского края) на участке км 57 + 000 – 71 + 000 в Азовском районе установлены красные линии. Устанавливаемые красные линии совпадают с границей зоны планируемого размещения объекта.

Каталог координат поворотных точек красных линий приведен в таблице № 3.

Таблица № 3

№ точки	X	Y	Длина (метров)	Дирекционный угол
1	2	3	4	5
1	373046,81	1380177,03		
			101,11	224°51'9"
2	372975,13	1380105,71		
			66,08	226°23'41"
3	372929,56	1380057,87		
			12,43	221°22'59"
4	372920,23	1380049,65		
			3,75	129°44'35"
5	372917,83	1380052,53		
			66,66	220°18'26"
6	372866,99	1380009,41		
			30,56	225°48'17"

1	2	3	4	5
7	372845,69	1379987,50		
			8,28	227°13'51"
8	372840,06	1379981,42		
			16,79	277°20'55"
9	372842,21	1379964,77		
			16,41	299°7'35"
10	372850,20	1379950,43		
			31,58	307°22'7"
11	372869,37	1379925,33		
			40	217°22'7"
12	372837,58	1379901,05		
			14,31	127°22'7"
13	372828,89	1379912,43		
			24,43	135°22'9"
14	372811,51	1379929,59		
			15,17	142°45'37"
15	372799,44	1379938,76		
			8,93	170°56'40"
16	372790,61	1379940,17		
			83,2	219°12'14"
17	372726,14	1379887,58		
			87,84	213°35'40"
18	372652,98	1379838,98		
			37,77	209°22'33"
19	372620,07	1379820,45		
			116,35	211°21'53"
20	372520,72	1379759,90		
			80,86	200°12'57"
21	372444,84	1379731,95		
			54,81	201°59'59"
22	372394,02	1379711,42		
			104,57	202°44'27"
23	372297,58	1379671,00		
			101,38	199°27'31"
24	372201,99	1379637,23		
			98,43	196°2'1"
25	372107,38	1379610,04		
			15,44	194°28'33"
26	372092,43	1379606,18		
			85,51	198°11'31"
27	372011,20	1379579,48		
			99,13	191°52'34"
28	371914,19	1379559,08		
			36	254°12'33"

1	2	3	4	5
29	371904,40	1379524,44		
			31,22	166°54'1"
30	371873,99	1379531,52		
			13,45	145°23'16"
31	371862,91	1379539,16		
			99,71	192°27'56"
32	371765,56	1379517,64		
			49,83	188°41'52"
33	371716,30	1379510,10		
			80,3	188°17'43"
34	371636,84	1379498,52		
			70,26	193°2'12"
35	371568,39	1379482,67		
			49,93	188°15'8"
36	371518,98	1379475,50		
			65,74	195°53'1"
37	371455,75	1379457,51		
			84,13	193°26'26"
38	371373,93	1379437,96		
			49,54	192°28'44"
39	371325,56	1379427,25		
			99,05	195°58'11"
40	371230,33	1379400,00		
			99,11	197°43'29"
41	371135,93	1379369,83		
			99,12	199°55'12"
42	371042,73	1379336,06		
			99,06	202°10'32"
43	370951,00	1379298,67		
			99,49	207°47'56"
44	370863,00	1379252,27		
			50,07	205°11'48"
45	370817,69	1379230,95		
			49,62	204°57'9"
46	370772,70	1379210,02		
			99	205°56'53"
47	370683,68	1379166,70		
			98,99	209°41'54"
48	370597,70	1379117,66		
			99,52	211°26'36"
49	370512,79	1379065,74		
			4,4	206°17'36"
50	370508,85	1379063,80		
			98,2	210°23'26"

1	2	3	4	5
51	370424,14	1379014,12		
			47,02	215°48'28"
52	370386,01	1378986,61		
			47,44	220°15'44"
53	370349,81	1378955,95		
			29,7	211°41'34"
54	370324,54	1378940,35		
			5,82	294°59'31"
55	370327,00	1378935,07		
			38	204°56'53"
56	370292,55	1378919,05		
			35,47	209°34'3"
57	370261,69	1378901,54		
			113,4	211°41'34"
58	370165,21	1378841,97		
			70,27	208°25'20"
59	370103,41	1378808,52		
			66,97	205°42'2"
60	370043,06	1378779,48		
			49,78	211°41'34"
61	370000,70	1378753,32		
			100,08	213°59'0"
62	369917,71	1378697,38		
			98,24	211°40'23"
63	369834,11	1378645,80		
			101,99	209°30'13"
64	369745,35	1378595,58		
			99,95	211°27'59"
65	369660,10	1378543,41		
			60,07	211°36'37"
66	369608,95	1378511,92		
			35,71	218°2'32"
67	369580,82	1378489,92		
			54,6	211°36'37"
68	369534,33	1378461,30		
			49,83	205°48'0"
69	369489,46	1378439,61		
			16,61	226°36'26"
70	369478,05	1378427,54		
			185,53	269°45'58"
71	369477,29	1378242,01		
			33	179°45'58"
72	369444,29	1378242,14		
			155,14	89°45'58"

1	2	3	4	5
73	369444,92	1378397,29		
			4,89	130°58'35"
74	369441,71	1378400,98		
			5,7	189°55'4"
75	369436,10	1378400,00		
			14,28	210°2'28"
76	369423,74	1378392,85		
			19,84	210°46'57"
77	369406,69	1378382,70		
			44,54	210°14'8"
78	369368,21	1378360,27		
			35,54	212°34'34"
79	369338,26	1378341,13		
			119,91	211°58'17"
80	369236,55	1378277,64		
			100,89	210°26'14"
81	369149,56	1378226,53		
			100,85	208°37'25"
82	369061,04	1378178,22		
			100,91	206°42'3"
83	368970,89	1378132,88		
			100,88	202°30'12"
84	368877,69	1378094,27		
			100,65	202°23'52"
85	368784,63	1378055,92		
			100,62	200°40'40"
86	368690,50	1378020,39		
			100,72	201°3'3"
87	368596,50	1377984,21		
			50,16	199°56'3"
88	368549,35	1377967,11		
			50,89	196°9'6"
89	368500,47	1377952,95		
			100,83	195°16'35"
90	368403,20	1377926,39		
			100,82	193°8'9"
91	368305,02	1377903,48		
			46,88	192°51'23"
92	368259,32	1377893,05		
			10,25	203°15'2"
93	368249,91	1377889,00		
			11,54	209°33'3"
94	368239,87	1377883,31		
			3,91	248°39'10"

1	2	3	4	5
95	368238,44	1377879,66		
			170,89	270°9'1"
96	368238,89	1377708,78		
			33	180°9'1"
97	368205,89	1377708,69		
			171,2	90°9'1"
98	368205,44	1377879,89		
			8,45	160°22'30"
99	368197,48	1377882,73		
			14,39	188°28'22"
100	368183,25	1377880,61		
			77,39	190°38'58"
101	368107,20	1377866,30		
			13,65	187°30'16"
102	368093,66	1377864,52		
			314,8	184°45'42"
103	367779,94	1377838,39		
			74,92	180°52'6"
104	367705,03	1377837,25		
			49,77	180°31'41"
105	367655,26	1377836,79		
			50,57	182°43'18"
106	367604,74	1377834,39		
			100,39	179°0'55"
107	367504,37	1377836,12		
			50,14	176°30'49"
108	367454,33	1377839,17		
			50,04	177°16'56"
109	367404,34	1377841,54		
			99,96	179°8'25"
110	367304,39	1377843,04		
			99,99	178°57'53"
111	367204,42	1377844,85		
			99,74	179°39'17"
112	367104,68	1377845,45		
			100,01	179°50'33"
113	367004,67	1377845,72		
			100,02	179°30'18"
114	366904,66	1377846,58		
			100,02	179°2'23"
115	366804,65	1377848,26		
			100,02	178°46'54"
116	366704,65	1377850,39		
			49,95	178°33'33"

1	2	3	4	5
117	366654,72	1377851,64		
			49,92	181°6'30"
118	366604,81	1377850,68		
			100,12	179°3'23"
119	366504,71	1377852,33		
			99,97	180°2'31"
120	366404,73	1377852,25		
			100,03	180°16'43"
121	366304,70	1377851,77		
			100,03	179°8'27"
122	366204,68	1377853,27		
			99,99	179°17'10"
123	366104,70	1377854,51		
			99,99	179°17'11"
124	366004,72	1377855,76		
			100,02	179°45'48"
125	365904,70	1377856,17		
			100,16	178°35'12"
126	365804,56	1377858,64		
			99,97	178°58'25"
127	365704,61	1377860,43		
			99,99	179°38'6"
128	365604,62	1377861,07		
			100	179°38'17"
129	365504,63	1377861,70		
			100,06	179°55'13"
130	365404,57	1377861,84		
			99,92	178°24'47"
131	365304,69	1377864,61		
			100,1	180°22'7"
132	365204,59	1377863,96		
			100,11	177°57'35"
133	365104,55	1377867,53		
			99,94	178°14'20"
134	365004,66	1377870,60		
			99,99	179°32'31"
135	364904,67	1377871,40		
			100,12	178°45'40"
136	364804,58	1377873,56		
			40,5	176°22'1"
137	364764,17	1377876,13		
			11,7	179°24'21"
138	364752,46	1377876,25		
			9,49	215°54'16"

1	2	3	4	5
139	364744,78	1377870,69		
			7,97	246°9'34"
140	364741,55	1377863,40		
			170,2	269°56'35"
141	364741,39	1377693,20		
			32	179°56'35"
142	364709,39	1377693,23		
			174,62	89°56'35"
143	364709,56	1377867,85		
			2,68	122°0'6"
144	364708,14	1377870,13		
			15,17	160°35'0"
145	364693,83	1377875,17		
			89,11	179°9'52"
146	364604,72	1377876,47		
			100	179°24'31"
147	364504,73	1377877,50		
			99,98	179°4'40"
148	364404,76	1377879,11		
			50,02	180°5'15"
149	364354,74	1377879,04		
			50,05	178°16'25"
150	364304,71	1377880,54		
			99,96	178°47'55"
151	364204,78	1377882,64		
			100,08	179°56'12"
152	364104,69	1377882,75		
			100,13	178°46'42"
153	364004,59	1377884,88		
			100,18	178°8'6"
154	363904,46	1377888,15		
			100,1	177°13'5"
155	363804,48	1377893,00		
			100,07	178°1'25"
156	363704,47	1377896,45		
			100,07	178°16'20"
157	363604,45	1377899,47		
			100,02	177°35'34"
158	363504,52	1377903,67		
			99,94	177°50'25"
159	363404,65	1377907,44		
			100,04	179°30'18"
160	363304,61	1377908,30		
			100,08	177°3'6"

1	2	3	4	5
161	363204,66	1377913,45		
			99,86	177°43'3"
162	363104,87	1377917,43		
			99,76	177°22'35"
163	363005,22	1377921,99		
			99,74	178°58'34"
164	362905,49	1377923,78		
			99,86	179°13'4"
165	362805,64	1377925,14		
			40	176°12'30"
166	362765,73	1377927,79		
			59,88	182°17'19"
167	362705,90	1377925,39		
			100,06	179°53'58"
168	362605,84	1377925,57		
			150,09	179°53'58"
169	362455,75	1377925,83		
			50,13	176°35'50"
170	362405,72	1377928,81		
			99,93	180°41'30"
171	362305,79	1377927,60		
			100,04	179°49'2"
172	362205,75	1377927,92		
			99,99	179°9'7"
173	362105,77	1377929,40		
			99,96	180°23'3"
174	362005,81	1377928,73		
			100,1	180°52'8"
175	361905,73	1377927,21		
			100,07	177°24'32"
176	361805,76	1377931,74		
			99,97	181°7'54"
177	361705,80	1377929,76		
			200,07	179°41'58"
178	361505,73	1377930,81		
			99,99	178°16'3"
179	361405,78	1377933,83		
			99,99	181°7'54"
180	361305,81	1377931,86		
			475,01	179°41'58"
181	360830,81	1377934,35		
			20,28	179°41'58"
182	360810,53	1377934,46		
			1,79	233°55'30"

1	2	3	4	5
183	360809,48	1377933,01		
			178,46	269°8'13"
184	360806,79	1377754,57		
			33	179°6'27"
185	360773,79	1377755,08		
			167,39	89°8'13"
186	360776,31	1377922,45		
			12,93	109°17'53"
187	360772,04	1377934,66		
			16,97	179°41'58"
188	360755,07	1377934,75		
			199,26	179°9'40"
189	360555,83	1377937,66		
			50,02	181°48'46"
190	360505,84	1377936,08		
			100,2	179°35'46"
191	360405,64	1377936,79		
			100,03	178°17'0"
192	360305,66	1377939,79		
			99,93	179°12'29"
193	360205,74	1377941,17		
			100,04	180°55'26"
194	360105,70	1377939,55		
			100,04	178°48'44"
195	360005,69	1377941,63		
			99,99	179°44'20"
196	359905,70	1377942,08		
			100,01	179°25'10"
197	359805,70	1377943,10		
			100	179°25'10"
198	359705,71	1377944,11		
			99,83	179°25'8"
199	359605,88	1377945,12		
			81,27	179°21'31"
200	359524,61	1377946,03		
			48	89°21'31"
201	359525,15	1377994,03		
			81,05	359°21'31"
202	359606,20	1377993,12		
			100	359°25'8"
203	359706,19	1377992,11		
			100	359°25'10"
204	359806,19	1377991,09		
			99,99	359°25'10"

1	2	3	4	5
205	359906,17	1377990,08		
			100,02	359°44'20"
206	360006,19	1377989,63		
			99,97	358°48'44"
207	360106,14	1377987,55		
			100,02	0°55'26"
208	360206,15	1377989,17		
			100,02	359°12'29"
209	360306,17	1377987,78		
			100	0°0'8"
210	360406,16	1377987,79		
			99,93	359°35'46"
211	360506,09	1377987,08		
			50,02	358°22'34"
212	360556,09	1377985,66		
			199,28	359°9'40"
213	360755,35	1377982,75		
			75,71	359°41'58"
214	360831,06	1377982,35		
			475,01	359°41'58"
215	361306,06	1377979,86		
			99,99	358°16'3"
216	361406,01	1377976,84		
			99,99	1°7'54"
217	361505,98	1377978,81		
			200,07	359°41'58"
218	361706,06	1377977,76		
			99,97	358°16'3"
219	361805,98	1377974,74		
			100,01	1°59'25"
220	361905,93	1377978,21		
			100,06	0°52'8"
221	362005,98	1377979,73		
			49,93	0°32'51"
222	362055,90	1377980,21		
			50,14	0°13'17"
223	362106,04	1377980,40		
			100,02	359°9'7"
224	362206,04	1377978,92		
			100	359°49'2"
225	362306,05	1377978,60		
			100,09	358°58'43"
226	362406,12	1377976,82		
			49,98	356°34'35"

1	2	3	4	5
227	362456,01	1377973,83		
			149,91	359°53'58"
228	362605,92	1377973,57		
			100	359°53'58"
229	362705,92	1377973,39		
			77,71	359°53'58"
230	362783,63	1377973,26		
			22,4	359°41'37"
231	362806,03	1377973,14		
			100,23	359°13'6"
232	362906,25	1377971,77		
			100,21	358°58'32"
233	363006,45	1377969,98		
			99,17	359°6'3"
234	363105,60	1377968,42		
			101,21	357°43'36"
235	363206,74	1377964,41		
			99,99	359°20'36"
236	363306,72	1377963,26		
			100,1	357°12'52"
237	363406,70	1377958,40		
			100,01	358°24'47"
238	363506,67	1377955,63		
			100,05	357°1'11"
239	363606,59	1377950,43		
			99,88	356°33'11"
240	363706,29	1377944,42		
			99,85	359°44'42"
241	363806,15	1377943,98		
			100,19	355°30'1"
242	363906,03	1377936,12		
			99,74	358°8'10"
243	364005,71	1377932,87		
			99,83	358°46'39"
244	364105,52	1377930,74		
			99,93	359°56'17"
245	364205,45	1377930,63		
			99,33	0°31'27"
246	364304,78	1377931,54		
			50,05	359°55'49"
247	364354,83	1377931,48		
			50,08	358°25'50"
248	364404,89	1377930,11		
			100,72	357°22'30"

1	2	3	4	5
249	364505,50	1377925,50		
			99,95	359°24'31"
250	364605,45	1377924,47		
			89,14	359°9'54"
251	364694,58	1377923,17		
			10,35	0°29'49"
252	364704,93	1377923,26		
			8,8	20°39'31"
253	364713,16	1377926,36		
			12,07	68°25'4"
254	364717,60	1377937,59		
			32	357°36'5"
255	364749,58	1377936,25		
			9,42	285°40'11"
256	364752,12	1377927,18		
			9,91	323°57'57"
257	364760,14	1377921,35		
			5,15	334°25'36"
258	364764,78	1377919,13		
			40,6	3°26'9"
259	364805,30	1377921,56		
			100,14	358°45'40"
260	364905,42	1377919,39		
			99,94	359°32'31"
261	365005,36	1377918,59		
			100,07	1°6'15"
262	365105,41	1377920,52		
			100,12	356°48'58"
263	365205,37	1377914,96		
			100,09	2°5'6"
264	365305,40	1377918,60		
			100,02	358°59'12"
265	365405,41	1377916,84		
			100,14	357°37'48"
266	365505,46	1377912,69		
			99,97	357°55'9"
267	365605,36	1377909,06		
			99,98	359°38'6"
268	365705,34	1377908,43		
			100,03	358°58'25"
269	365805,35	1377906,64		
			99,83	358°35'4"
270	365905,15	1377904,17		
			99,98	359°45'48"

1	2	3	4	5
271	366005,13	1377903,76		
			100,02	359°17'11"
272	366105,14	1377902,51		
			100	359°17'10"
273	366205,13	1377901,27		
			99,98	359°8'27"
274	366305,09	1377899,77		
			99,99	0°16'43"
275	366405,08	1377900,25		
			99,99	0°2'31"
276	366505,07	1377900,33		
			100,04	0°46'26"
277	366605,10	1377901,68		
			50,03	1°6'26"
278	366655,13	1377902,64		
			50,02	358°33'29"
279	366705,13	1377901,38		
			100,08	358°46'56"
280	366805,20	1377899,26		
			100,05	357°19'19"
281	366905,14	1377894,58		
			99,93	359°30'18"
282	367005,07	1377893,72		
			100	359°50'33"
283	367105,07	1377893,44		
			100,28	359°39'9"
284	367205,35	1377892,84		
			100,01	358°57'53"
285	367305,35	1377891,03		
			99,96	359°8'25"
286	367405,29	1377889,53		
			49,86	0°43'12"
287	367455,15	1377890,16		
			50,18	1°5'27"
288	367505,31	1377891,11		
			99,75	356°42'57"
289	367604,90	1377885,40		
			50,17	2°44'10"
290	367655,01	1377887,79		
			49,62	0°31'46"
291	367704,63	1377888,25		
			71,35	358°22'15"
292	367775,96	1377886,22		
			314,8	4°45'42"

1	2	3	4	5
293	368089,67	1377912,35		
			86,13	10°19'10"
294	368174,41	1377927,78		
			75,99	11°31'2"
295	368248,87	1377942,96		
			46,39	12°52'19"
296	368294,10	1377953,29		
			99,24	13°8'4"
297	368390,75	1377975,84		
			98,95	15°16'37"
298	368486,20	1378001,92		
			49,27	19°36'49"
299	368532,62	1378018,46		
			50,15	16°29'51"
300	368580,71	1378032,70		
			99,14	16°27'44"
301	368675,78	1378060,79		
			99,24	20°40'29"
302	368768,63	1378095,83		
			99,2	22°23'31"
303	368860,35	1378133,62		
			99,28	27°5'4"
304	368948,74	1378178,82		
			99,2	26°42'3"
305	369037,36	1378223,39		
			99,14	28°37'25"
306	369124,38	1378270,89		
			99,16	30°26'6"
307	369209,88	1378321,12		
			119,74	31°58'18"
308	369311,46	1378384,52		
			35,63	32°34'34"
309	369341,48	1378403,70		
			64,38	30°24'12"
310	369397,00	1378436,28		
			38,34	34°19'41"
311	369428,66	1378457,90		
			22,44	55°47'47"
312	369441,28	1378476,46		
			21	80°33'39"
313	369444,72	1378497,18		
			33	0°30'58"
314	369477,72	1378497,48		
			4,31	270°28'53"

1	2	3	4	5
315	369477,76	1378493,17		
			4,32	309°22'43"
316	369480,50	1378489,83		
			2,86	359°49'18"
317	369483,36	1378489,82		
			28,61	31°36'37"
318	369507,72	1378504,81		
			54,88	31°36'37"
319	369554,46	1378533,58		
			35,28	25°5'59"
320	369586,41	1378548,54		
			60,07	31°36'37"
321	369637,57	1378580,03		
			100,64	31°27'50"
322	369723,41	1378632,56		
			101,21	34°1'15"
323	369807,29	1378689,18		
			98,26	31°40'23"
324	369890,92	1378740,78		
			100,08	29°24'8"
325	369978,11	1378789,91		
			49,78	31°41'34"
326	370020,47	1378816,07		
			66,97	37°41'6"
327	370073,47	1378857,01		
			70,27	34°57'48"
328	370131,06	1378897,28		
			114,55	31°41'15"
329	370228,53	1378957,45		
			12,88	31°29'21"
330	370239,52	1378964,18		
			11,8	147°2'50"
331	370229,62	1378970,59		
			33	57°4'38"
332	370247,56	1378998,30		
			27,39	327°2'50"
333	370270,54	1378983,40		
			53,03	31°41'34"
334	370315,66	1379011,26		
			47,12	23°11'57"
335	370358,96	1379029,82		
			45,33	28°42'8"
336	370398,73	1379051,59		
			93,03	32°13'2"

1	2	3	4	5
337	370477,43	1379101,18		
			61,68	33°13'34"
338	370529,03	1379134,98		
			50,41	31°53'32"
339	370571,83	1379161,61		
			101,02	29°41'33"
340	370659,59	1379211,65		
			100,98	25°58'7"
341	370750,37	1379255,87		
			50,33	24°57'41"
342	370796,00	1379277,11		
			50,05	25°11'48"
343	370841,28	1379298,42		
			100,62	23°12'19"
344	370933,77	1379338,06		
			100,75	22°10'49"
345	371027,06	1379376,10		
			100,75	19°55'33"
346	371121,78	1379410,43		
			100,71	17°43'54"
347	371217,70	1379441,11		
			100,49	15°58'12"
348	371314,31	1379468,75		
			50,82	21°34'6"
349	371361,57	1379487,43		
			84,84	13°26'36"
350	371444,09	1379507,16		
			66,02	15°53'0"
351	371507,59	1379525,23		
			50,08	8°15'8"
352	371557,14	1379532,41		
			70	13°2'12"
353	371625,34	1379548,20		
			77,12	18°27'16"
354	371698,49	1379572,62		
			16,37	15°43'5"
355	371714,25	1379577,05		
			36,71	19°6'9"
356	371748,94	1379589,07		
			50,6	10°43'6"
357	371798,66	1379598,48		
			7,13	8°48'5"
358	371805,70	1379599,57		
			4,69	61°30'28"

1	2	3	4	5
359	371807,94	1379603,69		
			8,39	133°39'25"
360	371802,15	1379609,76		
			38	43°39'51"
361	371829,64	1379635,99		
			21,49	318°8'43"
362	371845,64	1379621,66		
			11,33	329°1'54"
363	371855,36	1379615,82		
			20,92	4°36'55"
364	371876,21	1379617,51		
			19,36	13°6'43"
365	371895,06	1379621,90		
			7,46	8°44'55"
366	371902,44	1379623,03		
			96,12	11°52'5"
367	371996,50	1379642,80		
			84,72	8°45'29"
368	372080,23	1379655,70		
			14,66	14°28'48"
369	372094,43	1379659,37		
			95,64	16°1'36"
370	372186,35	1379685,77		
			98,53	19°27'35"
371	372279,25	1379718,60		
			101,71	22°44'32"
372	372373,05	1379757,91		
			53,03	28°21'52"
373	372419,71	1379783,11		
			79,19	25°53'47"
374	372490,96	1379817,70		
			111,24	31°26'40"
375	372585,86	1379875,73		
			36,84	29°18'43"
376	372617,99	1379893,77		
			85,37	33°35'38"
377	372689,10	1379941,00		
			80,91	39°17'54"
378	372751,72	1379992,25		
			70,08	34°13'13"
379	372809,66	1380031,66		
			30,06	45°55'17"
380	372830,57	1380053,25		
			71,26	40°18'26"

1	2	3	4	5
381	372884,91	1380099,35		
			3,64	309°44'35"
382	372887,24	1380096,54		
			5,97	41°25'29"
383	372891,72	1380100,49		
			64,47	38°29'18"
384	372942,18	1380140,61		
			98,66	44°51'12"
385	373012,12	1380210,20		
Общая площадь – 387413 кв. метров				

Начальник управления
документационного обеспечения
Правительства Ростовской области

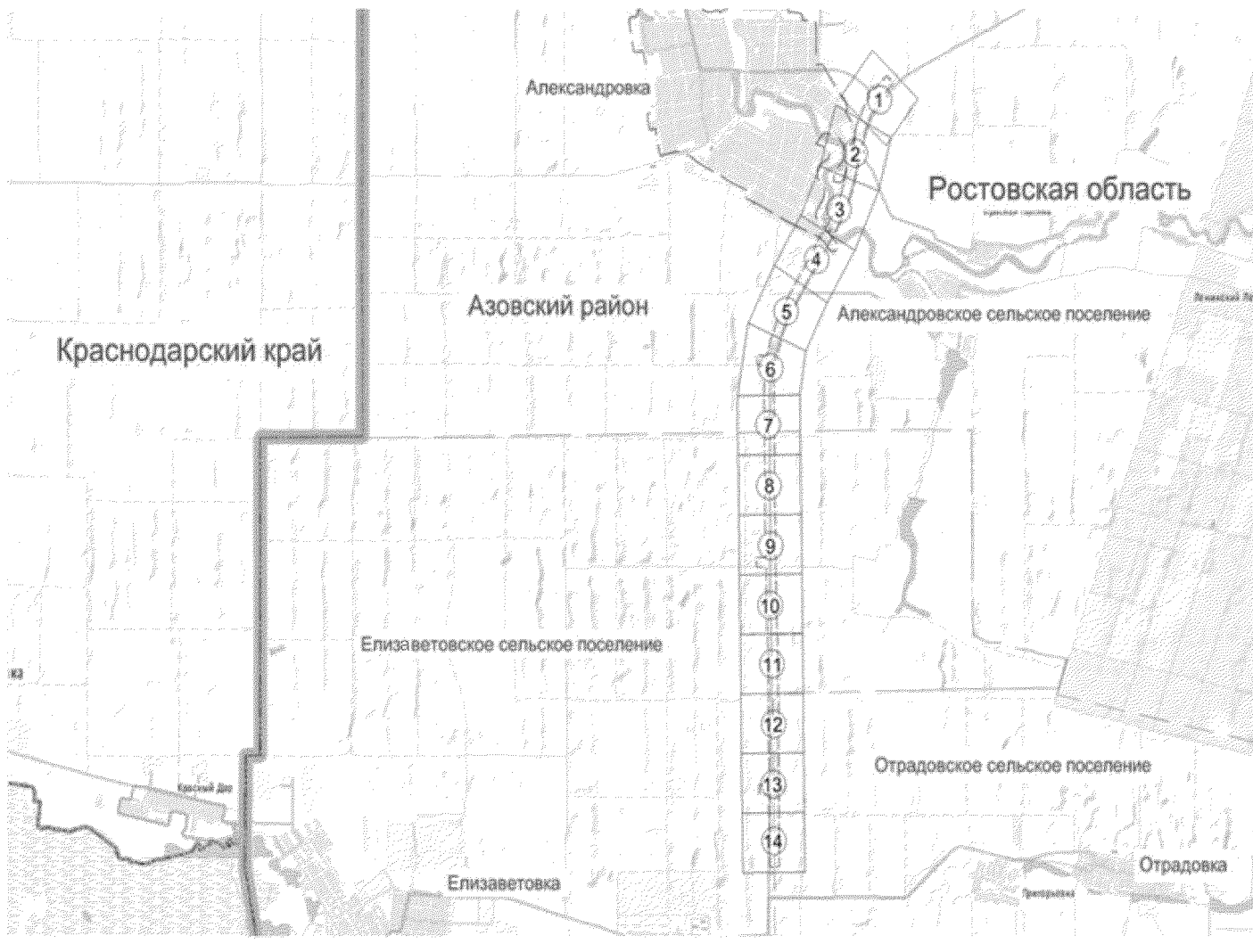


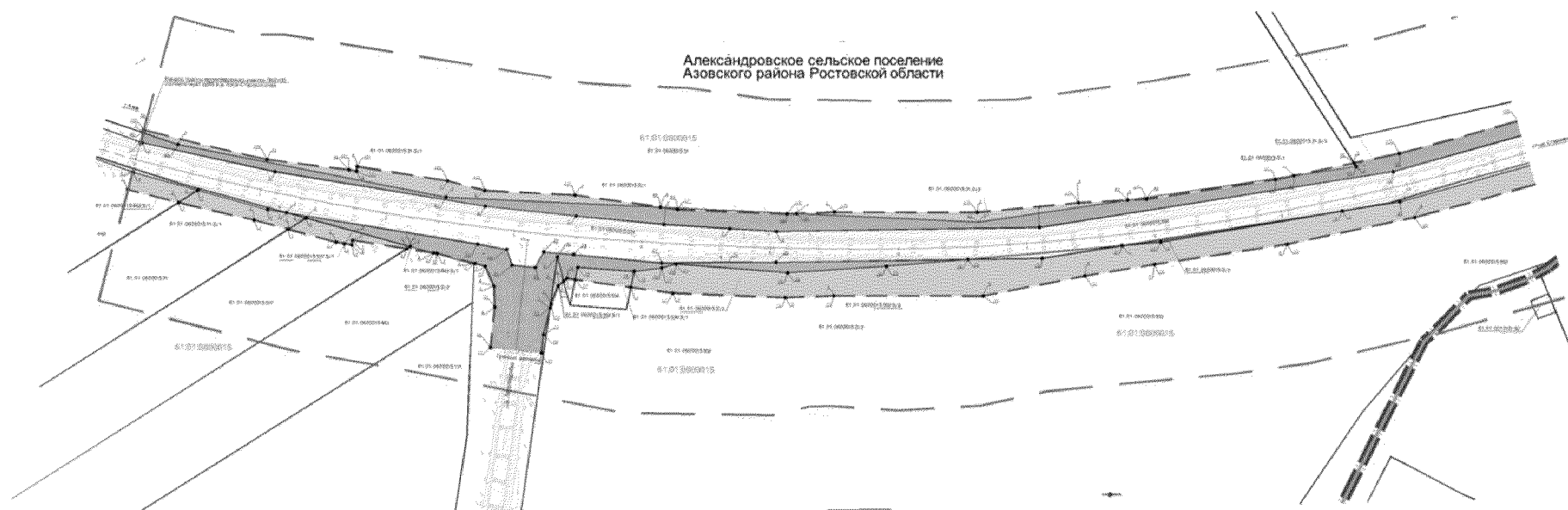
Т.А. Родионченко

Приложение № 4
к постановлению
Правительства
Ростовской области
от 29.12.2016 № 897









ЧЕРТЕЖ

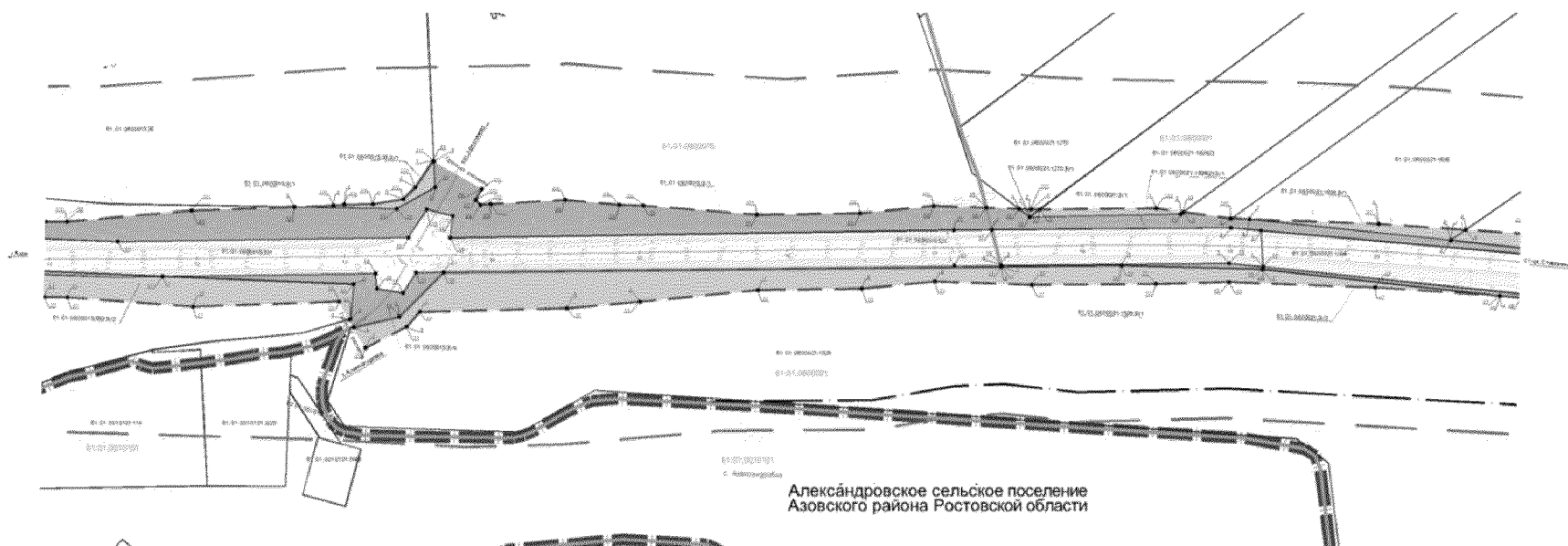
межевания территории размещения автомобильной
дороги общего пользования регионального значения
г. Азов – с. Александровка – ст. Староминская (до границы
Краснодарского края) на участке км 57 + 000 – 71 + 000 в Азовском районе













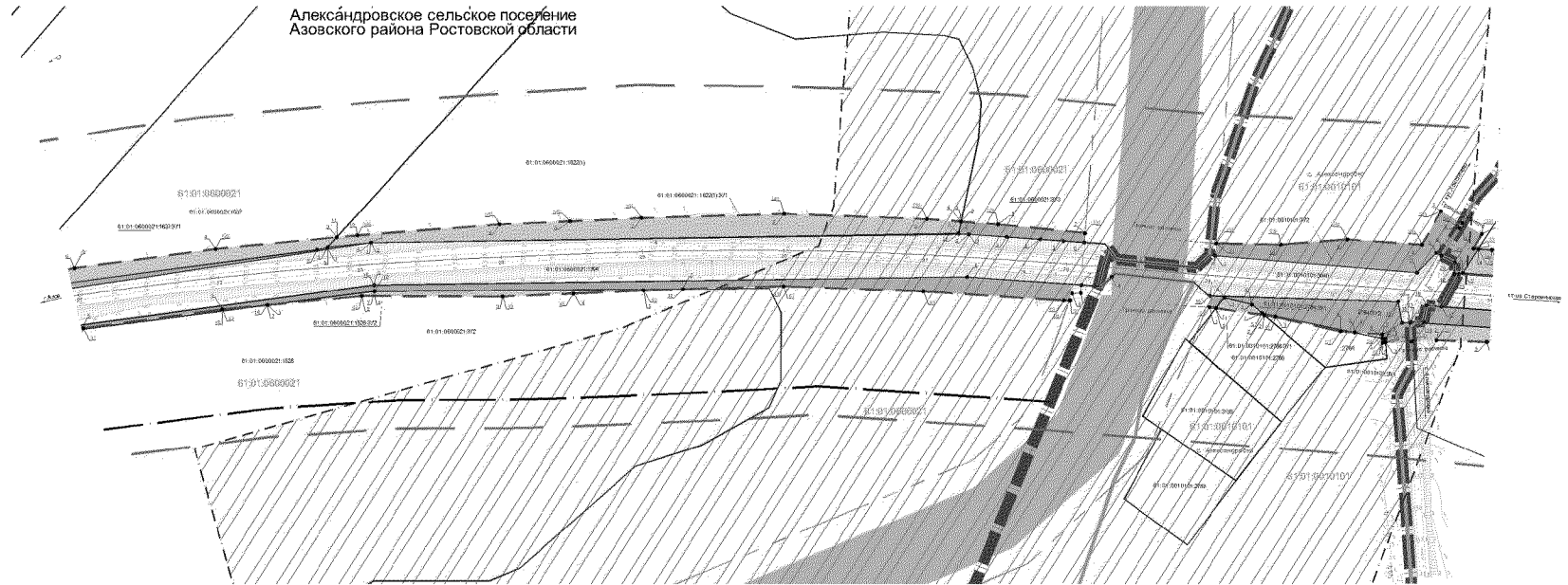
Условные обозначения:

- | | |
|---|---|
|  | — граница разработки проекта межевания; |
| 61:16:0600010:472 | — граница и номер существующего земельного участка; |
|  | — граница и номер существующего земельного участка; |
|  | — граница полосы постоянного отвода линейного объекта; |
|  | — поворотная точка границы полосы постоянного отвода линейного объекта; |
|  | — поворотная точка образуемых участков; |
| 61:16:0600010:3У1 | — номер образуемых участков из земель государственной собственности; |
|  | — земельные участки, образуемые из земель, находящихся в государственной собственности; |
|  | — земельные участки, подлежащие изъятию для государственных нужд Ростовской области; |
|  | — граница населенного пункта. |







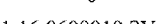








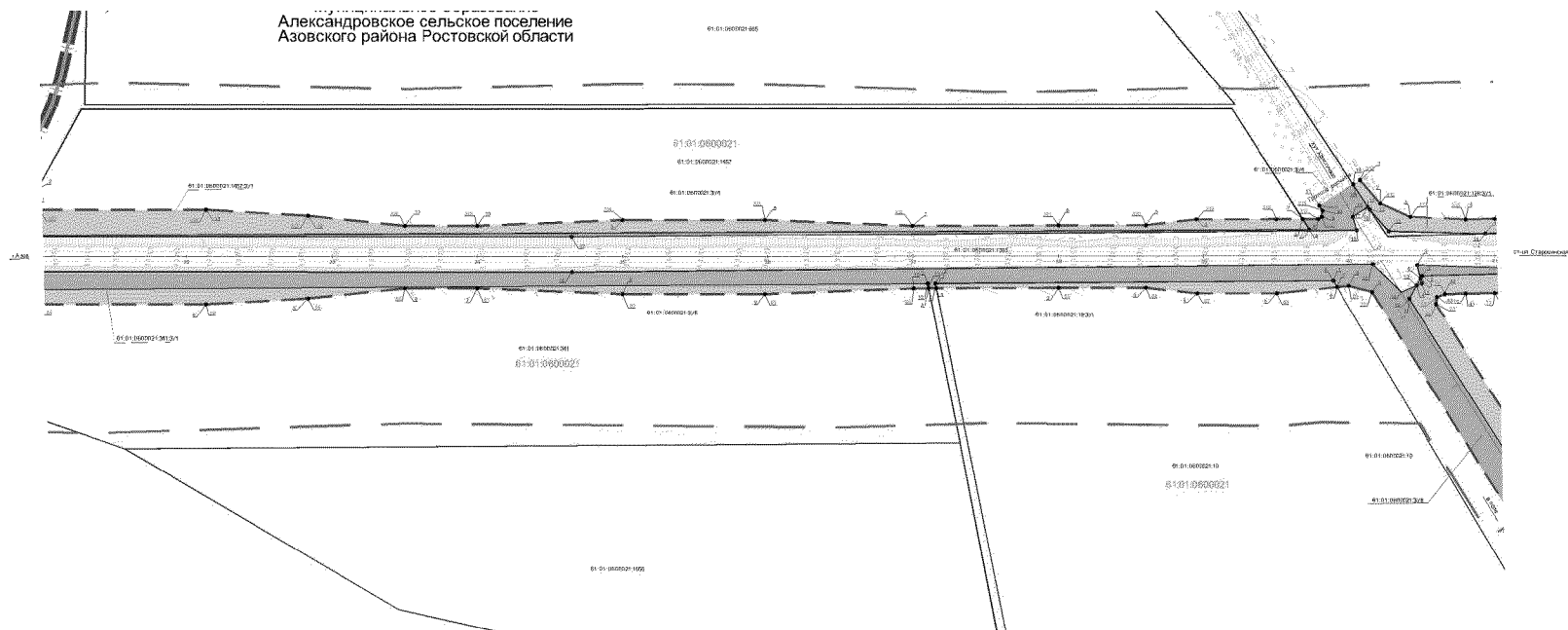
Условные обозначения:

- | | |
|---|---|
|  | — граница разработки проекта межевания; |
| 61:16:0600010:472 | — граница и номер существующего земельного участка; |
|  | — граница и номер существующего земельного участка; |
|  | — граница полосы постоянного отвода линейного объекта; |
|  | — поворотная точка границы полосы постоянного отвода линейного объекта; |
|  | — поворотная точка образуемых участков; |
| 61:16:0600010:ЗУ1 | — номер образуемых участков из земель государственной собственности; |
|  | — земельные участки, образуемые из земель, находящихся в государственной собственности; |
|  | — земельные участки, подлежащие изъятию для государственных нужд Ростовской области; |
|  | — граница населенного пункта. |









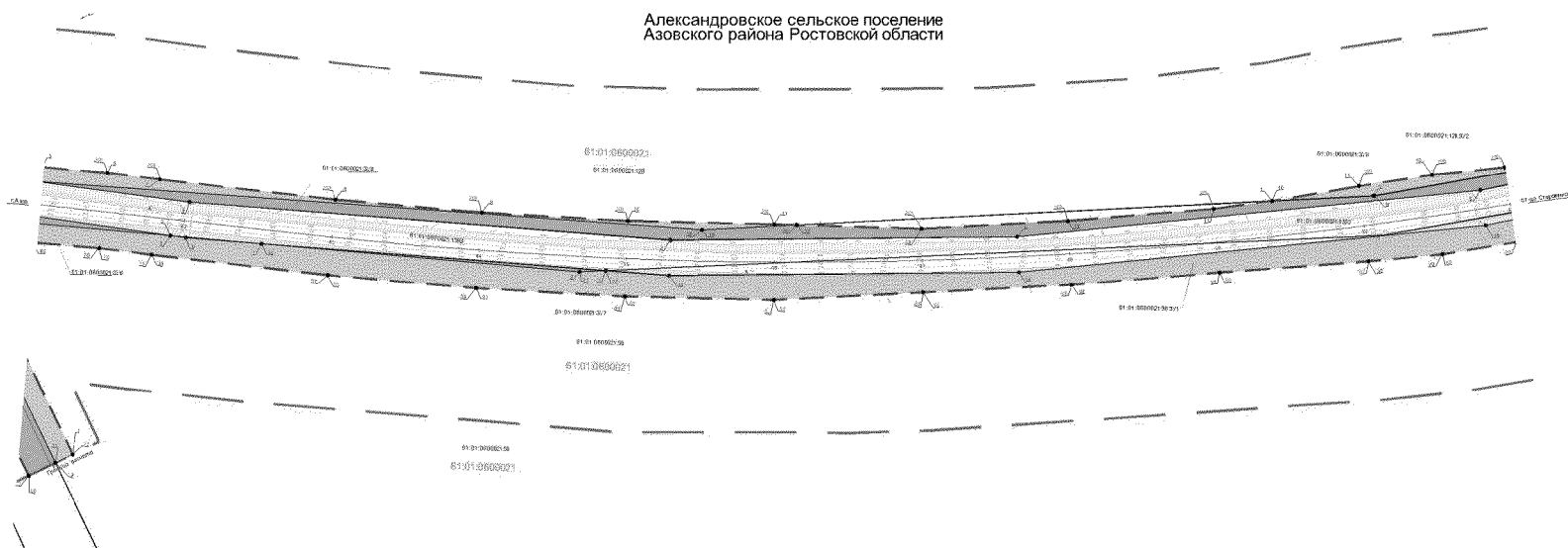
Условные обозначения:

-  — граница разработки проекта межевания;
-  — граница и номер существующего земельного участка;
-  — граница и номер существующего земельного участка;
-  — граница полосы постоянного отвода линейного объекта;
-  — поворотная точка границы полосы постоянного отвода линейного объекта;
-  — поворотная точка образуемых участков;
-  — номер образуемых участков из земель государственной собственности;
-  — земельные участки, образуемые из земель, находящихся в государственной собственности;
-  — земельные участки, подлежащие изъятию для государственных нужд Ростовской области;
-  — граница населенных пунктов;
-  — граница береговой полосы;
-  — река Мокрая Чубурка;
-  — водоохранная зона.









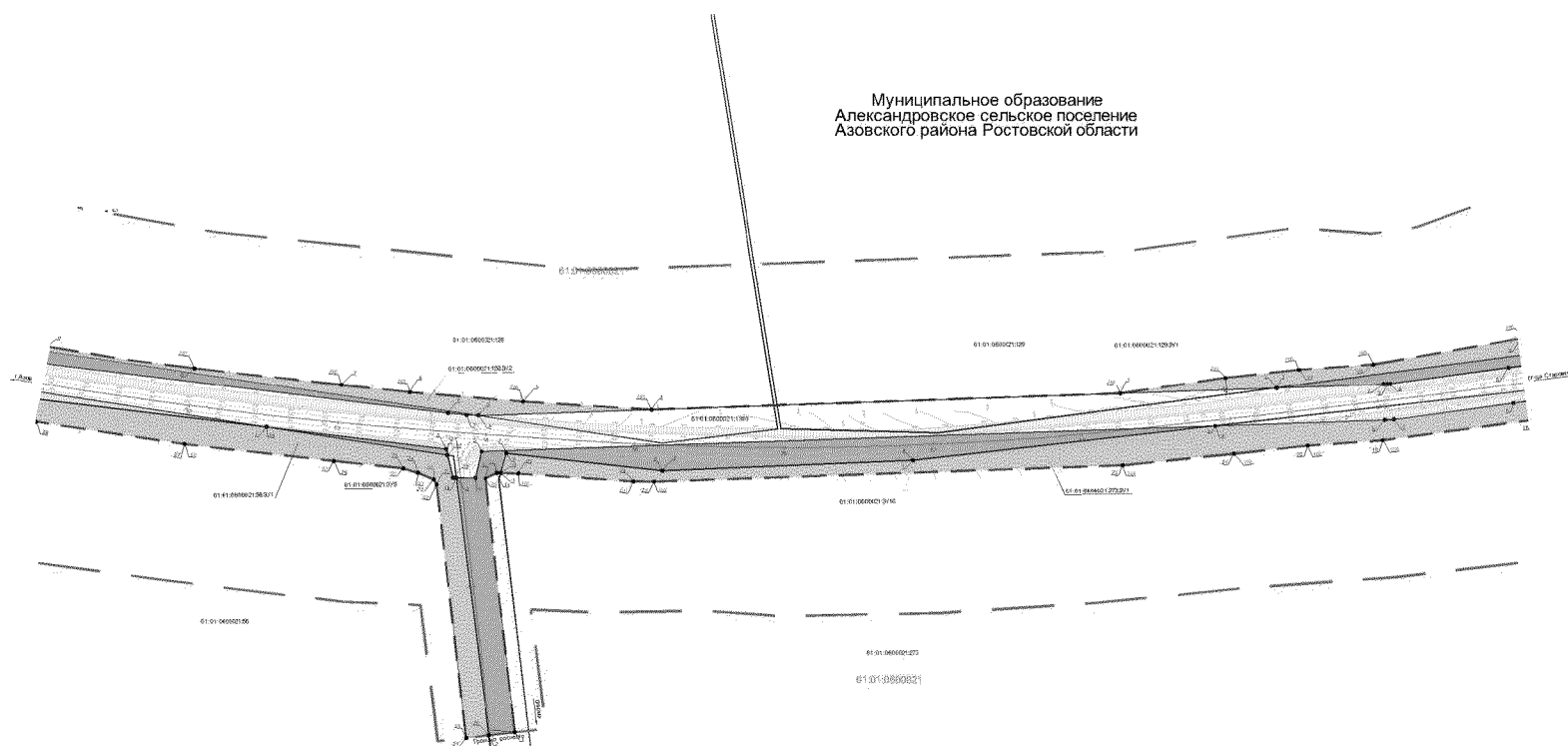
Условные обозначения:

-  — граница разработки проекта межевания;
- 61:16:0600010:472 — граница и номер существующего земельного участка;
- 61:16:0600010 — граница и номер существующего земельного участка;
-  — граница полосы постоянного отвода линейного объекта;
-  — поворотная точка границы полосы постоянного отвода линейного объекта;
-  — поворотная точка образуемых участков;
- 61:16:0600010:3У1 — номер образуемых участков из земель государственной собственности;
-  — земельные участки, образуемые из земель, находящихся в государственной собственности;
-  — земельные участки, подлежащие изъятию для государственных нужд Ростовской области.










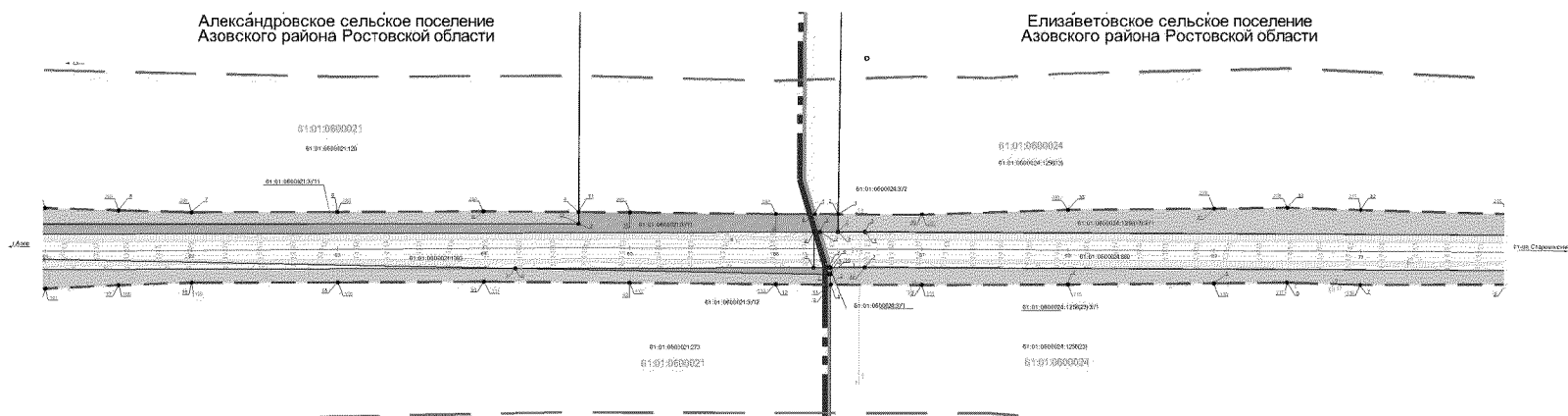
Условные обозначения:

-  — граница разработки проекта межевания;
- 61:16:0600010:472 — граница и номер существующего земельного участка;
- 61:16:0600010 — граница и номер существующего земельного участка;
-  — граница полосы постоянного отвода линейного объекта;
-  — поворотная точка границы полосы постоянного отвода линейного объекта;
-  — поворотная точка образуемых участков;
- 61:16:0600010:3У1 — номер образуемых участков из земель государственной собственности;
-  — земельные участки, образуемые из земель, находящихся в государственной собственности;
-  — земельные участки, подлежащие изъятию для государственных нужд Ростовской области.









Условные обозначения:

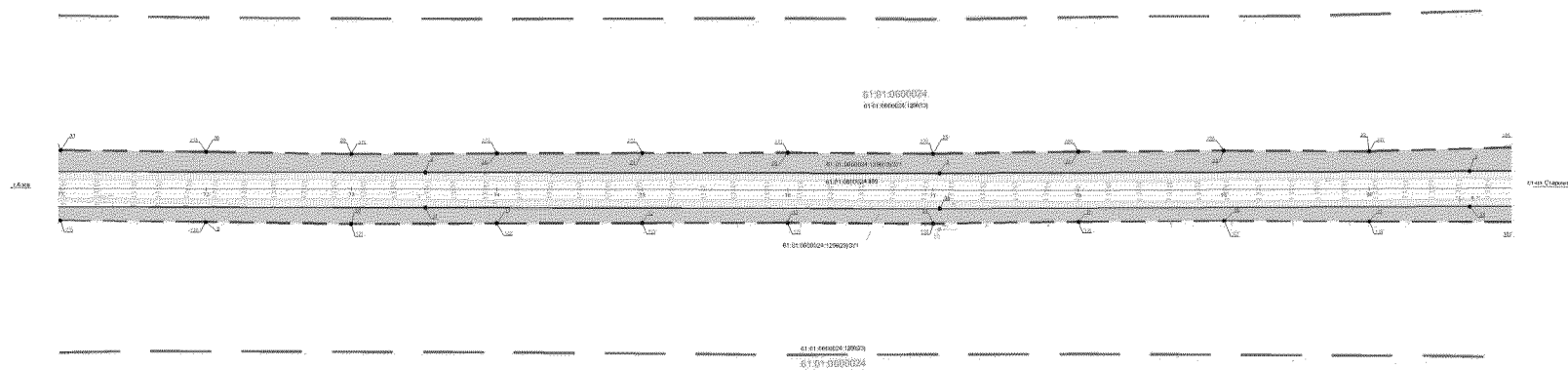
- | | |
|---|---|
|  | — граница разработки проекта межевания; |
| 61:16:0600010:472 | — граница и номер существующего земельного участка; |
|  | — граница и номер существующего земельного участка; |
|  | — граница полосы постоянного отвода линейного объекта; |
|  | — поворотная точка границы полосы постоянного отвода линейного объекта; |
|  | — поворотная точка образуемых участков; |
| 61:16:0600010:3У1 | — номер образуемых участков из земель государственной собственности; |
|  | — земельные участки, образуемые из земель, находящихся в государственной собственности; |
|  | — земельные участки, подлежащие изъятию для государственных нужд Ростовской области. |









Условные обозначения:

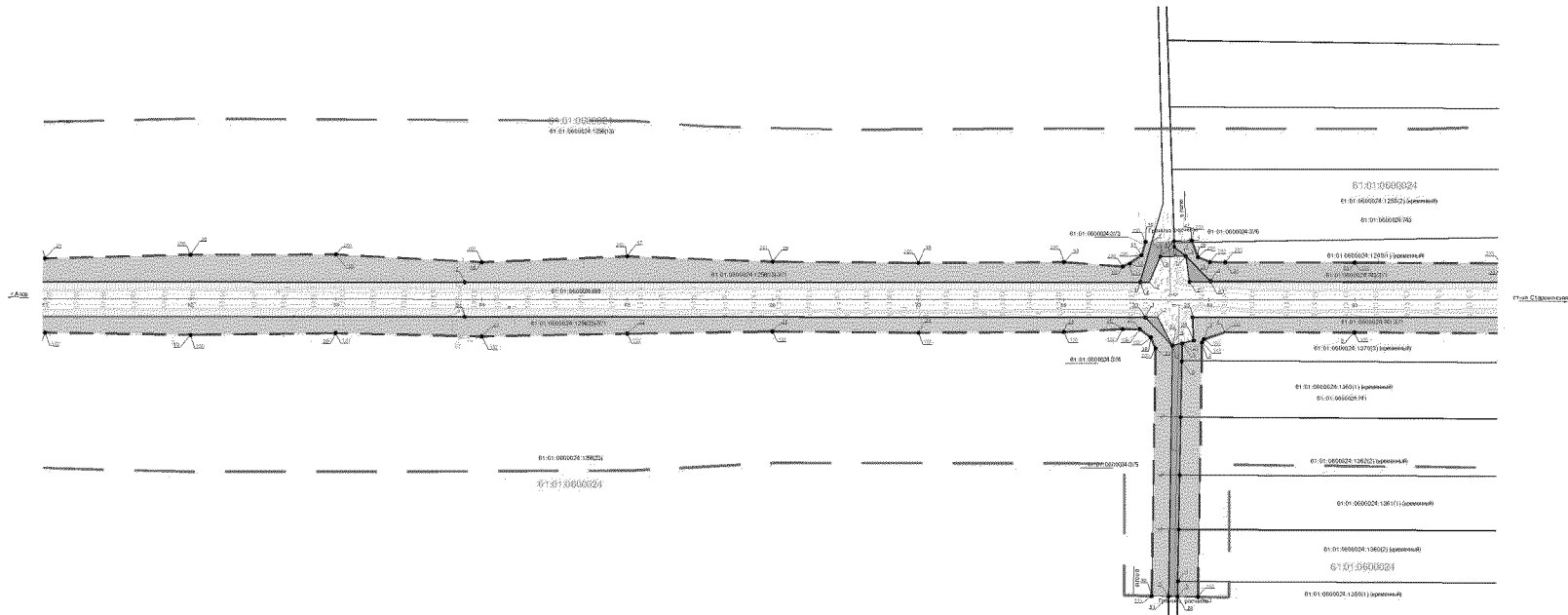
-  — граница разработки проекта межевания;
- 61:16:0600010:472 — граница и номер существующего земельного участка;
- 61:16:0600010 — граница и номер существующего земельного участка;
- — граница полосы постоянного отвода линейного объекта;
-  — поворотная точка границы полосы постоянного отвода линейного объекта;
-  — поворотная точка образуемых участков;
- 61:16:0600010:ЗУ1 — номер образуемых участков из земель государственной собственности;
-  — земельные участки, образуемые из земель, находящихся в государственной собственности;
-  — земельные участки, подлежащие изъятию для государственных нужд Ростовской области;
-  — граница муниципального образования.

Елизаветовское сельское поселение
Азовского района Ростовской области












Условные обозначения:

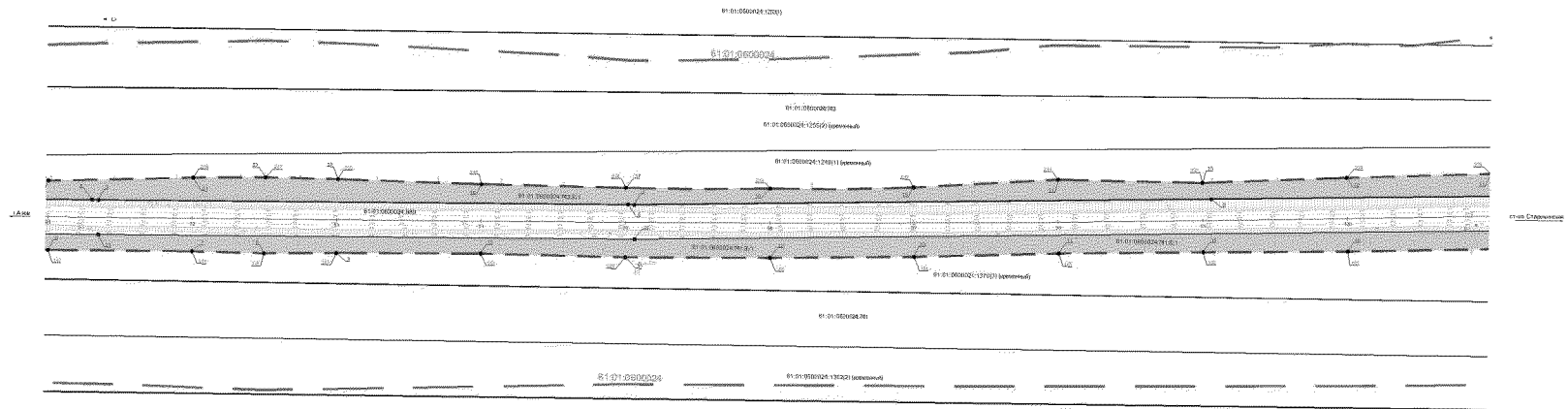
-  — граница разработки проекта межевания;
- 61:16:0600010:472 — граница и номер существующего земельного участка;
- 61:16:0600010 — граница и номер существующего земельного участка;
-  — граница полосы постоянного отвода линейного объекта;
-  — поворотная точка границы полосы постоянного отвода линейного объекта;
-  — поворотная точка образуемых участков;
- 61:16:0600010:3У1 — номер образуемых участков из земель государственной собственности;
-  — земельные участки, образуемые из земель, находящихся в государственной собственности;
-  — земельные участки, подлежащие изъятию для государственных нужд Ростовской области.









Условные обозначения:

-  — граница разработки проекта межевания;
-  — граница и номер существующего земельного участка;
-  — граница и номер существующего земельного участка;
-  — граница полосы постоянного отвода линейного объекта;
-  — поворотная точка границы полосы постоянного отвода линейного объекта;
-  — поворотная точка образуемых участков;
-  — номер образуемых участков из земель государственной собственности;
-  — земельные участки, образуемые из земель, находящихся в государственной собственности;
-  — земельные участки, подлежащие изъятию для государственных нужд Ростовской области.

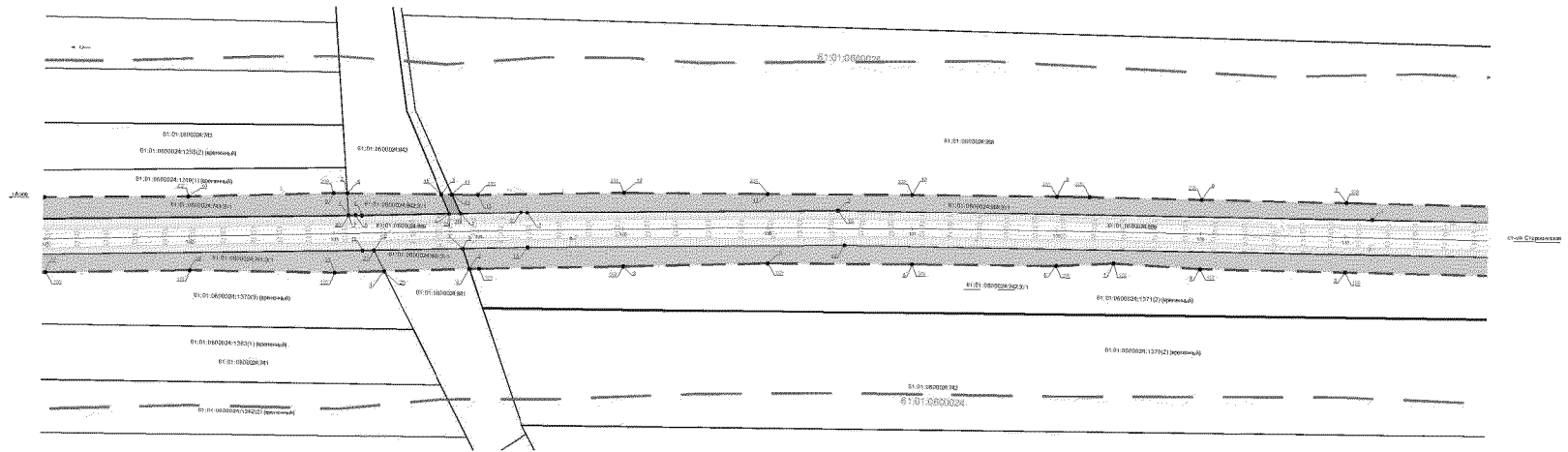
Елизаветовское сельское поселение
Азовского района Ростовской области









Условные обозначения:

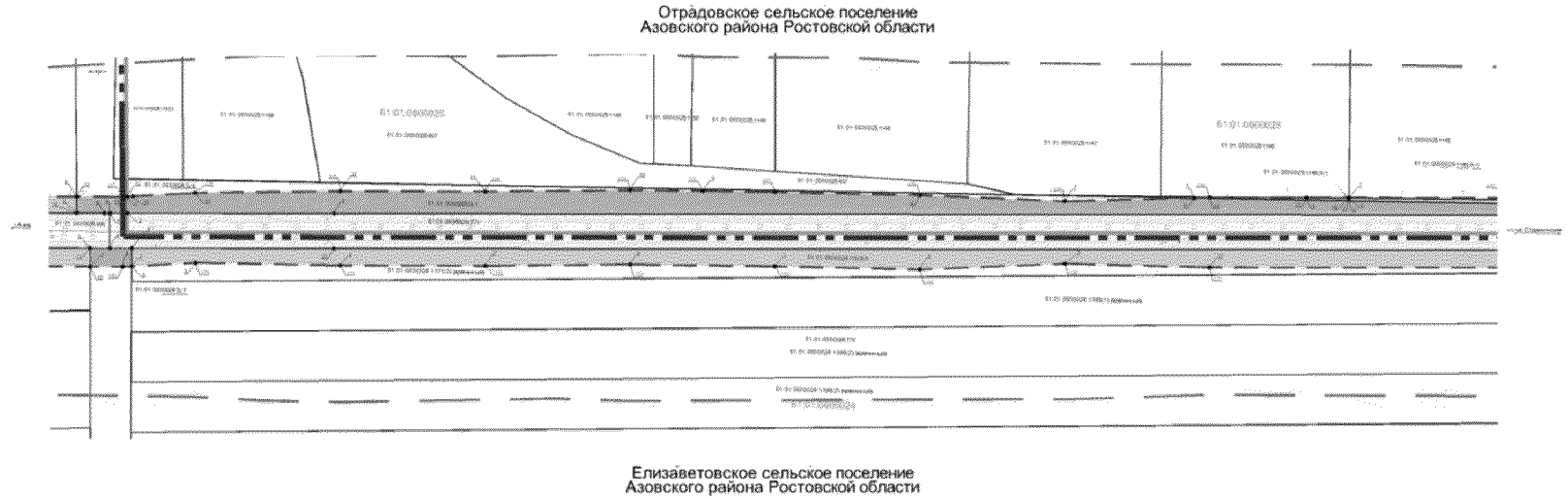
-  — граница разработки проекта межевания;
- 61:16:0600010:472 — граница и номер существующего земельного участка;
- 61:16:0600010 — граница и номер существующего земельного участка;
-  — граница полосы постоянного отвода линейного объекта;
-  — поворотная точка границы полосы постоянного отвода линейного объекта;
-  — поворотная точка образуемых участков;
- 61:16:0600010:3У1 — номер образуемых участков из земель государственной собственности;
-  — земельные участки, образуемые из земель, находящихся в государственной собственности;
-  — земельные участки, подлежащие изъятию для государственных нужд Ростовской области.

Елизаветовское сельское поселение
Азовского района Ростовской области













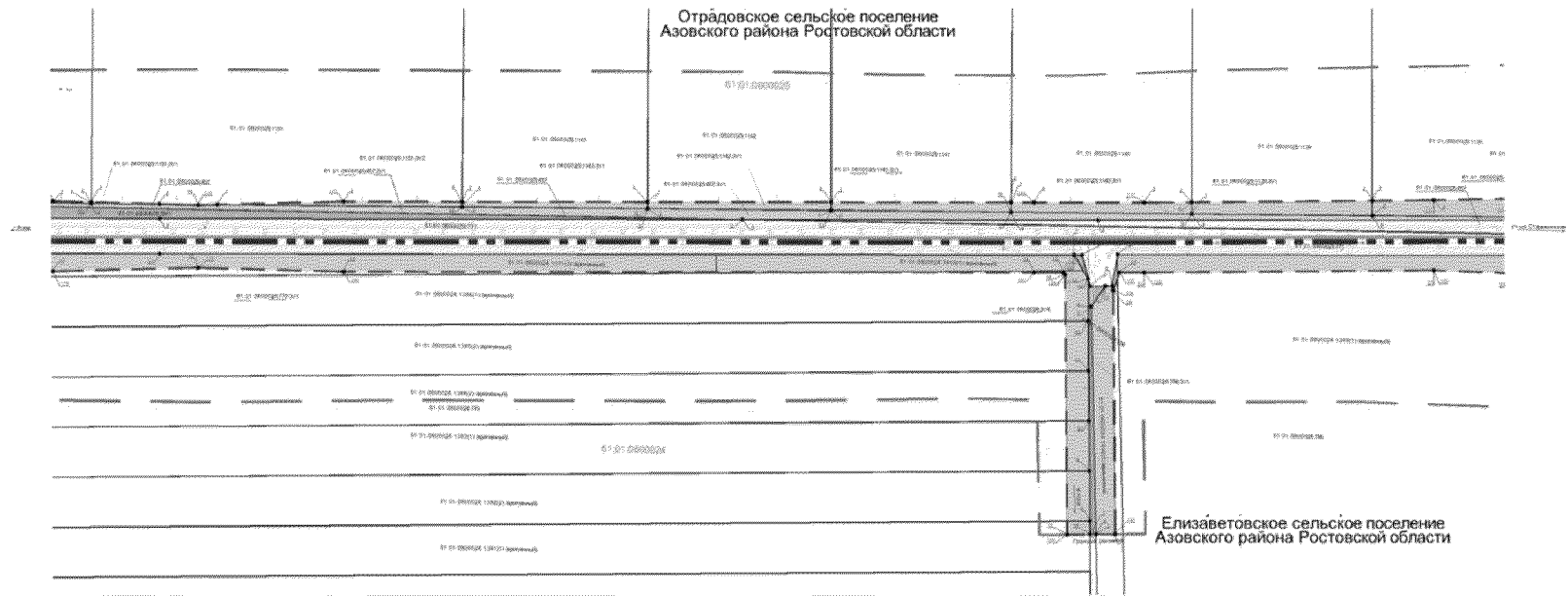
Условные обозначения:

-  — граница разработки проекта межевания;
- 61:16:0600010:472 — граница и номер существующего земельного участка;
- 61:16:0600010 — граница и номер существующего земельного участка;
-  — граница полосы постоянного отвода линейного объекта;
-  — поворотная точка границы полосы постоянного отвода линейного объекта;
-  — поворотная точка образуемых участков;
- 61:16:0600010:3У1 — номер образуемых участков из земель государственной собственности;
-  — земельные участки, образуемые из земель, находящихся в государственной собственности;
-  — земельные участки, подлежащие изъятию для государственных нужд Ростовской области.









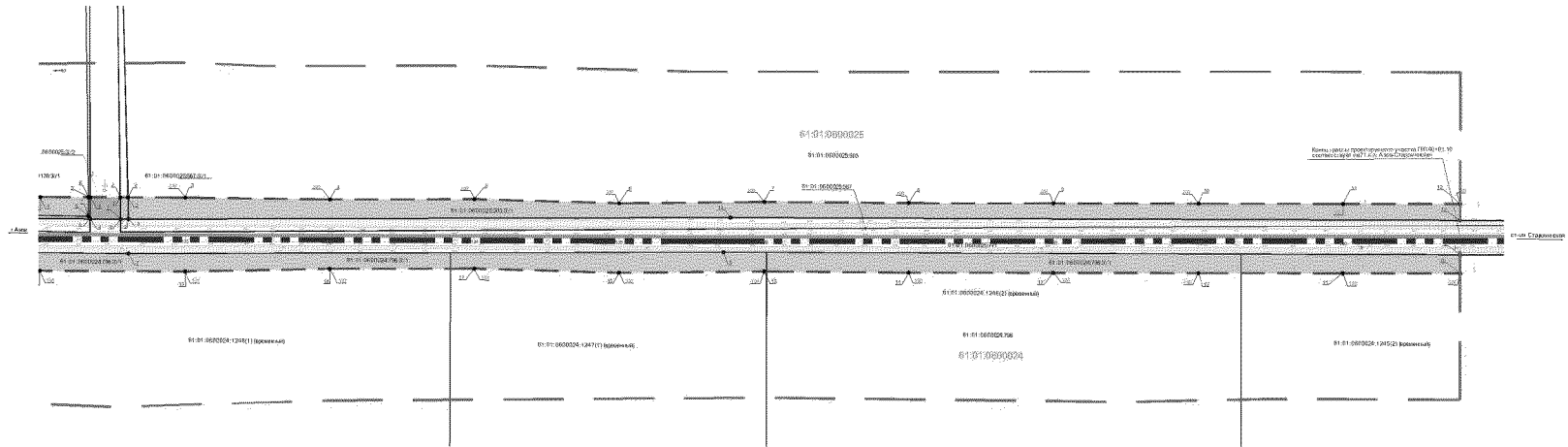
Условные обозначения:

-  — граница разработки проекта межевания;
-  61:16:0600010:472 — граница и номер существующего земельного участка;
-  61:16:0600010 — граница и номер существующего земельного участка;
-  — граница полосы постоянного отвода линейного объекта;
-  — поворотная точка границы полосы постоянного отвода линейного объекта;
-  — поворотная точка образуемых участков;
-  61:16:0600010:3У1 — номер образуемых участков из земель государственной собственности;
-  — земельные участки, образуемые из земель, находящихся в государственной собственности;
-  — земельные участки, подлежащие изъятию для государственных нужд Ростовской области;
-  — граница муниципального образования.










Условные обозначения:

-  — граница разработки проекта межевания;
- 61:16:0600010:472 — граница и номер существующего земельного участка;
- 61:16:0600010 — граница и номер существующего земельного участка;
- — граница полосы постоянного отвода линейного объекта;
-  — поворотная точка границы полосы постоянного отвода линейного объекта;
-  — поворотная точка образуемых участков;
- 61:16:0600010:3У1 — номер образуемых участков из земель государственной собственности;
-  — земельные участки, образуемые из земель, находящихся в государственной собственности;
-  — земельные участки, подлежащие изъятию для государственных нужд Ростовской области;
-  — граница муниципального образования.



Условные обозначения:

-  — граница разработки проекта межевания;
- 61:16:0600010:472 — граница и номер существующего земельного участка;
- 61:16:0600010 — граница и номер существующего земельного участка;
-  — граница полосы постоянного отвода линейного объекта;
-  — поворотная точка границы полосы постоянного отвода линейного объекта;
-  — поворотная точка образуемых участков;
- 61:16:0600010:3У1 — номер образуемых участков из земель государственной собственности;
-  — земельные участки, образуемые из земель, находящихся в государственной собственности;
-  — земельные участки, подлежащие изъятию для государственных нужд Ростовской области;
-  — граница муниципального образования.

Начальник управления
документационного обеспечения
Правительства Ростовской области

Т.А. Родионченко

ПОЯСНИТЕЛЬНАЯ ЗАПИСКА
к проекту межевания территории размещения
автомобильной дороги общего пользования регионального
значения г. Азов – с. Александровка – ст. Староминская (до границы
Краснодарского края) на участке км 57 + 000 – 71 + 000 в Азовском районе

1. Общие положения

Проект межевания территории разработан на основании проекта планировки территории размещения автомобильной дороги общего пользования регионального значения г. Азов – с. Александровка – ст. Староминская (до границы Краснодарского края) на участке км 57 + 000 – 71 + 000 в Азовском районе.

Проект межевания разработан в целях определения границ полосы постоянного отвода планируемой к размещению автомобильной дороги общего пользования регионального значения г. Азов – с. Александровка – ст. Староминская (до границы Краснодарского края) на участке км 57 + 000 – 71 + 000 в Азовском районе».

Основной задачей проекта межевания является: определение местоположения границ земельных участков, образуемых из земель, находящихся в государственной собственности; определение местоположения границ земельных участков, образуемых с целью дальнейшего изъятия для государственных нужд Ростовской области.

В проекте межевания в границах зоны планируемого размещения сформирована полоса постоянного отвода общей площадью 387413 кв. метров.

Каталог координат поворотных точек границ полосы отвода для размещения линейного объекта регионального значения – г. Азов – с. Александровка – ст. Староминская (до границы Краснодарского края) на участке км 57 + 000 – 71 + 000 в Азовском районе приведен в таблице № 1.

Таблица № 1

№ точки	X	Y	Длина, (метров)	Дирекционный угол
1	2	3	4	5
1	373046,81	1380177,03		
			101,11	224°51'9"
2	372975,13	1380105,71		
			66,08	226°23'41"

1	2	3	4	5
3	372929,56	1380057,87		
			12,43	221°22'59"
4	372920,23	1380049,65		
			3,75	129°44'35"
5	372917,83	1380052,53		
			66,66	220°18'26"
6	372866,99	1380009,41		
			30,56	225°48'17"
7	372845,69	1379987,50		
			8,28	227°13'51"
8	372840,06	1379981,42		
			16,79	277°20'55"
9	372842,21	1379964,77		
			16,41	299°7'35"
10	372850,20	1379950,43		
			31,58	307°22'7"
11	372869,37	1379925,33		
			40	217°22'7"
12	372837,58	1379901,05		
			14,31	127°22'7"
13	372828,89	1379912,43		
			24,43	135°22'9"
14	372811,51	1379929,59		
			15,17	142°45'37"
15	372799,44	1379938,76		
			8,93	170°56'40"
16	372790,61	1379940,17		
			83,2	219°12'14"
17	372726,14	1379887,58		
			87,84	213°35'40"
18	372652,98	1379838,98		
			37,77	209°22'33"
19	372620,07	1379820,45		
			116,35	211°21'53"
20	372520,72	1379759,90		
			80,86	200°12'57"
21	372444,84	1379731,95		
			54,81	201°59'59"
22	372394,02	1379711,42		
			104,57	202°44'27"
23	372297,58	1379671,00		
			101,38	199°27'31"
24	372201,99	1379637,23		
			98,43	196°2'1"
25	372107,38	1379610,04		

1	2	3	4	5
			15,44	194°28'33"
26	372092,43	1379606,18		
			85,51	198°11'31"
27	372011,20	1379579,48		
			99,13	191°52'34"
28	371914,19	1379559,08		
			36	254°12'33"
29	371904,40	1379524,44		
			31,22	166°54'1"
30	371873,99	1379531,52		
			13,45	145°23'16"
31	371862,91	1379539,16		
			99,71	192°27'56"
32	371765,56	1379517,64		
			49,83	188°41'52"
33	371716,30	1379510,10		
			80,3	188°17'43"
34	371636,84	1379498,52		
			70,26	193°2'12"
35	371568,39	1379482,67		
			49,93	188°15'8"
36	371518,98	1379475,50		
			65,74	195°53'1"
37	371455,75	1379457,51		
			84,13	193°26'26"
38	371373,93	1379437,96		
			49,54	192°28'44"
39	371325,56	1379427,25		
			99,05	195°58'11"
40	371230,33	1379400,00		
			99,11	197°43'29"
41	371135,93	1379369,83		
			99,12	199°55'12"
42	371042,73	1379336,06		
			99,06	202°10'32"
43	370951,00	1379298,67		
			99,49	207°47'56"
44	370863,00	1379252,27		
			50,07	205°11'48"
45	370817,69	1379230,95		
			49,62	204°57'9"
46	370772,70	1379210,02		
			99	205°56'53"
47	370683,68	1379166,70		
			98,99	209°41'54"

1	2	3	4	5
48	370597,70	1379117,66		
			99,52	211°26'36"
49	370512,79	1379065,74		
			4,4	206°17'36"
50	370508,85	1379063,80		
			98,2	210°23'26"
51	370424,14	1379014,12		
			47,02	215°48'28"
52	370386,01	1378986,61		
			47,44	220°15'44"
53	370349,81	1378955,95		
			29,7	211°41'34"
54	370324,54	1378940,35		
			5,82	294°59'31"
55	370327,00	1378935,07		
			38	204°56'53"
56	370292,55	1378919,05		
			35,47	209°34'3"
57	370261,69	1378901,54		
			113,4	211°41'34"
58	370165,21	1378841,97		
			70,27	208°25'20"
59	370103,41	1378808,52		
			66,97	205°42'2"
60	370043,06	1378779,48		
			49,78	211°41'34"
61	370000,70	1378753,32		
			100,08	213°59'0"
62	369917,71	1378697,38		
			98,24	211°40'23"
63	369834,11	1378645,80		
			101,99	209°30'13"
64	369745,35	1378595,58		
			99,95	211°27'59"
65	369660,10	1378543,41		
			60,07	211°36'37"
66	369608,95	1378511,92		
			35,71	218°2'32"
67	369580,82	1378489,92		
			54,6	211°36'37"
68	369534,33	1378461,30		
			49,83	205°48'0"
69	369489,46	1378439,61		
			16,61	226°36'26"
70	369478,05	1378427,54		

1	2	3	4	5
			185,53	269°45'58"
71	369477,29	1378242,01		
			33	179°45'58"
72	369444,29	1378242,14		
			155,14	89°45'58"
73	369444,92	1378397,29		
			4,89	130°58'35"
74	369441,71	1378400,98		
			5,7	189°55'4"
75	369436,10	1378400,00		
			14,28	210°2'28"
76	369423,74	1378392,85		
			19,84	210°46'57"
77	369406,69	1378382,70		
			44,54	210°14'8"
78	369368,21	1378360,27		
			35,54	212°34'34"
79	369338,26	1378341,13		
			119,91	211°58'17"
80	369236,55	1378277,64		
			100,89	210°26'14"
81	369149,56	1378226,53		
			100,85	208°37'25"
82	369061,04	1378178,22		
			100,91	206°42'3"
83	368970,89	1378132,88		
			100,88	202°30'12"
84	368877,69	1378094,27		
			100,65	202°23'52"
85	368784,63	1378055,92		
			100,62	200°40'40"
86	368690,50	1378020,39		
			100,72	201°3'3"
87	368596,50	1377984,21		
			50,16	199°56'3"
88	368549,35	1377967,11		
			50,89	196°9'6"
89	368500,47	1377952,95		
			100,83	195°16'35"
90	368403,20	1377926,39		
			100,82	193°8'9"
91	368305,02	1377903,48		
			46,88	192°51'23"
92	368259,32	1377893,05		
			10,25	203°15'2"

1	2	3	4	5
93	368249,91	1377889,00		
			11,54	209°33'3"
94	368239,87	1377883,31		
			3,91	248°39'10"
95	368238,44	1377879,66		
			170,89	270°9'1"
96	368238,89	1377708,78		
			33	180°9'1"
97	368205,89	1377708,69		
			171,2	90°9'1"
98	368205,44	1377879,89		
			8,45	160°22'30"
99	368197,48	1377882,73		
			14,39	188°28'22"
100	368183,25	1377880,61		
			77,39	190°38'58"
101	368107,20	1377866,30		
			13,65	187°30'16"
102	368093,66	1377864,52		
			314,8	184°45'42"
103	367779,94	1377838,39		
			74,92	180°52'6"
104	367705,03	1377837,25		
			49,77	180°31'41"
105	367655,26	1377836,79		
			50,57	182°43'18"
106	367604,74	1377834,39		
			100,39	179°0'55"
107	367504,37	1377836,12		
			50,14	176°30'49"
108	367454,33	1377839,17		
			50,04	177°16'56"
109	367404,34	1377841,54		
			99,96	179°8'25"
110	367304,39	1377843,04		
			99,99	178°57'53"
111	367204,42	1377844,85		
			99,74	179°39'17"
112	367104,68	1377845,45		
			100,01	179°50'33"
113	367004,67	1377845,72		
			100,02	179°30'18"
114	366904,66	1377846,58		
			100,02	179°2'23"
115	366804,65	1377848,26		

1	2	3	4	5
			100,02	178°46'54"
116	366704,65	1377850,39		
			49,95	178°33'33"
117	366654,72	1377851,64		
			49,92	181°6'30"
118	366604,81	1377850,68		
			100,12	179°3'23"
119	366504,71	1377852,33		
			99,97	180°2'31"
120	366404,73	1377852,25		
			100,03	180°16'43"
121	366304,70	1377851,77		
			100,03	179°8'27"
122	366204,68	1377853,27		
			99,99	179°17'10"
123	366104,70	1377854,51		
			99,99	179°17'11"
124	366004,72	1377855,76		
			100,02	179°45'48"
125	365904,70	1377856,17		
			100,16	178°35'12"
126	365804,56	1377858,64		
			99,97	178°58'25"
127	365704,61	1377860,43		
			99,99	179°38'6"
128	365604,62	1377861,07		
			100	179°38'17"
129	365504,63	1377861,70		
			100,06	179°55'13"
130	365404,57	1377861,84		
			99,92	178°24'47"
131	365304,69	1377864,61		
			100,1	180°22'7"
132	365204,59	1377863,96		
			100,11	177°57'35"
133	365104,55	1377867,53		
			99,94	178°14'20"
134	365004,66	1377870,60		
			99,99	179°32'31"
135	364904,67	1377871,40		
			100,12	178°45'40"
136	364804,58	1377873,56		
			40,5	176°22'1"
137	364764,17	1377876,13		
			11,7	179°24'21"

1	2	3	4	5
138	364752,46	1377876,25		
			9,49	215°54'16"
139	364744,78	1377870,69		
			7,97	246°9'34"
140	364741,55	1377863,40		
			170,2	269°56'35"
141	364741,39	1377693,20		
			32	179°56'35"
142	364709,39	1377693,23		
			174,62	89°56'35"
143	364709,56	1377867,85		
			2,68	122°0'6"
144	364708,14	1377870,13		
			15,17	160°35'0"
145	364693,83	1377875,17		
			89,11	179°9'52"
146	364604,72	1377876,47		
			100	179°24'31"
147	364504,73	1377877,50		
			99,98	179°4'40"
148	364404,76	1377879,11		
			50,02	180°5'15"
149	364354,74	1377879,04		
			50,05	178°16'25"
150	364304,71	1377880,54		
			99,96	178°47'55"
151	364204,78	1377882,64		
			100,08	179°56'12"
152	364104,69	1377882,75		
			100,13	178°46'42"
153	364004,59	1377884,88		
			100,18	178°8'6"
154	363904,46	1377888,15		
			100,1	177°13'5"
155	363804,48	1377893,00		
			100,07	178°1'25"
156	363704,47	1377896,45		
			100,07	178°16'20"
157	363604,45	1377899,47		
			100,02	177°35'34"
158	363504,52	1377903,67		
			99,94	177°50'25"
159	363404,65	1377907,44		
			100,04	179°30'18"
160	363304,61	1377908,30		

1	2	3	4	5
			100,08	177°3'6"
161	363204,66	1377913,45		
			99,86	177°43'3"
162	363104,87	1377917,43		
			99,76	177°22'35"
163	363005,22	1377921,99		
			99,74	178°58'34"
164	362905,49	1377923,78		
			99,86	179°13'4"
165	362805,64	1377925,14		
			40	176°12'30"
166	362765,73	1377927,79		
			59,88	182°17'19"
167	362705,90	1377925,39		
			100,06	179°53'58"
168	362605,84	1377925,57		
			150,09	179°53'58"
169	362455,75	1377925,83		
			50,13	176°35'50"
170	362405,72	1377928,81		
			99,93	180°41'30"
171	362305,79	1377927,60		
			100,04	179°49'2"
172	362205,75	1377927,92		
			99,99	179°9'7"
173	362105,77	1377929,40		
			99,96	180°23'3"
174	362005,81	1377928,73		
			100,1	180°52'8"
175	361905,73	1377927,21		
			100,07	177°24'32"
176	361805,76	1377931,74		
			99,97	181°7'54"
177	361705,80	1377929,76		
			200,07	179°41'58"
178	361505,73	1377930,81		
			99,99	178°16'3"
179	361405,78	1377933,83		
			99,99	181°7'54"
180	361305,81	1377931,86		
			475,01	179°41'58"
181	360830,81	1377934,35		
			20,28	179°41'58"
182	360810,53	1377934,46		
			1,79	233°55'30"

1	2	3	4	5
183	360809,48	1377933,01		
			178,46	269°8'13"
184	360806,79	1377754,57		
			33	179°6'27"
185	360773,79	1377755,08		
			167,39	89°8'13"
186	360776,31	1377922,45		
			12,93	109°17'53"
187	360772,04	1377934,66		
			16,97	179°41'58"
188	360755,07	1377934,75		
			199,26	179°9'40"
189	360555,83	1377937,66		
			50,02	181°48'46"
190	360505,84	1377936,08		
			100,2	179°35'46"
191	360405,64	1377936,79		
			100,03	178°17'0"
192	360305,66	1377939,79		
			99,93	179°12'29"
193	360205,74	1377941,17		
			100,04	180°55'26"
194	360105,70	1377939,55		
			100,04	178°48'44"
195	360005,69	1377941,63		
			99,99	179°44'20"
196	359905,70	1377942,08		
			100,01	179°25'10"
197	359805,70	1377943,10		
			100	179°25'10"
198	359705,71	1377944,11		
			99,83	179°25'8"
199	359605,88	1377945,12		
			81,27	179°21'31"
200	359524,61	1377946,03		
			48	89°21'31"
201	359525,15	1377994,03		
			81,05	359°21'31"
202	359606,20	1377993,12		
			100	359°25'8"
203	359706,19	1377992,11		
			100	359°25'10"
204	359806,19	1377991,09		
			99,99	359°25'10"
205	359906,17	1377990,08		

1	2	3	4	5
			100,02	359°44'20"
206	360006,19	1377989,63		
			99,97	358°48'44"
207	360106,14	1377987,55		
			100,02	0°55'26"
208	360206,15	1377989,17		
			100,02	359°12'29"
209	360306,17	1377987,78		
			100	0°0'8"
210	360406,16	1377987,79		
			99,93	359°35'46"
211	360506,09	1377987,08		
			50,02	358°22'34"
212	360556,09	1377985,66		
			199,28	359°9'40"
213	360755,35	1377982,75		
			75,71	359°41'58"
214	360831,06	1377982,35		
			475,01	359°41'58"
215	361306,06	1377979,86		
			99,99	358°16'3"
216	361406,01	1377976,84		
			99,99	1°7'54"
217	361505,98	1377978,81		
			200,07	359°41'58"
218	361706,06	1377977,76		
			99,97	358°16'3"
219	361805,98	1377974,74		
			100,01	1°59'25"
220	361905,93	1377978,21		
			100,06	0°52'8"
221	362005,98	1377979,73		
			49,93	0°32'51"
222	362055,90	1377980,21		
			50,14	0°13'17"
223	362106,04	1377980,40		
			100,02	359°9'7"
224	362206,04	1377978,92		
			100	359°49'2"
225	362306,05	1377978,60		
			100,09	358°58'43"
226	362406,12	1377976,82		
			49,98	356°34'35"
227	362456,01	1377973,83		
			149,91	359°53'58"

1	2	3	4	5
228	362605,92	1377973,57		
			100	359°53'58"
229	362705,92	1377973,39		
			77,71	359°53'58"
230	362783,63	1377973,26		
			22,4	359°41'37"
231	362806,03	1377973,14		
			100,23	359°13'6"
232	362906,25	1377971,77		
			100,21	358°58'32"
233	363006,45	1377969,98		
			99,17	359°6'3"
234	363105,60	1377968,42		
			101,21	357°43'36"
235	363206,74	1377964,41		
			99,99	359°20'36"
236	363306,72	1377963,26		
			100,1	357°12'52"
237	363406,70	1377958,40		
			100,01	358°24'47"
238	363506,67	1377955,63		
			100,05	357°1'11"
239	363606,59	1377950,43		
			99,88	356°33'11"
240	363706,29	1377944,42		
			99,85	359°44'42"
241	363806,15	1377943,98		
			100,19	355°30'1"
242	363906,03	1377936,12		
			99,74	358°8'10"
243	364005,71	1377932,87		
			99,83	358°46'39"
244	364105,52	1377930,74		
			99,93	359°56'17"
245	364205,45	1377930,63		
			99,33	0°31'27"
246	364304,78	1377931,54		
			50,05	359°55'49"
247	364354,83	1377931,48		
			50,08	358°25'50"
248	364404,89	1377930,11		
			100,72	357°22'30"
249	364505,50	1377925,50		
			99,95	359°24'31"
250	364605,45	1377924,47		

1	2	3	4	5
			89,14	359°9'54"
251	364694,58	1377923,17		
			10,35	0°29'49"
252	364704,93	1377923,26		
			8,8	20°39'31"
253	364713,16	1377926,36		
			12,07	68°25'4"
254	364717,60	1377937,59		
			32	357°36'5"
255	364749,58	1377936,25		
			9,42	285°40'11"
256	364752,12	1377927,18		
			9,91	323°57'57"
257	364760,14	1377921,35		
			5,15	334°25'36"
258	364764,78	1377919,13		
			40,6	3°26'9"
259	364805,30	1377921,56		
			100,14	358°45'40"
260	364905,42	1377919,39		
			99,94	359°32'31"
261	365005,36	1377918,59		
			100,07	1°6'15"
262	365105,41	1377920,52		
			100,12	356°48'58"
263	365205,37	1377914,96		
			100,09	2°5'6"
264	365305,40	1377918,60		
			100,02	358°59'12"
265	365405,41	1377916,84		
			100,14	357°37'48"
266	365505,46	1377912,69		
			99,97	357°55'9"
267	365605,36	1377909,06		
			99,98	359°38'6"
268	365705,34	1377908,43		
			100,03	358°58'25"
269	365805,35	1377906,64		
			99,83	358°35'4"
270	365905,15	1377904,17		
			99,98	359°45'48"
271	366005,13	1377903,76		
			100,02	359°17'11"
272	366105,14	1377902,51		
			100	359°17'10"

1	2	3	4	5
273	366205,13	1377901,27		
			99,98	359°8'27"
274	366305,09	1377899,77		
			99,99	0°16'43"
275	366405,08	1377900,25		
			99,99	0°2'31"
276	366505,07	1377900,33		
			100,04	0°46'26"
277	366605,10	1377901,68		
			50,03	1°6'26"
278	366655,13	1377902,64		
			50,02	358°33'29"
279	366705,13	1377901,38		
			100,08	358°46'56"
280	366805,20	1377899,26		
			100,05	357°19'19"
281	366905,14	1377894,58		
			99,93	359°30'18"
282	367005,07	1377893,72		
			100	359°50'33"
283	367105,07	1377893,44		
			100,28	359°39'9"
284	367205,35	1377892,84		
			100,01	358°57'53"
285	367305,35	1377891,03		
			99,96	359°8'25"
286	367405,29	1377889,53		
			49,86	0°43'12"
287	367455,15	1377890,16		
			50,18	1°5'27"
288	367505,31	1377891,11		
			99,75	356°42'57"
289	367604,90	1377885,40		
			50,17	2°44'10"
290	367655,01	1377887,79		
			49,62	0°31'46"
291	367704,63	1377888,25		
			71,35	358°22'15"
292	367775,96	1377886,22		
			314,8	4°45'42"
293	368089,67	1377912,35		
			86,13	10°19'10"
294	368174,41	1377927,78		
			75,99	11°31'2"
295	368248,87	1377942,96		

1	2	3	4	5
			46,39	12°52'19"
296	368294,10	1377953,29		
			99,24	13°8'4"
297	368390,75	1377975,84		
			98,95	15°16'37"
298	368486,20	1378001,92		
			49,27	19°36'49"
299	368532,62	1378018,46		
			50,15	16°29'51"
300	368580,71	1378032,70		
			99,14	16°27'44"
301	368675,78	1378060,79		
			99,24	20°40'29"
302	368768,63	1378095,83		
			99,2	22°23'31"
303	368860,35	1378133,62		
			99,28	27°5'4"
304	368948,74	1378178,82		
			99,2	26°42'3"
305	369037,36	1378223,39		
			99,14	28°37'25"
306	369124,38	1378270,89		
			99,16	30°26'6"
307	369209,88	1378321,12		
			119,74	31°58'18"
308	369311,46	1378384,52		
			35,63	32°34'34"
309	369341,48	1378403,70		
			64,38	30°24'12"
310	369397,00	1378436,28		
			38,34	34°19'41"
311	369428,66	1378457,90		
			22,44	55°47'47"
312	369441,28	1378476,46		
			21	80°33'39"
313	369444,72	1378497,18		
			33	0°30'58"
314	369477,72	1378497,48		
			4,31	270°28'53"
315	369477,76	1378493,17		
			4,32	309°22'43"
316	369480,50	1378489,83		
			2,86	359°49'18"
317	369483,36	1378489,82		
			28,61	31°36'37"

1	2	3	4	5
318	369507,72	1378504,81		
			54,88	31°36'37"
319	369554,46	1378533,58		
			35,28	25°5'59"
320	369586,41	1378548,54		
			60,07	31°36'37"
321	369637,57	1378580,03		
			100,64	31°27'50"
322	369723,41	1378632,56		
			101,21	34°1'15"
323	369807,29	1378689,18		
			98,26	31°40'23"
324	369890,92	1378740,78		
			100,08	29°24'8"
325	369978,11	1378789,91		
			49,78	31°41'34"
326	370020,47	1378816,07		
			66,97	37°41'6"
327	370073,47	1378857,01		
			70,27	34°57'48"
328	370131,06	1378897,28		
			114,55	31°41'15"
329	370228,53	1378957,45		
			12,88	31°29'21"
330	370239,52	1378964,18		
			11,8	147°2'50"
331	370229,62	1378970,59		
			33	57°4'38"
332	370247,56	1378998,30		
			27,39	327°2'50"
333	370270,54	1378983,40		
			53,03	31°41'34"
334	370315,66	1379011,26		
			47,12	23°11'57"
335	370358,96	1379029,82		
			45,33	28°42'8"
336	370398,73	1379051,59		
			93,03	32°13'2"
337	370477,43	1379101,18		
			61,68	33°13'34"
338	370529,03	1379134,98		
			50,41	31°53'32"
339	370571,83	1379161,61		
			101,02	29°41'33"
340	370659,59	1379211,65		

1	2	3	4	5
			100,98	25°58'7"
341	370750,37	1379255,87		
			50,33	24°57'41"
342	370796,00	1379277,11		
			50,05	25°11'48"
343	370841,28	1379298,42		
			100,62	23°12'19"
344	370933,77	1379338,06		
			100,75	22°10'49"
345	371027,06	1379376,10		
			100,75	19°55'33"
346	371121,78	1379410,43		
			100,71	17°43'54"
347	371217,70	1379441,11		
			100,49	15°58'12"
348	371314,31	1379468,75		
			50,82	21°34'6"
349	371361,57	1379487,43		
			84,84	13°26'36"
350	371444,09	1379507,16		
			66,02	15°53'0"
351	371507,59	1379525,23		
			50,08	8°15'8"
352	371557,14	1379532,41		
			70	13°2'12"
353	371625,34	1379548,20		
			77,12	18°27'16"
354	371698,49	1379572,62		
			16,37	15°43'5"
355	371714,25	1379577,05		
			36,71	19°6'9"
356	371748,94	1379589,07		
			50,6	10°43'6"
357	371798,66	1379598,48		
			7,13	8°48'5"
358	371805,70	1379599,57		
			4,69	61°30'28"
359	371807,94	1379603,69		
			8,39	133°39'25"
360	371802,15	1379609,76		
			38	43°39'51"
361	371829,64	1379635,99		
			21,49	318°8'43"
362	371845,64	1379621,66		
			11,33	329°1'54"

1	2	3	4	5
363	371855,36	1379615,82		
			20,92	4°36'55"
364	371876,21	1379617,51		
			19,36	13°6'43"
365	371895,06	1379621,90		
			7,46	8°44'55"
366	371902,44	1379623,03		
			96,12	11°52'5"
367	371996,50	1379642,80		
			84,72	8°45'29"
368	372080,23	1379655,70		
			14,66	14°28'48"
369	372094,43	1379659,37		
			95,64	16°1'36"
370	372186,35	1379685,77		
			98,53	19°27'35"
371	372279,25	1379718,60		
			101,71	22°44'32"
372	372373,05	1379757,91		
			53,03	28°21'52"
373	372419,71	1379783,11		
			79,19	25°53'47"
374	372490,96	1379817,70		
			111,24	31°26'40"
375	372585,86	1379875,73		
			36,84	29°18'43"
376	372617,99	1379893,77		
			85,37	33°35'38"
377	372689,10	1379941,00		
			80,91	39°17'54"
378	372751,72	1379992,25		
			70,08	34°13'13"
379	372809,66	1380031,66		
			30,06	45°55'17"
380	372830,57	1380053,25		
			71,26	40°18'26"
381	372884,91	1380099,35		
			3,64	309°44'35"
382	372887,24	1380096,54		
			5,97	41°25'29"
383	372891,72	1380100,49		
			64,47	38°29'18"
384	372942,18	1380140,61		
			98,66	44°51'12"
385	373012,12	1380210,20		

1	2	3	4	5
Общая площадь – 387413 кв. метров				

Для формирования полосы постоянного отвода автомобильной дороги в границах кадастровых кварталов 61:01:0600015, 61:01:0600021, 61:01:0600024, 61:01:0600025, 61:01:0010101 требуется образование земельных участков из земель сельскохозяйственного назначения и населенного пункта с. Александровка, находящихся в государственной собственности.

Каталог координат поворотных точек границ земельных участков, образуемых из земель, находящихся в государственной собственности, приведен в таблице № 2.

Таблица № 2

№ точки	X	Y	Длина (метров)	Дирекционный угол
1	2	3	4	5
Образуемый многоконтурный земельный участок 61:01:0600015 (4 контура), разрешенное использование – автомобильный транспорт 61:01:0600015:3У1				
1	373019,27	1380203,36		
			1,41	231°10'55"
2	373018,39	1380202,26		
			105,86	223°33'11"
3	372941,67	1380129,32		
			165,92	220°40'26"
4	372815,83	1380021,18		
			71,19	217°29'0"
5	372759,34	1379977,86		
			68,82	216°44'30"
6	372704,19	1379936,69		
			51,41	215°6'32"
7	372662,13	1379907,12		
			36,27	214°38'43"
8	372632,29	1379886,50		
			205,15	210°27'36"
9	372455,45	1379782,50		
			278,86	202°24'52"
10	372197,66	1379676,17		
			153,34	195°45'40"
11	372050,09	1379634,52		
			196,87	193°7'25"
12	371858,36	1379589,82		
			22,81	137°14'17"
13	371841,61	1379605,31		
			18	207°51'39"

1	2	3	4	5
14	371825,70	1379596,90		
			14,92	290°8'50"
15	371830,84	1379582,89		
			341,41	193°0'6"
16	371498,18	1379506,08		
			25,8	193°24'21"
17	371473,08	1379500,10		
			15,34	89°35'36"
18	371473,19	1379515,44		
			35,76	15°53'0"
19	371507,59	1379525,23		
			50,08	8°15'8"
20	371557,14	1379532,41		
			70	13°2'12"
21	371625,34	1379548,20		
			77,12	18°27'16"
22	371698,49	1379572,62		
			16,37	15°43'5"
23	371714,25	1379577,05		
			36,71	19°6'9"
24	371748,94	1379589,07		
			50,6	10°43'6"
25	371798,66	1379598,48		
			7,13	8°48'5"
26	371805,70	1379599,57		
			4,69	61°30'28"
27	371807,94	1379603,69		
			8,39	133°39'25"
28	371802,15	1379609,76		
			37,39	43°39'51"
29	371829,20	1379635,57		
			17,42	281°16'20"
30	371832,60	1379618,49		
			29,6	344°40'55"
31	371861,15	1379610,67		
			69,5	14°50'39"
32	371928,33	1379628,47		
			69,66	11°52'5"
33	371996,50	1379642,80		
			84,72	8°45'29"
34	372080,23	1379655,70		
			110,3	15°49'16"
35	372186,35	1379685,77		
			36,09	19°27'35"
36	372220,38	1379697,80		

1	2	3	4	5
			3,26	268°21'33"
37	372220,29	1379694,54		
			49,11	23°0'26"
38	372265,49	1379713,73		
			14,6	19°27'35"
39	372279,25	1379718,60		
			101,71	22°44'32"
40	372373,05	1379757,91		
			14,71	28°21'52"
41	372386,00	1379764,90		
			117,17	23°0'26"
42	372493,85	1379810,70		
			141,96	34°1'16"
43	372611,51	1379890,13		
			7,43	29°18'43"
44	372617,99	1379893,77		
			85,37	33°35'38"
45	372689,10	1379941,00		
			13,56	39°17'54"
46	372699,59	1379949,59		
			167,32	34°1'16"
47	372838,27	1380043,20		
			212,74	42°24'40"
48	372995,34	1380186,68		
			28,66	50°2'52"
49	373013,74	1380208,65		
Площадь – 21496 кв. метров				
61:01:0600015:3У2				
1	372950,57	1380097,43		
			15,79	226°37'55"
2	372939,73	1380085,95		
			84,07	226°37'45"
3	372882,00	1380024,84		
			18,77	226°36'18"
4	372869,10	1380011,20		
			2,77	220°18'26"
5	372866,99	1380009,41		
			30,56	225°48'17"
6	372845,69	1379987,50		
			8,28	227°13'51"
7	372840,06	1379981,42		
			16,79	277°20'55"
8	372842,21	1379964,77		
			16,41	299°7'35"
9	372850,20	1379950,43		

1	2	3	4	5
			31,58	307°22'7"
10	372869,37	1379925,33		
			40	217°22'7"
11	372837,58	1379901,05		
			14,31	127°22'7"
12	372828,89	1379912,43		
			21,19	135°22'9"
13	372813,81	1379927,31		
			40,12	129°31'26"
14	372788,28	1379958,26		
			19,41	286°37'32"
15	372793,83	1379939,66		
			3,26	170°56'40"
16	372790,61	1379940,17		
			6,52	219°12'14"
17	372785,56	1379936,05		
			9,75	132°54'21"
18	372778,92	1379943,19		
			44,06	215°17'56"
19	372742,96	1379917,73		
			21,59	204°41'24"
20	372723,34	1379908,71		
			11,65	195°32'24"
21	372712,12	1379905,59		
			87,18	215°51'42"
22	372641,47	1379854,52		
			77,05	207°38'9"
23	372573,21	1379818,78		
			63,83	206°29'21"
24	372516,08	1379790,31		
			149,5	30°27'38"
25	372644,95	1379866,10		
			36,73	31°31'3"
26	372676,26	1379885,30		
			52,5	30°41'53"
27	372721,40	1379912,10		
			68,83	36°44'54"
28	372776,55	1379953,28		
			23,35	36°13'20"
29	372795,39	1379967,08		
			13,68	330°35'15"
30	372807,31	1379960,36		
			18,01	36°53'43"
31	372821,71	1379971,17		
			12,98	102°52'8"

1	2	3	4	5
32	372818,82	1379983,82		
			23,1	41°24'10"
33	372836,15	1379999,10		
Площадь – 6433 кв. метра				
61:01:0600015:3У3				
1	372407,90	1379736,92		
			30,2	206°6'17"
2	372380,78	1379723,63		
			143,43	201°38'21"
3	372247,45	1379670,74		
Площадь – 169 кв. метров				
61:01:0600015:3У4				
1	372026,33	1379604,31		
			129,68	196°13'6"
2	371901,81	1379568,09		
			23,63	288°36'41"
3	371909,35	1379545,70		
			1,05	357°56'32"
4	371910,40	1379545,66		
			6,06	254°12'33"
5	371908,75	1379539,83		
			31,63	180°55'37"
6	371877,12	1379539,32		
			42,46	148°59'41"
7	371840,73	1379561,19		
			377,94	193°17'1"
8	371472,90	1379474,35		
			1,02	89°35'36"
9	371472,91	1379475,37		
			31,64	13°24'13"
10	371503,69	1379482,71		
			364,86	13°8'16"
11	371859,00	1379565,64		
			16,31	315°49'10"
12	371870,70	1379554,27		
			18	23°5'24"
13	371887,26	1379561,33		
			10,21	98°33'31"
14	371885,74	1379571,43		
Площадь – 1912 кв. метров				
Образуемый многоконтурный земельный участок 61:01:0600021 (12 контуров), разрешенное использование – автомобильный транспорт				
61:01:0600021:3У1				
1	371473,08	1379500,10		
			161,78	193°24'21"

1	2	3	4	5
2	371315,71	1379462,59		
			20,72	198°59'9"
3	371296,12	1379455,85		
			389,45	198°59'14"
4	370927,86	1379329,14		
			30,6	21°15'58"
5	370956,38	1379340,24		
			7,94	16°14'34"
6	370964,00	1379342,46		
			222,48	20°2'34"
7	371173,01	1379418,71		
			137,03	19°50'4"
8	371301,92	1379465,21		
			12,42	15°47'39"
9	371313,86	1379468,59		
			32,69	21°33'13"
10	371344,27	1379480,60		
			2,24	337°44'7"
11	371346,34	1379479,75		
			102,37	12°48'23"
12	371446,16	1379502,44		
			8,86	51°5'0"
13	371451,72	1379509,33		
			22,32	15°53'0"
14	371473,19	1379515,44		
Площадь – 3160 кв. метров				
61:01:0600021:3У2				
1	371472,90	1379474,35		
			1,02	89°35'36"
2	371472,91	1379475,37		
			154,63	193°24'13"
3	371322,49	1379439,53		
			23,16	199°48'43"
4	371300,70	1379431,68		
			383,7	199°49'12"
5	370939,73	1379301,58		
			419,04	206°49'30"
6	370565,78	1379112,48		
			74,02	211°40'30"
7	370502,79	1379073,61		
			11,54	301°40'30"
8	370508,85	1379063,80		
			4,4	26°17'36"
9	370512,79	1379065,74		
			99,52	31°26'36"

1	2	3	4	5
10	370597,70	1379117,66		
			98,99	29°41'54"
11	370683,68	1379166,70		
			71,3	25°56'53"
12	370747,80	1379197,90		
			217,91	27°14'31"
13	370941,54	1379297,65		
			76,23	20°11'55"
14	371013,08	1379323,97		
			32,02	22°10'32"
15	371042,73	1379336,06		
			99,12	19°55'12"
16	371135,93	1379369,83		
			14,41	17°43'29"
17	371149,66	1379374,22		
			161,79	20°11'55"
18	371301,50	1379430,08		
			95,63	15°29'1"
19	371393,66	1379455,61		
Площадь – 4801 кв. метр				
61:01:0600021:3У3				
1	370927,86	1379329,14		
			415,26	206°44'23"
2	370557,01	1379142,30		
			8,65	129°32'45"
3	370551,51	1379148,97		
			88,15	212°49'32"
4	370477,43	1379101,18		
			6,76	301°39'31"
5	370480,98	1379095,43		
			82,14	31°39'31"
6	370550,90	1379138,54		
Площадь – 826 кв. метров				
Контур 4 полосы постоянного отвода				
61:01:0600021:3У4				
1	370238,13	1378983,73		
			15,65	237°4'38"
2	370229,62	1378970,59		
			11,8	327°2'50"
3	370239,52	1378964,18		
			3,48	211°29'21"
4	370236,56	1378962,36		
			20,19	330°27'45"
5	370254,12	1378952,41		
			892,93	211°25'47"

1	2	3	4	5
6	369492,20	1378486,79		
			8,56	88°58'46"
7	369492,35	1378495,35		
			10,56	211°36'37"
8	369483,36	1378489,82		
			2,86	179°49'18"
9	369480,50	1378489,83		
			4,32	129°22'43"
10	369477,76	1378493,17		
			4,31	90°28'53"
11	369477,72	1378497,48		
			27,56	180°30'58"
12	369450,16	1378497,23		
			20,48	268°15'58"
13	369449,54	1378476,76		
			2,14	80°48'16"
14	369449,88	1378478,87		
			12,17	358°40'55"
15	369462,05	1378478,59		
			9,69	285°8'28"
16	369464,58	1378469,24		
			540,5	31°10'51"
17	369927,00	1378749,08		
			387,99	31°44'7"
18	370256,98	1378953,16		
			2,98	31°49'19"
19	370259,51	1378954,73		
			8,04	119°48'56"
20	370255,51	1378961,71		
			10,62	54°16'33"
21	370261,71	1378970,33		
			22,94	151°14'3"
22	370241,60	1378981,37		
Площадь – 2923 кв. метра				
61:01:0600021:3У5				
1	370302,88	1378938,57		
			664,71	211°18'47"
2	369734,99	1378593,11		
			3,37	290°19'23"
3	369736,16	1378589,95		
			5,1	211°27'59"
4	369731,81	1378587,29		
			3,39	110°19'18"
5	369730,63	1378590,47		
			273,77	211°18'53"

1	2	3	4	5
6	369496,74	1378448,18		
			5,01	270°58'41"
7	369496,83	1378443,17		
			8,18	205°48'0"
8	369489,46	1378439,61		
			16,61	226°36'26"
9	369478,05	1378427,54		
			185,53	269°45'58"
10	369477,29	1378242,01		
			19,95	179°45'58"
11	369457,33	1378242,09		
			168,18	89°32'30"
12	369458,68	1378410,27		
			10,25	150°21'33"
13	369449,77	1378415,34		
			11,26	8°35'22"
14	369460,91	1378417,02		
			27,3	75°52'56"
15	369467,57	1378443,50		
			551,4	31°8'5"
16	369939,54	1378728,60		
			398,48	31°44'38"
17	370278,41	1378938,25		
			10,87	31°45'34"
18	370287,65	1378943,97		
			11,6	308°22'55"
19	370294,85	1378934,88		
Площадь – 14078 кв. метров				
61:01:0600021:3У6				
1	369445,00	1378418,05		
			2,02	150°21'33"
2	369443,25	1378419,05		
			141,77	210°26'24"
3	369321,02	1378347,23		
			144,95	33°22'56"
4	369442,06	1378426,98		
Площадь – 534 кв. метра				
61:01:0600021:3У7				
1	369267,60	1378315,83		
			215,49	210°26'24"
2	369081,82	1378206,66		
			18,19	202°47'7"
3	369065,05	1378199,61		
Площадь – 261 кв. метр				
61:01:0600021:3У8				

1	2	3	4	5
1	369390,67	1378421,04		
			108,38	213°1'19"
2	369299,80	1378361,98		
			326,07	209°50'43"
3	369016,98	1378199,71		
			234,51	204°51'57"
4	368804,21	1378101,10		
			315,17	199°40'14"
5	368507,43	1377995,01		
			290,44	193°43'15"
6	368225,28	1377926,12		
			12,42	192°55'44"
7	368213,17	1377923,34		
			7,91	188°29'9"
8	368205,34	1377922,17		
			382,06	15°10'56"
9	368574,07	1378022,23		
			69,35	22°30'44"
10	368638,14	1378048,78		
			39,51	17°41'33"
11	368675,78	1378060,79		
			99,24	20°40'29"
12	368768,63	1378095,83		
			99,2	22°23'31"
13	368860,35	1378133,62		
			84,17	27°5'4"
1	2	3	4	5
14	368935,29	1378171,94		
			64,12	22°30'44"
15	368994,52	1378196,49		
Площадь – 7929 кв. метров				
61:01:0600021:3У9				
1	368347,27	1377931,20		
			122,81	195°31'49"
2	368228,95	1377898,32		
			4,14	83°2'1"
3	368229,45	1377902,43		
Площадь – 235 кв. метров				
61:01:0600021:3У10				
1	368205,89	1377708,69		
			17,43	0°9'1"
2	368223,32	1377708,74		
			173,88	89°27'20"
3	368224,97	1377882,61		
			12,9	187°0'24"

1	2	3	4	5
4	368212,17	1377881,04		
			17,98	109°37'26"
5	368206,13	1377897,98		
			492,61	184°45'45"
6	367715,22	1377857,08		
			204,31	0°19'1"
7	367919,52	1377858,21		
			167,85	4°21'36"
8	368086,88	1377870,97		
			105,41	13°9'39"
9	368189,52	1377894,97		
			13,71	292°42'49"
10	368194,81	1377882,33		
			2,7	8°28'22"
11	368197,48	1377882,73		
			8,45	340°23'7"
12	368205,44	1377879,89		
Площадь – 8809 кв. метров				
61:01:0600021:3У11				
1	367671,30	1377877,50		
			71,85	184°45'42"
2	367599,70	1377871,54		
			2,55	184°30'8"
3	367597,16	1377871,34		
			1,9	183°0'46"
4	367595,26	1377871,24		
			79,83	178°54'33"
5	367515,44	1377872,76		
			536,3	179°4'18"
6	366979,21	1377881,45		
			4,19	179°4'58"
7	366975,02	1377881,52		
			12,98	73°11'53"
8	366978,78	1377893,95		
			26,3	359°30'18"
9	367005,07	1377893,72		
			100	359°50'33"
10	367105,07	1377893,44		
			35,26	359°39'9"
11	367140,32	1377893,23		
			8,33	269°37'36"
12	367140,27	1377884,90		
Площадь – 5474 кв. метра				
61:01:0600021:3У12				
1	367183,15	1377854,13		

1			214,8	180°19'1"
2	366968,35	1377852,95		
			4,67	89°14'0"
3	366968,41	1377857,61		
			10,66	359°4'15"
4	366979,07	1377857,44		
Площадь – 501 кв. метр				
Образуемый многоконтурный земельный участок 61:01:0600024 (8 контуров), разрешенное использование – автомобильный транспорт				
61:01:0600024:3У1				
1	366968,41	1377857,61		
			4,67	269°14'0"
2	366968,35	1377852,95		
1	2	3	4	5
			1,1	180°19'1"
3	366967,25	1377852,94		
			6,9	269°54'32"
4	366967,24	1377846,04		
			0,25	179°30'18"
5	366966,99	1377846,05		
			11,54	89°15'52"
6	366967,14	1377857,59		
			23,21	178°57'48"
7	366943,93	1377858,01		
Площадь – 8 кв. метров				
61:01:0600024:3У2				
1	366978,78	1377893,95		
			16,31	179°30'18"
2	366962,46	1377894,09		
			12,3	270°5'21"
3	366962,48	1377881,79		
			18,25	179°18'34"
4	366944,23	1377882,01		
			30,8	359°4'58"
5	366975,02	1377881,52		
Площадь – 180 кв. метра				
61:01:0600024:3У3				
1	364752,71	1377908,73		
			6,16	179°3'38"
2	364746,55	1377908,83		
			18,96	112°7'37"
3	364739,41	1377926,39		
			18,01	178°18'48"
4	364721,41	1377926,92		
			10,43	37°12'37"

1	2	3	4	5
5	364729,72	1377933,23		
			3,84	87°5'58"
6	364729,91	1377937,07		
			15,33	357°36'5"
7	364745,23	1377936,43		
Площадь – 329 кв. метра				
61:01:0600024:3У4				
1	2	3	4	5
1	364748,76	1377884,29		
			8,36	177°23'40"
2	364740,41	1377884,67		
			21,92	241°49'17"
3	364730,06	1377865,35		
Площадь – 83 кв. метра				
61:01:0600024:3У5				
1	364730,06	1377865,35		
			172,14	269°55'4"
2	364729,81	1377693,21		
			6,46	179°56'35"
3	364723,35	1377693,22		
			10,18	90°6'48"
4	364723,33	1377703,40		
			35,84	90°5'45"
5	364723,27	1377739,24		
			37,46	90°5'30"
6	364723,21	1377776,70		
			39,6	90°6'5"
7	364723,14	1377816,30		
			38,55	90°6'9"
8	364723,07	1377854,85		
			12,14	90°5'56"
9	364723,05	1377866,99		
Площадь – 1165 кв. метра				
61:01:0600024:3У6				
1	364721,41	1377926,92		
			17,63	261°9'27"
2	364718,70	1377909,50		
			248,32	179°11'49"
3	364470,40	1377912,98		
			371,08	179°2'0"
4	364099,37	1377919,24		
			399,76	177°59'0"
5	363699,86	1377933,31		
			413,76	177°59'0"
6	363286,35	1377947,87		

1	2	3	4	5
			114,34	177°29'1"
7	363172,12	1377952,89		
			703,4	179°12'59"
8	362468,79	1377962,51		
			3,64	182°40'26"
9	362465,15	1377962,34		
			0,58	160°56'32"
10	362464,60	1377962,53		
			11,77	179°44'11"
11	362452,83	1377962,58		
			11,43	88°45'49"
12	362453,08	1377974,01		
			34,8	359°37'9"
13	362487,88	1377973,78		
			11,25	269°11'36"
14	362487,72	1377962,53		
			469,8	359°39'57"
15	362957,51	1377959,79		
			261,02	358°6'51"
16	363218,39	1377951,20		
			14,37	64°48'44"
17	363224,51	1377964,20		
			7,56	359°20'36"
18	363232,07	1377964,12		
			14,51	246°0'45"
19	363226,17	1377950,86		
			69,85	357°31'49"
20	363295,96	1377947,85		
			1408,89	358°28'4"
21	364704,35	1377910,18		
Площадь – 532 кв. метра				
61:01:0600024:3У7				
1	362478,40	1377925,79		
			12,61	89°26'48"
2	362478,52	1377938,40		
			13,7	179°27'23"
3	362464,82	1377938,53		
			15,09	179°44'3"
4	362449,73	1377938,60		
			12,41	269°58'40"
5	362449,73	1377926,19		
			6,04	356°35'50"
6	362455,75	1377925,83		
Площадь – 364 кв. метра				
61:01:0600024:3У8				

1	2	3	4	5
1	360803,22	1377946,45		
			5,49	179°28'42"
2	360797,73	1377946,50		
			22,11	254°54'6"
3	360791,97	1377925,15		
			10,27	178°53'46"
4	360781,70	1377925,35		
			17,04	303°50'55"
5	360791,19	1377911,20		
			156,38	268°28'5"
6	360787,01	1377754,88		
			4,11	359°6'27"
7	360791,12	1377754,81		
			9,26	89°10'14"
8	360791,25	1377764,07		
			34,28	89°10'52"
9	360791,74	1377798,35		
			34,31	89°10'54"
10	360792,23	1377832,66		
			34,32	89°9'55"
11	360792,73	1377866,98		
			34,32	89°10'55"
12	360793,22	1377901,30		
			28,99	89°11'23"
13	360793,63	1377930,29		
Площадь – 640 кв. метров				
Образуемый многоконтурный земельный участок 61:01:0600025 (2 контура), разрешенное использование – автомобильный транспорт				
61:01:0600025:3У1				
1	362453,08	1377974,01		
			11,43	268°45'49"
2	362452,83	1377962,58		
1	2	3	4	5
			142,48	179°44'11"
3	362310,35	1377963,24		
			877,86	179°44'1"
4	361432,50	1377967,32		
			400,82	179°42'51"
5	361031,69	1377969,32		
			685,08	0°40'45"
6	361716,72	1377977,44		
			89,3	358°16'3"
7	361805,98	1377974,74		
			100,01	1°59'25"
8	361905,93	1377978,21		

1	2	3	4	5
			149,98	0°45'43"
9	362055,90	1377980,21		
			50,14	0°13'17"
10	362106,04	1377980,40		
			100,02	359°9'7"
11	362206,04	1377978,92		
			100	359°49'2"
12	362306,05	1377978,60		
			100,09	358°58'43"
13	362406,12	1377976,82		
			43,17	356°34'35"
14	362449,22	1377974,24		
Площадь – 14112 кв. метров				
61:01:0600025:3У2				
1	360471,91	1377987,32		
			21,14	179°35'46"
2	360450,77	1377987,47		
			14,82	268°31'7"
3	360450,39	1377972,66		
			21,3	359°38'23"
4	360471,69	1377972,52		
Площадь – 314 кв. метров				
Образуемый многоконтурный земельный участок 61:01:0010101 (2 контура), разрешенное использование – автомобильный транспорт				
61:01:0010101:3У1				
1	370424,14	1379014,12		
1	2	3	4	5
			5,07	215°48'28"
2	370420,03	1379011,15		
			9,42	156°14'33"
3	370411,41	1379014,95		
			20,08	221°51'5"
4	370396,45	1379001,55		
			8,99	248°2'43"
5	370393,09	1378993,21		
			66,9	219°23'39"
6	370341,38	1378950,75		
			19,79	211°41'34"
7	370324,54	1378940,35		
			2,74	294°59'31"
8	370325,70	1378937,87		
			2,12	219°23'39"
9	370324,06	1378936,52		
			2,55	293°18'22"
10	370325,07	1378934,18		

1	2	3	4	5
			17,77	204°56'53"
11	370308,96	1378926,68		
			12,96	114°53'40"
12	370303,50	1378938,44		
			0,63	168°9'29"
13	370302,88	1378938,57		
			6,17	24°44'10"
14	370308,48	1378941,15		
			15,19	107°4'30"
15	370304,02	1378955,67		
			133,12	29°20'57"
16	370420,05	1379020,91		
Площадь – 2188 кв. метров				
61:01:0010101:3У2				
1	370403,28	1379044,42		
			142,85	212°26'7"
2	370282,71	1378967,80		
			19,42	161°43'25"
3	370264,27	1378973,89		
			4,38	234°16'33"
4	370261,71	1378970,33		
			22,94	151°14'3"
5	370241,60	1378981,37		
			4,2	145°50'8"
6	370238,13	1378983,73		
			17,35	57°4'38"
7	370247,56	1378998,30		
			27,39	327°2'50"
8	370270,54	1378983,40		
			53,03	31°41'34"
9	370315,66	1379011,26		
			47,12	23°11'57"
10	370358,96	1379029,82		
			45,33	28°42'8"
11	370398,73	1379051,59		
Площадь – 2729 кв. метров				

Общая площадь образуемых земельных участков из земель, находящихся в государственной собственности, составит 102185 кв. метров.

Перечень находящихся в частной собственности земельных участков, полностью или частично попадающих в полосу постоянного отвода автомобильной дороги общего пользования регионального значения «г. Азов – с. Александровка – ст. Староминская (до границы Краснодарского края) на участке км 57 + 000 – 71 + 000 в Азовском районе» приведен в таблице № 3.

№ п/п	Кадастровый номер участка	Вид разрешенного использования	Общая площадь (кв. метров)	Площадь в границах полосы отвода (кв. метров)
1	2	3	4	5
1.	61:01:0600015:31	для сельскохозяйственного производства	457729	3505
2.	61:01:0600015:442	для сельскохозяйственного производства	76300	636
3.	61:01:0600015:71	для сельскохозяйственного производства	76300	1026
4.	61:01:0600015:537	для сельскохозяйственного производства	76300	731
5.	61:01:0600015:443	для сельскохозяйственного производства	76300	22
6.	61:01:0600015:534	под строительство здания вулканизации	1317	492
7.	61:01:0600015:552	для производства сельскохозяйственной продукции	193208	17202
8.	61:01:0600015:36	для сельскохозяйственного производства	1343099	388
9.	61:01:0600021:1270	для сельскохозяйственного производства	71700	35
10.	61:01:0600021:1824	для сельскохозяйственного производства	73300	425
11.	61:01:0600021:1636	для размещения объектов сельскохозяйственного назначения и сельскохозяйственных угодий	71700	633

1	2	3	4	5
12.	61:01:0600021:1528	для использования его в целях ведения сельскохозяйственного производства	185000	10927
13.	61:01:0600021:1637	для сельскохозяйственного производства	71700	2099
14.	61:01:0600021:1822	для сельскохозяйственного производства	73300	5332
15.	61:01:0010101:2786	для ведения личного подсобного хозяйства	4153	189
16.	61:01:0010101:2784	личное подсобное хозяйство	1500	66
17.	61:01:0600021:341	для сельскохозяйственного производства	71700	4279
18.	61:01:0600021:1457	для производства сельскохозяйственной продукции	71700	7683
19.	61:01:0600021:19	для ведения крестьянского (фермерского) хозяйства	144022	1427
20.	61:01:0600021:56	для сельскохозяйственного производства	1 411 280	24913
21.	61:01:0600021:128	для сельскохозяйственного производства	1 010 000	6040
22.	61:01:0600021:129	для сельскохозяйственного производства	1 000 000	5326
23.	61:01:0600021:273	для сельскохозяйственного производства	970 000	13436
24.	61:01:0600024:1256	для сельскохозяйственного производства	26 831 111	58346
25.	61:01:0600024:743 (61:01:0600024:879)	для сельскохозяйственного производства	53 158 633	18629
26.	61:01:0600024:741 (61:01:0600024:879)	для сельскохозяйственного производства	53 158 633	20101

1	2	3	4	5
27.	61:01:0600024:842 (61:01:0600024:879)	для сельскохозяйственного производства	53 158 633	980
28.	61:01:0600024:841 (61:01:0600024:879)	для сельскохозяйственного производства	53 158 633	856
29.	61:01:0600024:742 (61:01:0600024:879)	для сельскохозяйственного производства	53 158 633	9031
30.	61:01:0600024:968	для сельскохозяйственного производства	95 710	8824
31.	61:01:0600024:770 (61:01:0600024:879)	для сельскохозяйственного производства	53 158 633	22110
32.	61:01:0600024:796 (61:01:0600024:879)	для сельскохозяйственного производства	53 158 633	17852
33.	61:01:0600025:457 (61:01:0600025:580)	для сельскохозяйственного производства	1 210 003	5060
34.	61:01:0600025:1146	для сельскохозяйственного производства	55000	4
35.	61:01:0600025:1145	для сельскохозяйственного производства	55000	100
36.	61:01:0600025:1151	для сельскохозяйственного производства	110000	410
37.	61:01:0600025:1143	для сельскохозяйственного производства	55000	520
38.	61:01:0600025:1142	для сельскохозяйственного производства	55000	643
39.	61:01:0600025:1141	для сельскохозяйственного производства	55000	761
40.	61:01:0600025:567 (61:01:0600025:580)	для сельскохозяйственного производства	1 210 003	79
41.	61:01:0600025:903	для сельскохозяйственного производства	719 500	10611

1	2	3	4	5
42.	61:01:0600025:1140	для сельскохозяйственного производства	55 000	899
43.	61:01:0600025:1139	для сельскохозяйственного производства	55 000	1138
44.	61:01:0600025:1138	для сельскохозяйственного производства	55 000	1462

Находящиеся в частной собственности земельные участки, частично попадающие в границы полосы постоянного отвода автодороги, до изъятия для государственных нужд Ростовской области подлежат образованию путем раздела.

Каталог координат поворотных точек, образуемых путем раздела земельных участков, подлежащих изъятию для государственных нужд Ростовской области, приведен в таблице № 4.

Таблица № 4

№ п/п	№ точки	X	Y	Длина (метров)	Дирекционный угол
1	2	3	4	5	6
1.	Земельный участок, образуемый путем раздела земельного участка с кадастровым номером 61:01:0600015:31				
	:ЗУ1 – подлежит изъятию, разрешенное использование – автомобильный транспорт				
	1	373013,74	1380208,65		
				28,66	230°2'52"
	2	372995,34	1380186,68		
				212,74	222°24'40"
	3	372838,27	1380043,20		
				167,32	214°1'16"
	4	372699,59	1379949,59		
				67,36	39°17'54"
	5	372751,72	1379992,25		
				70,08	34°13'13"
	6	372809,66	1380031,66		
				30,06	45°55'17"
7	372830,57	1380053,25			
			71,26	40°18'26"	
8	372884,91	1380099,35			
			3,64	309°44'35"	
9	372887,24	1380096,54			
			5,97	41°25'29"	
10	372891,72	1380100,49			

1	2	3	4	5	6
				64,47	38°29'18"
	11	372942,18	1380140,61		
				98,66	44°51'12"
	12	373012,12	1380210,20		
Площадь – 2339 кв. метра					
:ЗУ2 – подлежит изъятию, разрешенное использование – автомобильный транспорт					
	1	372611,51	1379890,13		
				29,41	209°18'43"
	2	372585,86	1379875,73		
				111,24	211°26'40"
	3	372490,96	1379817,70		
				79,19	205°53'47"
	4	372419,71	1379783,11		
				38,32	208°21'52"
	5	372386,00	1379764,90		
				117,17	23°0'26"
	6	372493,85	1379810,70		
Площадь – 1096 кв. метра					
:ЗУ3 – подлежит изъятию, разрешенное использование – автомобильный транспорт					
	1	372265,49	1379713,73		
				47,84	199°27'35"
	2	372220,38	1379697,80		
				3,26	268°21'33"
	3	372220,29	1379694,54		
Площадь – 73 кв. метра					
:ЗУ4 – не подлежит изъятию					
	1	373219,63	1380459,87	74,83	232° 43' 22"
	2	373174,31	1380400,33	250,05	230° 2' 52"
	3	373013,74	1380208,65	2,25	136° 16' 59"
	4	373012,12	1380210,2	98,66	224° 51' 12"
	5	372942,18	1380140,61	64,47	218° 29' 18"
	6	372891,72	1380100,49	5,97	221° 25' 29"
	7	372887,24	1380096,54	3,64	129° 44' 35"
	8	372884,91	1380099,35	71,26	220° 18' 26"
	9	372830,57	1380053,25	30,06	225° 55' 17"
	10	372809,66	1380031,66	70,08	214° 13' 13"
	11	372751,72	1379992,25	67,36	219° 17' 54"
	12	372699,59	1379949,59	106,27	214° 1' 16"
	13	372611,51	1379890,13	29,41	209° 18' 43"
	14	372585,86	1379875,73	111,24	211° 26' 40"
	15	372490,96	1379817,7	79,19	205° 53' 47"
	16	372419,71	1379783,11	38,32	208° 21' 52"
	17	372386	1379764,9	130,92	203° 0' 26"

1	2	3	4	5	6
	18	372265,49	1379713,73	47,84	199° 27' 35"
	19	372220,38	1379697,8	770,28	88° 21' 33"
	20	372242,44	1380467,76	977,22	359° 32' 15"
Площадь – 454224 кв. метра					
2.	Земельный участок, образуемый путем раздела земельного участка с кадастровым номером 61:01:0600015:442				
:ЗУ1 – подлежит изъятию, разрешенное использование – автомобильный транспорт					
	1	373046,81	1380177,03		
				40,65	225°42'28"
	2	373018,42	1380147,93		
				17,91	179°9'14"
	3	373000,51	1380148,19		
				52,23	46°44'55"
	4	373036,30	1380186,23		
				0,61	51°10'53"
	5	373036,69	1380186,71		
Площадь – 636 кв. метра					
:ЗУ2 – не подлежит изъятию					
	1	374233,68	1380194,19	73,81	239° 35' 58"
	2	374196,33	1380130,53	1178,04	179° 9' 14"
	3	373018,42	1380147,93	40,65	45° 42' 28"
	4	373046,81	1380177,03	14,01	136° 16' 59"
	5	373036,69	1380186,71	0,61	231° 10' 53"
	6	373036,3	1380186,23	52,23	226° 44' 55"
	7	373000,51	1380148,19	1,96	179° 9' 14"
	8	372998,55	1380148,22	16,77	46° 38' 37"
	9	373010,06	1380160,41	67,9	48° 56' 28"
	10	373054,66	1380211,61	1179,15	359° 9' 13"
Площадь – 75664 кв. метра					
3.	Земельный участок, образуемый путем раздела земельного участка с кадастровым номером 61:01:0600015:71				
:ЗУ1 – подлежит изъятию, разрешенное использование – автомобильный транспорт					
	1	373018,42	1380147,93		
				60,46	224°16'38"
	2	372975,13	1380105,71		
				27,61	226°23'41"
	3	372956,09	1380085,72		
				16,35	179°9'13"
	4	372939,74	1380085,96		
				15,78	46°37'55"
	5	372950,57	1380097,43		
				15,05	40°40'26"
	6	372961,99	1380107,24		

1	2	3	4	5	6
				56,22	46°44'55"
	7	373000,51	1380148,19		
Площадь – 1026 кв. метров					
:ЗУ2 – не подлежит изъятию					
	1	374196,33	1380130,53	71,1	239° 36' 30"
	2	374160,36	1380069,2	1,45	240° 35' 57"
	3	374159,65	1380067,94	1203,7	179° 9' 15"
	4	372956,08	1380085,71	27,63	46° 23' 41"
	5	372975,13	1380105,71	60,46	44° 16' 38"
	6	373018,42	1380147,93	1178,04	359° 9' 14"
Площадь – 75274 кв. метра					
4.	Земельный участок, образуемый путем раздела земельного участка с кадастровым номером 61:01:0600015:537				
:ЗУ1 – подлежит изъятию, разрешенное использование – автомобильный транспорт					
	1	372956,08	1380085,71		
				38,45	226°23'41"
	2	372929,56	1380057,87		
				6,42	221°28'5"
	3	372924,75	1380053,61		
				6,01	221°17'33"
	4	372920,23	1380049,65		
				3,75	129°44'35"
	5	372917,83	1380052,53		
				42,88	220°18'26"
	6	372885,13	1380024,79		
				3,14	179°9'25"
	7	372881,99	1380024,84		
				46,18	46°37'27"
	8	372913,70	1380058,41		
				37,89	46°37'27"
	9	372939,73	1380085,95		
Площадь – 731 кв. метр					
:ЗУ2 – не подлежит изъятию					
	1	372956,09	1380085,72	1203,7	359° 9' 13"
	2	374159,65	1380067,94	70,46	240° 42' 11"
	3	374125,17	1380006,49	1240,18	179° 9' 16"
	4	372885,13	1380024,79	42,88	40° 18' 26"
	5	372917,83	1380052,53	3,75	309° 44' 35"
	6	372920,23	1380049,65	6,01	41° 17' 33"
	7	372924,75	1380053,61	6,42	41° 28' 5"
	8	372929,56	1380057,87	38,46	46° 23' 41"
Площадь – 75569 кв. метров					
5.	Земельный участок, образуемый путем раздела земельного участка с кадастровым номером 61:01:0600015:443				

1	2	3	4	5	6
	:ЗУ1 – подлежит изъятию, разрешенное использование – автомобильный транспорт				
	1	372885,13	1380024,79		
				3,13	179°9'6"
	2	372882,00	1380024,84		
				18,77	226°36'18"
	3	372869,10	1380011,20		
	Площадь – 22 кв. метр				
	:ЗУ2 – не подлежит изъятию				
	1	374125,17	1380006,49	67,73	240° 42' 23"
	2	374092,03	1379947,42	1228,85	179° 18' 19"
	3	372863,27	1379962,32	30,01	123° 39' 30"
	4	372846,59	1379987,37	32,78	46° 37' 38"
	5	372869,1	1380011,2	21,02	40° 18' 26"
	6	372885,13	1380024,79	1240,18	359° 9' 16"
	Площадь – 76278 кв. метров				
6.	Земельный участок, образуемый путем раздела земельного участка с кадастровым номером 61:01:0600015:534				
	:ЗУ1 – подлежит изъятию, разрешенное использование – автомобильный транспорт				
	1	372785,56	1379936,05		
				9,75	132°54'21"
	2	372778,92	1379943,19		
				44,06	215°17'56"
	3	372742,96	1379917,73		
				12,76	312°44'56"
	4	372751,62	1379908,36		
	Площадь – 492 кв. метр				
	:ЗУ2 – не подлежит изъятию				
	1	372785,56	1379936,05	20,24	312° 54' 21"
	2	372799,34	1379921,22	44,11	215° 38' 9"
	3	372763,49	1379895,52	17,49	132° 44' 56"
	4	372751,62	1379908,36	43,8	39° 12' 14"
	Площадь – 825 кв. метров				
7.	Земельный участок, образуемый путем раздела земельного участка с кадастровым номером 61:01:0600015:552				
	:ЗУ1 – подлежит изъятию, разрешенное использование – автомобильный транспорт				
	1	372813,81	1379927,31		
				3,24	135°22'9"
	2	372811,51	1379929,59		
				15,17	142°45'37"
	3	372799,44	1379938,76		
				5,67	170°56'40"
	4	372793,83	1379939,66		

1	2	3	4	5	6
				19,41	106°37'32"
	5	372788,28	1379958,26		
Площадь – 123 кв. метра					
:ЗУ2 – подлежит изъятию, разрешенное использование – автомобильный транспорт					
	1	372751,62	1379908,36		
				32,88	219°12'14"
	2	372726,14	1379887,58		
				87,84	213°35'40"
	3	372652,98	1379838,98		
				37,77	209°22'33"
	4	372620,07	1379820,45		
				116,35	211°21'53"
	5	372520,72	1379759,90		
				80,86	200°12'57"
	6	372444,84	1379731,95		
				54,81	201°59'59"
	7	372394,02	1379711,42		
				104,57	202°44'27"
	8	372297,58	1379671,00		
				101,38	199°27'31"
	9	372201,99	1379637,23		
				98,43	196°2'1"
	10	372107,38	1379610,04		
				15,44	194°28'33"
	11	372092,43	1379606,18		
				85,51	198°11'31"
	12	372011,20	1379579,48		
				99,13	191°52'34"
	13	371914,19	1379559,08		
				13,95	254°12'33"
	14	371910,40	1379545,66		
				1,05	177°56'32"
	15	371909,35	1379545,70		
				23,63	108°36'41"
	16	371901,81	1379568,09		
				129,68	16°13'6"
	17	372026,33	1379604,31		
				185,81	15°19'57"
	18	372205,52	1379653,44		
				45,36	22°24'55"
	19	372247,45	1379670,74		
				143,43	21°38'21"
	20	372380,78	1379723,63		
				30,2	26°6'17"

1	2	3	4	5	6
	21	372407,90	1379736,92		
				63,02	22°24'55"
	22	372466,16	1379760,95		
				57,92	30°27'38"
	23	372516,08	1379790,31		
				63,83	26°29'21"
	24	372573,21	1379818,78		
				77,05	27°38'9"
	25	372641,47	1379854,52		
				87,18	35°51'42"
	26	372712,12	1379905,59		
				11,65	15°32'24"
	27	372723,34	1379908,71		
				21,59	24°41'24"
	28	372742,96	1379917,73		
Площадь – 17079 кв. метр					
:ЗУЗ – не подлежит изъятию					
	1	372799,34	1379921,22	19,24	106° 37' 32"
	2	372793,83	1379939,66	5,67	350° 56' 40"
	3	372799,44	1379938,76	15,17	322° 45' 37"
	4	372811,51	1379929,59	3,24	315° 22' 9"
	5	372813,81	1379927,31	276,64	309° 31' 26"
	6	372989,87	1379713,92	85,63	258° 44' 24"
	7	372973,15	1379629,94	19,03	139° 0' 24"
	8	372958,79	1379642,42	09,06	202° 25' 20"
	9	372949,92	1379638,76	27,01	213° 44' 14"
	10	372927,46	1379623,76	80,55	164° 24' 2"
	11	372849,88	1379645,42	37,85	147° 36' 11"
	12	372817,92	1379665,7	41,67	169° 45' 28"
	13	372776,91	1379673,11	19,03	150° 25' 50"
	14	372760,36	1379682,5	18,88	176° 54' 10"
	15	372741,51	1379683,52	31,24	184° 51' 56"
	16	372710,38	1379680,87	48,16	210° 43' 45"
	17	372668,98	1379656,26	82,66	249° 36' 34"
	18	372640,18	1379578,78	66,75	235° 53' 36"
	19	372602,75	1379523,51	116,01	213° 43' 28"
	20	372506,26	1379459,1	70,31	167° 57' 52"
	21	372437,5	1379473,76	134,76	155° 30' 56"
	22	372314,86	1379529,61	83,66	162° 15' 14"
	23	372235,18	1379555,11	49,87	167° 46' 31"
	24	372186,44	1379565,67	55,98	192° 38' 27"
	25	372131,82	1379553,42	35,71	174° 20' 37"
	26	372096,28	1379556,94	52,21	179° 13' 55"
	27	372044,07	1379557,64	40,26	185° 45' 31"
	28	372004,01	1379553,6	60,84	188° 38' 25"

1	2	3	4	5	6
	29	371943,86	1379544,46	33,48	177° 56' 32"
	30	371910,4	1379545,66	13,95	74° 12' 33"
	31	371914,19	1379559,08	99,13	11° 52' 34"
	32	372011,2	1379579,48	85,51	18° 11' 31"
	33	372092,43	1379606,18	фев,27	14° 18' 10"
	34	372094,63	1379606,74	01,01	14° 19' 50"
	35	372095,61	1379606,99	01,01	14° 21' 31"
	36	372096,59	1379607,24	01,01	14° 23' 13"
	37	372097,57	1379607,49	01,01	14° 24' 56"
	38	372098,55	1379607,75	01,01	14° 26' 40"
	39	372099,53	1379608	01,01	14° 28' 26"
	40	372100,52	1379608,25	01,01	14° 30' 12"
	41	372101,5	1379608,5	01,01	14° 32' 0"
	42	372102,48	1379608,76	01,01	14° 33' 49"
	43	372103,46	1379609,01	01,01	14° 35' 39"
	44	372104,44	1379609,27	01,01	14° 37' 30"
	45	372105,42	1379609,53	01,01	14° 39' 23"
	46	372106,4	1379609,78	01,01	14° 41' 15"
	47	372107,38	1379610,04	98,43	16° 2' 1"
	48	372201,99	1379637,23	101,38	19° 27' 31"
	49	372297,58	1379671	104,57	22° 44' 27"
	50	372394,02	1379711,42	54,81	21° 59' 59"
	51	372444,84	1379731,95	80,86	20° 12' 57"
	52	372520,72	1379759,9	116,35	31° 21' 53"
	53	372620,07	1379820,45	37,77	29° 22' 33"
	54	372652,98	1379838,98	87,84	33° 35' 40"
	55	372726,14	1379887,58	32,88	39° 12' 14"
	56	372751,62	1379908,36	17,49	312° 44' 56"
	57	372763,49	1379895,52	44,11	35° 38' 9"
	Площадь – 176006 кв. метров				
8.	Земельный участок, образуемый путем раздела земельного участка с кадастровым номером 61:01:0600015:36				
	:ЗУ1 – подлежит изъятию, разрешенное использование – автомобильный транспорт				
	1	371928,33	1379628,47		
				26,45	191°52'5"
	2	371902,44	1379623,03		
				7,46	188°44'55"
	3	371895,06	1379621,90		
				19,36	193°6'43"
	4	371876,21	1379617,51		
				20,92	184°36'55"
	5	371855,36	1379615,82		
				11,33	149°1'54"
	6	371845,64	1379621,66		

1	2	3	4	5	6
				21,49	138°8'43"
	7	371829,64	1379635,99		
				0,61	223°39'51"
	8	371829,20	1379635,57		
				17,42	281°16'20"
	9	371832,60	1379618,49		
				29,6	344°40'55"
	10	371861,15	1379610,67		
Площадь – 388 кв. метров					
:ЗУ2 – не подлежит изъятию					
	1	372245,98	1381779,56	442,77	269° 14' 21"
	2	372240,1	1381336,83	409,05	269° 8' 49"
	3	372234,01	1380927,83	427,55	268° 20' 17"
	4	372221,61	1380500,46	784,62	269° 18' 54"
	5	372212,23	1379715,9	172,18	198° 45' 55"
	6	372049,2	1379660,51	125,05	194° 50' 39"
	7	371928,33	1379628,47	26,45	191° 52' 5"
	8	371902,44	1379623,03	7,46	188° 44' 55"
	9	371895,06	1379621,9	19,36	193° 6' 43"
	10	371876,21	1379617,51	20,92	184° 36' 55"
	11	371855,36	1379615,82	11,33	149° 1' 54"
	12	371845,64	1379621,66	21,49	138° 8' 43"
	13	371829,64	1379635,99	0,61	223° 39' 51"
	14	371829,2	1379635,57	191,41	101° 16' 20"
	15	371791,78	1379823,29	238,86	166° 4' 59"
	16	371559,93	1379880,74	1888,15	89° 2' 30"
	17	371591,51	1381768,63	17,84	90° 21' 12"
	18	371591,4	1381786,47	654,62	359° 23' 43"
Площадь – 1342711 кв. метров					
9.	Земельный участок, образуемый путем раздела земельного участка с кадастровым номером 61:01:0600021:1270				
	:ЗУ1 – подлежит изъятию, разрешенное использование – автомобильный транспорт				
	1	371451,72	1379509,33		
				8,86	231°5'0"
	2	371446,16	1379502,44		
				8,58	157°11'19"
	3	371438,26	1379505,76		
				6	13°26'36"
	4	371444,09	1379507,16		
Площадь – 35 кв. метров					
:ЗУ2 – не подлежит изъятию					
	1	371479,53	1379571,93	31,66	265° 3' 11"
	2	371476,8	1379540,39	39,92	231° 5' 0"
	3	371451,72	1379509,33	7,94	195° 53' 0"

1	2	3	4	5	6	
	4	371444,09	1379507,16	6	193° 26' 36"	
	5	371438,26	1379505,76	908,09	157° 11' 19"	
	6	370601,19	1379857,83	79,94	84° 48' 39"	
	7	370608,42	1379937,44	944,69	337° 14' 15"	
Площадь – 71665 кв. метров						
10.	Земельный участок, образуемый путем раздела земельного участка с кадастровым номером 61:01:0600021:1824					
	:ЗУ1 – подлежит изъятию, разрешенное использование – автомобильный транспорт					
	1	371446,16	1379502,44			
				102,37	192°48'23"	
	2	371346,34	1379479,75			
				2,24	157°44'7"	
	3	371344,27	1379480,60			
				18,6	21°34'6"	
	4	371361,57	1379487,43			
				78,85	13°26'36"	
	5	371438,26	1379505,76			
	Площадь – 425 кв. метров					
	:ЗУ2 – не подлежит изъятию					
	1	371438,26	1379505,76	78,85	193° 26' 36"	
	2	371361,57	1379487,43	18,06	201° 34' 6"	
	3	371344,27	1379480,6	787,31	157° 44' 7"	
4	370615,66	1379778,9	80,25	100° 23' 19"		
5	370601,19	1379857,83	908,09	337° 11' 19"		
Площадь – 72875 кв. метров						
11.	Земельный участок, образуемый путем раздела земельного участка с кадастровым номером 61:01:0600021:1636					
	:ЗУ1 – подлежит изъятию, разрешенное использование – автомобильный транспорт					
	1	371301,92	1379465,21			
				137,03	199°50'4"	
	2	371173,01	1379418,71			
				12,39	159°11'43"	
	3	371161,42	1379423,11			
				59,08	17°43'54"	
	4	371217,70	1379441,11			
	Площадь – 633 кв. метров					
	:ЗУ2 – не подлежит изъятию					
	1	371312,46	1379469,01	11,21	199° 50' 4"	
	2	371301,92	1379465,21	87,6	195° 58' 12"	
	3	371217,7	1379441,11	59,08	197° 43' 54"	
	4	371161,42	1379423,11	589,21	159° 11' 43"	
	5	370610,63	1379632,39	60,1	99° 11' 28"	
6	370601,03	1379691,72	67,89	99° 14' 50"		

1	2	3	4	5	6
	7	370590,12	1379758,73	778,28	338° 8' 42"
Площадь – 71067 кв. метров					
12.	Земельный участок, образуемый путем раздела земельного участка с кадастровым номером 61:01:0600021:1528				
:ЗУ1 – подлежит изъятию, разрешенное использование – автомобильный транспорт					
	1	371908,75	1379539,83		
				15,99	254°12'33"
	2	371904,40	1379524,44		
				31,22	166°54'1"
	3	371873,99	1379531,52		
				13,45	145°23'16"
	4	371862,91	1379539,16		
				99,71	192°27'56"
	5	371765,56	1379517,64		
				49,83	188°41'52"
	6	371716,30	1379510,10		
				80,3	188°17'43"
	7	371636,84	1379498,52		
				70,26	193°2'12"
	8	371568,39	1379482,67		
				49,93	188°15'8"
	9	371518,98	1379475,50		
				65,74	195°53'1"
	10	371455,75	1379457,51		
				84,13	193°26'26"
	11	371373,93	1379437,96		
				49,54	192°28'44"
	12	371325,56	1379427,25		
				99,05	195°58'11"
	13	371230,33	1379400,00		
				84,69	197°43'29"
	14	371149,66	1379374,22		
				161,79	20°11'55"
	15	371301,50	1379430,08		
				95,63	15°29'1"
	16	371393,66	1379455,61		
				81,43	13°18'21"
	17	371472,90	1379474,35		
				377,94	13°17'1"
	18	371840,73	1379561,19		
				42,46	328°59'41"
	19	371877,12	1379539,32		
Площадь – 10201 кв. метра					
:ЗУ2 – подлежит изъятию, разрешенное использование –					

1	2	3	4	5	6
автомобильный транспорт					
1	371013,08	1379323,97		67,04	202°10'32"
2	370951,00	1379298,67		99,49	207°47'56"
3	370863,00	1379252,27		50,07	205°11'48"
4	370817,69	1379230,95		49,62	204°57'9"
5	370772,70	1379210,02		27,7	205°56'53"
6	370747,80	1379197,90		217,91	27°14'31"
7	370941,54	1379297,65			
Площадь – 726 кв. метров					
:ЗУЗ – не подлежит изъятию					
1	371013,08	1379323,97	307,32		20° 11' 55"
2	371301,5	1379430,08	95,63		15° 29' 1"
3	371393,66	1379455,61	459,37		13° 17' 15"
4	371840,73	1379561,19	42,46		328° 59' 41"
5	371877,12	1379539,32	33,99		0° 55' 37"
6	371911,11	1379539,87	51,55		301° 25' 37"
7	371937,99	1379495,88	20,88		249° 26' 50"
8	371930,66	1379476,33	119,39		195° 50' 9"
9	371815,8	1379443,75	57,52		164° 23' 53"
10	371760,4	1379459,22	476,59		197° 48' 54"
11	371306,66	1379313,41	27,23		231° 4' 3"
12	371289,55	1379292,23	155,82		276° 36' 28"
13	371307,48	1379137,45	18,52		243° 32' 44"
14	371299,23	1379120,87	40,48		200° 14' 53"
15	371261,25	1379106,86	24,63		186° 23' 11"
16	371236,77	1379104,12	98,38		155° 26' 8"
17	371147,29	1379145,02	12,25		175° 44' 28"
18	371135,07	1379145,93	82,83		201° 27' 3"
19	371057,98	1379115,64	21,13		177° 10' 42"
20	371036,88	1379116,68	82,06		207° 34' 36"
21	370964,14	1379078,69	23,45		184° 50' 34"
22	370940,77	1379076,71	108,36		166° 12' 54"
23	370835,53	1379102,53	49,75		189° 51' 43"
24	370786,52	1379094,01	54,46		178° 26' 34"
25	370732,08	1379095,49	19,78		141° 6' 51"
26	370716,68	1379107,91	48,37		118° 13' 43"
27	370693,8	1379150,53	19,24		91° 57' 57"
28	370693,14	1379169,76	61,48		27° 14' 31"
29	370747,8	1379197,9	27,07		25° 56' 53"

1	2	3	4	5	6
	30	370772,7	1379210,02	49,62	24° 57' 9"
	31	370817,69	1379230,95	50,07	25° 11' 48"
	32	370863	1379252,27	99,49	27° 47' 56"
	33	370951	1379298,67	67,04	22° 10' 32"
Площадь – 174073 кв. метров					
13.	Земельный участок, образуемый путем раздела земельного участка с кадастровым номером 61:01:0600021:1637				
:ЗУ1 – подлежит изъятию, разрешенное использование – автомобильный транспорт					
	1	371173,01	1379418,71		
				230,4	199°54'43"
	2	370956,38	1379340,24		
				9,68	159°49'25"
	3	370947,29	1379343,58		
				86,14	22°10'49"
	4	371027,06	1379376,10		
				100,75	19°55'33"
	5	371121,78	1379410,43		
				41,63	17°43'54"
	6	371161,42	1379423,11		
Площадь – 2099 кв. метров					
:ЗУ2 – не подлежит изъятию					
	1	371161,42	1379423,11	41,63	197° 43' 54"
	2	371121,78	1379410,43	100,75	199° 55' 33"
	3	371027,06	1379376,1	86,14	202° 10' 49"
	4	370947,29	1379343,58	331,13	159° 50' 38"
	5	370636,44	1379457,68	176,61	98° 24' 13"
	6	370610,63	1379632,39	589,21	339° 11' 43"
Площадь – 69601 кв. метров					
14.	Земельный участок, образуемый путем раздела земельного участка с кадастровым номером 61:01:0600021:1822				
:ЗУ1 – подлежит изъятию, разрешенное использование – автомобильный транспорт					
	1	370956,39	1379340,24		
				30,61	201°15'33"
	2	370927,86	1379329,14		
				415,26	206°44'23"
	3	370557,01	1379142,30		
				8,65	129°32'45"
	4	370551,51	1379148,97		
				23,94	31°53'32"
	5	370571,83	1379161,61		
				101,02	29°41'33"
	6	370659,59	1379211,65		
				100,98	25°58'7"

1	2	3	4	5	6
	7	370750,37	1379255,87		
				50,33	24°57'41"
	8	370796,00	1379277,11		
				50,05	25°11'48"
	9	370841,28	1379298,42		
				100,62	23°12'19"
	10	370933,77	1379338,06		
				14,61	22°10'49"
	11	370947,29	1379343,58		
Площадь – 5332 кв. метра					
:ЗУ2 – не подлежит изъятию					
	1	370947,29	1379343,58	14,07	202° 10' 49"
	2	370933,77	1379338,06	100,62	203° 12' 19"
	3	370841,28	1379298,42	50,05	205° 11' 48"
	4	370796	1379277,11	50,33	204° 57' 41"
	5	370750,37	1379255,87	100,98	205° 58' 7"
	6	370659,59	1379211,65	101,02	209° 41' 33"
	7	370571,83	1379161,61	23,94	211° 53' 32"
	8	370551,51	1379148,97	59,13	129° 32' 45"
	9	370513,86	1379194,56	26,37	121° 59' 46"
	10	370499,89	1379216,92	25,15	103° 53' 53"
	11	370493,85	1379241,33	22,39	92° 24' 22"
	12	370492,91	1379263,7	окт,58	43° 11' 58"
	13	370500,62	1379270,94	43,43	30° 36' 14"
	14	370538	1379293,05	62,33	23° 13' 0"
	15	370595,28	1379317,62	49,12	48° 53' 47"
	16	370627,57	1379354,63	11,01	68° 56' 12"
	17	370631,56	1379364,99	11,14	113° 56' 30"
	18	370627,04	1379375,17	73,41	143° 50' 14"
	19	370567,77	1379418,49	13	123° 34' 48"
	20	370560,58	1379429,32	26,35	86° 7' 36"
	21	370562,36	1379455,61	27,81	61° 20' 1"
	22	370575,7	1379480,01	24,71	58° 3' 57"
	23	370588,77	1379500,98	37,76	78° 42' 50"
	24	370596,16	1379538,01	5,95	83° 26' 11"
	25	370596,84	1379543,92	26,79	1° 8' 2"
	26	370623,62	1379544,45	87,71	278° 24' 16"
	27	370636,44	1379457,68	331,13	339° 50' 36"
Площадь – 67968 кв. метра					
15.	Земельный участок, образуемый путем раздела земельного участка с кадастровым номером 61:01:0010101:2786				
	:ЗУ1 – подлежит изъятию, разрешенное использование – автомобильный транспорт				
	1	370420,03	1379011,15		
				34,27	215°48'28"

1	2	3	4	5	6
	2	370392,24	1378991,10		
				11,26	68°3'14"
	3	370396,45	1379001,55		
				20,08	41°51'5"
	4	370411,41	1379014,95		
Площадь – 189 кв. метра					
:ЗУ2 – не подлежит изъятию					
	1	370448,01	1378998,84	85,99	248° 28' 59"
	2	370416,47	1378918,84	49,51	156° 36' 52"
	3	370371,03	1378938,49	56,73	68° 2' 43"
	4	370392,24	1378991,1	34,27	35° 48' 28"
	5	370420,03	1379011,15	30,57	336° 14' 33"
Площадь – 3964 кв. метра					
16.	Земельный участок, образуемый путем раздела земельного участка с кадастровым номером 61:01:0010101:2784				
:ЗУ1 – подлежит изъятию, разрешенное использование – автомобильный транспорт					
	1	370393,09	1378993,21		
				2,27	248°5'19"
	2	370392,24	1378991,10		
				7,68	215°48'28"
	3	370386,01	1378986,61		
				47,44	220°15'44"
	4	370349,81	1378955,95		
				9,9	211°41'34"
	5	370341,38	1378950,75		
Площадь – 60 кв. метров					
:ЗУ2 – подлежит изъятию, разрешенное использование – автомобильный транспорт					
	1	370325,70	1378937,87		
				3,08	294°59'31"
	2	370327,00	1378935,07		
				2,13	204°56'53"
	3	370325,07	1378934,18		
				2,47	113°18'22"
	4	370324,09	1378936,45		
Площадь – 6 кв. метров					
:ЗУ3 – не подлежит изъятию					
	1	370386,01	1378986,61	7,68	35° 48' 28"
	2	370392,24	1378991,1	56,73	248° 2' 37"
	3	370371,03	1378938,49	44	199° 41' 42"
	4	370329,6	1378923,66	11,45	113° 18' 22"
	5	370325,07	1378934,18	2,13	24° 56' 53"
	6	370327	1378935,07	03,08	114° 59' 31"
	7	370325,7	1378937,87	20,03	39° 23' 39"

1	2	3	4	5	6
	8	370341,38	1378950,75	09,09	31° 41' 34"
	9	370349,81	1378955,95	47,44	40° 15' 44"
Площадь – 1434 кв. метров					
17.	Земельный участок, образуемый путем раздела земельного участка с кадастровым номером 61:01:0600021:341				
	:ЗУ1 – подлежит изъятию, разрешенное использование – автомобильный транспорт				
	1	370308,35	1378926,40		
				17,43	204°56'53"
	2	370292,55	1378919,05		
				35,47	209°34'3"
	3	370261,69	1378901,54		
				113,4	211°41'34"
	4	370165,21	1378841,97		
				70,27	208°25'20"
	5	370103,41	1378808,52		
				66,97	205°42'2"
	6	370043,06	1378779,48		
				49,78	211°41'34"
	7	370000,70	1378753,32		
				100,08	213°59'0"
	8	369917,71	1378697,38		
				98,24	211°40'23"
	9	369834,11	1378645,80		
				101,99	209°30'13"
	10	369745,35	1378595,58		
				10,77	211°27'59"
	11	369736,16	1378589,95		
				3,37	110°19'23"
	12	369734,99	1378593,11		
				664,71	31°18'47"
	13	370302,88	1378938,57		
Площадь – 4279 кв. метров					
:ЗУ2 – не подлежит изъятию					
	1	370261,69	1378901,54	35,47	29° 34' 3"
	2	370292,55	1378919,05	17,43	24° 56' 53"
	3	370308,35	1378926,4	61,39	294° 11' 18"
	4	370333,5	1378870,4	108,05	230° 36' 53"
	5	370264,94	1378786,89	574,8	211° 18' 46"
	6	369773,86	1378488,16	108,55	110° 19' 23"
	7	369736,16	1378589,95	10,77	31° 27' 59"
	8	369745,35	1378595,58	101,99	29° 30' 13"
	9	369834,11	1378645,8	98,24	31° 40' 23"
	10	369917,71	1378697,38	100,08	33° 59' 0"
	11	370000,7	1378753,32	49,78	31° 41' 34"

1	2	3	4	5	6
	12	370043,06	1378779,48	66,97	25° 42' 2"
	13	370103,41	1378808,52	70,27	28° 25' 20"
	14	370165,21	1378841,97	113,4	31° 41' 34"
Площадь – 67421 кв. метров					
18.	Земельный участок, образуемый путем раздела земельного участка с кадастровым номером 61:01:0600021:1457				
	:ЗУ1 – подлежит изъятию, разрешенное использование – автомобильный транспорт				
	1	370254,12	1378952,41		
				892,93	211°25'47"
	2	369492,20	1378486,79		
				8,56	88°58'46"
	3	369492,35	1378495,35		
				72,93	31°36'37"
	4	369554,46	1378533,58		
				35,28	25°5'59"
	5	369586,41	1378548,54		
				60,07	31°36'37"
	6	369637,57	1378580,03		
				100,64	31°27'50"
	7	369723,41	1378632,56		
				101,21	34°1'15"
	8	369807,29	1378689,18		
				98,26	31°40'23"
	9	369890,92	1378740,78		
				100,08	29°24'8"
	10	369978,11	1378789,91		
				49,78	31°41'34"
	11	370020,47	1378816,07		
				66,97	37°41'6"
	12	370073,47	1378857,01		
				70,27	34°57'48"
	13	370131,06	1378897,28		
				114,55	31°41'15"
	14	370228,53	1378957,45		
				9,41	31°29'21"
	15	370236,56	1378962,36		
Площадь – 7683 кв. метров					
:ЗУ2 – не подлежит изъятию					
	1	370167,68	1379001,39	79,16	330° 27' 45"
	2	370236,56	1378962,36	9,41	211° 29' 21"
	3	370228,53	1378957,45	114,55	211° 41' 15"
	4	370131,06	1378897,28	70,27	214° 57' 48"
	5	370073,47	1378857,01	66,97	217° 41' 6"
	6	370020,47	1378816,07	49,78	211° 41' 34"

1	2	3	4	5	6
	7	369978,11	1378789,91	100,08	209° 24' 8"
	8	369890,92	1378740,78	98,26	211° 40' 23"
	9	369807,29	1378689,18	101,21	214° 1' 15"
	10	369723,41	1378632,56	100,64	211° 27' 50"
	11	369637,57	1378580,03	60,07	211° 36' 37"
	12	369586,41	1378548,54	35,28	205° 5' 59"
	13	369554,46	1378533,58	54,88	211° 36' 37"
	14	369507,72	1378504,81	18,05	211° 36' 37"
	15	369492,35	1378495,35	90,25	88° 58' 46"
	16	369493,96	1378585,59	791,7	31° 40' 54"
Площадь – 64017 кв. метров					
19.	Земельный участок, образуемый путем раздела земельного участка с кадастровым номером 61:01:0600021:19				
	:ЗУ1 – подлежит изъятию, разрешенное использование – автомобильный транспорт				
	1	369731,81	1378587,29		
				84,07	211°27'59"
	2	369660,10	1378543,41		
				60,07	211°36'37"
	3	369608,95	1378511,92		
				35,71	218°2'32"
	4	369580,82	1378489,92		
				54,6	211°36'37"
	5	369534,33	1378461,30		
				41,65	205°48'0"
	6	369496,83	1378443,17		
				5,01	90°58'41"
	7	369496,74	1378448,18		
				273,77	31°18'53"
	8	369730,63	1378590,47		
Площадь – 1427 кв. метров					
ЗУ2: - не подлежит изъятию					
	1	369731,8	1378587	330,57	290° 19' 18"
	2	369846,6	1378277	425,97	230° 37' 0"
	3	369576,3	1377948	73,49	195° 48' 30"
	4	369505,6	1377928	515,21	90° 58' 41"
	5	369496,8	1378443	41,65	25° 48' 0"
	6	369534,3	1378461	54,6	31° 36' 37"
	7	369580,8	1378490	35,71	38° 2' 32"
	8	369609	1378512	60,07	31° 36' 37"
	9	369660,1	1378543	84,07	31° 27' 59"
Площадь – 142595 кв. метров					
20.	Земельный участок, образуемый путем раздела земельного участка с кадастровым номером 61:01:0600021:56				
	:ЗУ1 – подлежит изъятию, разрешенное использование –				

1	2	3	4	5	6
	автомобильный транспорт				
	1	369444,29	1378242,14		
				13,05	359°45'58"
	2	369457,33	1378242,09		
				168,18	89°32'30"
	3	369458,68	1378410,27		
				10,25	150°21'33"
	4	369449,77	1378415,34		
				3,74	188°35'22"
	5	369446,08	1378414,78		
				3,45	108°14'15"
	6	369445,00	1378418,05		
				2,02	150°21'33"
	7	369443,25	1378419,05		
				141,77	210°26'24"
	8	369321,02	1378347,23		
				10,42	213°22'56"
	9	369312,32	1378341,49		
				51,55	209°50'44"
	10	369267,60	1378315,83		
				215,49	210°26'24"
	11	369081,82	1378206,66		
				18,19	202°47'7"
	12	369065,05	1378199,61		
				42,69	209°50'44"
	13	369028,02	1378178,37		
				236,65	204°51'57"
	14	368813,31	1378078,86		
				317,5	199°40'12"
	15	368514,34	1377971,99		
				171,98	193°43'16"
	16	368347,27	1377931,20		
				122,81	195°31'49"
	17	368228,95	1377898,32		
				15,56	263°2'1"
	18	368227,06	1377882,87		
				2,1	187°0'24"
	19	368224,97	1377882,61		
				173,88	269°27'20"
	20	368223,32	1377708,74		
				15,57	0°9'1"
	21	368238,89	1377708,78		
				170,89	90°9'1"
	22	368238,44	1377879,66		
				3,91	68°39'10"

1	2	3	4	5	6
	23	368239,87	1377883,31		
				11,54	29°33'3"
	24	368249,91	1377889,00		
				10,25	23°15'2"
	25	368259,32	1377893,05		
				46,88	12°51'23"
	26	368305,02	1377903,48		
				100,82	13°8'9"
	27	368403,20	1377926,39		
				100,83	15°16'35"
	28	368500,47	1377952,95		
				50,89	16°9'6"
	29	368549,35	1377967,11		
				50,16	19°56'3"
	30	368596,50	1377984,21		
				100,72	21°3'3"
	31	368690,50	1378020,39		
				100,62	20°40'40"
	32	368784,63	1378055,92		
				100,65	22°23'52"
	33	368877,69	1378094,27		
				100,88	22°30'12"
	34	368970,89	1378132,88		
				100,91	26°42'3"
	35	369061,04	1378178,22		
				100,85	28°37'25"
	36	369149,56	1378226,53		
				100,89	30°26'14"
	37	369236,55	1378277,64		
				119,91	31°58'17"
	38	369338,26	1378341,13		
				35,54	32°34'34"
	39	369368,21	1378360,27		
				44,54	30°14'8"
	40	369406,69	1378382,70		
				19,84	30°46'57"
	41	369423,74	1378392,85		
				14,28	30°2'28"
	42	369436,10	1378400,00		
				5,7	9°55'4"
	43	369441,71	1378400,98		
				4,89	310°58'35"
	44	369444,92	1378397,29		
Площадь – 24913 кв. метров					
:ЗУ2 – не подлежит изъятию					

1	2	3	4	5	6
	1	368784,6	1378056	100,65	22° 23' 52"
	2	368877,7	1378094	100,88	22° 30' 12"
	3	368970,9	1378133	100,91	26° 42' 3"
	4	369061	1378178	100,85	28° 37' 25"
	5	369149,6	1378227	100,89	30° 26' 14"
	6	369236,6	1378278	119,91	31° 58' 17"
	7	369338,3	1378341	35,54	32° 34' 34"
	8	369368,2	1378360	44,54	30° 14' 8"
	9	369406,7	1378383	19,84	30° 46' 57"
	10	369423,7	1378393	14,28	30° 2' 28"
	11	369436,1	1378400	5,7	9° 55' 4"
	12	369441,7	1378401	4,89	310° 58' 35"
	13	369444,9	1378397	155,14	269° 45' 58"
	14	369444,3	1378242	13,05	359° 45' 58"
	15	369457,3	1378242	398,09	269° 32' 30"
	16	369454,2	1377844	26,07	306° 38' 29"
	17	369469,7	1377823	30,33	325° 5' 2"
	18	369494,6	1377806	97,59	353° 10' 4"
	19	369591,5	1377794	774,73	263° 13' 48"
	20	369500,2	1377025	1283,31	179° 3' 0"
	21	368217	1377046	662,7	89° 27' 20"
	22	368223,3	1377709	15,57	0° 9' 1"
	23	368238,9	1377709	170,89	90° 9' 1"
	24	368238,4	1377880	3,91	68° 39' 10"
	25	368239,9	1377883	11,54	29° 33' 3"
	26	368249,9	1377889	10,25	23° 15' 2"
	27	368259,3	1377893	46,88	12° 51' 23"
	28	368305	1377903	100,82	13° 8' 9"
	29	368403,2	1377926	100,83	15° 16' 35"
	30	368500,5	1377953	50,89	16° 9' 6"
	31	368549,4	1377967	50,16	19° 56' 3"
	32	368596,5	1377984	100,72	21° 3' 3"
	33	368690,5	1378020	100,62	20° 40' 40"
	Площадь – 1386367 кв. метров				
21.	Земельный участок, образуемый путем раздела земельного участка с кадастровым номером 61:01:0600021:128				
	:ЗУ1 – подлежит изъятию, разрешенное использование – автомобильный транспорт				
	1	369444,72	1378497,18		
				21	260°33'39"
	2	369441,28	1378476,46		
				22,44	235°47'47"
	3	369428,66	1378457,90		
				38,34	214°19'41"
	4	369397,00	1378436,28		

1	2	3	4	5	6
				19,74	210°46'57"
	5	369380,04	1378426,18		
				44,64	210°14'8"
	6	369341,48	1378403,70		
				35,63	212°34'34"
	7	369311,46	1378384,52		
				119,74	211°58'18"
	8	369209,88	1378321,12		
				99,16	210°26'6"
	9	369124,38	1378270,89		
				99,14	208°37'25"
	10	369037,36	1378223,39		
				99,2	206°42'3"
	11	368948,74	1378178,82		
				15,11	207°5'4"
	12	368935,29	1378171,94		
				64,12	22°30'44"
	13	368994,52	1378196,49		
				455,37	29°32'46"
	14	369390,67	1378421,04		
				66,44	33°1'19"
	15	369446,38	1378457,25		
				19,76	80°48'16"
	16	369449,54	1378476,76		
				2,14	80°48'16"
	17	369449,88	1378478,87		
				18,36	89°7'57"
	18	369450,16	1378497,23		
Площадь – 2938 кв. метра					
ЗУ2: - подлежит изъятию, разрешенное использование – автомобильный транспорт					
	1	368638,14	1378048,78		
				69,35	202°30'44"
	2	368574,07	1378022,23		
				382,06	195°10'56"
	3	368205,34	1377922,17		
				116,08	184°51'5"
	4	368089,67	1377912,35		
				86,13	10°19'10"
	5	368174,41	1377927,78		
				75,99	11°31'2"
	6	368248,87	1377942,96		
				46,39	12°52'19"
	7	368294,10	1377953,29		
				99,24	13°8'4"

1	2	3	4	5	6
	8	368390,75	1377975,84		
				98,95	15°16'37"
	9	368486,20	1378001,92		
				49,27	19°36'49"
	10	368532,62	1378018,46		
				50,15	16°29'51"
	11	368580,71	1378032,70		
Площадь – 3102 кв. метров					
:ЗУ3 – не подлежит изъятию					
	1	369459,9	1378819	321,64	268° 15' 58"
	2	369450,2	1378497	5,44	180° 30' 58"
	3	369444,7	1378497	21	260° 33' 39"
	4	369441,3	1378476	22,44	235° 47' 47"
	5	369428,7	1378458	38,34	214° 19' 41"
	6	369397	1378436	19,74	210° 46' 57"
	7	369380	1378426	44,64	210° 14' 8"
	8	369341,5	1378404	35,63	212° 34' 34"
	9	369311,5	1378385	119,74	211° 58' 18"
	10	369209,9	1378321	99,16	210° 26' 6"
	11	369124,4	1378271	99,14	208° 37' 25"
	12	369037,4	1378223	99,2	206° 42' 3"
	13	368948,7	1378179	15,11	207° 5' 4"
	14	368935,3	1378172	391,01	202° 30' 44"
	15	368574,1	1378022	506,93	195° 10' 56"
	16	368084,8	1377889	77,96	180° 1' 46"
	17	368006,9	1377889	938,09	87° 35' 36"
	18	368046,3	1378827	1413,65	359° 40' 37"
Площадь – 1003960 кв. метров					
22.	Земельный участок, образуемый путем раздела земельного участка с кадастровым номером 61:01:0600021:129				
	:ЗУ1 – подлежит изъятию, разрешенное использование – автомобильный транспорт				
	1	367775,96	1377886,22		
				105,02	184°45'42"
	2	367671,30	1377877,50		
				531,09	179°12'8"
	3	367140,27	1377884,90		
				8,33	89°37'36"
	4	367140,32	1377893,23		
				65,03	359°39'9"
	5	367205,35	1377892,84		
				100,01	358°57'53"
	6	367305,35	1377891,03		
				99,96	359°8'25"
	7	367405,29	1377889,53		

1	2	3	4	5	6
				49,86	0°43'12"
	8	367455,15	1377890,16		
				50,18	1°5'27"
	9	367505,31	1377891,11		
				99,75	356°42'57"
	10	367604,90	1377885,40		
				50,17	2°44'10"
	11	367655,01	1377887,79		
				49,62	0°31'46"
	12	367704,63	1377888,25		
Площадь – 5326 кв. метров					
:ЗУ2 – не подлежит изъятию					
	1	368045,1	1378827	938,48	267° 31' 36"
	2	368004,6	1377889	105,74	188° 11' 37"
	3	367900	1377874	228,7	179° 12' 8"
	4	367671,3	1377878	105,02	4° 45' 42"
	5	367776	1377886	71,35	178° 22' 15"
	6	367704,6	1377888	49,62	180° 31' 46"
	7	367655	1377888	50,17	182° 44' 10"
	8	367604,9	1377885	99,75	176° 42' 57"
	9	367505,3	1377891	50,18	181° 5' 27"
	10	367455,2	1377890	49,86	180° 43' 12"
	11	367405,3	1377890	99,96	179° 8' 25"
	12	367305,4	1377891	100,01	178° 57' 53"
	13	367205,4	1377893	65,03	179° 39' 9"
	14	367140,3	1377893	946,43	89° 37' 36"
	15	367146,5	1378840	898,74	359° 11' 39"
Площадь – 994674 кв. метров					
23.	Земельный участок, образуемый путем раздела земельного участка с кадастровым номером 61:01:0600021:273				
	:ЗУ1 – подлежит изъятию, разрешенное использование – автомобильный транспорт				
	1	368194,81	1377882,33		
				13,71	112°42'49"
	2	368189,52	1377894,97		
				105,41	193°9'39"
	3	368086,88	1377870,97		
				167,85	184°21'36"
	4	367919,52	1377858,21		
				204,31	180°19'1"
	5	367715,22	1377857,08		
				113,93	184°45'45"
	6	367601,68	1377847,62		
				6,08	183°40'34"
	7	367595,61	1377847,23		

1	2	3	4	5	6
				80,61	178°54'45"
	8	367515,01	1377848,76		
				331,91	179°4'20"
	9	367183,15	1377854,13		
				215,9	180°19'1"
	10	366967,25	1377852,94		
				6,9	269°54'32"
	11	366967,24	1377846,04		
				37,44	359°30'18"
	12	367004,67	1377845,72		
				100,01	359°50'33"
	13	367104,68	1377845,45		
				99,74	359°39'17"
	14	367204,42	1377844,85		
				99,99	358°57'53"
	15	367304,39	1377843,04		
				99,96	359°8'25"
	16	367404,34	1377841,54		
				50,04	357°16'56"
	17	367454,33	1377839,17		
				50,14	356°30'49"
	18	367504,37	1377836,12		
				100,39	359°0'55"
	19	367604,74	1377834,39		
				50,57	2°43'18"
	20	367655,26	1377836,79		
				49,77	0°31'41"
	21	367705,03	1377837,25		
				74,92	0°52'6"
	22	367779,94	1377838,39		
				314,8	4°45'42"
	23	368093,66	1377864,52		
				13,65	7°30'16"
	24	368107,20	1377866,30		
				77,39	10°38'58"
	25	368183,25	1377880,61		
Площадь – 13436 кв. метров					
:ЗУ2 – не подлежит изъятию					
	1	367604,7	1377834	50,57	2° 43' 18"
	2	367655,3	1377837	49,77	0° 31' 41"
	3	367705	1377837	74,92	0° 52' 6"
	4	367779,9	1377838	314,8	4° 45' 42"
	5	368093,7	1377865	13,65	7° 30' 16"
	6	368107,2	1377866	77,39	10° 38' 58"
	7	368183,3	1377881	11,69	8° 28' 22"

1	2	3	4	5	6
	8	368194,8	1377882	4,6	292° 42' 49"
	9	368196,6	1377878	835,14	270° 0' 7"
	10	368196,6	1377043	1230,66	180° 4' 47"
	11	366966	1377041	804,82	89° 54' 32"
	12	366967,2	1377846	37,44	359° 30' 18"
	13	367004,7	1377846	100,01	359° 50' 33"
	14	367104,7	1377845	99,74	359° 39' 17"
	15	367204,4	1377845	99,99	358° 57' 53"
	16	367304,4	1377843	99,96	359° 8' 25"
	17	367404,3	1377842	50,04	357° 16' 56"
	18	367454,3	1377839	50,14	356° 30' 49"
	19	367504,4	1377836	100,39	359° 0' 55"
Площадь – 956564 кв. метров					
24.	Земельный участок, образуемый путем раздела земельного участка с кадастровым номером 61:01:0600024:1256				
	:(23) ЗУ1 – подлежит изъятию, разрешенное использование – автомобильный транспорт				
	1	366967,14	1377857,59		
				11,54	269°15'52"
	2	366966,99	1377846,05		
				62,34	179°30'18"
	3	366904,66	1377846,58		
				100,02	179°2'23"
	4	366804,65	1377848,26		
				100,02	178°46'54"
	5	366704,65	1377850,39		
				49,95	178°33'33"
	6	366654,72	1377851,64		
				49,92	181°6'30"
	7	366604,81	1377850,68		
				100,12	179°3'23"
	8	366504,71	1377852,33		
				99,97	180°2'31"
	9	366404,73	1377852,25		
				100,03	180°16'43"
	10	366304,70	1377851,77		
				100,03	179°8'27"
	11	366204,68	1377853,27		
				99,99	179°17'10"
	12	366104,70	1377854,51		
				99,99	179°17'11"
	13	366004,72	1377855,76		
				100,02	179°45'48"
	14	365904,70	1377856,17		
				100,16	178°35'12"

1	2	3	4	5	6
	15	365804,56	1377858,64		
				99,97	178°58'25"
	16	365704,61	1377860,43		
				99,99	179°38'6"
	17	365604,62	1377861,07		
				100	179°38'17"
	18	365504,63	1377861,70		
				100,06	179°55'13"
	19	365404,57	1377861,84		
				99,92	178°24'47"
	20	365304,69	1377864,61		
				100,1	180°22'7"
	21	365204,59	1377863,96		
				100,11	177°57'35"
	22	365104,55	1377867,53		
				99,94	178°14'20"
	23	365004,66	1377870,60		
				99,99	179°32'31"
	24	364904,67	1377871,40		
				100,12	178°45'40"
	25	364804,58	1377873,56		
				40,5	176°22'1"
	26	364764,17	1377876,13		
				11,7	179°24'21"
	27	364752,46	1377876,25		
				9,49	215°54'16"
	28	364744,78	1377870,69		
				7,97	246°9'34"
	29	364741,55	1377863,40		
				170,2	269°56'35"
	30	364741,39	1377693,20		
			11,57	179°56'35"	
31	364729,81	1377693,21			
			172,14	89°55'4"	
	32	364730,06	1377865,35		
				26,62	45°21'55"
	33	364748,76	1377884,29		
				467,68	359°7'18"
	34	365216,39	1377877,12		
				319,12	359°6'53"
	35	365535,47	1377872,19		
				364,84	359°9'47"
36	365900,27	1377866,86			
			353,57	359°30'38"	
37	366253,83	1377863,84			

1	2	3	4	5	6
				690,12	359°30'58"
	38	366943,93	1377858,01		
Площадь – 25670 кв. метров					
:(13) ЗУ1 – подлежит изъятию, разрешенное использование – автомобильный транспорт					
	1	366962,46	1377894,09		
				12,3	270°5'21"
	2	366962,48	1377881,79		
				18,25	179°18'34"
	3	366944,23	1377882,01		
				690,22	179°30'58"
	4	366254,03	1377887,84		
				353,49	179°30'38"
	5	365900,55	1377890,86		
				364,75	179°9'46"
	6	365535,84	1377896,19		
				319,11	179°6'53"
	7	365216,77	1377901,12		
				464,13	179°3'16"
	8	364752,70	1377908,78		
				28,64	105°7'28"
	9	364745,23	1377936,43		
				4,35	357°36'5"
	10	364749,58	1377936,25		
				9,42	285°40'11"
	11	364752,12	1377927,18		
				9,91	323°57'57"
	12	364760,14	1377921,35		
				5,15	334°25'36"
	13	364764,78	1377919,13		
				40,6	3°26'9"
	14	364805,30	1377921,56		
				100,14	358°45'40"
	15	364905,42	1377919,39		
				99,94	359°32'31"
	16	365005,36	1377918,59		
				100,07	1°6'15"
	17	365105,41	1377920,52		
				100,12	356°48'58"
	18	365205,37	1377914,96		
				100,09	2°5'6"
	19	365305,40	1377918,60		
				100,02	358°59'12"
	20	365405,41	1377916,84		
				100,14	357°37'48"

1	2	3	4	5	6
	21	365505,46	1377912,69		
				99,97	357°55'9"
	22	365605,36	1377909,06		
				99,98	359°38'6"
	23	365705,34	1377908,43		
				100,03	358°58'25"
	24	365805,35	1377906,64		
				99,83	358°35'4"
	25	365905,15	1377904,17		
				99,98	359°45'48"
	26	366005,13	1377903,76		
				100,02	359°17'11"
	27	366105,14	1377902,51		
				100	359°17'10"
	28	366205,13	1377901,27		
				99,98	359°8'27"
	29	366305,09	1377899,77		
				99,99	0°16'43"
	30	366405,08	1377900,25		
				99,99	0°2'31"
	31	366505,07	1377900,33		
				100,04	0°46'26"
	32	366605,10	1377901,68		
				50,03	1°6'26"
	33	366655,13	1377902,64		
				50,02	358°33'29"
	34	366705,13	1377901,38		
				100,08	358°46'56"
	35	366805,20	1377899,26		
				100,05	357°19'19"
	36	366905,14	1377894,58		
Площадь – 32676 кв. метров					
:ЗУ2 – не подлежит изъятию					
	1	365404,6	1377862	100,06	359° 55' 13"
	2	365504,6	1377862	100	359° 38' 17"
	3	365604,6	1377861	99,99	359° 38' 6"
	4	365704,6	1377860	99,97	358° 58' 25"
	5	365804,6	1377859	100,16	358° 35' 12"
	6	365904,7	1377856	100,02	359° 45' 48"
	7	366004,7	1377856	99,99	359° 17' 11"
	8	366104,7	1377855	99,99	359° 17' 10"
	9	366204,7	1377853	100,03	359° 8' 27"
	10	366304,7	1377852	100,03	0° 16' 43"
	11	366404,7	1377852	99,97	0° 2' 31"
	12	366504,7	1377852	100,12	359° 3' 23"

1	2	3	4	5	6
	13	366604,8	1377851	49,92	1° 6' 30"
	14	366654,7	1377852	49,95	358° 33' 33"
	15	366704,7	1377850	100,02	358° 46' 54"
	16	366804,7	1377848	100,02	359° 2' 23"
	17	366904,7	1377847	62,34	359° 30' 18"
	18	366967	1377846	496,41	269° 15' 52"
	19	366960,6	1377350	2231,44	179° 16' 55"
	20	364729,4	1377378	315,57	89° 55' 4"
	21	364729,8	1377693	11,57	359° 56' 35"
	22	364741,4	1377693	170,2	89° 56' 35"
	23	364741,6	1377863	7,97	66° 9' 34"
	24	364744,8	1377871	9,49	35° 54' 16"
	25	364752,5	1377876	11,7	359° 24' 21"
	26	364764,2	1377876	40,5	356° 22' 1"
	27	364804,6	1377874	100,12	358° 45' 40"
	28	364904,7	1377871	99,99	359° 32' 31"
	29	365004,7	1377871	99,94	358° 14' 20"
	30	365104,6	1377868	100,11	357° 57' 35"
	31	365204,6	1377864	100,1	0° 22' 7"
	32	365304,7	1377865	99,92	358° 24' 47"
	Площадь – 26772765 кв. метров				
25.	Земельный участок, образуемый путем раздела земельного участка с кадастровым номером 61:01:0600024:743				
	:ЗУ1 – подлежит изъятию, разрешенное использование – автомобильный транспорт				
	1	364729,91	1377937,07		
				3,84	267°9'57"
	2	364729,72	1377933,23		
				10,43	217°12'37"
	3	364721,41	1377926,92		
				23,9	224°27'27"
	4	364704,35	1377910,18		
				229,59	179°14'20"
	5	364474,78	1377913,23		
				371,05	179°2'17"
	6	364103,78	1377919,46		
				808,3	177°59'14"
	7	363295,98	1377947,85		
				15,58	85°8'5"
	8	363297,30	1377963,37		
				9,42	359°20'36"
	9	363306,72	1377963,26		
				100,1	357°12'52"
	10	363406,70	1377958,40		
				100,01	358°24'47"

1	2	3	4	5	6
	11	363506,67	1377955,63		
				100,05	357°1'11"
	12	363606,59	1377950,43		
				99,88	356°33'11"
	13	363706,29	1377944,42		
				99,85	359°44'42"
	14	363806,15	1377943,98		
				100,19	355°30'1"
	15	363906,03	1377936,12		
				99,74	358°8'10"
	16	364005,71	1377932,87		
				99,83	358°46'39"
	17	364105,52	1377930,74		
				99,93	359°56'17"
	18	364205,45	1377930,63		
				99,33	0°31'27"
	19	364304,78	1377931,54		
				50,05	359°55'49"
	20	364354,83	1377931,48		
				50,08	358°25'50"
	21	364404,89	1377930,11		
				100,72	357°22'30"
	22	364505,50	1377925,50		
				99,95	359°24'31"
	23	364605,45	1377924,47		
				89,14	359°9'54"
	24	364694,58	1377923,17		
				10,35	0°29'49"
	25	364704,93	1377923,26		
				8,8	20°39'31"
	26	364713,16	1377926,36		
				12,07	68°25'4"
	27	364717,60	1377937,59		
	Площадь – 18629 кв. метра				
	ЗУ2: - не подлежит изъятию				
	1	364751	1378363	426,34	267° 9' 57"
	2	364729,9	1377937	12,32	177° 36' 5"
	3	364717,6	1377938	12,07	248° 25' 4"
	4	364713,2	1377926	8,8	200° 39' 31"
	5	364704,9	1377923	10,35	180° 29' 49"
	6	364694,6	1377923	89,14	179° 9' 54"
	7	364605,5	1377924	99,95	179° 24' 31"
	8	364505,5	1377926	100,72	177° 22' 30"
	9	364404,9	1377930	50,08	178° 25' 50"
	10	364354,8	1377931	50,05	179° 55' 49"

1	2	3	4	5	6
	11	364304,8	1377932	99,33	180° 31' 27"
	12	364205,5	1377931	99,93	179° 56' 17"
	13	364105,5	1377931	99,83	178° 46' 39"
	14	364005,7	1377933	99,74	178° 8' 10"
	15	363906	1377936	100,19	175° 30' 1"
	16	363806,2	1377944	99,85	179° 44' 42"
	17	363706,3	1377944	99,88	176° 33' 11"
	18	363606,6	1377950	100,05	177° 1' 11"
	19	363506,7	1377956	100,01	178° 24' 47"
	20	363406,7	1377958	100,1	177° 12' 52"
	21	363306,7	1377963	9,42	179° 20' 36"
	22	363297,3	1377963	195,35	85° 8' 5"
	23	363313,9	1378158	163,88	76° 44' 50"
	24	363351,4	1378318	77,75	53° 23' 54"
	25	363397,8	1378380	1353,3	359° 16' 38"
Площадь – 613749 кв. метра					
26.	Земельный участок, образуемый путем раздела земельного участка с кадастровым номером 61:01:0600024:741				
	:3У1 – подлежит изъятию, разрешенное использование – автомобильный транспорт				
	1	364709,39	1377693,23		
				174,62	89°56'35"
	2	364709,56	1377867,85		
				2,68	122°0'6"
	3	364708,14	1377870,13		
				15,17	160°35'0"
	4	364693,83	1377875,17		
				89,11	179°9'52"
	5	364604,72	1377876,47		
				100	179°24'31"
	6	364504,73	1377877,50		
				99,98	179°4'40"
	7	364404,76	1377879,11		
				50,02	180°5'15"
	8	364354,74	1377879,04		
				50,05	178°16'25"
	9	364304,71	1377880,54		
				99,96	178°47'55"
	10	364204,78	1377882,64		
				100,08	179°56'12"
	11	364104,69	1377882,75		
				100,13	178°46'42"
	12	364004,59	1377884,88		
				100,18	178°8'6"
	13	363904,46	1377888,15		

1	2	3	4	5	6
				100,1	177°13'5"
	14	363804,48	1377893,00		
				100,07	178°1'25"
	15	363704,47	1377896,45		
				100,07	178°16'20"
	16	363604,45	1377899,47		
				100,02	177°35'34"
	17	363504,52	1377903,67		
				99,94	177°50'25"
	18	363404,65	1377907,44		
				100,04	179°30'18"
	19	363304,61	1377908,30		
				34,49	177°3'6"
	20	363270,16	1377910,08		
				16	62°12'50"
	21	363277,62	1377924,23		
				7,79	357°29'52"
	22	363285,40	1377923,89		
				813,84	357°59'0"
	23	364098,74	1377895,25		
				371,32	359°1'57"
	24	364470,01	1377888,98		
				246,2	359°4'9"
	25	364716,18	1377884,98		
				15,84	266°35'51"
	26	364715,24	1377869,17		
				8,11	344°24'14"
	27	364723,05	1377866,99		
				173,77	270°5'56"
	28	364723,35	1377693,22		
Площадь – 20101 кв. метра					
ЗУ2: - не подлежит изъятию					
	1	364104,7	1377883	100,08	359° 56' 12"
	2	364204,8	1377883	99,96	358° 47' 55"
	3	364304,7	1377881	50,05	358° 16' 25"
	4	364354,7	1377879	50,02	0° 5' 15"
	5	364404,8	1377879	99,98	359° 4' 40"
	6	364504,7	1377878	100	359° 24' 31"
	7	364604,7	1377876	89,11	359° 9' 52"
	8	364693,8	1377875	15,17	340° 35' 0"
	9	364708,1	1377870	2,68	302° 0' 6"
	10	364709,6	1377868	174,62	269° 56' 35"
	11	364709,4	1377693	13,96	359° 56' 35"
	12	364723,4	1377693	318,38	270° 5' 56"
	13	364723,9	1377375	1214,34	178° 52' 20"

1	2	3	4	5	6
	14	363509,8	1377399	377,66	179° 32' 58"
	15	363132,2	1377402	202,23	91° 31' 38"
	16	363126,8	1377604	58,42	80° 1' 30"
	17	363136,9	1377661	113,73	61° 21' 2"
	18	363191,4	1377761	168,41	62° 7' 9"
	19	363270,2	1377910	34,49	357° 3' 6"
	20	363304,6	1377908	100,04	359° 30' 18"
	21	363404,7	1377907	99,94	357° 50' 25"
	22	363504,5	1377904	100,02	357° 35' 34"
	23	363604,5	1377899	100,07	358° 16' 20"
	24	363704,5	1377896	100,07	358° 1' 25"
	25	363804,5	1377893	100,1	357° 13' 5"
	26	363904,5	1377888	100,18	358° 8' 6"
	27	364004,6	1377885	100,13	358° 46' 42"
Площадь – 472957 кв. метра					
27.	Земельный участок, образуемый путем раздела земельного участка с кадастровым номером 61:01:0600024:842				
	:ЗУ1 – подлежит изъятию, разрешенное использование – автомобильный транспорт				
	1	363295,96	1377947,85		
				15,58	85°8'14"
	2	363297,28	1377963,37		
				65,22	179°20'36"
	3	363232,07	1377964,12		
				14,51	246°0'45"
	4	363226,17	1377950,86		
				64,74	357°29'9"
	5	363290,85	1377948,02		
Площадь 980 кв. метра					
:ЗУ2 – не подлежит изъятию					
	1	363277,5	1378147	203,7	77° 33' 27"
	2	363321,4	1378346	37,53	67° 29' 13"
	3	363335,7	1378381	69,61	7° 8' 18"
	4	363404,8	1378389	89,51	233° 23' 56"
	5	363351,4	1378318	163,9	256° 44' 41"
	6	363313,8	1378158	195,35	265° 8' 14"
	7	363297,3	1377963	65,22	179° 20' 36"
	8	363232,1	1377964	62,06	66° 0' 45"
	9	363257,3	1378021	127,95	80° 56' 4"
Площадь – 17706 кв. метров					
28.	Земельный участок, образуемый путем раздела земельного участка с кадастровым номером 61:01:0600024:841				
	:ЗУ1 – подлежит изъятию, разрешенное использование – автомобильный транспорт				
	1	363270,13	1377910,08		

1	2	3	4	5	6
				16,01	62°7'3"
	2	363277,62	1377924,23		
				61,55	177°35'19"
	3	363216,12	1377926,82		
				14,56	250°16'23"
	4	363211,21	1377913,11		
Площадь – 856 кв. метров					
:ЗУ2 – не подлежит изъятию					
	1	363270,1	1377910	148,72	242° 7' 3"
	2	363200,6	1377779	37,84	145° 48' 52"
	3	363169,3	1377800	6,78	62° 13' 33"
	4	363172,4	1377806	114,03	70° 7' 30"
	5	363211,2	1377913	59,01	357° 3' 6"
Площадь – 6143 кв. метра					
29.	Земельный участок, образуемый путем раздела земельного участка с кадастровым номером 61:01:0600024:742				
:ЗУ1 – подлежит изъятию, разрешенное использование – автомобильный транспорт					
	1	363216,12	1377926,82		
				14,56	250°16'23"
	2	363211,21	1377913,11		
				106,42	177°40'35"
	3	363104,87	1377917,43		
				99,76	177°22'35"
	4	363005,22	1377921,99		
				99,74	178°58'34"
	5	362905,49	1377923,78		
				99,86	179°13'4"
	6	362805,64	1377925,14		
				40	176°12'30"
	7	362765,73	1377927,79		
				59,88	182°17'19"
	8	362705,90	1377925,39		
				100,06	179°53'58"
	9	362605,84	1377925,57		
				127,44	179°53'58"
	10	362478,40	1377925,79		
				12,61	89°26'48"
	11	362478,52	1377938,40		
				474,03	359°40'12"
	12	362952,54	1377935,67		
				218,78	358°13'36"
	13	363171,22	1377928,90		
Площадь – 9031 кв. метр					
:ЗУ2 – не подлежит изъятию					

1	2	3	4	5	6
	1	362805,6	1377925	99,86	359° 13' 4"
	2	362905,5	1377924	99,74	358° 58' 34"
	3	363005,2	1377922	99,76	357° 22' 35"
	4	363104,9	1377917	99,86	357° 43' 3"
	5	363204,7	1377913	6,52	357° 3' 6"
	6	363211,2	1377913	114,01	250° 7' 55"
	7	363172,4	1377806	49,89	242° 12' 45"
	8	363149,2	1377762	85,28	214° 1' 12"
	9	363078,5	1377714	19,62	258° 7' 2"
	10	363074,4	1377695	34,39	319° 45' 10"
	11	363100,7	1377673	71,8	266° 44' 32"
	12	363096,6	1377601	199,15	272° 22' 27"
	13	363104,9	1377402	631,54	179° 31' 58"
	14	362473,3	1377407	518,71	89° 26' 29"
	15	362478,4	1377926	127,44	359° 53' 58"
	16	362605,8	1377926	100,06	359° 53' 58"
	17	362705,9	1377925	59,88	2° 17' 19"
	18	362765,7	1377928	40	356° 12' 30"
	Площадь – 6143 кв. метра				
30.	Земельный участок, образуемый путем раздела земельного участка с кадастровым номером 61:01:0600024:968				
	:ЗУ1 – подлежит изъятию, разрешенное использование – автомобильный транспорт				
	1	363218,39	1377951,20		
				41,8	177°29'27"
	2	363176,63	1377953,03		
				219,22	178°13'59"
	3	362957,51	1377959,79		
				370,02	179°38'43"
	4	362587,50	1377962,08		
				99,78	179°44'30"
	5	362487,72	1377962,53		
				11,25	89°11'36"
	6	362487,88	1377973,78		
				118,05	359°53'58"
	7	362605,92	1377973,57		
				100	359°53'58"
	8	362705,92	1377973,39		
				100,11	359°51'12"
	9	362806,03	1377973,14		
				100,23	359°13'6"
	10	362906,25	1377971,77		
				100,21	358°58'32"
	11	363006,45	1377969,98		
				99,17	359°6'3"

1	2	3	4	5	6
	12	363105,60	1377968,42		
				101,21	357°43'36"
	13	363206,74	1377964,41		
				17,77	359°20'36"
	14	363224,51	1377964,20		
Площадь – 8824 кв. метра					
:ЗУ2 – не подлежит изъятию					
	1	363262,1	1378087	66,03	260° 52' 2"
	2	363251,6	1378022	63,59	244° 48' 44"
	3	363224,5	1377964	17,77	179° 20' 36"
	4	363206,7	1377964	101,21	177° 43' 36"
	5	363105,6	1377968	99,17	179° 6' 3"
	6	363006,5	1377970	100,21	178° 58' 32"
	7	362906,3	1377972	100,23	179° 13' 6"
	8	362806	1377973	22,4	179° 41' 37"
	9	362783,6	1377973	77,71	179° 53' 58"
	10	362705,9	1377973	100	179° 53' 58"
	11	362605,9	1377974	118,05	179° 53' 58"
	12	362487,9	1377974	110,2	89° 11' 36"
	13	362489,4	1378084	772,63	0° 13' 13"
Площадь – 86886 кв. метра					
31.	Земельный участок, образуемый путем раздела земельного участка с кадастровым номером 61:01:0600024:770				
:ЗУ1 – подлежит изъятию, разрешенное использование – автомобильный транспорт					
	1	362449,73	1377938,60		
				12,41	269°58'40"
	2	362449,73	1377926,19		
				44,09	176°35'50"
	3	362405,72	1377928,81		
				99,93	180°41'30"
	4	362305,79	1377927,60		
				100,04	179°49'2"
	5	362205,75	1377927,92		
				99,99	179°9'7"
	6	362105,77	1377929,40		
				99,96	180°23'3"
	7	362005,81	1377928,73		
				100,1	180°52'8"
	8	361905,73	1377927,21		
				100,07	177°24'32"
	9	361805,76	1377931,74		
				99,97	181°7'54"
	10	361705,80	1377929,76		
				200,07	179°41'58"

1	2	3	4	5	6
	11	361505,73	1377930,81		
				99,99	178°16'3"
	12	361405,78	1377933,83		
				99,99	181°7'54"
	13	361305,81	1377931,86		
				475,01	179°41'58"
	14	360830,81	1377934,35		
				20,28	179°41'58"
	15	360810,53	1377934,46		
				1,79	233°55'30"
	16	360809,48	1377933,01		
				178,46	269°8'13"
	17	360806,79	1377754,57		
				15,67	179°6'27"
	18	360791,12	1377754,81		
				175,49	89°10'45"
	19	360793,63	1377930,29		
				18,79	59°18'48"
	20	360803,22	1377946,45		
				629,18	359°42'51"
	21	361432,39	1377943,31		
				877,88	359°44'1"
	22	362310,26	1377939,23		
Площадь – 22110 кв. метров					
:ЗУ2 – не подлежит изъятию					
	1	362005,8	1377929	99,96	0° 23' 3"
	2	362105,8	1377929	99,99	359° 9' 7"
	3	362205,8	1377928	100,04	359° 49' 2"
	4	362305,8	1377928	99,93	0° 41' 30"
	5	362405,7	1377929	44,09	356° 35' 50"
	6	362449,7	1377926	527,37	269° 58' 40"
	7	362449,5	1377399	1663,33	179° 11' 47"
	8	360786,4	1377422	332,7	89° 10' 45"
	9	360791,1	1377755	15,67	359° 6' 27"
	10	360806,8	1377755	178,46	89° 8' 13"
	11	360809,5	1377933	1,79	53° 55' 30"
	12	360810,5	1377934	20,28	359° 41' 58"
	13	360830,8	1377934	475,01	359° 41' 58"
	14	361305,8	1377932	99,99	1° 7' 54"
	15	361405,8	1377934	99,99	358° 16' 3"
	16	361505,7	1377931	200,07	359° 41' 58"
	17	361705,8	1377930	99,97	1° 7' 54"
	18	361805,8	1377932	100,07	357° 24' 32"
	19	361905,7	1377927	100,1	0° 52' 8"
Площадь – 860711 кв. метров					

1	2	3	4	5	6
32.	Земельный участок, образуемый путем раздела земельного участка с кадастровым номером 61:01:0600024:796				
	:ЗУ1 – подлежит изъятию, разрешенное использование – автомобильный транспорт				
	1	360773,79	1377755,08		
				13,22	359°6'27"
2	360787,01	1377754,88			
				156,38	88°28'5"
3	360791,19	1377911,20			
				17,04	123°50'55"
4	360781,70	1377925,35			
				4,78	178°55'17"
5	360776,92	1377925,44			
				21,73	99°30'36"
6	360773,33	1377946,87			
				328,58	179°40'57"
7	360444,76	1377948,69			
				411,15	179°11'30"
8	360033,65	1377954,49			
				508,91	179°31'1"
9	359524,76	1377958,78			
				12,75	269°21'31"
10	359524,61	1377946,03			
				81,27	359°21'31"
11	359605,88	1377945,12			
				99,83	359°25'8"
12	359705,71	1377944,11			
				100	359°25'10"
13	359805,70	1377943,10			
				100,01	359°25'10"
14	359905,70	1377942,08			
				99,99	359°44'20"
15	360005,69	1377941,63			
				100,04	358°48'44"
16	360105,70	1377939,55			
				100,04	0°55'26"
17	360205,74	1377941,17			
				99,93	359°12'29"
18	360305,66	1377939,79			
				100,03	358°17'0"
19	360405,64	1377936,79			
				100,2	359°35'46"
20	360505,84	1377936,08			
				50,02	1°48'46"
21	360555,83	1377937,66			

1	2	3	4	5	6
				199,26	359°9'40"
	22	360755,07	1377934,75		
				16,97	359°41'58"
	23	360772,04	1377934,66		
				12,93	289°17'53"
	24	360776,31	1377922,45		
Площадь – 17852 кв. метров					
:ЗУ2 – не подлежит изъятию					
	1	359605,9	1377945	99,83	359° 25' 8"
	2	359705,7	1377944	100	359° 25' 10"
	3	359805,7	1377943	100,01	359° 25' 10"
	4	359905,7	1377942	99,99	359° 44' 20"
	5	360005,7	1377942	100,04	358° 48' 44"
	6	360105,7	1377940	100,04	0° 55' 26"
	7	360205,7	1377941	99,93	359° 12' 29"
	8	360305,7	1377940	100,03	358° 17' 0"
	9	360405,6	1377937	100,2	359° 35' 46"
	10	360505,8	1377936	50,02	1° 48' 46"
	11	360555,8	1377938	199,26	359° 9' 40"
	12	360755,1	1377935	16,97	359° 41' 58"
	13	360772	1377935	12,93	289° 17' 53"
	14	360776,3	1377922	167,39	269° 8' 13"
	15	360773,8	1377755	13,22	359° 6' 27"
	16	360787	1377755	343,74	268° 28' 5"
	17	360777,8	1377411	18,92	179° 14' 35"
	18	360758,9	1377412	12,47	88° 34' 33"
	19	360759,2	1377424	2375,07	179° 17' 48"
	20	358384,3	1377453	9,55	267° 10' 46"
	21	358383,9	1377444	22,99	180° 2' 59"
	22	358360,9	1377444	350,51	86° 52' 11"
	23	358380	1377794	150,11	87° 57' 55"
	24	358385,3	1377944	9,52	62° 8' 36"
	25	358389,8	1377952	15,04	63° 40' 24"
	26	358396,5	1377965	21,72	359° 1' 27"
	27	358418,2	1377965	239,68	359° 29' 27"
	28	358657,8	1377963	234,31	0° 12' 11"
	29	358892,2	1377964	133,19	358° 58' 50"
	30	359025,3	1377961	40,72	0° 52' 20"
	31	359066	1377962	99,58	359° 28' 35"
	32	359165,6	1377961	139,66	359° 47' 12"
	33	359305,3	1377961	219,49	359° 31' 1"
	34	359524,8	1377959	12,75	269° 21' 31"
	35	359524,6	1377946	81,27	359° 21' 31"
Площадь – 1232443 кв. метров					
33.	Земельный участок, образуемый путем раздела земельного участка				

1	2	3	4	5	6
с кадастровым номером 61:01:0600025:457					
:ЗУ1 – подлежит изъятию, разрешенное использование – автомобильный транспорт					
	1	361716,72	1377977,44		
				685,08	180°40'45"
	2	361031,69	1377969,32		
				244,74	179°42'51"
	3	360786,95	1377970,54		
				315,26	179°38'23"
	4	360471,69	1377972,52		
				14,8	89°9'28"
	5	360471,91	1377987,32		
				1,27	359°35'46"
	6	360473,18	1377987,31		
				12,94	268°39'41"
	7	360472,88	1377974,38		
				125,34	0°10'25"
	8	360598,22	1377974,76		
				124,33	0°12'27"
	9	360722,55	1377975,21		
				124,32	0°10'47"
	10	360846,87	1377975,60		
				123,75	0°10'50"
	11	360970,62	1377975,99		
				126,38	0°11'25"
	12	361097,00	1377976,41		
				127,58	0°7'17"
	13	361224,58	1377976,68		
				181,43	0°2'57"
	14	361406,01	1377976,84		
				73,63	0°31'57"
	15	361479,64	1377977,52		
				130,49	0°13'10"
	16	361610,13	1377978,02		
				29,1	0°10'51"
	17	361639,23	1377978,11		
				66,82	359°41'58"
	18	361706,06	1377977,76		
Площадь – 5060 кв. метров					
:ЗУ2 – не подлежит изъятию					
	1	362457,4	1378431	444,85	270° 40' 2"
	2	362462,6	1377986	745,95	180° 40' 45"
	3	361716,7	1377977	10,67	178° 16' 3"
	4	361706,1	1377978	66,82	179° 41' 58"
	5	361639,2	1377978	29,1	180° 10' 51"

1	2	3	4	5	6
	6	361610,1	1377978	130,49	180° 13' 10"
	7	361479,6	1377978	46,79	180° 11' 19"
	8	361432,9	1377977	26,85	181° 7' 54"
	9	361406	1377977	13,18	178° 16' 3"
	10	361392,8	1377977	168,26	180° 11' 19"
	11	361224,6	1377977	751,7	180° 10' 31"
	12	360472,9	1377974	12,94	88° 39' 41"
	13	360473,2	1377987	1,27	179° 35' 46"
	14	360471,9	1377987	464,54	89° 9' 28"
	15	360478,7	1378452	1978,81	359° 24' 1"
Площадь – 919125 кв. метров					
34.	Земельный участок, образуемый путем раздела земельного участка с кадастровым номером 61:01:0600025:1146				
	:ЗУ1 – подлежит изъятию, разрешенное использование – автомобильный транспорт				
	1	361610,13	1377978,26		
				0,24	270°19'53"
	2	361610,13	1377978,02		
				29,1	0°10'51"
	3	361639,23	1377978,11		
Площадь – 4 кв. метра					
ЗУ2: - не подлежит изъятию					
	1	361740,1	1377978	420,19	90° 12' 41"
	2	361738,5	1378399	130,86	178° 43' 17"
	3	361607,7	1378402	423,53	270° 19' 53"
	4	361610,1	1377978	129,93	0° 10' 51"
Площадь – 54996 кв. метра					
35.	Земельный участок, образуемый путем раздела земельного участка с кадастровым номером 61:01:0600025:1145				
	:ЗУ1 – подлежит изъятию, разрешенное использование – автомобильный транспорт				
	1	361479,64	1377978,29		
				0,77	270°1'37"
	2	361479,64	1377977,52		
				130,49	0°13'10"
	3	361610,13	1377978,02		
				0,24	90°19'53"
	4	361610,13	1377978,26		
				104,15	179°41'58"
	5	361505,98	1377978,81		
Площадь – 100 кв. метров					
:ЗУ2 – не подлежит изъятию					
	1	361607,7	1378402	423,28	270° 19' 53"
	2	361610,1	1377978	104,15	179° 41' 58"
	3	361506	1377979	26,35	181° 7' 54"

1	2	3	4	5	6	
	4	361479,6	1377978	426,08	90° 1' 37"	
	5	361479,4	1378404	128,27	358° 44' 9"	
Площадь – 54900 кв. метров						
36.	Земельный участок, образуемый путем раздела земельного участка с кадастровым номером 61:01:0600025:1151					
	:ЗУ1 – подлежит изъятию, разрешенное использование – автомобильный транспорт					
	1	361479,64	1377977,52			
				0,77	90°1'37"	
	2	361479,64	1377978,29			
				46,8	181°7'54"	
	3	361432,85	1377977,37			
	Площадь – 18 кв. метра					
	:ЗУ2 – подлежит изъятию, разрешенное использование – автомобильный транспорт					
	1	361392,84	1377977,23			
				86,81	178°16'3"	
	2	361306,06	1377979,86			
				81,5	179°41'58"	
	3	361224,57	1377980,29			
				3,61	270°12'46"	
	4	361224,58	1377976,68			
	Площадь – 392 кв. метра					
	:ЗУ2 – не подлежит изъятию					
	1	361479,4	1378404	426,08	270° 1' 37"	
	2	361479,6	1377978	46,8	181° 7' 54"	
	3	361432,9	1377977	40,02	180° 11' 19"	
	4	361392,8	1377977	86,81	178° 16' 3"	
	5	361306,1	1377980	81,5	179° 41' 58"	
6	361224,6	1377980	429,73	90° 12' 46"		
7	361223	1378410	256,53	358° 44' 25"		
Площадь – 109590 кв. метров						
37.	Земельный участок, образуемый путем раздела земельного участка с кадастровым номером 61:01:0600025:1143					
	:ЗУ1 – подлежит изъятию, разрешенное использование – автомобильный транспорт					
	1	361097,01	1377980,95			
				4,55	269°55'16"	
	2	361097,00	1377976,41			
				127,58	0°7'17"	
	3	361224,58	1377976,68			
				3,61	90°12'46"	
	4	361224,57	1377980,29			
	Площадь – 520 кв. метра					
	:ЗУ2 – не подлежит изъятию					

1	2	3	4	5	6
	1	361224,6	1377977	433,33	90° 12' 46"
	2	361223	1378410	125,4	178° 43' 31"
	3	361097,6	1378413	436,39	269° 55' 16"
	4	361097	1377976	127,58	0° 7' 17"
Площадь – 54480 кв. метра					
38.	Земельный участок, образуемый путем раздела земельного участка с кадастровым номером 61:01:0600025:1142				
:ЗУ1 – подлежит изъятию, разрешенное использование – автомобильный транспорт					
	1	361097,01	1377980,95		
				4,55	269°55'16"
	2	361097,00	1377976,41		
				126,38	180°11'25"
	3	360970,62	1377975,99		
				5,63	89°42'48"
	4	360970,65	1377981,62		
Площадь – 643 кв. метра					
:ЗУ2 – не подлежит изъятию					
	1	361097,6	1378413	431,85	269° 55' 16"
	2	361097	1377981	126,36	179° 41' 58"
	3	360970,7	1377982	433,9	89° 42' 48"
	4	360972,8	1378416	124,81	358° 45' 21"
Площадь – 54357 кв. метров					
39.	Земельный участок, образуемый путем раздела земельного участка с кадастровым номером 61:01:0600025:1141				
:ЗУ1 – подлежит изъятию, разрешенное использование – автомобильный транспорт					
	1	360970,62	1377975,99		
				5,63	89°42'48"
	2	360970,65	1377981,62		
				123,77	179°41'58"
	3	360846,87	1377982,27		
				6,67	269°57'26"
	4	360846,87	1377975,60		
Площадь – 761 кв. метр					
:ЗУ2 – не подлежит изъятию					
	1	360972,8	1378416	433,9	269° 42' 48"
	2	360970,7	1377982	123,77	179° 41' 58"
	3	360846,9	1377982	436,01	89° 57' 26"
	4	360847,2	1378418	125,65	358° 44' 12"
Площадь – 54239 кв. метров					
40.	Земельный участок, образуемый путем раздела земельного участка с кадастровым номером 61:01:0600025:567				
:ЗУ1 – подлежит изъятию, разрешенное использование –					

1	2	3	4	5	6
автомобильный транспорт					
1	360450,77	1377987,47		14,82	268°31'7"
2	360450,39	1377972,66		5,4	179°38'23"
3	360444,99	1377972,69		14,83	87°56'45"
4	360445,52	1377987,51			
Площадь – 79 кв. метров					
:ЗУ2 – не подлежит изъятию					
1	360464,4	1378512	525,17		268° 31' 7"
2	360450,8	1377987	5,25		179° 35' 46"
3	360445,5	1377988	525,3		87° 56' 45"
Площадь – 17169 кв. метра					
41.	Земельный участок, образуемый путем раздела земельного участка с кадастровым номером 61:01:0600025:903				
:ЗУ1 – подлежит изъятию, разрешенное использование – автомобильный транспорт					
1	360444,99	1377972,69		14,83	87°56'45"
2	360445,52	1377987,51		39,36	179°35'46"
3	360406,16	1377987,79		100	180°0'8"
4	360306,17	1377987,78		100,02	179°12'29"
5	360206,15	1377989,17		100,02	180°55'26"
6	360106,14	1377987,55		99,97	178°48'44"
7	360006,19	1377989,63		100,02	179°44'20"
8	359906,17	1377990,08		99,99	179°25'10"
9	359806,19	1377991,09		100	179°25'10"
10	359706,19	1377992,11		100	179°25'8"
11	359606,20	1377993,12		81,05	179°21'31"
12	359525,15	1377994,03		11,13	269°21'31"
13	359525,03	1377982,90		504,07	359°30'47"
14	360029,08	1377978,62			

1	2	3	4	5	6
Площадь – 10611 кв. метров					
:ЗУ2 – не подлежит изъятию					
1	360464,4	1378512	525,3	267° 56' 45"	
2	360445,5	1377988	39,36	179° 35' 46"	
3	360406,2	1377988	100	180° 0' 8"	
4	360306,2	1377988	100,02	179° 12' 29"	
5	360206,2	1377989	100,02	180° 55' 26"	
6	360106,1	1377988	99,97	178° 48' 44"	
7	360006,2	1377990	100,02	179° 44' 20"	
8	359906,2	1377990	99,99	179° 25' 10"	
9	359806,2	1377991	100	179° 25' 10"	
10	359706,2	1377992	100	179° 25' 8"	
11	359606,2	1377993	81,05	179° 21' 31"	
12	359525,2	1377994	11,13	269° 21' 31"	
13	359525	1377983	224,28	179° 30' 47"	
14	359300,8	1377985	121,22	177° 20' 17"	
15	359179,7	1377990	21,84	159° 26' 27"	
16	359159,2	1377998	27,21	182° 1' 20"	
17	359132	1377997	14,13	200° 14' 34"	
18	359118,8	1377992	22,81	180° 55' 46"	
19	359096	1377992	515,46	90° 27' 41"	
20	359091,8	1378507	1372,55	0° 12' 52"	
Площадь – 708889 кв. метров					
42.	Земельный участок, образуемый путем раздела земельного участка с кадастровым номером 61:01:0600025:1140				
:ЗУ1 – подлежит изъятию, разрешенное использование – автомобильный транспорт					
1	360846,87	1377982,27			
			6,67	269°57'26"	
2	360846,87	1377975,60			
			124,32	180°10'47"	
3	360722,55	1377975,21			
			8,02	89°49'35"	
4	360722,57	1377983,23			
			32,78	359°9'40"	
5	360755,35	1377982,75			
			75,71	359°41'58"	
6	360831,06	1377982,35			
Площадь – 899 кв. метра					
:ЗУ2 – не подлежит изъятию					
	1	360847,2	1378418	436,01	269° 57' 26"
	2	360846,9	1377982	15,82	179° 41' 58"
	3	360831,1	1377982	75,71	179° 41' 58"
	4	360755,4	1377983	32,78	179° 9' 40"
	5	360722,6	1377983	437,78	89° 49' 35"

1	2	3	4	5	6
	6	360723,9	1378421	123,33	358° 44' 11"
Площадь – 54101 кв. метра					
43.	Земельный участок, образуемый путем раздела земельного участка с кадастровым номером 61:01:0600025:1139				
:ЗУ1 – подлежит изъятию, разрешенное использование – автомобильный транспорт					
	1	360722,55	1377975,21		
				8,02	89°49'35"
	2	360722,57	1377983,23		
				124,27	179°9'40"
	3	360598,31	1377985,05		
				10,29	269°28'36"
	4	360598,22	1377974,76		
Площадь – 1138 кв. метров					
:ЗУ2 – не подлежит изъятию					
	1	360723,9	1378421	437,78	269° 49' 35"
	2	360722,6	1377983	124,27	179° 9' 40"
	3	360598,3	1377985	438,53	89° 28' 36"
	4	360602,3	1378424	121,61	358° 47' 38"
Площадь – 53862 кв. метра					
44.	Земельный участок, образуемый путем раздела земельного участка с кадастровым номером 61:01:0600025:1138				
:ЗУ1 – подлежит изъятию, разрешенное использование – автомобильный транспорт					
	1	360598,22	1377974,76		
				10,28	89°28'36"
	2	360598,31	1377985,05		
				42,23	179°9'40"
	3	360556,09	1377985,66		
				50,02	178°22'34"
	4	360506,09	1377987,08		
				32,91	179°35'46"
	5	360473,18	1377987,31		
				12,94	268°39'41"
	6	360472,88	1377974,38		
Площадь – 1462 кв. метра					
:ЗУ2 – не подлежит изъятию					
	1	360602,3	1378424	438,53	269° 28' 36"
	2	360598,3	1377985	42,23	179° 9' 40"
	3	360556,1	1377986	50,02	178° 22' 34"
	4	360506,1	1377987	32,91	179° 35' 46"
	5	360473,2	1377987	439,09	88° 39' 41"
	6	360483,4	1378426	118,91	358° 41' 21"
Площадь – 53538 кв. метра					

Общая площадь образуемых земельных участков из земель, находящихся в государственной или муниципальной собственности, составит 285228 кв. метров.

Примечание.

Используемые сокращения:

г. – город;

с. – село;

ст. – станица;

ЗУ – земельный участок;

кв. – квадратный;

км – километр.

Начальник управления
документационного обеспечения
Правительства Ростовской области



Т.А. Родионченко