



ОБЛАСТНОЙ ЗАКОН

О ВНЕСЕНИИ ИЗМЕНЕНИЙ В ОБЛАСТНОЙ ЗАКОН «ОБ УСТАНОВЛЕНИИ ГРАНИЦ И НАДЕЛЕНИИ СООТВЕТСТВУЮЩИМ СТАТУСОМ МУНИЦИПАЛЬНОГО ОБРАЗОВАНИЯ «МИЛЛЕРОВСКИЙ РАЙОН» И МУНИЦИПАЛЬНЫХ ОБРАЗОВАНИЙ В ЕГО СОСТАВЕ»

Принят
Законодательным Собранием

21 февраля 2017 года

Статья 1

Внести в Областной закон от 22 октября 2004 года № 171-ЗС «Об установлении границ и наделении соответствующим статусом муниципального образования «Миллеровский район» и муниципальных образований в его составе» следующие изменения:

- 1) в части 1 статьи 1 слова «в соответствии с картографическим описанием» исключить;
- 2) в статье 2:
 - а) в части 1 слова «в соответствии с картографическим описанием» исключить;
 - б) в части 2 слова «в соответствии с картографическим описанием» исключить;
- 3) приложение 1 изложить в редакции согласно приложению 1 к настоящему Областному закону;
- 4) приложение 2 изложить в следующей редакции:

«Приложение 2

к Областному закону «Об установлении границ и наделении соответствующим статусом муниципального образования «Миллеровский район» и муниципальных образований в его составе»

КАТАЛОГ КООРДИНАТ ОСНОВНЫХ ПОВОРОТНЫХ ТОЧЕК ГРАНИЦЫ МУНИЦИПАЛЬНОГО ОБРАЗОВАНИЯ «МИЛЛЕРОВСКИЙ РАЙОН»

№ п/п	№ точки	X (м)	Y (м)	Описание отрезка границы
1	2	3	4	5
1.	009	расположена на государственной границе		в общем восточно-юго-восточном направлении, вначале по прямой,

1	2	3	4	5
		между Россией и Украиной		далее вдоль лесополосы, оставляя ее на территории Миллеровского района
2.	009-038.001	636106,10	2229854,58	по прямой в юго-юго-восточном направлении
3.	009-038.002	635488,60	2230106,20	по прямой в восточном направлении
4.	009-038.003	635513,25	2230641,93	в общем восточно-юго-восточном направлении по тальвегу балки
5.	009-038.004	634092,40	2232718,56	по прямой в северо-северо-восточном направлении по полевой дороге, далее вдоль лесополосы, оставляя ее на территории Чертковского района
6.	009-038.005	637365,27	2234362,65	по прямой в восточно-юго-восточном направлении
7.	009-038.006	637169,80	2234729,33	в общем северо-северо-восточном направлении вдоль лесополосы, оставляя ее на территории Чертковского района
8.	009-038.007	637645,71	2234965,82	в общем восточно-юго-восточном направлении по проселочной дороге вдоль лесополосы, оставляя ее на территории Миллеровского района
9.	009-038.008	635971,33	2237935,74	по прямой в северо-северо-восточном направлении
10.	009-038.009	636889,10	2238124,67	по прямой в восточном направлении вдоль лесополосы, оставляя ее на территории Чертковского района
11.	009-038.010	636887,57	2241806,46	в общем восточно-юго-восточном направлении вдоль лесного массива Липовый, оставляя его на территории Чертковского района
12.	009-038.011	636252,47	2242686,76	в общем северо-северо-западном направлении вдоль лесного массива Липовый, оставляя его на территории Чертковского района
13.	009-038.012	636412,31	2242630,34	в общем северном направлении по полевой дороге вдоль лесного массива Липовый, оставляя его на территории Чертковского района

1	2	3	4	5
14.	009-038.013	637885,95	2242547,55	в общем восточном направлении по полевой дороге между лесополосами
15.	009-038.014	637921,95	2244941,55	в общем юго-юго-восточном направлении по полевой дороге вдоль лесополосы, оставляя ее на территории Миллеровского района, далее по прямой
16.	009-038.015	635550,36	2245414,38	в общем восточно-юго-восточном направлении по склону балки вдоль лесополосы, оставляя лесополосу на территории Миллеровского района
17.	009-038.016	635255,72	2246631,67	по прямой в южном направлении, далее в общем южном направлении по проселочной дороге, далее вдоль лесополосы, оставляя ее на территории Миллеровского района, далее по прямой
18.	009-038.017	633335,35	2246636,61	по прямой в восточном направлении вдоль лесополосы, оставляя ее на территории Миллеровского района
19.	009-038.018	633322,84	2247153,58	в общем юго-восточном направлении по полевой дороге вдоль лесополосы, оставляя ее на территории Миллеровского района
20.	009-038.019	633057,38	2247665,63	по прямой в северном направлении вдоль лесополосы, оставляя ее на территории Миллеровского района
21.	009-038.020	633326,63	2247666,84	по прямой в восточном направлении по полевой дороге вдоль лесополосы, оставляя ее на территории Миллеровского района, далее по прямой
22.	009-038.021	633295,85	2249073,81	по прямой в северном направлении
23.	009-038.022	633770,82	2249054,26	по прямой в восточном направлении по полевой дороге вдоль лесополосы, оставляя ее на территории Чертковского района
24.	009-038.023	633820,95	2249539,08	по прямой в северо-северо-западном направлении вдоль по-

1	2	3	4	5
				лосы отвода железной дороги, оставляя ее на территории Миллеровского района
25.	009-038.024	633926,73	2249488,75	в общем северо-северо-западном направлении вдоль полосы отвода железной дороги, оставляя ее на территории Миллеровского района
26.	009-038.025	636392,35	2248448,31	в общем северо-западном направлении вдоль полосы отвода железной дороги, оставляя ее на территории Миллеровского района
27.	009-038.026	636887,08	2247875,25	в общем северо-западном направлении вдоль полосы отвода железной дороги, оставляя ее на территории Миллеровского района
28.	009-038.027	638157,65	2247165,90	в общем восточно-северо-восточном направлении, пересекая железную дорогу, далее по полевой дороге вдоль лесного массива Кошкадеров, оставляя его на территории Миллеровского района
29.	009-038.028	638488,65	2247874,54	в общем северо-северо-западном направлении по полевой дороге вдоль лесного массива Кошкадеров, оставляя его на территории Миллеровского района
30.	009-038.029	639137,65	2247658,30	по прямой в восточно-юго-восточном направлении по полевой дороге вдоль лесного массива Кошкадеров, оставляя его на территории Миллеровского района
31.	009-038.030	638882,35	2248283,80	по прямой в северо-северо-западном направлении по полевой дороге вдоль лесополосы, оставляя ее на территории Миллеровского района
32.	009-038.031	639532,71	2248059,22	в общем восточно-северо-восточном направлении по полевой дороге, далее по прямой вдоль лесополосы, оставляя ее на территории Чертковского района

1	2	3	4	5
33.	009-038.032	639937,80	2251087,38	по прямой в восточно-северо-восточном направлении
34.	009-038.033	640114,33	2251806,89	в общем восточно-юго-восточном направлении, оставляя песчаный карьер и лесополосу на территории Чертковского района, далее через ручей
35.	009-038.034	639735,20	2253438,52	в общем восточно-северо-восточном направлении по полевой дороге вдоль лесного массива, оставляя его на территории Чертковского района
36.	009-038.035	640247,10	2255150,01	в общем юго-восточном направлении
37.	009-038.036	639792,40	2255517,93	по прямой в северо-восточном направлении вдоль лесополосы, оставляя ее на территории Чертковского района
38.	009-038.037	642629,40	2259717,11	по прямой в северо-западном направлении по полевой дороге вдоль лесополосы, оставляя ее на территории Чертковского района
39.	009-038.038	643473,90	2258876,21	по прямой в северо-восточном направлении по полевой дороге вдоль лесополосы, оставляя ее на территории Чертковского района
40.	009-038.039	644500,85	2259884,15	в общем северо-западном направлении по руслу реки Калитва
41.	009-038.040	645085,30	2259202,22	по прямой в северо-восточном направлении, далее по полевой дороге вдоль лесного массива, оставляя его на территории Чертковского района
42.	009-038.041	645635,95	2259587,27	по прямой в северо-западном направлении по полевой дороге, оставляя лесной массив и лесополосу на территории Чертковского района

1	2	3	4	5
43.	009-038.042	647306,82	2257871,43	в общем восточно-северо-восточном направлении по руслу пересыхающего ручья, далее по тальвегу балки Бабачевский Яр, далее по полевой дороге
44.	009-038.043	650213,02	2264709,22	в общем северо-восточном направлении по полевой дороге
45.	009-038.044	650285,41	2264794,81	по прямой в юго-восточном направлении до поворота полевой дороги, далее по этой полевой дороге
46.	009-038.045	649154,12	2265925,60	по прямой в юго-западном направлении до полевой дороги, далее вдоль лесополосы, оставляя ее на территории Чертковского района, далее до полевой дороги
47.	009-038.046	647021,42	2263808,51	в общем юго-восточном направлении вдоль лесополосы, оставляя ее на территории Миллеровского района, далее по полевой дороге, пересекая балку, далее вдоль лесополосы, оставляя ее на территории Чертковского района, далее пересекая лесной массив, далее вдоль лесного массива, оставляя его на территории Миллеровского района
48.	009-038.047	641890,20	2269024,48	в общем восточном направлении вдоль лесополосы, оставляя ее на территории Миллеровского района, далее пересекая реку Камышная, далее по полевой дороге вдоль лесополосы, оставляя ее на территории Чертковского района, далее пересекая автодорогу с усовершенствованным покрытием
49.	009-038.048	641893,30	2274224,58	по прямой в восточном направлении по полевой дороге вдоль лесополосы, оставляя ее на территории Чертковского района

1	2	3	4	5
50.	009-038.049	641903,16	2277135,61	в общем северо-восточном направлении вдоль лесного массива, оставляя его на территории Миллеровского района, далее по тальвегу балки
51.	009-038.050	642807,69	2278179,94	в общем северо-западном направлении
52.	009-038.051	643115,97	2277936,42	в общем восточном направлении
53.	009-038.052	643110,25	2278952,03	в общем северном направлении по старому руслу реки Лозовая, далее вдоль западной стороны плотины на реке Лозовая
54.	009-038.053	644747,45	2279297,47	в общем восточно-юго-восточном направлении до плотины реки Лозовая, далее по проселочной дороге до стыка этой проселочной и полевой дорог, далее вдоль лесополосы, оставляя ее на территории Миллеровского района
55.	009-038.054	643414,84	2281961,69	в общем юго-западном направлении по проселочной дороге
56.	009-038.055	642586,32	2281348,58	по прямой в восточно-юго-восточном направлении по полевой дороге
57.	009-038.056	639741,70	2287033,20	в общем северо-северо-восточном направлении вдоль плотины пруда, оставляя его на территории Миллеровского района, далее по полевой дороге вдоль лесополосы, оставляя ее на территории Чертковского района
58.	009-038.057	642410,17	2288377,25	по прямой в восточно-юго-восточном направлении по полевой дороге вдоль лесополосы, оставляя ее на территории Чертковского района
59.	009-038.058	641955,27	2289269,24	в общем восточном направлении по полевой дороге вдоль лесополосы, оставляя ее на территории Чертковского района
60.	009-038.059	642049,60	2290791,60	в общем северо-северо-восточном направлении вдоль лесополосы, оставляя ее на территории Чертковского района

1	2	3	4	5
61.	009-038.060	644907,75	2292316,56	в общем восточно-юго-восточном направлении вдоль лесополосы, оставляя ее на территории Чертковского района
62.	038	643745,51	2294636,42	в общем восточно-юго-восточном направлении по полевой дороге, оставляя лесной массив на территории Кашарского района
63.	038-042.001	643367,86	2295482,08	в общем юго-западном направлении по полевой дороге вдоль лесного массива, оставляя его на территории Миллеровского района
64.	038-042.002	642290,15	2294678,36	по прямой в восточно-юго-восточном направлении
65.	038-042.003	642166,41	2294962,07	по прямой в юго-юго-западном направлении
66.	038-042.004	640629,62	2294205,30	в общем восточно-юго-восточном направлении по полевой дороге вдоль лесополосы, оставляя ее на территории Кашарского района
67.	038-042.005	638399,40	2298663,97	в общем юго-юго-западном направлении по полевой дороге вдоль лесополосы, оставляя ее на территории Миллеровского района
68.	038-042.006	637704,90	2298331,30	в общем западно-юго-западном направлении по тальвегу балки Гнедая
69.	038-042.007	636678,56	2295561,25	в общем юго-юго-западном направлении, далее вдоль лесополосы, оставляя ее на территории Миллеровского района
70.	038-042.008	634212,16	2294337,65	по прямой в западном направлении вдоль лесополосы, оставляя ее на территории Кашарского района

1	2	3	4	5
71.	038-042.009	634218,91	2294048,76	в общем юго-юго-западном направлении, вначале по прямой, далее по полевой дороге вдоль лесополосы, оставляя ее на территории Миллеровского района, далее по прямой, далее по полевой дороге вдоль лесополосы, оставляя ее на территории Миллеровского района
72.	038-042.010	627308,37	2290733,70	в общем юго-юго-западном направлении по полевой дороге, далее вдоль лесополосы, оставляя ее на территории Миллеровского района
73.	038-042.011	625885,36	2290061,82	по прямой в восточно-юго-восточном направлении
74.	038-042.012	625104,38	2291260,54	в общем юго-западном направлении вдоль лесополосы, оставляя ее на территории Кашарского района, далее вдоль лесополосы, оставляя ее на территории Миллеровского района, далее по прямой
75.	038-042.014	624526,74	2290622,99	в общем южном направлении по полевой дороге вдоль лесополосы, оставляя ее на территории Миллеровского района, пересекая автодорогу с покрытием, далее вдоль лесополосы, оставляя ее на территории Миллеровского района, далее по прямой до полевой дороги, далее по полевой дороге, оставляя лесополосу вначале на территории Миллеровского района, далее – на территории Кашарского района, далее по полевой дороге вдоль лесополосы, оставляя ее на территории Миллеровского района
76.	038-042.015	612760,00	2290637,83	по прямой в восточном направлении вдоль лесополосы, оставляя ее на территории Кашарского района
77.	038-042.016	612761,70	2291615,10	по прямой в южном направлении

1	2	3	4	5
78.	038-042.017	611942,03	2291614,93	в общем восточно-юго-восточном направлении по тальвегу балки, далее вдоль лесополосы и садов, оставляя их на территории Кашарского района, далее пересекая русло реки Ольховая и оставляя небольшой лесной массив на территории Кашарского района, далее по тальвегу балки Топольная
79.	038-042.018	608873,65	2300596,79	в общем восточно-юго-восточном направлении по тальвегу балки Топольная
80.	038-042.019	608422,96	2302597,37	по прямой в южном направлении вдоль лесополосы, оставляя ее на территории Кашарского района
81.	038-042.020	606873,83	2302616,30	в общем восточном направлении вдоль лесополосы, оставляя ее на территории Кашарского района
82.	038-042.021	606884,74	2304127,94	в общем южном направлении по полевой дороге, далее вдоль лесного массива, оставляя его на территории Кашарского района, далее по полевой дороге вдоль лесополосы и лесного массива, оставляя лесополосу на территории Миллеровского района, а лесной массив – на территории Кашарского района
83.	038-042.022	600881,84	2304110,48	в общем западно-юго-западном направлении по полевой дороге
84.	038-042.023	600756,31	2303242,97	в общем юго-юго-восточном направлении
85.	038-042.024	600184,50	2303625,06	в общем южном направлении вдоль лесополосы, оставляя ее на территории Миллеровского района, далее пересекая лесополосу
86.	042	597441,93	2303584,35	
87.	008	расположена на государственной границе между Россией и Украиной		в общем юго-восточном направлении вдоль полосы отвода железной дороги, оставляя ее на территории Тарасовского района, далее по прямой

1	2	3	4	5
88.	008-042.001	600035,70	2236276,23	в общем восточно-северо-восточном направлении по проселочной дороге вдоль полосы отвода железной дороги, оставляя ее на территории Тарасовского района
89.	008-042.002	600888,91	2237777,99	в общем восточно-северо-восточном направлении по проселочной дороге вдоль полосы отвода железной дороги, оставляя ее на территории Тарасовского района
90.	008-042.003	601158,90	2238708,07	по прямой в юго-юго-восточном направлении, пересекая полосу отвода железной дороги
91.	008-042.004	601029,51	2238753,15	в общем восточно-северо-восточном направлении по проселочной дороге вдоль полосы отвода железной дороги, оставляя ее на территории Миллеровского района
92.	008-042.044	602635,05	2244639,31	в общем восточно-юго-восточном направлении вдоль полосы отвода железной дороги, оставляя ее на территории Миллеровского района
93.	008-042.045	602153,01	2248490,55	в общем северо-восточном направлении вдоль полосы отвода железной дороги, оставляя ее на территории Миллеровского района
94.	008-042.005	602689,00	2249020,11	в общем восточно-юго-восточном направлении вдоль лесополосы, оставляя ее на территории Тарасовского района
95.	008-042.006	602279,60	2250503,35	в общем юго-юго-западном направлении по полевой дороге вдоль лесополос, оставляя их на территории Тарасовского района, далее пересекая лесной массив
96.	008-042.007	596556,82	2249129,63	по прямой в восточно-юго-восточном направлении
97.	008-042.008	596193,17	2249980,16	в общем восточно-юго-восточном направлении

1	2	3	4	5
98.	008-042.009	595122,44	2252192,19	в общем юго-восточном направлении по полевой дороге вдоль лесополосы, оставляя лесополосу на территории Тарасовского района, и далее по прямой до автодороги с покрытием
99.	008-042.010	593878,05	2253280,50	в общем восточном направлении, пересекая автодорогу с покрытием и реку Глубокая
100.	008-042.011	593758,68	2255413,56	в общем юго-юго-западном направлении вдоль железной дороги, далее вдоль полосы отвода железной дороги, оставляя ее на территории Миллеровского района
101.	008-042.012	592958,07	2254997,20	в общем восточном направлении, пересекая железную дорогу и автодорогу с усовершенствованным покрытием, далее по полевой дороге вдоль лесополосы, оставляя ее на территории Тарасовского района, и далее между двумя лесополосами, оставляя одну на территории Тарасовского района, а другую – на территории Миллеровского района
102.	008-042.013	592891,72	2260811,77	в общем северо-восточном направлении по полевой дороге вдоль лесополосы, оставляя ее на территории Миллеровского района, далее вдоль лесополосы, оставляя ее на территории Тарасовского района
103.	008-042.014	594052,32	2262352,61	в общем восточно-северо-восточном направлении по полевой дороге вдоль лесополосы, оставляя ее на территории Тарасовского района, далее вдоль лесополосы, оставляя ее на территории Миллеровского района
104.	008-042.015	595092,53	2264600,46	в общем северо-северо-восточном направлении по полевой дороге вдоль лесополосы, оставляя ее на территории Миллеровского района

1	2	3	4	5
105.	008-042.016	599138,75	2267327,32	по прямой в восточном направлении по полевой дороге вдоль лесополосы, оставляя ее на территории Миллеровского района, пересекая балку с пересыхающей рекой Россошь
106.	008-042.017	599135,56	2272848,35	в общем южном направлении по полевой дороге вдоль лесополосы, оставляя ее на территории Тарасовского района
107.	008-042.018	596813,50	2272823,15	по прямой в восточном направлении по полевой дороге вдоль лесополосы, оставляя ее на территории Миллеровского района
108.	008-042.019	596811,61	2274936,95	в общем южном направлении по полевой дороге вдоль лесополосы, оставляя лесополосу на территории Тарасовского района
109.	008-042.020	594772,35	2274955,10	в общем восточно-юго-восточном направлении по тальвегу балки Пугачева
110.	008-042.021	594302,27	2276981,85	в общем юго-юго-западном направлении по полевой дороге
111.	008-042.022	594038,83	2276805,23	по прямой в восточно-юго-восточном направлении
112.	008-042.023	593797,88	2277520,96	по прямой в восточно-юго-восточном направлении, пересекая балку Круглая
113.	008-042.024	593248,52	2279183,71	по прямой в северо-восточном направлении по полевой дороге
114.	008-042.025	593949,40	2279876,90	по прямой в юго-восточном направлении вдоль лесополосы, оставляя ее на территории Миллеровского района, далее по прямой
115.	008-042.026	593256,28	2280577,34	в общем северо-восточном направлении, оставляя лесополосу на территории Тарасовского района

1	2	3	4	5
116.	008-042.027	595028,00	2282367,00	по прямой в юго-восточном направлении по полевой дороге вдоль лесополосы, оставляя лесополосу на территории Тарасовского района
117.	008-042.028	594311,18	2283074,15	в общем северо-восточном направлении
118.	008-042.029	595285,87	2284209,66	в общем юго-восточном направлении по полевой дороге, далее вдоль лесополосы, оставляя ее на территории Тарасовского района
119.	008-042.030	593672,55	2285922,76	в общем северо-восточном направлении по полевой дороге, оставляя лесополосу и лесной массив на территории Миллеровского района, далее вдоль лесного массива, оставляя его на территории Тарасовского района
120.	008-042.031	595706,42	2287558,64	в общем северо-западном направлении по руслу реки Калитва
121.	008-042.032	596701,35	2286683,68	в общем северо-восточном направлении по лесной дороге, идущей по территории соснового леса, пересекая автодорогу с покрытием
122.	008-042.033	600248,62	2290725,16	по прямой в северо-западном направлении по полевой дороге вдоль соснового леса, оставляя его на территории Миллеровского района
123.	008-042.034	600495,21	2290459,64	в общем северо-восточном направлении по полевой дороге, оставляя лесной массив на территории Миллеровского района
124.	008-042.035	601382,90	2291430,67	в общем юго-юго-восточном направлении по балке вдоль лесополосы, оставляя ее на территории Миллеровского района
125.	008-042.036	600016,16	2292335,55	в общем восточном направлении по тальвегу балки между лесополосами

1	2	3	4	5
126.	008-042.037	599921,61	2293699,45	в общем юго-восточном направлении по полевой дороге вдоль лесополосы, оставляя ее на территории Миллеровского района
127.	008-042.038	597489,49	2296162,77	по прямой в юго-юго-восточном направлении по полевой дороге вдоль лесополосы, оставляя ее на территории Тарасовского района
128.	008-042.039	596158,18	2296445,96	по прямой в северо-восточном направлении по полевой дороге вдоль лесного массива, оставляя его на территории Тарасовского района
129.	008-042.040	596637,68	2296985,28	в общем восточно-северо-восточном направлении, огибая лесной массив, оставляя его на территории Тарасовского района
130.	008-042.041	597038,26	2298415,47	в общем северо-северо-западном направлении
131.	008-042.042	597257,20	2298330,30	по прямой в восточном направлении, пересекая реку Ольховая
132.	008-042.043	597266,08	2299377,54	в общем восточном направлении по полевой дороге в балке Ольховая
133.	042	597441,93	2303584,35	
134.	008	расположена на государственной границе между Россией и Украиной		в общем северном направлении по государственной границе между Россией и Украиной
135.	009	расположена на государственной границе между Россией и Украиной		

5) приложение 3 изложить в редакции согласно приложению 2 к настоящему Областному закону;

6) приложение 4 изложить в следующей редакции:

«Приложение 4

к Областному закону «Об установлении границ и наделении соответствующим статусом муниципального образования

«Миллеровский район» и муниципальных
образований в его составе»

**КАТАЛОГ КООРДИНАТ ОСНОВНЫХ ПОВОРОТНЫХ ТОЧЕК
ГРАНИЦЫ МУНИЦИПАЛЬНОГО ОБРАЗОВАНИЯ
«МИЛЛЕРОВСКОЕ ГОРОДСКОЕ ПОСЕЛЕНИЕ»**

№ п/п	№ точки	X (м)	Y (м)	Описание отрезка границы
1	2	3	4	5
1.	22.088	610370,18	2253171,04	в общем северо-северо-западном направлении, пересекая железную дорогу
2.	22.089	610463,30	2253202,38	в общем восточно-юго-восточном направлении по полевой дороге
3.	22.090	610347,37	2253999,25	по прямой в северном направлении, оставляя лесной массив на территории Миллеровского городского поселения, пересекая автодорогу с покрытием
4.	22.091	610613,32	2254005,44	по прямой в восточном направлении между автодорогой с покрытием, оставляя ее на территории Миллеровского городского поселения, и лесополосой, оставляя ее на территории Треневского сельского поселения
5.	22.092	610610,98	2254381,99	по прямой в северном направлении
6.	22.093	611272,37	2254389,70	по прямой в восточном направлении по полевой дороге вдоль лесополосы, оставляя ее на территории Треневского сельского поселения
7.	22.094	611302,77	2254980,36	в общем северном направлении вдоль лесополосы, оставляя ее на территории Миллеровского городского поселения
8.	22.095	612887,62	2254973,42	по прямой в восточном направлении вдоль лесополосы, оставляя ее на территории Треневского сельского поселения

1	2	3	4	5
9.	22.096	612880,00	2255704,73	в общем северо-восточном направлении по полевой дороге вдоль полосы отвода железной дороги, оставляя ее на территории Миллеровского городского поселения
10.	22.097	615615,09	2257649,90	в общем юго-восточном направлении, пересекая железную дорогу, далее по улице, идущей через садовые участки, далее по полевой дороге
11.	22.098	614897,35	2258328,07	в общем юго-западном направлении по проселочной дороге, далее вдоль плотины пруда, оставляя ее на территории Первомайского сельского поселения
12.	22.099	613803,18	2257382,44	по прямой в западном направлении до пересыхающего ручья
13.	22.100	613817,46	2257235,02	в общем юго-западном направлении по пересыхающему ручью
14.	22.101	613101,29	2256560,50	в общем восточно-юго-восточном направлении вдоль лесного массива, оставляя его на территории Миллеровского городского поселения, пересекая автодорогу с покрытием, далее по тальвегу балки
15.	22.102	612571,23	2259009,60	в общем южном направлении по полевой дороге
16.	22.103	612282,32	2259044,35	в общем восточно-северо-восточном направлении
17.	22.104	612413,96	2259747,43	в общем северном направлении вдоль лесополосы, оставляя ее на территории Первомайского сельского поселения
18.	22.105	612659,97	2259736,30	по прямой в восточном направлении вдоль лесополосы, оставляя ее на территории Первомайского сельского поселения

1	2	3	4	5
19.	22.106	612662,79	2261029,27	в общем южном направлении по полевой дороге, пересекая автодорогу с покрытием, далее вдоль садовых участков и вдоль карьера, оставляя их на территории Миллеровского городского поселения, далее пересекая железную дорогу
20.	22.107	610884,43	2260981,28	в общем западно-юго-западном направлении вдоль железной дороги, оставляя ее на территории Миллеровского городского поселения
21.	22.108	610288,86	2259473,32	в общем южном направлении по полевой дороге, идущей вдоль садов, оставляя их на территории Первомайского сельского поселения, далее вдоль железной дороги, оставляя ее на территории Миллеровского городского поселения
22.	22.109	608223,55	2259652,25	в общем восточно-юго-восточном направлении вдоль автодороги с покрытием, оставляя ее на территории Миллеровского городского поселения
23.	22.110	607952,72	2260044,14	в общем восточном направлении вдоль лесополосы, идущей вдоль автодороги с покрытием, оставляя ее на территории Миллеровского городского поселения
24.	22.111	607981,40	2260618,97	в общем южном направлении по полевой дороге, пересекая автодорогу с покрытием, далее между лесным массивом, оставляя его на территории Миллеровского городского поселения, и садовыми участками, оставляя их на территории Первомайского сельского поселения, далее пересекая лесной массив, далее по полевой дороге вдоль лесного массива, оставляя его на территории Миллеровского городского поселения

1	2	3	4	5
25.	22.112	606416,65	2260655,44	в общем западно-северо-западном направлении по полевой дороге вдоль лесного массива, оставляя его на территории Миллеровского городского поселения, далее по тальвегу балки
26.	22.113	606968,34	2259513,94	в общем северном направлении вдоль автодороги с покрытием, оставляя ее на территории Верхнеталовского сельского поселения
27.	22.114	607408,18	2259538,70	в общем восточно-северо-восточном направлении вдоль автодороги с покрытием, оставляя ее на территории Верхнеталовского сельского поселения
28.	22.115	607563,50	2259879,82	по прямой в северо-северо-западном направлении вдоль автодороги с покрытием, оставляя ее на территории Верхнеталовского сельского поселения
29.	22.116	607860,00	2259781,14	в общем западно-юго-западном направлении вдоль автодороги с покрытием, оставляя ее на территории Миллеровского городского поселения
30.	22.117	606952,08	2256360,20	в общем западном направлении вдоль автодороги с покрытием, оставляя ее на территории Миллеровского городского поселения
31.	22.118	606979,00	2254695,89	в общем юго-западном направлении вдоль полосы отвода железной дороги, оставляя ее на территории Миллеровского городского поселения, далее по проселочной дороге
32.	22.119	606126,63	2253832,87	по прямой в северо-западном направлении

1	2	3	4	5
33.	22.120	606194,55	2253769,75	в общем западно-юго-западном направлении по полевой дороге вдоль полосы отвода железной дороги, оставляя ее на территории Миллеровского городского поселения
34.	22.121	605641,94	2252696,77	в общем западно-северо-западном направлении, пересекая железную дорогу, далее вдоль садов, оставляя их на территории Сулинского сельского поселения
35.	22.123	606270,07	2251793,86	в общем северо-северо-восточном направлении, пересекая автодорогу с покрытием
36.	22.124	607173,24	2252224,51	в общем западном направлении вдоль лесополосы, оставляя ее на территории Сулинского сельского поселения
37.	22.135	607080,81	2251408,77	по прямой в южном направлении
38.	22.136	607061,81	2251410,14	в общем западном направлении вдоль автодороги с покрытием, оставляя ее на территории Сулинского сельского поселения
39.	22.137	607008,63	2251069,32	по прямой в северном направлении вдоль грунтовой дороги, оставляя ее на территории Сулинского сельского поселения
40.	22.138	607042,19	2251066,34	по прямой в западном направлении
41.	22.139	607021,34	2250896,05	по прямой в северном направлении вдоль садовых участков, оставляя их на территории Сулинского сельского поселения
42.	22.140	607506,17	2250833,66	по прямой в восточно-северо-восточном направлении
43.	22.141	607519,39	2250893,88	по прямой в северном направлении
44.	22.142	607671,19	2250890,94	по прямой в восточно-северо-восточном направлении
45.	22.125	607835,14	2251249,21	по прямой в северо-западном направлении

1	2	3	4	5
46.	22.126	607854,76	2251230,62	по прямой в восточно-северо-восточном направлении вдоль лесополосы, оставляя ее на территории Миллеровского городского поселения
47.	22.127	608234,56	2252120,81	по прямой в юго-юго-восточном направлении, пересекая лесополосу
48.	22.128	607779,24	2252298,73	в общем восточно-северо-восточном направлении
49.	22.129	608783,86	2254439,23	в общем северо-северо-западном направлении по полевой дороге, пересекая лесополосу
50.	22.130	609174,39	2254276,94	в общем восточно-северо-восточном направлении вдоль лесополосы, оставляя ее на территории Миллеровского городского поселения
51.	22.131	609370,02	2254714,44	в общем северном направлении по полевой дороге вдоль лесополосы, оставляя ее на территории Сулинского сельского поселения
52.	22.132	609658,05	2254708,61	в общем западно-юго-западном направлении вдоль лесополосы, оставляя ее на территории Миллеровского городского поселения
53.	22.133	609486,10	2253996,95	в общем северном направлении вдоль лесного массива, оставляя его на территории Миллеровского городского поселения
54.	22.134	610201,15	2253989,91	в общем западно-северо-западном направлении вдоль железной дороги, оставляя ее на территории Миллеровского городского поселения
55.	22.088	610370,18	2253171,04	»;

7) приложение 5 изложить в редакции согласно приложению 3 к настоящему Областному закону;

8) приложение 6 изложить в следующей редакции:

«Приложение 6

к Областному закону «Об установлении границ и наделении соответствующим

статусом муниципального образования
«Миллеровский район» и муниципальных
образований в его составе»

**КАТАЛОГ КООРДИНАТ ОСНОВНЫХ ПОВОРОТНЫХ ТОЧЕК
ГРАНИЦЫ МУНИЦИПАЛЬНОГО ОБРАЗОВАНИЯ
«ВЕРХНЕТАЛОВСКОЕ СЕЛЬСКОЕ ПОСЕЛЕНИЕ»**

№ п/п	№ точки	X (м)	Y (м)	Описание отрезка границы
1	2	3	4	5
1.	008-042.005	602689,00	2249020,11	в общем восточно-юго-восточном направлении вдоль лесополосы, оставляя ее на территории Тарасовского района
2.	008-042.006	602279,60	2250503,35	в общем юго-юго-западном направлении по полевой дороге вдоль лесополос, оставляя их на территории Тарасовского района, далее пересекая лесной массив
3.	008-042.007	596556,82	2249129,63	по прямой в восточно-юго-восточном направлении
4.	008-042.008	596193,17	2249980,16	в общем восточно-юго-восточном направлении
5.	008-042.009	595122,44	2252192,19	в общем юго-восточном направлении по полевой дороге вдоль лесополосы, оставляя лесополосу на территории Тарасовского района, и далее по прямой до автодороги с покрытием
6.	008-042.010	593878,05	2253280,50	в общем восточном направлении, пересекая автодорогу с покрытием и реку Глубокая
7.	008-042.011	593758,68	2255413,56	в общем юго-юго-западном направлении вдоль железной дороги, далее вдоль полосы отвода железной дороги, оставляя ее на территории Миллеровского района

1	2	3	4	5
8.	008-042.012	592958,07	2254997,20	в общем восточном направлении, пересекая железную дорогу и автодорогу с усовершенствованным покрытием, далее по полевой дороге вдоль лесополосы, оставляя ее на территории Тарасовского района, и далее между двумя лесополосами, оставляя одну на территории Тарасовского района, а другую – на территории Миллеровского района
9.	008-042.013	592891,72	2260811,77	в общем северо-восточном направлении по полевой дороге вдоль лесополосы, оставляя ее на территории Миллеровского района, далее вдоль лесополосы, оставляя ее на территории Тарасовского района
10.	008-042.014	594052,32	2262352,61	в общем восточно-северо-восточном направлении по полевой дороге вдоль лесополосы, оставляя ее на территории Тарасовского района, далее вдоль лесополосы, оставляя ее на территории Миллеровского района
11.	008-042.015	595092,53	2264600,46	в общем северо-северо-восточном направлении по полевой дороге вдоль лесополосы, оставляя ее на территории Миллеровского района
12.	008-042.016	599138,75	2267327,32	
13.	22.197	602703,82	2266951,06	в общем восточно-юго-восточном направлении по полевой дороге вдоль лесного массива, оставляя его на территории Верхнеталовского сельского поселения
14.	22.224	602395,45	2267623,77	в общем южном направлении по полевой дороге вдоль лесополосы, оставляя ее на территории Верхнеталовского сельского поселения
15.	22.225	600804,48	2267647,28	в общем восточном направлении по полевой дороге вдоль лесополосы, оставляя ее на территории Криворожского сельского поселения

1	2	3	4	5
16.	22.226	600780,92	2267952,14	в общем юго-юго-западном направлении по полевой дороге вдоль лесополосы, оставляя ее на территории Верхнеталовского сельского поселения
17.	008-042.016	599138,75	2267327,32	
18.	22.197	602703,82	2266951,06	в общем западном направлении по полевой дороге вдоль лесного массива, оставляя его на территории Верхнеталовского сельского поселения, далее вдоль лесополосы, оставляя ее на территории Первомайского сельского поселения, далее вдоль лесополосы, оставляя ее на территории Верхнеталовского сельского поселения
19.	22.198	602854,91	2264495,90	в общем северном направлении
20.	22.199	603353,65	2264475,73	в общем западном направлении вдоль лесного массива, оставляя его на территории Первомайского сельского поселения, далее по прямой
21.	22.200	603360,05	2262853,97	в общем западно-юго-западном направлении вдоль лесополосы, оставляя ее на территории Первомайского сельского поселения
22.	22.201	602892,09	2260902,75	в общем северном направлении вдоль лесополосы, оставляя ее на территории Верхнеталовского сельского поселения
23.	22.202	604405,50	2260907,76	в общем западном направлении
24.	22.203	604516,69	2260182,86	в общем северо-северо-восточном направлении вдоль автодороги с покрытием, оставляя ее на территории Верхнеталовского сельского поселения, далее пересекая автодорогу с покрытием, далее вдоль лесополосы, оставляя ее на территории Верхнеталовского сельского поселения
25.	22.112	606416,65	2260655,44	в общем западно-северо-западном направлении по полевой дороге вдоль лесного массива, оставляя его на территории Миллеровского городского поселения, далее по тальвегу балки

1	2	3	4	5
26.	22.113	606968,34	2259513,94	в общем северном направлении вдоль автодороги с покрытием, оставляя ее на территории Верхнеталовского сельского поселения
27.	22.114	607408,18	2259538,70	в общем восточно-северо-восточном направлении вдоль автодороги с покрытием, оставляя ее на территории Верхнеталовского сельского поселения
28.	22.115	607563,50	2259879,82	по прямой в северо-северо-западном направлении вдоль автодороги с покрытием, оставляя ее на территории Верхнеталовского сельского поселения
29.	22.116	607860,00	2259781,14	в общем западно-юго-западном направлении вдоль автодороги с покрытием, оставляя ее на территории Миллеровского городского поселения
30.	22.117	606952,08	2256360,20	в общем западном направлении вдоль автодороги с покрытием, оставляя ее на территории Миллеровского городского поселения
31.	22.118	606979,00	2254695,89	в общем юго-западном направлении вдоль полосы отвода железной дороги, оставляя ее на территории Миллеровского городского поселения, далее по проселочной дороге
32.	22.119	606126,63	2253832,87	по прямой в северо-западном направлении
33.	22.120	606194,55	2253769,75	в общем западно-юго-западном направлении по полевой дороге вдоль полосы отвода железной дороги, оставляя ее на территории Миллеровского городского поселения
34.	22.121	605641,94	2252696,77	в общем юго-западном направлении вдоль полосы отвода железной дороги, оставляя ее на территории Сулинского сельского поселения
35.	008-042.005	602689,00	2249020,11	

9) приложение 7 изложить в редакции согласно приложению 4 к настоящему Областному закону;

10) приложение 8 изложить в следующей редакции:

«Приложение 8

к Областному закону «Об установлении границ и наделении соответствующим статусом муниципального образования «Миллеровский район» и муниципальных образований в его составе»

**КАТАЛОГ КООРДИНАТ ОСНОВНЫХ ПОВОРОТНЫХ ТОЧЕК
ГРАНИЦЫ МУНИЦИПАЛЬНОГО ОБРАЗОВАНИЯ
«ВОЛОШИНСКОЕ СЕЛЬСКОЕ ПОСЕЛЕНИЕ»**

№ п/п	№ точки	X (м)	Y (м)	Описание отрезка границы
1	2	3	4	5
1.	22.001	расположена на государственной границе между Россией и Украиной		в общем северо-восточном направлении по государственной границе между Россией и Украиной
2.	009	расположена на государственной границе между Россией и Украиной		в общем восточно-юго-восточном направлении, вначале по прямой, далее вдоль лесополосы, оставляя ее на территории Миллеровского района
3.	009-038.001	636106,10	2229854,58	по прямой в юго-юго-восточном направлении
4.	009-038.002	635488,60	2230106,20	по прямой в восточном направлении
5.	009-038.003	635513,25	2230641,93	в общем восточно-юго-восточном направлении по тальвегу балки
6.	009-038.004	634092,40	2232718,56	в общем юго-юго-западном направлении по полевой дороге вдоль лесополосы, оставляя ее на территории Волошинского сельского поселения, далее по прямой до поворота полевой дороги, далее по полевой дороге вдоль лесополосы, оставляя ее на территории Волошинского сельского поселения
7.	22.022	627872,87	2229628,22	в общем южном направлении по полевой дороге вдоль лесополо-

1	2	3	4	5
				сы, далее вдоль лесополосы, оставляя лесополосы на территории Волошинского сельского поселения, далее по плотине пруда, оставляя пруд на территории Туриловского сельского поселения
8.	22.023	620469,72	2229872,67	в общем восточно-юго-восточном направлении по полевой дороге вдоль лесополосы, оставляя ее на территории Туриловского сельского поселения
9.	22.024	619676,91	2232030,84	в общем южном направлении по полевой дороге вдоль лесополосы, оставляя ее на территории Волошинского сельского поселения
10.	22.025	619529,82	2232040,40	по прямой в южном направлении по полевой дороге вдоль лесополосы, оставляя ее на территории Волошинского сельского поселения
11.	22.026	615530,03	2232036,34	по прямой в западном направлении по полевой дороге вдоль лесополосы, оставляя ее на территории Волошинского сельского поселения
12.	22.027	615533,73	2229621,48	в общем южном направлении по полевой дороге вдоль лесополосы и далее вдоль лесного массива, оставляя их на территории Волошинского сельского поселения
13.	22.028	611411,39	2229673,02	в общем юго-восточном направлении вдоль лесополосы, оставляя ее на территории Сулинского сельского поселения, далее вдоль лесного массива, оставляя его на территории Волошинского сельского поселения
14.	22.029	610607,24	2230641,10	в общем юго-юго-западном направлении
15.	22.030	расположена на государственной границе между Россией и Украиной		в общем западном направлении по государственной границе между Россией и Украиной

1	2	3	4	5
16.	22.021	расположена на государственной границе между Россией и Украиной		
17.	22.001	расположена на государственной границе между Россией и Украиной		в общем юго-юго-восточном направлении вдоль лесного массива, оставляя его на территории Титовского сельского поселения
18.	22.002	623635,00	2215547,90	в общем восточно-юго-восточном направлении
19.	22.003	623498,50	2217009,63	в общем южном направлении по руслу реки Камышная
20.	22.004	620695,54	2217048,04	в общем западно-юго-западном направлении
21.	22.005	620333,66	2216016,33	в общем южном направлении, огибая лесной массив, оставляя его на территории Титовского сельского поселения
22.	22.006	619360,35	2215946,90	по прямой в юго-юго-восточном направлении, пересекая лесной массив, овраг и автодорогу с покрытием
23.	22.007	618723,20	2216061,14	в общем юго-восточном направлении, огибая лесной массив, оставляя его на территории Титовского сельского поселения
24.	22.008	617920,83	2216960,13	в общем восточном направлении
25.	22.009	617820,60	2218079,52	в общем юго-юго-восточном направлении по руслу реки Камышная
26.	22.010	614387,28	2218658,93	в общем западно-юго-западном направлении, пересекая лесной массив, далее по полевой дороге
27.	22.011	613592,28	2217289,83	в общем юго-юго-восточном направлении по полевой дороге вдоль лесополосы, оставляя ее на территории Титовского сельского поселения
28.	22.012	612896,39	2217669,80	в общем западно-юго-западном направлении по тальвегу балки, далее по склону балки

1	2	3	4	5
29.	22.016	612274,71	2216081,14	в общем северо-западном направлении вдоль лесополосы, оставляя ее на территории Волошинского сельского поселения
30.	22.017	613193,62	2215333,57	в общем юго-западном направлении
31.	22.018	612533,13	2214643,78	в общем западно-юго-западном направлении
32.	22.019	611824,02	2213622,23	по прямой в северо-северо-западном направлении вдоль автодороги с покрытием, оставляя ее на территории Волошинского сельского поселения
33.	22.020	612243,08	2213422,51	по прямой в западно-юго-западном направлении, пересекая автодорогу с покрытием
34.	22.021	расположена на государственной границе между Россией и Украиной		»;

11) приложение 9 изложить в редакции согласно приложению 5 к настоящему Областному закону;

12) приложение 10 изложить в следующей редакции:

«Приложение 10

к Областному закону «Об установлении границ и наделении соответствующим статусом муниципального образования «Миллеровский район» и муниципальных образований в его составе»

**КАТАЛОГ КООРДИНАТ ОСНОВНЫХ ПОВОРОТНЫХ ТОЧЕК
ГРАНИЦЫ МУНИЦИПАЛЬНОГО ОБРАЗОВАНИЯ
«ДЕГТЕВСКОЕ СЕЛЬСКОЕ ПОСЕЛЕНИЕ»**

№ п/п	№ точки	X (м)	Y (м)	Описание отрезка границы
1	2	3	4	5
1.	009-038.047	641890,20	2269024,48	в общем восточном направлении вдоль лесополосы, оставляя ее на территории Миллеровского района, далее пересекая реку Камышная, далее по полевой дороге

1	2	3	4	5
				вдоль лесополосы, оставляя ее на территории Чертковского района, далее пересекая автодорогу с усовершенствованным покрытием
2.	009-038.048	641893,30	2274224,58	по прямой в восточном направлении по полевой дороге вдоль лесополосы, оставляя ее на территории Чертковского района
3.	009-038.049	641903,16	2277135,61	в общем северо-восточном направлении вдоль лесного массива, оставляя его на территории Миллеровского района, далее по тальвегу балки
4.	009-038.050	642807,69	2278179,94	в общем северо-западном направлении
5.	009-038.051	643115,97	2277936,42	в общем восточном направлении
6.	009-038.052	643110,25	2278952,03	в общем северном направлении по старому руслу реки Лозовая вдоль западной стороны плотины на реке Лозовая
7.	009-038.053	644747,45	2279297,47	в общем восточно-юго-восточном направлении до плотины реки Лозовая, далее по проселочной дороге до стыка этой проселочной и полевой дорог, далее вдоль лесополосы, оставляя ее на территории Миллеровского района
8.	009-038.054	643414,84	2281961,69	в общем юго-западном направлении по проселочной дороге
9.	009-038.055	642586,32	2281348,58	по прямой в восточно-юго-восточном направлении по полевой дороге
10.	009-038.056	639741,70	2287033,20	в общем северо-северо-восточном направлении вдоль плотины пруда, оставляя его на территории Миллеровского района, далее по полевой дороге вдоль лесополосы, оставляя ее на территории Чертковского района
11.	009-038.057	642410,17	2288377,25	по прямой в восточно-юго-восточном направлении по полевой дороге вдоль лесополосы, остав-

1	2	3	4	5
				ляя ее на территории Четковского района
12.	009-038.058	641955,27	2289269,24	в общем восточном направлении по полевой дороге вдоль лесополосы, оставляя ее на территории Четковского района
13.	009-038.059	642049,60	2290791,60	в общем северо-северо-восточном направлении вдоль лесополосы, оставляя ее на территории Четковского района
14.	009-038.060	644907,75	2292316,56	в общем восточно-юго-восточном направлении вдоль лесополосы, оставляя ее на территории Четковского района
15.	038	643745,51	2294636,42	в общем восточно-юго-восточном направлении по полевой дороге, оставляя лесной массив на территории Кашарского района
16.	038-042.001	643367,86	2295482,08	в общем юго-западном направлении по полевой дороге вдоль лесного массива, оставляя его на территории Миллеровского района
17.	038-042.002	642290,15	2294678,36	по прямой в восточно-юго-восточном направлении
18.	038-042.003	642166,41	2294962,07	по прямой в юго-юго-западном направлении
19.	038-042.004	640629,62	2294205,30	в общем восточно-юго-восточном направлении по полевой дороге вдоль лесополосы, оставляя ее на территории Кашарского района
20.	038-042.005	638399,40	2298663,97	в общем юго-юго-западном направлении по полевой дороге вдоль лесополосы, оставляя ее на территории Миллеровского района
21.	038-042.006	637704,90	2298331,30	в общем западно-юго-западном направлении по тальвегу балки Гнедая
22.	038-042.007	636678,56	2295561,25	в общем юго-юго-западном направлении, далее вдоль лесополосы, оставляя ее на территории Миллеровского района

1	2	3	4	5
23.	038-042.008	634212,16	2294337,65	по прямой в западном направлении вдоль лесополосы, оставляя ее на территории Кашарского района
24.	038-042.009	634218,91	2294048,76	в общем юго-юго-западном направлении, вначале по прямой, далее по полевой дороге вдоль лесополосы, оставляя ее на территории Миллеровского района, далее по прямой, далее по полевой дороге вдоль лесополосы, оставляя ее на территории Миллеровского района
25.	038-042.010	627308,37	2290733,70	
26.	22.158	633336,81	2270949,86	по прямой в восточно-юго-восточном направлении по полевой дороге вдоль лесополосы, оставляя ее на территории Дегтевского сельского поселения, пересекая автодорогу с усовершенствованным покрытием
27.	22.205	632419,05	2272764,80	в общем северо-восточном направлении по полевой дороге
28.	22.206	633512,70	2273525,10	в общем восточно-юго-восточном направлении по полевой дороге вдоль лесополосы, оставляя ее на территории Дегтевского сельского поселения
29.	22.207	632204,99	2275912,56	по прямой в северо-восточном направлении
30.	22.208	632542,07	2276220,62	в общем юго-восточном направлении вдоль лесного массива, оставляя его на территории Дегтевского сельского поселения, далее пересекая лесной массив
31.	22.209	631797,75	2277216,89	в общем северо-восточном направлении по руслу реки Калитва
32.	22.210	632740,80	2278460,56	по прямой в восточно-северо-восточном направлении, далее в общем восточном направлении по полевой дороге вдоль лесного массива, оставляя его на территории Ольхово-Рогского сельского поселения

1	2	3	4	5
33.	22.211	632907,29	2279776,06	в общем восточно-юго-восточном направлении по полевой дороге вдоль лесополосы, оставляя ее на территории Дегтевского сельского поселения
34.	22.212	630009,08	2283979,96	в общем восточном направлении по полевой дороге, далее вдоль лесополосы, оставляя ее на территории Ольхово-Рогского сельского поселения
35.	22.213	630059,23	2287054,58	в общем юго-восточном направлении, далее вдоль лесополосы в балке Лозовая, оставляя ее на территории Ольхово-Рогского сельского поселения
36.	038-042.010	627308,37	2290733,70	
37.	009-038.047	641890,20	2269024,48	в общем юго-юго-западном направлении по полевой дороге, далее вдоль лесного массива, оставляя его на территории Колодезянского сельского поселения
38.	22.154	640074,46	2268878,33	по прямой в западно-юго-западном направлении по полевой дороге
39.	22.155	639818,68	2268377,12	в общем южном направлении, пересекая реку Калитва, далее по полевой дороге, далее по проселочной дороге, далее вдоль лесополосы, далее вдоль плотины пруда, оставляя их на территории Колодезянского сельского поселения
40.	22.156	635877,82	2267751,83	в общем юго-юго-западном направлении, огибая с восточной стороны пруд, оставляя его на территории Колодезянского сельского поселения
41.	22.157	634872,01	2267237,97	в общем восточно-юго-восточном направлении по балке Немецкий Яр, далее вдоль лесополосы, оставляя ее на территории Дегтевского сельского поселения

1	2	3	4	5
42.	22.158	633336,81	2270949,86	»;

13) приложение 11 изложить в редакции согласно приложению 6 к настоящему Областному закону;

14) приложение 12 изложить в следующей редакции:

«Приложение 12

к Областному закону «Об установлении границ и наделении соответствующим статусом муниципального образования «Миллеровский район» и муниципальных образований в его составе»

**КАТАЛОГ КООРДИНАТ ОСНОВНЫХ ПОВОРОТНЫХ ТОЧЕК
ГРАНИЦЫ МУНИЦИПАЛЬНОГО ОБРАЗОВАНИЯ
«КОЛОДЕЗЯНСКОЕ СЕЛЬСКОЕ ПОСЕЛЕНИЕ»**

№ п/п	№ точки	X (м)	Y (м)	Описание отрезка границы
1	2	3	4	5
1.	009-038.024	633926,73	2249488,75	в общем северо-северо-западном направлении вдоль полосы отвода железной дороги, оставляя ее на территории Миллеровского района
2.	009-038.025	636392,35	2248448,31	в общем северо-западном направлении вдоль полосы отвода железной дороги, оставляя ее на территории Миллеровского района
3.	009-038.026	636887,08	2247875,25	в общем северо-западном направлении вдоль полосы отвода железной дороги, оставляя ее на территории Миллеровского района
4.	009-038.027	638157,65	2247165,90	в общем восточно-северо-восточном направлении, пересекая железную дорогу, далее по полевой дороге вдоль лесного массива Кошкадеров, оставляя его на территории Миллеровского района

1	2	3	4	5
5.	009-038.028	638488,65	2247874,54	в общем северо-северо-западном направлении по полевой дороге вдоль лесного массива Кошкадеров, оставляя его на территории Миллеровского района
6.	009-038.029	639137,65	2247658,30	по прямой в восточно-юго-восточном направлении по полевой дороге вдоль лесного массива Кошкадеров, оставляя его на территории Миллеровского района
7.	009-038.030	638882,35	2248283,80	по прямой в северо-северо-западном направлении по полевой дороге вдоль лесополосы, оставляя ее на территории Миллеровского района
8.	009-038.031	639532,71	2248059,22	в общем восточно-северо-восточном направлении по полевой дороге, далее по прямой вдоль лесополосы, оставляя ее на территории Чертковского района
9.	009-038.032	639937,80	2251087,38	по прямой в восточно-северо-восточном направлении
10.	009-038.033	640114,33	2251806,89	в общем восточно-юго-восточном направлении, оставляя песчаный карьер и лесополосу на территории Чертковского района, далее через ручей
11.	009-038.034	639735,20	2253438,52	в общем восточно-северо-восточном направлении по полевой дороге вдоль лесного массива, оставляя его на территории Чертковского района
12.	009-038.035	640247,10	2255150,01	в общем юго-восточном направлении
13.	009-038.036	639792,40	2255517,93	по прямой в северо-восточном направлении вдоль лесополосы, оставляя ее на территории Чертковского района
14.	009-038.037	642629,40	2259717,11	по прямой в северо-западном направлении по полевой дороге вдоль лесополосы, оставляя ее на территории Чертковского района

1	2	3	4	5
15.	009-038.038	643473,90	2258876,21	по прямой в северо-восточном направлении по полевой дороге вдоль лесополосы, оставляя ее на территории Чертковского района
16.	009-038.039	644500,85	2259884,15	в общем северо-западном направлении по руслу реки Калитва
17.	009-038.040	645085,30	2259202,22	по прямой в северо-восточном направлении, далее по полевой дороге вдоль лесного массива, оставляя его на территории Чертковского района
18.	009-038.041	645635,95	2259587,27	по прямой в северо-западном направлении по полевой дороге, оставляя лесной массив и лесополосу на территории Чертковского района
19.	009-038.042	647306,82	2257871,43	в общем восточно-северо-восточном направлении по руслу пересыхающего ручья, далее по тальвегу балки Бабачевский Яр, далее по полевой дороге
20.	009-038.043	650213,02	2264709,22	в общем северо-восточном направлении по полевой дороге
21.	009-038.044	650285,41	2264794,81	по прямой в юго-восточном направлении до поворота полевой дороги, далее по этой полевой дороге
22.	009-038.045	649154,12	2265925,60	по прямой в юго-западном направлении до полевой дороги, далее вдоль лесополосы, оставляя ее на территории Чертковского района, далее до полевой дороги
23.	009-038.046	647021,42	2263808,51	в общем юго-восточном направлении вдоль лесополосы, оставляя ее на территории Миллеровского района, далее по полевой дороге, пересекая балку, далее вдоль лесополосы, оставляя ее на территории Чертковского района, далее пересекая лесной массив, далее вдоль лесного массива, оставляя его на территории Миллеровского района

1	2	3	4	5
24.	009-038.047	641890,20	2269024,48	в общем юго-юго-западном направлении по полевой дороге, далее вдоль лесного массива, оставляя его на территории Колодезянского сельского поселения
25.	22.154	640074,46	2268878,33	по прямой в западно-юго-западном направлении по полевой дороге
26.	22.155	639818,68	2268377,12	в общем южном направлении, пересекая реку Калитва, далее по полевой дороге, далее по проселочной дороге, далее вдоль лесополосы, далее вдоль плотины пруда, оставляя их на территории Колодезянского сельского поселения
27.	22.156	635877,82	2267751,83	в общем юго-юго-западном направлении, огибая с восточной стороны пруд, оставляя его на территории Колодезянского сельского поселения
28.	22.157	634872,01	2267237,97	в общем восточно-юго-восточном направлении по балке Немецкий Яр, далее вдоль лесополосы, оставляя ее на территории Дегтевского сельского поселения
29.	22.158	633336,81	2270949,86	в общем юго-юго-западном направлении по полевой дороге, оставляя лесополосу на территории Колодезянского сельского поселения, далее вдоль лесополосы, оставляя ее на территории Ольхово-Рогского сельского поселения
30.	22.159	628443,75	2268314,63	в общем северо-западном направлении вдоль лесополосы, оставляя ее на территории Мальчевского сельского поселения
31.	22.160	628951,06	2267880,71	в общем западно-юго-западном направлении вдоль лесополосы, оставляя ее на территории Колодезянского сельского поселения, и далее по прямой

1	2	3	4	5
32.	22.161	627165,04	2264603,11	по прямой в юго-юго-западном направлении
33.	22.162	626969,70	2264357,10	в общем северо-западном направлении, оставляя лесополосу на территории Мальчевского сельского поселения
34.	22.163	628376,18	2263095,99	в общем западном направлении, вначале по полевой дороге, далее вдоль лесополосы, оставляя ее на территории Колодезянского сельского поселения, далее вдоль лесного массива, оставляя его на территории Мальчевского сельского поселения
35.	22.164	628404,85	2258975,99	в общем западно-северо-западном направлении вдоль лесного массива, оставляя его на территории Мальчевского сельского поселения, пересекая автодорогу с покрытием, далее вдоль лесополосы, оставляя ее на территории Колодезянского сельского поселения
36.	22.165	630484,29	2255712,48	в общем западно-северо-западном направлении вдоль лесополосы, оставляя ее на территории Колодезянского сельского поселения, далее вдоль лесного массива, оставляя его на территории Мальчевского сельского поселения
37.	22.166	630677,77	2254630,06	в общем северо-северо-западном направлении по полевой дороге вдоль лесополосы, оставляя ее на территории Мальчевского сельского поселения

1	2	3	4	5
38.	22.167	632638,04	2253748,47	в общем северо-северо-западном направлении вдоль лесополосы, оставляя ее на территории Мальчевского сельского поселения, далее по прямой в восточном направлении, далее в общем северном направлении вдоль лесополосы, оставляя ее на территории Мальчевского сельского поселения
39.	22.168	634349,94	2253929,37	в общем западно-северо-западном направлении вдоль плотины пруда, оставляя его на территории Мальчевского сельского поселения
40.	22.033	634633,56	2253090,49	
41.	009-038.024	633926,73	2249488,75	в общем восточно-северо-восточном направлении, пересекая железную дорогу, далее вдоль лесополосы, оставляя ее на территории Колодезянского сельского поселения
42.	22.031	634097,83	2250902,96	в общем северо-восточном направлении вдоль лесополосы, оставляя ее на территории Колодезянского сельского поселения, далее пересекая лесополосу, далее вдоль лесополосы, оставляя ее на территории Колодезянского сельского поселения
43.	22.032	634995,75	2252286,88	в общем восточно-юго-восточном направлении по полевой дороге вдоль лесополосы, оставляя ее на территории Туриловского сельского поселения
44.	22.033	634633,56	2253090,49	»;

15) приложение 13 изложить в редакции согласно приложению 7 к настоящему Областному закону;

16) приложение 14 изложить в следующей редакции:

«Приложение 14

к Областному закону «Об установлении границ и наделении соответствующим статусом муниципального образования

«Миллеровский район» и муниципальных
образований в его составе»

**КАТАЛОГ КООРДИНАТ ОСНОВНЫХ ПОВОРОТНЫХ ТОЧЕК
ГРАНИЦЫ МУНИЦИПАЛЬНОГО ОБРАЗОВАНИЯ
«КРИВОРОЖСКОЕ СЕЛЬСКОЕ ПОСЕЛЕНИЕ»**

№ п/п	№ точки	X (м)	Y (м)	Описание отрезка границы
1	2	3	4	5
1.	22.186	615929,05	2276016,92	в общем юго-западном направлении вдоль садов, оставляя их на территории Первомайского сельского поселения, далее вдоль пруда, оставляя его на территории Криворожского сельского поселения, далее по полевой дороге, далее по ручью, идущему по тальвегу балки Попасная
2.	22.187	610036,50	2269824,96	в общем восточно-юго-восточном направлении вдоль лесополосы, оставляя ее на территории Криворожского сельского поселения
3.	22.188	609560,73	2271090,78	в общем юго-юго-западном направлении вдоль лесополос, оставляя их на территории Первомайского сельского поселения
4.	22.189	606556,22	2269133,53	в общем юго-восточном направлении вдоль лесного массива, далее вдоль пруда, оставляя их на территории Первомайского сельского поселения
5.	22.190	605733,91	2269783,65	по прямой в юго-юго-западном направлении между лесополосой, оставляя ее на территории Первомайского сельского поселения, и автодорогой с покрытием, оставляя ее на территории Криворожского сельского поселения
6.	22.191	604831,32	2269188,45	в общем северо-западном направлении, оставляя лесной массив на территории Первомайского сельского поселения
7.	22.192	605833,48	2267930,94	в общем юго-юго-западном направлении по полевой дороге

1	2	3	4	5
8.	22.193	605318,96	2267778,58	в общем западно-северо-западном направлении по полевой дороге вдоль лесополосы, далее вдоль лесного массива, оставляя их на территории Первомайского сельского поселения
9.	22.194	605507,75	2266391,15	в общем южном направлении вдоль лесополосы, оставляя ее на территории Первомайского сельского поселения
10.	22.195	604922,52	2266327,50	в общем юго-восточном направлении вдоль автодороги с покрытием, оставляя ее на территории Первомайского сельского поселения
11.	22.196	604216,13	2267039,98	в общем южном направлении, пересекая автодорогу с покрытием, далее вдоль лесополосы, оставляя ее на территории Первомайского сельского поселения
12.	22.197	602703,82	2266951,06	в общем восточно-юго-восточном направлении по полевой дороге вдоль лесного массива, оставляя его на территории Верхнеталовского сельского поселения
13.	22.224	602395,45	2267623,77	в общем южном направлении по полевой дороге вдоль лесополосы, оставляя ее на территории Верхнеталовского сельского поселения
14.	22.225	600804,48	2267647,28	в общем восточном направлении по полевой дороге вдоль лесополосы, оставляя ее на территории Криворожского сельского поселения
15.	22.226	600780,92	2267952,14	в общем юго-юго-западном направлении по полевой дороге вдоль лесополосы, оставляя ее на территории Верхнеталовского сельского поселения

1	2	3	4	5
16.	008-042.016	599138,75	2267327,32	по прямой в восточном направлении по полевой дороге вдоль лесополосы, оставляя ее на территории Миллеровского района, пересекая балку с пересыхающей рекой Россошь
17.	008-042.017	599135,56	2272848,35	в общем южном направлении по полевой дороге вдоль лесополосы, оставляя ее на территории Тарасовского района
18.	008-042.018	596813,50	2272823,15	по прямой в восточном направлении по полевой дороге вдоль лесополосы, оставляя ее на территории Миллеровского района
19.	008-042.019	596811,61	2274936,95	в общем южном направлении по полевой дороге вдоль лесополосы, оставляя лесополосу на территории Тарасовского района
20.	008-042.020	594772,35	2274955,10	в общем восточно-юго-восточном направлении по тальвегу балки Пугачева
21.	008-042.021	594302,27	2276981,85	в общем юго-юго-западном направлении по полевой дороге
22.	008-042.022	594038,83	2276805,23	по прямой в восточно-юго-восточном направлении
23.	008-042.023	593797,88	2277520,96	по прямой в восточно-юго-восточном направлении, пересекая балку Круглая
24.	008-042.024	593248,52	2279183,71	по прямой в северо-восточном направлении по полевой дороге
25.	008-042.025	593949,40	2279876,90	по прямой в юго-восточном направлении вдоль лесополосы, оставляя ее на территории Миллеровского района, далее по прямой
26.	008-042.026	593256,28	2280577,34	в общем северо-восточном направлении, оставляя лесополосу на территории Тарасовского района

1	2	3	4	5
27.	008-042.027	595028,00	2282367,00	по прямой в юго-восточном направлении по полевой дороге вдоль лесополосы, оставляя лесополосу на территории Тарасовского района
28.	008-042.028	594311,18	2283074,15	в общем северо-восточном направлении
29.	008-042.029	595285,87	2284209,66	в общем юго-восточном направлении по полевой дороге, далее вдоль лесополосы, оставляя ее на территории Тарасовского района
30.	008-042.030	593672,55	2285922,76	в общем северо-восточном направлении по полевой дороге, оставляя лесополосу и лесной массив на территории Миллеровского района, далее вдоль лесного массива, оставляя его на территории Тарасовского района
31.	008-042.031	595706,42	2287558,64	в общем северо-западном направлении по руслу реки Калитва
32.	008-042.032	596701,35	2286683,68	в общем северо-восточном направлении по лесной дороге, идущей по территории соснового леса, пересекая автодорогу с покрытием
33.	008-042.033	600248,62	2290725,16	по прямой в северо-западном направлении по полевой дороге вдоль соснового леса, оставляя его на территории Миллеровского района
34.	008-042.034	600495,21	2290459,64	в общем северо-восточном направлении по полевой дороге, оставляя лесной массив на территории Миллеровского района
35.	008-042.035	601382,90	2291430,67	в общем юго-юго-восточном направлении по балке вдоль лесополосы, оставляя ее на территории Миллеровского района
36.	008-042.036	600016,16	2292335,55	в общем восточном направлении по тальвегу балки между лесополосами

1	2	3	4	5
37.	008-042.037	599921,61	2293699,45	в общем юго-восточном направлении по полевой дороге вдоль лесополосы, оставляя ее на территории Миллеровского района
38.	008-042.038	597489,49	2296162,77	по прямой в юго-юго-восточном направлении по полевой дороге вдоль лесополосы, оставляя ее на территории Тарасовского района
39.	008-042.039	596158,18	2296445,96	по прямой в северо-восточном направлении по полевой дороге вдоль лесного массива, оставляя его на территории Тарасовского района
40.	008-042.040	596637,68	2296985,28	в общем восточно-северо-восточном направлении, огибая лесной массив, оставляя его на территории Тарасовского района
41.	008-042.041	597038,26	2298415,47	в общем северо-северо-западном направлении
42.	008-042.042	597257,20	2298330,30	по прямой в восточном направлении, пересекая реку Ольховая
43.	008-042.043	597266,08	2299377,54	в общем восточном направлении по полевой дороге в балке Ольховая
44.	042	597441,93	2303584,35	
45.	038-042.017	611942,03	2291614,93	в общем восточно-юго-восточном направлении по тальвегу балки, далее вдоль лесополосы и садов, оставляя их на территории Кашарского района, далее пересекая русло реки Ольховая и оставляя небольшой лесной массив на территории Кашарского района, далее по тальвегу балки Топольная
46.	038-042.018	608873,65	2300596,79	в общем восточно-юго-восточном направлении по тальвегу балки Топольная
47.	038-042.019	608422,96	2302597,37	по прямой в южном направлении вдоль лесополосы, оставляя ее на территории Кашарского района
48.	038-042.020	606873,83	2302616,30	в общем восточном направлении вдоль лесополосы, оставляя ее на территории Кашарского района

1	2	3	4	5
49.	038-042.021	606884,74	2304127,94	в общем южном направлении по полевой дороге, далее вдоль лесного массива, оставляя его на территории Кашарского района, далее по полевой дороге вдоль лесополосы и лесного массива, оставляя лесополосу на территории Миллеровского района, а лесной массив – на территории Кашарского района
50.	038-042.022	600881,84	2304110,48	в общем западно-юго-западном направлении по полевой дороге
51.	038-042.023	600756,31	2303242,97	в общем юго-юго-восточном направлении
52.	038-042.024	600184,50	2303625,06	в общем южном направлении вдоль лесополосы, оставляя ее на территории Миллеровского района, далее пересекая лесополосу
53.	042	597441,93	2303584,35	
54.	22.186	615929,05	2276016,92	в общем восточно-юго-восточном направлении по руслу реки Свиурка
55.	22.214	615664,60	2276613,58	в общем юго-юго-восточном направлении по руслу реки Калитва
56.	22.215	607698,60	2278895,65	в общем восточно-северо-восточном направлении, пересекая улучшенную грунтовую дорогу, далее по полевой дороге вдоль лесного массива, оставляя его на территории Криворожского сельского поселения
57.	22.216	608479,42	2281822,47	в общем южном направлении по полевой дороге вдоль лесного массива, оставляя его на территории Криворожского сельского поселения
58.	22.217	607632,40	2281991,81	в общем восточном направлении вдоль лесополосы, идущей по тальвегу балки Осичаная, оставляя ее на территории Ольхово-Рогского сельского поселения

1	2	3	4	5
59.	22.218	607893,07	2285612,60	по прямой в южном направлении по проселочной дороге между двумя лесополосами, оставляя одну лесополосу на территории Криворожского сельского поселения, вторую лесополосу – на территории Ольхово-Рогского сельского поселения
60.	22.219	606109,81	2285630,35	в общем восточном направлении по полевой дороге вдоль лесополосы, оставляя ее на территории Ольхово-Рогского сельского поселения
61.	22.220	606114,44	2287325,10	по прямой в северном направлении вдоль лесополосы, оставляя ее на территории Ольхово-Рогского сельского поселения
62.	22.221	607345,32	2287319,68	в общем северо-восточном направлении, оставляя пруд на территории Криворожского сельского поселения
63.	22.222	607564,48	2287594,29	в общем восточно-северо-восточном направлении по полевой дороге вдоль лесополосы, оставляя ее на территории Ольхово-Рогского сельского поселения
64.	22.223	608150,70	2291617,17	в общем северном направлении по полевой дороге вдоль лесополосы, оставляя ее на территории Ольхово-Рогского сельского поселения, далее пересекая лесной массив
65.	038-042.017	611942,03	2291614,93	»;

17) приложение 15 изложить в редакции согласно приложению 8 к настоящему Областному закону;

18) приложение 16 изложить в следующей редакции:

«Приложение 16

к Областному закону «Об установлении границ и наделении соответствующим статусом муниципального образования «Миллеровский район» и муниципальных образований в его составе»

**КАТАЛОГ КООРДИНАТ ОСНОВНЫХ ПОВОРОТНЫХ ТОЧЕК
ГРАНИЦЫ МУНИЦИПАЛЬНОГО ОБРАЗОВАНИЯ
«МАЛЬЧЕВСКОЕ СЕЛЬСКОЕ ПОСЕЛЕНИЕ»**

№ П/П	№ точки	X (м)	Y (м)	Описание отрезка границы
1	2	3	4	5
1.	22.159	628443,75	2268314,63	по прямой в юго-восточном направлении вдоль лесополосы, оставляя ее на территории Ольхово-Рогского сельского поселения
2.	22.169	627600,46	2268968,21	в общем юго-юго-западном направлении вдоль автодороги с усовершенствованным покрытием, оставляя ее на территории Ольхово-Рогского сельского поселения, далее вдоль лесополосы, оставляя ее на территории Ольхово-Рогского сельского поселения
3.	22.170	626358,06	2268285,75	в общем восточном направлении, пересекая автодорогу с усовершенствованным покрытием и лесополосу
4.	22.171	626338,38	2268353,88	в общем западно-юго-западном направлении вдоль лесополосы, оставляя ее на территории Мальчевского сельского поселения, далее между автодорогой с усовершенствованным покрытием, оставляя ее на территории Мальчевского сельского поселения, и лесным массивом, оставляя его на территории Первомайского сельского поселения
5.	22.172	622924,39	2263169,43	в общем юго-юго-восточном направлении вдоль лесного массива, оставляя его на территории Первомайского сельского поселения
6.	22.173	620909,01	2264558,22	в общем западно-юго-западном направлении по проселочной дороге

1	2	3	4	5
7.	22.174	620664,47	2264186,65	в общем северо-северо-западном направлении по проселочной дороге
8.	22.175	621157,55	2264050,64	в общем юго-юго-западном направлении вдоль лесополосы, оставляя ее на территории Мальчевского сельского поселения, далее вдоль пруда, оставляя его на территории Первомайского сельского поселения, далее огибая пруд, оставляя его на территории Мальчевского сельского поселения, далее вдоль лесополосы, оставляя ее на территории Первомайского сельского поселения
9.	22.175a	617903,33	2262626,18	в общем западно-северо-западном направлении, пересекая автодорогу с усовершенствованным покрытием, далее вдоль лесополосы, оставляя ее на территории Мальчевского сельского поселения, далее пересекая железную дорогу
10.	22.176	618921,11	2260590,73	по прямой в юго-западном направлении по полевой дороге вдоль полосы отвода железной дороги, оставляя ее на территории Первомайского сельского поселения
11.	22.145	618156,15	2259774,41	в общем северо-западном направлении, оставляя лесополосу на территории Треневского сельского поселения
12.	22.146	619369,75	2258186,05	по прямой в западно-юго-западном направлении
13.	22.147	619087,64	2257626,71	в общем юго-западном направлении вдоль лесополосы, оставляя ее на территории Мальчевского сельского поселения

1	2	3	4	5
14.	22.148	618441,81	2256707,70	в общем юго-юго-западном направлении вдоль лесополосы, оставляя ее на территории Мальчевского сельского поселения
15.	22.149	617242,10	2256235,07	в общем западном направлении вдоль лесополосы, оставляя ее на территории Мальчевского сельского поселения
16.	22.150	617263,12	2255718,92	в общем юго-западном направлении по полевой дороге, далее вдоль квартала жилой застройки хутора Треневка, оставляя его на территории Треневского сельского поселения
17.	22.151	616891,43	2255287,23	в общем западно-северо-западном направлении вдоль квартала жилой застройки хутора Треневка, оставляя его на территории Треневского сельского поселения
18.	22.152	617186,35	2254623,16	в общем северном направлении, далее по руслу реки Журавка
19.	22.153	618737,60	2254805,83	в общем западно-северо-западном направлении по тальвегу балки, далее вдоль лесополосы, оставляя ее на территории Мальчевского сельского поселения
20.	22.043	619427,17	2253615,20	
21.	22.033	634633,56	2253090,49	в общем юго-юго-западном направлении по полевой дороге, далее между лесным массивом и лесополосой, оставляя лесной массив на территории Мальчевского сельского поселения, а лесополосу – на территории Туриловского сельского поселения, далее по склону балки
22.	22.034	631963,72	2251649,15	в общем южном направлении по тальвегу балки

1	2	3	4	5
23.	22.035	629021,97	2252125,06	по прямой в юго-западном направлении вдоль лесополосы, оставляя ее на территории Туриловского сельского поселения, далее в общем юго-восточном направлении вдоль полосы отвода железной дороги, оставляя ее на территории Туриловского сельского поселения
24.	22.036	627695,00	2251914,68	в общем южном направлении, пересекая железную дорогу, далее вдоль лесополосы, оставляя ее на территории Туриловского сельского поселения, далее пересекая автодорогу с покрытием
25.	22.037	626026,66	2251962,08	в общем восточном направлении вдоль лесополосы, оставляя ее на территории Мальчевского сельского поселения, далее между лесополосой и автодорогой с покрытием, оставляя лесополосу на территории Туриловского сельского поселения, а автодорогу с покрытием – на территории Мальчевского сельского поселения
26.	22.038	626185,15	2253193,02	в общем восточно-юго-восточном направлении вдоль автодороги с покрытием, оставляя ее на территории Мальчевского сельского поселения
27.	22.039	625768,37	2253909,18	в общем юго-юго-западном направлении вдоль квартала жилой застройки станицы Мальчевская, оставляя ее на территории Мальчевского сельского поселения, далее вдоль лесополосы, оставляя ее на территории Туриловского сельского поселения, далее пересекая ручей

1	2	3	4	5
28.	22.040	624187,09	2252840,75	в общем юго-юго-западном направлении вдоль квартала жилой застройки станицы Мальчевская, оставляя ее на территории Мальчевского сельского поселения, далее по полевой дороге вдоль лесополосы, оставляя ее на территории Туриловского сельского поселения
29.	22.041	623689,78	2252658,89	в общем восточно-юго-восточном направлении по полевой дороге вдоль лесополосы, оставляя ее на территории Мальчевского сельского поселения, далее вдоль квартала жилой застройки станицы Мальчевская, оставляя ее на территории Мальчевского сельского поселения
30.	22.042	623294,85	2253635,48	в общем южном направлении по полевой дороге вдоль лесополосы, оставляя ее на территории Туриловского сельского поселения
31.	22.043	619427,17	2253615,20	
32.	22.159	628443,75	2268314,63	в общем северо-западном направлении вдоль лесополосы, оставляя ее на территории Мальчевского сельского поселения
33.	22.160	628951,06	2267880,71	в общем западно-юго-западном направлении вдоль лесополосы, оставляя ее на территории Колодезянского сельского поселения, и далее по прямой
34.	22.161	627165,04	2264603,11	по прямой в юго-юго-западном направлении
35.	22.162	626969,70	2264357,10	в общем северо-западном направлении, оставляя лесополосу на территории Мальчевского сельского поселения
36.	22.163	628376,18	2263095,99	в общем западном направлении, вначале по полевой дороге, далее вдоль лесополосы, оставляя ее на

1	2	3	4	5
				территории Колодезянского сельского поселения, далее вдоль лесного массива, оставляя его на территории Мальчевского сельского поселения
37.	22.164	628404,85	2258975,99	в общем западно-северо-западном направлении вдоль лесного массива, оставляя его на территории Мальчевского сельского поселения, пересекая автодорогу с покрытием, далее вдоль лесополосы, оставляя ее на территории Колодезянского сельского поселения
38.	22.165	630484,29	2255712,48	в общем западно-северо-западном направлении вдоль лесополосы, оставляя ее на территории Колодезянского сельского поселения, далее вдоль лесного массива, оставляя его на территории Мальчевского сельского поселения
39.	22.166	630677,77	2254630,06	в общем северо-северо-западном направлении по полевой дороге вдоль лесополосы, оставляя ее на территории Мальчевского сельского поселения
40.	22.167	632638,04	2253748,47	в общем северо-северо-западном направлении вдоль лесополосы, оставляя ее на территории Мальчевского сельского поселения, далее по прямой в восточном направлении, далее в общем северном направлении вдоль лесополосы, оставляя ее на территории Мальчевского сельского поселения
41.	22.168	634349,94	2253929,37	в общем западно-северо-западном направлении вдоль плотины пруда, оставляя его на территории Мальчевского сельского поселения
42.	22.033	634633,56	2253090,49	»;

19) приложение 17 изложить в редакции согласно приложению 9 к настоящему Областному закону;

20) приложение 18 изложить в следующей редакции:

«Приложение 18

к Областному закону «Об установлении границ и наделении соответствующим статусом муниципального образования «Миллеровский район» и муниципальных образований в его составе»

**КАТАЛОГ КООРДИНАТ ОСНОВНЫХ ПОВОРОТНЫХ ТОЧЕК
ГРАНИЦЫ МУНИЦИПАЛЬНОГО ОБРАЗОВАНИЯ
«ОЛЬХОВО-РОГСКОЕ СЕЛЬСКОЕ ПОСЕЛЕНИЕ»**

№ п/п	№ точки	X (м)	Y (м)	Описание отрезка границы
1	2	3	4	5
1.	038-042.010	627308,37	2290733,70	в общем юго-юго-западном направлении по полевой дороге, далее вдоль лесополосы, оставляя ее на территории Миллеровского района
2.	038-042.011	625885,36	2290061,82	по прямой в восточно-юго-восточном направлении
3.	038-042.012	625104,38	2291260,54	в общем юго-западном направлении вдоль лесополосы, оставляя ее на территории Кашарского района, далее вдоль лесополосы, оставляя ее на территории Миллеровского района, далее по прямой
4.	038-042.014	624526,74	2290622,99	в общем южном направлении по полевой дороге вдоль лесополосы, оставляя ее на территории Миллеровского района, пересекая автодорогу с покрытием, далее вдоль лесополосы, оставляя ее на территории Миллеровского района, далее по прямой до полевой дороги, далее по полевой дороге, оставляя лесополосу вначале на территории Миллеровского района, далее – на территории Кашарского района, далее по полевой дороге вдоль лесополосы, оставляя ее на территории Миллеровского района

1	2	3	4	5
5.	038-042.015	612760,00	2290637,83	по прямой в восточном направлении вдоль лесополосы, оставляя ее на территории Кашарского района
6.	038-042.016	612761,70	2291615,10	по прямой в южном направлении
7.	038-042.017	611942,03	2291614,93	
8.	22.186	615929,05	2276016,92	в общем восточно-юго-восточном направлении по руслу реки Сви- нурка
9.	22.214	615664,60	2276613,58	в общем юго-юго-восточном направлении по руслу реки Ка- литва
10.	22.215	607698,60	2278895,65	в общем восточно-северо-восточ- ном направлении, пересекая улучшенную грунтовую дорогу, далее по полевой дороге вдоль лесного массива, оставляя его на территории Криворожского сель- ского поселения
11.	22.216	608479,42	2281822,47	в общем южном направлении по полевой дороге вдоль лесного массива, оставляя его на террито- рии Криворожского сельского поселения
12.	22.217	607632,40	2281991,81	в общем восточном направлении вдоль лесополосы, идущей по тальвегу балки Осичаная, остав- ляя ее на территории Ольхово- Рогского сельского поселения
13.	22.218	607893,07	2285612,60	по прямой в южном направлении по проселочной дороге между двумя лесополосами, оставляя одну лесополосу на территории Криворожского сельского посе- ления, вторую лесополосу – на территории Ольхово-Рогского сельского поселения
14.	22.219	606109,81	2285630,35	в общем восточном направлении по полевой дороге вдоль лесопо- лосы, оставляя ее на территории Ольхово-Рогского сельского по- селения

1	2	3	4	5
15.	22.220	606114,44	2287325,10	по прямой в северном направлении вдоль лесополосы, оставляя ее на территории Ольхово-Рогского сельского поселения
16.	22.221	607345,32	2287319,68	в общем северо-восточном направлении, оставляя пруд на территории Криворожского сельского поселения
17.	22.222	607564,48	2287594,29	в общем восточно-северо-восточном направлении по полевой дороге вдоль лесополосы, оставляя ее на территории Ольхово-Рогского сельского поселения
18.	22.223	608150,70	2291617,17	в общем северном направлении по полевой дороге вдоль лесополосы, оставляя ее на территории Ольхово-Рогского сельского поселения, далее пересекая лесной массив
19.	038-042.017	611942,03	2291614,93	
20.	22.158	633336,81	2270949,86	в общем юго-юго-западном направлении по полевой дороге, оставляя лесополосу на территории Колодезянского сельского поселения, далее вдоль лесополосы, оставляя ее на территории Ольхово-Рогского сельского поселения
21.	22.159	628443,75	2268314,63	по прямой в юго-восточном направлении вдоль лесополосы, оставляя ее на территории Ольхово-Рогского сельского поселения
22.	22.169	627600,46	2268968,21	в общем юго-юго-западном направлении вдоль автодороги с усовершенствованным покрытием, оставляя ее на территории Ольхово-Рогского сельского поселения, далее вдоль лесополосы, оставляя ее на территории Ольхово-Рогского сельского поселения

1	2	3	4	5
23.	22.170	626358,06	2268285,75	в общем восточном направлении, пересекая автодорогу с усовершенствованным покрытием и лесополосу
24.	22.171	626338,38	2268353,88	по прямой в юго-юго-восточном направлении вдоль лесополосы, оставляя ее на территории Первомайского сельского поселения
25.	22.177	625744,80	2268688,43	в общем восточно-юго-восточном направлении вдоль лесного массива, оставляя его на территории Первомайского сельского поселения
26.	22.178	625086,90	2270633,09	в общем северном направлении по полевой дороге
27.	22.179	625895,29	2270621,30	в общем восточном направлении по полевой дороге вдоль лесополосы, оставляя ее на территории Ольхово-Рогского сельского поселения
28.	22.180	625896,64	2272614,60	в общем восточно-юго-восточном направлении вдоль лесополосы, оставляя ее на территории Первомайского сельского поселения, далее вдоль лесного массива, оставляя его на территории Первомайского сельского поселения
29.	22.181	625162,29	2274403,98	в общем южном направлении по полевой дороге вдоль лесополосы, оставляя ее на территории Ольхово-Рогского сельского поселения, далее вдоль лесного массива, оставляя его на территории Первомайского сельского поселения, далее по прямой
30.	22.182	622580,40	2274741,50	в общем юго-юго-западном направлении, огибая лесной массив, оставляя его на территории Первомайского сельского поселения
31.	22.183	621252,41	2273897,39	по прямой в западно-юго-западном направлении, пересекая лесной массив в балке Морозовская

1	2	3	4	5
32.	22.184	621057,12	2273189,87	в общем юго-юго-западном направлении по полевой дороге вдоль лесного массива, оставляя его на территории Ольхово-Рогского сельского поселения
33.	22.185	620045,50	2272959,53	в общем юго-восточном направлении вдоль лесного массива, оставляя его на территории Ольхово-Рогского сельского поселения, пересекая автодорогу с покрытием, далее вдоль лесополосы и лесного массива, оставляя их на территории Ольхово-Рогского сельского поселения, далее вдоль лесополосы, оставляя ее на территории Ольхово-Рогского сельского поселения, далее по прямой в западно-юго-западном направлении, далее в общем юго-восточном направлении по склону балки
34.	22.186	615929,05	2276016,92	
35.	22.158	633336,81	2270949,86	по прямой в восточно-юго-восточном направлении по полевой дороге вдоль лесополосы, оставляя ее на территории Дегтевского сельского поселения, пересекая автодорогу с усовершенствованным покрытием
36.	22.205	632419,05	2272764,80	в общем северо-восточном направлении по полевой дороге
37.	22.206	633512,70	2273525,10	в общем восточно-юго-восточном направлении по полевой дороге вдоль лесополосы, оставляя ее на территории Дегтевского сельского поселения
38.	22.207	632204,99	2275912,56	по прямой в северо-восточном направлении
39.	22.208	632542,07	2276220,62	в общем юго-восточном направлении вдоль лесного массива, оставляя его на территории Дегтевского сельского поселения, далее пересекая лесной массив

1	2	3	4	5
40.	22.209	631797,75	2277216,89	в общем северо-восточном направлении по руслу реки Калитва
41.	22.210	632740,80	2278460,56	по прямой в восточно-северо-восточном направлении, далее в общем восточном направлении по полевой дороге вдоль лесного массива, оставляя его на территории Ольхово-Рогского сельского поселения
42.	22.211	632907,29	2279776,06	в общем восточно-юго-восточном направлении по полевой дороге вдоль лесополосы, оставляя ее на территории Дегтевского сельского поселения
43.	22.212	630009,08	2283979,96	в общем восточном направлении по полевой дороге, далее вдоль лесополосы, оставляя ее на территории Ольхово-Рогского сельского поселения
44.	22.213	630059,23	2287054,58	в общем юго-восточном направлении, далее вдоль лесополосы в балке Лозовая, оставляя ее на территории Ольхово-Рогского сельского поселения
45.	038-042.010	627308,37	2290733,70	»;

21) приложение 19 изложить в редакции согласно приложению 10 к настоящему Областному закону;

22) приложение 20 изложить в следующей редакции:

«Приложение 20

к Областному закону «Об установлении границ и наделении соответствующим статусом муниципального образования «Миллеровский район» и муниципальных образований в его составе»

**КАТАЛОГ КООРДИНАТ ОСНОВНЫХ ПОВОРОТНЫХ ТОЧЕК
ГРАНИЦЫ МУНИЦИПАЛЬНОГО ОБРАЗОВАНИЯ
«ПЕРВОМАЙСКОЕ СЕЛЬСКОЕ ПОСЕЛЕНИЕ»**

№ п/п	№ точки	X (м)	Y (м)	Описание отрезка границы
1	2	3	4	5

1	2	3	4	5
1.	22.171	626338,38	2268353,88	по прямой в юго-юго-восточном направлении вдоль лесополосы, оставляя ее на территории Первомайского сельского поселения
2.	22.177	625744,80	2268688,43	в общем восточно-юго-восточном направлении вдоль лесного массива, оставляя его на территории Первомайского сельского поселения
3.	22.178	625086,90	2270633,09	в общем северном направлении по полевой дороге
4.	22.179	625895,29	2270621,30	в общем восточном направлении по полевой дороге вдоль лесополосы, оставляя ее на территории Ольхово-Рогского сельского поселения
5.	22.180	625896,64	2272614,60	в общем восточно-юго-восточном направлении вдоль лесополосы, оставляя ее на территории Первомайского сельского поселения, далее вдоль лесного массива, оставляя его на территории Первомайского сельского поселения
6.	22.181	625162,29	2274403,98	в общем южном направлении по полевой дороге вдоль лесополосы, оставляя ее на территории Ольхово-Рогского сельского поселения, далее вдоль лесного массива, оставляя его на территории Первомайского сельского поселения, далее по прямой
7.	22.182	622580,40	2274741,50	в общем юго-юго-западном направлении, огибая лесной массив, оставляя его на территории Первомайского сельского поселения
8.	22.183	621252,41	2273897,39	по прямой в западно-юго-западном направлении, пересекая лесной массив в балке Морозовская
9.	22.184	621057,12	2273189,87	в общем юго-юго-западном направлении по полевой дороге вдоль лесного массива, оставляя его на территории Ольхово-Рогского сельского поселения

1	2	3	4	5
10.	22.185	620045,50	2272959,53	в общем юго-восточном направлении вдоль лесного массива, оставляя его на территории Ольхово-Рогского сельского поселения, пересекая автодорогу с покрытием, далее вдоль лесополосы и лесного массива, оставляя их на территории Ольхово-Рогского сельского поселения, далее вдоль лесополосы, оставляя ее на территории Ольхово-Рогского сельского поселения, далее по прямой в западно-юго-западном направлении, далее в общем юго-восточном направлении по склону балки
11.	22.186	615929,05	2276016,92	в общем юго-западном направлении вдоль садов, оставляя их на территории Первомайского сельского поселения, далее вдоль пруда, оставляя его на территории Криворожского сельского поселения, далее по полевой дороге, далее по ручью, идущему по тальвегу балки Попасная
12.	22.187	610036,50	2269824,96	в общем восточно-юго-восточном направлении вдоль лесополосы, оставляя ее на территории Криворожского сельского поселения
13.	22.188	609560,73	2271090,78	в общем юго-юго-западном направлении вдоль лесополос, оставляя их на территории Первомайского сельского поселения
14.	22.189	606556,22	2269133,53	в общем юго-восточном направлении вдоль лесного массива, далее вдоль пруда, оставляя их на территории Первомайского сельского поселения
15.	22.190	605733,91	2269783,65	по прямой в юго-юго-западном направлении между лесополосой, оставляя ее на территории Первомайского сельского поселения, и автодорогой с покрытием, оставляя ее на территории Криворожского сельского поселения

1	2	3	4	5
16.	22.191	604831,32	2269188,45	в общем северо-западном направлении, оставляя лесной массив на территории Первомайского сельского поселения
17.	22.192	605833,48	2267930,94	в общем юго-юго-западном направлении по полевой дороге
18.	22.193	605318,96	2267778,58	в общем западно-северо-западном направлении по полевой дороге вдоль лесополосы, далее вдоль лесного массива, оставляя их на территории Первомайского сельского поселения
19.	22.194	605507,75	2266391,15	в общем южном направлении вдоль лесополосы, оставляя ее на территории Первомайского сельского поселения
20.	22.195	604922,52	2266327,50	в общем юго-восточном направлении вдоль автодороги с покрытием, оставляя ее на территории Первомайского сельского поселения
21.	22.196	604216,13	2267039,98	в общем южном направлении, пересекая автодорогу с покрытием, далее вдоль лесополосы, оставляя ее на территории Первомайского сельского поселения
22.	22.197	602703,82	2266951,06	в общем западном направлении по полевой дороге вдоль лесного массива, оставляя его на территории Верхнеталовского сельского поселения, далее вдоль лесополосы, оставляя ее на территории Первомайского сельского поселения, далее вдоль лесополосы, оставляя ее на территории Верхнеталовского сельского поселения
23.	22.198	602854,91	2264495,90	в общем северном направлении
24.	22.199	603353,65	2264475,73	в общем западном направлении вдоль лесного массива, оставляя его на территории Первомайского сельского поселения, далее по прямой

1	2	3	4	5
25.	22.200	603360,05	2262853,97	в общем западно-юго-западном направлении вдоль лесополосы, оставляя ее на территории Первомайского сельского поселения
26.	22.201	602892,09	2260902,75	в общем северном направлении вдоль лесополосы, оставляя ее на территории Верхнеталовского сельского поселения
27.	22.202	604405,50	2260907,76	в общем западном направлении
28.	22.203	604516,69	2260182,86	в общем северо-северо-восточном направлении вдоль автодороги с покрытием, оставляя ее на территории Верхнеталовского сельского поселения, далее пересекая автодорогу с покрытием, далее вдоль лесополосы, оставляя ее на территории Верхнеталовского сельского поселения
29.	22.112	606416,65	2260655,44	
30.	22.097	615615,09	2257649,90	в общем юго-восточном направлении, пересекая железную дорогу, далее по улице, идущей через садовые участки, далее по полевой дороге
31.	22.098	614897,35	2258328,07	в общем юго-западном направлении по проселочной дороге, далее вдоль плотины пруда, оставляя ее на территории Первомайского сельского поселения
32.	22.099	613803,18	2257382,44	по прямой в западном направлении до пересыхающего ручья
33.	22.100	613817,46	2257235,02	в общем юго-западном направлении по пересыхающему ручью
34.	22.101	613101,29	2256560,50	в общем восточно-юго-восточном направлении вдоль лесного массива, оставляя его на территории Миллеровского городского поселения, пересекая автодорогу с покрытием, далее по тальвегу балки
35.	22.102	612571,23	2259009,60	в общем южном направлении по полевой дороге

1	2	3	4	5
36.	22.103	612282,32	2259044,35	в общем восточно-северо-восточном направлении
37.	22.104	612413,96	2259747,43	в общем северном направлении вдоль лесополосы, оставляя ее на территории Первомайского сельского поселения
38.	22.105	612659,97	2259736,30	по прямой в восточном направлении вдоль лесополосы, оставляя ее на территории Первомайского сельского поселения
39.	22.106	612662,79	2261029,27	в общем южном направлении по полевой дороге, пересекая автодорогу с покрытием, далее вдоль садовых участков и вдоль карьера, оставляя их на территории Миллеровского городского поселения, далее пересекая железную дорогу
40.	22.107	610884,43	2260981,28	в общем западно-юго-западном направлении вдоль железной дороги, оставляя ее на территории Миллеровского городского поселения
41.	22.108	610288,86	2259473,32	в общем южном направлении по полевой дороге, идущей вдоль садов, оставляя их на территории Первомайского сельского поселения, далее вдоль железной дороги, оставляя ее на территории Миллеровского городского поселения
42.	22.109	608223,55	2259652,25	в общем восточно-юго-восточном направлении вдоль автодороги с покрытием, оставляя ее на территории Миллеровского городского поселения
43.	22.110	607952,72	2260044,14	в общем восточном направлении вдоль лесополосы, идущей вдоль автодороги с покрытием, оставляя их на территории Миллеровского городского поселения

1	2	3	4	5
44.	22.111	607981,40	2260618,97	в общем южном направлении по полевой дороге, пересекая автодорогу с покрытием, далее между лесным массивом, оставляя его на территории Миллеровского городского поселения, и садовыми участками, оставляя их на территории Первомайского сельского поселения, далее пересекая лесной массив, далее по полевой дороге вдоль лесного массива, оставляя его на территории Миллеровского городского поселения
45.	22.112	606416,65	2260655,44	
46.	22.097	615615,09	2257649,90	в общем северо-восточном направлении по полевой дороге вдоль полосы отвода железной дороги, оставляя ее на территории Первомайского сельского поселения
47.	22.145	618156,15	2259774,41	
48.	22.171	626338,38	2268353,88	в общем западно-юго-западном направлении вдоль лесополосы, оставляя ее на территории Мальчевского сельского поселения, далее между автодорогой с усовершенствованным покрытием, оставляя ее на территории Мальчевского сельского поселения, и лесным массивом, оставляя его на территории Первомайского сельского поселения
49.	22.172	622924,39	2263169,43	в общем юго-юго-восточном направлении вдоль лесного массива, оставляя его на территории Первомайского сельского поселения
50.	22.173	620909,01	2264558,22	в общем западно-юго-западном направлении по проселочной дороге
51.	22.174	620664,47	2264186,65	в общем северо-северо-западном направлении по проселочной дороге

1	2	3	4	5
52.	22.175	621157,55	2264050,64	в общем юго-юго-западном направлении вдоль лесополосы, оставляя ее на территории Мальчевского сельского поселения, далее вдоль пруда, оставляя его на территории Первомайского сельского поселения, далее огибая пруд, оставляя его на территории Мальчевского сельского поселения, далее вдоль лесополосы, оставляя ее на территории Первомайского сельского поселения
53.	22.175a	617903,33	2262626,18	в общем западно-северо-западном направлении, пересекая автодорогу с усовершенствованным покрытием, далее вдоль лесополосы, оставляя ее на территории Мальчевского сельского поселения, далее пересекая железную дорогу
54.	22.176	618921,11	2260590,73	по прямой в юго-западном направлении по полевой дороге вдоль полосы отвода железной дороги, оставляя ее на территории Первомайского сельского поселения
55.	22.145	618156,15	2259774,41	»;

23) приложение 21 изложить в редакции согласно приложению 11 к настоящему Областному закону;

24) приложение 22 изложить в следующей редакции:

«Приложение 22

к Областному закону «Об установлении границ и наделении соответствующим статусом муниципального образования «Миллеровский район» и муниципальных образований в его составе»

**КАТАЛОГ КООРДИНАТ ОСНОВНЫХ ПОВОРОТНЫХ ТОЧЕК
ГРАНИЦЫ МУНИЦИПАЛЬНОГО ОБРАЗОВАНИЯ
«СУЛИНСКОЕ СЕЛЬСКОЕ ПОСЕЛЕНИЕ»**

№ п/п	№ точки	X (м)	Y (м)	Описание отрезка границы
1	2	3	4	5
1.	22.025	619529,82	2232040,40	по прямой в южном направлении по полевой дороге вдоль лесополосы, оставляя ее на территории Волошинского сельского поселения
2.	22.026	615530,03	2232036,34	по прямой в западном направлении по полевой дороге вдоль лесополосы, оставляя ее на территории Волошинского сельского поселения
3.	22.027	615533,73	2229621,48	в общем южном направлении по полевой дороге вдоль лесополосы и далее вдоль лесного массива, оставляя их на территории Волошинского сельского поселения
4.	22.028	611411,39	2229673,02	в общем юго-восточном направлении вдоль лесополосы, оставляя ее на территории Сулинского сельского поселения, далее вдоль лесного массива, оставляя его на территории Волошинского сельского поселения
5.	22.029	610607,24	2230641,10	в общем юго-юго-западном направлении
6.	22.030	расположена на государственной границе между Россией и Украиной		в общем юго-юго-восточном направлении по государственной границе между Россией и Украиной
7.	008	расположена на государственной границе между Россией и Украиной		в общем юго-восточном направлении вдоль полосы отвода железной дороги, оставляя ее на территории Тарасовского района, далее по прямой
8.	008-042.001	600035,70	2236276,23	в общем восточно-северо-восточном направлении по проселочной дороге вдоль полосы отвода железной дороги, оставляя ее на территории Тарасовского района

1	2	3	4	5
9.	008-042.002	600888,91	2237777,99	в общем восточно-северо-восточном направлении по проселочной дороге вдоль полосы отвода железной дороги, оставляя ее на территории Тарасовского района
10.	008-042.003	601158,90	2238708,07	по прямой в юго-юго-восточном направлении, пересекая полосу отвода железной дороги
11.	008-042.004	601029,51	2238753,15	в общем восточно-северо-восточном направлении по проселочной дороге вдоль полосы отвода железной дороги, оставляя ее на территории Миллеровского района
12.	008-042.044	602635,05	2244639,31	в общем восточно-юго-восточном направлении вдоль полосы отвода железной дороги, оставляя ее на территории Миллеровского района
13.	008-042.045	602153,01	2248490,55	в общем северо-восточном направлении вдоль полосы отвода железной дороги, оставляя ее на территории Миллеровского района
14.	008-042.005	602689,00	2249020,11	
15.	22.121	605641,94	2252696,77	в общем юго-западном направлении вдоль полосы отвода железной дороги, оставляя ее на территории Сулинского сельского поселения
16.	008-042.005	602689,00	2249020,11	
17.	22.121	605641,94	2252696,77	в общем западно-северо-западном направлении, пересекая железную дорогу, далее вдоль садов, оставляя их на территории Сулинского сельского поселения
18.	22.123	606270,07	2251793,86	в общем северо-северо-восточном направлении, пересекая автодорогу с покрытием

1	2	3	4	5
19.	22.124	607173,24	2252224,51	в общем западном направлении вдоль лесополосы, оставляя ее на территории Сулинского сельского поселения
20.	22.135	607080,81	2251408,77	по прямой в южном направлении
21.	22.136	607061,81	2251410,14	в общем западном направлении вдоль автодороги с покрытием, оставляя ее на территории Сулинского сельского поселения
22.	22.137	607008,63	2251069,32	по прямой в северном направлении вдоль грунтовой дороги, оставляя ее на территории Сулинского сельского поселения
23.	22.138	607042,19	2251066,34	по прямой в западном направлении
24.	22.139	607021,34	2250896,05	по прямой в северном направлении вдоль садовых участков, оставляя их на территории Сулинского сельского поселения
25.	22.140	607506,17	2250833,66	по прямой в восточно-северо-восточном направлении
26.	22.141	607519,39	2250893,88	по прямой в северном направлении
27.	22.142	607671,19	2250890,94	по прямой в восточно-северо-восточном направлении
28.	22.125	607835,14	2251249,21	по прямой в северо-западном направлении
29.	22.126	607854,76	2251230,62	по прямой в восточно-северо-восточном направлении вдоль лесополосы, оставляя ее на территории Миллеровского городского поселения
30.	22.127	608234,56	2252120,81	по прямой в юго-юго-восточном направлении, пересекая лесополосу
31.	22.128	607779,24	2252298,73	в общем восточно-северо-восточном направлении
32.	22.129	608783,86	2254439,23	в общем северо-северо-западном направлении по полевой дороге, пересекая лесополосу

1	2	3	4	5
33.	22.130	609174,39	2254276,94	в общем восточно-северо-восточном направлении вдоль лесополосы, оставляя ее на территории Миллеровского городского поселения
34.	22.131	609370,02	2254714,44	в общем северном направлении по полевой дороге вдоль лесополосы, оставляя ее на территории Сулинского сельского поселения
35.	22.132	609658,05	2254708,61	в общем западно-юго-западном направлении вдоль лесополосы, оставляя ее на территории Миллеровского городского поселения
36.	22.133	609486,10	2253996,95	в общем северном направлении вдоль лесного массива, оставляя его на территории Миллеровского городского поселения
37.	22.134	610201,15	2253989,91	в общем западно-северо-западном направлении вдоль железной дороги, оставляя ее на территории Миллеровского городского поселения
38.	22.088	610370,18	2253171,04	
39.	22.062	620531,42	2238330,80	в общем юго-западном направлении вдоль лесополосы, оставляя ее на территории Сулинского сельского поселения, далее вдоль лесополосы, оставляя ее на территории Трениевского сельского поселения
40.	22.068	619850,04	2237800,55	по прямой в восточном направлении по полевой дороге вдоль лесополосы, оставляя ее на территории Трениевского сельского поселения
41.	22.069	619839,76	2237972,67	по прямой в юго-юго-западном направлении по полевой дороге вдоль лесополосы, оставляя ее на территории Сулинского сельского поселения

1	2	3	4	5
42.	22.070	619003,70	2237554,34	по прямой в восточном направлении по проселочной дороге вдоль лесополосы, оставляя ее на территории Трениевского сельского поселения
43.	22.071	618943,48	2238026,92	в общем юго-юго-западном направлении по полевой дороге вдоль лесополосы, оставляя ее на территории Сулинского сельского поселения, далее пересекая лесополосу, далее вдоль лесополосы, оставляя ее на территории Сулинского сельского поселения
44.	22.072	617434,75	2237208,28	по прямой в юго-восточном направлении
45.	22.073	617086,75	2237485,51	в общем юго-юго-западном направлении по полевой дороге вдоль лесополосы, оставляя ее на территории Сулинского сельского поселения, далее огибая пруд, оставляя его на территории Сулинского сельского поселения, далее вдоль лесополосы, оставляя ее на территории Сулинского сельского поселения, далее вдоль лесополосы, оставляя ее на территории Трениевского сельского поселения
46.	22.074	613381,37	2235603,68	в общем восточно-юго-восточном направлении вдоль лесополос, оставляя их на территории Сулинского сельского поселения
47.	22.075	612682,82	2237120,37	в общем северо-северо-восточном направлении вдоль лесополосы, оставляя ее на территории Трениевского сельского поселения
48.	22.076	613768,01	2237668,82	в общем восточно-юго-восточном направлении вдоль лесополосы, оставляя ее на территории Сулинского сельского поселения

1	2	3	4	5
49.	22.077	613403,32	2238263,39	в общем юго-юго-восточном направлении вдоль лесного массива, оставляя его на территории Сулинского сельского поселения
50.	22.078	612615,59	2238376,79	в общем северо-восточном направлении, оставляя лесополосу на территории Треневского сельского поселения
51.	22.079	613503,16	2239082,28	в общем северо-восточном направлении
52.	22.080	614131,13	2239835,78	в общем восточно-юго-восточном направлении вдоль линии электропередачи и лесополосы, оставляя их на территории Сулинского сельского поселения
53.	22.081	613925,83	2240325,39	в общем восточно-северо-восточном направлении вдоль линии электропередачи и лесополосы, оставляя их на территории Сулинского сельского поселения
54.	22.082	614054,45	2241181,42	в общем восточно-юго-восточном направлении по проселочной дороге вдоль лесополос, оставляя первую на территории Треневского сельского поселения, вторую – на территории Сулинского сельского поселения, далее огибая лесной массив, оставляя его на территории Сулинского сельского поселения
55.	22.083	612224,50	2245225,49	в общем восточно-юго-восточном направлении по проселочной дороге
56.	22.084	611983,80	2246542,58	в общем южном направлении, далее по руслу реки Полная

1	2	3	4	5
57.	22.085	610980,52	2246525,84	в общем восточно-юго-восточном направлении вдоль квартала жилой застройки хутора Журавка, оставляя его на территории Сулинского сельского поселения, далее по руслу реки Журавка, далее вдоль квартала жилой застройки поселка Долотинка, оставляя его на территории Треневского сельского поселения
58.	22.086	610427,55	2249230,18	в общем восточном направлении вдоль железной дороги, оставляя ее на территории Треневского сельского поселения
59.	22.088	610370,18	2253171,04	
60.	22.062	620531,42	2238330,80	в общем западном направлении по полевой дороге, оставляя лесной массив на территории Туриловского сельского поселения
61.	22.063	620485,89	2237519,12	в общем юго-западном направлении
62.	22.064	619510,37	2236529,50	по прямой в северо-западном направлении, далее в общем западно-северо-западном направлении вдоль лесополосы, оставляя ее на территории Туриловского сельского поселения
63.	22.065	619907,22	2235851,46	в общем западно-юго-западном направлении вдоль лесополосы, оставляя ее на территории Туриловского сельского поселения
64.	22.066	619234,87	2233433,45	в общем северо-западном направлении по полевой дороге
65.	22.067	619543,72	2233138,63	в общем западном направлении по полевой дороге вдоль лесополосы, оставляя ее на территории Туриловского сельского поселения
66.	22.025	619529,82	2232040,40	

»;

25) приложение 23 изложить в редакции согласно приложению 12 к настоящему Областному закону;

26) приложение 24 изложить в следующей редакции:

«Приложение 24

к Областному закону «Об установлении границ и наделении соответствующим статусом муниципального образования «Миллеровский район» и муниципальных образований в его составе»

**КАТАЛОГ КООРДИНАТ ОСНОВНЫХ ПОВОРОТНЫХ ТОЧЕК
ГРАНИЦЫ МУНИЦИПАЛЬНОГО ОБРАЗОВАНИЯ
«ТИТОВСКОЕ СЕЛЬСКОЕ ПОСЕЛЕНИЕ»**

№ п/п	№ точки	X (м)	Y (м)	Описание отрезка границы
1	2	3	4	5
1.	22.001	расположена на государственной границе между Россией и Украиной		в общем юго-юго-восточном направлении вдоль лесного массива, оставляя его на территории Титовского сельского поселения
2.	22.002	623635,00	2215547,90	в общем восточно-юго-восточном направлении
3.	22.003	623498,50	2217009,63	в общем южном направлении по руслу реки Камышная
4.	22.004	620695,54	2217048,04	в общем западно-юго-западном направлении
5.	22.005	620333,66	2216016,33	в общем южном направлении, огибая лесной массив, оставляя его на территории Титовского сельского поселения
6.	22.006	619360,35	2215946,90	по прямой в юго-юго-восточном направлении, пересекая лесной массив, овраг и автодорогу с покрытием
7.	22.007	618723,20	2216061,14	в общем юго-восточном направлении, огибая лесной массив, оставляя его на территории Титовского сельского поселения
8.	22.008	617920,83	2216960,13	в общем восточном направлении
9.	22.009	617820,60	2218079,52	в общем юго-юго-восточном направлении по руслу реки Камышная

1	2	3	4	5
10.	22.010	614387,28	2218658,93	в общем западно-юго-западном направлении, пересекая лесной массив, далее по полевой дороге
11.	22.011	613592,28	2217289,83	в общем юго-юго-восточном направлении по полевой дороге вдоль лесополосы, оставляя ее на территории Титовского сельского поселения
12.	22.012	612896,39	2217669,80	в общем западно-юго-западном направлении по тальвегу балки, далее по склону балки
13.	22.016	612274,71	2216081,14	в общем северо-западном направлении вдоль лесополосы, оставляя ее на территории Волошинского сельского поселения
14.	22.017	613193,62	2215333,57	в общем юго-западном направлении
15.	22.018	612533,13	2214643,78	в общем западно-юго-западном направлении
16.	22.019	611824,02	2213622,23	по прямой в северо-северо-западном направлении вдоль автодороги с покрытием, оставляя ее на территории Волошинского сельского поселения
17.	22.020	612243,08	2213422,51	по прямой в западно-юго-западном направлении, пересекая автодорогу с покрытием
18.	22.021	расположена на государственной границе между Россией и Украиной		в общем северо-северо-восточном направлении по государственной границе между Россией и Украиной
19.	22.001	расположена на государственной границе между Россией и Украиной		

27) приложение 25 изложить в редакции согласно приложению 13 к настоящему Областному закону;

28) приложение 26 изложить в следующей редакции:

«Приложение 26

к Областному закону «Об установлении границ и наделении соответствующим статусом муниципального образования

«Миллеровский район» и муниципальных образований в его составе»

**КАТАЛОГ КООРДИНАТ ОСНОВНЫХ ПОВОРОТНЫХ ТОЧЕК
ГРАНИЦЫ МУНИЦИПАЛЬНОГО ОБРАЗОВАНИЯ
«ТРЕНЕВСКОЕ СЕЛЬСКОЕ ПОСЕЛЕНИЕ»**

№ п/п	№ точки	X (м)	Y (м)	Описание отрезка границы
1	2	3	4	5
1.	22.043	619427,17	2253615,20	по прямой в западно-северо-западном направлении по полевой дороге
2.	22.044	619941,78	2252867,62	в общем западно-юго-западном направлении вдоль лесополосы, оставляя ее на территории Туриловского сельского поселения
3.	22.045	619809,24	2251622,26	в общем южном направлении по полевой дороге вдоль лесополосы, оставляя ее на территории Туриловского сельского поселения, далее по прямой
4.	22.046	616976,41	2251605,64	в общем западно-юго-западном направлении по полевой дороге в балке Берестовая
5.	22.047	616266,26	2250162,22	в общем западно-юго-западном направлении по тальвегу балки
6.	22.048	615788,86	2248621,22	в общем северном направлении по полевой дороге вдоль лесополосы, оставляя ее на территории Треневского сельского поселения
7.	22.049	618775,40	2248611,72	в общем западно-северо-западном направлении вдоль линии электропередачи и лесополосы, оставляя лесополосу на территории Треневского сельского поселения
8.	22.050	619022,40	2247665,62	в общем западно-северо-западном направлении по полевой дороге

1	2	3	4	5
9.	22.051	619142,60	2246607,37	по прямой в северном направлении, пересекая автодорогу с покрытием, и далее по полевой дороге вдоль лесополосы, оставляя ее на территории Трениевского сельского поселения
10.	22.052	622366,80	2246622,54	в общем юго-западном направлении по полевой дороге
11.	22.053	621940,60	2246171,98	в общем западном направлении по полевой дороге
12.	22.054	621959,72	2244113,75	в общем западно-юго-западном направлении вдоль квартала жилой застройки хутора Александровский, оставляя его на территории Трениевского сельского поселения
13.	22.055	621925,41	2243866,20	в общем северо-северо-западном направлении вдоль квартала жилой застройки хутора Александровский, оставляя его на территории Трениевского сельского поселения, далее по прямой
14.	22.056	622261,60	2243690,56	по прямой в северо-северо-западном направлении
15.	22.057	622490,34	2243635,93	в общем западном направлении вдоль лесополосы, оставляя ее на территории Туриловского сельского поселения, далее по прямой в юго-юго-западном направлении, далее в общем западно-северо-западном направлении
16.	22.058	622402,68	2242078,88	в общем северо-западном направлении
17.	22.059	622692,51	2241808,82	по прямой в западном направлении, далее вдоль лесополосы, оставляя ее на территории Туриловского сельского поселения
18.	22.060	622681,24	2241014,97	в общем южном направлении по полевой дороге, далее по прямой, пересекая лесополосу
19.	22.061	620437,45	2240964,98	в общем западном направлении по полевой дороге вдоль лесополосы, оставляя ее на территории Трениевского сельского поселения

1	2	3	4	5
20.	22.062	620531,42	2238330,80	в общем юго-западном направлении вдоль лесополосы, оставляя ее на территории Сулинского сельского поселения, далее вдоль лесополосы, оставляя ее на территории Трениевского сельского поселения
21.	22.068	619850,04	2237800,55	по прямой в восточном направлении по полевой дороге вдоль лесополосы, оставляя ее на территории Трениевского сельского поселения
22.	22.069	619839,76	2237972,67	по прямой в юго-юго-западном направлении по полевой дороге вдоль лесополосы, оставляя ее на территории Сулинского сельского поселения
23.	22.070	619003,70	2237554,34	по прямой в восточном направлении по проселочной дороге вдоль лесополосы, оставляя ее на территории Трениевского сельского поселения
24.	22.071	618943,48	2238026,92	в общем юго-юго-западном направлении по полевой дороге вдоль лесополосы, оставляя ее на территории Сулинского сельского поселения, далее пересекая лесополосу, далее вдоль лесополосы, оставляя ее на территории Сулинского сельского поселения
25.	22.072	617434,75	2237208,28	по прямой в юго-восточном направлении
26.	22.073	617086,75	2237485,51	в общем юго-юго-западном направлении по полевой дороге вдоль лесополосы, оставляя ее на территории Сулинского сельского поселения, далее огибая пруд, оставляя его на территории Сулинского сельского поселения, далее вдоль лесополосы, оставляя ее на территории Сулинского сельского поселения, далее вдоль лесополосы, оставляя ее на территории Трениевского сельского поселения

1	2	3	4	5
27.	22.074	613381,37	2235603,68	в общем восточно-юго-восточном направлении вдоль лесополос, оставляя их на территории Сулинского сельского поселения
28.	22.075	612682,82	2237120,37	в общем северо-северо-восточном направлении вдоль лесополосы, оставляя ее на территории Трениевского сельского поселения
29.	22.076	613768,01	2237668,82	в общем восточно-юго-восточном направлении вдоль лесополосы, оставляя ее на территории Сулинского сельского поселения
30.	22.077	613403,32	2238263,39	в общем юго-юго-восточном направлении, вдоль лесного массива, оставляя его на территории Сулинского сельского поселения
31.	22.078	612615,59	2238376,79	в общем северо-восточном направлении, оставляя лесополосу на территории Трениевского сельского поселения
32.	22.079	613503,16	2239082,28	в общем северо-восточном направлении
33.	22.080	614131,13	2239835,78	в общем восточно-юго-восточном направлении вдоль линии электропередачи и лесополосы, оставляя их на территории Сулинского сельского поселения
34.	22.081	613925,83	2240325,39	в общем восточно-северо-восточном направлении вдоль линии электропередачи и лесополосы, оставляя их на территории Сулинского сельского поселения
35.	22.082	614054,45	2241181,42	в общем восточно-юго-восточном направлении по проселочной дороге вдоль лесополос, оставляя первую на территории Трениевского сельского поселения, вторую – на территории Сулинского сельского поселения, далее огибая лесной массив, оставляя его на территории Сулинского сельского поселения
36.	22.083	612224,50	2245225,49	в общем восточно-юго-восточном направлении по проселочной дороге

1	2	3	4	5
37.	22.084	611983,80	2246542,58	в общем южном направлении, далее по руслу реки Полная
38.	22.085	610980,52	2246525,84	в общем восточно-юго-восточном направлении вдоль квартала жилой застройки хутора Журавка, оставляя его на территории Сулинского сельского поселения, далее по руслу реки Журавка, далее вдоль квартала жилой застройки поселка Долотинка, оставляя его на территории Треневского сельского поселения
39.	22.086	610427,55	2249230,18	в общем восточном направлении вдоль железной дороги, оставляя ее на территории Треневского сельского поселения
40.	22.088	610370,18	2253171,04	в общем северо-северо-западном направлении, пересекая железную дорогу
41.	22.089	610463,30	2253202,38	в общем восточно-юго-восточном направлении по полевой дороге
42.	22.090	610347,37	2253999,25	по прямой в северном направлении, оставляя лесной массив на территории Миллеровского городского поселения, пересекая автодорогу с покрытием
43.	22.091	610613,32	2254005,44	по прямой в восточном направлении между автодорогой с покрытием, оставляя ее на территории Миллеровского городского поселения, и лесополосой, оставляя ее на территории Треневского сельского поселения
44.	22.092	610610,98	2254381,99	по прямой в северном направлении
45.	22.093	611272,37	2254389,70	по прямой в восточном направлении по полевой дороге вдоль лесополосы, оставляя ее на территории Треневского сельского поселения

1	2	3	4	5
46.	22.094	611302,77	2254980,36	в общем северном направлении вдоль лесополосы, оставляя ее на территории Миллеровского городского поселения
47.	22.095	612887,62	2254973,42	по прямой в восточном направлении вдоль лесополосы, оставляя ее на территории Трениевского сельского поселения
48.	22.096	612880,00	2255704,73	в общем северо-восточном направлении по полевой дороге вдоль полосы отвода железной дороги, оставляя ее на территории Миллеровского городского поселения
49.	22.097	615615,09	2257649,90	в общем северо-восточном направлении по полевой дороге вдоль полосы отвода железной дороги, оставляя ее на территории Первомайского сельского поселения
50.	22.145	618156,15	2259774,41	в общем северо-западном направлении, оставляя лесополосу на территории Трениевского сельского поселения
51.	22.146	619369,75	2258186,05	по прямой в западно-юго-западном направлении
52.	22.147	619087,64	2257626,71	в общем юго-западном направлении вдоль лесополосы, оставляя ее на территории Мальчевского сельского поселения
53.	22.148	618441,81	2256707,70	в общем юго-юго-западном направлении вдоль лесополосы, оставляя ее на территории Мальчевского сельского поселения
54.	22.149	617242,10	2256235,07	в общем западном направлении вдоль лесополосы, оставляя ее на территории Мальчевского сельского поселения
55.	22.150	617263,12	2255718,92	в общем юго-западном направлении по полевой дороге, далее вдоль квартала жилой застройки хутора Трениевка, оставляя его на территории Трениевского сельского поселения

1	2	3	4	5
56.	22.151	616891,43	2255287,23	в общем западно-северо-западном направлении вдоль квартала жилой застройки хутора Тренивка, оставляя его на территории Тренивского сельского поселения
57.	22.152	617186,35	2254623,16	в общем северном направлении, далее по руслу реки Журавка
58.	22.153	618737,60	2254805,83	в общем западно-северо-западном направлении по тальвегу балки, далее вдоль лесополосы, оставляя ее на территории Мальчевского сельского поселения
59.	22.043	619427,17	2253615,20	»;

29) приложение 27 изложить в редакции согласно приложению 14 к настоящему Областному закону;

30) приложение 28 изложить в следующей редакции:

«Приложение 28

к Областному закону «Об установлении границ и наделении соответствующим статусом муниципального образования «Миллеровский район» и муниципальных образований в его составе»

**КАТАЛОГ КООРДИНАТ ОСНОВНЫХ ПОВОРОТНЫХ ТОЧЕК
ГРАНИЦЫ МУНИЦИПАЛЬНОГО ОБРАЗОВАНИЯ
«ТУРИЛОВСКОЕ СЕЛЬСКОЕ ПОСЕЛЕНИЕ»**

№ п/п	№ точки	X (м)	Y (м)	Описание отрезка границы
1	2	3	4	5
1.	009-038.004	634092,40	2232718,56	по прямой в северо-северо-восточном направлении по полевой дороге, далее вдоль лесополосы, оставляя ее на территории Чертковского района
2.	009-038.005	637365,27	2234362,65	по прямой в восточно-юго-восточном направлении
3.	009-038.006	637169,80	2234729,33	в общем северо-северо-восточном направлении вдоль лесополосы, оставляя ее на территории Чертковского района

1	2	3	4	5
4.	009-038.007	637645,71	2234965,82	в общем восточно-юго-восточном направлении по проселочной дороге вдоль лесополосы, оставляя ее на территории Миллеровского района
5.	009-038.008	635971,33	2237935,74	по прямой в северо-северо-восточном направлении
6.	009-038.009	636889,10	2238124,67	по прямой в восточном направлении вдоль лесополосы, оставляя ее на территории Чертковского района
7.	009-038.010	636887,57	2241806,46	в общем восточно-юго-восточном направлении вдоль лесного массива Липовый, оставляя его на территории Чертковского района
8.	009-038.011	636252,47	2242686,76	в общем северо-северо-западном направлении вдоль лесного массива Липовый, оставляя его на территории Чертковского района
9.	009-038.012	636412,31	2242630,34	в общем северном направлении по полевой дороге вдоль лесного массива Липовый, оставляя его на территории Чертковского района
10.	009-038.013	637885,95	2242547,55	в общем восточном направлении по полевой дороге между лесополосами
11.	009-038.014	637921,95	2244941,55	в общем юго-юго-восточном направлении по полевой дороге вдоль лесополосы, оставляя ее на территории Миллеровского района, далее по прямой
12.	009-038.015	635550,36	2245414,38	в общем восточно-юго-восточном направлении по склону балки вдоль лесополосы, оставляя лесополосу на территории Миллеровского района
13.	009-038.016	635255,72	2246631,67	по прямой в южном направлении, далее в общем южном направлении по проселочной дороге, далее вдоль лесополосы, оставляя ее на территории Миллеровского района, далее по прямой

1	2	3	4	5
14.	009-038.017	633335,35	2246636,61	по прямой в восточном направлении вдоль лесополосы, оставляя ее на территории Миллеровского района
15.	009-038.018	633322,84	2247153,58	в общем юго-восточном направлении по полевой дороге вдоль лесополосы, оставляя ее на территории Миллеровского района
16.	009-038.019	633057,38	2247665,63	по прямой в северном направлении вдоль лесополосы, оставляя ее на территории Миллеровского района
17.	009-038.020	633326,63	2247666,84	по прямой в восточном направлении по полевой дороге вдоль лесополосы, оставляя ее на территории Миллеровского района, далее по прямой
18.	009-038.021	633295,85	2249073,81	по прямой в северном направлении
19.	009-038.022	633770,82	2249054,26	по прямой в восточном направлении по полевой дороге вдоль лесополосы, оставляя ее на территории Чертковского района
20.	009-038.023	633820,95	2249539,08	по прямой в северо-северо-западном направлении вдоль полосы отвода железной дороги, оставляя ее на территории Миллеровского района
21.	009-038.024	633926,73	2249488,75	в общем восточно-северо-восточном направлении, пересекая железную дорогу, далее вдоль лесополосы, оставляя ее на территории Колодезянского сельского поселения
22.	22.031	634097,83	2250902,96	в общем северо-восточном направлении вдоль лесополосы, оставляя ее на территории Колодезянского сельского поселения, далее пересекая лесополосу, далее вдоль лесополосы, оставляя ее на территории Колодезянского сельского поселения

1	2	3	4	5
23.	22.032	634995,75	2252286,88	в общем восточно-юго-восточном направлении по полевой дороге вдоль лесополосы, оставляя ее на территории Туриловского сельского поселения
24.	22.033	634633,56	2253090,49	в общем юго-юго-западном направлении по полевой дороге, далее между лесным массивом и лесополосой, оставляя лесной массив на территории Мальчевского сельского поселения, а лесополосу – на территории Туриловского сельского поселения, далее по склону балки
25.	22.034	631963,72	2251649,15	в общем южном направлении по тальвегу балки
26.	22.035	629021,97	2252125,06	по прямой в юго-западном направлении вдоль лесополосы, оставляя ее на территории Туриловского сельского поселения, далее в общем юго-восточном направлении вдоль полосы отвода железной дороги, оставляя ее на территории Туриловского сельского поселения
27.	22.036	627695,00	2251914,68	в общем южном направлении, пересекая железную дорогу, далее вдоль лесополосы, оставляя ее на территории Туриловского сельского поселения, далее пересекая автодорогу с покрытием
28.	22.037	626026,66	2251962,08	в общем восточном направлении вдоль лесополосы, оставляя ее на территории Мальчевского сельского поселения, далее между лесополосой и автодорогой с покрытием, оставляя лесополосу на территории Туриловского сельского поселения, а автодорогу с покрытием – на территории Мальчевского сельского поселения
29.	22.038	626185,15	2253193,02	в общем восточно-юго-восточном направлении вдоль автодороги с покрытием, оставляя ее на территории Мальчевского сельского поселения

1	2	3	4	5
30.	22.039	625768,37	2253909,18	в общем юго-юго-западном направлении вдоль квартала жилой застройки станицы Мальчевская, оставляя ее на территории Мальчевского сельского поселения, далее вдоль лесополосы, оставляя ее на территории Туриловского сельского поселения, далее пересекая ручей
31.	22.040	624187,09	2252840,75	в общем юго-юго-западном направлении вдоль квартала жилой застройки станицы Мальчевская, оставляя ее на территории Мальчевского сельского поселения, далее по полевой дороге вдоль лесополосы, оставляя ее на территории Туриловского сельского поселения
32.	22.041	623689,78	2252658,89	в общем восточно-юго-восточном направлении по полевой дороге вдоль лесополосы, оставляя ее на территории Мальчевского сельского поселения, далее вдоль квартала жилой застройки станицы Мальчевская, оставляя ее на территории Мальчевского сельского поселения
33.	22.042	623294,85	2253635,48	в общем южном направлении по полевой дороге вдоль лесополосы, оставляя ее на территории Туриловского сельского поселения
34.	22.043	619427,17	2253615,20	по прямой в западно-северо-западном направлении по полевой дороге
35.	22.044	619941,78	2252867,62	в общем западно-юго-западном направлении вдоль лесополосы, оставляя ее на территории Туриловского сельского поселения
36.	22.045	619809,24	2251622,26	в общем южном направлении по полевой дороге вдоль лесополосы, оставляя ее на территории Туриловского сельского поселения, далее по прямой

1	2	3	4	5
37.	22.046	616976,41	2251605,64	в общем западно-юго-западном направлении по полевой дороге в балке Берестовая
38.	22.047	616266,26	2250162,22	в общем западно-юго-западном направлении по тальвегу балки
39.	22.048	615788,86	2248621,22	в общем северном направлении по полевой дороге вдоль лесополосы, оставляя ее на территории Трениевского сельского поселения
40.	22.049	618775,40	2248611,72	в общем западно-северо-западном направлении вдоль линии электропередачи и лесополосы, оставляя лесополосу на территории Трениевского сельского поселения
41.	22.050	619022,40	2247665,62	в общем западно-северо-западном направлении по полевой дороге
42.	22.051	619142,60	2246607,37	по прямой в северном направлении, пересекая автодорогу с покрытием, и далее по полевой дороге вдоль лесополосы, оставляя ее на территории Трениевского сельского поселения
43.	22.052	622366,80	2246622,54	в общем юго-западном направлении по полевой дороге
44.	22.053	621940,60	2246171,98	в общем западном направлении по полевой дороге
45.	22.054	621959,72	2244113,75	в общем западно-юго-западном направлении вдоль квартала жилой застройки хутора Александровский, оставляя его на территории Трениевского сельского поселения
46.	22.055	621925,41	2243866,20	в общем северо-северо-западном направлении вдоль квартала жилой застройки хутора Александровский, оставляя его на территории Трениевского сельского поселения, далее по прямой
47.	22.056	622261,60	2243690,56	по прямой в северо-северо-западном направлении

1	2	3	4	5
48.	22.057	622490,34	2243635,93	в общем западном направлении вдоль лесополосы, оставляя ее на территории Туриловского сельского поселения, далее по прямой в юго-юго-западном направлении, далее в общем западно-северо-западном направлении
49.	22.058	622402,68	2242078,88	в общем северо-западном направлении
50.	22.059	622692,51	2241808,82	по прямой в западном направлении, далее вдоль лесополосы, оставляя ее на территории Туриловского сельского поселения
51.	22.060	622681,24	2241014,97	в общем южном направлении по полевой дороге, далее по прямой, пересекая лесополосу
52.	22.061	620437,45	2240964,98	в общем западном направлении по полевой дороге вдоль лесополосы, оставляя ее на территории Треневского сельского поселения
53.	22.062	620531,42	2238330,80	в общем западном направлении по полевой дороге, оставляя лесной массив на территории Туриловского сельского поселения
54.	22.063	620485,89	2237519,12	в общем юго-западном направлении
55.	22.064	619510,37	2236529,50	по прямой в северо-западном направлении, далее в общем западно-северо-западном направлении вдоль лесополосы, оставляя ее на территории Туриловского сельского поселения
56.	22.065	619907,22	2235851,46	в общем западно-юго-западном направлении вдоль лесополосы, оставляя ее на территории Туриловского сельского поселения
57.	22.066	619234,87	2233433,45	в общем северо-западном направлении по полевой дороге
58.	22.067	619543,72	2233138,63	в общем западном направлении по полевой дороге вдоль лесополосы, оставляя ее на территории Туриловского сельского поселения

1	2	3	4	5
59.	22.025	619529,82	2232040,40	
60.	009-038.004	634092,40	2232718,56	в общем юго-юго-западном направлении по полевой дороге вдоль лесополосы, оставляя ее на территории Волошинского сельского поселения, далее по прямой до поворота полевой дороги, далее по полевой дороге вдоль лесополосы, оставляя ее на территории Волошинского сельского поселения
61.	22.022	627872,87	2229628,22	в общем южном направлении по полевой дороге вдоль лесополосы, далее вдоль лесополосы, оставляя лесополосы на территории Волошинского сельского поселения, далее по плотине пруда, оставляя пруд на территории Туриловского сельского поселения
62.	22.023	620469,72	2229872,67	в общем восточно-юго-восточном направлении по полевой дороге вдоль лесополосы, оставляя ее на территории Туриловского сельского поселения
63.	22.024	619676,91	2232030,84	в общем южном направлении по полевой дороге вдоль лесополосы, оставляя ее на территории Волошинского сельского поселения
64.	22.025	619529,82	2232040,40	».

Статья 2

Настоящий Областной закон вступает в силу с 1 июня 2017 года.

Губернатор
Ростовской области

г. Ростов-на-Дону
13 марта 2017 года
№ 1035-ЗС



В.Ю. Голубев

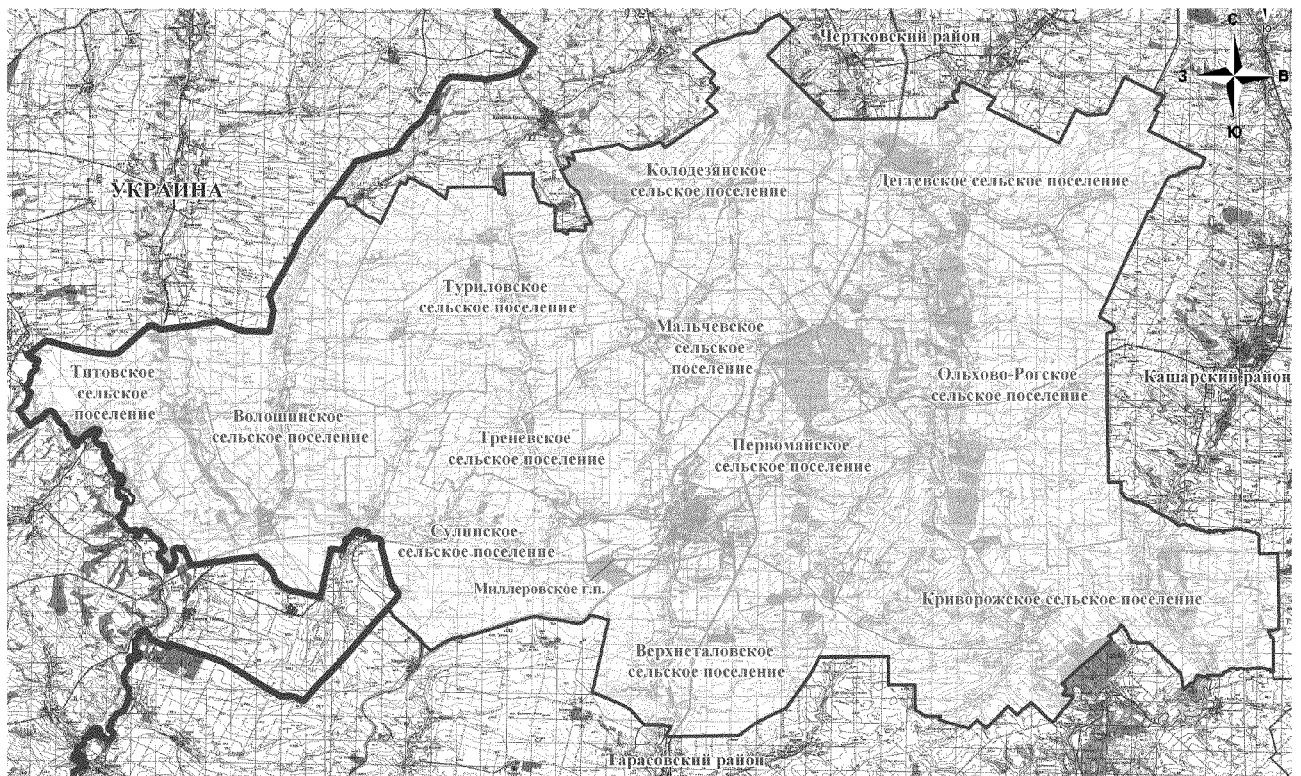
Приложение 1

к Областному закону «О внесении изменений
в Областной закон «Об установлении границ
и наделении соответствующим статусом
муниципального образования «Миллеровский район»
и муниципальных образований в его составе»

«Приложение 1

к Областному закону «Об установлении границ
и наделении соответствующим статусом
муниципального образования «Миллеровский район»
и муниципальных образований в его составе»

**КАРТА-СХЕМА ГРАНИЦЫ МУНИЦИПАЛЬНОГО ОБРАЗОВАНИЯ
«МИЛЛЕРОВСКИЙ РАЙОН»**



Условные обозначения	
—	Границы муниципальных образований

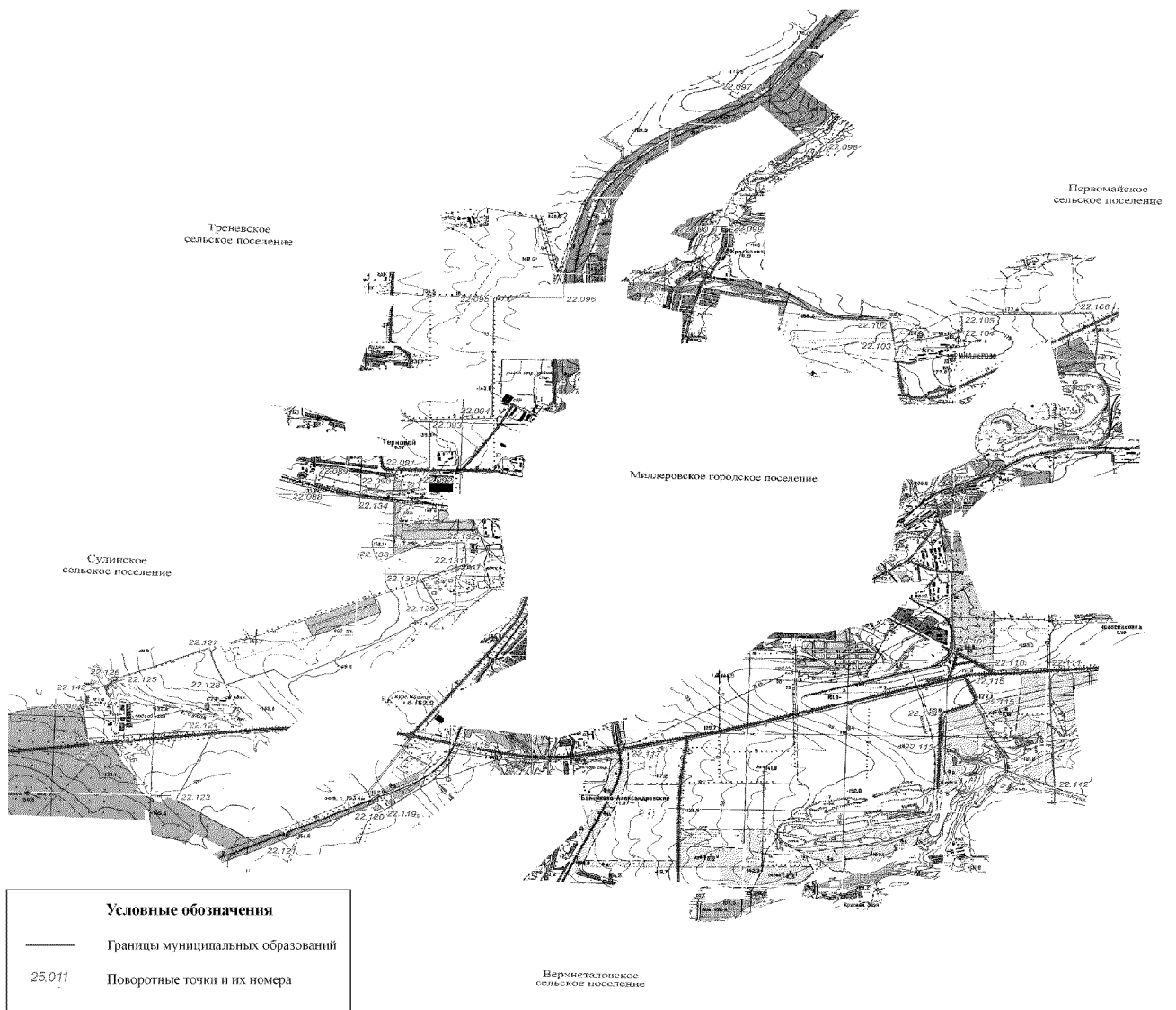
Приложение 2

к Областному закону «О внесении изменений в Областной закон «Об установлении границ и наделении соответствующим статусом муниципального образования «Миллеровский район» и муниципальных образований в его составе»

«Приложение 3

к Областному закону «Об установлении границ и наделении соответствующим статусом муниципального образования «Миллеровский район» и муниципальных образований в его составе»

КАРТА-СХЕМА ГРАНИЦЫ МУНИЦИПАЛЬНОГО ОБРАЗОВАНИЯ «МИЛЛЕРОВСКОЕ ГОРОДСКОЕ ПОСЕЛЕНИЕ»



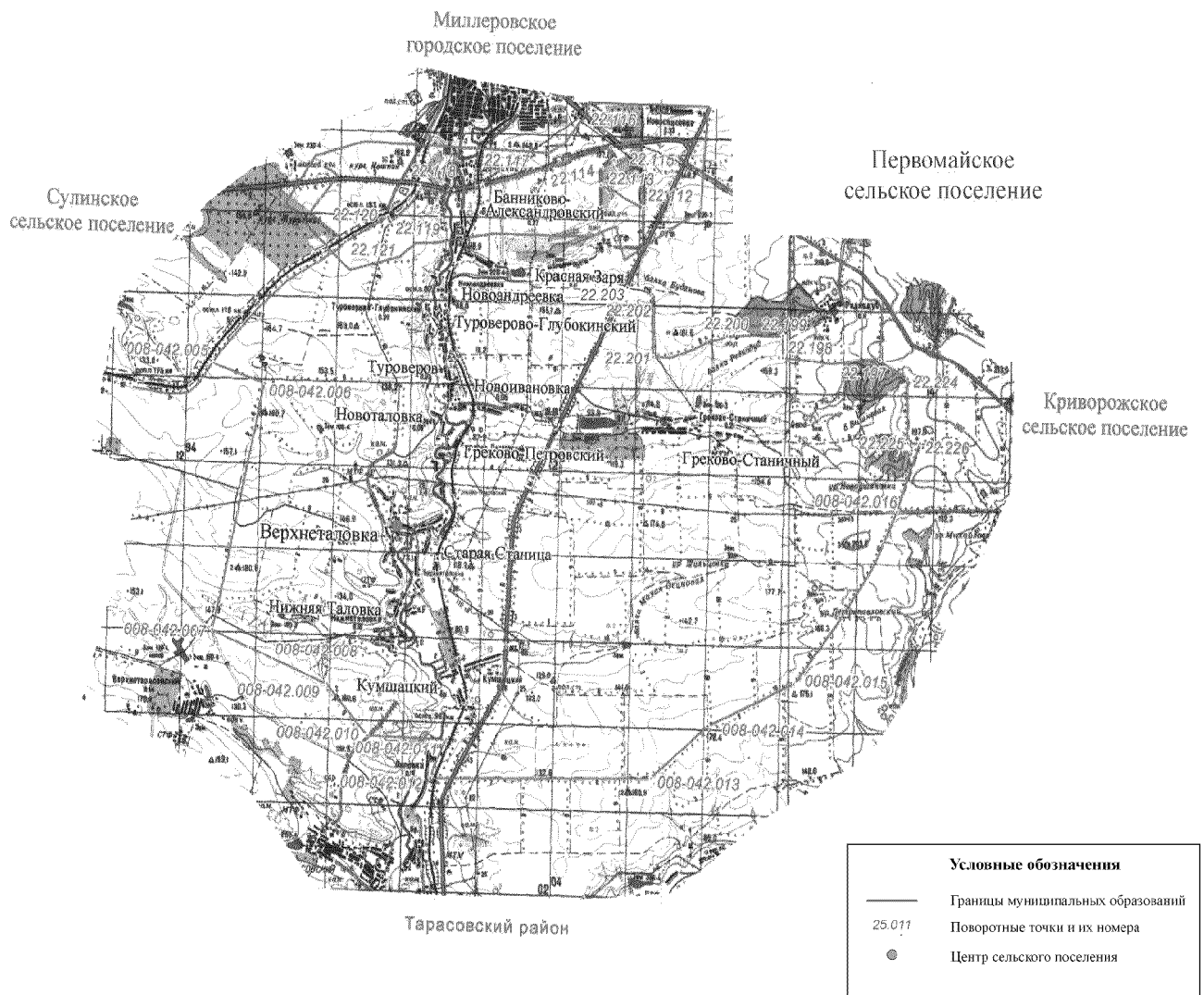
Приложение 3

к Областному закону «О внесении изменений в Областной закон «Об установлении границ и наделении соответствующим статусом муниципального образования «Миллеровский район» и муниципальных образований в его составе»

«Приложение 5

к Областному закону «Об установлении границ и наделении соответствующим статусом муниципального образования «Миллеровский район» и муниципальных образований в его составе»

**КАРТА-СХЕМА ГРАНИЦЫ МУНИЦИПАЛЬНОГО ОБРАЗОВАНИЯ
«ВЕРХНЕТАЛОВСКОЕ СЕЛЬСКОЕ ПОСЕЛЕНИЕ»**



».

Приложение 4

к Областному закону «О внесении изменений в Областной закон «Об установлении границ и наделении соответствующим статусом муниципального образования «Миллеровский район» и муниципальных образований в его составе»

«Приложение 7

к Областному закону «Об установлении границ и наделении соответствующим статусом муниципального образования «Миллеровский район» и муниципальных образований в его составе»

**КАРТА-СХЕМА ГРАНИЦЫ МУНИЦИПАЛЬНОГО ОБРАЗОВАНИЯ
«ВОЛОШИНСКОЕ СЕЛЬСКОЕ ПОСЕЛЕНИЕ»**



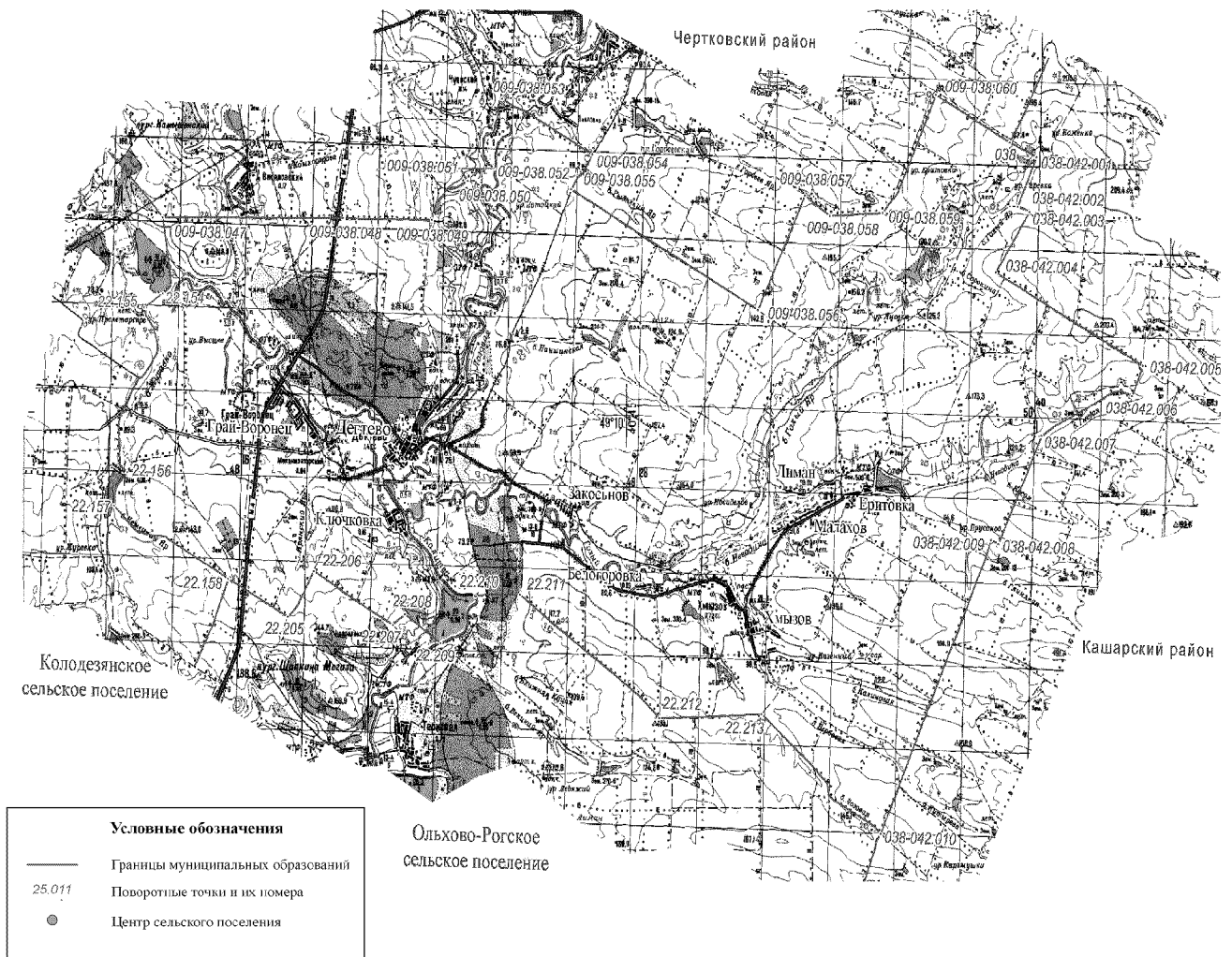
Приложение 5

к Областному закону «О внесении изменений в Областной закон «Об установлении границ и наделении соответствующим статусом муниципального образования «Миллеровский район» и муниципальных образований в его составе»

«Приложение 9

к Областному закону «Об установлении границ и наделении соответствующим статусом муниципального образования «Миллеровский район» и муниципальных образований в его составе»

КАРТА-СХЕМА ГРАНИЦЫ МУНИЦИПАЛЬНОГО ОБРАЗОВАНИЯ «ДЕГТЕВСКОЕ СЕЛЬСКОЕ ПОСЕЛЕНИЕ»



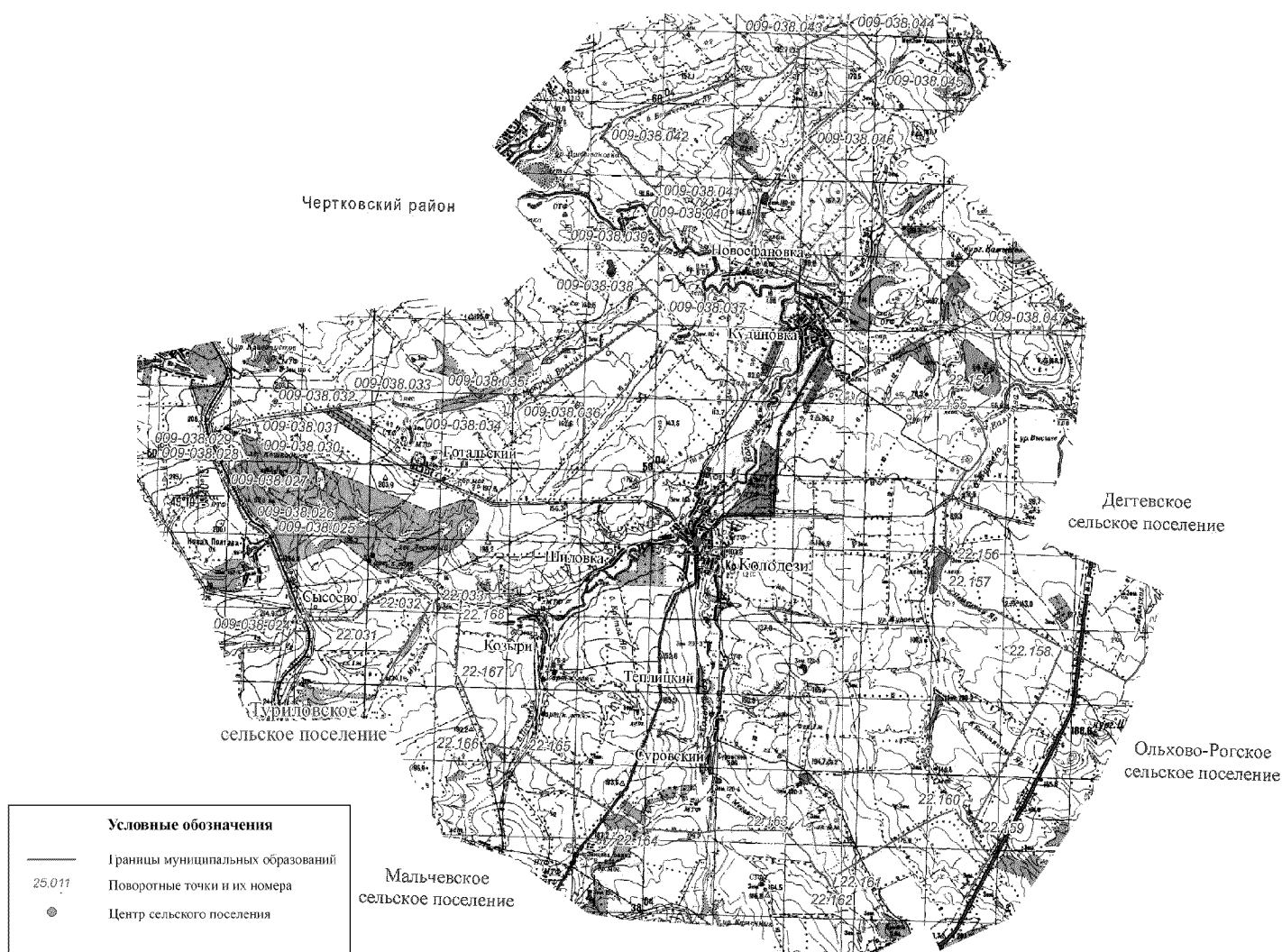
Приложение 6

к Областному закону «О внесении изменений
в Областной закон «Об установлении границ
и наделении соответствующим статусом
муниципального образования «Миллеровский район»
и муниципальных образований в его составе»

«Приложение 11

к Областному закону «Об установлении границ
и наделении соответствующим статусом
муниципального образования «Миллеровский район»
и муниципальных образований в его составе»

КАРТА-СХЕМА ГРАНИЦЫ МУНИЦИПАЛЬНОГО ОБРАЗОВАНИЯ «КОЛОДЕЗЯНСКОЕ СЕЛЬСКОЕ ПОСЕЛЕНИЕ»



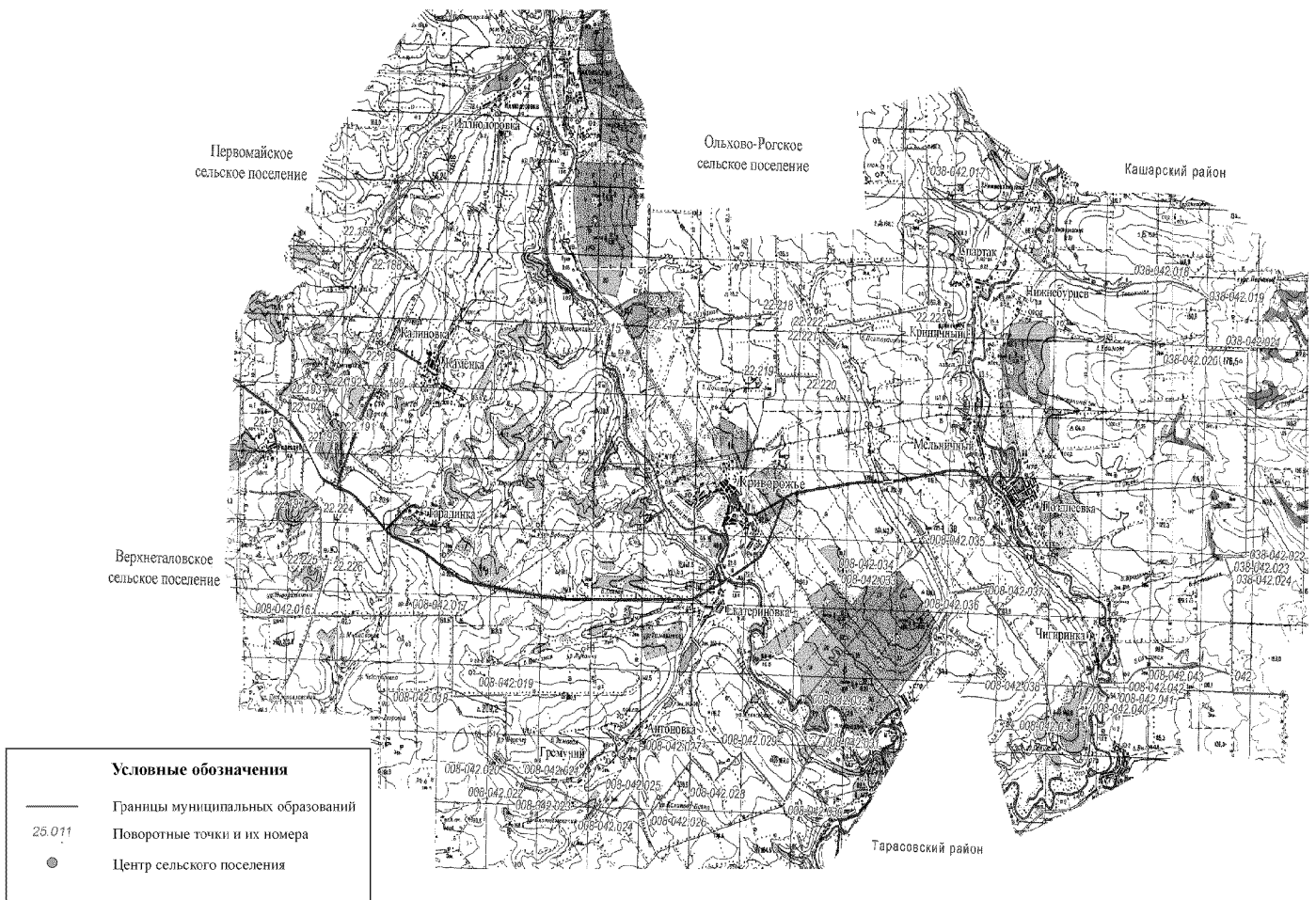
Приложение 7

к Областному закону «О внесении изменений
в Областной закон «Об установлении границ
и наделении соответствующим статусом
муниципального образования «Миллеровский район»
и муниципальных образований в его составе»

«Приложение 13

к Областному закону «Об установлении границ
и наделении соответствующим статусом
муниципального образования «Миллеровский район»
и муниципальных образований в его составе»

КАРТА-СХЕМА ГРАНИЦЫ МУНИЦИПАЛЬНОГО ОБРАЗОВАНИЯ «КРИВОРОЖСКОЕ СЕЛЬСКОЕ ПОСЕЛЕНИЕ»



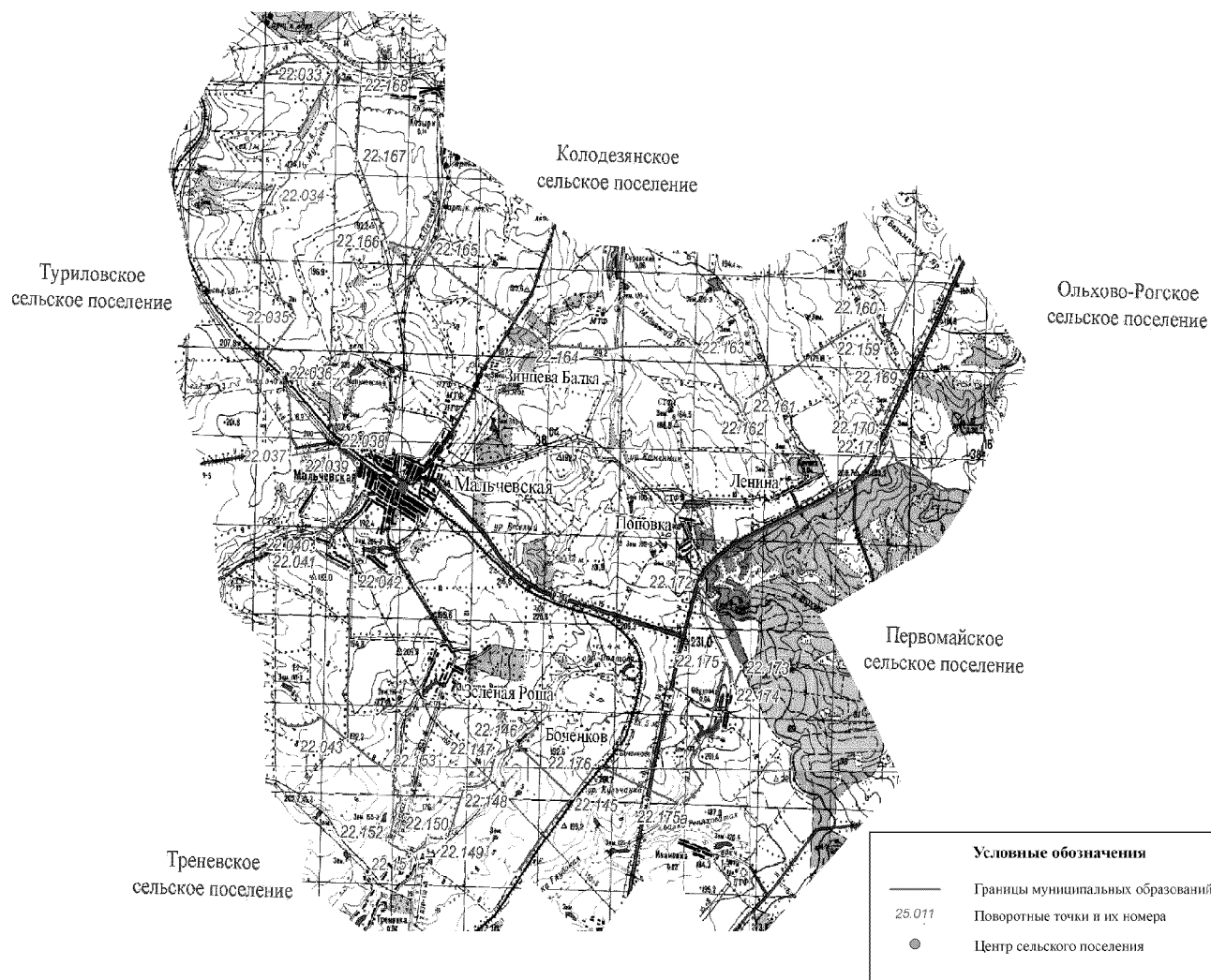
Приложение 8

к Областному закону «О внесении изменений
в Областной закон «Об установлении границ
и наделении соответствующим статусом
муниципального образования «Миллеровский район»
и муниципальных образований в его составе»

«Приложение 15

к Областному закону «Об установлении границ
и наделении соответствующим статусом
муниципального образования «Миллеровский район»
и муниципальных образований в его составе»

КАРТА-СХЕМА ГРАНИЦЫ МУНИЦИПАЛЬНОГО ОБРАЗОВАНИЯ «МАЛЬЧЕВСКОЕ СЕЛЬСКОЕ ПОСЕЛЕНИЕ»



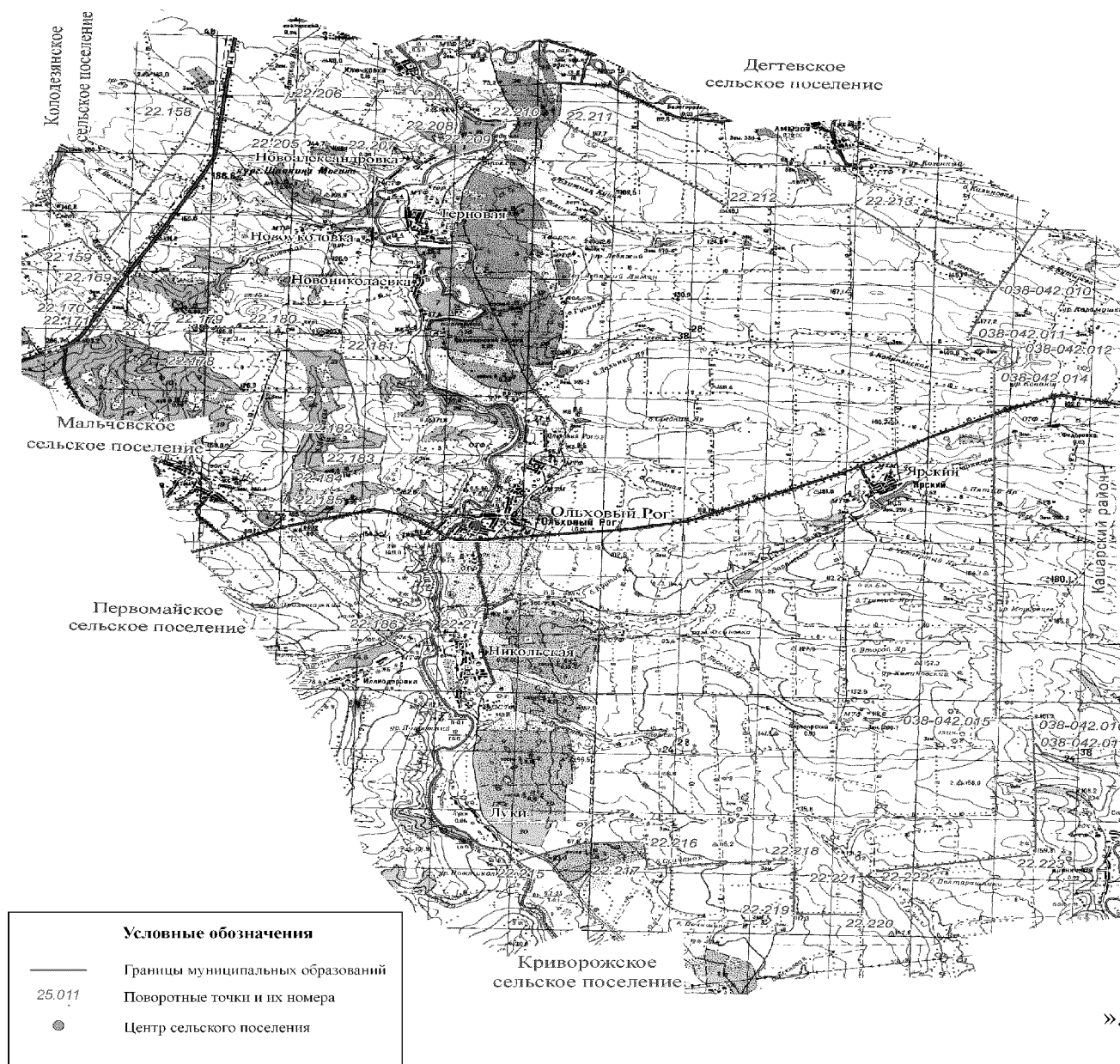
Приложение 9

к Областному закону «О внесении изменений
в Областной закон «Об установлении границ
и наделении соответствующим статусом
муниципального образования «Миллеровский район»
и муниципальных образований в его составе»

«Приложение 17

к Областному закону «Об установлении границ
и наделении соответствующим статусом
муниципального образования «Миллеровский район»
и муниципальных образований в его составе»

КАРТА-СХЕМА ГРАНИЦЫ МУНИЦИПАЛЬНОГО ОБРАЗОВАНИЯ «ОЛЬХОВО-РОГСКОЕ СЕЛЬСКОЕ ПОСЕЛЕНИЕ»



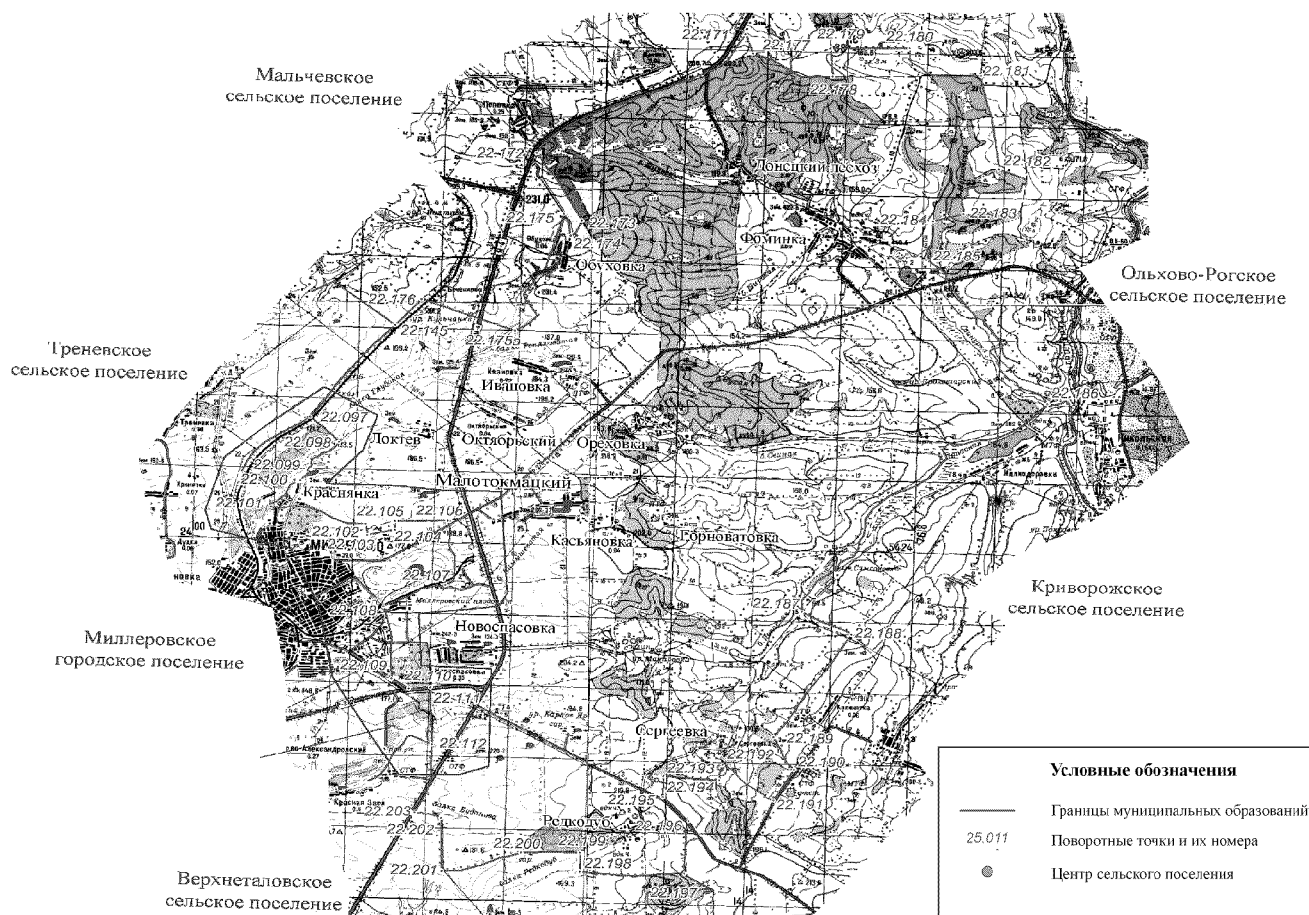
Приложение 10

к Областному закону «О внесении изменений
в Областной закон «Об установлении границ
и наделении соответствующим статусом
муниципального образования «Миллеровский район»
и муниципальных образований в его составе»

«Приложение 19

к Областному закону «Об установлении границ
и наделении соответствующим статусом
муниципального образования «Миллеровский район»
и муниципальных образований в его составе»

КАРТА-СХЕМА ГРАНИЦЫ МУНИЦИПАЛЬНОГО ОБРАЗОВАНИЯ «ПЕРВОМАЙСКОЕ СЕЛЬСКОЕ ПОСЕЛЕНИЕ»



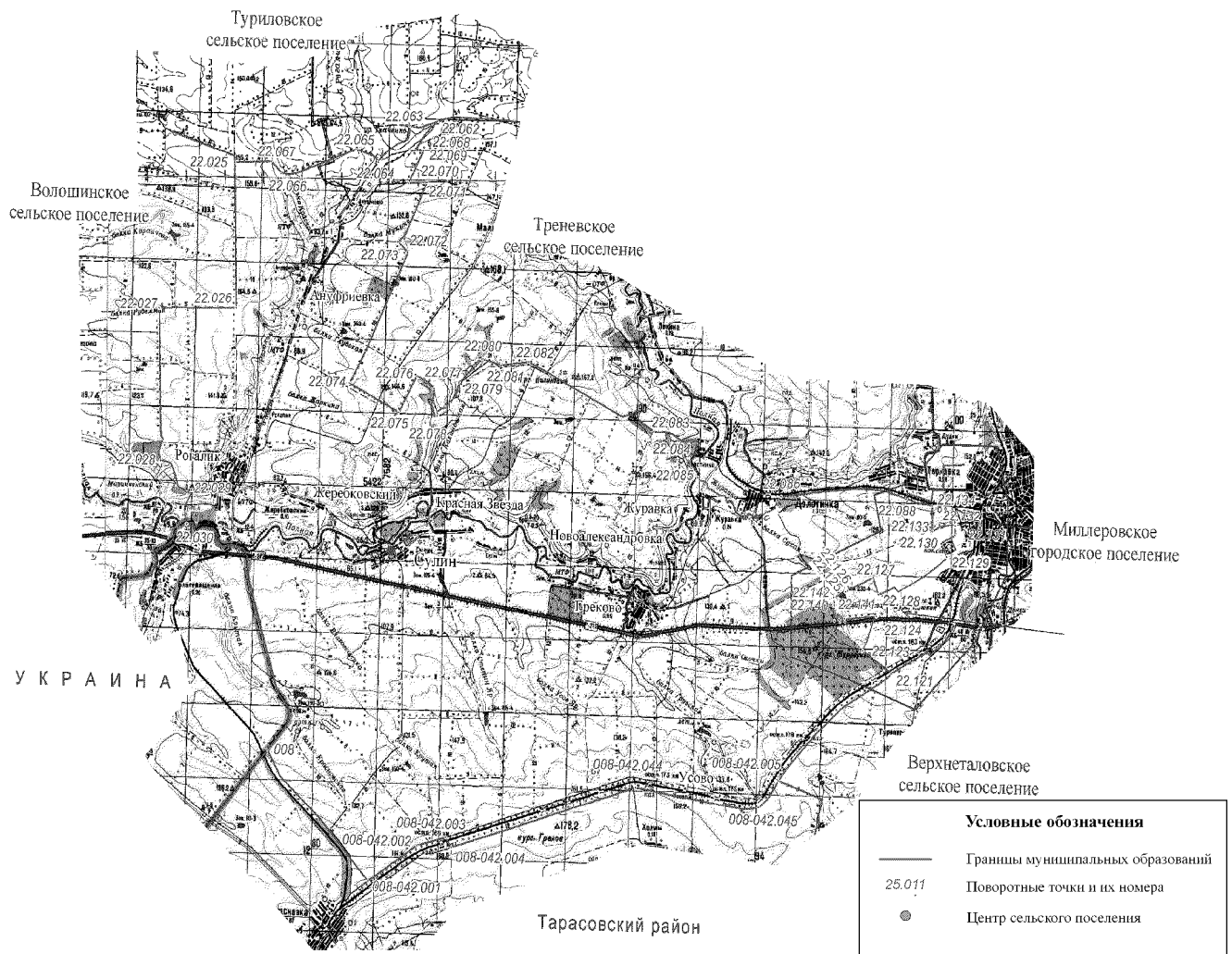
Приложение 11

к Областному закону «О внесении изменений
в Областной закон «Об установлении границ
и наделении соответствующим статусом
муниципального образования «Миллеровский район»
и муниципальных образований в его составе»

«Приложение 21

к Областному закону «Об установлении границ
и наделении соответствующим статусом
муниципального образования «Миллеровский район»
и муниципальных образований в его составе»

КАРТА-СХЕМА ГРАНИЦЫ МУНИЦИПАЛЬНОГО ОБРАЗОВАНИЯ «СУЛИНСКОЕ СЕЛЬСКОЕ ПОСЕЛЕНИЕ»



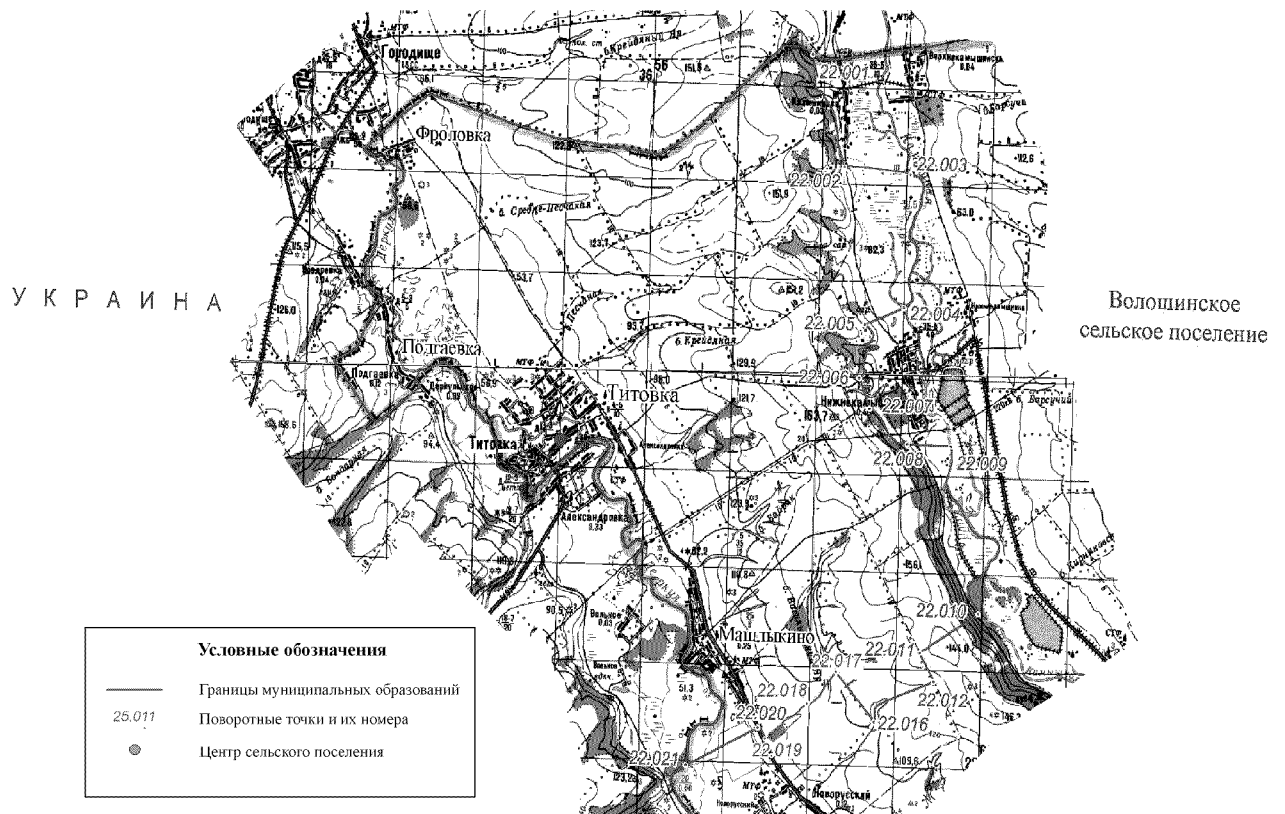
Приложение 12

к Областному закону «О внесении изменений
в Областной закон «Об установлении границ
и наделении соответствующим статусом
муниципального образования «Миллеровский район»
и муниципальных образований в его составе»

«Приложение 23

к Областному закону «Об установлении границ
и наделении соответствующим статусом
муниципального образования «Миллеровский район»
и муниципальных образований в его составе»

**КАРТА-СХЕМА ГРАНИЦЫ МУНИЦИПАЛЬНОГО ОБРАЗОВАНИЯ
«ТИТОВСКОЕ СЕЛЬСКОЕ ПОСЕЛЕНИЕ»**



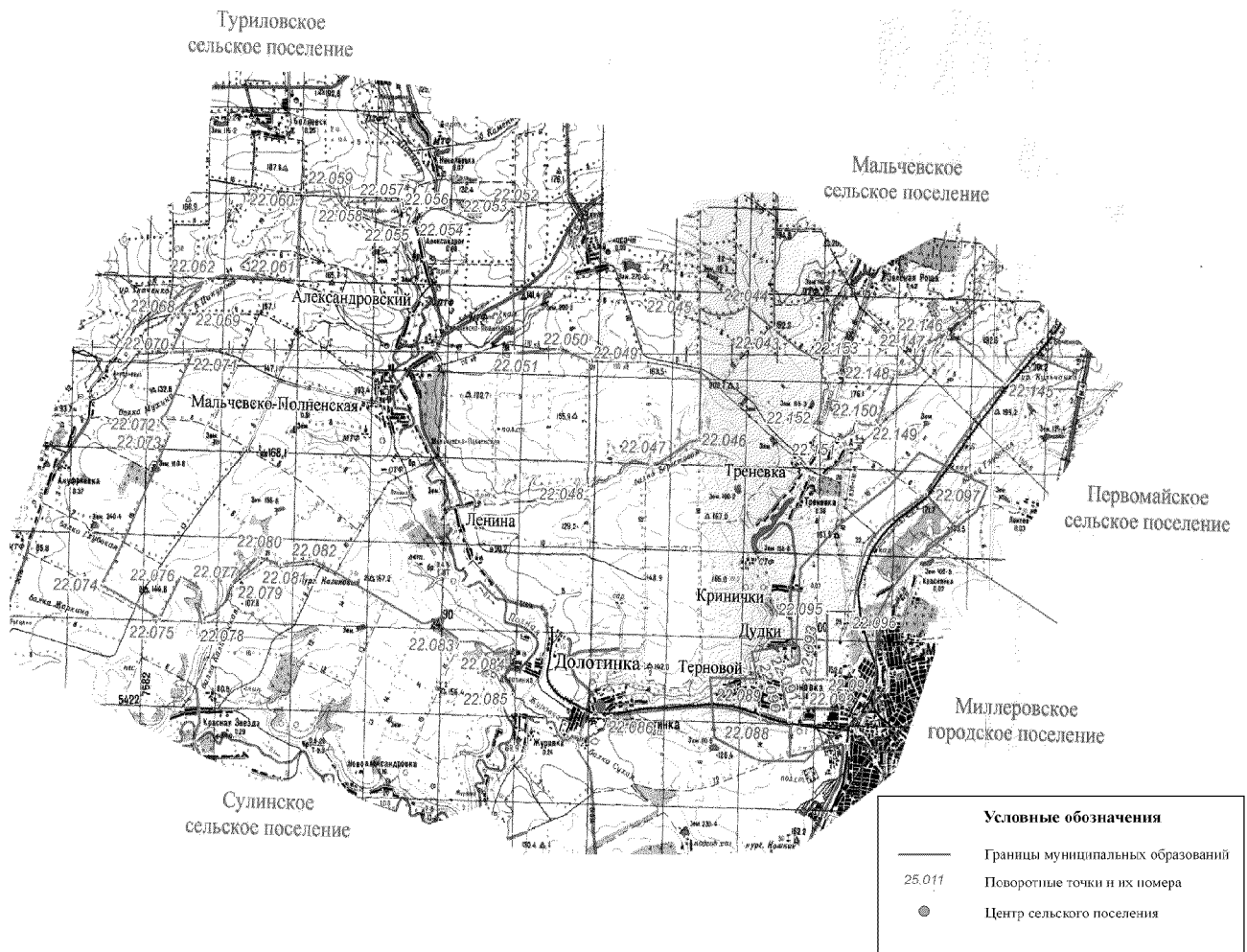
Приложение 13

к Областному закону «О внесении изменений в Областной закон «Об установлении границ и наделении соответствующим статусом муниципального образования «Миллеровский район» и муниципальных образований в его составе»

«Приложение 25

к Областному закону «Об установлении границ и наделении соответствующим статусом муниципального образования «Миллеровский район» и муниципальных образований в его составе»

**КАРТА-СХЕМА ГРАНИЦЫ МУНИЦИПАЛЬНОГО ОБРАЗОВАНИЯ
«ТРЕНЕВСКОЕ СЕЛЬСКОЕ ПОСЕЛЕНИЕ»**



Приложение 14

к Областному закону «О внесении изменений
в Областной закон «Об установлении границ
и наделении соответствующим статусом
муниципального образования «Миллеровский район»
и муниципальных образований в его составе»

«Приложение 27

к Областному закону «Об установлении границ
и наделении соответствующим статусом
муниципального образования «Миллеровский район»
и муниципальных образований в его составе»

**КАРТА-СХЕМА ГРАНИЦЫ МУНИЦИПАЛЬНОГО ОБРАЗОВАНИЯ
«ТУРИЛОВСКОЕ СЕЛЬСКОЕ ПОСЕЛЕНИЕ»**

