



# ПРАВИТЕЛЬСТВО РОСТОВСКОЙ ОБЛАСТИ

## ПОСТАНОВЛЕНИЕ

от 27.04.2017 № 308

г. Ростов-на-Дону

**Об утверждении основной части  
проекта планировки и проекта межевания территории  
размещения автомобильной дороги общего пользования  
регионального значения «Северный обход г. Ростова-на-Дону»  
на участке а/д «г. Ростов-на-Дону – сл. Родионово-Несветайская –  
г. Новошахтинск» – а/д «г. Ростов-на-Дону – г. Таганрог»**

Во исполнение статьи 45 Градостроительного кодекса Российской Федерации, на основании распоряжения Правительства Ростовской области от 02.11.2016 № 561 «О разработке проекта планировки и проекта межевания территории размещения автомобильной дороги общего пользования регионального значения «Северный обход г. Ростова-на-Дону» на участке а/д «г. Ростов-на-Дону – сл. Родионово-Несветайская – г. Новошахтинск» – а/д «г. Ростов-на-Дону – г. Таганрог» Правительство Ростовской области **п о с т а н о в л я е т:**

1. Утвердить основную часть проекта планировки территории размещения автомобильной дороги общего пользования регионального значения «Северный обход г. Ростова-на-Дону» на участке а/д «г. Ростов-на-Дону – сл. Родионово-Несветайская – г. Новошахтинск» – а/д «г. Ростов-на-Дону – г. Таганрог» в следующем составе:

1.1. Схема размещения автомобильной дороги общего пользования регионального значения «Северный обход г. Ростова-на-Дону» на участке а/д «г. Ростов-на-Дону – сл. Родионово-Несветайская – г. Новошахтинск» – а/д «г. Ростов-на-Дону – г. Таганрог» согласно приложению № 1.

1.2. Схема зоны планируемого размещения автомобильной дороги общего пользования регионального значения «Северный обход г. Ростова-на-Дону» на участке а/д «г. Ростов-на-Дону – сл. Родионово-Несветайская – г. Новошахтинск» – а/д «г. Ростов-на-Дону – г. Таганрог» согласно приложению № 2.

1.3. Положение о размещении автомобильной дороги общего пользования регионального значения «Северный обход г. Ростова-на-Дону» на участке а/д «г. Ростов-на-Дону – сл. Родионово-Несветайская – г. Новошахтинск» – а/д «г. Ростов-на-Дону – г. Таганрог» согласно приложению № 3.

2. Утвердить проект межевания территории размещения автомобильной дороги общего пользования регионального значения «Северный обход г. Ростова-на-Дону» на участке а/д «г. Ростов-на-Дону – сл. Родионово-Несветайская – г. Новошахтинск» – а/д «г. Ростов-на-Дону – г. Таганрог» в следующем составе:

2.1. Чертеж межевания территории размещения автомобильной дороги общего пользования регионального значения «Северный обход г. Ростова-на-Дону» на участке а/д «г. Ростов-на-Дону – сл. Родионово-Несветайская – г. Новошахтинск» – а/д «г. Ростов-на-Дону – г. Таганрог» согласно приложению № 4.

2.2. Пояснительная записка к проекту межевания территории размещения автомобильной дороги общего пользования регионального значения «Северный обход г. Ростова-на-Дону» на участке а/д «г. Ростов-на-Дону – сл. Родионово-Несветайская – г. Новошахтинск» – а/д «г. Ростов-на-Дону – г. Таганрог» согласно приложению № 5.

3. Настоящее постановление вступает в силу со дня его официального опубликования.

4. Контроль за выполнением настоящего постановления возложить на министра строительства, архитектуры и территориального развития Ростовской области Безуглова Н.В.

Губернатор  
Ростовской области



В.Ю. Голубев

Постановление вносит  
министерство строительства,  
архитектуры и территориального  
развития Ростовской области

**СХЕМА**  
размещения автомобильной дороги  
общего пользования регионального значения  
«Северный обход г. Ростова-на-Дону» на участке  
а/д «г. Ростов-на-Дону – сл. Родионово-Несветайская –  
г. Новошахтинск» – а/д «г. Ростов-на-Дону – г. Таганрог»



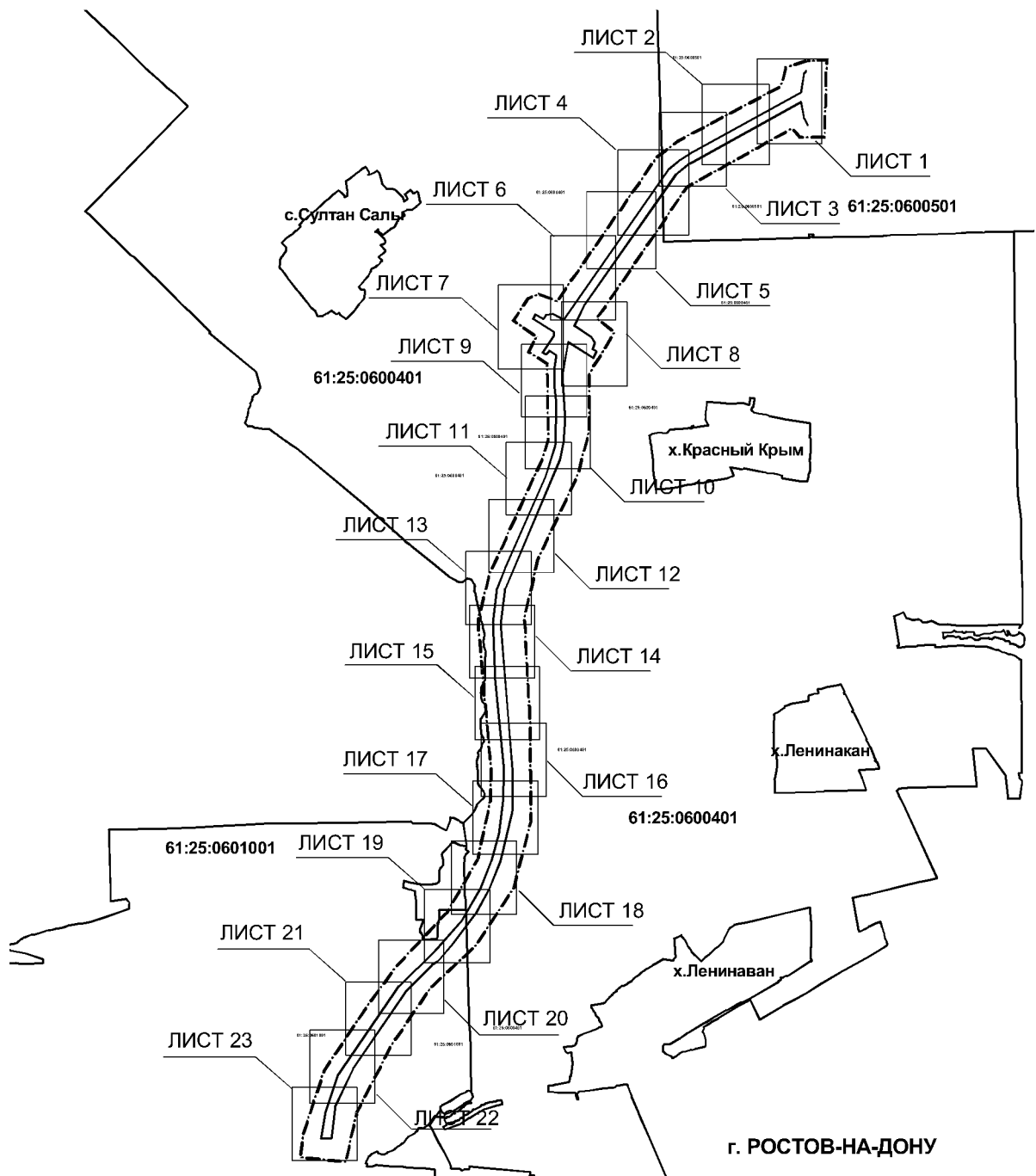
Условные обозначения:

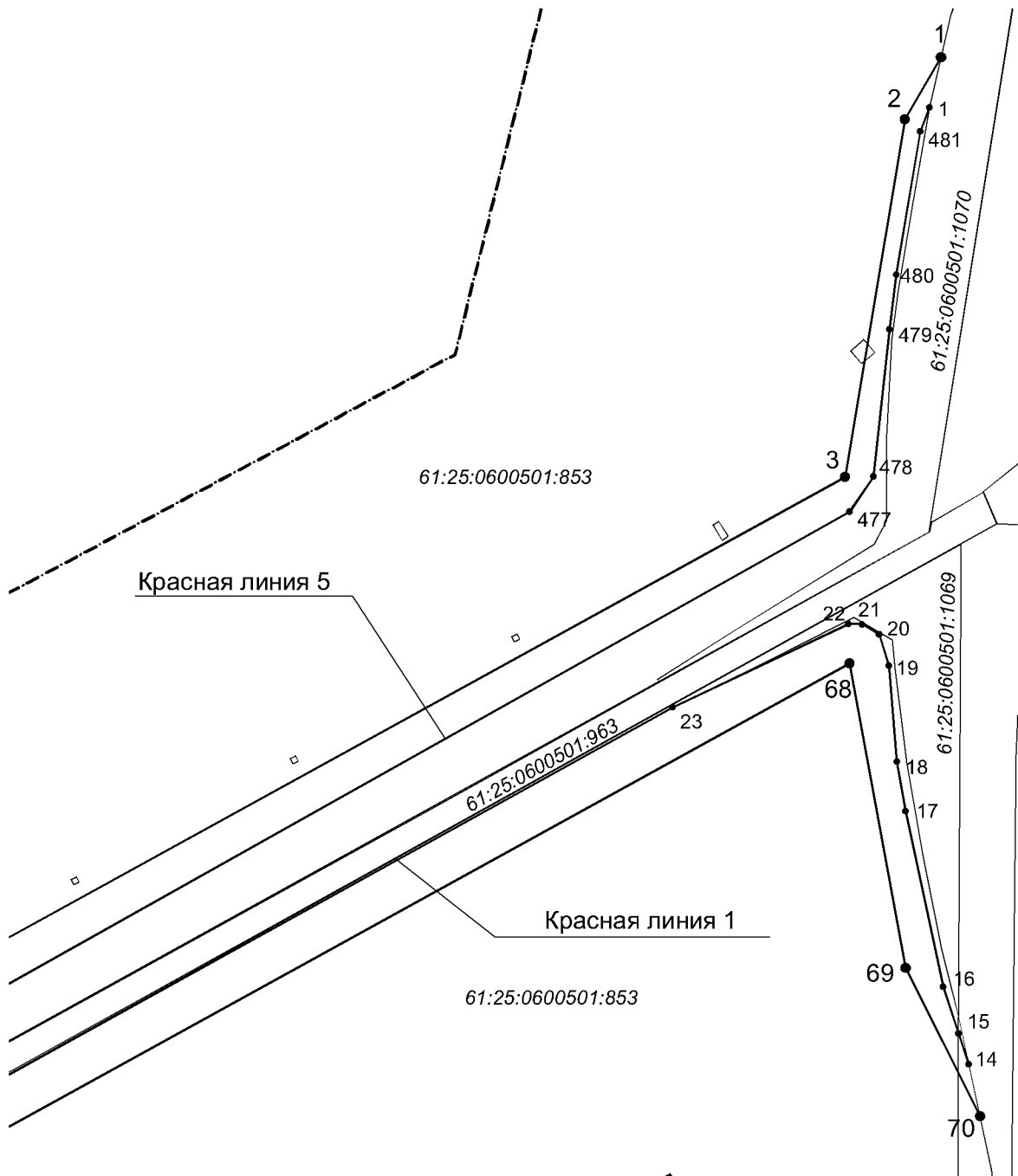
----- – граница разработки проекта планировки территории.

Начальник управления  
документационного обеспечения  
Правительства Ростовской области

Т.А. Родионченко

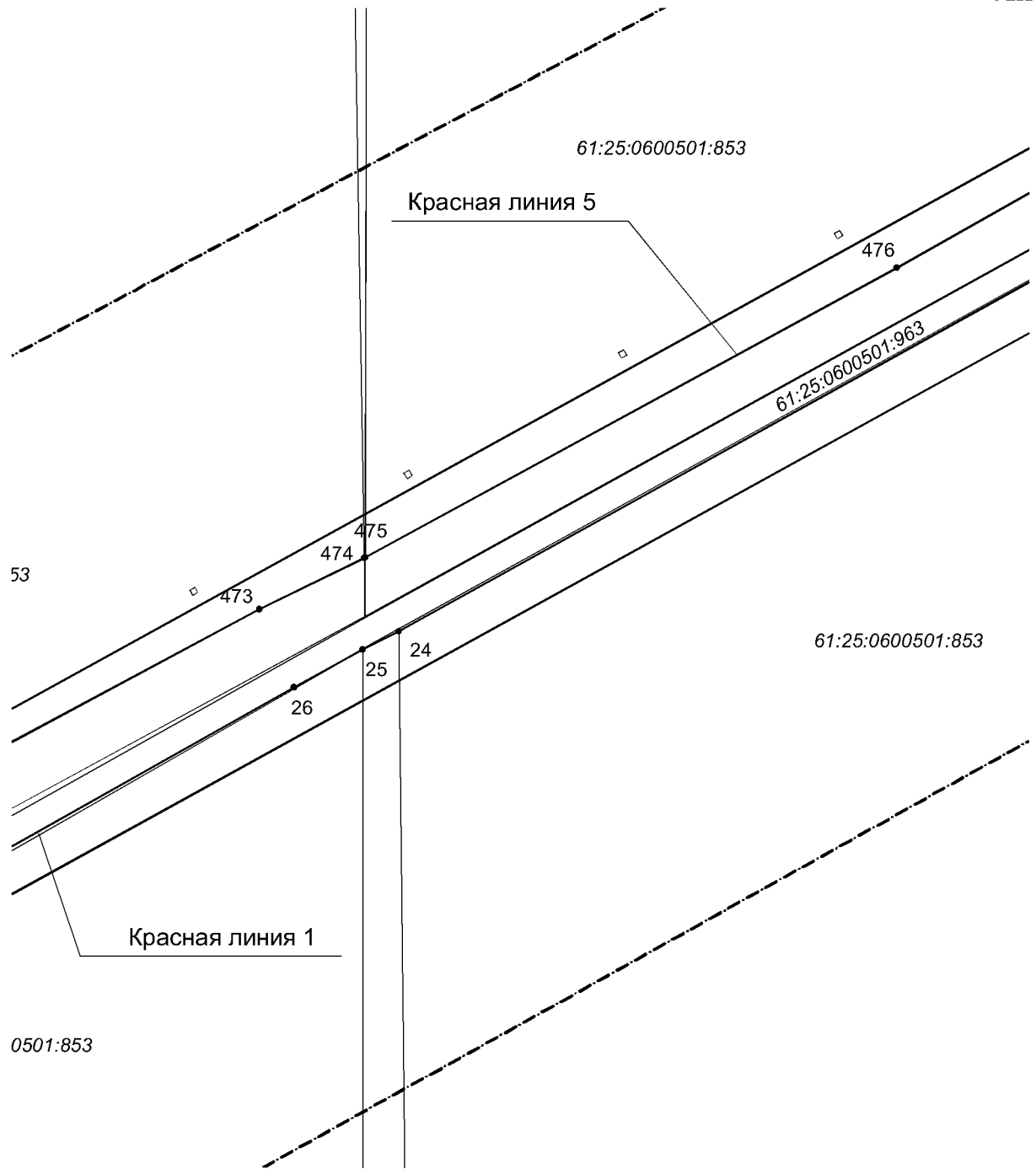
**СХЕМА**  
зоны планируемого размещения  
автомобильной дороги общего пользования  
регионального значения «Северный обход г. Ростова-на-Дону»  
на участке а/д «г. Ростов-на-Дону – сл. Родионово-Несветайская –  
г. Новошахтинск» – а/д «г. Ростов-на-Дону – г. Таганрог»





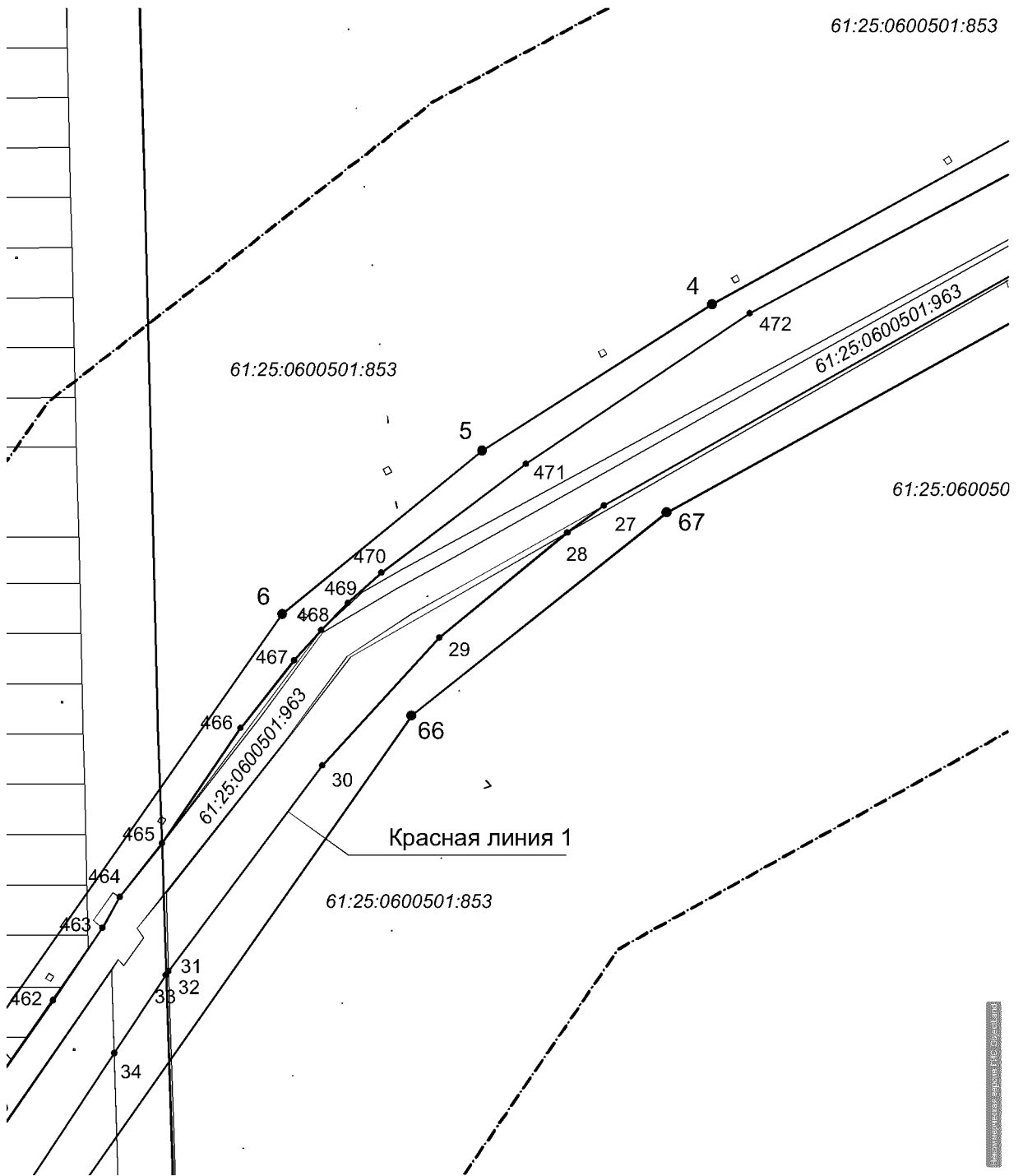
### Условные обозначения:

- - граница разработки проекта планировки;
- - граница и номер точки зоны планируемого размещения линейного объекта;
- - красная линия – граница территории для размещения линейного объекта;
- - граница существующих земельных участков.



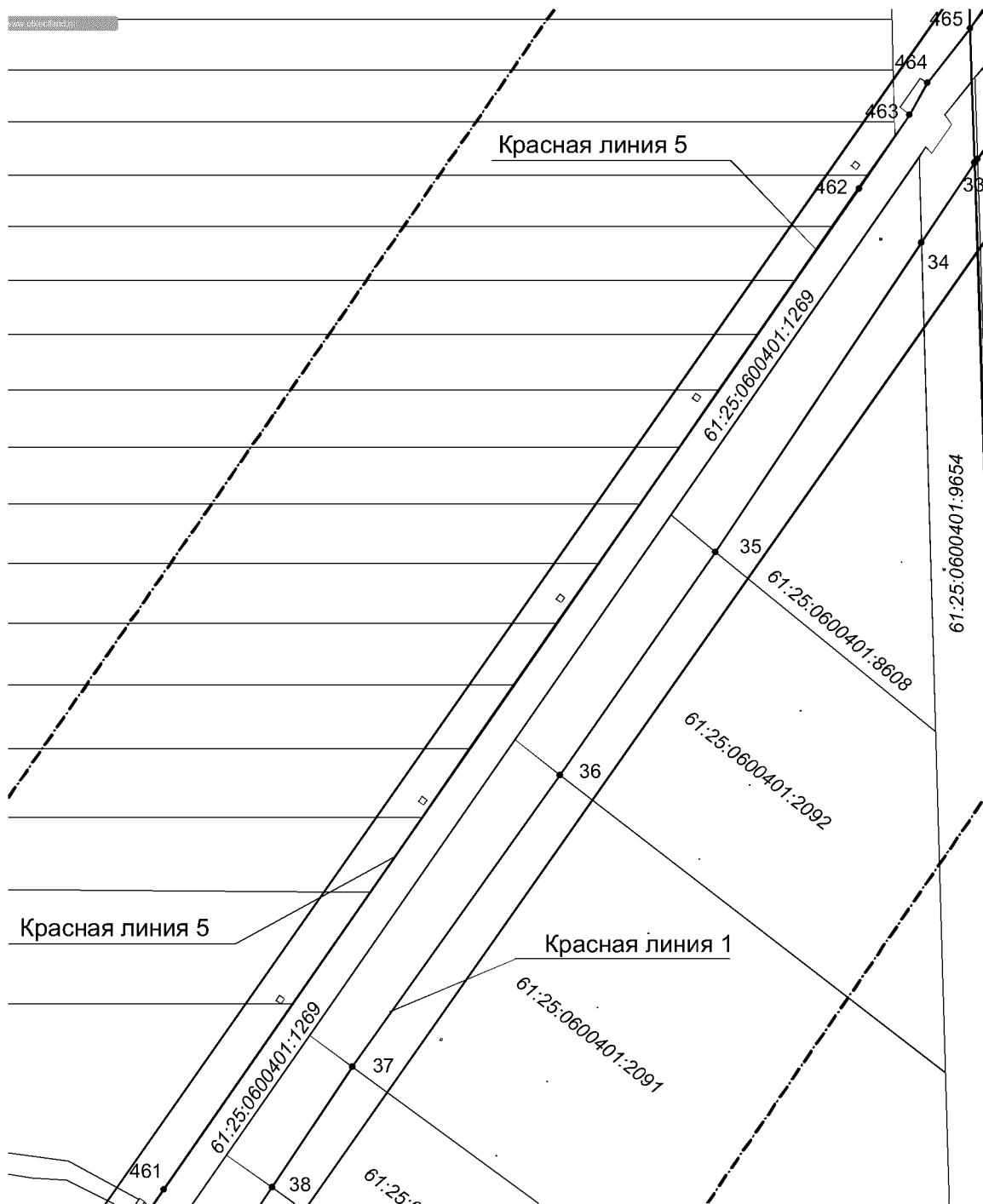
## Условные обозначения:

- - граница разработки проекта планировки;
- - граница и номер точки зоны планируемого размещения линейного объекта;
- - красная линия – граница территории для размещения линейного объекта;
- - граница существующих земельных участков.



Условные обозначения:

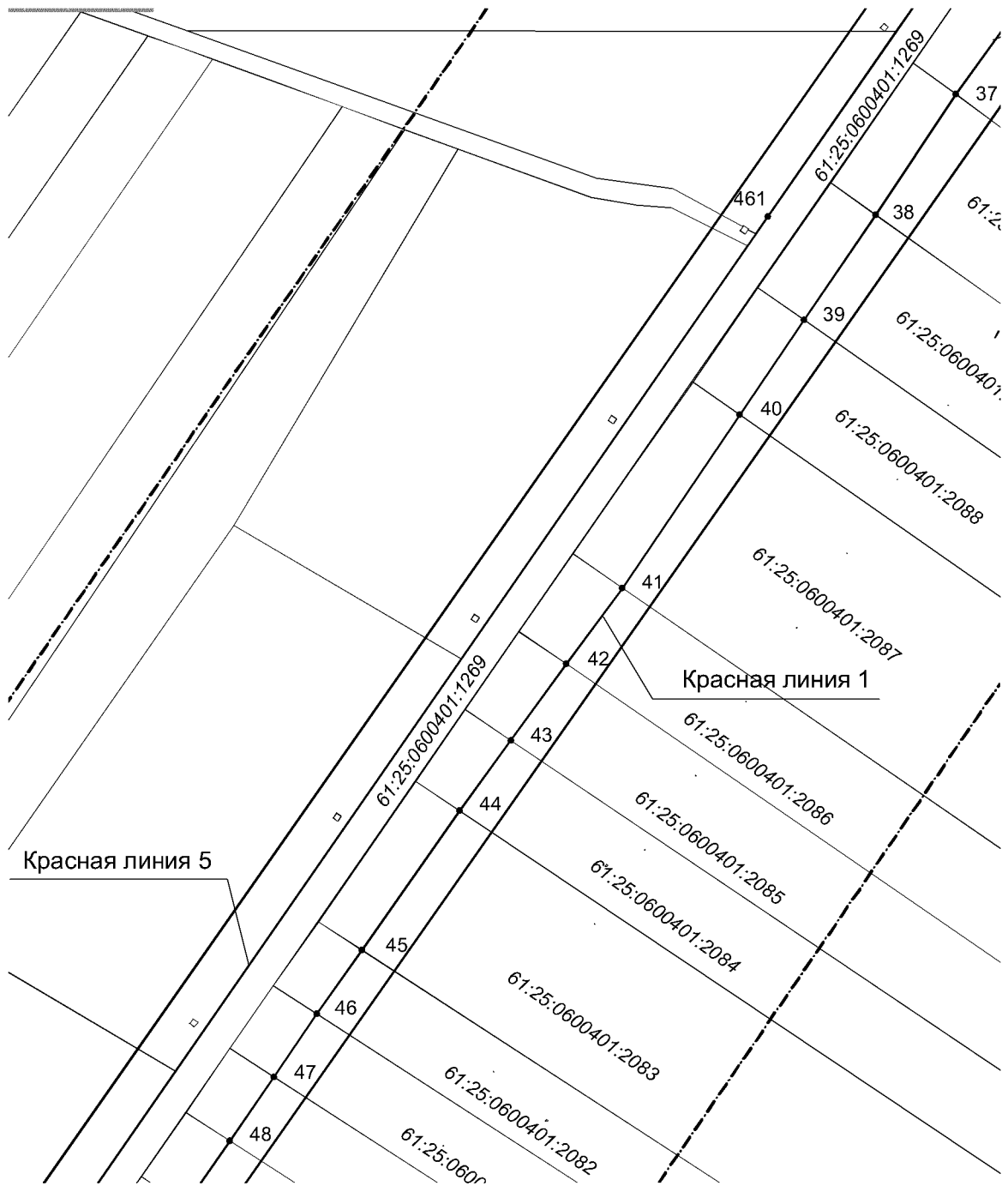
- -- граница разработки проекта планировки;
- граница и номер точки зоны планируемого размещения линейного объекта;
- красная линия – граница территории для размещения линейного объекта;
- — граница существующих земельных участков.



## Условные обозначения:

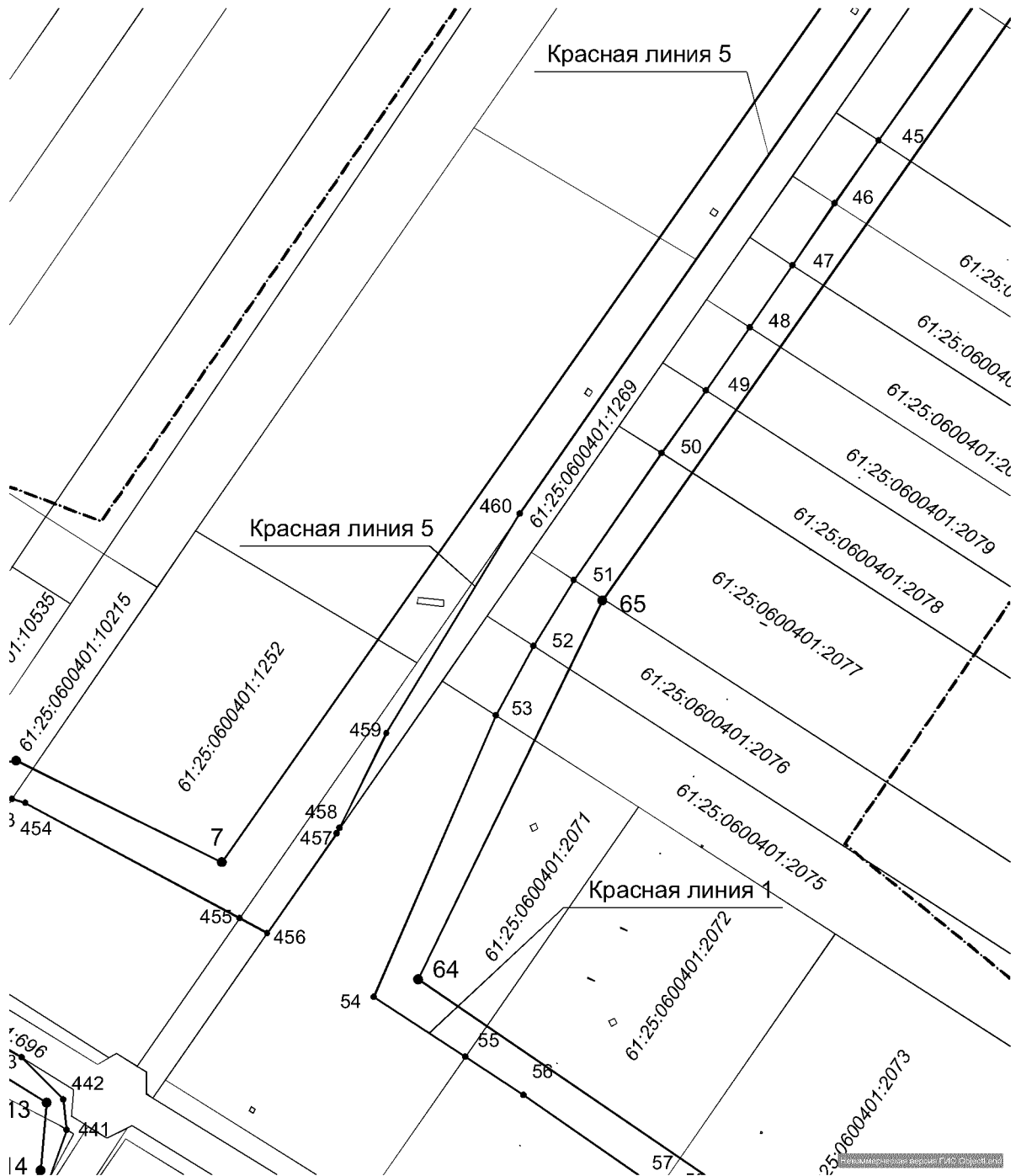
- -- граница разработки проекта планировки;
- 7 — граница и номер точки зоны планируемого размещения линейного объекта;
- 12 — красная линия – граница территории для размещения линейного объекта;
- — граница существующих земельных участков.





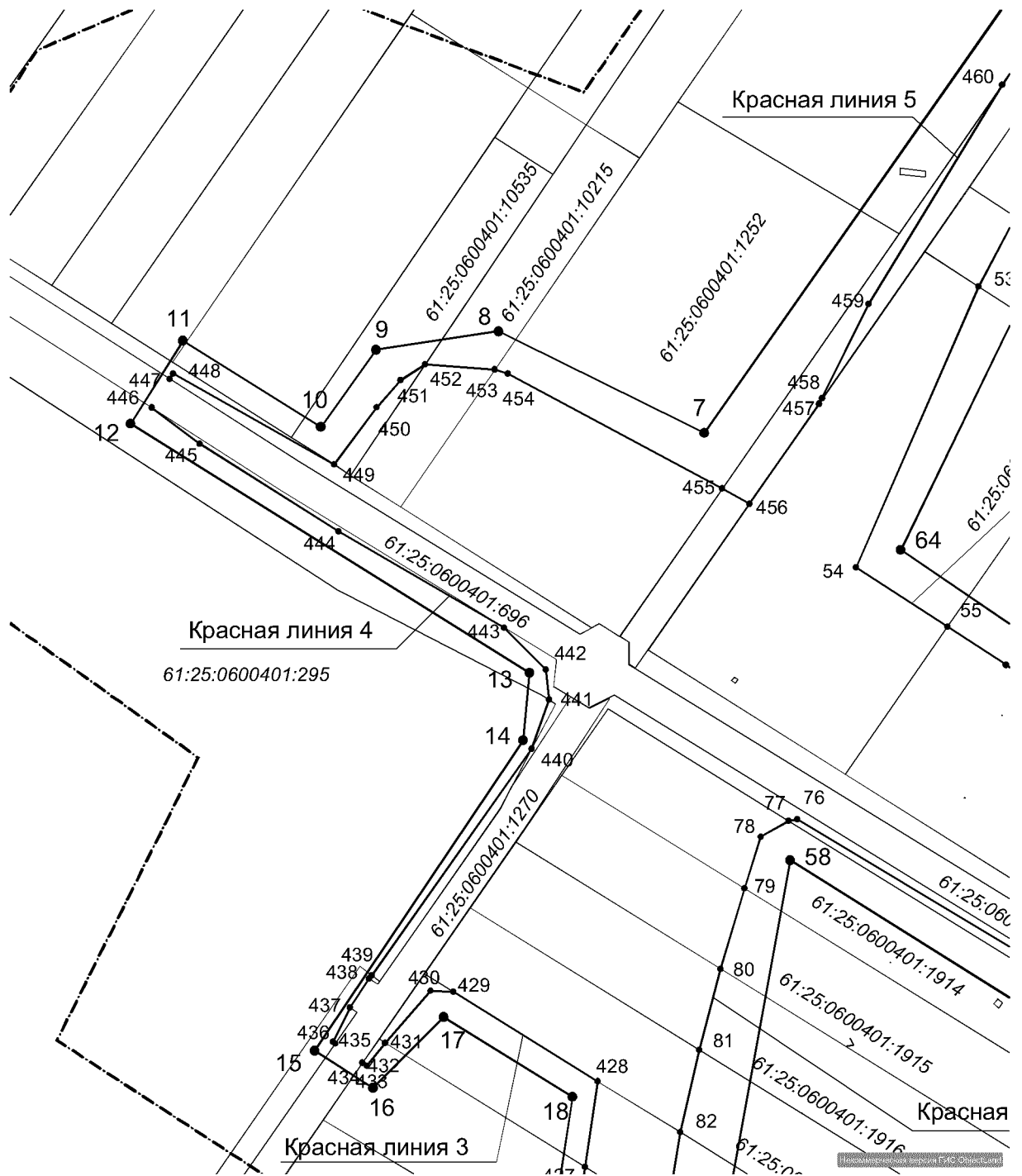
## Условные обозначения:

- -- граница разработки проекта планировки;
- 7 — граница и номер точки зоны планируемого размещения линейного объекта;
- 12 — красная линия – граница территории для размещения линейного объекта;
- — граница существующих земельных участков.



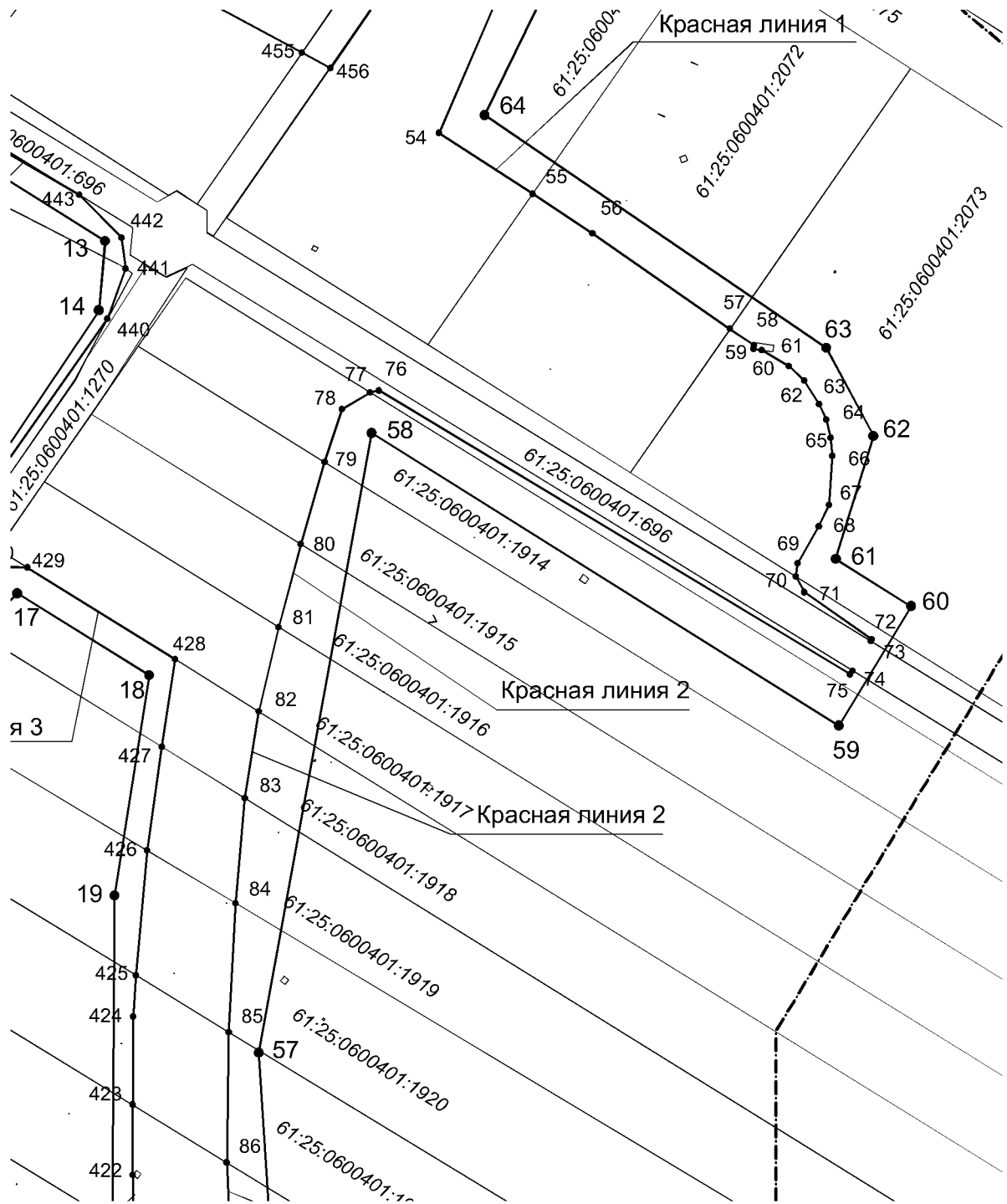
## Условные обозначения:

- граница разработки проекта планировки;
- граница и номер точки зоны планируемого размещения линейного объекта;
- 12— красная линия – граница территории для размещения линейного объекта;
- граница существующих земельных участков.



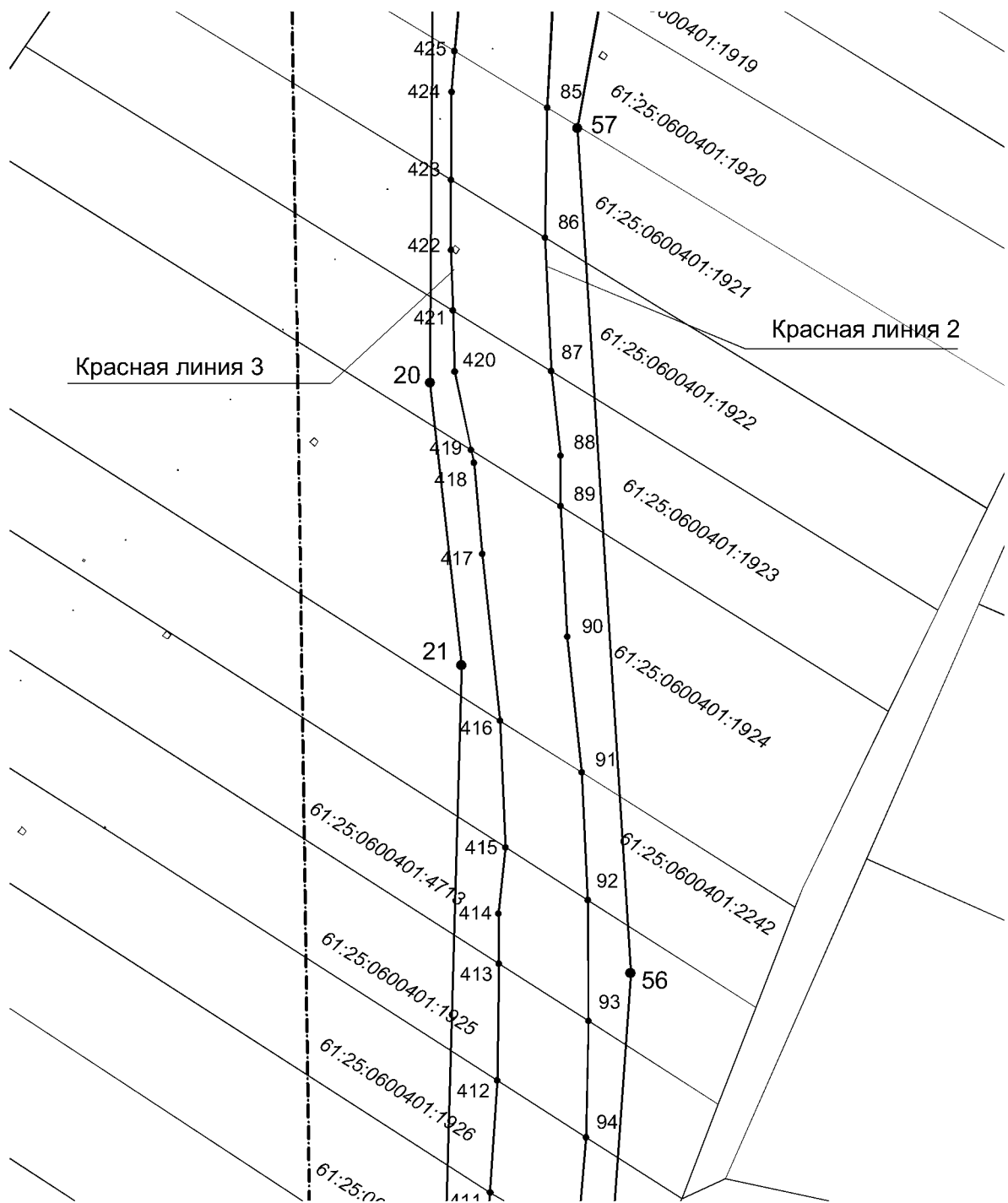
## Условные обозначения:

- -- граница разработки проекта планировки;
- 7 — граница и номер точки зоны планируемого размещения линейного объекта;
- 12 — красная линия – граница территории для размещения линейного объекта;
- — граница существующих земельных участков.



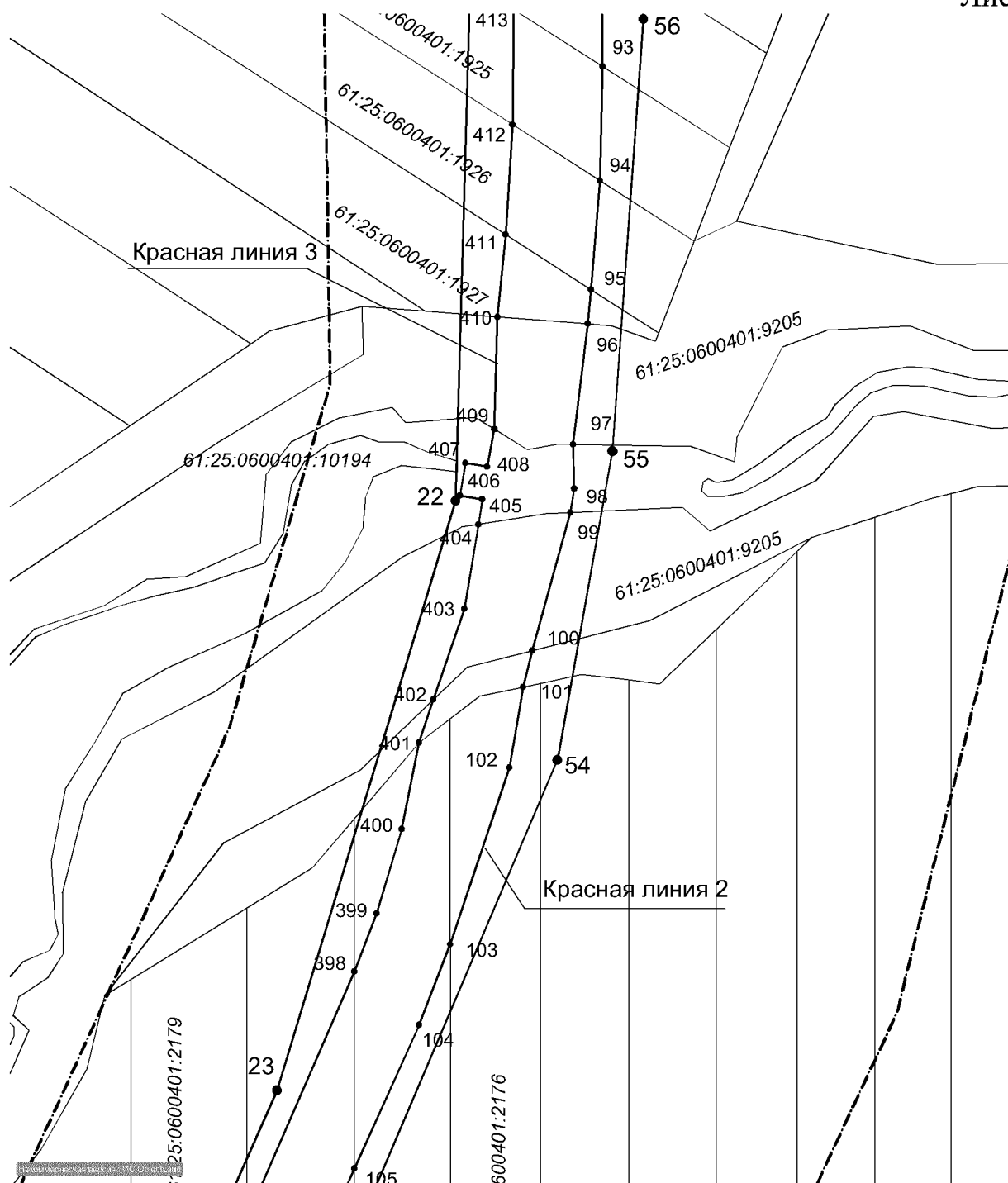
## Условные обозначения:

- - граница разработки проекта планировки;
- - граница и номер точки зоны планируемого размещения линейного объекта;
- 12— - красная линия – граница территории для размещения линейного объекта;
- - граница существующих земельных участков.



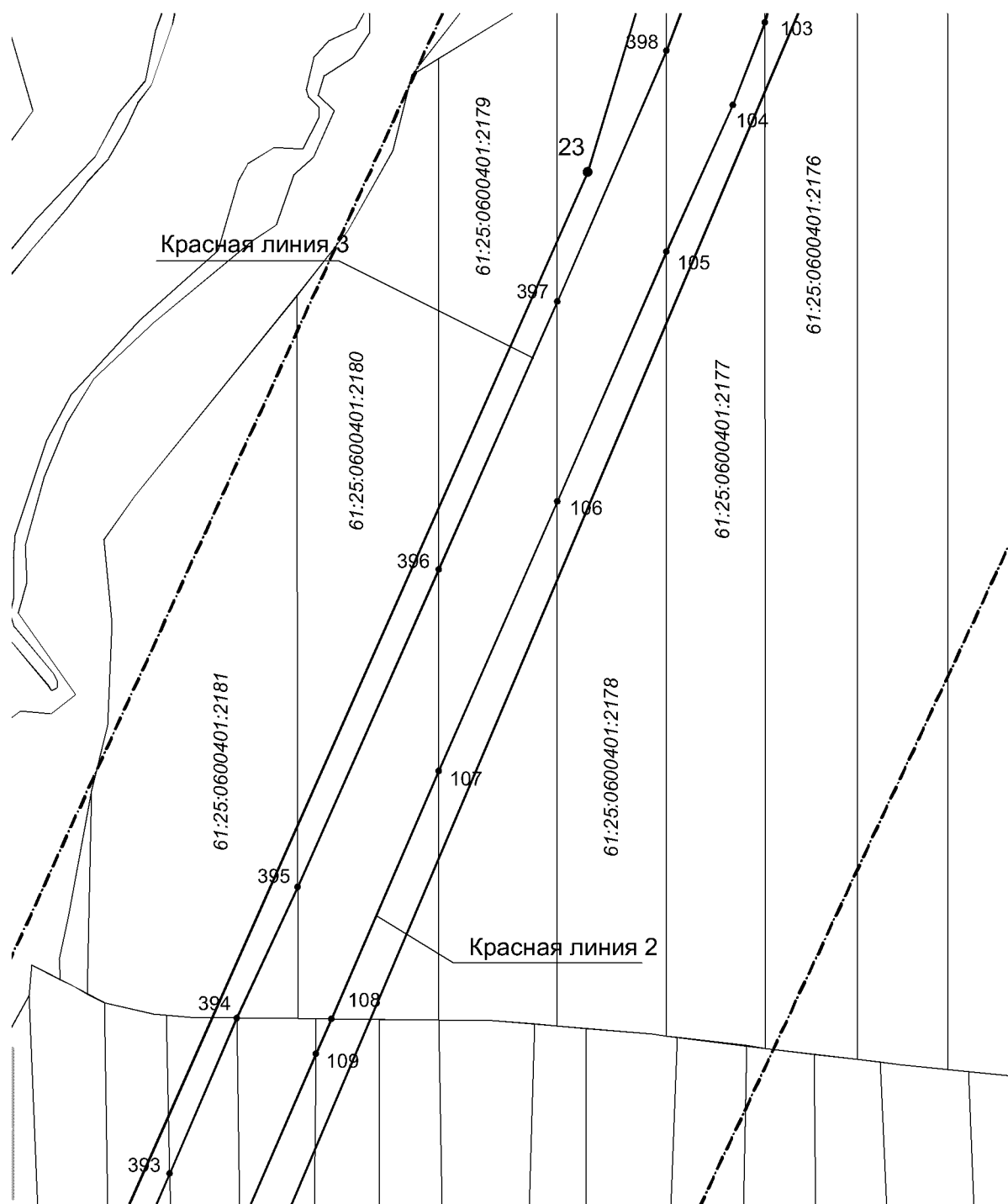
## Условные обозначения:

- - граница разработки проекта планировки;
- 7 — граница и номер точки зоны планируемого размещения линейного объекта;
- 12 — красная линия – граница территории для размещения линейного объекта;
- - граница существующих земельных участков.



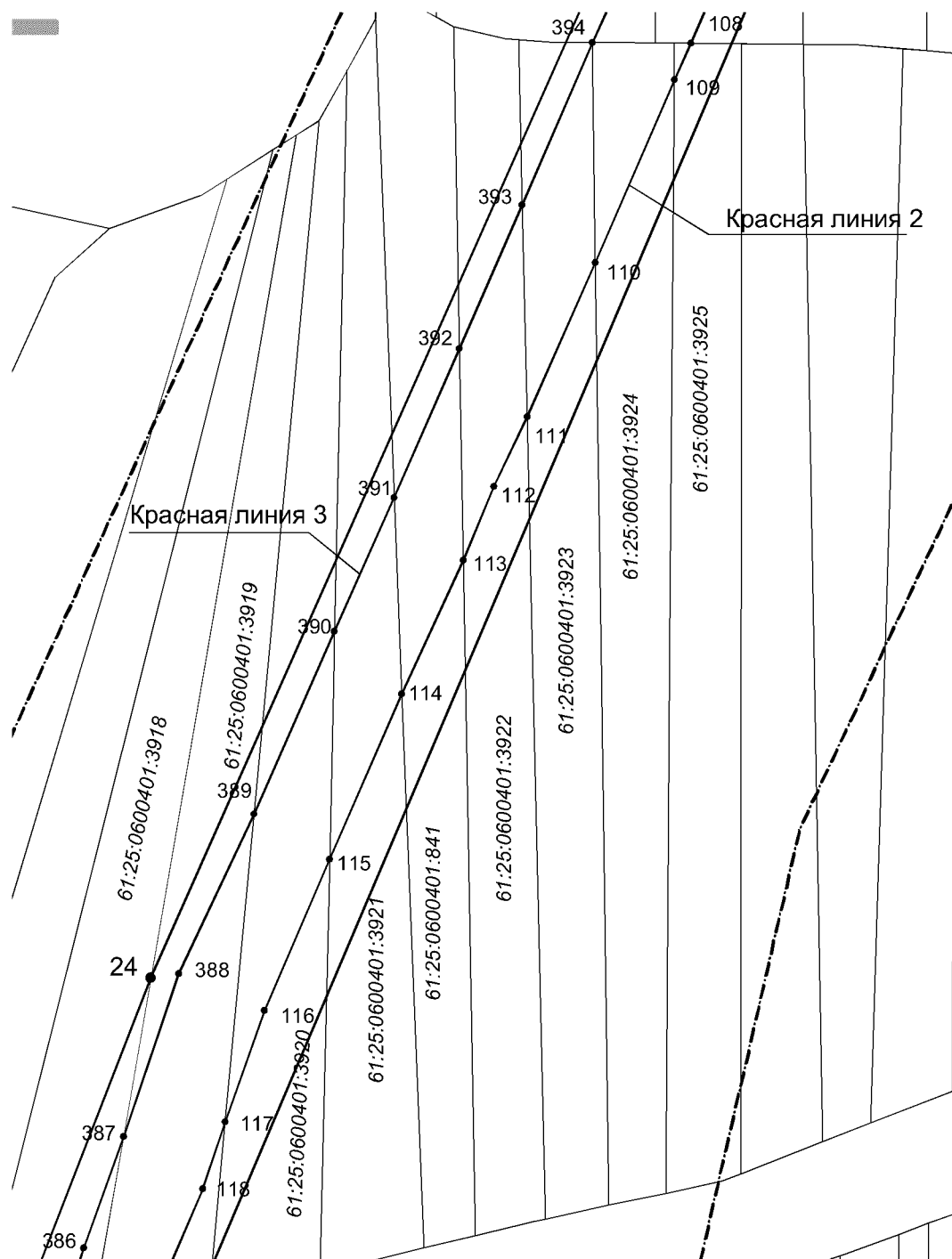
## Условные обозначения:

- - граница разработки проекта планировки;
- 7 — граница и номер точки зоны планируемого размещения линейного объекта;
- 12 — красная линия – граница территории для размещения линейного объекта;
- - граница существующих земельных участков.



## Условные обозначения:

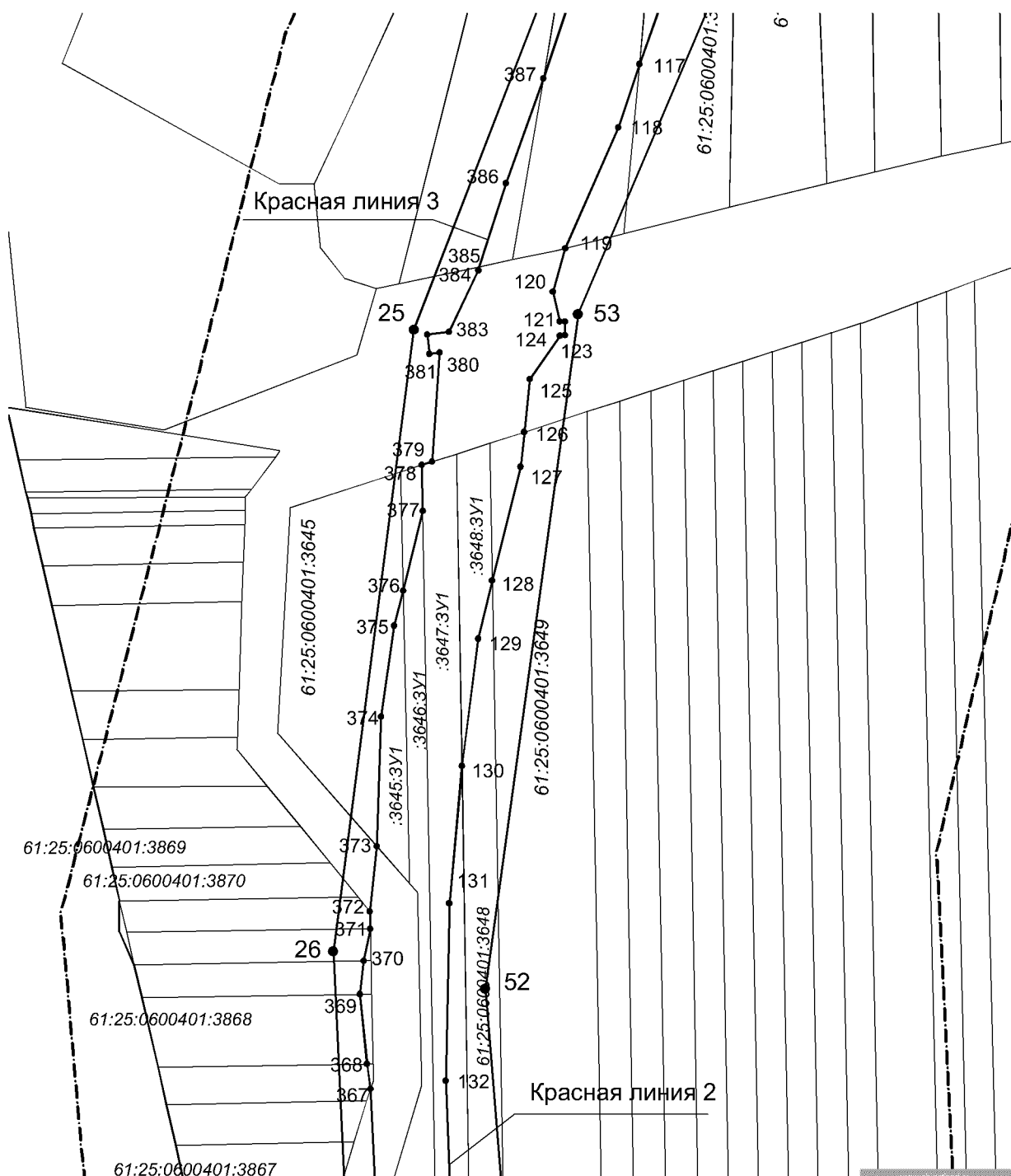
- — граница разработки проекта планировки;
- — граница и номер точки зоны планируемого размещения линейного объекта;
- — красная линия – граница территории для размещения линейного объекта;
- — граница существующих земельных участков.



## Условные обозначения:

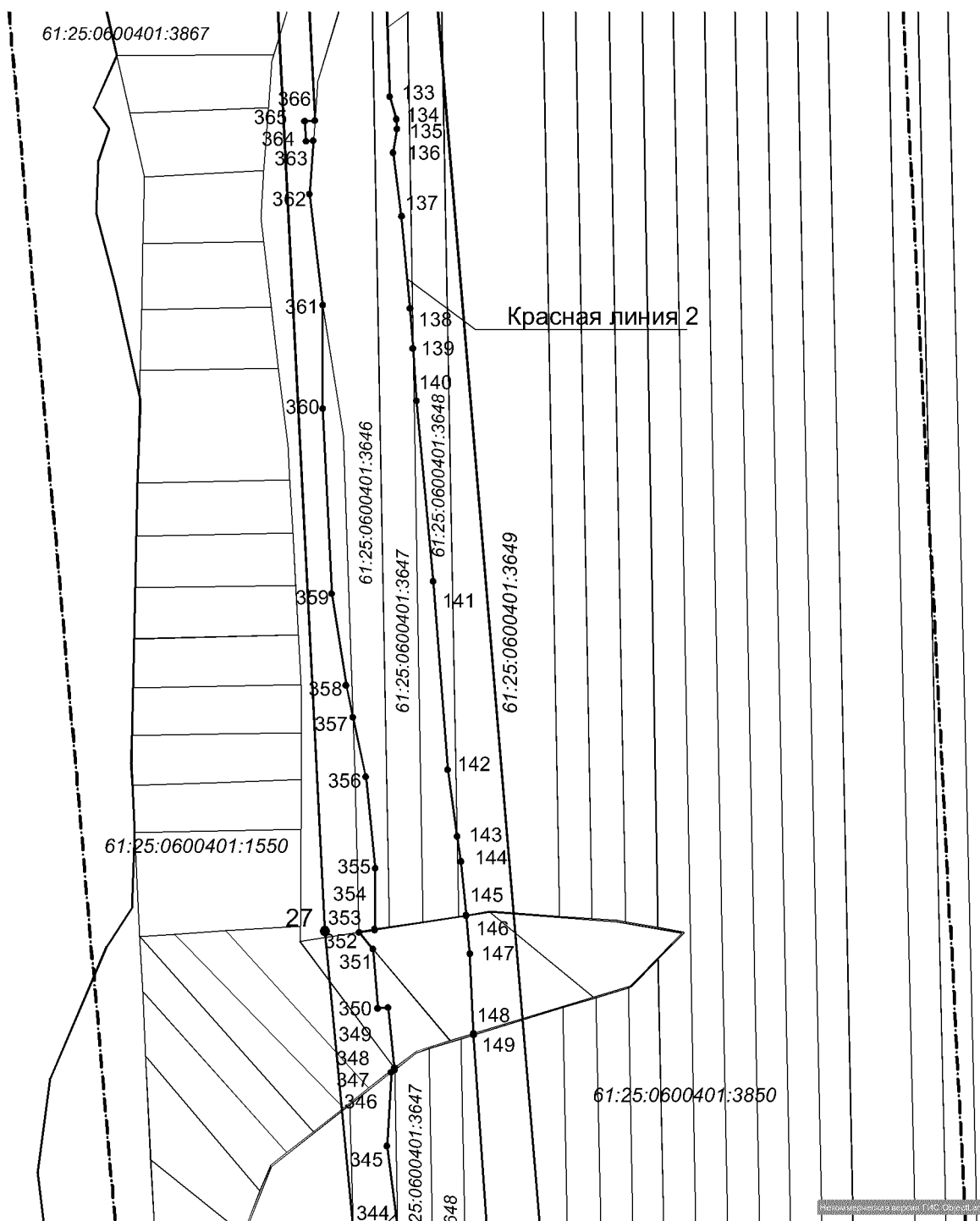
- -- граница разработки проекта планировки;
- 7 — граница и номер точки зоны планируемого размещения линейного объекта;
- 12 — красная линия – граница территории для размещения линейного объекта;
- — граница существующих земельных участков.





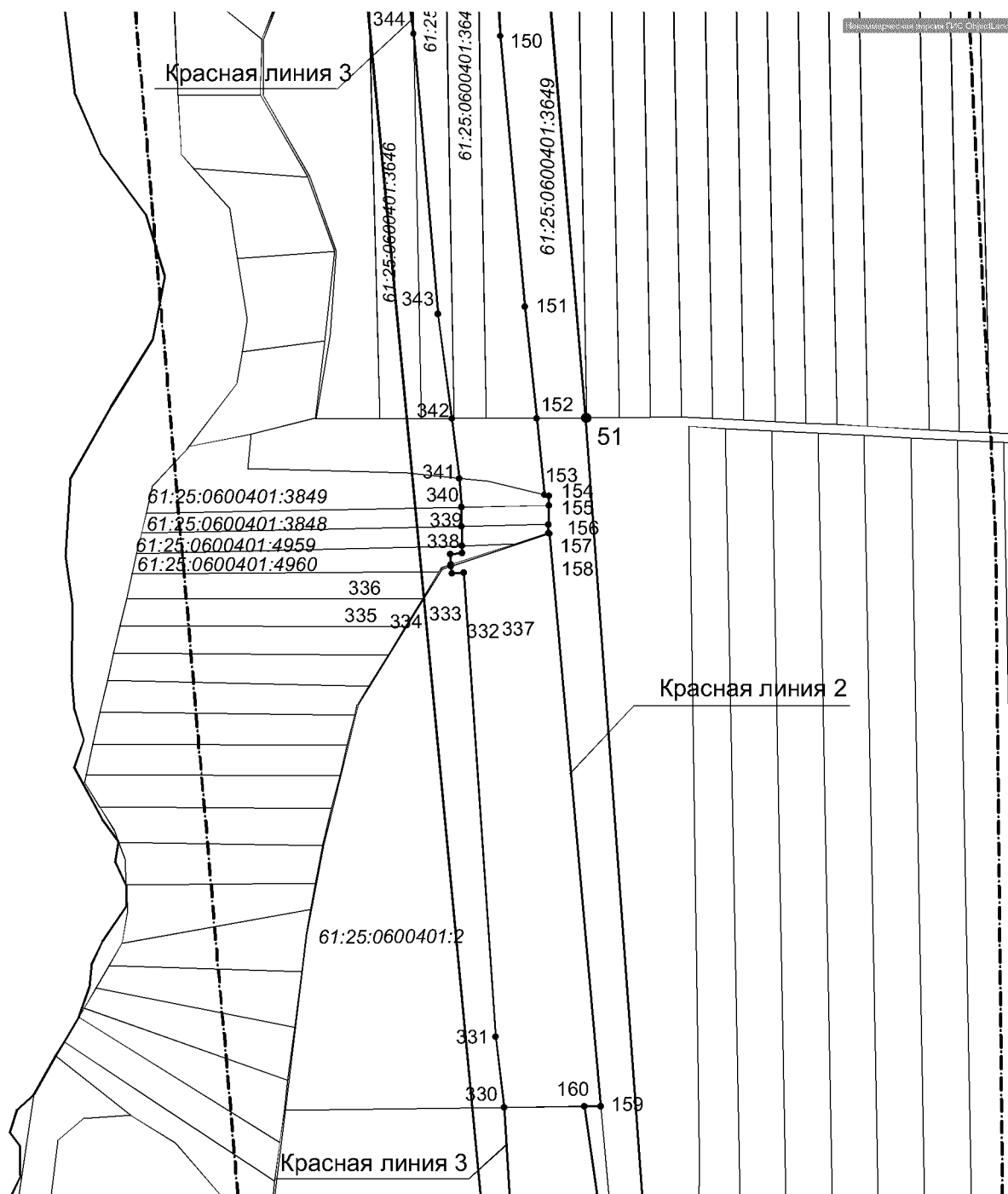
## Условные обозначения:

- - граница разработки проекта планировки;
- 7— - граница и номер точки зоны планируемого размещения линейного объекта;
- 12— - красная линия – граница территории для размещения линейного объекта;
- - граница существующих земельных участков.



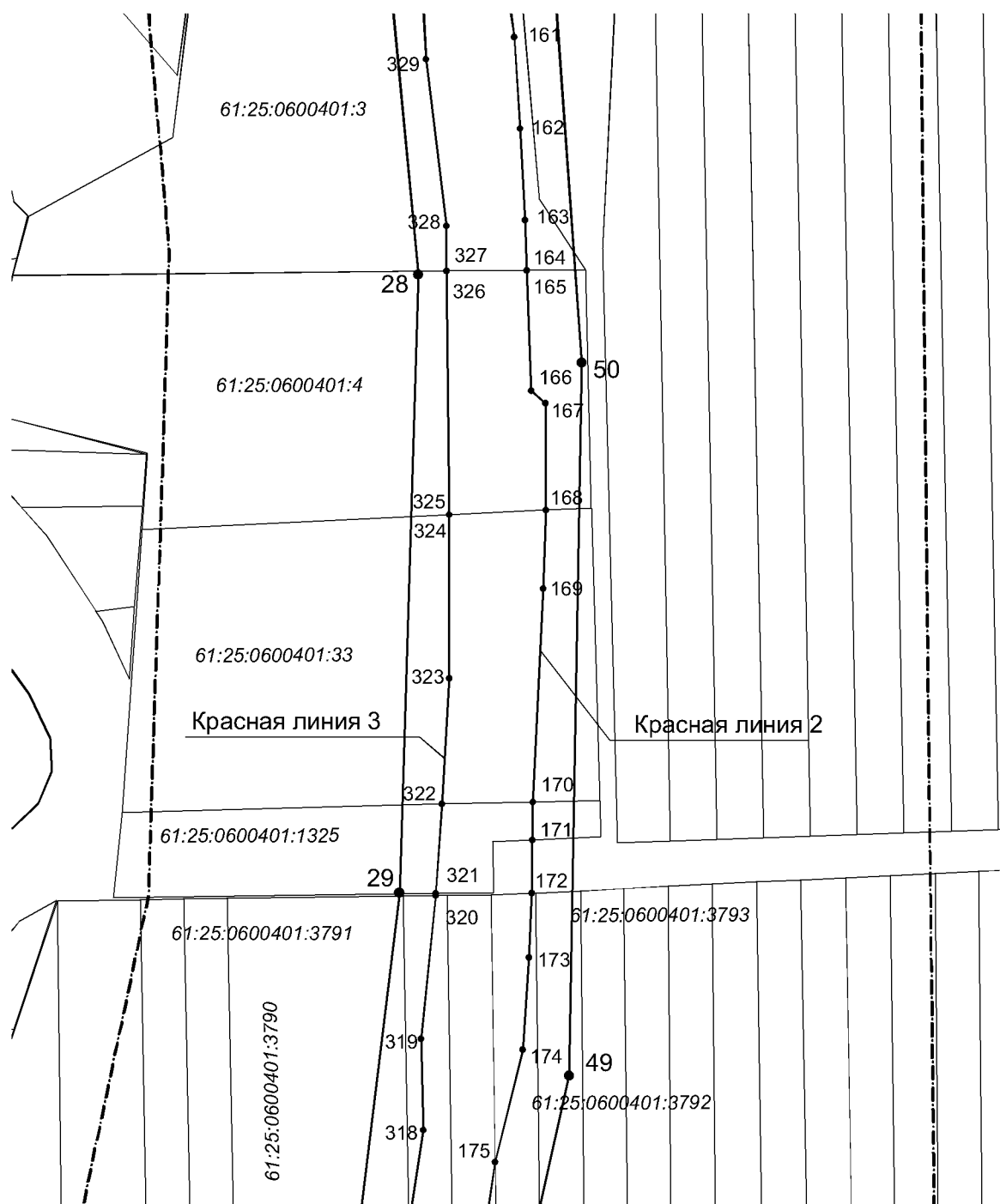
## Условные обозначения:

- -- - граница разработки проекта планировки;
- граница и номер точки зоны планируемого размещения линейного объекта;
- 12— красная линия – граница территории для размещения линейного объекта;
- — — граница существующих земельных участков.



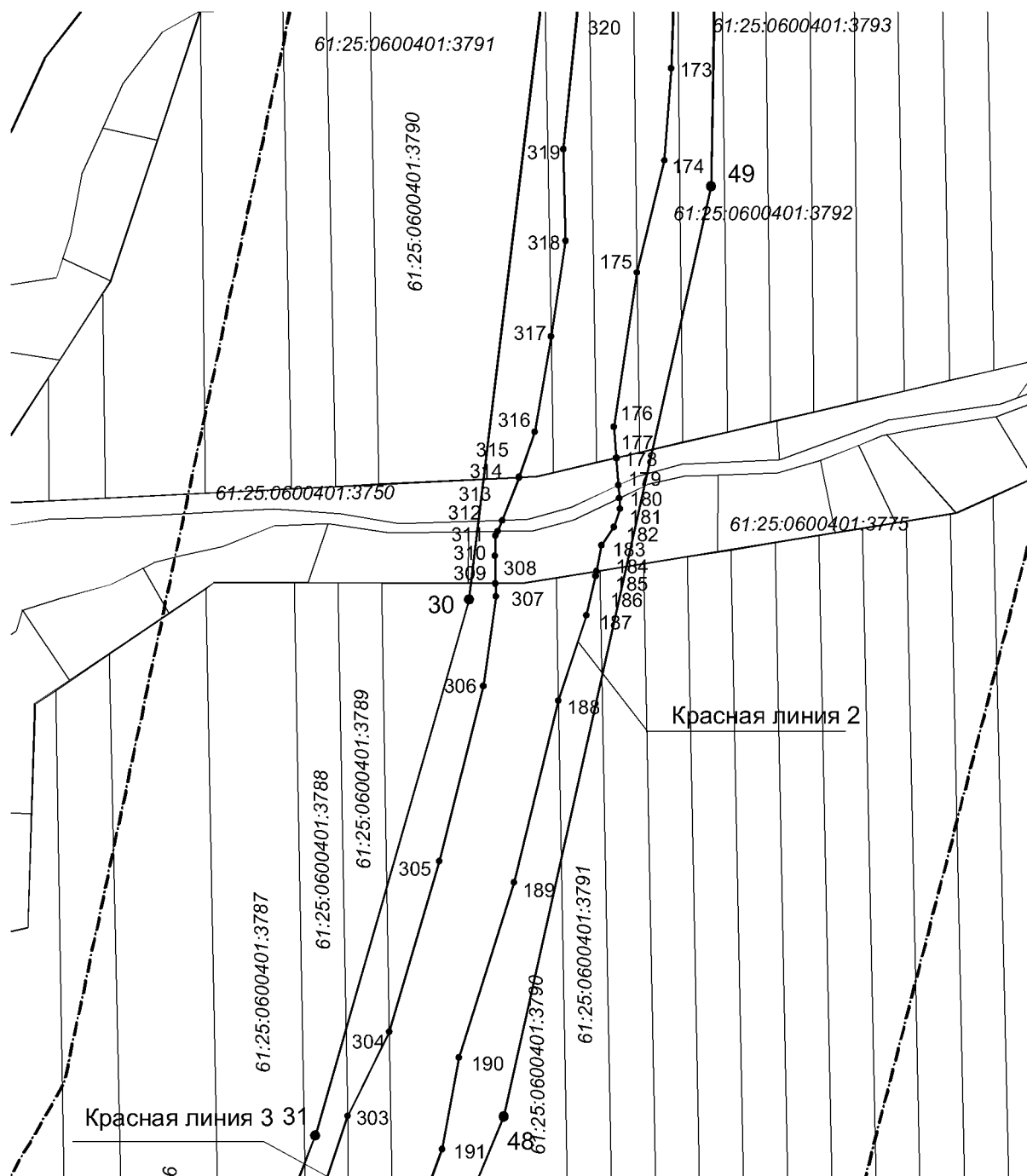
## Условные обозначения:

- -- граница разработки проекта планировки;
- 7 — граница и номер точки зоны планируемого размещения линейного объекта;
- 12 — красная линия – граница территории для размещения линейного объекта;
- — граница существующих земельных участков.



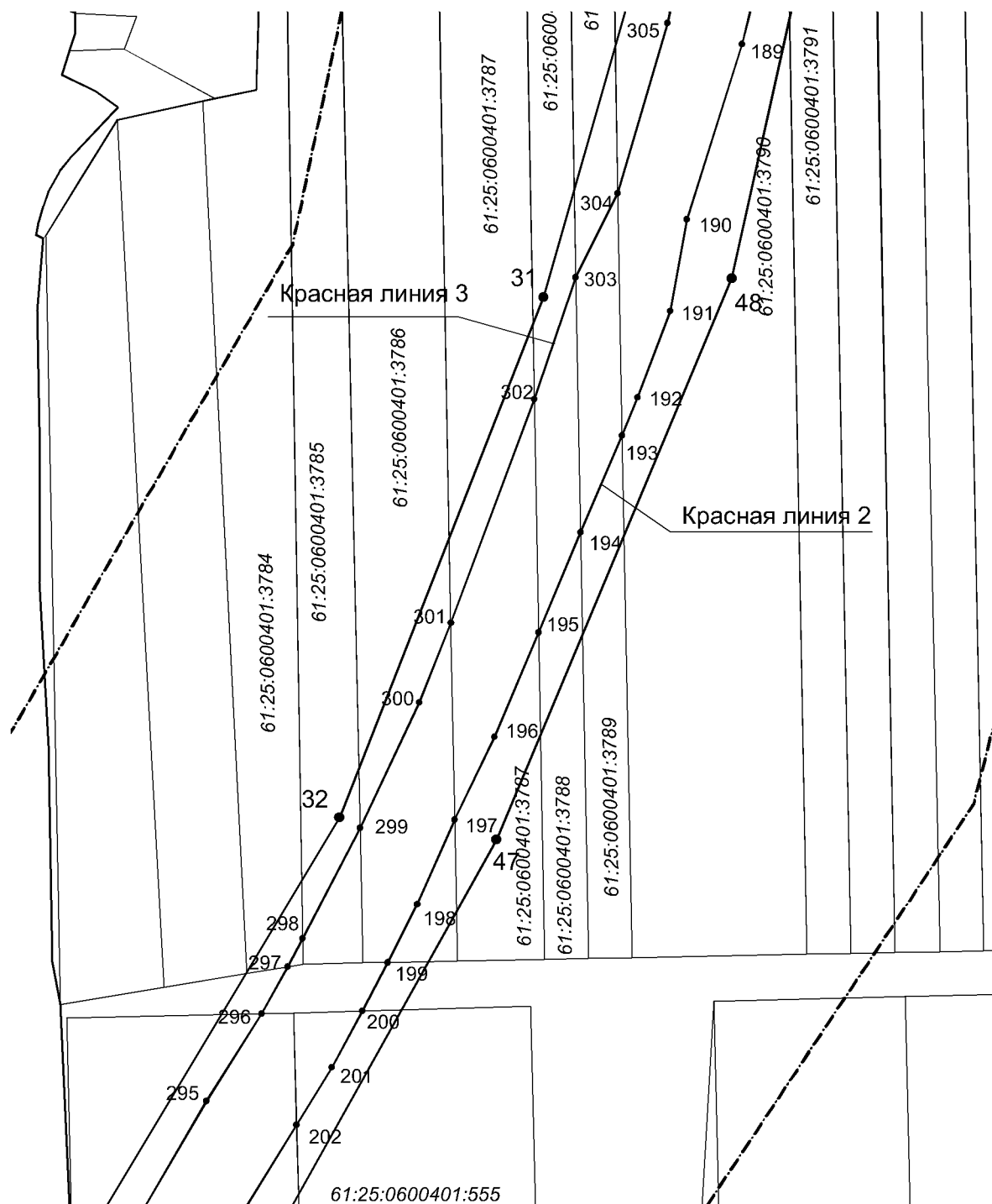
## Условные обозначения:

- - граница разработки проекта планировки;
- - граница и номер точки зоны планируемого размещения линейного объекта;
- 12— - красная линия – граница территории для размещения линейного объекта,
- - граница существующих земельных участков.



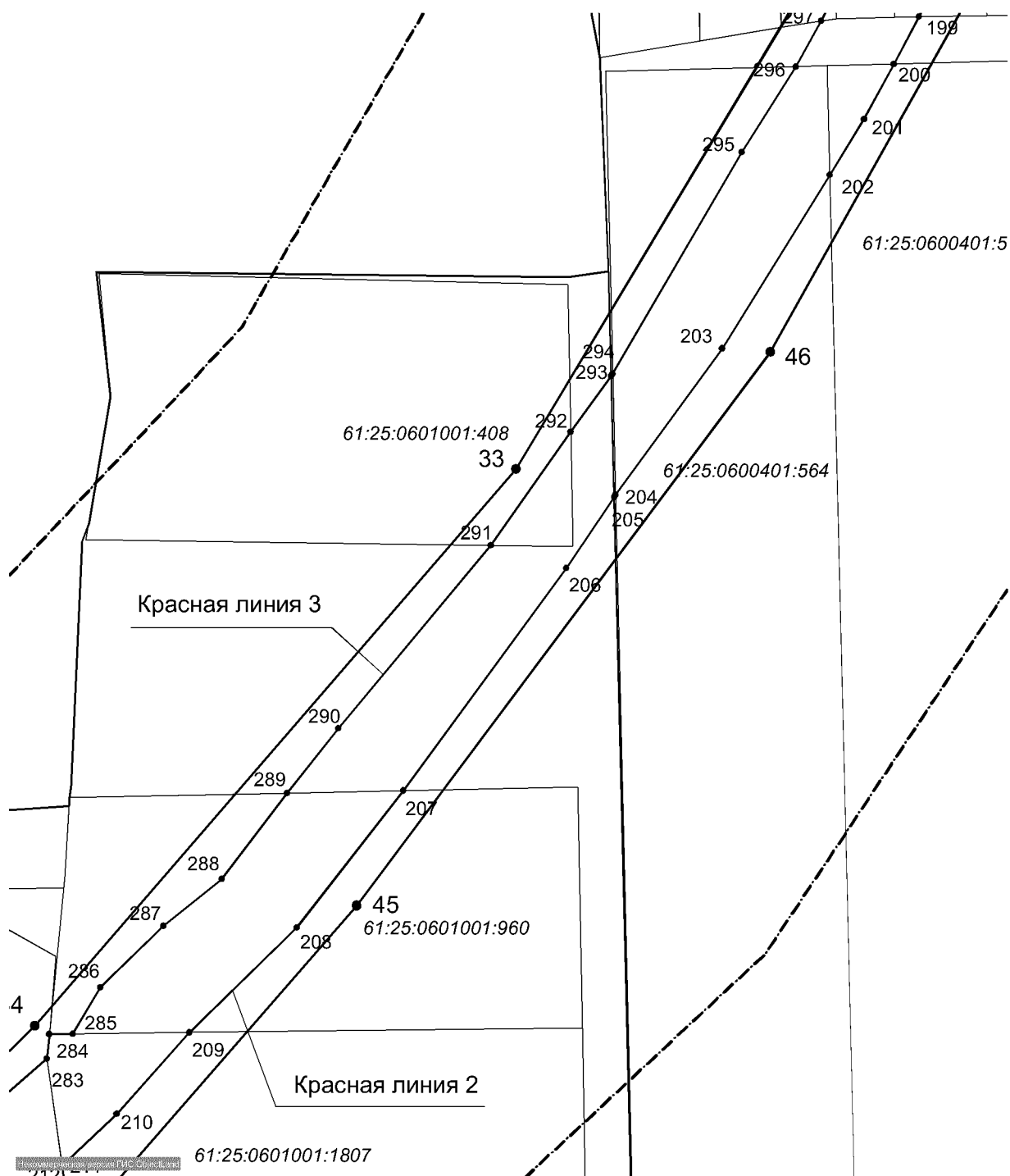
Условные обозначения:

- - граница разработки проекта планировки;
- 7 — граница и номер точки зоны планируемого размещения линейного объекта;
- 12 — красная линия – граница территории для размещения линейного объекта;
- - граница существующих земельных участков.



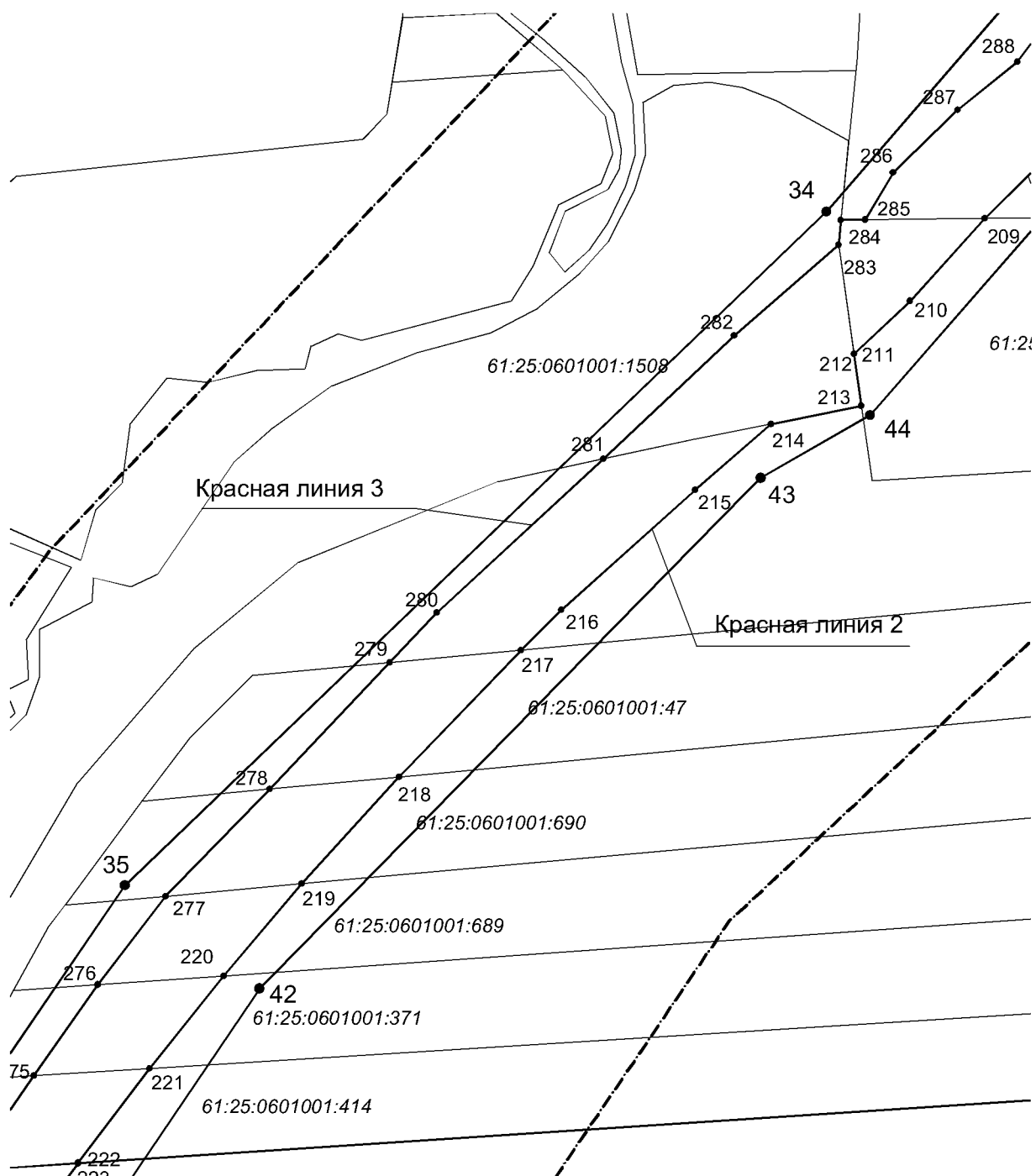
## Условные обозначения:

- - граница разработки проекта планировки;
- - граница и номер точки зоны планируемого размещения линейного объекта;
- 12— - красная линия – граница территории для размещения линейного объекта;
- - граница существующих земельных участков.



## Условные обозначения:

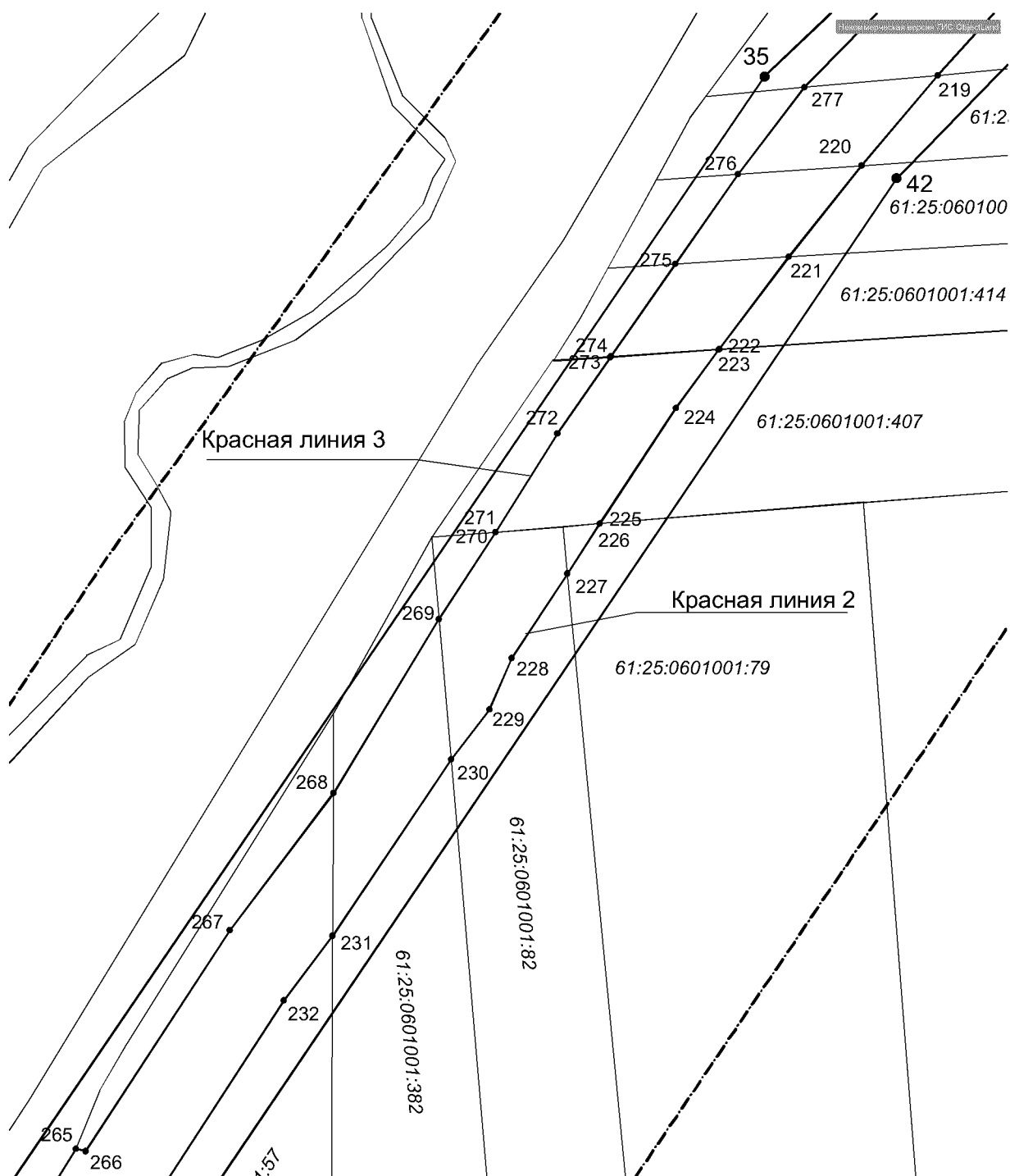
- -- граница разработки проекта планировки;
- граница и номер точки зоны планируемого размещения линейного объекта;
- 12— красная линия – граница территории для размещения линейного объекта;
- — граница существующих земельных участков.



## Условные обозначения:

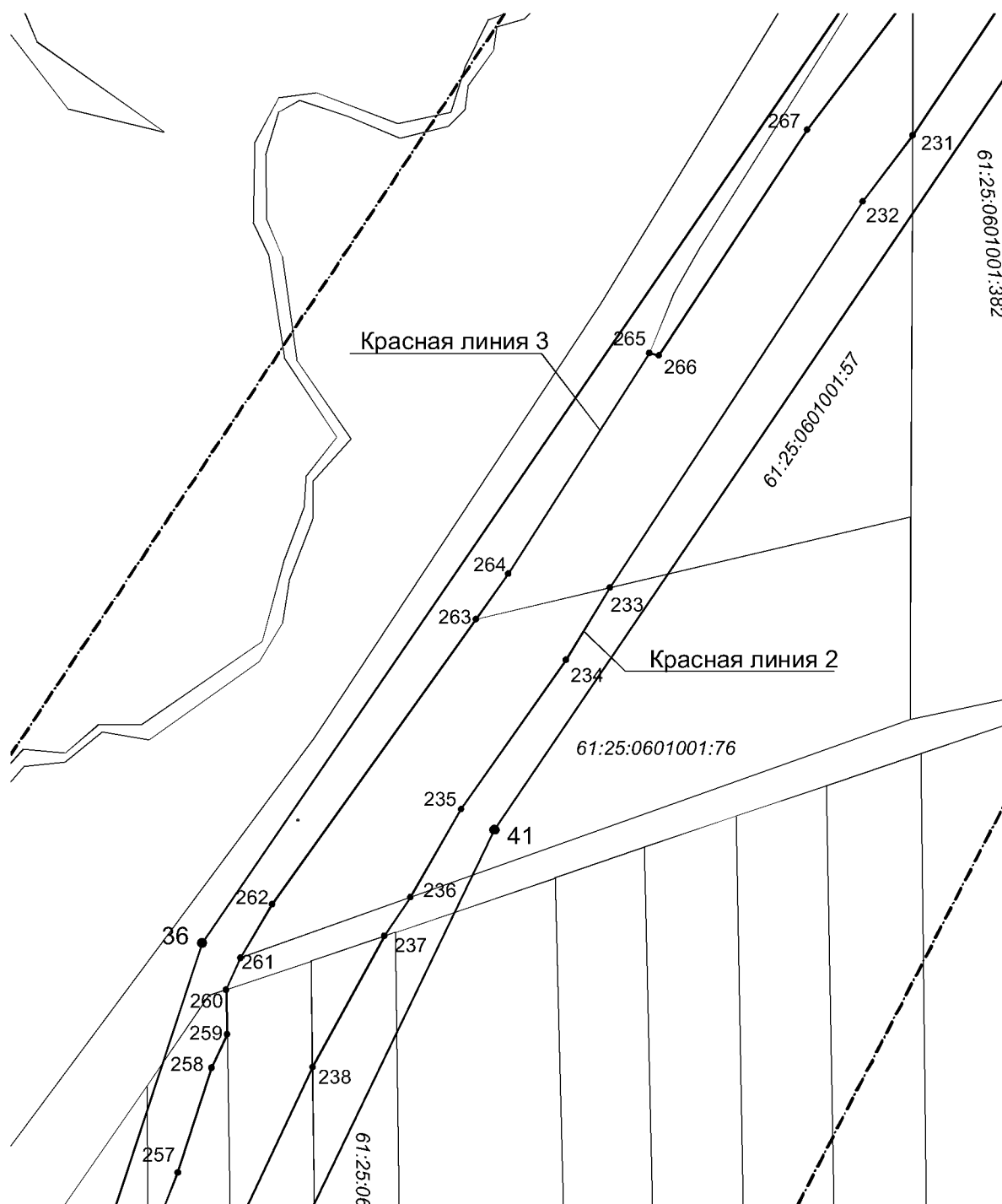
- -- граница разработки проекта планировки;
- граница и номер точки зоны планируемого размещения линейного объекта;
- красная линия – граница территории для размещения линейного объекта;
- — граница существующих земельных участков.





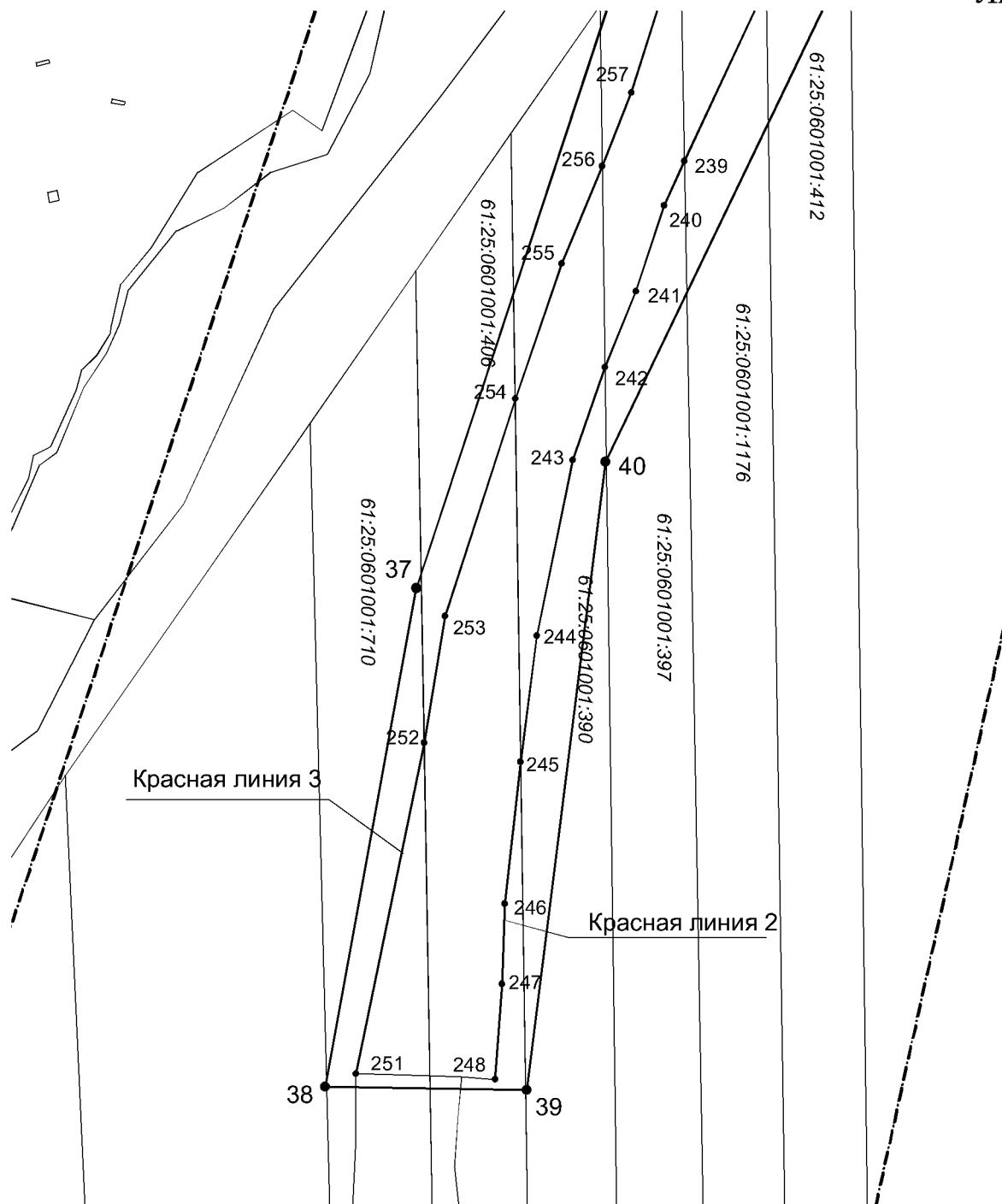
## Условные обозначения:

- -- граница разработки проекта планировки;
- граница и номер точки зоны планируемого размещения линейного объекта;
- 12— красная линия – граница территории для размещения линейного объекта;
- — граница существующих земельных участков.



## Условные обозначения:

- - граница разработки проекта планировки;
- 7— - граница и номер точки зоны планируемого размещения линейного объекта;
- 12— - красная линия – граница территории для размещения линейного объекта;
- - граница существующих земельных участков.



## Условные обозначения:

- -- граница разработки проекта планировки;
- граница и номер точки зоны планируемого размещения линейного объекта;
- красная линия – граница территории для размещения линейного объекта;
- — граница существующих земельных участков.

Начальник управления  
документационного обеспечения  
Правительства Ростовской области

Т.А. Родионченко

## ПОЛОЖЕНИЕ

о размещении автомобильной дороги общего пользования регионального значения «Северный обход г. Ростова-на-Дону» на участке а/д «г. Ростов-на-Дону – сл. Родионово-Несветайская – г. Новошахтинск» – а/д «г. Ростов-на-Дону – г. Таганрог»

### 1. Общие положения

Целью разработки проекта планировки территории является определение зоны планируемого размещения автомобильной дороги общего пользования регионального значения «Северный обход г. Ростова-на-Дону» на участке а/д «г. Ростов-на-Дону – сл. Родионово-Несветайская – г. Новошахтинск» – а/д «г. Ростов-на-Дону – г. Таганрог».

Основными задачами проекта планировки являются:

установление границ зоны планируемого размещения автомобильной дороги общего пользования регионального значения «Северный обход г. Ростова-на-Дону» на участке а/д «г. Ростов-на-Дону – сл. Родионово-Несветайская – г. Новошахтинск» – а/д «г. Ростов-на-Дону – г. Таганрог».

установление красных линий – границ территории для размещения автомобильной дороги общего пользования регионального значения «Северный обход г. Ростова-на-Дону» на участке а/д «г. Ростов-на-Дону – сл. Родионово-Несветайская – г. Новошахтинск» – а/д «г. Ростов-на-Дону – г. Таганрог».

### 2. Положение о размещении линейного объекта

На основании существующей градостроительной ситуации, информации из государственного кадастра недвижимости, планируемых параметров линейного объекта в проекте планировки определены границы зоны планируемого размещения линейного объекта автомобильной дороги общего пользования регионального значения «Северный обход г. Ростова-на-Дону» на участке а/д «г. Ростов-на-Дону – сл. Родионово-Несветайская – г. Новошахтинск» – а/д «г. Ростов-на-Дону – г. Таганрог», строительство которого должно осуществляться в границах зоны планируемого размещения.

Каталог координат поворотных точек границ зоны планируемого размещения автомобильной дороги общего пользования регионального значения «Северный обход г. Ростова-на-Дону» на участке а/д «г. Ростов-на-Дону – сл. Родионово-Несветайская – г. Новошахтинск» – а/д «г. Ростов-на-Дону – г. Таганрог» приведен в таблице № 1.

Таблица № 1

№ точки	X	Y
1	2	3
1	438829,86	1425576,07
2	438796,33	1425556,45
3	438603,37	1425524,10
4	437975,32	1424381,42
5	437893,26	1424252,27
6	437801,74	1424140,03
7	436230,42	1423036,65
8	436287,40	1422920,96
9	436277,04	1422851,89
10	436233,87	1422820,81
11	436282,22	1422743,11
12	436235,60	1422713,75
13	436095,73	1422938,23
14	436057,74	1422934,78
15	435883,34	1422817,36
16	435862,62	1422850,17
17	435902,34	1422889,88
18	435857,44	1422962,40
19	435736,57	1422943,41
20	435510,37	1422941,68
21	435354,96	1422958,95
22	434916,37	1422946,86
23	434586,57	1422846,71
24	433633,41	1422421,94
25	433410,67	1422335,60
26	433065,32	1422290,71
27	432459,24	1422321,79
28	431519,90	1422411,58
29	431181,46	1422401,22
30	430855,10	1422361,50
31	430561,56	1422276,89
32	430276,65	1422164,65
33	429943,39	1421964,35
34	429630,85	1421693,26
35	429259,60	1421306,47
36	428334,08	1420672,76
37	427936,93	1420541,53
38	427664,11	1420491,45
39	427662,38	1420601,96
40	428006,00	1420645,13

1	2	3
41	428396,24	1420833,34
42	429202,62	1421380,72
43	429484,08	1421657,00
44	429518,61	1421717,43
45	429698,19	1421874,56
46	430009,01	1422107,67
47	430264,56	1422250,99
48	430571,92	1422380,50
49	431081,31	1422494,46
50	431471,55	1422501,37
51	432086,26	1422456,47
52	433044,60	1422375,31
53	433419,30	1422427,12
54	434771,33	1423003,84
55	434944,00	1423034,93
56	435185,74	1423052,19
57	435650,23	1423022,84
58	435990,40	1423085,00
59	435829,81	1423342,28
60	435895,43	1423382,00
61	435921,33	1423340,56
62	435988,67	1423361,28
63	436037,02	1423335,38
64	436164,80	1423147,16
65	436377,19	1423250,77
66	437744,76	1424212,56
67	437858,72	1424355,88
68	438502,79	1425526,60
69	438338,45	1425556,88
70	438258,42	1425597,10

## 2.1. Планировочные и архитектурно-пространственные решения

Планируемая к размещению автомобильная дорога общего пользования регионального значения «Северный обход г. Ростова-на-Дону» на участке а/д «г. Ростов-на-Дону – сл. Родионово-Несветайская – г. Новошахтинск» – а/д «Ростов-на-Дону – Таганрог» расположена в Мясниковском районе Ростовской области.

Начало трассы проектируемого объекта принято на транспортной развязке кольцевого типа на автодороге г. Ростов-на-Дону – сл. Родионово-Несветайская – г. Новошахтинск, что соответствует ПК 129 + 55 автомобильной дороге «Северный обход г. Ростова-на-Дону» на участке х. Щепкин – а/д «г. Ростов-на-Дону – сл. Родионово-Несветайская – г. Новошахтинск» с подъездом к

а/д «г. Ростов-на-Дону – центральная усадьба КСП «Темерницкое» в Аксайском и Мясниковском районах.

Основные технические параметры планируемой к размещению автомобильной дороги общего пользования регионального значения «Северный обход г. Ростова-на-Дону» на участке а/д «г. Ростов-на-Дону – сл. Родионово-Несветайская – г. Новошахтинск» – а/д «г. Ростов-на-Дону – г. Таганрог» приведены в таблице № 2.

Таблица № 2

Показатели	Единица измерения	Значение по нормативам
Категория автомобильной дороги	–	I
Расчетная скорость	километров/час	120
Число полос движения	штук	4
Ширина полосы движения	метров	3,75
Тип дорожной одежды	–	капитальный
Вид покрытия	–	асфальтобетон

В проекте планировки установлены красные линии – границы территории размещения автомобильной дороги общего пользования регионального значения «Северный обход г. Ростова-на-Дону» на участке а/д «г. Ростов-на-Дону – сл. Родионово-Несветайская – г. Новошахтинск» – а/д «г. Ростов-на-Дону – г. Таганрог».

Каталог координат поворотных точек красных линий приведен в таблице № 3.

Таблица № 3

№ точки	X	Y
1	2	3
<b>Красная линия 1</b>		
14	438286,43	1425591,05
15	438303,09	1425585,56
16	438328,26	1425577,17
17	438423,09	1425556,94
18	438449,64	1425552,29
19	438501,54	1425547,82
20	438518,41	1425542,55
21	438524,36	1425532,94
22	438524,16	1425525,75
23	438479,18	1425430,89
24	438100,44	1424745,67
25	438090,42	1424725,59
26	438069,50	1424687,70
27	437862,62	1424320,73
28	437847,34	1424300,14

1	2	3
29	437788,48	1424228,11
30	437716,88	1424162,54
31	437601,57	1424076,14
32	437599,75	1424074,83
33	437599,35	1424074,55
34	437555,53	1424045,52
35	437386,29	1423932,61
36	437264,04	1423847,22
37	437104,41	1423733,16
38	437038,23	1423689,04
39	436980,52	1423649,72
40	436928,49	1423614,25
41	436833,63	1423549,63
42	436791,84	1423518,71
43	436749,95	1423488,31
44	436711,24	1423460,02
45	436634,96	1423406,18
46	436599,90	1423381,42
47	436565,26	1423357,73
48	436530,19	1423333,60
49	436495,01	1423308,89
50	436459,71	1423284,07
51	436388,74	1423234,62
52	436351,83	1423211,95
53	436312,79	1423190,88
54	436155,05	1423122,02
55	436121,56	1423173,58
56	436100,07	1423206,48
57	436047,47	1423282,25
58	436038,65	1423295,55
59	436036,61	1423295,24
60	436035,91	1423299,84
61	436027,12	1423314,54
62	436019,26	1423323,08
63	436006,33	1423331,35
64	435997,84	1423335,20
65	435987,91	1423337,72
66	435977,86	1423338,55
67	435950,89	1423336,86
68	435939,11	1423331,16
69	435918,87	1423319,38
70	435911,61	1423318,63
71	435902,96	1423323,14
72	435877,17	1423360,36



1	2	3
73	435876,10	1423359,87
Красная линия 2		
74	435859,89	1423349,71
75	435857,90	1423348,45
76	436013,60	1423089,06
77	436012,63	1423084,19
78	436003,54	1423068,55
79	435974,57	1423059,12
80	435929,43	1423045,89
81	435883,90	1423033,72
82	435837,67	1423023,02
83	435790,03	1423015,07
84	435732,33	1423009,96
85	435661,58	1423006,30
86	435590,01	1423005,16
87	435516,64	1423008,41
88	435470,18	1423013,49
89	435442,49	1423013,70
90	435370,67	1423017,27
91	435296,06	1423025,30
92	435225,77	1423028,73
93	435159,29	1423029,13
94	435095,36	1423027,64
95	435034,40	1423022,80
96	435015,32	1423021,02
97	434947,87	1423012,64
98	434923,20	1423013,38
99	434909,73	1423011,24
100	434832,61	1422989,79
101	434812,14	1422984,59
102	434767,00	1422977,12
103	434668,44	1422943,92
104	434623,22	1422926,39
105	434542,87	1422890,03
106	434406,20	1422830,01
107	434258,56	1422765,05
108	434122,83	1422706,05
109	434103,79	1422697,42
110	434007,97	1422655,81
111	433927,40	1422619,86
112	433890,66	1422602,51
113	433852,11	1422586,29
114	433782,06	1422554,09
115	433695,33	1422516,00

1	2	3
116	433616,19	1422481,90
117	433558,11	1422461,37
118	433522,92	1422449,59
119	433455,83	1422420,09
120	433431,68	1422413,15
121	433415,25	1422416,90
122	433415,30	1422419,90
123	433407,62	1422419,77
124	433407,33	1422417,09
125	433383,14	1422400,17
126	433353,79	1422397,09
127	433334,60	1422395,04
128	433271,32	1422379,24
129	433238,92	1422371,53
130	433168,36	1422362,37
131	433092,09	1422355,37
132	432993,55	1422353,47
133	432909,88	1422356,94
134	432897,80	1422360,51
135	432892,50	1422360,93
136	432879,71	1422358,64
137	432845,41	1422363,43
138	432795,57	1422367,87
139	432773,93	1422369,46
140	432745,70	1422371,43
141	432648,17	1422380,43
142	432546,45	1422388,42
143	432510,44	1422393,52
144	432496,87	1422395,46
145	432467,88	1422398,35
146	432467,47	1422398,40
147	432446,96	1422400,31
148	432403,86	1422402,37
149	432403,06	1422402,40
150	432297,29	1422409,43
151	432147,96	1422423,02
152	432086,40	1422429,58
153	432044,08	1422433,74
154	432043,50	1422436,20
155	432038,21	1422436,17
156	432027,72	1422436,12
157	432023,07	1422436,10
158	432022,66	1422436,61
159	431706,88	1422464,98

1	2	3
160	431706,76	1422455,87
161	431649,65	1422464,25
162	431599,70	1422467,57
163	431549,48	1422470,30
164	431522,02	1422471,33
165	431521,99	1422471,33
166	431456,22	1422473,79
167	431449,38	1422481,42
168	431390,79	1422481,80
169	431347,86	1422480,34
170	431231,13	1422474,45
171	431210,46	1422474,34
172	431181,22	1422474,01
173	431145,99	1422472,52
174	431095,43	1422468,96
175	431034,11	1422453,83
176	430949,55	1422441,00
177	430932,77	1422442,34
178	430932,31	1422442,38
179	430917,56	1422443,41
180	430910,51	1422443,93
181	430904,80	1422444,32
182	430894,77	1422441,05
183	430884,84	1422434,17
184	430870,57	1422431,48
185	430870,28	1422431,41
186	430868,02	1422430,97
187	430846,46	1422425,83
188	430799,55	1422410,49
189	430700,33	1422386,17
190	430604,23	1422355,77
191	430554,07	1422346,67
192	430506,70	1422328,77
193	430485,87	1422320,18
194	430432,80	1422297,19
195	430377,91	1422274,27
196	430320,77	1422249,92
197	430275,41	1422228,11
198	430229,11	1422207,54
199	430197,12	1422191,22
200	430170,57	1422177,25
201	430139,66	1422160,43
202	430108,29	1422141,16
203	430010,99	1422080,52

1	2	3
204	429928,81	1422020,37
205	429927,71	1422019,61
206	429887,68	1421992,78
207	429762,78	1421900,85
208	429685,87	1421840,89
209	429627,02	1421780,36
210	429581,47	1421739,28
211	429552,45	1421708,43
212	429552,34	1421708,36
213	429523,75	1421712,42
214	429513,79	1421662,75
215	429477,52	1421621,07
216	429411,41	1421547,21
217	429389,11	1421524,71
218	429319,43	1421457,66
219	429260,39	1421403,87
220	429209,71	1421360,99
221	429158,56	1421319,91
222	429106,71	1421280,85
223	429106,28	1421280,53
224	429073,61	1421256,56
225	429008,83	1421213,66
226	429008,77	1421213,61
227	428980,72	1421195,28
228	428933,34	1421163,90
229	428904,42	1421151,36
230	428876,59	1421129,67
231	428777,43	1421062,95
232	428741,16	1421035,55
233	428529,13	1420896,79
234	428489,52	1420872,50
235	428407,64	1420815,06
236	428359,23	1420787,06
237	428338,03	1420772,86
238	428266,01	1420733,30
239	428170,64	1420688,39
240	428146,26	1420677,22
241	428099,34	1420661,95
242	428057,74	1420644,79
243	428007,08	1420627,25
244	427911,03	1420607,42
245	427841,86	1420598,68
246	427764,27	1420589,89
247	427720,42	1420588,39

1	2	3
248	427668,37	1420584,61
Красная линия 3		
249	427669,38	1420566,11
250	427669,95	1420548,85
251	427671,31	1420508,35
252	427852,42	1420545,70
253	427921,65	1420557,21
254	428040,68	1420595,66
255	428114,37	1420621,11
256	428167,86	1420643,25
257	428208,07	1420659,39
258	428265,59	1420677,83
259	428283,97	1420686,37
260	428308,49	1420685,93
261	428308,50	1420685,93
262	428326,03	1420693,81
263	428355,49	1420711,30
264	428511,85	1420823,19
265	428536,69	1420840,97
266	428657,92	1420918,33
267	428656,57	1420923,65
268	428780,57	1421005,06
269	428857,56	1421063,35
270	428955,24	1421122,90
271	429004,00	1421154,76
272	429004,13	1421154,84
273	429059,38	1421189,58
274	429102,27	1421219,50
275	429102,71	1421219,92
276	429154,59	1421256,20
277	429204,82	1421291,47
278	429253,60	1421328,91
279	429312,65	1421386,32
280	429382,36	1421452,54
281	429409,82	1421478,41
282	429494,57	1421570,29
283	429562,55	1421642,38
284	429612,35	1421699,83
285	429626,10	1421701,28
286	429626,26	1421714,65
287	429652,29	1421730,01
288	429686,91	1421765,66
289	429713,26	1421798,53
290	429761,44	1421835,28

1	2	3
291	429797,84	1421864,13
292	429900,49	1421950,22
293	429964,14	1421995,13
294	429995,55	1422017,93
295	429996,78	1422018,74
296	430121,32	1422091,58
297	430169,09	1422121,91
298	430194,83	1422136,26
299	430210,40	1422144,40
300	430270,81	1422176,00
301	430339,64	1422208,65
302	430383,19	1422226,02
303	430505,72	1422271,90
304	430572,38	1422294,60
305	430618,54	1422317,71
306	430711,71	1422344,99
307	430807,83	1422369,26
308	430856,89	1422376,34
309	430863,70	1422376,01
310	430863,88	1422376,01
311	430879,11	1422375,45
312	430890,17	1422375,91
313	430892,49	1422377,21
314	430898,30	1422379,64
315	430921,74	1422388,75
316	430922,17	1422388,91
317	430946,90	1422397,53
318	430999,18	1422406,49
319	431051,50	1422414,56
320	431101,56	1422413,26
321	431179,92	1422421,19
322	431181,06	1422421,20
323	431229,88	1422424,67
324	431298,88	1422428,81
325	431388,21	1422428,60
326	431388,23	1422428,60
327	431521,58	1422427,32
328	431521,60	1422427,32
329	431546,47	1422427,05
330	431637,54	1422415,94
331	431706,20	1422411,48
332	431745,21	1422406,68
333	432001,19	1422389,13
334	432000,64	1422382,55

1	2	3
335	432004,77	1422382,16
336	432005,66	1422382,16
337	432011,45	1422381,65
338	432012,00	1422388,33
339	432016,18	1422388,19
340	432026,73	1422387,95
341	432037,31	1422387,87
342	432053,15	1422386,80
343	432086,15	1422382,47
344	432143,89	1422374,81
345	432298,39	1422361,28
346	432343,02	1422355,36
347	432382,87	1422357,69
348	432384,34	1422359,56
349	432385,21	1422359,45
350	432417,89	1422356,08
351	432417,42	1422350,46
352	432449,45	1422347,79
353	432458,50	1422340,18
354	432459,81	1422348,68
355	432460,30	1422348,68
356	432493,01	1422349,12
357	432542,63	1422343,89
358	432574,64	1422337,06
359	432591,90	1422333,25
360	432641,50	1422325,44
361	432741,54	1422320,57
362	432797,31	1422320,67
363	432857,23	1422313,46
364	432886,14	1422315,57
365	432885,88	1422311,65
366	432896,69	1422310,81
367	432897,08	1422316,37
368	432988,83	1422311,47
369	433002,83	1422309,52
370	433041,49	1422305,72
371	433060,16	1422307,85
372	433077,87	1422311,25
373	433087,49	1422311,07
374	433123,73	1422315,12
375	433195,73	1422317,41
376	433246,17	1422324,60
377	433265,57	1422329,68
378	433310,11	1422340,69

1	2	3
379	433335,44	1422340,22
380	433337,22	1422345,74
381	433397,85	1422350,09
382	433397,21	1422344,30
383	433407,99	1422343,11
384	433409,28	1422355,30
385	433443,61	1422371,68
386	433491,95	1422386,86
387	433550,20	1422407,81
388	433635,56	1422437,01
389	433719,27	1422476,46
390	433814,76	1422518,67
391	433884,87	1422550,01
392	433963,02	1422584,31
393	434038,18	1422617,34
394	434123,29	1422654,16
395	434195,14	1422687,52
396	434368,88	1422765,00
397	434515,51	1422830,04
398	434653,02	1422890,05
399	434685,56	1422902,58
400	434732,83	1422916,55
401	434781,14	1422926,51
402	434805,24	1422934,43
403	434856,11	1422951,72
404	434903,12	1422959,69
405	434917,04	1422961,78
406	434919,22	1422949,23
407	434937,36	1422952,38
408	434935,23	1422964,64
409	434956,23	1422968,64
410	435019,15	1422970,47
411	435065,12	1422974,93
412	435126,60	1422978,80
413	435190,90	1422979,66
414	435218,30	1422979,25
415	435254,77	1422983,29
416	435324,51	1422980,41
417	435416,12	1422970,53
418	435466,23	1422965,88
419	435473,42	1422964,19
420	435516,43	1422955,22
421	435549,92	1422954,37
422	435583,17	1422953,39



1	2	3
423	435621,72	1422953,29
424	435670,09	1422953,68
425	435692,59	1422955,21
426	435761,40	1422961,31
427	435818,22	1422969,49
428	435866,31	1422976,69
429	435916,51	1422895,46
430	435917,00	1422882,64
431	435887,78	1422856,98
432	435875,05	1422846,64
433	435876,53	1422844,43
434	435876,71	1422844,15
Красная линия 4		
435	435887,38	1422828,75
436	435888,34	1422827,58
437	435907,73	1422837,22
438	435923,87	1422847,89
439	435925,75	1422849,48
440	436053,00	1422939,43
441	436080,59	1422949,37
442	436097,41	1422947,40
443	436121,16	1422924,04
444	436175,13	1422830,86
445	436224,21	1422752,65
446	436244,59	1422725,63
Красная линия 5		
447	436260,81	1422735,78
448	436263,66	1422737,58
449	436212,68	1422828,25
450	436244,86	1422852,40
451	436260,10	1422865,81
452	436268,96	1422879,57
453	436266,04	1422918,65
454	436263,74	1422926,13
455	436199,23	1423046,64
456	436190,60	1423062,13
457	436246,74	1423101,20
458	436249,87	1423102,96
459	436302,83	1423129,21
460	436425,94	1423204,30
461	437037,23	1423629,69
462	437585,26	1424011,19
463	437625,84	1424038,91
464	437643,15	1424048,74

1	2	3
465	437673,17	1424072,31
466	437737,92	1424116,61
467	437775,75	1424146,75
468	437792,84	1424161,85
469	437807,83	1424176,83
470	437824,98	1424195,60
471	437885,80	1424276,84
472	437970,17	1424402,50
473	438112,69	1424668,59
474	438141,06	1424726,44
475	438141,35	1424727,08
476	438301,37	1425021,06
477	438584,52	1425526,61
478	438603,64	1425539,54
479	438683,03	1425547,99
480	438712,39	1425551,93
481	438789,88	1425564,74
1	438802,79	1425569,91

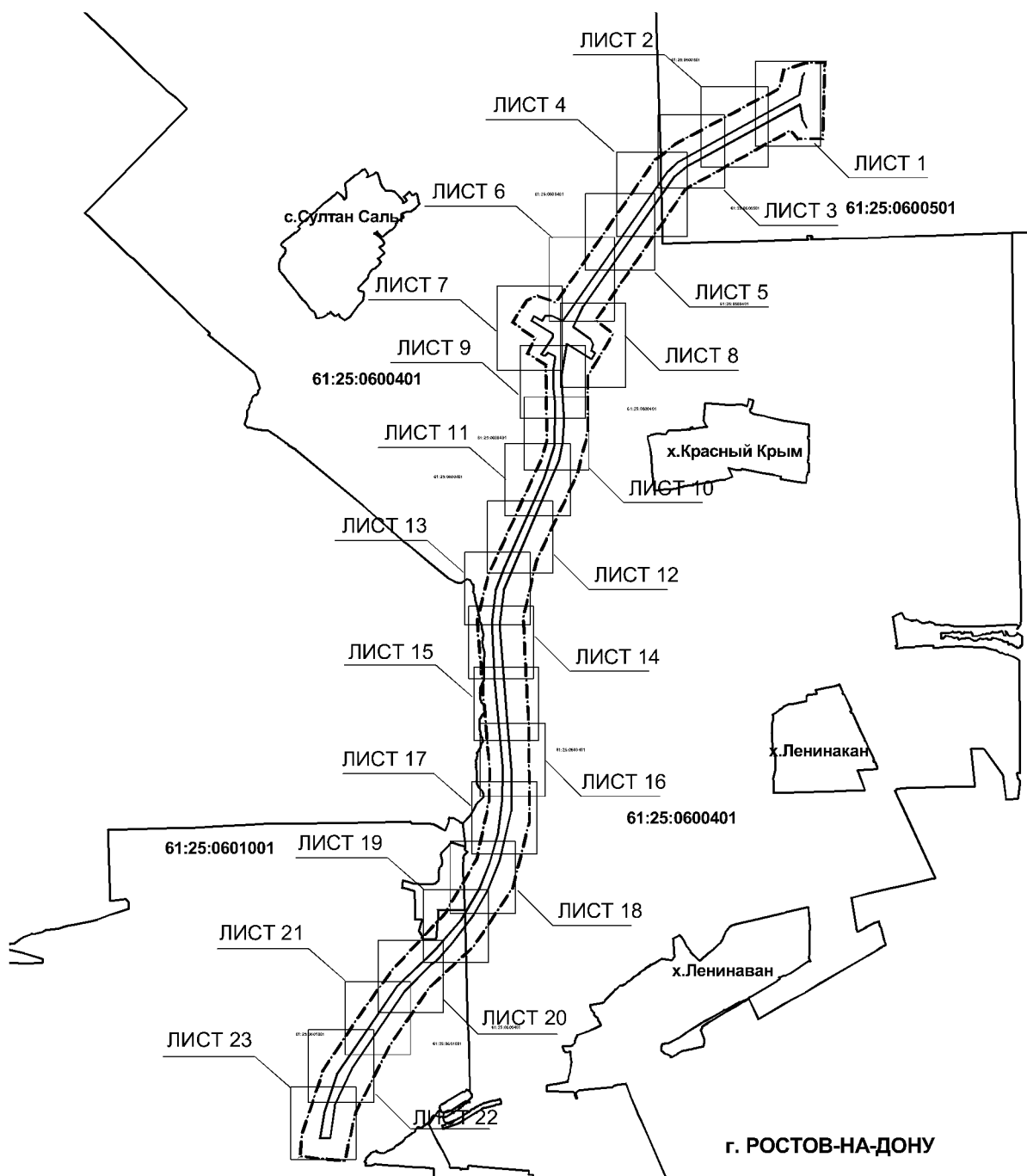
Начальник управления  
документационного обеспечения  
Правительства Ростовской области

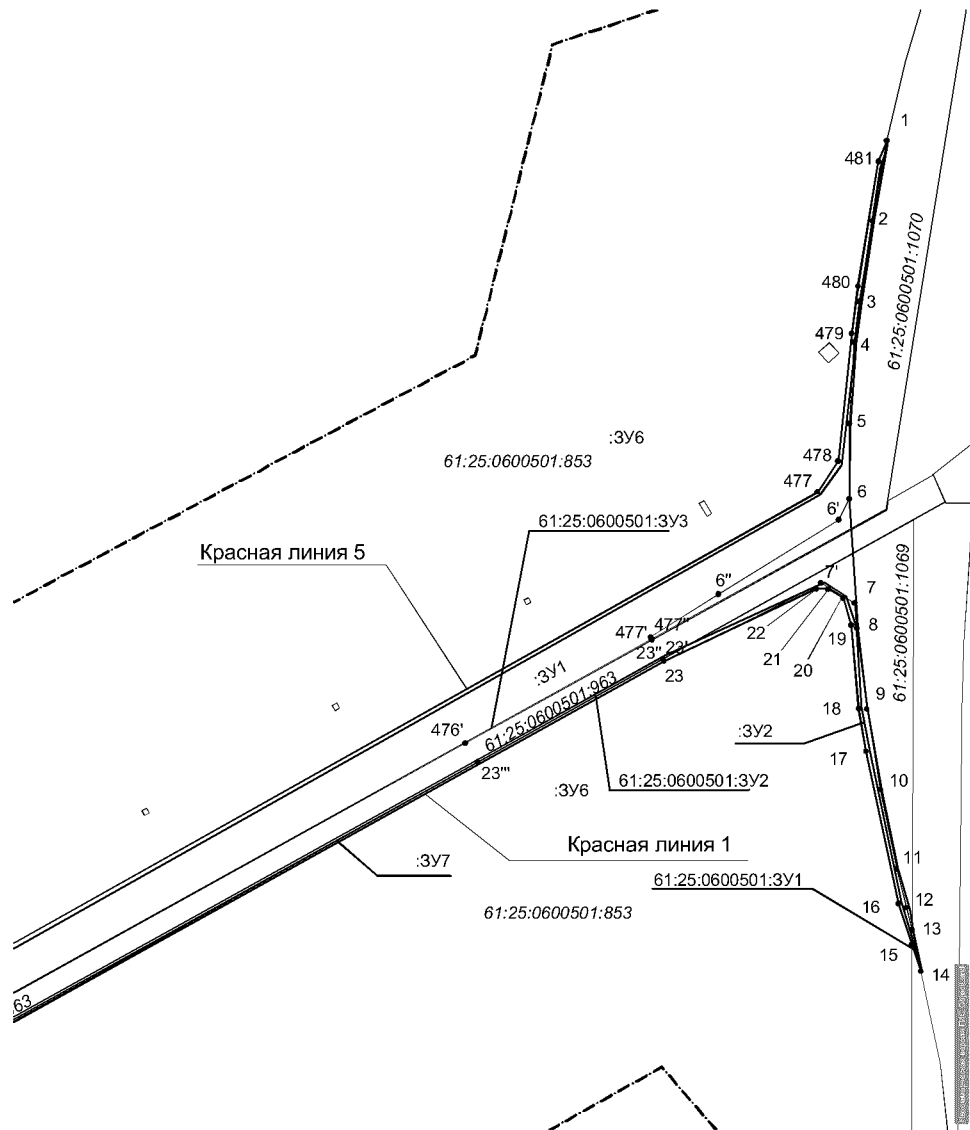


Т.А. Родионченко






### ЧЕРТЕЖ

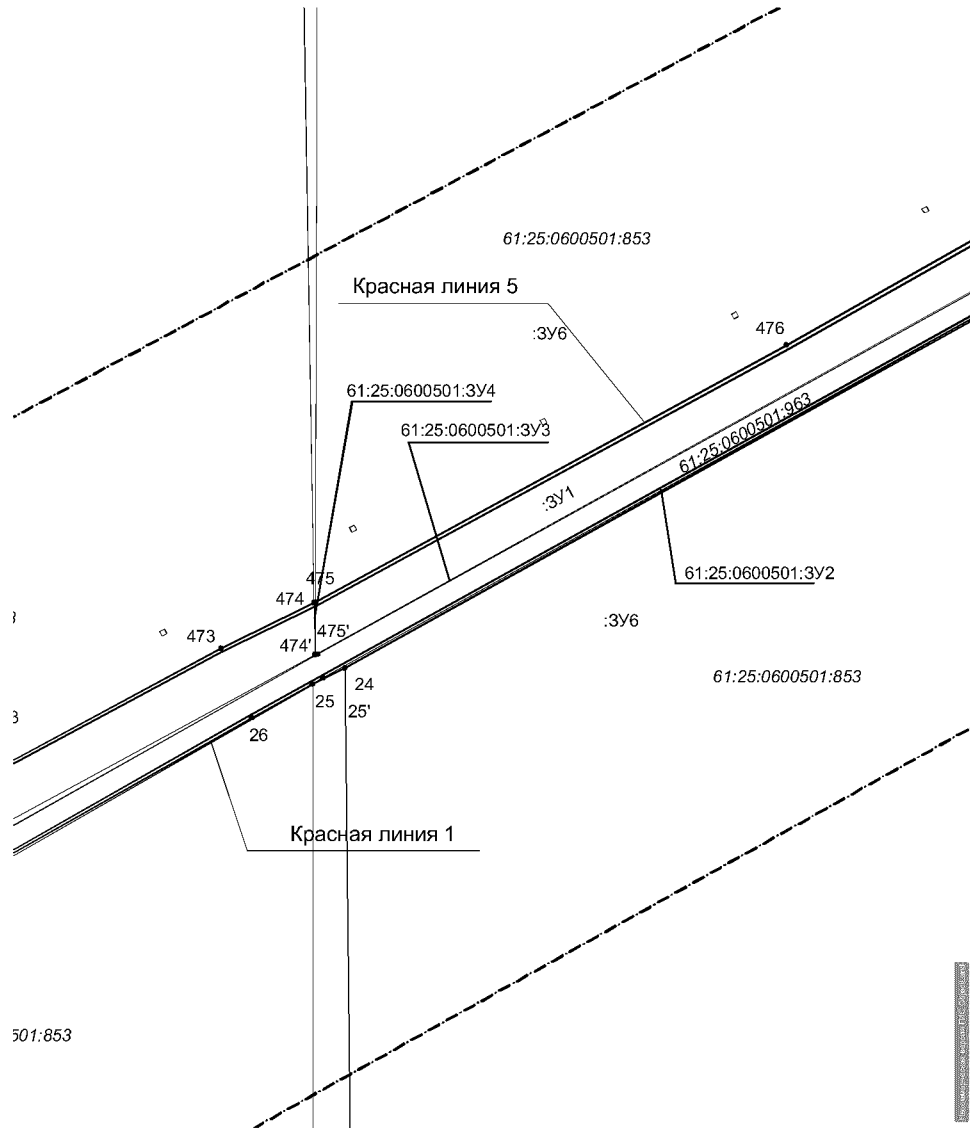
межевания территории размещения автомобильной дороги  
общего пользования регионального значения «Северный обход  
г. Ростова-на-Дону» на участке а/д «г. Ростов-на-Дону – сл. Родионово-  
Несветайская – г. Новошахтинск» – а/д «г. Ростов-на-Дону – г. Таганрог»










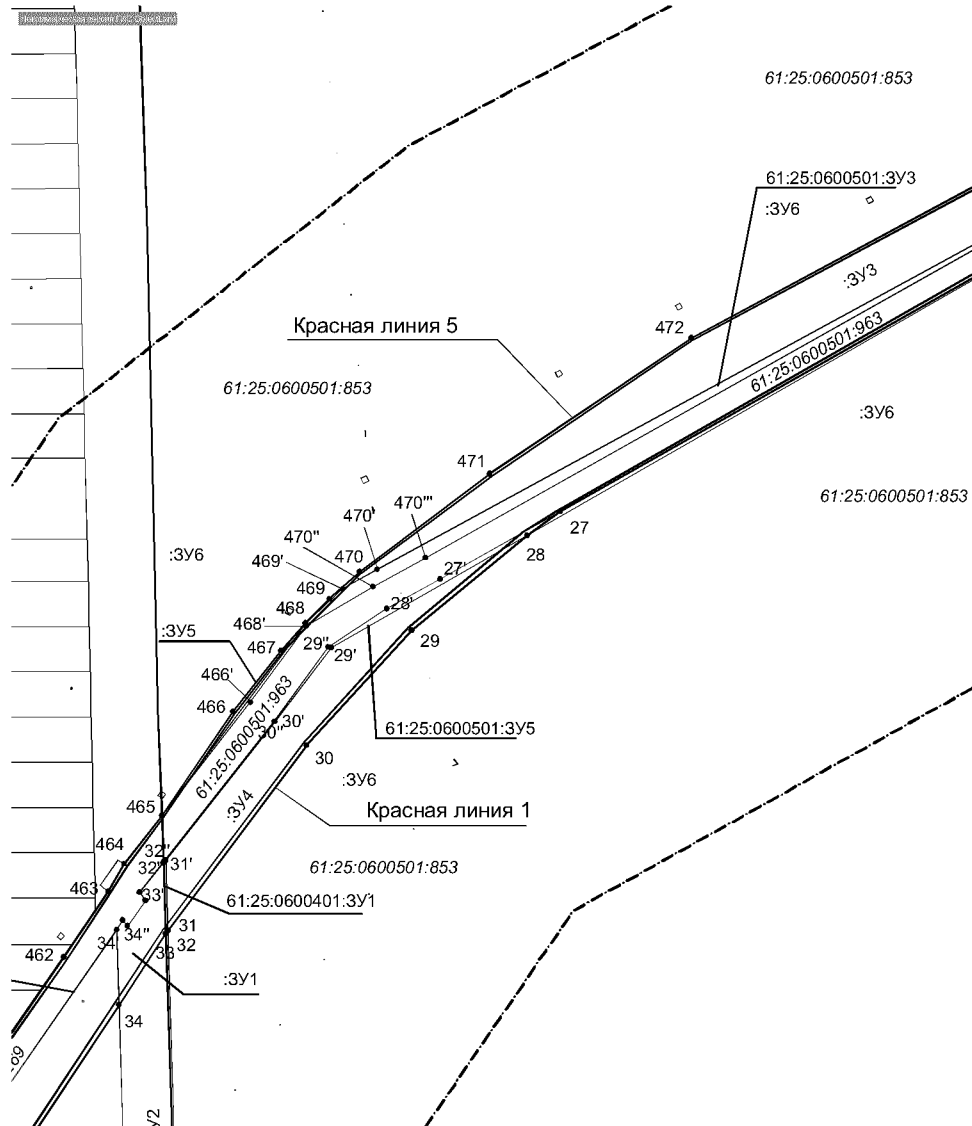
Условные обозначения:

-  — граница разработки проекта межевания;
-  — граница и номер точки полосы постоянного отвода линейного объекта;
-  — красная линия — граница территории для размещения линейного объекта;
- 61:25:0601001:1** — номер земельного участка, полностью или частично попадающего в полосу отвода автодороги;
- :3У1** — условный номер земельного участка, образуемого в результате раздела;
-  — земельный участок, образуемый из земель, находящихся в государственной собственности;
- 61:25:0601001:3 У1** — условный номер земельного участка, образуемого из земель, находящихся в государственной собственности;
-  — земельный участок, находящийся в государственной собственности Ростовской области.








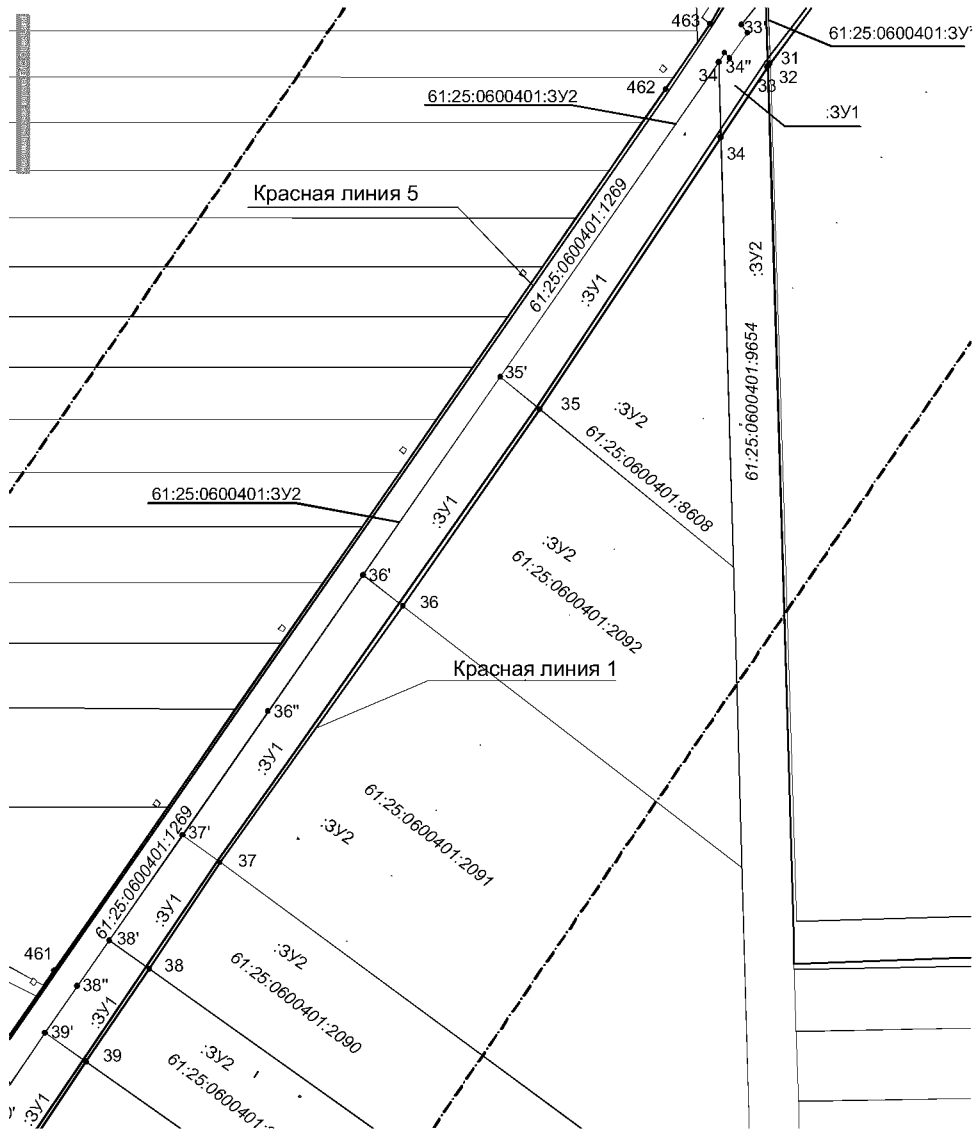
Условные обозначения:

-  — граница разработки проекта межевания;
-  — граница и номер точки полосы постоянного отвода линейного объекта;
-  — красная линия — граница территории для размещения линейного объекта;
- 61:25:0601001:1** — номер земельного участка, полностью или частично попадающего в полосу отвода автодороги;
- :3У1** — условный номер земельного участка, образуемого в результате раздела;
-  — земельный участок, образуемый из земель, находящихся в государственной собственности;
- 61:25:0601001:3** — условный номер земельного участка, образуемого из земель, находящихся в государственной собственности;
- У1** — земельный участок, находящийся в государственной собственности Ростовской области.
- 








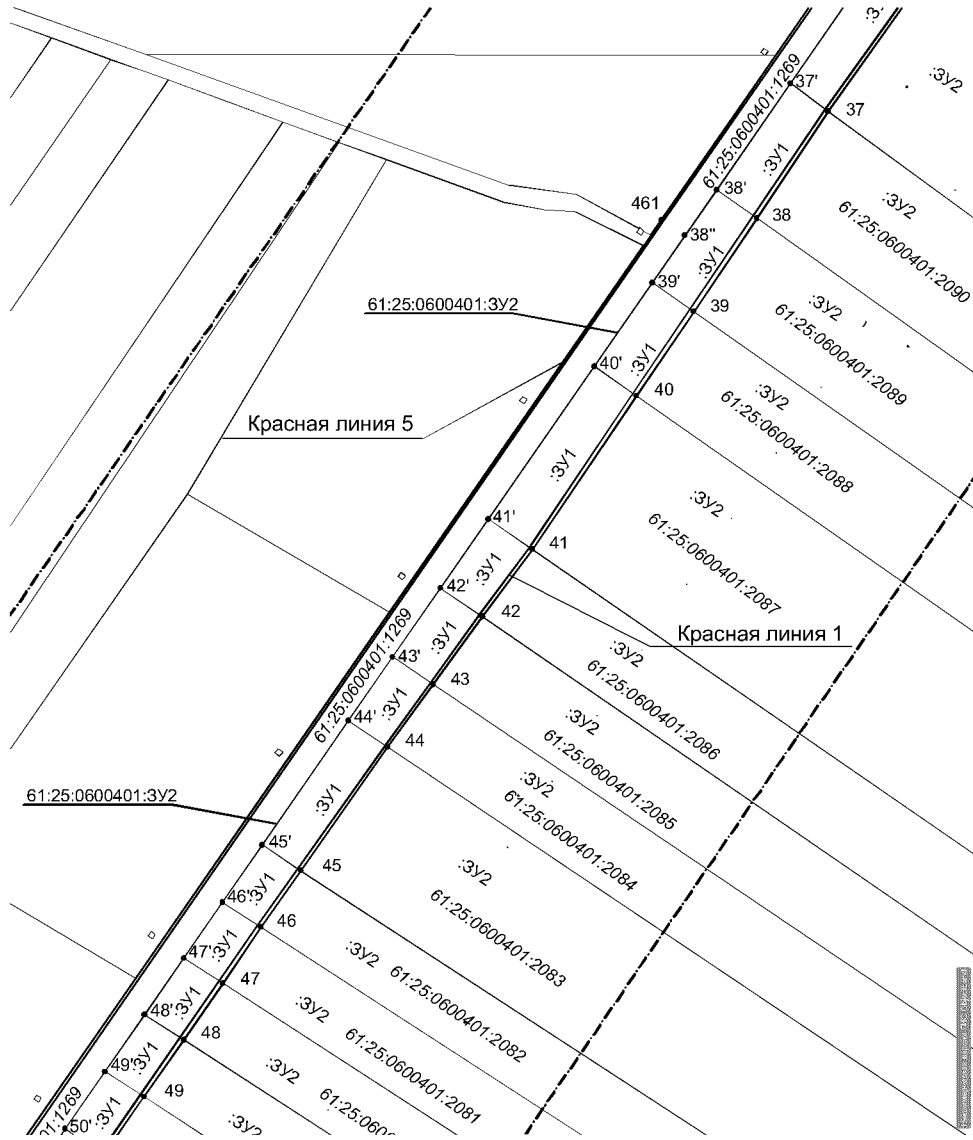
Условные обозначения:

-  — граница разработки проекта межевания;
-  — граница и номер точки полосы постоянного отвода линейного объекта;
-  — красная линия — граница территории для размещения линейного объекта;
- 61:25:0601001:1** — номер земельного участка, полностью или частично попадающего в полосу отвода автодороги;
- :3У1** — условный номер земельного участка, образуемого в результате раздела;
-  — земельный участок, образуемый из земель, находящихся в государственной собственности;
- 61:25:0601001:3 У1** — условный номер земельного участка, образуемого из земель, находящихся в государственной собственности;
-  — земельный участок, находящийся в государственной собственности Ростовской области.







Условные обозначения:

-  — граница разработки проекта межевания;
-  — граница и номер точки полосы постоянного отвода линейного объекта;
-  — красная линия — граница территории для размещения линейного объекта;
- 61:25:0601001:1** — номер земельного участка, полностью или частично попадающего в полосу отвода автодороги;
- :3У1** — условный номер земельного участка, образуемого в результате раздела;
-  — земельный участок, образуемый из земель, находящихся в государственной собственности;
- 61:25:0601001:3 У1** — условный номер земельного участка, образуемого из земель, находящихся в государственной собственности;
-  — земельный участок, находящийся в государственной собственности Ростовской области.

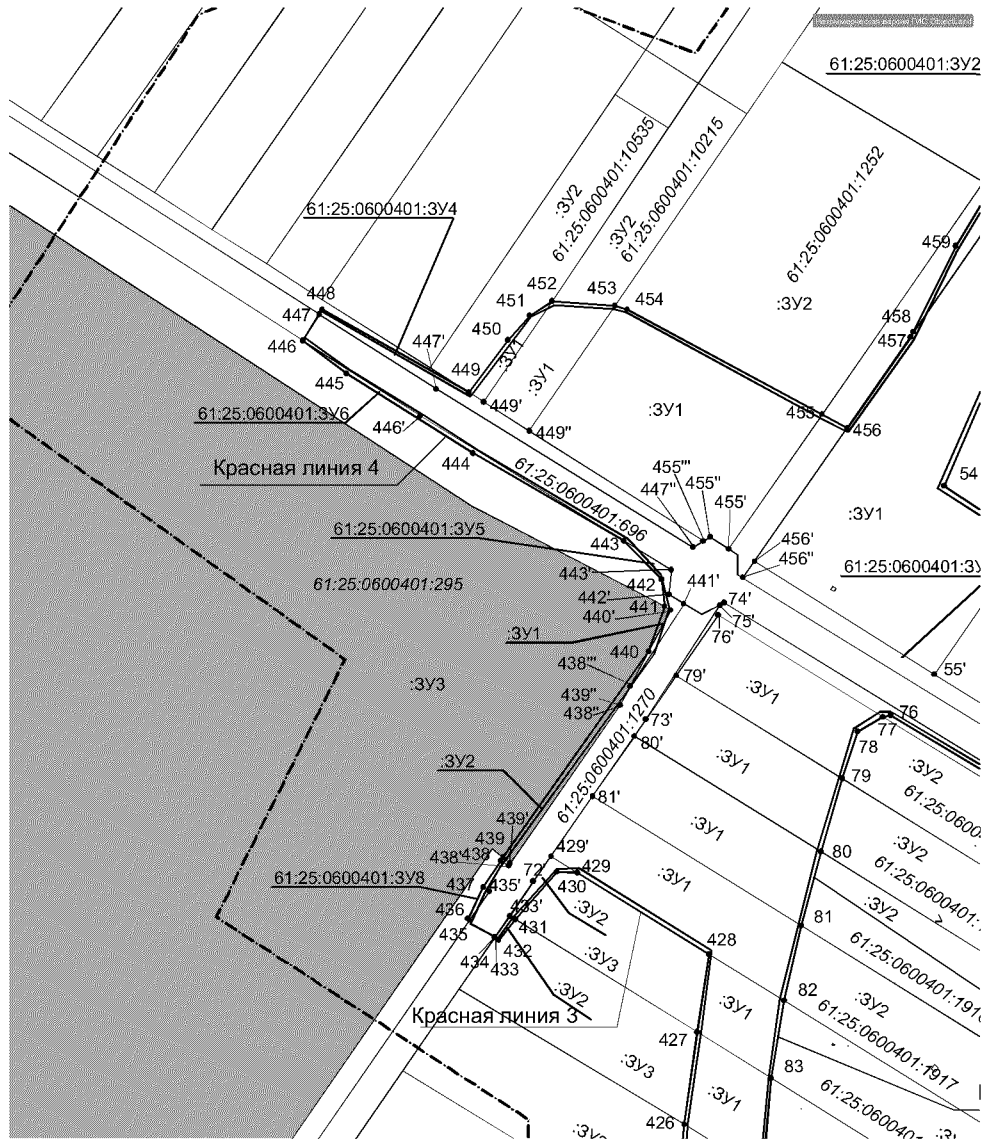


Условные обозначения:







-  — граница разработки проекта межевания;
-  — граница и номер точки полосы постоянного отвода линейного объекта;
-  — красная линия — граница территории для размещения линейного объекта;
- 61:25:0601001:1** — номер земельного участка, полностью или частично попадающего в полосу отвода автодороги;
- :3У1** — условный номер земельного участка, образуемого в результате раздела;
-  — земельный участок, образуемый из земель, находящихся в государственной собственности;
- 61:25:0601001:3** — условный номер земельного участка, образуемого из земель, находящихся в государственной собственности;
- У1** — земельный участок, находящийся в государственной собственности Ростовской области.

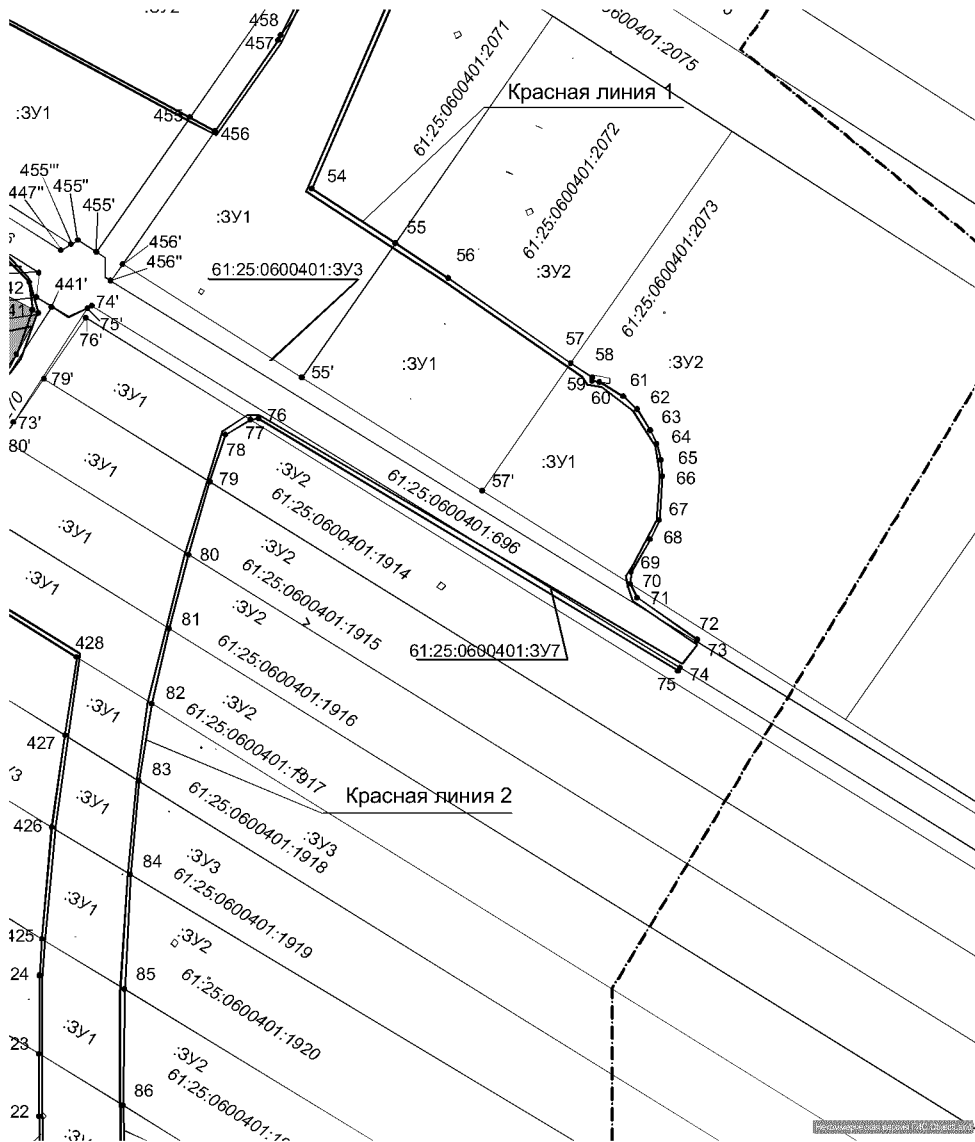












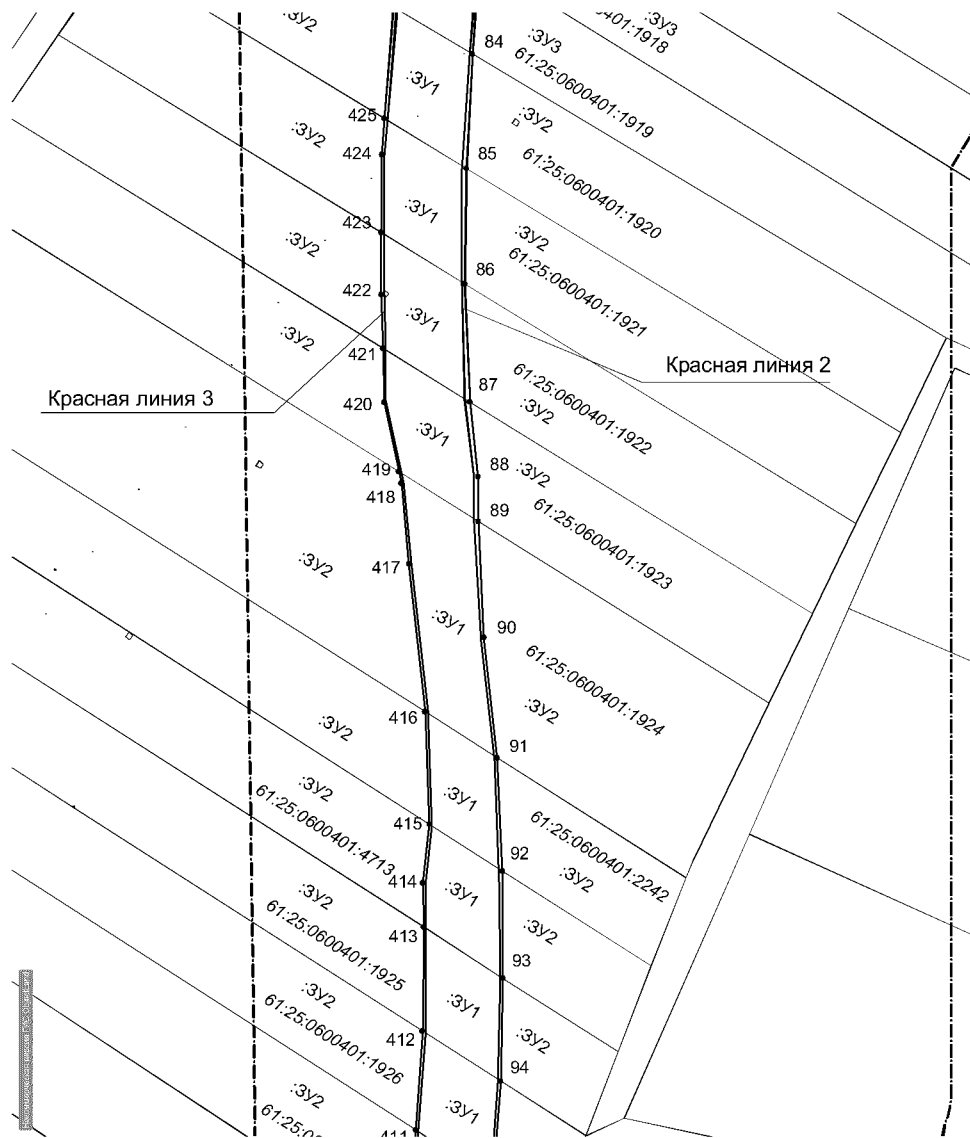
Условные обозначения:

-  — граница разработки проекта межевания;
-  — граница и номер точки полосы постоянного отвода линейного объекта;
-  — красная линия – граница территории для размещения линейного объекта;
- 61:25:0601001:1** — номер земельного участка, полностью или частично попадающего в полосу отвода автодороги;
- :3У1** — условный номер земельного участка, образуемого в результате раздела;
-  — земельный участок, образуемый из земель, находящихся в государственной собственности;
- 61:25:0601001:3 У1** — условный номер земельного участка, образуемого из земель, находящихся в государственной собственности;
-  — земельный участок, находящийся в государственной собственности Ростовской области;
-  — земельный участок, находящийся в федеральной собственности.







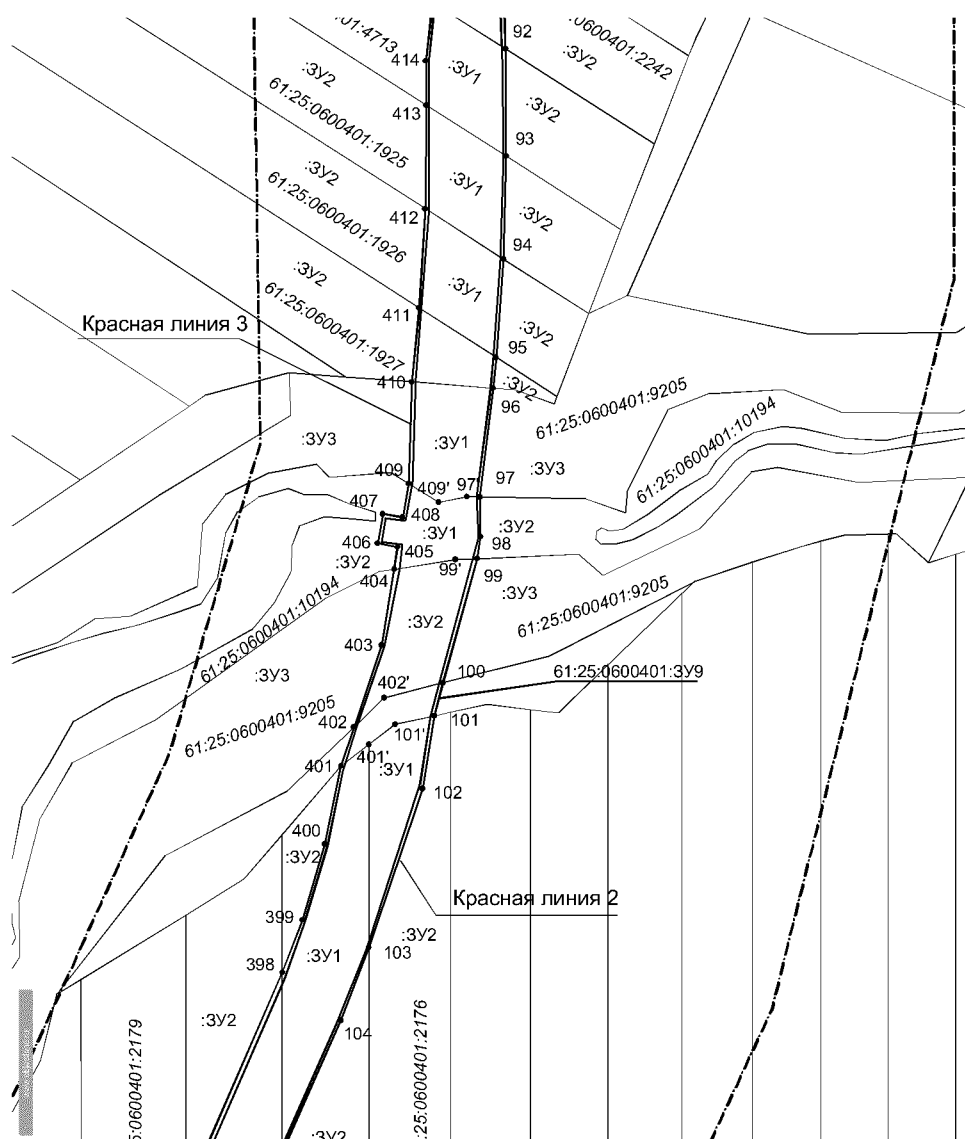
Условные обозначения:

-  — граница разработки проекта межевания;
-  — граница и номер точки полосы постоянного отвода линейного объекта;
-  — красная линия — граница территории для размещения линейного объекта;
- 61:25:0601001:1** — номер земельного участка, полностью или частично попадающего в полосу отвода автодороги;
- :3У1** — условный номер земельного участка, образуемого в результате раздела;
-  — земельный участок, образуемый из земель, находящихся в государственной собственности;
- 61:25:0601001:3 У1** — условный номер земельного участка, образуемого из земель, находящихся в государственной собственности;
-  — земельный участок, находящийся в государственной собственности Ростовской области;
-  — земельный участок, находящийся в федеральной собственности.







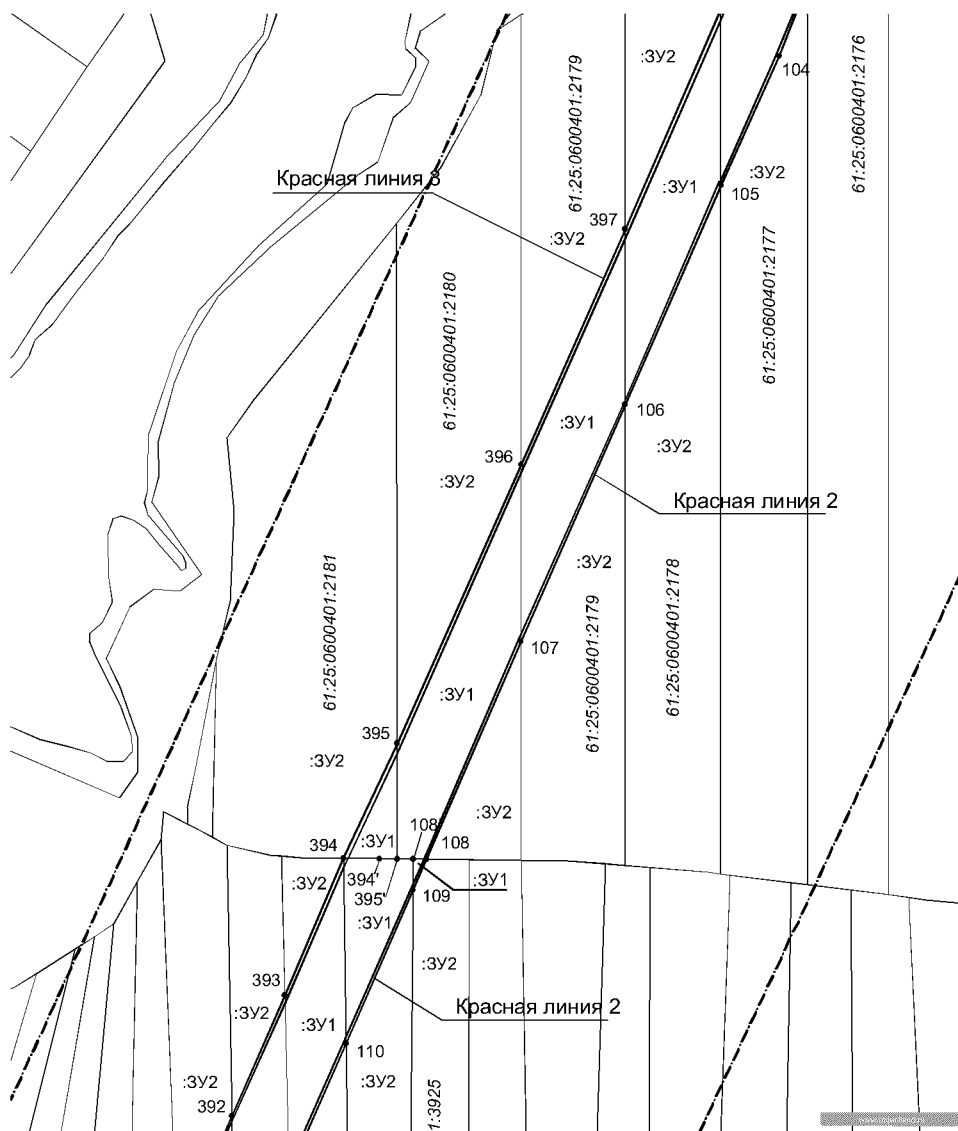
Условные обозначения:

-  — граница разработки проекта межевания;
-  — граница и номер точки полосы постоянного отвода линейного объекта;
-  — красная линия — граница территории для размещения линейного объекта;
- 61:25:0601001:1** — номер земельного участка, полностью или частично попадающего в полосу отвода автодороги;
- :ЗУ1** — условный номер земельного участка, образуемого в результате раздела;
-  — земельный участок, образуемый из земель, находящихся в государственной собственности;
- 61:25:0601001:3** — условный номер земельного участка, образуемого из земель, находящихся в государственной собственности;
- У1** — земельный участок, находящийся в государственной собственности Ростовской области.







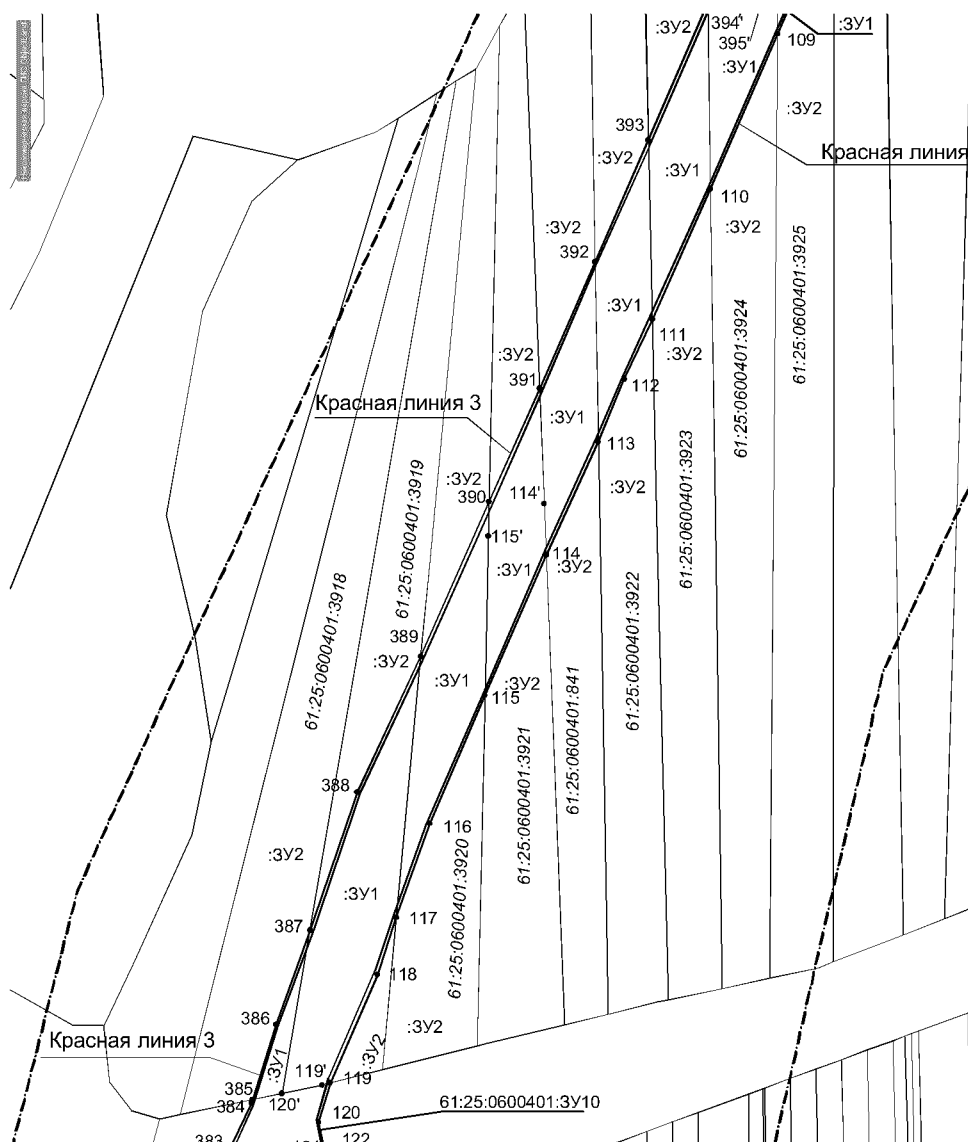
## Условные обозначения:

- |   |  |
|---|--|
|  | – граница разработки проекта межевания;  |
|  | – граница и номер точки полосы постоянного отвода линейного объекта;                                     |
|  | – красная линия – граница территории для размещения линейного объекта;                                   |
| <b>61:25:0601001:1</b>  | – номер земельного участка, полностью или частично попадающего в полосу отвода автодороги;               |
| <b>:ЗУ1</b>   | – условный номер земельного участка, образуемого в результате раздела;                                   |
|  | – земельный участок, образуемый из земель, находящихся в государственной собственности;                  |
| <b>61:25:0601001:3</b><br><b>У1</b>   | – условный номер земельного участка, образуемого из земель, находящихся в государственной собственности. |







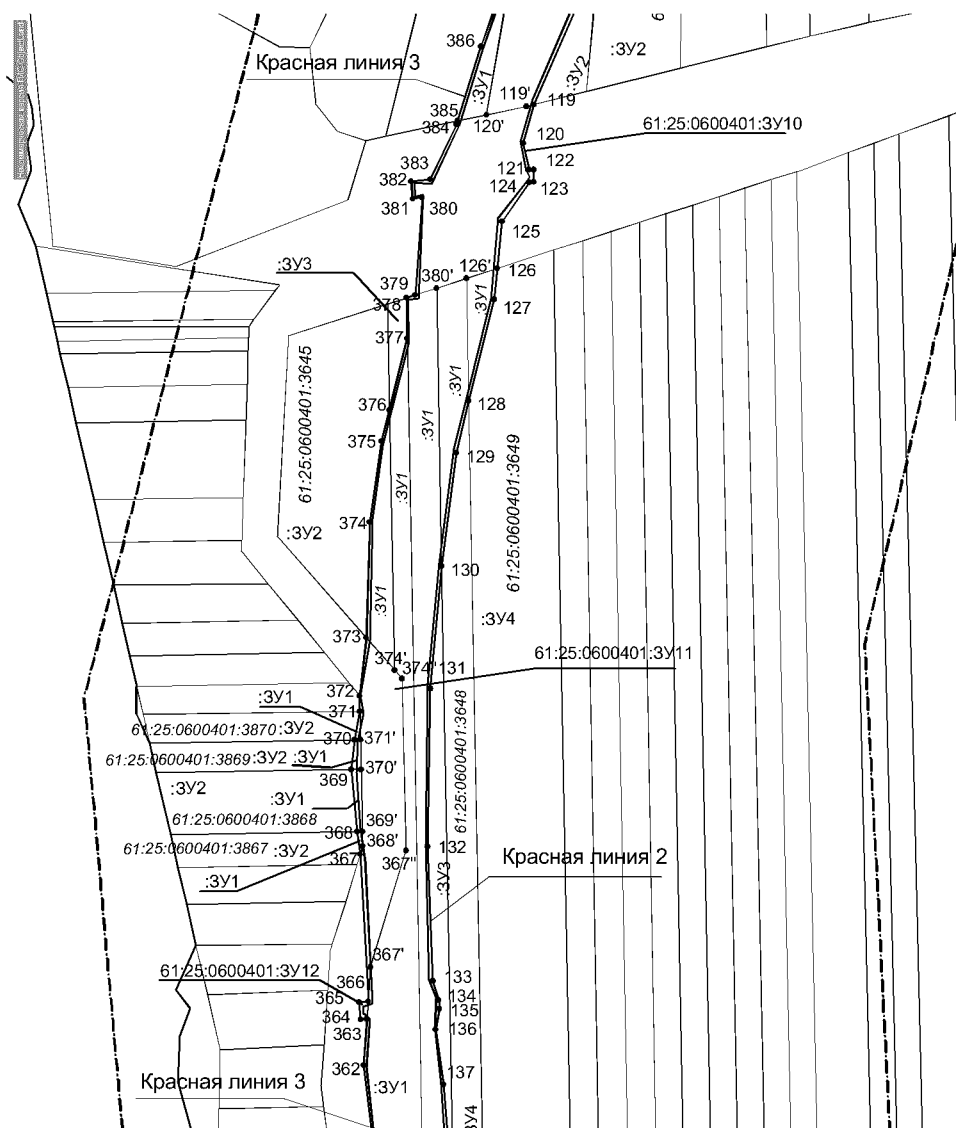
## Условные обозначения:

- |   |  |
|---|--|
|  | – граница разработки проекта межевания;  |
|  | – граница и номер точки полосы постоянного отвода линейного объекта;                                     |
|  | – красная линия – граница территории для размещения линейного объекта;                                   |
| <b>61:25:0601001:1</b>  | – номер земельного участка, полностью или частично попадающего в полосу отвода автодороги;               |
| <b>:3У1</b>   | – условный номер земельного участка, образуемого в результате раздела;                                   |
|  | – земельный участок, образуемый из земель, находящихся в государственной собственности;                  |
| <b>61:25:0601001:3</b><br><b>У1</b>   | – условный номер земельного участка, образуемого из земель, находящихся в государственной собственности. |







## Условные обозначения:

- |   |  |
|---|--|
|  | — граница разработки проекта межевания;  |
|  | — граница и номер точки полосы постоянного отвода линейного объекта;                                     |
|  | — красная линия — граница территории для размещения линейного объекта;                                   |
| <b>61:25:0601001:1</b>  | — номер земельного участка, полностью или частично попадающего в полосу отвода автодороги;               |
| <b>:3У1</b>   | — условный номер земельного участка, образуемого в результате раздела;                                   |
|  | — земельный участок, образуемый из земель, находящихся в государственной собственности;                  |
| <b>61:25:0601001:3</b><br><b>У1</b>   | — условный номер земельного участка, образуемого из земель, находящихся в государственной собственности. |

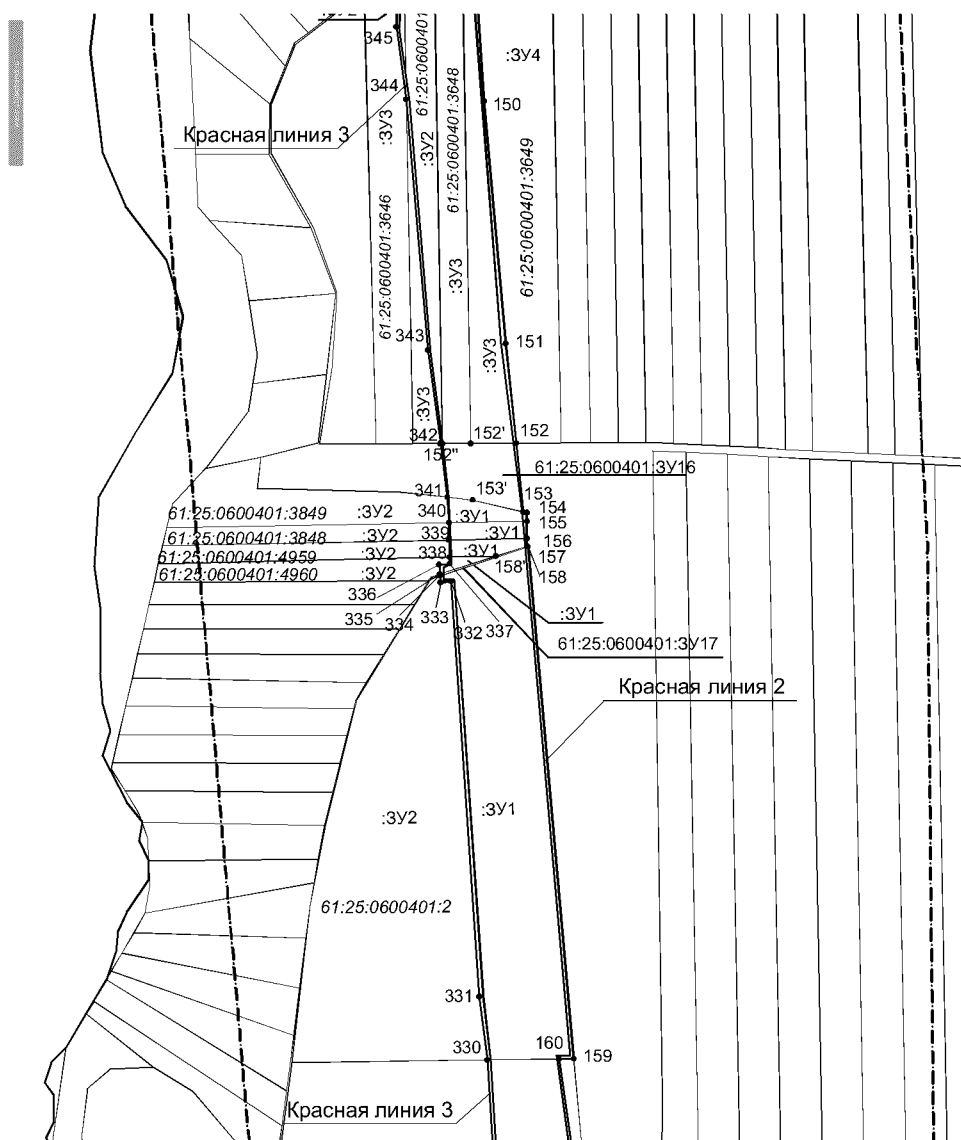


## Условные обозначения:


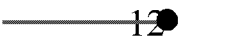


- |   |  |
|---|--|
|  | – граница разработки проекта межевания;  |
|  | – граница и номер точки полосы постоянного отвода линейного объекта;                                     |
|  | – красная линия – граница территории для размещения линейного объекта;                                   |
| <b>61:25:0601001:1</b>  | – номер земельного участка, полностью или частично попадающего в полосу отвода автодороги;               |
| <b>:ЗУ1</b>   | – условный номер земельного участка, образуемого в результате раздела;                                   |
|  | – земельный участок, образуемый из земель, находящихся в государственной собственности;                  |
| <b>61:25:0601001:3</b><br><b>У1</b>   | – условный номер земельного участка, образуемого из земель, находящихся в государственной собственности. |

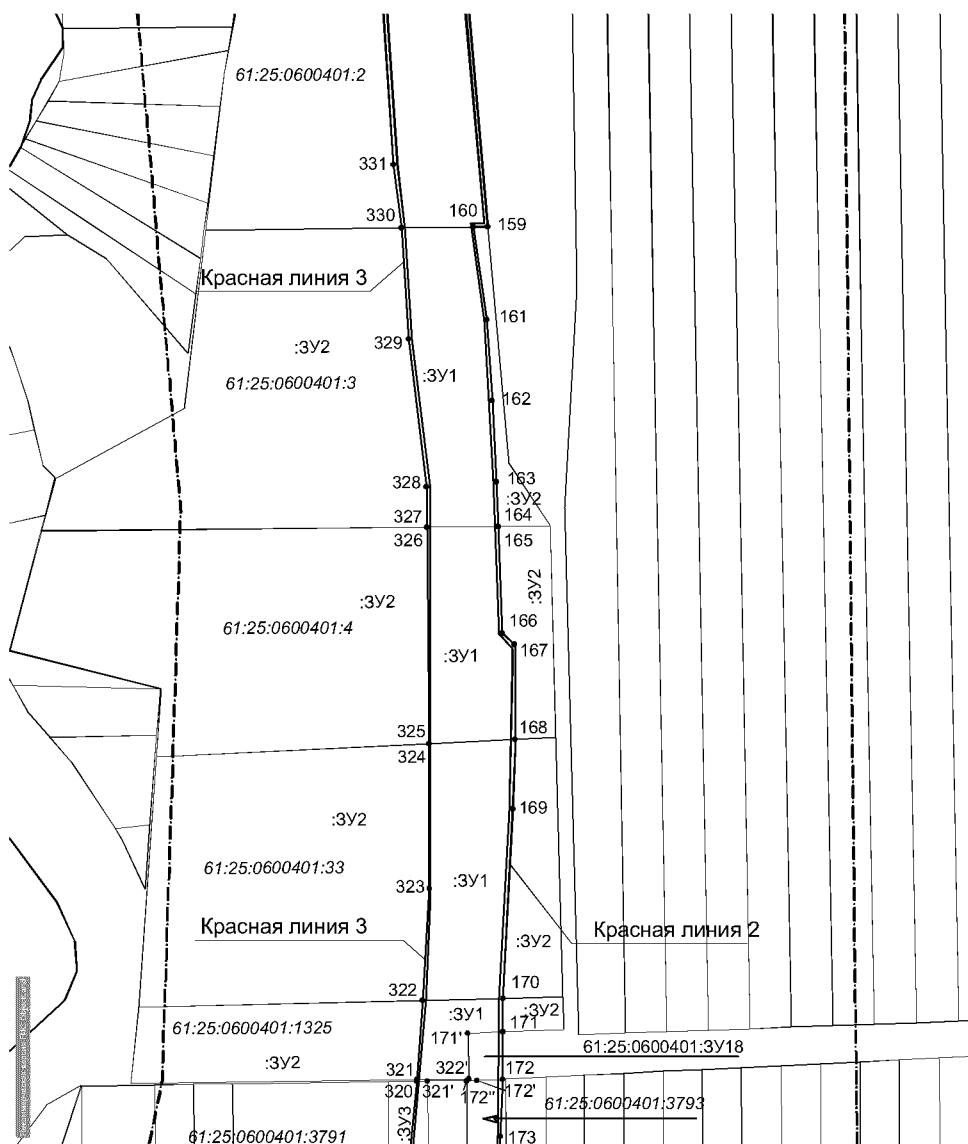










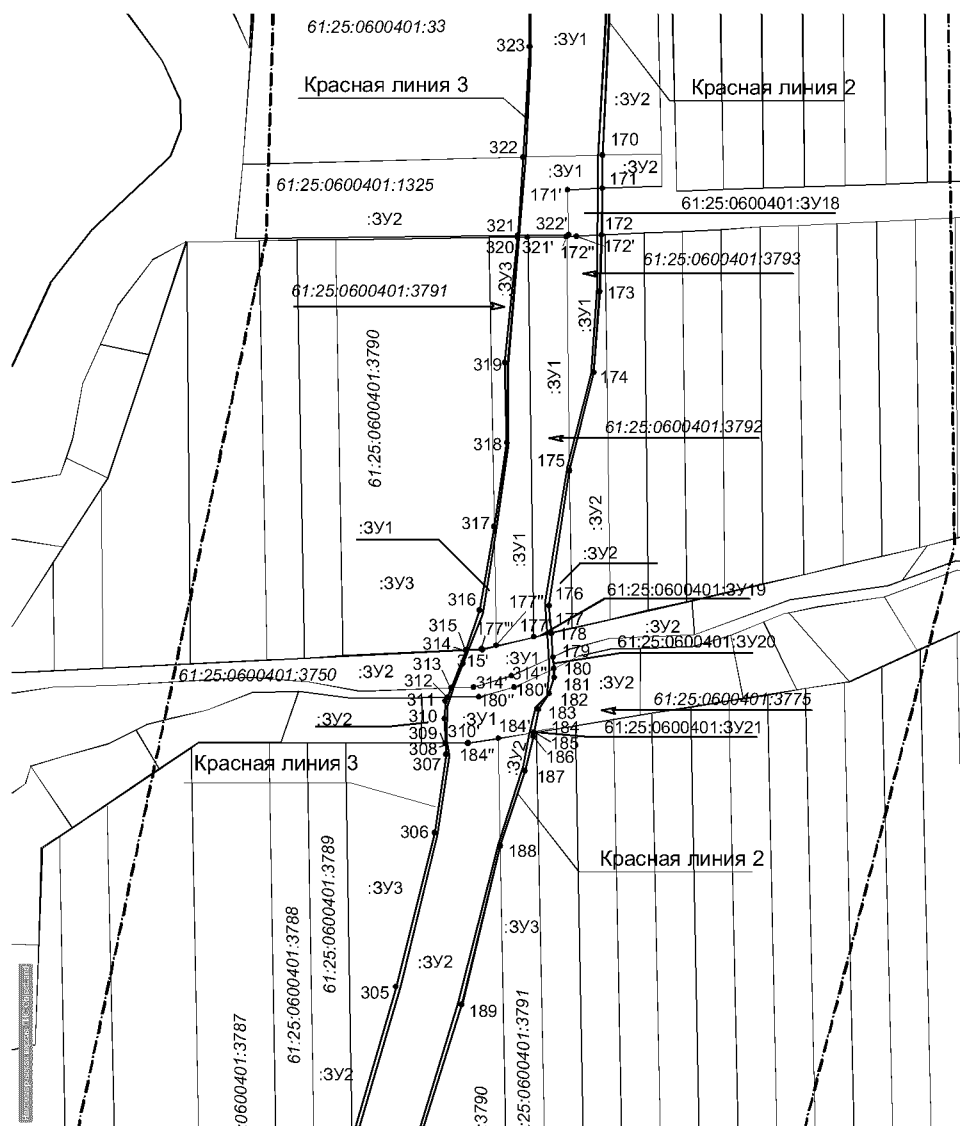
## Условные обозначения:

- |   |  |
|---|--|
|  | – граница разработки проекта межевания;  |
|  | – граница и номер точки полосы постоянного отвода линейного объекта;                                     |
|  | – красная линия – граница территории для размещения линейного объекта;                                   |
| <b>61:25:0601001:1</b>  | – номер земельного участка, полностью или частично попадающего в полосу отвода автодороги;               |
| <b>:3У1</b>   | – условный номер земельного участка, образуемого в результате раздела;                                   |
|  | – земельный участок, образуемый из земель, находящихся в государственной собственности;                  |
| <b>61:25:0601001:3</b><br><b>У1</b>   | – условный номер земельного участка, образуемого из земель, находящихся в государственной собственности. |


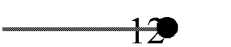




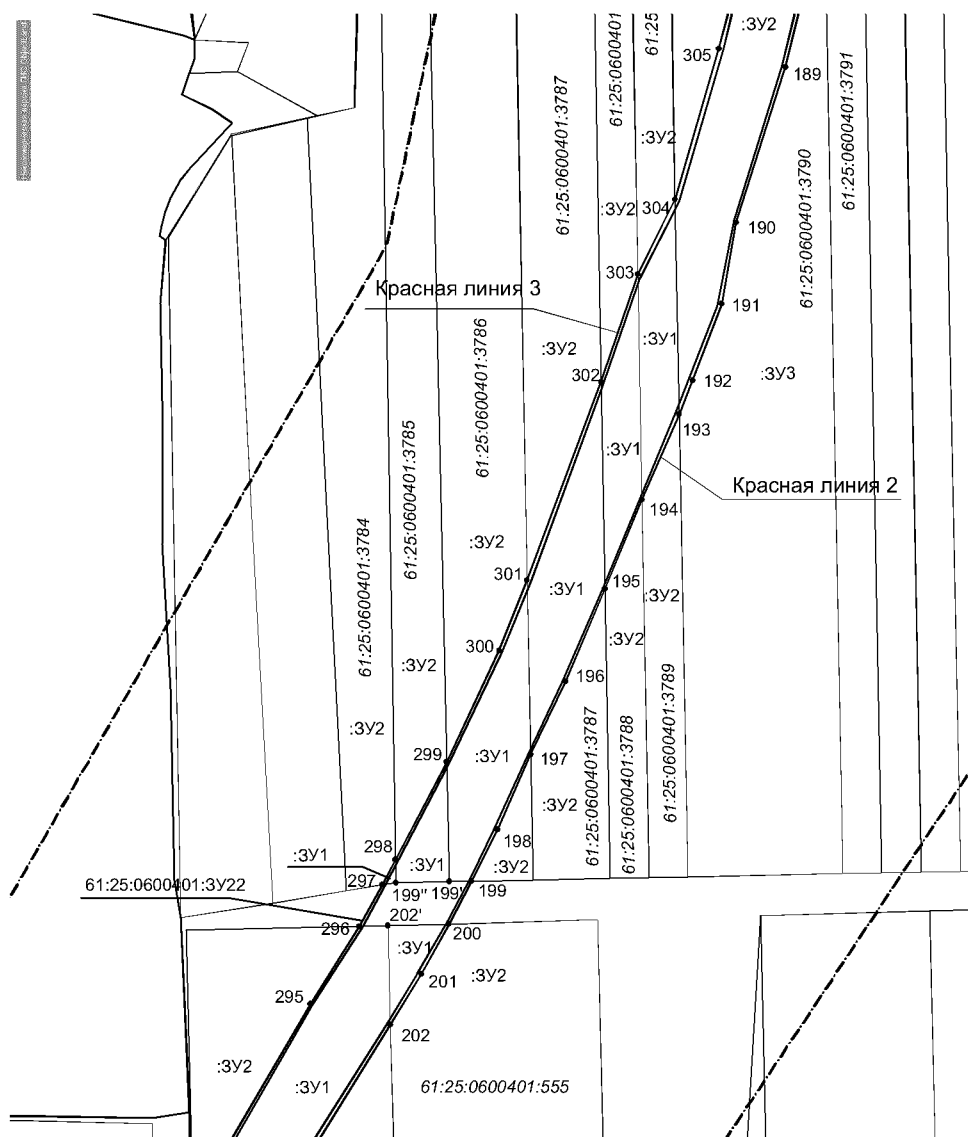
## Условные обозначения:

- |   |   |
|---|---|
|  | – граница разработки проекта межевания;   |
|  | – граница и номер точки полосы постоянного отвода линейного объекта;                                    |
|  | – красная линия – граница территории для размещения линейного объекта;                                  |
| <b>61:25:0601001:1</b>  | – номер земельного участка, полностью или частично попадающего в полосу отвода автодороги;              |
| <b>:3У1</b>   | – условный номер земельного участка, образуемого в результате раздела;                                  |
|  | – земельный участок, образуемый из земель, находящихся в государственной собственности;                 |
| <b>61:25:0601001:3</b><br><b>У1</b>   | – условный номер земельного участка, образуемого из земель, находящихся в государственной собственности |


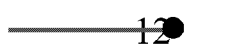




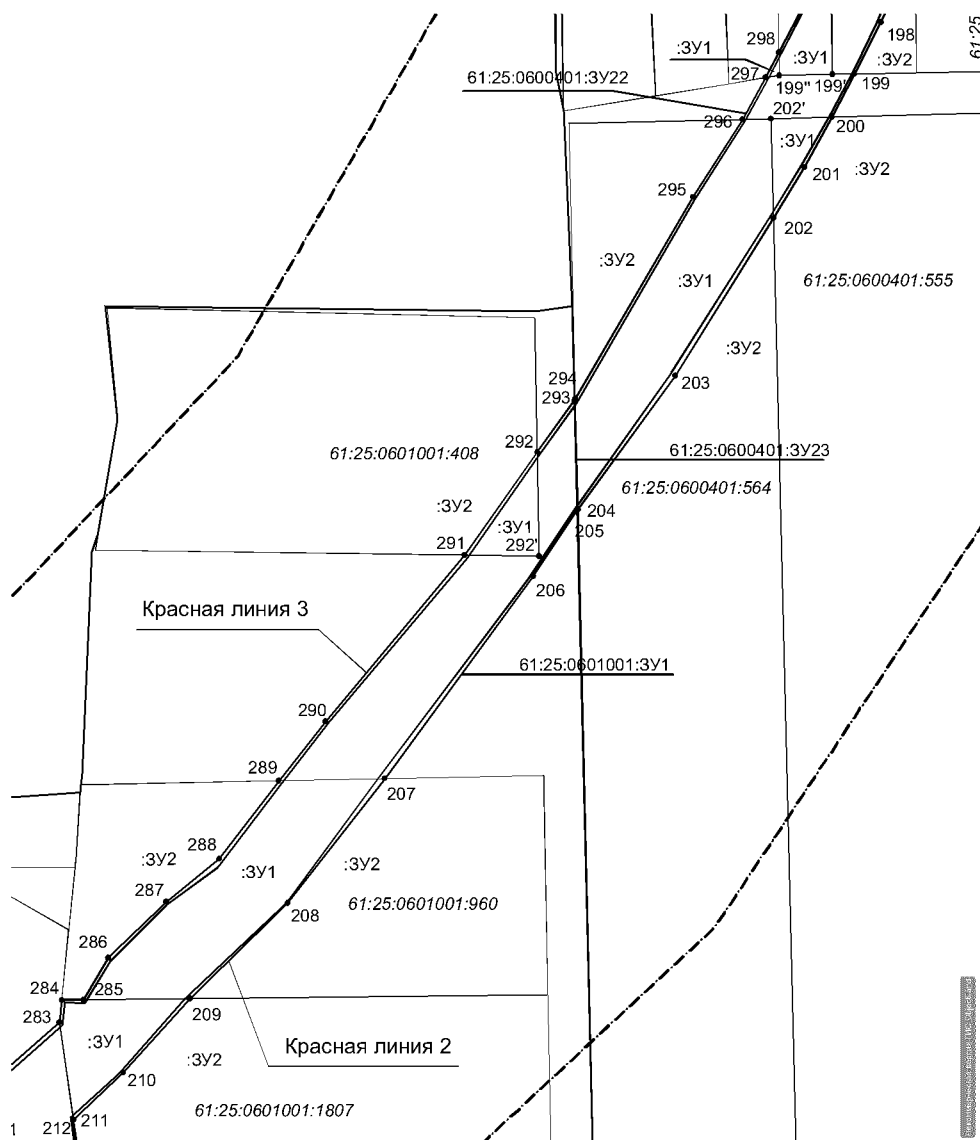
## Условные обозначения:

- |   |  |
|---|--|
|  | – граница разработки проекта межевания;  |
|  | – граница и номер точки полосы постоянного отвода линейного объекта;                                     |
|  | – красная линия – граница территории для размещения линейного объекта;                                   |
| <b>61:25:0601001:1</b>  | – номер земельного участка, полностью или частично попадающего в полосу отвода автодороги;               |
| <b>:3У1</b>   | – условный номер земельного участка, образуемого в результате раздела;                                   |
|  | – земельный участок, образуемый из земель, находящихся в государственной собственности;                  |
| <b>61:25:0601001:3</b><br><b>У1</b>   | – условный номер земельного участка, образуемого из земель, находящихся в государственной собственности. |







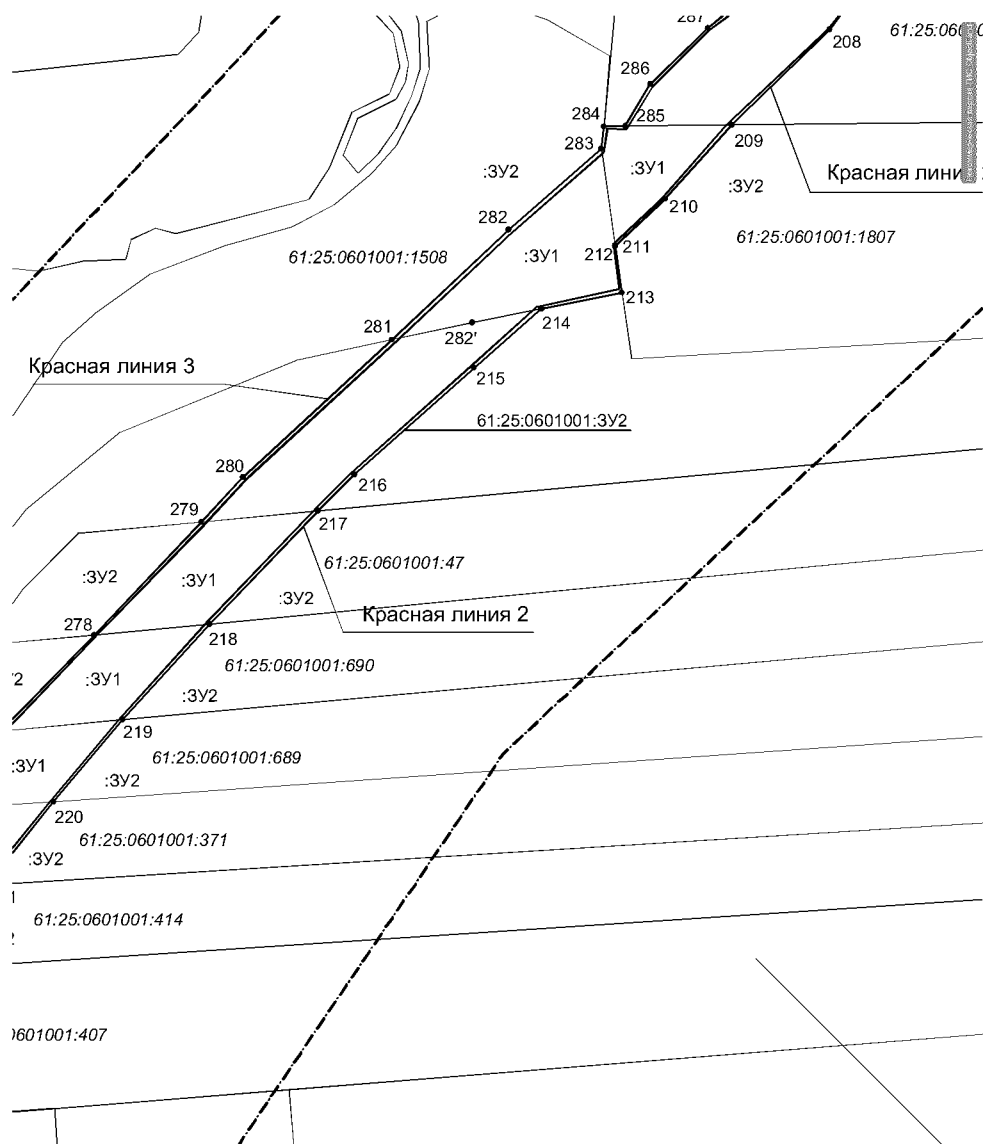
## Условные обозначения:

-  — граница разработки проекта межевания;
-  — граница и номер точки полосы постоянного отвода линейного объекта;
-  — красная линия — граница территории для размещения линейного объекта;
- 61:25:0601001:1** — номер земельного участка, полностью или частично попадающего в полосу отвода автодороги;
- :3У1** — условный номер земельного участка, образуемого в результате раздела;
-  — земельный участок, образуемый из земель, находящихся в государственной собственности;
- 61:25:0601001:3 У1** — условный номер земельного участка, образуемого из земель, находящихся в государственной собственности.







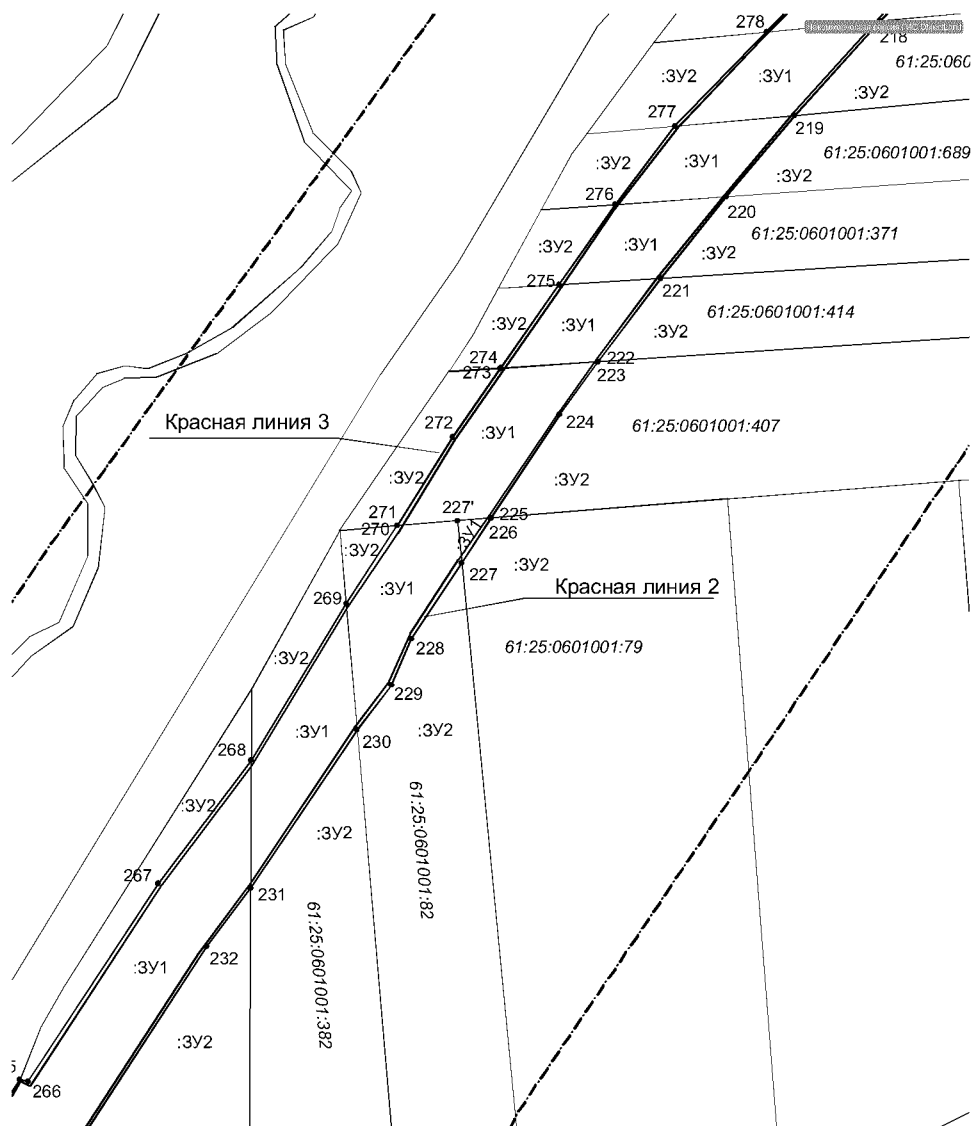
## Условные обозначения:

-  — граница разработки проекта межевания;
-  — граница и номер точки полосы постоянного отвода линейного объекта;
-  — красная линия — граница территории для размещения линейного объекта;
- 61:25:0601001:1** — номер земельного участка, полностью или частично попадающего в полосу отвода автодороги;
- :3У1** — условный номер земельного участка, образуемого в результате раздела;
-  — земельный участок, образуемый из земель, находящихся в государственной собственности;
- 61:25:0601001:3 У1** — условный номер земельного участка, образуемого из земель, находящихся в государственной собственности.



## Условные обозначения:

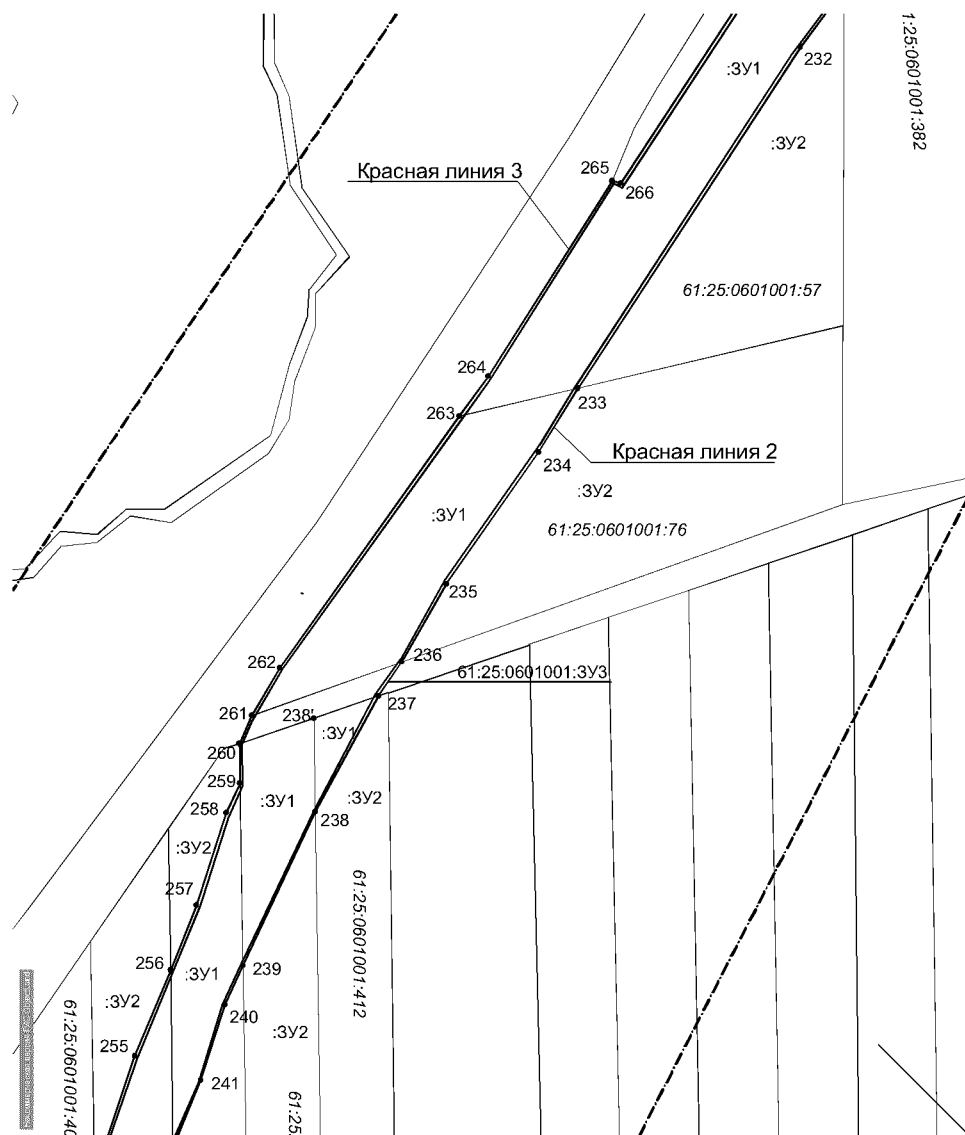
- |   |  |
|---|--|
|  | – граница разработки проекта межевания;  |
|  | – граница и номер точки полосы постоянного отвода линейного объекта;                                     |
|  | – красная линия – граница территории для размещения линейного объекта;                                   |
| <b>61:25:0601001:1</b>  | – номер земельного участка, полностью или частично попадающего в полосу отвода автодороги;               |
| <b>:3У1</b>   | – условный номер земельного участка, образуемого в результате раздела;                                   |
|  | – земельный участок, образуемый из земель, находящихся в государственной собственности;                  |
| <b>61:25:0601001:3</b><br><b>У1</b>   | – условный номер земельного участка, образуемого из земель, находящихся в государственной собственности. |







## Условные обозначения:

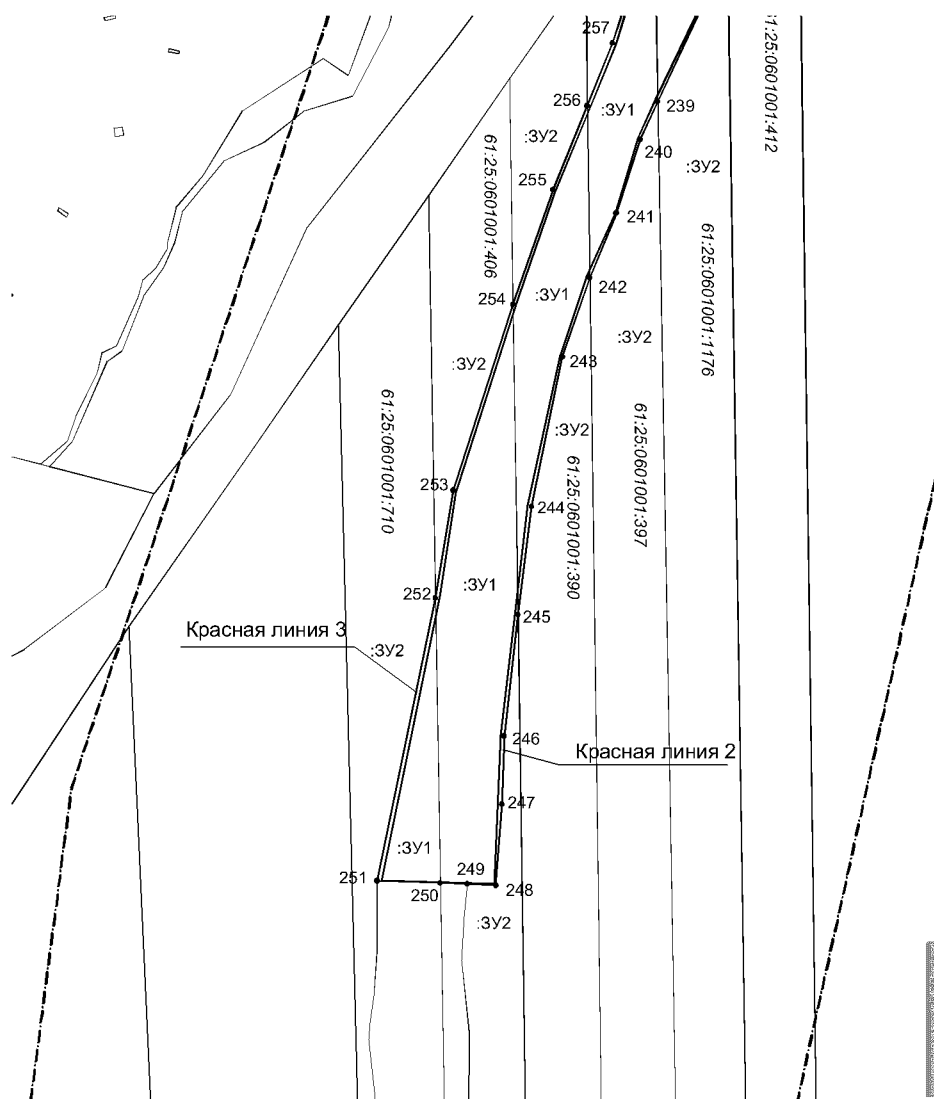
- |   |  |
|---|--|
| <p>— · — · — · —</p> <p>— ● —</p> <p>—</p> <p><b>61:25:0601001:1</b></p> <p><b>:3У1</b></p> | <p>— граница разработки проекта межевания;</p> <p>— граница и номер точки полосы постоянного отвода линейного объекта;</p> <p>— красная линия — граница территории для размещения линейного объекта;</p> <p>— номер земельного участка, полностью или частично попадающего в полосу отвода автодороги;</p> <p>— условный номер земельного участка, образуемого в результате раздела.</p> |
|---|--|








## Условные обозначения:

- |   |  |
|---|--|
|  | — граница разработки проекта межевания;  |
|  | — граница и номер точки полосы постоянного отвода линейного объекта;                                     |
|  | — красная линия — граница территории для размещения линейного объекта;                                   |
| <b>61:25:0601001:1</b>  | — номер земельного участка, полностью или частично попадающего в полосу отвода автодороги;               |
| <b>:3У1</b>   | — условный номер земельного участка, образуемого в результате раздела;                                   |
|  | — земельный участок, образуемый из земель, находящихся в государственной собственности;                  |
| <b>61:25:0601001:3<br/>У1</b>   | — условный номер земельного участка, образуемого из земель, находящихся в государственной собственности. |



## Условные обозначения:

-  — граница разработки проекта межевания;
-  — граница и номер точки полосы постоянного отвода линейного объекта;
-  — красная линия — граница территории для размещения линейного объекта;
- 61:25:0601001:1** — номер земельного участка, полностью или частично попадающего в полосу отвода автодороги;
- :3У1** — условный номер земельного участка, образуемого в результате раздела.

Начальник управления  
документационного обеспечения  
Правительства Ростовской области

Т.А. Родионченко

**ПОЯСНИТЕЛЬНАЯ ЗАПИСКА**  
к проекту межевания территории размещения  
автомобильной дороги общего пользования регионального  
значения «Северный обход г. Ростова-на-Дону» на участке  
а/д «г. Ростов-на-Дону – сл. Родионово-Несветайская –  
г. Новошахтинск» – а/д «г. Ростов-на-Дону – г. Таганрог»

**1. Общие положения**

Проект межевания территории разработан на основании проекта планировки территории размещения автомобильной дороги общего пользования регионального значения «Северный обход г. Ростова-на-Дону» на участке а/д «г. Ростов-на-Дону – сл. Родионово-Несветайская – г. Новошахтинск» – а/д «г. Ростов-на-Дону – г. Таганрог».

Проект межевания разработан в целях определения границ полосы постоянного отвода автомобильной дороги общего пользования регионального значения «Северный обход г. Ростова-на-Дону» на участке а/д «г. Ростов-на-Дону – сл. Родионово-Несветайская – г. Новошахтинск» – а/д «г. Ростов-на-Дону – г. Таганрог».

Основными задачами проекта межевания являются: определение местоположения границ земельных участков, образуемых из земель, находящихся в государственной собственности; определение местоположения границ земельных участков, образуемых с целью дальнейшего изъятия для государственных нужд Ростовской области.

В проекте межевания в границах зоны планируемого размещения автомобильной дороги общего пользования регионального значения «Северный обход г. Ростова-на-Дону» на участке а/д «г. Ростов-на-Дону – сл. Родионово-Несветайская – г. Новошахтинск» – а/д «г. Ростов-на-Дону – г. Таганрог», установленной в проекте планировки территории, сформирована полоса постоянного отвода на землях Краснокрымского и Большесальского сельских поселений Мясниковского района.

Каталог координат поворотных точек границ полосы отвода для размещения автомобильной дороги общего пользования регионального значения «Северный обход г. Ростова-на-Дону» на участке а/д «г. Ростов-на-Дону – сл. Родионово-Несветайская – г. Новошахтинск» – а/д «г. Ростов-на-Дону – г. Таганрог» приведен в таблице № 1.

№ точки	X	Y
1	438802,79	1425569,91
2	438752,88	1425560,99
3	438702,79	1425552,58
4	438677,57	1425549,31
5	438626,78	1425546,67
6	438580,08	1425546,47
7	438515,30	1425549,74
8	438499,79	1425551,14
9	438449,32	1425557,35
10	438399,35	1425565,91
11	438350,01	1425575,94
12	438325,72	1425582,15
13	438312,03	1425585,60
14	438286,43	1425591,05
15	438303,09	1425585,56
16	438328,26	1425577,17
17	438423,09	1425556,94
18	438449,64	1425552,29
19	438501,54	1425547,82
20	438518,41	1425542,55
21	438524,36	1425532,94
22	438524,16	1425525,75
23	438479,18	1425430,89
24	438100,44	1424745,67
25	438090,42	1424725,59
26	438069,50	1424687,70
27	437862,62	1424320,73
28	437847,34	1424300,14
29	437788,48	1424228,11
30	437716,88	1424162,54
31	437601,57	1424076,14
32	437599,75	1424074,83
33	437599,35	1424074,55
34	437555,53	1424045,52
35	437386,29	1423932,61
36	437264,04	1423847,22
37	437104,41	1423733,16
38	437038,23	1423689,04
39	436980,52	1423649,72
40	436928,49	1423614,25
41	436833,63	1423549,63
42	436791,84	1423518,71

№ точки	X	Y
43	436749,95	1423488,31
44	436711,24	1423460,02
45	436634,96	1423406,18
46	436599,90	1423381,42
47	436565,26	1423357,73
48	436530,19	1423333,60
49	436495,01	1423308,89
50	436459,71	1423284,07
51	436388,74	1423234,62
52	436351,83	1423211,95
53	436312,79	1423190,88
54	436155,05	1423122,02
55	436121,56	1423173,58
56	436100,07	1423206,48
57	436047,47	1423282,25
58	436038,65	1423295,55
59	436036,61	1423295,24
60	436035,91	1423299,84
61	436027,12	1423314,54
62	436019,26	1423323,08
63	436006,33	1423331,35
64	435997,84	1423335,20
65	435987,91	1423337,72
66	435977,86	1423338,55
67	435950,89	1423336,86
68	435939,11	1423331,16
69	435918,87	1423319,38
70	435911,61	1423318,63
71	435902,96	1423323,14
72	435877,17	1423360,36
73	435876,10	1423359,87
74	435859,89	1423349,71
75	435857,90	1423348,45
76	436013,60	1423089,06
77	436012,63	1423084,19
78	436003,54	1423068,55
79	435974,57	1423059,12
80	435929,43	1423045,89
81	435883,90	1423033,72
82	435837,67	1423023,02
83	435790,03	1423015,07
84	435732,33	1423009,96
85	435661,58	1423006,30
86	435590,01	1423005,16

№ точки	X	Y
87	435516,64	1423008,41
88	435470,18	1423013,49
89	435442,49	1423013,70
90	435370,67	1423017,27
91	435296,06	1423025,30
92	435225,77	1423028,73
93	435159,29	1423029,13
94	435095,36	1423027,64
95	435034,40	1423022,80
96	435015,32	1423021,02
97	434947,87	1423012,64
98	434923,20	1423013,38
99	434909,73	1423011,24
100	434832,61	1422989,79
101	434812,14	1422984,59
102	434767,00	1422977,12
103	434668,44	1422943,92
104	434623,22	1422926,39
105	434542,87	1422890,03
106	434406,20	1422830,01
107	434258,56	1422765,05
108	434122,83	1422706,05
109	434103,79	1422697,42
110	434007,97	1422655,81
111	433927,40	1422619,86
112	433890,66	1422602,51
113	433852,11	1422586,29
114	433782,06	1422554,09
115	433695,33	1422516,00
116	433616,19	1422481,90
117	433558,11	1422461,37
118	433522,92	1422449,59
119	433455,83	1422420,09
120	433431,68	1422413,15
121	433415,25	1422416,90
122	433415,30	1422419,90
123	433407,62	1422419,77
124	433407,33	1422417,09
125	433383,14	1422400,17
126	433353,79	1422397,09
127	433334,60	1422395,04
128	433271,32	1422379,24
129	433238,92	1422371,53
130	433168,36	1422362,37

№ точки	X	Y
131	433092,09	1422355,37
132	432993,55	1422353,47
133	432909,88	1422356,94
134	432897,80	1422360,51
135	432892,50	1422360,93
136	432879,71	1422358,64
137	432845,41	1422363,43
138	432795,57	1422367,87
139	432773,93	1422369,46
140	432745,70	1422371,43
141	432648,17	1422380,43
142	432546,45	1422388,42
143	432510,44	1422393,52
144	432496,87	1422395,46
145	432467,88	1422398,35
146	432467,47	1422398,40
147	432446,96	1422400,31
148	432403,86	1422402,37
149	432403,06	1422402,40
150	432297,29	1422409,43
151	432147,96	1422423,02
152	432086,40	1422429,58
153	432044,08	1422433,74
154	432043,50	1422436,20
155	432038,21	1422436,17
156	432027,72	1422436,12
157	432023,07	1422436,10
158	432022,66	1422436,61
159	431706,88	1422464,98
160	431706,76	1422455,87
161	431649,65	1422464,25
162	431599,70	1422467,57
163	431549,48	1422470,30
164	431522,02	1422471,33
165	431521,99	1422471,33
166	431456,22	1422473,79
167	431449,38	1422481,42
168	431390,79	1422481,80
169	431347,86	1422480,34
170	431231,13	1422474,45
171	431210,46	1422474,34
172	431181,22	1422474,01
173	431145,99	1422472,52
174	431095,43	1422468,96

№ точки	X	Y
175	431034,11	1422453,83
176	430949,55	1422441,00
177	430932,77	1422442,34
178	430932,31	1422442,38
179	430917,56	1422443,41
180	430910,51	1422443,93
181	430904,80	1422444,32
182	430894,77	1422441,05
183	430884,84	1422434,17
184	430870,57	1422431,48
185	430870,28	1422431,41
186	430868,02	1422430,97
187	430846,46	1422425,83
188	430799,55	1422410,49
189	430700,33	1422386,17
190	430604,23	1422355,77
191	430554,07	1422346,67
192	430506,70	1422328,77
193	430485,87	1422320,18
194	430432,80	1422297,19
195	430377,91	1422274,27
196	430320,77	1422249,92
197	430275,41	1422228,11
198	430229,11	1422207,54
199	430197,12	1422191,22
200	430170,57	1422177,25
201	430139,66	1422160,43
202	430108,29	1422141,16
203	430010,99	1422080,52
204	429928,81	1422020,37
205	429927,71	1422019,61
206	429887,68	1421992,78
207	429762,78	1421900,85
208	429685,87	1421840,89
209	429627,02	1421780,36
210	429581,47	1421739,28
211	429552,45	1421708,43
212	429552,34	1421708,36
213	429523,75	1421712,42
214	429513,79	1421662,75
215	429477,52	1421621,07
216	429411,41	1421547,21
217	429389,11	1421524,71
218	429319,43	1421457,66



№ точки	X	Y
219	429260,39	1421403,87
220	429209,71	1421360,99
221	429158,56	1421319,91
222	429106,71	1421280,85
223	429106,28	1421280,53
224	429073,61	1421256,56
225	429008,83	1421213,66
226	429008,77	1421213,61
227	428980,72	1421195,28
228	428933,34	1421163,90
229	428904,42	1421151,36
230	428876,59	1421129,67
231	428777,43	1421062,95
232	428741,16	1421035,55
233	428529,13	1420896,79
234	428489,52	1420872,50
235	428407,64	1420815,06
236	428359,23	1420787,06
237	428338,03	1420772,86
238	428266,01	1420733,30
239	428170,64	1420688,39
240	428146,26	1420677,22
241	428099,34	1420661,95
242	428057,74	1420644,79
243	428007,08	1420627,25
244	427911,03	1420607,42
245	427841,86	1420598,68
246	427764,27	1420589,89
247	427720,42	1420588,39
248	427668,37	1420584,61
249	427669,38	1420566,11
250	427669,95	1420548,85
251	427671,31	1420508,35
252	427852,42	1420545,70
253	427921,65	1420557,21
254	428040,68	1420595,66
255	428114,37	1420621,11
256	428167,86	1420643,25
257	428208,07	1420659,39
258	428265,59	1420677,83
259	428283,97	1420686,37
260	428308,49	1420685,93
261	428308,50	1420685,93
262	428326,03	1420693,81

№ точки	X	Y
263	428355,49	1420711,30
264	428511,85	1420823,19
265	428536,69	1420840,97
266	428657,92	1420918,33
267	428656,57	1420923,65
268	428780,57	1421005,06
269	428857,56	1421063,35
270	428955,24	1421122,90
271	429004,00	1421154,76
272	429004,13	1421154,84
273	429059,38	1421189,58
274	429102,27	1421219,50
275	429102,71	1421219,92
276	429154,59	1421256,20
277	429204,82	1421291,47
278	429253,60	1421328,91
279	429312,65	1421386,32
280	429382,36	1421452,54
281	429409,82	1421478,41
282	429494,57	1421570,29
283	429562,55	1421642,38
284	429612,35	1421699,83
285	429626,10	1421701,28
286	429626,26	1421714,65
287	429652,29	1421730,01
288	429686,91	1421765,66
289	429713,26	1421798,53
290	429761,44	1421835,28
291	429797,84	1421864,13
292	429900,49	1421950,22
293	429964,14	1421995,13
294	429995,55	1422017,93
295	429996,78	1422018,74
296	430121,32	1422091,58
297	430169,09	1422121,91
298	430194,83	1422136,26
299	430210,40	1422144,40
300	430270,81	1422176,00
301	430339,64	1422208,65
302	430383,19	1422226,02
303	430505,72	1422271,90
304	430572,38	1422294,60
305	430618,54	1422317,71
306	430711,71	1422344,99

№ точки	X	Y
307	430807,83	1422369,26
308	430856,89	1422376,34
309	430863,70	1422376,01
310	430863,88	1422376,01
311	430879,11	1422375,45
312	430890,17	1422375,91
313	430892,49	1422377,21
314	430898,30	1422379,64
315	430921,74	1422388,75
316	430922,17	1422388,91
317	430946,90	1422397,53
318	430999,18	1422406,49
319	431051,50	1422414,56
320	431101,56	1422413,26
321	431179,92	1422421,19
322	431181,06	1422421,20
323	431229,88	1422424,67
324	431298,88	1422428,81
325	431388,21	1422428,60
326	431388,23	1422428,60
327	431521,58	1422427,32
328	431521,60	1422427,32
329	431546,47	1422427,05
330	431637,54	1422415,94
331	431706,20	1422411,48
332	431745,21	1422406,68
333	432001,19	1422389,13
334	432000,64	1422382,55
335	432004,77	1422382,16
336	432005,66	1422382,16
337	432011,45	1422381,65
338	432012,00	1422388,33
339	432016,18	1422388,19
340	432026,73	1422387,95
341	432037,31	1422387,87
342	432053,15	1422386,80
343	432086,15	1422382,47
344	432143,89	1422374,81
345	432298,39	1422361,28
346	432343,02	1422355,36
347	432382,87	1422357,69
348	432384,34	1422359,56
349	432385,21	1422359,45
350	432417,89	1422356,08

№ точки	X	Y
351	432417,42	1422350,46
352	432449,45	1422347,79
353	432458,50	1422340,18
354	432459,81	1422348,68
355	432460,30	1422348,68
356	432493,01	1422349,12
357	432542,63	1422343,89
358	432574,64	1422337,06
359	432591,90	1422333,25
360	432641,50	1422325,44
361	432741,54	1422320,57
362	432797,31	1422320,67
363	432857,23	1422313,46
364	432886,14	1422315,57
365	432885,88	1422311,65
366	432896,69	1422310,81
367	432897,08	1422316,37
368	432988,83	1422311,47
369	433002,83	1422309,52
370	433041,49	1422305,72
371	433060,16	1422307,85
372	433077,87	1422311,25
373	433087,49	1422311,07
374	433123,73	1422315,12
375	433195,73	1422317,41
376	433246,17	1422324,60
377	433265,57	1422329,68
378	433310,11	1422340,69
379	433335,44	1422340,22
380	433337,22	1422345,74
381	433397,85	1422350,09
382	433397,21	1422344,30
383	433407,99	1422343,11
384	433409,28	1422355,30
385	433443,61	1422371,68
386	433491,95	1422386,86
387	433550,20	1422407,81
388	433635,56	1422437,01
389	433719,27	1422476,46
390	433814,76	1422518,67
391	433884,87	1422550,01
392	433963,02	1422584,31
393	434038,18	1422617,34
394	434123,29	1422654,16

№ точки	X	Y
395	434195,14	1422687,52
396	434368,88	1422765,00
397	434515,51	1422830,04
398	434653,02	1422890,05
399	434685,56	1422902,58
400	434732,83	1422916,55
401	434781,14	1422926,51
402	434805,24	1422934,43
403	434856,11	1422951,72
404	434903,12	1422959,69
405	434917,04	1422961,78
406	434919,22	1422949,23
407	434937,36	1422952,38
408	434935,23	1422964,64
409	434956,23	1422968,64
410	435019,15	1422970,47
411	435065,12	1422974,93
412	435126,60	1422978,80
413	435190,90	1422979,66
414	435218,30	1422979,25
415	435254,77	1422983,29
416	435324,51	1422980,41
417	435416,12	1422970,53
418	435466,23	1422965,88
419	435473,42	1422964,19
420	435516,43	1422955,22
421	435549,92	1422954,37
422	435583,17	1422953,39
423	435621,72	1422953,29
424	435670,09	1422953,68
425	435692,59	1422955,21
426	435761,40	1422961,31
427	435818,22	1422969,49
428	435866,31	1422976,69
429	435916,51	1422895,46
430	435917,00	1422882,64
431	435887,78	1422856,98
432	435875,05	1422846,64
433	435876,53	1422844,43
434	435876,71	1422844,15
435	435887,38	1422828,75
436	435888,34	1422827,58
437	435907,73	1422837,22
438	435923,87	1422847,89

№ точки	X	Y
439	435925,75	1422849,48
440	436053,00	1422939,43
441	436080,59	1422949,37
442	436097,41	1422947,40
443	436121,16	1422924,04
444	436175,13	1422830,86
445	436224,21	1422752,65
446	436244,59	1422725,63
447	436260,81	1422735,78
448	436263,66	1422737,58
449	436212,68	1422828,25
450	436244,86	1422852,40
451	436260,10	1422865,81
452	436268,96	1422879,57
453	436266,04	1422918,65
454	436263,74	1422926,13
455	436199,23	1423046,64
456	436190,60	1423062,13
457	436246,74	1423101,20
458	436249,87	1423102,96
459	436302,83	1423129,21
460	436425,94	1423204,30
461	437037,23	1423629,69
462	437585,26	1424011,19
463	437625,84	1424038,91
464	437643,15	1424048,74
465	437673,17	1424072,31
466	437737,92	1424116,61
467	437775,75	1424146,75
468	437792,84	1424161,85
469	437807,83	1424176,83
470	437824,98	1424195,60
471	437885,80	1424276,84
472	437970,17	1424402,50
473	438112,69	1424668,59
474	438141,06	1424726,44
475	438141,35	1424727,08
476	438301,37	1425021,06
477	438584,52	1425526,61
478	438603,64	1425539,54
479	438683,03	1425547,99
480	438712,39	1425551,93
481	438789,88	1425564,74
1	438802,79	1425569,91

Размещение автомобильной дороги «Северный обход г. Ростова-на-Дону» на участке х. Щепкин – а/д «г. Ростов-на-Дону – сл. Родионово-Несветайская – г. Новошахтинск – а/д «г. Ростов-на-Дону – г. Таганрог» предполагается в границах кадастровых кварталов 61:25:0600501 (Большесальское сельское поселение) и 61:25:0600401, 61:25:0601001 (Краснокрымское сельское поселение).

В границы полосы отвода, формируемого под автомобильную дорогу, полностью или частично попадают земельные участки, находящиеся в государственной собственности Ростовской области, в федеральной собственности, в частной собственности.

Земельные участки, находящиеся в государственной собственности Ростовской области и попадающие в полосу постоянного отвода автодороги, представлены:

земельными участками с кадастровыми номерами 61:25:0600501:963, 61:25:0600401:1269 и 61:25:0600401:1270, на которых расположена автомобильная дорога «с. Чалтырь – с. Большие Салы»;

земельными участками с кадастровыми номерами 61:25:0600401:1069 и 61:25:0600401:1070, на которых расположена автомобильная дорога «Северный обход г. Ростова-на-Дону» на участке х. Щепкин – а/д «г. Ростов-на-Дону – сл. Родионово-Несветайская – г. Новошахтинск» с подъездом к а/д «г. Ростов-на-Дону – ц. у. КСП «Темерницкое» в Аксайском и Мясниковском районах;

земельным участком с кадастровым номером 61:25:0600401:696, на котором расположена автомобильная дорога «х. Красный Крым – с. Султан Салы».

Указанные земельные участки разделу не подлежат.

Для формирования полосы постоянного отвода автомобильной дороги образуются земельные участки из земель, находящихся в государственной собственности. Всего подлежит образованию 31 земельный участок.

Каталог координат поворотных точек границ земельных участков, образуемых из земель, находящихся в государственной собственности приведен в таблице № 2.

Таблица № 2

№ точки	X	Y
Образуемый земельный участок 61:25:0600501:3У1, разрешенное использование – автомобильный транспорт		
13	438312,03	1425585,60
14	438286,43	1425591,05
15	438303,09	1425585,56
Площадь: 25 кв. метров		
Образуемый земельный участок 61:25:0600501:3У2, разрешенное использование – автомобильный транспорт		
23'''	438416,55	1425314,79
23''	438480,49	1425430,15
23'	438480,29	1425430,27

№ точки	X	Y
24	438100,44	1424745,67
25	438090,42	1424725,59
26	438069,50	1424687,70
25'	438094,48	1424732,01
Площадь: 611 кв. метров		
Образуемый земельный участок 61:25:0600501:ЗУ3, разрешенное использование – автомобильный транспорт		
465	437673,17	1424072,31
468	437792,84	1424161,85
469'	437814,07	1424185,09
470'	437826,37	1424206,59
474'	438108,77	1424726,98
477'	438492,98	1425423,23
477"	438492,52	1425423,47
476'	438428,12	1425306,91
475'	438109,11	1424728,75
470'''	437833,60	1424236,61
470"	437815,61	1424204,02
468'	437791,17	1424162,39
466'	437743,63	1424127,58
Площадь: 3 641 кв. метр		
Образуемый земельный участок 61:25:0600501:ЗУ4, разрешенное использование – автомобильный транспорт		
474'	438108,77	1424726,98
474	438141,06	1424726,44
475	438141,35	1424727,08
Площадь: 10 кв. метров		
Образуемый земельный участок 61:25:0600501:ЗУ5, разрешенное использование – автомобильный транспорт		
27	437862,62	1424320,73
28	437847,34	1424300,14
29'	437777,65	1424178,16
30'	437731,50	1424142,64
31'	437645,56	1424074,78
31	437601,57	1424076,14
32	437599,75	1424074,83
32'	437644,41	1424073,35
30"	437731,64	1424142,33
29"	437777,96	1424176,10
28'	437801,92	1424212,55
27'	437820,41	1424245,86
Площадь: 669 кв. метров		
Образуемый земельный участок 61:25:0600401:ЗУ1, разрешенное использование – автомобильный транспорт		



№ точки	X	Y
32	437599,75	1424074,83
33	437599,35	1424074,55
32'	437643,93	1424073,24
33'	437625,55	1424058,44
32"	437644,41	1424073,35
Площадь: 12 кв. метров		
Образуемый земельный участок 61:25:0600401:3У2, разрешенное использование – автомобильный транспорт		
34"	437608,13	1424047,81
34'	437602,13	1424044,18
35'	437406,36	1423908,01
36'	437283,23	1423822,34
37'	437121,54	1423709,81
38'	437055,87	1423664,13
39'	436998,41	1423624,14
40'	436946,65	1423588,22
41'	436852,25	1423522,53
42'	436809,62	1423492,76
43'	436766,93	1423463,07
44'	436727,54	1423435,64
45'	436650,56	1423382,15
46'	436615,27	1423357,60
47'	436580,80	1423333,60
48'	436545,81	1423309,31
49'	436510,52	1423284,75
50'	436475,14	1423260,08
51'	436404,15	1423210,68
52'	436368,57	1423185,95
53'	436332,16	1423160,65
457	436246,74	1423101,20
458	436249,87	1423102,96
38"	437027,69	1423644,20
36"	437198,55	1423763,03
Площадь: 544 кв. метра		
Образуемый земельный участок 61:25:0600401:3У3, разрешенное использование – автомобильный транспорт		
456"	436098,45	1422997,59
456'	436108,43	1423004,94
55'	436038,82	1423115,95
57'	435968,81	1423227,46
70	435911,61	1423318,63
71	435902,96	1423323,14
72	435877,17	1423360,36
73	435876,10	1423359,87

№ точки	X	Y
Площадь: 4 068 кв. метров		
Образуемый земельный участок 61:25:0600401:3У4, разрешенное использование – автомобильный транспорт		
447	436260,81	1422735,78
448	436263,66	1422737,58
449	436212,68	1422828,25
449'	436206,75	1422837,62
449''	436188,95	1422865,74
455'''	436120,92	1422973,18
447''	436117,25	1422966,79
447'	436214,65	1422808,03
Площадь: 1 958 кв. метров		
Образуемый земельный участок 61:25:0600401:3У5, разрешенное использование – автомобильный транспорт		
440	436053,00	1422939,43
441	436080,59	1422949,37
442	436097,41	1422947,40
443	436121,16	1422924,04
443'	436103,23	1422953,32
442'	436088,13	1422951,84
441'	436082,23	1422961,07
438'''	436031,65	1422928,20
438''	436019,78	1422922,00
438'	435920,84	1422852,94
438	435923,87	1422847,89
439	435925,75	1422849,48
439'	435922,37	1422853,71
439''	436019,78	1422921,64
Площадь: 457 кв. метров		
Образуемый земельный участок 61:25:0600401:3У6, разрешенное использование – автомобильный транспорт		
443	436121,16	1422924,04
444	436175,13	1422830,86
445	436224,21	1422752,65
446	436244,59	1422725,63
446'	436198,20	1422798,25
Площадь: 410 кв. метров		
Образуемый земельный участок 61:25:0600401:3У7, разрешенное использование – автомобильный транспорт		
74	435859,89	1423349,71
75	435857,90	1423348,45
76	436013,60	1423089,06
77	436012,63	1423084,19
76'	436075,48	1422982,48

№ точки	X	Y
79'	436038,01	1422956,48
80'	436000,71	1422930,57
81'	435963,57	1422904,85
429'	435926,62	1422879,11
433'	435889,83	1422853,67
433	435876,53	1422844,43
434	435876,71	1422844,15
72'	435911,20	1422868,08
73'	436011,25	1422937,60
75'	436081,31	1422983,34
74'	436082,97	1422986,07
Площадь: 2 361 кв. метр		
Образуемый земельный участок 61:25:0600401:3У8, разрешенное использование – автомобильный транспорт		
435'	435905,01	1422841,00
435	435887,38	1422828,75
436	435888,34	1422827,58
437	435907,73	1422837,22
Площадь: 66 кв. метров		
Образуемый земельный участок 61:25:0600401:3У9, разрешенное использование – автомобильный транспорт		
401	434781,14	1422926,51
402	434805,24	1422934,43
402'	434823,41	1422953,41
100	434832,61	1422989,79
101	434812,14	1422984,59
101'	434806,88	1422960,24
401'	434794,37	1422943,84
Площадь: 1 091 кв. метр		
Образуемый земельный участок 61:25:0600401:3У10, разрешенное использование – автомобильный транспорт		
119	433455,83	1422420,09
120	433431,68	1422413,15
121	433415,25	1422416,90
122	433415,30	1422419,90
123	433407,62	1422419,77
124	433407,33	1422417,09
125	433383,14	1422400,17
126	433353,79	1422397,09
126'	433347,57	1422377,81
380'	433341,58	1422359,25
380	433337,22	1422345,74
381	433397,85	1422350,09
382	433397,21	1422344,30

№ точки	X	Y
383	433407,99	1422343,11
384	433409,28	1422355,30
385	433443,61	1422371,68
120'	433449,43	1422390,41
119'	433454,63	1422415,29
Площадь: 5 641 кв. метр		
Образуемый земельный участок 61:25:0600401:3У11, разрешенное использование – автомобильный транспорт		
366	432896,69	1422310,81
367	432897,08	1422316,37
368'	432993,83	1422313,02
369'	433002,88	1422312,83
370'	433041,59	1422312,01
371'	433060,23	1422311,63
371	433060,16	1422307,85
372	433077,87	1422311,25
373	433087,49	1422311,07
374'	433103,31	1422333,02
374"	433098,10	1422337,55
367"	432991,02	1422340,06
367'	432918,47	1422317,93
Площадь: 4 361 кв. метр		
Образуемый земельный участок 61:25:0600401:3У12, разрешенное использование – автомобильный транспорт		
363	432857,23	1422313,46
364	432886,14	1422315,57
365	432885,88	1422311,65
366	432896,69	1422310,81
Площадь: 52 кв. метра		
Образуемый земельный участок 61:25:0600401:3У13, разрешенное использование – автомобильный транспорт		
357	432542,63	1422343,89
358	432574,64	1422337,06
359	432591,90	1422333,25
360	432641,50	1422325,44
361	432741,54	1422320,57
362'	432727,23	1422331,80
Площадь: 1 579 кв. метров		
Образуемый земельный участок 61:25:0600401:3У14, разрешенное использование – автомобильный транспорт		
354'	432461,49	1422356,52
355'	432464,31	1422375,03
355"	432467,25	1422394,33
145	432467,88	1422398,35

№ точки	X	Y
146	432467,47	1422398,40
353	432458,50	1422340,18
354	432459,81	1422348,68
Площадь: 22 кв. метра		
Образуемый земельный участок 61:25:0600401:3У15, разрешенное использование – автомобильный транспорт		
148"	432394,49	1422371,36
148'	432399,95	1422389,44
148	432403,86	1422402,37
149	432403,06	1422402,40
149'	432400,94	1422395,44
149"	432395,65	1422378,06
149'''	432393,61	1422371,36
347	432382,87	1422357,69
348	432384,34	1422359,56
Площадь: 37 кв. метров		
Образуемый земельный участок 61:25:0600401:3У16, разрешенное использование – автомобильный транспорт		
152"	432086,16	1422383,95
152'	432086,26	1422401,46
152	432086,40	1422429,58
153	432044,08	1422433,74
153'	432051,40	1422402,56
341	432037,31	1422387,87
342	432053,15	1422386,80
Площадь: 1 722 кв. метра		
Образуемый земельный участок 61:25:0600401:3У17, разрешенное использование – автомобильный транспорт		
158'	432016,88	1422416,91
157	432023,07	1422436,10
158	432022,66	1422436,61
334	432000,64	1422382,55
335	432004,77	1422382,16
Площадь: 40 кв. метров		
Образуемый земельный участок 61:25:0600401:3У18, разрешенное использование – автомобильный транспорт		
171'	431209,53	1422452,52
171	431210,46	1422474,34
172	431181,22	1422474,01
172'	431180,44	1422458,17
172"	431180,35	1422451,85
321'	431180,01	1422427,53
320	431101,56	1422413,26
321	431179,92	1422421,19

№ точки	X	Y
322'	431181,48	1422453,32
Площадь: 658 кв. метров		
Образуемый земельный участок 61:25:0600401:3У19, разрешенное использование – автомобильный транспорт		
177	430932,77	1422442,34
178	430932,31	1422442,38
315'	430922,26	1422399,17
314	430898,30	1422379,64
315	430921,74	1422388,75
177'''	430922,65	1422398,53
177''	430924,80	1422407,82
177'	430930,26	1422431,48
Площадь: 26 кв. метров		
Образуемый земельный участок 61:25:0600401:3У20, разрешенное использование – автомобильный транспорт		
179	430917,56	1422443,41
180	430910,51	1422443,93
180'	430898,61	1422419,10
180''	430892,76	1422396,88
312	430890,17	1422375,91
313	430892,49	1422377,21
314'	430898,77	1422393,64
314''	430905,85	1422417,50
Площадь: 462 кв. метра		
Образуемый земельный участок 61:25:0600401:3У21, разрешенное использование – автомобильный транспорт		
184	430870,57	1422431,48
185	430870,28	1422431,41
184'	430866,70	1422409,22
184''	430863,66	1422390,34
308	430856,89	1422376,34
309	430863,70	1422376,01
310'	430863,84	1422389,93
Площадь: 13 кв. метров		
Образуемый земельный участок 61:25:0600401:3У22, разрешенное использование – автомобильный транспорт		
199''	430196,20	1422144,64
199'	430196,85	1422177,63
199	430197,12	1422191,22
200	430170,57	1422177,25
202'	430169,50	1422139,68
296	430121,32	1422091,58
297	430169,09	1422121,91
Площадь: 1 445 кв. метра		

№ точки	X	Y
Образуемый земельный участок 61:25:0600401:3У23, разрешенное использование – автомобильный транспорт		
293	429964,14	1421995,13
294	429995,55	1422017,93
204	429928,81	1422020,37
205	429927,71	1422019,61
Площадь: 55 кв. метров		
Образуемый земельный участок 61:25:0601001:3У1, разрешенное использование – автомобильный транспорт		
205	429927,71	1422019,61
206	429887,68	1421992,78
207	429762,78	1421900,85
289	429713,26	1421798,53
290	429761,44	1421835,28
291	429797,84	1421864,13
292'	429899,85	1421996,37
292	429900,49	1421950,22
293	429964,14	1421995,13
Площадь: 9 751 кв. метр		
Образуемый земельный участок 61:25:0601001:3У2, разрешенное использование – автомобильный транспорт		
214	429513,79	1421662,75
215	429477,52	1421621,07
216	429411,41	1421547,21
217	429389,11	1421524,71
279	429312,65	1421386,32
280	429382,36	1421452,54
281	429409,82	1421478,41
282'	429505,21	1421619,92
Площадь: 8 094 кв. метра		
Образуемый земельный участок 61:25:0601001:3У3, разрешенное использование – автомобильный транспорт		
236	428359,23	1420787,06
237	428338,03	1420772,86
238'	428324,06	1420732,41
260	428308,49	1420685,93
261	428308,50	1420685,93
Площадь: 1 402 кв. метра		

В границы полосы постоянного отвода частично попадает земельный участок с кадастровым номером 61:25:0600401:295, находящийся в федеральной собственности.

Каталог координат поворотных точек границ земельных участков, образуемых путем раздела земельного участка, находящегося в федеральной собственности для размещения автомобильной дороги, приведен в таблице № 3.

Таблица № 3

№ точки согласно чертежу межевания	X	У
1	2	3
Земельные участки, образуемые в результате раздела земельного участка с кадастровым номером 61:25:0600401:295		
Образуемый земельный участок 61:25:0600401:295:ЗУ1, разрешенное использование – автомобильный транспорт		
440	436053,00	1422939,43
441	436080,59	1422949,37
440'	436078,37	1422953,02
Площадь: 61 кв. метр		
Образуемый земельный участок 61:25:0600401:295:ЗУ2, разрешенное использование – автомобильный транспорт		
439	435925,75	1422849,48
439'	435922,37	1422853,71
439"	436019,78	1422921,64
440	436053,00	1422939,43
Площадь: 683 кв. метра		
Земельный участок 61:25:0600401:295, сохраняемый в измененных границах		
Площадь: 581 480 кв. метров		

Земельные участки, находящиеся в частной собственности, частично попадающие в границы постоянного отвода автодороги, подлежат изъятию для государственных нужд Ростовской области,

Перечень земельных участков, находящихся в частной собственности, частично попадающих в полосу постоянного отвода автодороги, приведен в таблице № 4.

Таблица № 4

№ п/п	Кадастровый номер земельного участка	Общая площадь участка, кв. метров	Площадь, подлежащая изъятию для государственных нужд Ростовской области, кв. метров
1	2	3	4
1.	61:25:0600401:8608	22280	6518



1	2	3	4
2.	61:25:0600401:2092	35600	4714
3.	61:25:0600401:2091	71200	5932
4.	61:25:0600401:2090	35600	2371
5.	61:25:0600401:2089	35600	2158
6.	61:25:0600401:2088	35600	1983
7.	61:25:0600401:2087	71200	3717
8.	61:25:0600401:2086	35600	1672
9.	61:25:0600401:2085	35600	1605
10.	61:25:0600401:2084	35600	1432
11.	61:25:0600401:2083	71200	2711
12.	61:25:0600401:2082	35600	1223
13.	61:25:0600401:2081	35600	1197
14.	61:25:0600401:2080	35600	1225
15.	61:25:0600401:2079	35600	1237
16.	61:25:0600401:2078	35600	1233
17.	61:25:0600401:2077	71200	2463
18.	61:25:0600401:2076	35600	1286
19.	61:25:0600401:2075	35600	1479
20.	61:25:0600401:2073	71200	8642
21.	61:25:0600401:2072	35600	12985
22.	61:25:0600401:2071	35600	22273
23.	61:25:0600401:1252	39800	14268
24.	61:25:0600401:10215	8123	2832
25.	61:25:0600401:10535	7976	607
26.	61:25:0600401:1914	35600	5287
27.	61:25:0600401:1915	35600	5810
28.	61:25:0600401:1916	35600	6477
29.	61:25:0600401:1917	35600	7209
30.	61:25:0600401:1918	35600	2738
31.	61:25:0600401:1919	35600	2941
32.	61:25:0600401:1920	35600	3627
33.	61:25:0600401:1921	35600	3747
34.	61:25:0600401:1922	35600	3780
35.	61:25:0600401:1923	35600	3855
36.	61:25:0600401:1924	71200	6369
37.	61:25:0600401:2242	35600	3071
38.	61:25:0600401:4713	35600	3205
39.	61:25:0600401:1925	35600	3188
40.	61:25:0600401:1926	35600	3095
41.	61:25:0600401:1927	35600	1654
42.	61:25:0600401:9205	262000	7138
43.	61:25:0600401:10194	45799	2269
44.	61:25:0600401:2176	35600	3057
45.	61:25:0600401:2177	35600	7035

1	2	3	4
46.	61:25:0600401:2178	35600	6582
47.	61:25:0600401:2179	35600	7140
48.	61:25:0600401:2180	35600	8332
49.	61:25:0600401:2181	35600	1207
50.	61:25:0600401:3925	22168	81
51.	61:25:0600401:3924	22168	2895
52.	61:25:0600401:3923	22168	4286
53.	61:25:0600401:3922	22168	3824
54.	61:25:0600401:3921	22168	3912
55.	61:25:0600401:3920	22168	5583
56.	61:25:0600401:3919	22168	8859
57.	61:25:0600401:3918	22168	941
58.	61:25:0600401:3870	2400	33
59.	61:25:0600401:3869	2400	94
60.	61:25:0600401:3868	4800	186
61.	61:25:0600401:3867	2400	31
62.	61:25:0600401:3850	4800	2365
63.	61:25:0600401:1550	2400	1006
64.	61:25:0600401:3849	4800	547
65.	61:25:0600401:3848	2400	508
66.	61:25:0600401:4959	2400	448
67.	61:25:0600401:4960	2400	155
68.	61:25:0600401:2	40051	16146
69.	61:25:0600401:3	40271	8558
70.	61:25:0600401:4	40032	6479
71.	61:25:0600401:33	40000	8025
72.	61:25:0600401:1325	11081	1915
73.	61:25:0600401:3750	7200	1187
74.	61:25:0600401:3775	4800	1869
75.	61:25:0600401:555	172000	1184
76.	61:25:0600401:564	161598	10174
77.	61:25:0601001:408	44500	1483
78.	61:25:0601001:1807	40370	3125
79.	61:25:0601001:47	50000	4550
80.	61:25:0601001:690	39213	3942
81.	61:25:0601001:689	39217	3358
82.	61:25:0601001:371	44500	3207
83.	61:25:0601001:414	44500	3107
84.	61:25:0601001:407	90000	5605
85.	61:25:0601001:79	89000	277
86.	61:25:0601001:82	44500	4855
87.	61:25:0601001:382	44500	5326
88.	61:25:0601001:57	44500	17695
89.	61:25:0601001:76	44500	11967

1	2	3	4
90.	61:25:0601001:412	39230	1185
91.	61:25:0601001:1176	39200	4569
92.	61:25:0601001:397	44500	5040
93.	61:25:0601001:390	44500	6772
94.	61:25:0601001:406	44500	13651
95.	61:25:0601001:710	44500	3693
Единые землепользования			
96.	61:25:0600501:853	48654706	51049
97.	61:25:0600401:841	18658	3778
98.	61:25:0601001:960	44500	9430
Многоконтурные земельные участки			
99.	61:25:0600401:9654	745005	1319
100.	61:25:0600401:3649	66504	6082
101.	61:25:0600401:3648	22168	10865
102.	61:25:0600401:3647	22168	17693
103.	61:25:0600401:3646	22168	14188
104.	61:25:0600401:3645	22168	1838
105.	61:25:0600401:3793	22168	2138
106.	61:25:0600401:3792	22168	5147
107.	61:25:0600401:3791	22168	5145
108.	61:25:0600401:3790	88672	14101
109.	61:25:0600401:3789	22168	3263
110.	61:25:0600401:3788	22168	3200
111.	61:25:0600401:3787	44336	5743
112.	61:25:0600401:3786	44336	5206
113.	61:25:0600401:3785	22168	1452
114.	61:25:0600401:3784	22168	60
115.	61:25:0601001:1508	1913500	6606

Земельные участки, находящиеся в частной собственности и частично попадающие в границы полосы постоянного отвода автодороги, до их изъятия для государственных нужд Ростовской области, подлежат образованию путем раздела.

Каталог координат земельных участков, образуемых путем раздела земельных участков, находящихся в частной собственности и подлежащих изъятию для государственных нужд Ростовской области, приведен в таблице № 5.

Таблица № 5

№ п/п	№ точки согласно чертежу межевания	X	Y
-------	------------------------------------	---	---

1	2	3	4
Земельные участки, представляющие собой землепользования			

1	2	3	4	
1.	Земельные участки, образуемые путем раздела земельного участка с кадастровым номером 61:25:0600401:8608			
	:ЗУ1 – подлежит изъятию			
	34	437555,53	1424045,52	
	35	437386,29	1423932,61	
	35'	437406,36	1423908,01	
	34'	437602,13	1424044,18	
	Площадь: 6 518 кв. метров			
	:ЗУ2 – не подлежит изъятию			
	Внешняя граница			
	1	437555,53	1424045,52	
	2	437386,29	1423932,61	
	3	437386,29	1423932,61	
	4	437287,87	1424053,22	
	5	437555,53	1424045,52	
	Внутренняя граница 1			
	1	437339,99	1424006,90	
	2	437339,83	1424007,14	
	3	437339,66	1424007,03	
	4	437339,83	1424006,79	
	Внутренняя граница 2			
	1	437380,62	1424034,70	
	2	437380,44	1424034,94	
	3	437380,28	1424034,83	
	4	437380,44	1424034,58	
	Площадь: 15 762 кв. метра			
	2.	Земельные участки, образуемые путем раздела земельного участка с кадастровым номером 61:25:0600401:2092		
		:ЗУ1 – подлежит изъятию		
35		437386,29	1423932,61	
36		437264,04	1423847,22	
36'		437283,23	1423822,34	
35'		437406,36	1423908,01	
Площадь: 4 714 кв. метров				
:ЗУ2 – не подлежит изъятию				
Внешняя граница				
1		437264,04	1423847,22	
2		437264,04	1423847,22	
3		437101,00	1424058,59	
4		437287,87	1424053,22	
5		437386,29	1423932,61	
Внутренняя граница 1				
1		437299,21	1423978,99	
2		437299,37	1423979,10	

1	2	3	4
	3	437299,21	1423979,35
	4	437299,04	1423979,24
	Внутренняя граница 2		
	1	437217,90	1423923,39
	2	437218,13	1423923,51
	3	437217,97	1423923,75
	4	437217,80	1423923,64
	Внутренняя граница 3		
	1	437258,58	1423951,19
	2	437258,76	1423951,30
	3	437258,59	1423951,55
	4	437258,42	1423951,44
	Площадь: 30 886 кв. метров		
3.	Земельные участки, образуемые путем раздела земельного участка с кадастровым номером 61:25:0600401:2091		
	:ЗУ1 – подлежит изъятию		
	36	437264,04	1423847,22
	37	437104,41	1423733,16
	37'	437121,54	1423709,81
	36'	437283,23	1423822,34
	Площадь: 5 932 кв. метра		
	:ЗУ2 – не подлежит изъятию		
	Внешняя граница		
	1	437104,41	1423733,16
	2	436860,62	1424065,52
	3	437101,00	1424058,59
	4	437264,04	1423847,22
	Внутренняя граница 1		
	1	437177,35	1423895,59
	2	437177,51	1423895,71
	3	437177,35	1423895,95
	4	437177,18	1423895,85
	Внутренняя граница 2		
	1	437055,48	1423812,20
	2	437055,64	1423812,32
	3	437055,48	1423812,56
	4	437055,31	1423812,46
	Внутренняя граница 3		
	1	437136,72	1423868,16
	2	437136,55	1423868,05
	3	437136,71	1423867,80
	4	437136,88	1423867,92
	Внутренняя граница 4		
	1	437096,09	1423840,00

1	2	3	4	
	2	437096,27	1423840,12	
	3	437096,09	1423840,36	
	4	437095,93	1423840,26	
	Внутренняя граница 5			
	1	437119,17	1423781,41	
	2	437120,05	1423781,90	
	3	437119,57	1423782,77	
	4	437118,69	1423782,29	
	Площадь: 65 268 кв. метров			
	4.	Земельные участки, образуемые путем раздела земельного участка с кадастровым номером 61:25:0600401:2090		
	:ЗУ1 – подлежит изъятию			
	37	437104,41	1423733,16	
38	437038,23	1423689,04		
38'	437055,87	1423664,13		
37'	437121,54	1423709,81		
Площадь: 2 371 кв. метр				
:ЗУ2 – не подлежит изъятию				
Внешняя граница				
1	437104,41	1423733,16		
2	437038,23	1423689,04		
3	436769,85	1424068,14		
4	436793,61	1424067,44		
5	436860,620	1424065,52		
6	437104,41	1423733,16		
Внутренняя граница				
1	437014,86	1423784,41		
2	437015,02	1423784,53		
3	437014,86	1423784,77		
4	437014,69	1423784,66		
Площадь: 33 229 кв. метров				
5.	Земельные участки, образуемые путем раздела земельного участка с кадастровым номером 61:25:0600401:2089			
:ЗУ1 – подлежит изъятию				
38	437038,23	1423689,04		
39	436980,52	1423649,72		
39'	436998,41	1423624,14		
38'	437055,87	1423664,13		
Площадь: 2158 кв. метров				
:ЗУ2 – не подлежит изъятию				
Внешняя граница				
1	437038,23	1423689,04		
2	436980,52	1423649,72		
3	436686,32	1424070,48		

1	2	3	4	
	4	436769,85	1424068,14	
	5	437038,23	1423689,04	
	Внутренняя граница 1			
	1	436933,61	1423729,17	
	2	436933,45	1423729,05	
	3	436933,62	1423728,81	
	4	436933,78	1423728,92	
	Внутренняя граница 2			
	1	436958,80	1423782,31	
	2	436959,64	1423782,86	
	3	436959,08	1423783,69	
	4	436958,25	1423783,14	
	Внутренняя граница 3			
	1	436974,47	1423756,76	
	2	436974,31	1423757,01	
	3	436970,92	1423754,86	
	4	436971,09	1423754,61	
	Площадь: 33 442 кв. метров			
	6.	Земельные участки, образуемые путем раздела земельного участка с кадастровым номером 61:25:0600401:2088		
		:ЗУ1 – подлежит изъятию		
39		436980,52	1423649,72	
40		436928,49	1423614,25	
40'		436946,65	1423588,22	
39'		436998,41	1423624,14	
Площадь: 1 983 кв. метра				
:ЗУ2 – не подлежит изъятию				
Внешняя граница				
1		436980,52	1423649,72	
2		436928,49	1423614,25	
3		436608,66	1424072,65	
4		436686,32	1424070,48	
5		436980,52	1423649,72	
Внутренняя граница				
1		436893,01	1423701,01	
2		436893,16	1423701,12	
3	436893,00	1423701,37		
4	436892,83	1423701,26		
Площадь: 33 617 кв. метров				
7.	Земельные участки, образуемые путем раздела земельного участка с кадастровым номером 61:25:0600401:2087			
	ЗУ1 – подлежит изъятию			
	40	436928,49	1423614,25	
	41	436833,63	1423549,63	

1	2	3	4
	41'	436852,25	1423522,53
	40'	436946,65	1423588,22
Площадь: 3 717 кв. метров			
:ЗУ2 – не подлежит изъятию			
Внешняя граница			
	1	436833,63	1423549,63
	2	436471,59	1424076,55
	3	436538,61	1424074,66
	4	436608,66	1424072,65
	5	436928,49	1423614,25
Внутренняя граница 1			
	1	436811,75	1423645,41
	2	436811,91	1423645,54
	3	436811,74	1423645,77
	4	436811,58	1423645,67
Внутренняя граница 2			
	1	436852,38	1423673,21
	2	436852,54	1423673,33
	3	436852,38	1423673,57
	4	436852,21	1423673,47
Площадь: 67 483 кв. метра			
8.	Земельные участки, образуемые путем раздела земельного участка с кадастровым номером 61:25:0600401:2086		
:ЗУ1 – подлежит изъятию			
	41	436833,63	1423549,63
	42	436791,84	1423518,71
	42'	436809,62	1423492,76
	41'	436852,25	1423522,53
Площадь: 1 672 кв. метров			
:ЗУ2 – не подлежит изъятию			
Внешняя граница			
	1	436791,84	1423518,71
	2	436408,46	1424078,34
	3	436471,59	1424076,55
	4	436833,63	1423549,63
Внутренняя граница			
	1	436771,13	1423617,61
	2	436771,29	1423617,74
	3	436771,13	1423617,97
	4	436770,96	1423617,87
Площадь: 33 928 кв. метров			
9.	Земельные участки, образуемые путем раздела земельного участка с кадастровым номером 61:25:0600401:2085		
:ЗУ1 – подлежит изъятию			



1	2	3	4
	42	436791,84	1423518,71
	43	436749,95	1423488,31
	43'	436766,93	1423463,07
	42'	436809,62	1423492,76
Площадь: 1 605 кв. метров			
:ЗУ2 – не подлежит изъятию			
Внешняя граница			
	1	436791,84	1423518,71
	2	436749,95	1423488,31
	3	436749,95	1423488,31
	4	436351,80	1424079,93
	5	436408,46	1424078,34
	6	436791,84	1423518,71
Внутренняя граница			
	1	436730,51	1423590,19
	2	436730,33	1423590,07
	3	436730,51	1423589,83
	4	436730,67	1423589,94
Площадь: 33 995 кв. метров			
10.	Земельные участки, образуемые путем раздела земельного участка с кадастровым номером 61:25:0600401:2084		
:ЗУ1 – подлежит изъятию			
	43	436749,95	1423488,31
	44	436711,24	1423460,02
	44'	436727,54	1423435,64
	43'	436766,93	1423463,07
Площадь: 1 432 кв. метра			
:ЗУ2 – не подлежит изъятию			
Внешняя граница			
	1	436711,24	1423460,02
	2	436295,77	1424081,48
	3	436351,80	1424079,93
	4	436749,95	1423488,31
Внутренняя граница 1			
	1	436689,89	1423562,03
	2	436690,05	1423562,14
	3	436689,89	1423562,39
	4	436689,72	1423562,27
Внутренняя граница 2			
	1	436681,04	1423540,29
	2	436681,92	1423540,78
	3	436681,45	1423541,65
	4	436680,56	1423541,18
Площадь: 34 168 кв. метров			

1	2	3	4	
11.	Земельные участки, образуемые путем раздела земельного участка с кадастровым номером 61:25:0600401:2083			
	:ЗУ1 – подлежит изъятию			
	44	436711,24	1423460,02	
	45	436634,96	1423406,18	
	45'	436650,56	1423382,15	
	44'	436727,54	1423435,64	
	Площадь: 2 711 кв. метров			
	:ЗУ2 – не подлежит изъятию			
	Внешняя граница			
	1	436711,24	1423460,02	
	2	436634,96	1423406,18	
	3	436194,82	1424084,33	
	4	436245,30	1424082,92	
	5	436295,77	1424081,48	
	Внутренняя граница 1			
	1	436608,66	1423506,43	
	2	436608,81	1423506,54	
	3	436608,65	1423506,79	
	4	436608,48	1423506,69	
	Внутренняя граница 2			
	1	436649,27	1423534,23	
	2	436649,43	1423534,34	
	3	436649,26	1423534,59	
	4	436649,10	1423534,48	
	Площадь: 68 489 кв. метров			
	12.	Земельные участки, образуемые путем раздела земельного участка с кадастровым номером 61:25:0600401:2082		
		:ЗУ1 – подлежит изъятию		
45		436634,96	1423406,18	
46		436599,90	1423381,42	
46'		436615,27	1423357,60	
45'		436650,56	1423382,15	
Площадь: 1 223 кв. метра				
:ЗУ2 – не подлежит изъятию				
Внешняя граница				
1		436634,96	1423406,18	
2		436599,90	1423381,42	
3		436148,48	1424081,09	
4		436152,16	1424085,55	
5		436194,82	1424084,33	
Внутренняя граница 1				
1		436568,03	1423478,63	
2	436568,19	1423478,75		

1	2	3	4
	3	436568,03	1423478,99
	4	436567,86	1423478,88
	Внутренняя граница 2		
	1	436540,99	1423507,38
	2	436541,89	1423507,82
	3	436541,43	1423508,72
	4	436540,54	1423508,28
	Площадь: 34 377 кв. метров		
13.	Земельные участки, образуемые путем раздела земельного участка с кадастровым номером 61:25:0600401:2081		
	:ЗУ1 – подлежит изъятию		
	46	436599,90	1423381,42
	47	436565,26	1423357,73
	47'	436580,80	1423333,60
	46'	436615,27	1423357,60
	Площадь: 1 197 кв. метров		
	:ЗУ2 – не подлежит изъятию		
	Внешняя граница		
	1	436599,90	1423381,42
	2	436565,26	1423357,73
	3	436121,00	1424047,51
	4	436148,48	1424081,09
	Внутренняя граница		
	1	436527,41	1423451,20
	2	436527,24	1423451,08
	3	436527,41	1423450,84
	4	436527,57	1423450,95
	Площадь: 34 403 кв. метра		
14.	Земельные участки, образуемые путем раздела земельного участка с кадастровым номером 61:25:0600401:2080		
	:ЗУ1 – подлежит изъятию		
	47	436565,26	1423357,73
	48	436530,19	1423333,60
	48'	436545,81	1423309,31
	47'	436580,80	1423333,60
	Площадь: 1 225 кв. метров		
	:ЗУ2 – не подлежит изъятию		
	Внешняя граница		
	1	436530,19	1423333,60
	2	436093,10	1424013,48
	3	436121,00	1424047,51
	4	436565,26	1423357,73
	Внутренняя граница		
	1	436486,77	1423423,04

1	2	3	4
	2	436486,94	1423423,15
	3	436486,77	1423423,40
	4	436486,61	1423423,28
Площадь: 34 375 кв. метров			
15.	Земельные участки, образуемые путем раздела земельного участка с кадастровым номером 61:25:0600401:2079		
:ЗУ1 – подлежит изъятию			
	48	436530,19	1423333,60
	49	436495,01	1423308,89
	49'	436510,52	1423284,75
	48'	436545,81	1423309,31
Площадь: 1 237 кв. метров			
:ЗУ2 – не подлежит изъятию			
Внешняя граница			
	1	436530,19	1423333,60
	2	436495,01	1423308,89
	3	436064,67	1423978,71
	4	436093,10	1424013,48
Внутренняя граница			
	1	436445,97	1423395,42
	2	436446,08	1423395,24
	3	436446,33	1423395,41
	4	436446,23	1423395,59
Площадь: 34 363 кв. метра			
16.	Земельные участки, образуемые путем раздела земельного участка с кадастровым номером 61:25:0600401:2078		
:ЗУ1 – подлежит изъятию			
	49	436495,01	1423308,89
	50	436459,71	1423284,07
	50'	436475,14	1423260,08
	49'	436510,52	1423284,75
Площадь: 1 233 кв. метра			
:ЗУ2 – не подлежит изъятию			
	1	436495,01	1423308,89
	2	436459,71	1423284,07
	3	436030,48	1423951,49
	4	436057,94	1423970,57
	5	436064,67	1423978,71
Площадь: 34 367 кв. метров			
17.	Земельные участки, образуемые путем раздела земельного участка с кадастровым номером 61:25:0600401:2077		
:ЗУ1 – подлежит изъятию			
	50	436459,71	1423284,07
	51	436388,74	1423234,62

1	2	3	4
	51'	436404,15	1423210,68
	50'	436475,14	1423260,08
Площадь: 2 463 кв. метра			
:ЗУ2 – не подлежит изъятию			
Внешняя граница			
	1	436459,71	1423284,07
	2	436388,74	1423234,62
	3	435959,21	1423901,83
	4	436030,48	1423951,49
Внутренняя граница 1			
	1	436405,54	1423367,80
	2	436405,37	1423367,68
	3	436405,54	1423367,44
	4	436405,70	1423367,55
Внутренняя граница 2			
	1	436363,21	1423343,23
	2	436362,95	1423343,09
	3	436364,89	1423339,58
	4	436365,14	1423339,72
Площадь: 68 737 кв. метров			
18.	Земельные участки, образуемые путем раздела земельного участка с кадастровым номером 61:25:0600401:2076		
:ЗУ1 – подлежит изъятию			
	51	436388,74	1423234,62
	52	436351,83	1423211,95
	52'	436368,57	1423185,95
	51'	436404,15	1423210,68
Площадь: 1 286 кв. метров			
:ЗУ2 – не подлежит изъятию			
Внешняя граница			
	1	436351,83	1423211,95
	2	435923,65	1423877,04
	3	435959,21	1423901,83
	4	436388,74	1423234,62
Внутренняя граница			
	1	436321,79	1423321,14
	2	436321,61	1423321,07
	3	436321,73	1423320,79
	4	436321,91	1423320,86
Площадь: 34314 кв. метров			
19.	Земельные участки, образуемые путем раздела земельного участка с кадастровым номером 61:25:0600401:2075		
:ЗУ1 – подлежит изъятию			
	52	436351,83	1423211,95

1	2	3	4
	53	436312,79	1423190,88
	53'	436332,16	1423160,65
	52'	436368,57	1423185,95
Площадь: 1 479 кв. метров			
:ЗУ2 – не подлежит изъятию			
Внешняя граница			
	1	436351,83	1423211,95
	2	436312,79	1423190,88
	3	436261,45	1423271,02
	4	436190,45	1423381,84
	5	436047,45	1423605,05
	6	435892,94	1423846,22
	7	435903,36	1423862,94
	8	435923,65	1423877,04
Внутренняя граница 1			
	1	436278,63	1423302,29
	2	436278,46	1423302,21
	3	436278,57	1423301,94
	4	436278,75	1423302,02
Внутренняя граница 2			
	1	436239,31	1423306,08
	2	436240,18	1423306,57
	3	436239,68	1423307,44
	4	436238,82	1423306,95
Площадь: 34 121 кв. метр			
20.	Земельные участки, образуемые путем раздела земельного участка с кадастровым номером 61:25:0600401:2073		
:ЗУ1 – подлежит изъятию			
	57	436047,47	1423282,25
	58	436038,65	1423295,55
	59	436036,61	1423295,24
	60	436035,91	1423299,84
	61	436027,12	1423314,54
	62	436019,26	1423323,08
	63	436006,33	1423331,35
	64	435997,84	1423335,20
	65	435987,91	1423337,72
	66	435977,86	1423338,55
	67	435950,89	1423336,86
	68	435939,11	1423331,16
	69	435918,87	1423319,38
	70	435911,61	1423318,63
	57'	435968,81	1423227,46
Площадь: 8 642 кв. метра			

1	2	3	4
	:ЗУ2 – не подлежит изъятию		
	Внешняя граница		
	1	436036,61	1423295,24
	2	436040,21	1423295,79
	3	436038,57	1423306,51
	4	436034,97	1423305,96
	5	436035,90	1423299,85
	6	436027,12	1423314,54
	7	436019,26	1423323,08
	8	436006,33	1423331,35
	9	435997,84	1423335,20
	10	435987,91	1423337,72
	11	435977,860	1423338,55
	12	435950,89	1423336,86
	13	435939,11	1423331,16
	14	435918,87	1423319,38
	15	435911,61	1423318,63
	16	435827,93	1423452,01
	17	436047,45	1423605,05
	18	436190,45	1423381,84
	19	436047,47	1423282,25
	20	436038,65	1423295,55
	Внутренняя граница		
	1	436079,49	1423339,86
	2	436079,03	1423340,75
	3	436078,15	1423340,30
	4	436078,60	1423339,41
	Площадь: 62 558 кв. метров		
21.	Земельные участки, образуемые путем раздела земельного участка с кадастровым номером 61:25:0600401:2072		
	:ЗУ1 – подлежит изъятию		
	55	436121,56	1423173,58
	56	436100,07	1423206,48
	57	436047,47	1423282,25
	57'	435968,81	1423227,46
	55'	436038,82	1423115,95
	Площадь: 12 985 кв. метров		
	:ЗУ2 – не подлежит изъятию		
	Внешняя граница		
	1	436100,07	1423206,48
	2	436047,47	1423282,25
	3	436190,45	1423381,84
	4	436261,45	1423271,02
	5	436121,56	1423173,58

1	2	3	4
	Внутренняя граница 1		
	1	436117,80	1423225,04
	2	436117,98	1423225,12
	3	436117,85	1423225,38
	4	436117,67	1423225,31
	Внутренняя граница 2		
	1	436235,42	1423283,08
	2	436235,60	1423283,17
	3	436235,48	1423283,44
	4	436235,30	1423283,36
	Внутренняя граница 3		
	1	436165,74	1423242,72
	2	436164,10	1423246,37
	3	436163,82	1423246,25
	4	436165,47	1423242,60
	Внутренняя граница 4		
	1	436193,73	1423260,89
	2	436194,02	1423261,01
	3	436192,35	1423264,65
	4	436192,07	1423264,53
	Внутренняя граница 5		
	1	436141,78	1423254,46
	2	436143,02	1423257,52
	3	436139,96	1423258,75
	4	436138,72	1423255,70
	Площадь: 22 615 кв. метров		
22.	Земельные участки, образуемые путем раздела земельного участка с кадастровым номером 61:25:0600401:2071		
	:ЗУ1 – подлежит изъятию		
	53	436312,79	1423190,88
	54	436155,05	1423122,02
	55	436121,56	1423173,58
	55'	436038,82	1423115,95
	456'	436108,43	1423004,94
	53'	436332,16	1423160,65
	Площадь: 22 273 кв. метра		
	:ЗУ2 – не подлежит изъятию		
	Внешняя граница		
	1	436312,79	1423190,88
	2	436155,05	1423122,02
	3	436121,56	1423173,58
	4	436121,56	1423173,58
	5	436261,45	1423271,02
	Внутренняя граница		



1	2	3	4
	1	436251,04	1423210,02
	2	436252,30	1423213,08
	3	436249,26	1423214,34
	4	436248,00	1423211,29
	Площадь: 13 327 кв. метров		
23.	Земельные участки, образуемые путем раздела земельного участка с кадастровым номером 61:25:0600401:1252		
	:ЗУ1 – подлежит изъятию		
	453	436266,04	1422918,65
	454	436263,74	1422926,13
	455	436199,23	1423046,64
	455'	436116,17	1422988,88
	455''	436123,44	1422977,50
	455'''	436120,92	1422973,18
	449''	436188,95	1422865,74
	Площадь: 14 268 кв. метров		
	:ЗУ2 – не подлежит изъятию		
	1	436263,74	1422926,13
	2	436199,23	1423046,64
	3	436342,36	1423146,17
	4	436416,22	1423021,74
	5	436266,04	1422918,65
	Площадь: 25 532 кв. метра		
24.	Земельные участки, образуемые путем раздела земельного участка с кадастровым номером 61:25:0600401:10215		
	:ЗУ1 – подлежит изъятию		
	452	436268,96	1422879,57
	453	436266,04	1422918,65
	449''	436188,95	1422865,74
	449'	436206,75	1422837,62
	Площадь: 2832 кв. метра		
	:ЗУ2 – не подлежит изъятию		
	1	436266,04	1422918.65
	2	436266,04	1422918.65
	3	436384,65	1423000.07
	4	436403,34	1422970.19
	5	436268,96	1422879.57
	Площадь: 5 291 кв. метр		
25.	Земельные участки, образуемые путем раздела земельного участка с кадастровым номером 61:25:0600401:10535		
	:ЗУ1 – подлежит изъятию		
	449'	436206,75	1422837,62
	449	436212,68	1422828,25
	450	436244,86	1422852,40

1	2	3	4
	451	436260,10	1422865,81
	452	436268,96	1422879,57
	Площадь: 607 кв. метров		
	:ЗУ2 – не подлежит изъятию		
	1	436212,68	1422828.25
	2	436244,86	1422852.40
	3	436260,10	1422865.81
	4	436268,96	1422879.57
	5	436268,96	1422879.57
	6	436375,52	1422951.43
	7	436396,30	1422918.61
	8	436227,90	1422804.20
	Площадь: 7 369 кв. метров		
26.	Земельные участки, образуемые путем раздела земельного участка с кадастровым номером 61:25:0600401:1914		
	:ЗУ1 – подлежит изъятию		
	77	436012,63	1423084,19
	78	436003,54	1423068,55
	79	435974,57	1423059,12
	79'	436038,01	1422956,48
	76'	436075,48	1422982,48
	Площадь: 5 287 кв. метров		
	:ЗУ2 – не подлежит изъятию		
	Внешняя граница		
	1	436003,54	1423068,55
	2	435974,57	1423059,12
	3	435626,36	1423622,51
	4	435665,87	1423645,34
	5	436012,63	1423084,19
	Внутренняя граница 1		
	1	435933,02	1423141,34
	2	435933,20	1423141,44
	3	435933,04	1423141,70
	4	435932,86	1423141,59
	Внутренняя граница 2		
	1	435912,68	1423201,60
	2	435910,49	1423204,51
	3	435907,58	1423202,33
	4	435909,76	1423199,42
	Площадь: 30 313 кв. метров		
27.	Земельные участки, образуемые путем раздела земельного участка с кадастровым номером 61:25:0600401:1915		
	:ЗУ1 – подлежит изъятию		
	79	435974,57	1423059,12

1	2	3	4
	80	435929,43	1423045,89
	80'	436000,71	1422930,57
	79'	436038,01	1422956,48
Площадь: 5 810 кв. метров			
:ЗУ2 – не подлежит изъятию			
Внешняя граница			
	1	435974,57	1423059,12
	2	435929,43	1423045,89
	3	435587,07	1423599,78
	4	435626,36	1423622,51
	5	435974,57	1423059,12
Внутренняя граница			
	1	435890,28	1423118,68
	2	435890,42	1423118,94
	3	435886,69	1423120,89
	4	435886,13	1423116,72
	5	435886,42	1423116,67
	6	435886,93	1423120,42
Площадь: 29 790 кв. метров			
28.	Земельные участки, образуемые путем раздела земельного участка с кадастровым номером 61:25:0600401:1916		
:ЗУ1 – подлежит изъятию			
	80	435929,43	1423045,89
	81	435883,90	1423033,72
	81'	435963,57	1422904,85
	80'	436000,71	1422930,57
Площадь: 6 477 кв. метров			
:ЗУ2 – не подлежит изъятию			
Внешняя граница			
	1	435929,43	1423045,89
	2	435883,90	1423033,72
	3	435547,96	1423577,13
	4	435587,07	1423599,78
	5	435929,43	1423045,89
Внутренняя граница			
	1	435848,25	1423091,53
	2	435848,41	1423091,65
	3	435848,23	1423091,88
	4	435848,07	1423091,77
Площадь: 29 123 кв. метра			
29.	Земельные участки, образуемые путем раздела земельного участка с кадастровым номером 61:25:0600401:1917		
:ЗУ1 – подлежит изъятию			
	81	435883,90	1423033,72

1	2	3	4
	82	435837,67	1423023,02
	428	435866,31	1422976,69
	429	435916,51	1422895,46
	429'	435926,62	1422879,11
	81'	435963,57	1422904,85
Площадь: 7 209 кв. метров			
:ЗУ2 – не подлежит изъятию			
Внешняя граница			
	1	435883,90	1423033,72
	2	435837,67	1423023,02
	3	435837,67	1423023,02
	4	435509,05	1423554,68
	5	435547,96	1423577,13
	6	435883,90	1423033,72
Внутренняя граница			
	1	435795,61	1423113,97
	2	435798,25	1423115,94
	3	435796,28	1423118,59
	4	435793,63	1423116,61
Площадь: 28 391 кв. метр			
30.	Земельные участки, образуемые путем раздела земельного участка с кадастровым номером 61:25:0600401:1918		
:ЗУ1 – подлежит изъятию			
	427	435818,22	1422969,49
	428	435866,31	1422976,69
	82	435837,67	1423023,02
	83	435790,03	1423015,07
Площадь: 2 415 кв. метров			
:ЗУ2 – подлежит изъятию			
	429'	435926,62	1422879,11
	429	435916,51	1422895,46
	430	435917,00	1422882,64
	431	435887,78	1422856,98
	433'	435889,83	1422853,67
Площадь: 323 кв. метра			
:ЗУ3 – не подлежит изъятию			
Контур 1			
Внешняя граница			
	1	435790,04	1423015,07
	2	435470,31	1423532,18
	3	435509,05	1423554,68
	4	435837,67	1423023,02
Внутренняя граница 1			
	1	435809,64	1423062,63

1	2	3	4
	2	435809,81	1423062,75
	3	435809,63	1423062,99
	4	435809,47	1423062,87
	Внутренняя граница 2		
	1	435810,44	1423052,94
	2	435811,27	1423053,50
	3	435810,71	1423054,33
	4	435809,89	1423053,77
	Контур 2		
	1	435916,51	1422895,46
	2	435917,00	1422882,64
	3	435887,78	1422856,98
	4	435818,22	1422969,49
	5	435866,31	1422976,69
	6	435891,91	1422935,27
	Площадь: 32 862 кв. метра		
31.	Земельные участки, образуемые путем раздела земельного участка с кадастровым номером 61:25:0600401:1919		
	:ЗУ1 – подлежит изъятию		
	427	435818,22	1422969,49
	83	435790,03	1423015,07
	84	435732,33	1423009,96
	426	435761,40	1422961,31
	Площадь: 2 888 кв. метров		
	:ЗУ2 – подлежит изъятию		
	433'	435889,83	1422853,67
	431	435887,78	1422856,98
	432	435875,05	1422846,64
	433	435876,53	1422844,43
	Площадь: 53 кв. метра		
	:ЗУ3 – не подлежит изъятию		
	Контур 1		
	Внешняя граница		
	1	435790,03	1423015,07
	2	435732,33	1423009,96
	3	435556,28	1423304,59
	4	435459,02	1423525,70
	5	435470,31	1423532,18
	Внутренняя граница		
	1	435771,06	1423033,74
	2	435771,20	1423033,87
	3	435771,03	1423034,11
	4	435770,87	1423033,99
	Контур 2		

1	2	3	4	
	1	435887,78	1422856,98	
	2	435875,05	1422846,64	
	3	435876,53	1422844,43	
	4	435844,53	1422822,19	
	5	435761,40	1422961,31	
	6	435818,22	1422969,49	
Площадь: 32 659 кв. метров				
32.	Земельные участки, образуемые путем раздела земельного участка с кадастровым номером 61:25:0600401:1920			
	:ЗУ1 – подлежит изъятию			
	425	435692,59	1422955,21	
	426	435761,40	1422961,31	
	84	435732,33	1423009,96	
	85	435661,58	1423006,30	
	Площадь: 3 627 кв. метров			
	:ЗУ2 – не подлежит изъятию			
	Контур 1			
	1	435692,59	1422955,21	
	2	435761,40	1422961,31	
	3	435761,40	1422961,31	
	4	435844,53	1422822,19	
	5	435794,39	1422787,45	
	6	435692,59	1422955,21	
	Контур 2			
	Внешняя граница			
	1	435732,33	1423009,96	
	2	435661,58	1423006,30	
	3	435497,83	1423276,14	
	4	435556,28	1423304,59	
	5	435732,33	1423009,96	
	Внутренняя граница 1			
1	435669,34	1423058,39		
2	435668,76	1423059,20		
3	435667,95	1423058,62		
4	435668,52	1423057,81		
Внутренняя граница 2				
1	435689,67	1423034,76		
2	435692,31	1423036,73		
3	435690,34	1423039,38		
4	435687,70	1423037,40		
Площадь: 31 973 кв. метра				
33.	Земельные участки, образуемые путем раздела земельного участка с кадастровым номером 61:25:0600401:1921			
	:ЗУ1 – подлежит изъятию			

1	2	3	4
	85	435661,58	1423006,30
	86	435590,01	1423005,16
	423	435621,72	1422953,29
	424	435670,09	1422953,68
	425	435692,59	1422955,21
Площадь: 3 747 кв. метров			
:ЗУ2 – не подлежит изъятию			
Контур 1			
Внешняя граница			
	1	435670,09	1422953,68
	2	435692,59	1422955,21
	3	435794,39	1422787,45
	4	435744,37	1422752,67
	5	435621,72	1422953,29
Внутренняя граница			
	1	435655,28	1422947,09
	2	435655,44	1422947,22
	3	435655,26	1422947,45
	4	435655,09	1422947,34
Контур 2			
	1	435661,58	1423006,30
	2	435590,01	1423005,16
	3	435441,19	1423248,59
	4	435497,83	1423276,14
	5	435661,58	1423006,30
Площадь: 31 853 кв. метра			
34.	Земельные участки, образуемые путем раздела земельного участка с кадастровым номером 61:25:0600401:1922		
:ЗУ1 – подлежит изъятию			
	421	435549,92	1422954,37
	422	435583,17	1422953,39
	423	435621,72	1422953,29
	86	435590,01	1423005,16
	87	435516,64	1423008,41
Площадь: 3 780 кв. метров			
:ЗУ2 – не подлежит изъятию			
Контур 1			
Внешняя граница			
	1	435549,92	1422954,37
	2	435583,17	1422953,39
	3	435621,72	1422953,29
	4	435744,37	1422752,67
	5	435695,15	1422718,54
Внутренняя граница			

1	2	3	4
	1	435616,84	1422918,33
	2	435616,66	1422918,58
	3	435616,51	1422918,45
	4	435616,68	1422918,22
	Контур 2		
	1	435590,01	1423005,16
	2	435516,64	1423008,41
	3	435516,64	1423008,41
	4	435385,44	1423221,45
	5	435441,19	1423248,59
	6	435590,01	1423005,16
	Площадь: 31 820 кв. метров		
35.	Земельные участки, образуемые путем раздела земельного участка с кадастровым номером 61:25:0600401:1923		
	:ЗУ1 – подлежит изъятию		
	87	435516,64	1423008,41
	88	435470,18	1423013,49
	89	435442,49	1423013,70
	419	435473,42	1422964,19
	420	435516,43	1422955,22
	421	435549,92	1422954,37
	Площадь: 3 855 кв. метров		
	:ЗУ2 – не подлежит изъятию		
	Контур 1		
	Внешняя граница		
	1	435473,42	1422964.19
	2	435516,43	1422955.22
	3	435549,92	1422954.37
	4	435695,15	1422718.54
	5	435647,50	1422685.49
	6	435473,41	1422964.19
	Внутренняя граница 1		
	1	435539,50	1422860,45
	2	435539,66	1422860,57
	3	435539,49	1422860,80
	4	435539,32	1422860,69
	Внутренняя граница 2		
	1	435578,10	1422889,33
	2	435578,25	1422889,45
	3	435578,07	1422889,69
	4	435577,91	1422889,58
	Контур 2		
	1	435470,18	1423013,49
	2	435442,49	1423013,70



1	2	3	4
	3	435442,49	1423013,70
	4	435329,68	1423194,30
	5	435385,44	1423221,45
	6	435516,64	1423008,41
Площадь: 31 745 кв. метров			
36.	Земельные участки, образуемые путем раздела земельного участка с кадастровым номером 61:25:0600401:1924		
:ЗУ1 – подлежит изъятию			
	416	435324,51	1422980,41
	417	435416,12	1422970,53
	418	435466,23	1422965,88
	419	435473,42	1422964,19
	89	435442,49	1423013,70
	90	435370,67	1423017,27
	91	435296,06	1423025,30
Площадь: 6 369 кв. метров			
:ЗУ2 – не подлежит изъятию			
Контур 1			
Внешняя граница			
	1	435324,51	1422980,41
	2	435416,12	1422970,53
	3	435466,23	1422965,88
	4	435473,41	1422964,19
	5	435647,50	1422685,49
	6	435553,04	1422619,90
Внутренняя граница 1			
	1	435462,31	1422802,68
	2	435462,46	1422802,80
	3	435462,28	1422803,04
	4	435462,12	1422802,92
Внутренняя граница 2			
	1	435501,07	1422831,68
	2	435500,89	1422831,92
	3	435500,73	1422831,80
	4	435500,90	1422831,56
Внутренняя граница 3			
	1	435477,40	1422875,56
	2	435480,05	1422877,53
	3	435478,08	1422880,18
	4	435475,43	1422878,21
Контур 2			
	1	435370,67	1423017,27
	2	435296,06	1423025,30
	3	435296,05	1423025,30

1	2	3	4
	4	435221,62	1423142.72
	5	435232,58	1423147.04
	6	435329,68	1423194.30
	7	435442,49	1423013.70
Площадь: 64 831 кв. метр			
37.	Земельные участки, образуемые путем раздела земельного участка с кадастровым номером 61:25:0600401:2242		
:ЗУ1 – подлежит изъятию			
	91	435296,06	1423025,30
	92	435225,77	1423028,73
	415	435254,77	1422983,29
	416	435324,51	1422980,41
Площадь: 3 071 кв. метр			
:ЗУ2 – не подлежит изъятию			
Контур 1			
Внешняя граница			
	1	435324,51	1422980,41
	2	435553,04	1422619,90
	3	435507,02	1422588,01
	4	435254,77	1422983,29
Внутренняя граница 1			
	1	435423,71	1422773,80
	2	435423,87	1422773,91
	3	435423,70	1422774,16
	4	435423,54	1422774,04
Внутренняя граница 2			
	1	435412,47	1422750,15
	2	435413,27	1422750,75
	3	435412,66	1422751,56
	4	435411,86	1422750,96
Контур 2			
	1	435225,77	1423028,73
	2	435166,75	1423121,22
	3	435221,62	1423142,72
	4	435296,05	1423025,30
Площадь: 32 529 кв. метров			
38.	Земельные участки, образуемые путем раздела земельного участка с кадастровым номером 61:25:0600401:4713		
:ЗУ1 – подлежит изъятию			
	413	435190,90	1422979,66
	414	435218,30	1422979,25
	415	435254,77	1422983,29
	92	435225,77	1423028,73
	93	435159,29	1423029,13

1	2	3	4
	Площадь: 3 205 кв. метров		
	:ЗУ2 – не подлежит изъятию		
	Контур 1		
	Внешняя граница		
	1	435190,90	1422979,66
	2	435218,30	1422979,25
	3	435254,77	1422983,29
	4	435507,02	1422588,01
	5	435461,37	1422556,32
	6	435190,89	1422979,66
	Внутренняя граница 1		
	1	435385,12	1422744,90
	2	435385,28	1422745,02
	3	435385,10	1422745,26
	4	435384,93	1422745,15
	Внутренняя граница 2		
	1	435371,24	1422794,38
	2	435373,86	1422796,38
	3	435371,86	1422799,00
	4	435369,24	1422797,00
	Контур 2		
	1	435225,77	1423028,73
	2	435159,29	1423029,13
	3	435113,72	1423100,45
	4	435166,75	1423121,22
	5	435225,77	1423028,73
	Площадь: 32 395 кв. метров		
39.	Земельные участки, образуемые путем раздела земельного участка с кадастровым номером 61:25:0600401:1925		
	:ЗУ1 – подлежит изъятию		
	93	435159,29	1423029,13
	94	435095,36	1423027,64
	412	435126,60	1422978,80
	413	435190,90	1422979,66
	Площадь: 3 188 кв. метров		
	ЗУ2 – не подлежит изъятию		
	Контур 1		
	Внешняя граница		
	1	435126,60	1422978,80
	2	435190,89	1422979,66
	3	435461,37	1422556,32
	4	435416,61	1422525,24
	5	435264,95	1422762,40
	6	435126,59	1422978,80

1	2	3	4
	Внутренняя граница 1		
	1	435346,53	1422716,01
	2	435346,69	1422716,14
	3	435346,51	1422716,38
	4	435346,35	1422716,26
	Внутренняя граница 2		
	1	435265,61	1422761,67
	2	435266,37	1422762,33
	3	435265,70	1422763,07
	4	435264,95	1422762,41
	Контур 2		
	1	435095,37	1423027,64
	2	435061,64	1423080,39
	3	435113,72	1423100,45
	4	435159,29	1423029,13
	Площадь: 32 412 кв. метров		
40.	Земельные участки, образуемые путем раздела земельного участка с кадастровым номером 61:25:0600401:1926		
	:ЗУ1 – подлежит изъятию		
	411	435065,12	1422974,93
	412	435126,60	1422978,80
	94	435095,36	1423027,64
	95	435034,40	1423022,80
	Площадь: 3 095 кв. метров		
	:ЗУ2 – не подлежит изъятию		
	Контур 1		
	Внешняя граница		
	1	435126,59	1422978,80
	2	435264,95	1422762,40
	3	435416,61	1422525,24
	4	435373,06	1422495,02
	5	435065,12	1422974,93
	Внутренняя граница 1		
	1	435307,93	1422687,14
	2	435308,09	1422687,25
	3	435307,91	1422687,50
	4	435307,76	1422687,37
	Внутренняя граница 2		
	1	435269,35	1422658,25
	2	435269,51	1422658,37
	3	435269,32	1422658,61
	4	435269,16	1422658,49
	Внутренняя граница 3		
	1	435263,36	1422714,60

1	2	3	4
	2	435266,01	1422716,56
	3	435264,05	1422719,21
	4	435261,40	1422717,25
	Контур 2		
	1	435095,36	1423027,64
	2	435034,40	1423022,80
	3	435010,13	1423060,63
	4	435061,64	1423080,39
	5	435095,37	1423027,64
	Площадь: 32 505 кв. метров		
41.	Земельные участки, образуемые путем раздела земельного участка с кадастровым номером 61:25:0600401:1927		
	:ЗУ1 – подлежит изъятию		
	95	435034,40	1423022,80
	96	435015,32	1423021,02
	410	435019,15	1422970,47
	411	435065,12	1422974,93
	Площадь: 1 654 кв. метра		
	:ЗУ2 – не подлежит изъятию		
	Контур 1		
	Внешняя граница		
	1	435065,12	1422974,93
	2	435373,06	1422495,02
	3	435327,87	1422463,65
	4	435022,24	1422929,74
	5	435019,15	1422970,47
	Внутренняя граница		
	1	435230,56	1422629,54
	2	435230,68	1422629,38
	3	435230,92	1422629,56
	4	435230,81	1422629,72
	Контур 2		
	1	435034,40	1423022,80
	2	435015,32	1423021,02
	3	435014,31	1423034,40
	4	435005,63	1423058,92
	5	435010,13	1423060,63
	Площадь: 33 946 кв. метров		
42.	Земельные участки, образуемые путем раздела земельного участка с кадастровым номером 61:25:0600401:9205		
	:ЗУ1 – подлежит изъятию		
	409	434956,23	1422968,64
	410	435019,15	1422970,47
	96	435015,32	1423021,02

1	2	3	4
	97	434947,87	1423012,64
	97'	434948,02	1423004,76
	409'	434944,70	1422987,26
Площадь: 3 274 кв. метра			
:ЗУ2 – подлежит изъятию			
	99'	434909,15	1422997,57
	99	434909,73	1423011,24
	100	434832,61	1422989,79
	402'	434823,41	1422953,41
	402	434805,24	1422934,43
	403	434856,11	1422951,72
	404	434903,12	1422959,69
Площадь: 3 864 кв. метра			
:ЗУ3 – не подлежит изъятию			
Контур 1			
	1	435019,15	1422970,47
	2	435022,24	1422929,74
	3	435024,94	1422894,20
	4	434998,32	1422895,31
	5	434948,97	1422813,90
	6	434845,26	1422657,21
	7	434805,54	1422574,36
	8	434763,37	1422516,78
	9	434735,59	1422503,27
	10	434703,05	1422523,55
	11	434697,43	1422524,30
	12	434666,84	1422528,59
	13	434620,01	1422542,34
	14	434424,41	1422399,87
	15	434339,75	1422334,52
	16	434265,00	1422289,37
	17	434198,04	1422269,12
	18	434065,83	1422280,00
	19	433967,83	1422239,55
	20	433851,15	1422178,88
	21	433777,84	1422118,35
	22	433721,89	1422116,79
	23	433631,82	1422060,90
	24	433494,59	1421982,93
	25	433564,05	1422090,70
	26	433540,11	1422102,05
	27	433367,48	1422119,41
	28	433355,01	1422196,32
	29	433396,49	1422303,76

1	2	3	4
	30	433433,55	1422314,86
	31	433439,03	1422297,21
	32	433456,29	1422283,70
	33	433491,31	1422280,05
	34	433491,85	1422260,48
	35	433558,75	1422139,77
	36	434040,70	1422335,50
	37	434025,91	1422400,52
	38	434042,98	1422448,42
	39	434051,70	1422462,19
	40	434066,99	1422486,32
	41	434074,63	1422498,39
	42	434082,28	1422510,46
	43	434108,89	1422525,26
	44	434135,50	1422540,06
	45	434152,26	1422541,60
	46	434144,51	1422557,06
	47	434155,50	1422556,41
	48	434178,96	1422561,53
	49	434247,76	1422574,42
	50	434283,62	1422583,13
	51	434339,69	1422585,68
	52	434385,23	1422581,04
	53	434409,26	1422598,08
	54	434518,82	1422686,99
	55	434554,05	1422714,81
	56	434598,31	1422739,83
	57	434639,63	1422750,00
	58	434725,16	1422816,93
	59	434765,70	1422893,10
	60	434805,25	1422934,43
	61	434856,11	1422951,72
	62	434903,12	1422959,69
	63	434903,12	1422959,69
	64	434901,62	1422950,26
	65	434884,82	1422916,86
	67	434809,87	1422811,92
	68	434782,92	1422759,60
	69	434767,46	1422750,48
	70	434748,30	1422739,38
	71	434697,16	1422726,30
	72	434662,94	1422727,03
	73	434649,46	1422717,91
	74	434639,15	1422702,05

1	2	3	4
	75	434628,45	1422698,88
	76	434620,12	1422707,60
	77	434594,36	1422696,11
	78	434585,11	1422685,47
	79	434557,36	1422675,56
	80	434549,03	1422662,88
	81	434504,50	1422608,64
	82	434473,58	1422575,74
	83	434449,40	1422560,67
	84	434419,67	1422548,39
	85	434382,28	1422538,08
	86	434362,06	1422538,87
	87	434345,21	1422534,12
	88	434300,30	1422565,50
	89	434289,78	1422551,95
	90	434291,37	1422535,31
	91	434279,87	1422520,64
	92	434248,03	1422505,64
	93	434229,88	1422514,54
	94	434198,48	1422525,46
	95	434177,69	1422525,68
	96	434161,12	1422514,19
	97	434241,83	1422325,28
	98	434257,51	1422318,75
	99	434276,95	1422323,18
	100	434335,11	1422359,77
	101	434341,85	1422372,45
	102	434333,27	1422398,75
	103	434387,29	1422419,01
	104	434414,30	1422422,13
	105	434436,62	1422447,58
	106	434468,86	1422468,42
	107	434560,25	1422543,42
	108	434595,47	1422576,47
	109	434618,67	1422588,88
	110	434636,58	1422603,83
	111	434664,11	1422609,44
	112	434690,46	1422619,10
	113	434720,58	1422577,55
	114	434740,50	1422566,96
	115	434762,70	1422570,13
	116	434784,64	1422578,99
	117	434798,91	1422601,19
	118	434806,84	1422623,39



1	2	3	4
	119	434820,71	1422688,00
	120	434844,63	1422710,59
	121	434857,71	1422750,23
	122	434872,38	1422773,62
	123	434873,96	1422795,42
	124	434892,29	1422837,26
	125	434930,98	1422840,56
	126	434949,39	1422854,72
	127	434962,80	1422881,62
	128	434968,46	1422911,35
	129	434959,97	1422918,90
	130	434963,15	1422957,47
	131	434956,23	1422968,64
	Контур 2		
	1	435015,32	1423021,02
	2	434947,870	1423012,64
	3	434947,87	1423012,64
	4	434946,60	1423079,02
	5	434938,08	1423103,19
	6	434951,80	1423104,60
	7	435002,29	1423129,96
	8	435011,79	1423155,30
	9	435014,33	1423201,56
	10	435000,38	1423237,05
	11	434999,75	1423309,93
	12	435027,63	1423372,03
	13	435048,55	1423410,05
	14	435044,80	1423437,10
	15	435025,79	1423439,00
	16	435023,88	1423474,17
	17	435049,72	1423471,31
	18	435067,71	1423463,10
	19	435075,85	1423448,17
	20	435150,67	1423466,35
	21	435190,91	1423431,86
	22	435184,05	1423405,85
	23	435155,58	1423389,46
	24	435068,90	1423339,59
	25	435050,12	1423309,28
	26	435048,52	1423217,54
	27	435072,59	1423104,37
	28	435061,64	1423080,39
	29	435010,13	1423060,63
	30	435005,63	1423058,92

1	2	3	4
	31	435014,31	1423034,40
	Контур 3		
	1	434832,61	1422989,79
	2	434849,27	1423055,62
	3	434895,75	1423146,49
	4	434907,24	1423181,80
	5	434917,27	1423212,74
	6	434920,41	1423224,77
	7	434924,15	1423239,04
	8	434924,85	1423266,62
	9	434924,97	1423271,62
	10	434906,98	1423291,47
	11	434960,15	1423317,30
	12	434956,78	1423247,96
	13	434966,03	1423197,99
	14	434963,57	1423181,34
	15	434927,79	1423149,26
	16	434899,41	1423089,43
	17	434912,37	1423074,01
	18	434909,73	1423011,24
	Площадь: 254 862 кв. метра		
43.	Земельные участки, образуемые путем раздела земельного участка с кадастровым номером 61:25:0600401:10194		
	:ЗУ1 – подлежит изъятию		
	404	434903,12	1422959,69
	405	434917,04	1422961,78
	406	434919,22	1422949,23
	407	434937,36	1422952,38
	408	434935,23	1422964,64
	409	434956,23	1422968,64
	409'	434944,70	1422987,26
	97'	434948,02	1423004,76
	97	434947,87	1423012,64
	98	434923,20	1423013,38
	99	434909,73	1423011,24
	99'	434909,15	1422997,57
	Площадь: 2 269 кв. метров		
	:ЗУ2 – не подлежит изъятию		
	Контур 1		
	Внешняя граница		
	1	434917,04	1422961,78
	2	434919,22	1422949,23
	3	434937,36	1422952,38
	4	434935,23	1422964,64

1	2	3	4
	5	434956,23	1422968,64
	6	434956,23	1422968,64
	7	434963,15	1422957,47
	8	434959,97	1422918,90
	9	434968,46	1422911,35
	10	434962,80	1422881,62
	11	434949,39	1422854,72
	12	434930,98	1422840,56
	13	434892,29	1422837,26
	14	434873,96	1422795,42
	15	434872,38	1422773,62
	16	434857,71	1422750,23
	17	434844,63	1422710,59
	18	434820,71	1422688,00
	19	434806,84	1422623,39
	20	434798,91	1422601,19
	21	434784,64	1422578,99
	22	434762,70	1422570,13
	23	434740,50	1422566,96
	24	434720,58	1422577,55
	25	434690,46	1422619,10
	26	434664,11	1422609,44
	27	434636,580	1422603,83
	28	434618,67	1422588,88
	29	434595,47	1422576,47
	30	434560,25	1422543,42
	31	434468,86	1422468,42
	32	434436,62	1422447,58
	33	434414,30	1422422,13
	34	434387,29	1422419,01
	35	434333,27	1422398,75
	36	434341,85	1422372,45
	37	434335,11	1422359,77
	38	434276,95	1422323,18
	39	434257,51	1422318,75
	40	434241,83	1422325,28
	41	434161,12	1422514,19
	42	434177,69	1422525,68
	43	434198,48	1422525,46
	44	434229,88	1422514,54
	45	434248,03	1422505,64
	46	434279,87	1422520,64
	47	434291,37	1422535,31
	48	434289,78	1422551,95

1	2	3	4
	49	434300,30	1422565,50
	50	434345,21	1422534,12
	51	434362,06	1422538,87
	52	434382,28	1422538,08
	53	434419,67	1422548,39
	54	434449,40	1422560,67
	55	434473,58	1422575,74
	56	434504,50	1422608,64
	57	434549,03	1422662,88
	58	434557,36	1422675,56
	59	434585,11	1422685,47
	60	434594,36	1422696,11
	61	434620,12	1422707,60
	62	434628,45	1422698,88
	63	434639,15	1422702,05
	64	434649,46	1422717,91
	65	434662,94	1422727,03
	67	434697,16	1422726,30
	68	434748,30	1422739,38
	69	434767,46	1422750,48
	70	434782,92	1422759,60
	71	434809,87	1422811,92
	72	434884,82	1422916,86
	73	434901,62	1422950,26
	74	434903,12	1422959,69
	Внутренняя граница		
	1	434781,85	1422585,84
	2	434787,66	1422592,64
	3	434796,56	1422606,31
	4	434801,97	1422616,66
	5	434806,15	1422632,05
	6	434810,95	1422652,87
	7	434818,94	1422688,18
	8	434824,40	1422696,94
	9	434840,11	1422711,30
	10	434847,00	1422727,72
	11	434851,37	1422740,83
	12	434857,69	1422759,24
	13	434863,33	1422779,00
	14	434868,24	1422799,99
	15	434875,28	1422821,45
	16	434881,65	1422839,73
	17	434898,05	1422850,03
	18	434925,27	1422854,76

1	2	3	4
	19	434938,33	1422862,27
	20	434947,78	1422875,34
	21	434953,06	1422893,42
	22	434949,45	1422903,16
	23	434949,17	1422918,46
	24	434943,34	1422932,09
	25	434938,33	1422947,95
	26	434932,78	1422948,23
	27	434933,89	1422936,26
	28	434935,83	1422916,24
	29	434930,00	1422900,66
	30	434918,05	1422896,21
	31	434901,38	1422895,09
	32	434882,21	1422884,80
	33	434866,37	1422872,00
	34	434841,20	1422827,19
	35	434823,43	1422785,93
	36	434808,63	1422759,99
	37	434782,22	1422745,16
	38	434755,61	1422728,15
	39	434715,22	1422720,23
	40	434682,75	1422722,34
	41	434674,20	1422724,09
	42	434665,07	1422719,23
	43	434658,46	1422704,45
	44	434649,29	1422696,22
	45	434631,86	1422692,29
	46	434627,68	1422693,27
	47	434622,04	1422699,41
	48	434616,64	1422699,17
	49	434598,97	1422690,32
	50	434599,70	1422674,35
	51	434590,98	1422660,00
	52	434581,99	1422655,04
	53	434543,54	1422643,55
	54	434505,31	1422600,73
	55	434464,61	1422563,25
	56	434439,67	1422549,93
	57	434387,75	1422532,39
	58	434375,42	1422531,57
	59	434354,05	1422531,84
	60	434345,01	1422529,65
	61	434337,61	1422531,84
	62	434311,94	1422553,52

1	2	3	4
	63	434307,25	1422555,69
	64	434304,01	1422555,20
	65	434302,56	1422552,68
	67	434305,45	1422550,63
	68	434319,04	1422538,95
	69	434328,89	1422530,65
	70	434333,70	1422523,66
	71	434336,71	1422515,24
	72	434334,91	1422510,06
	73	434324,81	1422506,57
	74	434297,49	1422507,22
	75	434283,45	1422509,38
	76	434270,23	1422503,44
	77	434263,62	1422495,60
	78	434258,85	1422495,00
	79	434250,70	1422498,24
	80	434216,92	1422515,30
	81	434199,74	1422521,36
	82	434190,30	1422522,08
	83	434183,76	1422516,51
	84	434183,52	1422506,09
	85	434188,76	1422496,50
	86	434192,83	1422483,21
	87	434197,80	1422464,11
	88	434208,99	1422437,48
	89	434230,18	1422387,46
	90	434238,77	1422372,56
	91	434250,04	1422344,36
	92	434254,66	1422339,42
	93	434260,08	1422335,91
	94	434269,63	1422335,27
	95	434281,10	1422338,62
	96	434293,03	1422341,79
	97	434308,13	1422348,85
	98	434322,82	1422356,30
	99	434331,87	1422363,76
	100	434336,30	1422372,82
	101	434338,11	1422378,00
	102	434335,72	1422385,67
	103	434330,75	1422394,53
	104	434329,26	1422399,70
	105	434329,55	1422406,38
	106	434334,63	1422410,06
	107	434351,66	1422416,69

1	2	3	4
	108	434364,07	1422423,54
	109	434384,59	1422429,38
	110	434392,95	1422430,64
	111	434405,37	1422430,14
	112	434409,58	1422431,69
	113	434419,97	1422442,72
	114	434428,28	1422451,82
	115	434436,73	1422457,49
	116	434446,64	1422461,32
	117	434456,65	1422472,28
	118	434466,63	1422479,90
	119	434477,36	1422487,65
	120	434497,75	1422504,32
	121	434510,99	1422513,00
	122	434518,71	1422520,73
	123	434529,36	1422529,47
	124	434544,38	1422541,66
	125	434566,75	1422560,95
	126	434580,92	1422572,01
	127	434594,19	1422583,65
	128	434609,98	1422592,99
	129	434624,40	1422599,71
	130	434634,38	1422607,16
	131	434666,75	1422618,54
	132	434685,86	1422622,31
	133	434698,32	1422623,18
	134	434702,25	1422621,49
	135	434703,21	1422616,61
	136	434709,91	1422607,19
	137	434714,69	1422598,38
	138	434722,89	1422588,31
	139	434728,98	1422582,87
	140	434737,39	1422577,00
	141	434743,76	1422576,06
	142	434755,27	1422576,39
	143	434761,63	1422577,92
	Контур 2		
	Внешняя граница		
	1	434923,20	1423013,38
	2	434909,73	1423011,24
	3	434912,37	1423074,01
	4	434899,41	1423089,43
	5	434927,79	1423149,26
	6	434963,57	1423181,34

1	2	3	4
	7	434966,03	1423197,99
	8	434956,78	1423247,96
	9	434960,15	1423317,30
	10	434983,23	1423352,50
	11	435002,40	1423436,11
	12	435025,79	1423439,00
	13	435044,800	1423437,10
	14	435048,55	1423410,05
	15	435027,63	1423372,03
	16	434999,75	1423309,93
	17	435000,38	1423237,05
	18	435014,33	1423201,56
	19	435011,79	1423155,30
	20	435002,29	1423129,96
	21	434951,80	1423104,60
	22	434938,08	1423103,19
	23	434946,60	1423079,02
	24	434947,87	1423012,64
	Внутренняя граница		
	1	434951,98	1423136,93
	2	434962,31	1423154,53
	3	434970,38	1423159,76
	4	434980,47	1423170,95
	5	434987,97	1423182,96
	6	434991,43	1423200,99
	7	434990,22	1423212,71
	8	434984,22	1423239,75
	9	434982,92	1423264,82
	10	434987,13	1423284,23
	11	434990,02	1423310,89
	12	434991,36	1423323,25
	13	435000,44	1423338,02
	14	435007,54	1423354,73
	15	435013,68	1423380,63
	16	435010,24	1423383,33
	17	435005,30	1423368,96
	18	434997,83	1423344,70
	19	434990,19	1423330,22
	20	434985,81	1423321,91
	21	434982,45	1423302,04
	22	434978,48	1423275,37
	23	434974,32	1423249,46
	24	434975,30	1423233,850
	25	434980,51	1423210,17



1	2	3	4
	26	434980,84	1423192,360
	27	434976,48	1423179,43
	28	434969,84	1423171,31
	29	434954,16	1423157,94
	30	434936,57	1423134,39
	31	434929,11	1423122,94
	32	434921,21	1423107,85
	33	434918,81	1423098,18
	34	434918,58	1423088,53
	35	434921,63	1423084,65
	36	434926,80	1423085,70
	37	434928,87	1423088,34
	38	434926,71	1423093,14
	39	434928,12	1423101,98
	40	434937,43	1423117,61
	Площадь: 43 530 кв. метров		
44.	Земельные участки, образуемые путем раздела земельного участка с кадастровым номером 61:25:0600401:2176		
	:ЗУ1 – подлежит изъятию		
	401'	434794,37	1422943,84
	101'	434806,88	1422960,24
	101	434812,14	1422984,59
	102	434767,00	1422977,12
	103	434668,44	1422943,92
	Площадь: 3 057 кв. метров		
	:ЗУ2 – не подлежит изъятию		
	1	434767,00	1422977,12
	2	434668,44	1422943,92
	3	434451,44	1422944,06
	4	434106,89	1422944,27
	5	434100,59	1422994,88
	6	434814,26	1422994,42
	7	434812,14	1422984,59
	Площадь: 32 543 кв. метра		
45.	Земельные участки, образуемые путем раздела земельного участка с кадастровым номером 61:25:0600401:2177		
	:ЗУ1 – подлежит изъятию		
	103	434668,44	1422943,92
	104	434623,22	1422926,39
	105	434542,87	1422890,03
	398	434653,02	1422890,05
	399	434685,56	1422902,58
	400	434732,83	1422916,55
	401	434781,14	1422926,51

1	2	3	4
	401'	434794,37	1422943,84
	Площадь: 7 035 кв. метров		
	:ЗУ2 – не подлежит изъятию		
	Контур 1		
	1	434653,02	1422890,05
	2	434685,56	1422902,58
	3	434732,83	1422916,55
	4	434781,14	1422926,51
	5	434738,63	1422890,06
	6	434653,01	1422890,05
	Контур 2		
	1	434668,44	1422943,92
	2	434623,22	1422926,39
	3	434542,87	1422890,03
	4	434542,87	1422890,03
	5	434426,09	1422890,01
	6	434113,56	1422889,97
	7	434106,89	1422944,27
	8	434451,44	1422944,06
	9	434668,44	1422943,92
	Площадь: 28 565 кв. метров		
46.	Земельные участки, образуемые путем раздела земельного участка с кадастровым номером 61:25:0600401:2178		
	:ЗУ1 – подлежит изъятию		
	397	434515,51	1422830,04
	398	434653,02	1422890,05
	105	434542,87	1422890,03
	106	434406,20	1422830,01
	Площадь: 6 582 кв. метра		
	:ЗУ2 – не подлежит изъятию		
	Контур 1		
	1	434653,01	1422890,05
	2	434738,63	1422890,06
	3	434710,96	1422866,33
	4	434688,75	1422830,09
	5	434515,51	1422830,04
	Контур 2		
	1	434406,20	1422830,01
	2	434403,85	1422830,01
	3	434118,96	1422829,92
	4	434114,52	1422882,26
	5	434113,56	1422889,97
	6	434426,09	1422890,01
	7	434542,87	1422890,03

1	2	3	4
	Площадь: 29 018 кв. метров		
47.	Земельные участки, образуемые путем раздела земельного участка с кадастровым номером 61:25:0600401:2179		
	:ЗУ1 – подлежит изъятию		
	106	434406,20	1422830,01
	107	434258,56	1422765,05
	396	434368,88	1422765,00
	397	434515,51	1422830,04
	Площадь: 7 140 кв. метров		
	:ЗУ2 – не подлежит изъятию		
	Контур 1		
	1	434515,51	1422830,04
	2	434515,51	1422830,04
	3	434688,75	1422830,09
	4	434648,75	1422764,89
	5	434368,88	1422765,00
	Контур 2		
	1	434406,20	1422830,01
	2	434258,56	1422765,05
	3	434258,55	1422765,05
	4	434122,22	1422765,10
	5	434121,91	1422794,39
	6	434118,96	1422829,92
	7	434403,85	1422830,01
	Площадь: 28 460 кв. метров		
48.	Земельные участки, образуемые путем раздела земельного участка с кадастровым номером 61:25:0600401:2180		
	:ЗУ1 – подлежит изъятию		
	395	434195,14	1422687,52
	396	434368,88	1422765,00
	107	434258,56	1422765,05
	108	434122,83	1422706,05
	395'	434123,03	1422687,64
	Площадь: 8 332 кв. метра		
	:ЗУ2 – не подлежит изъятию		
	1	434368,88	1422765,00
	2	434648,75	1422764,89
	3	434639,63	1422750,00
	4	434598,31	1422739,83
	5	434554,05	1422714,81
	6	434518,82	1422686,99
	7	434195,14	1422687,52
	Контур 2		
	1	434122,84	1422706,05

1	2	3	4
	2	434122,22	1422765,10
	3	434258,55	1422765,05
Площадь: 27 268 кв. метров			
49.	Земельные участки, образуемые путем раздела земельного участка с кадастровым номером 61:25:0600401:2181		
:ЗУ1 – подлежит изъятию			
	395'	434123,03	1422687,64
	394'	434123,14	1422676,56
	394	434123,29	1422654,16
	395	434195,14	1422687,52
Площадь: 1 207 кв. метров			
:ЗУ2 – не подлежит изъятию			
	1	434195,14	1422687,52
	2	434518,82	1422686,99
	3	434409,26	1422598,08
	4	434385,23	1422581,04
	5	434339,69	1422585,68
	6	434283,62	1422583,13
	7	434247,76	1422574,42
	8	434136,64	1422572,07
	9	434131,60	1422581,30
	10	434125,41	1422608,42
	11	434123,44	1422631,77
	12	434123,29	1422654,16
Площадь: 34 393 кв. метра			
50.	Земельные участки, образуемые путем раздела земельного участка с кадастровым номером 61:25:0600401:3925		
:ЗУ1 – подлежит изъятию			
	108'	434122,92	1422697,58
	108	434122,83	1422706,05
	109	434103,79	1422697,42
Площадь: 81 кв. метр			
:ЗУ2 – не подлежит изъятию			
	1	434122,83000000	1422706,05000000
	2	434103,79400023	1422697,42181313
	3	433821,86000000	1422695,09000000
	4	433520,48000000	1422692,61000000
	5	433526,78000000	1422722,24000000
	6	433530,54000000	1422731,87000000
	7	434122,55000000	1422732,51000000
	8	434122,83027928	1422706,05012140
Площадь: 22 087 кв. метров			
51.	Земельные участки, образуемые путем раздела земельного участка с кадастровым номером 61:25:0600401:3924		

1	2	3	4
	:ЗУ1 – подлежит изъятию		
	394'	434123,14	1422676,56
	395'	434123,03	1422687,64
	108'	434122,92	1422697,58
	109	434103,79	1422697,42
	110	434007,97	1422655,81
	394	434123,29	1422654,16
	Площадь: 2 895 кв. метров		
	:ЗУ2 – не подлежит изъятию		
	1	434103,79	1422697,42
	2	434007,97	1422655,81
	3	434007,96	1422655,81
	4	433818,59	1422658,51
	5	433514,15	1422662,86
	6	433520,48	1422692,61
	7	433821,86	1422695,09
	8	434103,79	1422697,42
	Площадь: 19 273 кв. метра		
	52.	Земельные участки, образуемые путем раздела земельного участка с кадастровым номером 61:25:0600401:3923	
:ЗУ1 – подлежит изъятию			
110	434007,97	1422655,81	
111	433927,40	1422619,86	
393	434038,18	1422617,34	
394	434123,29	1422654,16	
Площадь: 4 286 кв. метров			
:ЗУ2 – не подлежит изъятию			
Контур 1			
1	433927,40	1422619,86	
2	433815,83	1422622,40	
3	433507,05	1422629,44	
4	433514,15	1422662,86	
5	433818,59	1422658,51	
6	434007,96	1422655,81	
Контур 2			
1	434123,29	1422654,16	
2	434123,44	1422631,77	
3	434124,82	1422615,37	
4	434038,18	1422617,34	
Площадь: 17 882 кв. метра			
53.	Земельные участки, образуемые путем раздела земельного участка с кадастровым номером 61:25:0600401:3922		
:ЗУ1 – подлежит изъятию			
392	433963,02	1422584,31	

1	2	3	4
	393	434038,18	1422617,34
	111	433927,40	1422619,86
	112	433890,66	1422602,51
	113	433852,11	1422586,29
Площадь: 3 824 кв. метра			
:ЗУ2 – не подлежит изъятию			
Контур 1			
	1	433927,40	1422619,86
	2	433890,66	1422602,51
	3	433852,11	1422586,29
	4	433498,35	1422592,61
	5	433505,74	1422623,27
	6	433507,05	1422629,44
	7	433815,83	1422622,40
	8	433927,40	1422619,86
Контур 2			
	1	434038,18	1422617,34
	2	434124,82	1422615,37
	3	434125,41	1422608,42
	4	434131,60	1422581,30
	5	433963,02	1422584,31
Площадь: 18 344 кв. метра			
54.	Земельные участки, образуемые путем раздела земельного участка с кадастровым номером 61:25:0600401:3921		
:ЗУ1 – подлежит изъятию			
	390	433814,76	1422518,67
	391	433884,87	1422550,01
	114'	433813,70	1422552,83
	114	433782,06	1422554,09
	115	433695,33	1422516,00
	115'	433793,63	1422518,20
Площадь: 3 912 кв. метров			
:ЗУ2 – не подлежит изъятию			
Контур 1			
	1	433695,33	1422516,00
	2	433695,33	1422516,00
	3	433478,65	1422511,15
	4	433480,14	1422517,10
	5	433491,83	1422565,60
	6	433782,05	1422554,09
Контур 2			
	1	433884,86	1422550,00
	2	434135,50	1422540,06
	3	434108,89	1422525,26

1	2	3	4
	4	433814,77	1422518,67
	Площадь: 18 256 кв. метров		
55.	Земельные участки, образуемые путем раздела земельного участка с кадастровым номером 61:25:0600401:3920		
	:ЗУ1 – подлежит изъятию		
	115'	433793,63	1422518,20
	115	433695,33	1422516,00
	116	433616,19	1422481,90
	117	433558,11	1422461,37
	389	433719,27	1422476,46
	390	433814,76	1422518,67
	Площадь: 5 583 кв. метра		
	:ЗУ2 – не подлежит изъятию		
	Контур 1		
	1	433616,19	1422481,90
	2	433558,11	1422461,37
	3	433558,09	1422461,36
	4	433463,97	1422452,55
	5	433478,65	1422511,15
	6	433695,33	1422516,00
	Контур 2		
	1	433719,27	1422476,46
	2	433814,76	1422518,67
	3	433814,77	1422518,67
	4	434108,89	1422525,26
	5	434082,28	1422510,46
	6	433773,11	1422481,50
	7	433719,26483974	1422476,45756813
	Площадь: 16 585 кв. метров		
56.	Земельные участки, образуемые путем раздела земельного участка с кадастровым номером 61:25:0600401:3919		
	:ЗУ1 – подлежит изъятию		
	387	433550,20	1422407,81
	388	433635,56	1422437,01
	389	433719,27	1422476,46
	117	433558,11	1422461,37
	118	433522,92	1422449,59
	119	433455,83	1422420,09
	119'	433454,63	1422415,29
	120'	433449,43	1422390,41
	Площадь: 8 859 кв. метров		
	:ЗУ2 – не подлежит изъятию		
	Контур 1		

1	2	3	4	
	1	433522,92	1422449,59	
	2	433455,83	1422420,09	
	3	433463,97	1422452,55	
	4	433558,09	1422461,36	
	Контур 2			
	1	433635,56	1422437,01	
	2	433719,26	1422476,46	
	3	433773,11	1422481,50	
	4	434082,28	1422510,46	
	5	434074,63	1422498,39	
	6	433550,23	1422407,82	
	Площадь: 13 309 кв. метров			
	57.	Земельные участки, образуемые путем раздела земельного участка с кадастровым номером 61:25:0600401:3918		
	:ЗУ1 – подлежит изъятию			
120'	433449,43	1422390,41		
385	433443,61	1422371,68		
386	433491,95	1422386,86		
387	433550,20	1422407,81		
Площадь: 941 кв. метр				
:ЗУ2 – не подлежит изъятию				
1	433491,95	1422386,86		
2	433550,20	1422407,81		
3	433550,23	1422407,82		
4	434074,63	1422498,39		
5	434066,99	1422486,32		
6	433751,59	1422406,88		
7	433436,19	1422327,45		
8	433445,62	1422372,31		
Площадь: 21 227 кв. метров				
58.	Земельные участки, образуемые путем раздела земельного участка с кадастровым номером 61:25:0600401:3870			
:ЗУ1 – подлежит изъятию				
371'	433060,23	1422311,63		
370	433041,49	1422305,72		
371	433060,16	1422307,85		
Площадь: 33 кв. метра				
:ЗУ2 – не подлежит изъятию				
1	433077,87	1422311,25		
2	433076,03	1422175,71		
3	433057,82	1422179,90		
4	433060,16	1422307,85		
Площадь: 2 367 кв. метров				
59.	Земельные участки, образуемые путем раздела земельного участка			



1	2	3	4
	с кадастровым номером 61:25:0600401:3869		
	:ЗУ1 – подлежит изъятию		
	371'	433060,23	1422311,63
	370'	433041,59	1422312,01
	369	433002,83	1422309,52
	370	433041,49	1422305,72
	Площадь: 94 кв. метра		
	:ЗУ2 – не подлежит изъятию		
	1	433060,16	1422307,85
	2	433057,82	1422179,90
	3	433039,56	1422184,10
	4	433041,49	1422305,72
	Площадь: 2 306 кв. метров		
60.	Земельные участки, образуемые путем раздела земельного участка с кадастровым номером 61:25:0600401:3868		
	:ЗУ1 – подлежит изъятию		
	370'	433041,59	1422312,01
	369'	433002,88	1422312,83
	368	432988,83	1422311,47
	369	433002,83	1422309,52
	Площадь: 186 кв. метров		
	:ЗУ2 – не подлежит изъятию		
	1	433002,83	1422309,52
	2	433041,49	1422305,72
	3	433039,56	1422184,10
	4	433000,93	1422192,99
	5	433002,83	1422309,52
	Площадь: 4 614 кв. метров		
61.	Земельные участки, образуемые путем раздела земельного участка с кадастровым номером 61:25:0600401:3867		
	:ЗУ1 – подлежит изъятию		
	369'	433002,88	1422312,83
	368'	432993,83	1422313,02
	367	432897,08	1422316,37
	368	432988,83	1422311,47
	Площадь: 31 кв. метр		
	:ЗУ2 – не подлежит изъятию		
	1	433002,83	1422309,52
	2	433000,93	1422192,99
	3	432980,36	1422197,73
	4	432982,31	1422309,44
	5	432988,84	1422311,47
	Площадь: 2 369 кв. метров		
62.	Земельные участки, образуемые путем раздела земельного участка		

1	2	3	4	
	с кадастровым номером 61:25:0600401:3850			
	:ЗУ1 – подлежит изъятию			
	146	432467,47	1422398,40	
	147	432446,96	1422400,31	
	148	432403,86	1422402,37	
	148'	432399,95	1422389,44	
	353	432458,50	1422340,18	
	354	432459,81	1422348,68	
	Площадь: 2 365 кв. метров			
	:ЗУ2 – не подлежит изъятию			
	1	432467,47	1422398,40	
	2	432446,96	1422400,31	
	3	432403,86	1422402,37	
	4	432423,51	1422467,34	
	5	432469,45	1422411,21	
	6	432467,48	1422398,40	
	Площадь: 2 435 кв. метров			
	63.	Земельные участки, образуемые путем раздела земельного участка с кадастровым номером 61:25:0600401:1550		
	:ЗУ1 – подлежит изъятию			
	348	432384,34	1422359,56	
349	432385,21	1422359,45		
350	432417,89	1422356,08		
351	432417,42	1422350,46		
352	432449,45	1422347,79		
148'	432399,95	1422389,44		
148"	432394,49	1422371,36		
Площадь: 1 006 кв. метров				
:ЗУ2 – не подлежит изъятию				
1	432417,89	1422356,08		
2	432417,42	1422350,46		
3	432449,45	1422347,79		
4	432458,50	1422340,18		
5	432453,84	1422308,38		
6	432385,21	1422359,45		
Площадь: 1 394 кв. метра				
64.	Земельные участки, образуемые путем раздела земельного участка с кадастровым номером 61:25:0600401:3849			
:ЗУ1 – подлежит изъятию				
340	432026,73	1422387,95		
341	432037,31	1422387,87		
153'	432051,40	1422402,56		
153	432044,08	1422433,74		
154	432043,50	1422436,20		

1	2	3	4
	155	432038,21	1422436,17
	Площадь: 547 кв. метров		
	:ЗУ2 – не подлежит изъятию		
	1	432053,15	1422386,80
	2	432056,33	1422358,12
	3	432057,43	1422315,86
	4	432058,54	1422269,45
	5	432077,64	1422271,50
	6	432070,76	1422237,05
	7	432069,04	1422235,74
	8	432048,86	1422216,67
	9	432034,09	1422213,28
	10	432036,15	1422325,18
	11	432037,31	1422387,87
	Площадь: 4 253 кв. метра		
65.	Земельные участки, образуемые путем раздела земельного участка с кадастровым номером 61:25:0600401:3848		
	ЗУ1 – подлежит изъятию		
	155	432038,21	1422436,17
	156	432027,72	1422436,12
	339	432016,18	1422388,19
	340	432026,73	1422387,95
	Площадь: 508 кв. метров		
	:ЗУ2 – не подлежит изъятию		
	1	432037,31	1422387,87
	2	432036,15	1422325,18
	3	432034,09	1422213,28
	4	432023,11	1422210,72
	5	432026,73	1422387,95
	Площадь: 1 892 кв. метра		
66.	Земельные участки, образуемые путем раздела земельного участка с кадастровым номером 61:25:0600401:4959		
	:ЗУ1 – подлежит изъятию		
	338	432012,00	1422388,33
	339	432016,18	1422388,19
	156	432027,72	1422436,12
	157	432023,07	1422436,10
	158'	432016,88	1422416,91
	Площадь: 448 кв. метров		
	:ЗУ2 – не подлежит изъятию		
	1	432016,18	1422388,19
	2	432026,73	1422387,95
	3	432023,11	1422210,72
	4	432011,76	1422208,11

1	2	3	4
	5	432016,18	1422388,19
	Площадь: 1 952 кв. метра		
67.	Земельные участки, образуемые путем раздела земельного участка с кадастровым номером 61:25:0600401:4960		
	:ЗУ1 – подлежит изъятию		
	158'	432016,88	1422416,91
	335	432004,77	1422382,16
	336	432005,66	1422382,16
	337	432011,45	1422381,65
	338	432012,00	1422388,33
	Площадь: 155 кв. метров		
	:ЗУ2 – не подлежит изъятию		
	1	432011,45	1422381,65
	2	432012,00	1422388,33
	3	432016,18	1422388,19
	4	432011,76	1422208,11
	5	432000,41	1422205,49
	6	432001,77	1422375,47
	7	432003,93	1422376,80
	8	432005,66	1422382,16
	Площадь: 2 245 кв. метров		
68.	Земельные участки, образуемые путем раздела земельного участка с кадастровым номером 61:25:0600401:2		
	:ЗУ1 – подлежит изъятию		
	158	432022,66	1422436,61
	159	431706,88	1422464,98
	160	431706,76	1422455,87
	330	431637,54	1422415,94
	331	431706,20	1422411,48
	332	431745,21	1422406,68
	333	432001,19	1422389,13
	334	432000,64	1422382,55
	Площадь: 16 146 кв. метров		
	:ЗУ2 – не подлежит изъятию		
	1	431706,20	1422411,48
	2	431745,21	1422406,68
	3	432001,19	1422389,13
	4	432000,64	1422382,55
	5	432004,77	1422382,16
	6	432003,06	1422376,96
	7	431928,14	1422330,77
	8	431850,51	1422311,39
	9	431801,35	1422302,13

1	2	3	4	
	10	431704,55	1422290,39	
	11	431706,17	1422411,48	
Площадь: 23 905 кв. метров				
69.	Земельные участки, образуемые путем раздела земельного участка с кадастровым номером 61:25:0600401:3			
	:ЗУ1 – подлежит изъятию			
	326	431388,23	1422428,60	
	328	431521,60	1422427,32	
	329	431546,47	1422427,05	
	330	431637,54	1422415,94	
	160	431706,76	1422455,87	
	161	431649,65	1422464,25	
	162	431599,70	1422467,57	
	163	431549,48	1422470,30	
	165	431521,99	1422471,33	
	Площадь: 8 558 кв. метров			
	:ЗУ2 – не подлежит изъятию			
	Контур 1			
	1	431521,58	1422427,32	
	2	431521,60	1422427,32	
	3	431546,47	1422427,05	
	4	431637,54	1422415,94	
	5	431706,20	1422411,48	
	6	431704,54	1422290,41	
	7	431594,83	1422277,06	
	8	431551,84	1422197,97	
	9	431519,35	1422189,37	
	10	431521,58	1422427,32	
	Контур 2			
	1	431706,76	1422455,87	
	2	431649,65	1422464,25	
3	431599,70	1422467,57		
4	431549,48	1422470,30		
5	431522,02	1422471,33		
6	431521,99	1422471,33		
7	431522,29	1422503,41		
8	431561,05	1422478,03		
9	431706,88	1422464,96		
Площадь: 31 813 кв. метров				
70.	Земельные участки, образуемые путем раздела земельного участка с кадастровым номером 61:25:0600401:4			
	:ЗУ1 – подлежит изъятию			
	164	431522,02	1422471,33	
	166	431456,22	1422473,79	

1	2	3	4
	167	431449,38	1422481,42
	168	431390,79	1422481,80
	324	431298,88	1422428,81
	327	431521,58	1422427,32
Площадь: 6 479 кв. метров			
:ЗУ2 – не подлежит изъятию			
Контур 1			
	1	431388,23	1422428,60
	2	431521,58	1422427,32
	3	431521,60	1422427,32
	4	431519,31	1422189,37
	5	431445,45	1422169,84
	6	431422,17	1422263,00
	7	431380,04	1422260,00
	8	431388,21	1422428,60
Контур 2			
	1	431522,02	1422471,33
	2	431521,99	1422471,33
	3	431456,22	1422473,79
	4	431449,38	1422481,42
	5	431390,79	1422481,80
	6	431392,00	1422506,74
	7	431522,33	1422503,41
	8	431522,02	1422471,33
Площадь: 33 553 кв. метра			
71.	Земельные участки, образуемые путем раздела земельного участка с кадастровым номером 61:25:0600401:33		
:ЗУ1 – подлежит изъятию			
	322	431181,06	1422421,20
	323	431229,88	1422424,67
	325	431388,21	1422428,60
	168	431390,79	1422481,80
	169	431347,86	1422480,34
	170	431231,13	1422474,45
Площадь: 8 025 кв. метров			
:ЗУ2 – не подлежит изъятию			
Контур 1			
	1	431298,88	1422428,81
	2	431388,21	1422428,60
	3	431388,23	1422428,60
	4	431380,09	1422260,03
	5	431225,49	1422248,98
	6	431229,88	1422424,67
Контур 2			

1	2	3	4	
	1	431390,79	1422481,80	
	2	431347,86	1422480,34	
	3	431231,13	1422474,45	
	4	431232,05	1422511,38	
	5	431392,00	1422506,80	
	6	431390,79	1422481,80	
	Площадь: 31 975 кв. метров			
72.	Земельные участки, образуемые путем раздела земельного участка с кадастровым номером 61:25:0600401:1325			
	:ЗУ1 – подлежит изъятию			
	170	431231,13	1422474,45	
	171	431210,46	1422474,34	
	171'	431209,53	1422452,52	
	322'	431181,48	1422453,32	
	321	431179,92	1422421,19	
	322	431181,06	1422421,20	
	Площадь: 1 915 кв. метров			
	:ЗУ2 – не подлежит изъятию			
	Контур 1			
	1	431229,88	1422424,67	
	2	431225,49	1422248,98	
	3	431178,76	1422244,36	
	4	431181,06	1422421,20	
	Контур 2			
	1	431210,46	1422474,34	
	2	431210,45	1422474,34	
	3	431212,05	1422511,92	
	4	431232,05	1422511,38	
5	431231,13	1422474,45		
Площадь: 9 166 кв. метров				
73.	Земельные участки, образуемые путем раздела земельного участка с кадастровым номером 61:25:0600401:3750			
	:ЗУ1 – подлежит изъятию			
	177'''	430922,65	1422398,53	
	178	430932,31	1422442,38	
	179	430917,56	1422443,41	
	314''	430905,85	1422417,50	
	314'	430898,77	1422393,64	
	313	430892,49	1422377,21	
	314	430898,30	1422379,64	
	Площадь: 1 187 кв. метров			
	:ЗУ2 – не подлежит изъятию			
	Контур 1			
	1	430898,30	1422379,64	

1	2	3	4
	2	430921,74	1422388,75
	3	430906,63	1422084,54
	4	430910,69	1422066,88
	5	430897,93	1422060,18
	6	430889,40	1422065,62
	7	430898,93	1422130,01
	8	430900,00	1422170,33
	9	430904,84	1422253,94
	10	430901,98	1422290,91
	11	430896,39	1422322,80
	12	430898,30	1422379,64
	Контур 2		
	1	430932,31	1422442,38
	2	430917,56	1422443,41
	3	430922,46	1422454,25
	4	430929,05	1422478,37
	5	430931,48	1422532,10
	6	430952,78	1422530,37
	7	430932,31	1422442,38
	Площадь: 6 013 кв. метров		
74.	Земельные участки, образуемые путем раздела земельного участка с кадастровым номером 61:25:0600401:3775		
	:ЗУ1 – подлежит изъятию		
	180	430910,51	1422443,93
	181	430904,80	1422444,32
	182	430894,77	1422441,05
	183	430884,84	1422434,17
	184	430870,57	1422431,48
	310'	430863,84	1422389,93
	309	430863,70	1422376,01
	310	430863,88	1422376,01
	311	430879,11	1422375,45
	312	430890,17	1422375,91
	180"	430892,76	1422396,88
	180'	430898,61	1422419,10
	Площадь: 1 869 кв. метров		
	:ЗУ2 – не подлежит изъятию		
	Контур 1		
	1	430910,51	1422443,93
	2	430904,80	1422444,32
	3	430894,77	1422441,05
	4	430884,84	1422434,17
	5	430870,57	1422431,48
	6	430870,57	1422431,48



1	2	3	4
	7	430881,31	1422497,84
	8	430923,15	1422498,24
	9	430922,43	1422479,44
	10	430917,92	1422459,38
	11	430910,51	1422443,93
	Контур 2		
	1	430863,88	1422376,01
	2	430879,11	1422375,45
	3	430890,17	1422375,91
	4	430892,45	1422377,19
	5	430892,21	1422361,42
	6	430863,92	1422360,89
	7	430863,89	1422376,01
	Площадь: 2 931 кв. метр		
75.	Земельные участки, образуемые путем раздела земельного участка с кадастровым номером 61:25:0600401:555		
	:ЗУ1 – подлежит изъятию		
	202'	430169,50	1422139,68
	200	430170,57	1422177,25
	201	430139,66	1422160,43
	202	430108,29	1422141,16
	Площадь: 1 184 кв. метра		
	:ЗУ2 – не подлежит изъятию		
	1	430139,66	1422160,43
	2	430108,30	1422141,16
	3	428904,63	1422170,34
	4	428958,33	1422299,46
	5	430173,19	1422269,66
	6	430170,57	1422177,25
	Площадь: 170 816 кв. метров		
76.	Земельные участки, образуемые путем раздела земельного участка с кадастровым номером 61:25:0600401:564		
	:ЗУ1 – подлежит изъятию		
	202	430108,29	1422141,16
	203	430010,99	1422080,52
	204	429928,81	1422020,37
	294	429995,55	1422017,93
	295	429996,78	1422018,74
	296	430121,32	1422091,58
	202'	430169,50	1422139,68
	Площадь: 10 174 кв. метра		
	:ЗУ2 – не подлежит изъятию		
	Контур 1		
	1	430121,32	1422091,58

1	2	3	4
	2	430169,09	1422121,91
	3	430166,59	1422014,68
	4	429996,78	1422018,74
	Контур 2		
	1	430108,29	1422141,16
	2	430010,99	1422080,52
	3	429928,81	1422020,37
	4	429928,80	1422020,37
	5	428851,71	1422046,12
	6	428904,63	1422170,34
	7	430108,30	1422141,16
	Площадь: 151 424 кв. метра		
77.	Земельные участки, образуемые путем раздела земельного участка с кадастровым номером 61:25:0601001:408		
	:ЗУ1 – подлежит изъятию		
	292'	429899,85	1421996,37
	291	429797,84	1421864,13
	292	429900,49	1421950,22
	Площадь: 1 483 кв. метра		
	:ЗУ2 – не подлежит изъятию		
	1	429964,14	1421995,13
	2	430046,85	1421993,54
	3	430053,10	1421728,93
	4	429983,71	1421735,81
	5	429903,67	1421721,93
	6	429900,49	1421950,22
	Площадь: 43 017 кв. метров		
78.	Земельные участки, образуемые путем раздела земельного участка с кадастровым номером 61:25:0601001:1807		
	:ЗУ1 – подлежит изъятию		
	209	429627,02	1421780,36
	210	429581,47	1421739,28
	211	429552,45	1421708,43
	283	429562,55	1421642,38
	284	429612,35	1421699,83
	285	429626,10	1421701,28
	Площадь: 3 125 кв. метров		
	:ЗУ2 – не подлежит изъятию		
	1	429627,02	1421780,36
	2	429581,47	1421739,28
	3	429552,45	1421708,43
	4	429482,75	1421718,44
	5	429499,61	1422004,14
	6	429629,61	1422001,61

1	2	3	4
	7	429627,02	1421780,36
	Площадь: 37 245 кв. метров		
79.	Земельные участки, образуемые путем раздела земельного участка с кадастровым номером 61:25:0601001:47		
	:ЗУ1 – подлежит изъятию		
	217	429389,11	1421524,71
	218	429319,43	1421457,66
	278	429253,60	1421328,91
	279	429312,65	1421386,32
	Площадь: 4 550 кв. метров		
	:ЗУ2 – не подлежит изъятию		
	Контур 1		
	1	429312,65	1421386,32
	2	429382,35	1421452,54
	3	429375,26	1421376,73
	4	429340,37	1421342,00
	5	429305,94	1421315,73
	6	429312,65	1421386,32
	Контур 2		
	1	429319,43	1421457,66
	2	429319,43	1421457,66
	3	429371,60	1422006,62
	4	429434,10	1422005,41
	5	429389,11	1421524,71
	Площадь: 45 450 кв. метров		
80.	Земельные участки, образуемые путем раздела земельного участка с кадастровым номером 61:25:0601001:690		
	:ЗУ1 – подлежит изъятию		
	277	429204,82	1421291,47
	278	429253,60	1421328,91
	218	429319,43	1421457,66
	219	429260,39	1421403,87
	Площадь: 3 942 кв. метра		
	:ЗУ2 – не подлежит изъятию		
	Контур 1		
	1	429260,39	1421403,87
	2	429315,10	1422007,73
	3	429371,60	1422006,63
	4	429319,43	1421457,66
	Контур 2		
	1	429253,60	1421328,91
	2	429312,65	1421386,32
	3	429305,94	1421315,73

1	2	3	4
	4	429248,56	1421273,31
	5	429253,60	1421328,91
Площадь: 35 271 кв. метр			
81.	Земельные участки, образуемые путем раздела земельного участка с кадастровым номером 61:25:0601001:689		
:ЗУ1 – подлежит изъятию			
	276	429154,59	1421256,20
	277	429204,82	1421291,47
	219	429260,39	1421403,87
	220	429209,71	1421360,99
Площадь: 3 358 кв. метров			
:ЗУ2 – не подлежит изъятию			
Контур 1			
	1	429209,71	1421360,99
	2	429255,35	1422008,86
	3	429315,10	1422007,73
	4	429260,39	1421403,87
Контур 2			
	1	429204,82	1421291,47
	2	429253,60	1421328,91
	3	429248,56	1421273,31
	4	429236,57	1421264,29
	5	429201,54	1421244,95
	6	429204,82	1421291,47
Площадь: 35 859 кв. метров			
82.	Земельные участки, образуемые путем раздела земельного участка с кадастровым номером 61:25:0601001:371		
:ЗУ1 – подлежит изъятию			
	275	429102,71	1421219,92
	276	429154,59	1421256,20
	220	429209,71	1421360,99
	221	429158,56	1421319,91
Площадь: 3 207 кв. метров			
:ЗУ2 – не подлежит изъятию			
Контур 1			
	1	429204,82	1421291,47
	2	429201,54	1421244,95
	3	429152,22	1421218,11
	4	429154,59	1421256,20
Контур 2			
	1	429209,71	1421360,99
	2	429158,56	1421319,91
	3	429201,55	1422010,00
	4	429255,35	1422008,86

1	2	3	4
	5	429209,71	1421360,99
Площадь: 41 293 кв. метра			
83.	Земельные участки, образуемые путем раздела земельного участка с кадастровым номером 61:25:0601001:414		
:ЗУ1 – подлежит изъятию			
	221	429158,56	1421319,91
	223	429106,28	1421280,53
	273	429059,38	1421189,58
	275	429102,71	1421219,92
Площадь: 3 107 кв. метров			
:ЗУ2 – не подлежит изъятию			
Контур 1			
	1	429102,71	1421219,92
	2	429154,59	1421256,20
	3	429154,59	1421256,20
	4	429152,22	1421218,11
	5	429123,81	1421202,31
	6	429100,16	1421187,28
	7	429102,27	1421219,50
Контур 2			
	1	429158,56	1421319,91
	2	429106,71	1421280,85
	3	429106,28	1421280,53
	4	429106,28	1421280,53
	5	429154,05	1422008,84
	6	429201,55	1422010,00
	7	429158,56	1421319,91
Площадь: 41 393 кв. метра			
84.	Земельные участки, образуемые путем раздела земельного участка с кадастровым номером 61:25:0601001:407		
:ЗУ1 – подлежит изъятию			
	274	429102,27	1421219,50
	222	429106,71	1421280,85
	224	429073,61	1421256,56
	225	429008,83	1421213,66
	271	429004,00	1421154,76
	272	429004,13	1421154,84
	273	429059,38	1421189,58
Площадь: 5 605 кв. метров			
:ЗУ2 – не подлежит изъятию			
Контур 1			
	1	429059,38	1421189,58
	2	429102,27	1421219,50

1	2	3	4
	3	429102,71	1421219,92
	4	429100,56	1421187,17
	5	429001,26	1421118,91
	6	429004,13	1421154,84
	Контур 2		
	1	429106,28	1421280,53
	2	429073,61	1421256,56
	3	429008,83	1421213,66
	4	429072,49	1422010,33
	5	429154,49	1422008,70
	6	429106,71	1421280,85
	Площадь: 84 395 кв. метров		
85.	Земельные участки, образуемые путем раздела земельного участка с кадастровым номером 61:25:0601001:79		
	:ЗУ1 – подлежит изъятию		
	226	429008,77	1421213,61
	227	428980,72	1421195,28
	227'	429007,05	1421192,73
	Площадь: 277 кв. метров		
	:ЗУ2 – не подлежит изъятию		
	1	428980,73	1421195,28
	2	428512,70	1421240,69
	3	428581,04	1421396,34
	4	429020,96	1421361,81
	5	429008,77	1421213,61
	Площадь: 88 723 кв. метра		
86.	Земельные участки, образуемые путем раздела земельного участка с кадастровым номером 61:25:0601001:82		
	:ЗУ1 – подлежит изъятию		
	227'	429007,05	1421192,73
	227	428980,72	1421195,28
	228	428933,34	1421163,90
	229	428904,42	1421151,36
	230	428876,59	1421129,67
	269	428857,56	1421063,35
	270	428955,24	1421122,90
	Площадь: 4 855 кв. метров		
	:ЗУ2 – не подлежит изъятию		
	Контур 1		
	1	429004,00	1421154,76
	2	429004,00	1421154,76
	3	429001,13	1421118,95
	4	428955,24	1421122,90
	Контур 2		

1	2	3	4
	1	428980,72	1421195,28
	2	428933,34	1421163,90
	3	428904,42	1421151,36
	4	428876,59	1421129,67
	5	428478,51	1421163,95
	6	428512,70	1421240,69
	7	428980,73	1421195,28
Площадь: 39 645 кв. метров			
87.	Земельные участки, образуемые путем раздела земельного участка с кадастровым номером 61:25:0601001:382		
:ЗУ1 – подлежит изъятию			
	268	428780,57	1421005,06
	269	428857,56	1421063,35
	230	428876,59	1421129,67
	231	428777,43	1421062,95
Площадь: 5 326 кв. метров			
:ЗУ2 – не подлежит изъятию			
Контур 1			
	1	428857,56	1421063,35
	2	428955,24	1421122,90
	3	428955,24	1421122,90
	4	429001,13	1421118,95
	5	428902,37	1421063,57
	6	428857,56	1421063,35
Контур 2			
	1	428876,59	1421129,67
	2	428777,43	1421062,95
	3	428456,89	1421061,37
	4	428478,51	1421163,95
	5	428876,59	1421129,67
Площадь: 39 174 кв. метра			
88.	Земельные участки, образуемые путем раздела земельного участка с кадастровым номером 61:25:0601001:57		
:ЗУ1 – подлежит изъятию			
	231	428777,43	1421062,95
	232	428741,16	1421035,55
	233	428529,13	1420896,79
	263	428355,49	1420711,30
	264	428511,85	1420823,19
	265	428536,69	1420840,97
	266	428657,92	1420918,33
	267	428656,57	1420923,65
	268	428780,57	1421005,06
Площадь: 17 695 кв. метров			

1	2	3	4
	:ЗУ2 – не подлежит изъятию		
	Контур 1		
	1	428656,57	1420923,65
	2	428780,57	1421005,06
	3	428857,56	1421063,35
	4	428902,37	1421063,57
	5	428715,86	1420946,29
	6	428690,79	1420931,82
	7	428657,92	1420918,33
	Контур 2		
	1	428777,43	1421062,95
	2	428741,16	1421035,55
	3	428529,13	1420896,79
	4	428529,13	1420896,79
	5	428567,89	1421061,92
	6	428777,44	1421062,95
	Площадь: 26 805 кв. метров		
89.	Земельные участки, образуемые путем раздела земельного участка с кадастровым номером 61:25:0601001:76		
	:ЗУ1 – подлежит изъятию		
	261	428308,50	1420685,93
	262	428326,03	1420693,81
	263	428355,49	1420711,30
	233	428529,13	1420896,79
	234	428489,52	1420872,50
	235	428407,64	1420815,06
	236	428359,23	1420787,06
	Площадь: 11 967 кв. метров		
	:ЗУ2 – не подлежит изъятию		
	1	428489,52	1420872,50
	2	428407,64	1420815,06
	3	428359,23	1420787,06
	4	428359,23	1420787,06
	5	428456,89	1421061,37
	6	428567,89	1421061,92
	7	428529,13	1420896,79
	Площадь: 32 533 кв. метра		
90.	Земельные участки, образуемые путем раздела земельного участка с кадастровым номером 61:25:0601001:412		
	:ЗУ1 – подлежит изъятию		
	238'	428324,06	1420732,41
	237	428338,03	1420772,86
	238	428266,01	1420733,30
	Площадь: 1 185 кв. метров		



1	2	3	4
	:ЗУ2 – не подлежит изъятию		
	1	428338,03	1420772,86
	2	428266,01	1420733,30
	3	428265,94	1420733,27
	4	427467,08	1420745,60
	5	427486,80	1420790,47
	6	428340,05	1420778,76
	7	428338,04	1420772,86
	Площадь: 38 045 кв. метров		
91.	Земельные участки, образуемые путем раздела земельного участка с кадастровым номером 61:25:0601001:1176		
	:ЗУ1 – подлежит изъятию		
	238'	428324,06	1420732,41
	238	428266,01	1420733,30
	239	428170,64	1420688,39
	259	428283,97	1420686,37
	260	428308,49	1420685,93
	Площадь: 4 569 кв. метров		
	:ЗУ2 – не подлежит изъятию		
	1	428266,01	1420733,30
	2	428170,65	1420688,39
	3	427449,34	1420701,28
	4	427459,33	1420727,44
	5	427466,94	1420745,62
	6	428266,02	1420733,30
	Площадь: 34 631 кв. метр		
92.	Земельные участки, образуемые путем раздела земельного участка с кадастровым номером 61:25:0601001:397		
	:ЗУ1 – подлежит изъятию		
	256	428167,86	1420643,25
	257	428208,07	1420659,39
	258	428265,59	1420677,83
	259	428283,97	1420686,37
	239	428170,64	1420688,39
	240	428146,26	1420677,22
	241	428099,34	1420661,95
	242	428057,74	1420644,79
	Площадь: 5 040 кв. метров		
	:ЗУ2 – не подлежит изъятию		
	Контур 1		
	1	428170,64	1420688,39
	2	428146,26	1420677,22
	3	428099,34	1420661,95
	4	428057,75	1420644,79

1	2	3	4
	5	427431,28	1420653,58
	6	427449,34	1420701,28
	7	428170,65	1420688,39
	Контур 2		
	1	428308,49	1420685,93
	2	428308,50	1420685,93
	3	428305,33	1420676,41
	4	428255,38	1420642,02
	5	428167,85	1420643,25
	6	428167,86	1420643,25
	7	428208,07	1420659,39
	8	428265,59	1420677,83
	9	428283,97	1420686,37
	10	428306,21	1420685,97
	Площадь: 39 460 кв. метров		
93.	Земельные участки, образуемые путем раздела земельного участка с кадастровым номером 61:25:0601001:390		
	:ЗУ1 – подлежит изъятию		
	242	428057,74	1420644,79
	243	428007,08	1420627,25
	244	427911,03	1420607,42
	245	427841,86	1420598,68
	254	428040,68	1420595,66
	255	428114,37	1420621,11
	256	428167,86	1420643,25
	Площадь: 6 772 кв. метра		
	:ЗУ2 – не подлежит изъятию		
	Контур 1		
	1	428114,37	1420621,11
	2	428167,85	1420643,25
	3	428255,38	1420642,02
	4	428185,59	1420593,47
	5	428040,69	1420595,66
	Контур 2		
	1	428057,74	1420644,79
	2	428007,08	1420627,25
	3	427911,03	1420607,42
	4	427841,86	1420598,68
	5	427841,82	1420598,68
	6	427412,98	1420605,17
	7	427431,28	1420653,58
	8	428057,75	1420644,79
	Площадь: 37 728 кв. метров		
94.	Земельные участки, образуемые путем раздела земельного участка		

1	2	3	4
	с кадастровым номером 61:25:0601001:406		
	:ЗУ1 – подлежит изъятию		
	245	427841,86	1420598,68
	246	427764,27	1420589,89
	247	427720,42	1420588,39
	248	427668,37	1420584,61
	249	427669,38	1420566,11
	250	427669,95	1420548,85
	252	427852,42	1420545,70
	253	427921,65	1420557,21
	254	428040,68	1420595,66
	Площадь: 13 651 кв. метр		
	:ЗУ2 – не подлежит изъятию		
	Контур 1		
	1	427852,42	1420545,70
	2	427921,65	1420557,21
	3	428040,68	1420595,66
	4	428040,69	1420595,66
	5	428185,59	1420593,47
	6	428110,45	1420541,24
	7	427852,41	1420545,70
	Контур 2		
	1	427764,27	1420589,89
	2	427720,42	1420588,39
	3	427668,37	1420584,61
	4	427669,38	1420566,11
	5	427648,26	1420564,36
	6	427620,47	1420562,39
	7	427571,57	1420567,47
	8	427546,70	1420567,14
9	427526,23	1420566,98	
10	427464,43	1420572,46	
11	427403,30	1420579,58	
12	427412,98	1420605,17	
13	427841,82	1420598,68	
Площадь: 30 849 кв. метров			
95.	Земельные участки, образуемые путем раздела земельного участка с кадастровым номером 61:25:0601001:710		
:ЗУ1 – подлежит изъятию			
250	427669,95	1420548,85	
251	427671,31	1420508,35	
252	427852,42	1420545,70	
Площадь: 3 693 кв. метра			
:ЗУ2 – не подлежит изъятию			

1	2	3	4
	1	427852,41	1420545,70
	2	428110,45	1420541,24
	3	428027,21	1420483,26
	4	427407,48	1420498,51
	5	427440,05	1420506,33
	6	427479,54	1420507,74
	7	427532,03	1420507,16
	8	427569,57	1420502,86
	9	427580,37	1420503,92
	10	427597,37	1420506,49
	11	427629,82	1420508,21
	12	427671,31	1420508,35
Площадь: 40 807 кв. метров			
Земельные участки, представляющие собой единые землепользования			
96.	Земельные участки, образуемые путем раздела земельного участка с кадастровым номером 61:25:0600501:853		
	:ЗУ1 – подлежит изъятию		
	1	438802,79	1425569,91
	2	438752,88	1425560,99
	3	438702,79	1425552,58
	4	438677,57	1425549,31
	5	438626,78	1425546,67
	6	438580,08	1425546,47
	6'	438567,14	1425539,88
	6"	438520,94	1425464,90
	6'''	438494,04	1425422,64
	477"	438492,98	1425423,23
	474'	438108,77	1424726,98
	475	438141,35	1424727,08
	476	438301,37	1425021,06
	477	438584,52	1425526,61
	478	438603,64	1425539,54
	479	438683,03	1425547,99
	480	438712,39	1425551,93
	481	438789,88	1425564,74
Площадь: 26 254 кв. метра			
	:ЗУ2 – подлежит изъятию		
	7	438515,30	1425549,74
	8	438499,79	1425551,14
	9	438449,32	1425557,35
	10	438399,35	1425565,91
	11	438350,01	1425575,94
	12	438325,72	1425582,15
	13	438312,03	1425585,60

1	2	3	4
	14	438286,43	1425591,05
	15	438303,09	1425585,56
	16	438328,26	1425577,17
	17	438423,09	1425556,94
	18	438449,64	1425552,29
	19	438501,54	1425547,82
	20	438518,41	1425542,55
	21	438524,36	1425532,94
	22	438524,16	1425525,75
	23	438479,18	1425430,89
	7'	438527,73	1425528,64
Площадь: 952 кв. метра			
:ЗУ3 – подлежит изъятию			
	468	437792,84	1424161,85
	469	437807,83	1424176,83
	470	437824,98	1424195,60
	471	437885,80	1424276,84
	472	437970,17	1424402,50
	473	438112,69	1424668,59
	474	438141,06	1424726,44
	474'	438108,77	1424726,98
	470'	437826,37	1424206,59
	469'	437814,07	1424185,09
Площадь: 16 506 кв. метров			
:ЗУ4 – подлежит изъятию			
	28	437847,34	1424300,14
	29	437788,48	1424228,11
	30	437716,88	1424162,54
	31	437601,57	1424076,14
	31'	437645,56	1424074,78
	30'	437731,50	1424142,64
	29'	437777,65	1424178,16
Площадь: 6 562 кв. метра			
:ЗУ5 – подлежит изъятию			
	465	437673,17	1424072,31
	466	437737,92	1424116,61
	467	437775,75	1424146,75
	468	437792,84	1424161,85
Площадь: 276 кв. метров			
:ЗУ7 – подлежит изъятию			
	23	438479,18	1425430,89
	24	438100,44	1424745,67
	23'	438480,29	1425430,27
Площадь: 499 кв. метров			

1	2	3	4
	:ЗУ6 – не подлежит изъятию		
	Площадь: 48 603 657 кв. метров		
97.	Земельные участки, образуемые путем раздела земельного участка с кадастровым номером 61:25:0600401:841		
	:ЗУ1 – подлежит изъятию		
	113	433852,11	1422586,29
	114	433782,06	1422554,09
	114'	433813,70	1422552,83
	391	433884,87	1422550,01
	392	433963,02	1422584,31
	Площадь: 3 778 кв. метров		
	:ЗУ2 – не подлежит изъятию		
	Площадь: 14 880 кв. метров		
98.	Земельные участки, образуемые путем раздела земельного участка с кадастровым номером 61:25:0601001:960		
	:ЗУ1 – подлежит изъятию		
	285	429626,10	1421701,28
	286	429626,26	1421714,65
	287	429652,29	1421730,01
	288	429686,91	1421765,66
	289	429713,26	1421798,53
	207	429762,78	1421900,85
	208	429685,87	1421840,89
	209	429627,02	1421780,36
	Площадь: 9 430 кв. метров		
	:ЗУ2 – не подлежит изъятию		
	Площадь: 35 070 кв. метров		
Многоконтурные земельные участки			
99.	Земельные участки, образуемые путем раздела земельного участка с кадастровым номером 61:25:0600401:9654		
	:ЗУ1 – подлежит изъятию		
	33	437599,35	1424074,55
	34	437555,53	1424045,52
	34'	437602,13	1424044,18
	34''	437608,13	1424047,81
	34'''	437604,55	1424050,91
	33''	437620,36	1424062,15
	33'	437625,55	1424058,44
	32'	437644,41	1424073,35
	Площадь: 1 319 кв. метров		
	:ЗУ2 – не подлежит изъятию		
	Площадь: 743 686 кв. метров		
100.	Земельные участки, образуемые путем раздела земельного участка		

1	2	3	4
	с кадастровым номером 61:25:0600401:3649		
	:ЗУ1 – подлежит изъятию		
	126'	433347,57	1422377,81
	126	433353,79	1422397,09
	127	433334,60	1422395,04
	128	433271,32	1422379,24
	Площадь: 826 кв. метров		
	:ЗУ2 – подлежит изъятию		
	143	432510,44	1422393,52
	144	432496,87	1422395,46
	145	432467,88	1422398,35
	355"	432467,25	1422394,33
	Площадь: 96 кв. метров		
	:ЗУ3 – подлежит изъятию		
	149	432403,06	1422402,40
	150	432297,29	1422409,43
	151	432147,96	1422423,02
	152	432086,40	1422429,58
	152'	432086,26	1422401,46
	149'	432400,94	1422395,44
	Площадь: 5160 кв. метров		
:ЗУ4 – не подлежит изъятию			
Площадь: 60 422 кв. метра			
101.	Земельные участки, образуемые путем раздела земельного участка с кадастровым номером 61:25:0600401:3648		
	:ЗУ1 – подлежит изъятию		
	380'	433341,58	1422359,25
	126'	433347,57	1422377,81
	128	433271,32	1422379,24
	129	433238,92	1422371,53
	130	433168,36	1422362,37
	Площадь: 2 210 кв. метров		
	:ЗУ2 – подлежит изъятию		
	139	432773,93	1422369,46
	140	432745,70	1422371,43
	141	432648,17	1422380,43
	142	432546,45	1422388,42
	143	432510,44	1422393,52
	355''	432467,25	1422394,33
	355'	432464,31	1422375,03
	Площадь: 3 195 кв. метров		
	:ЗУ3 – подлежит изъятию		
	149'	432400,94	1422395,44
	149''	432395,65	1422378,06

1	2	3	4
	152''	432086,16	1422383,95
	152'	432086,26	1422401,46
	Площадь: 5 460 кв. метров		
	:ЗУ4 – не подлежит изъятию		
	Площадь: 11 303 кв. метров		
102.	Земельные участки, образуемые путем раздела земельного участка с кадастровым номером 61:25:0600401:3647		
	:ЗУ1 – подлежит изъятию		
	380'	433341,58	1422359,25
	130	433168,36	1422362,37
	131	433092,09	1422355,37
	132	432993,55	1422353,47
	133	432909,88	1422356,94
	134	432897,80	1422360,51
	135	432892,50	1422360,93
	136	432879,71	1422358,64
	137	432845,41	1422363,43
	138	432795,57	1422367,87
	139	432773,93	1422369,46
	355'	432464,31	1422375,03
	354'	432461,49	1422356,52
	378	433310,11	1422340,69
	379	433335,44	1422340,22
	Площадь: 13 628 кв. метров		
	:ЗУ2 – подлежит изъятию		
	148''	432394,49	1422371,36
	148'	432399,95	1422389,44
	152''	432086,16	1422383,95
	342	432053,15	1422386,80
	343	432086,15	1422382,47
	344	432143,89	1422374,81
	347	432382,87	1422357,69
	Площадь: 4 065 кв. метров		
	:ЗУ3 – не подлежит изъятию		
	Площадь: 4 475 кв. метров		
103.	Земельные участки, образуемые путем раздела земельного участка с кадастровым номером 61:25:0600401:3646		
	:ЗУ1 – подлежит изъятию		
	367'	432918,47	1422317,93
	367''	432991,02	1422340,06
	374''	433098,10	1422337,55
	374'	433103,31	1422333,02
	376	433246,17	1422324,60
	377	433265,57	1422329,68



1	2	3	4
	378	433310,11	1422340,69
	354'	432461,49	1422356,52
	354	432459,81	1422348,68
	355	432460,30	1422348,68
	356	432493,01	1422349,12
	357	432542,63	1422343,89
	362'	432727,23	1422331,80
	361	432741,54	1422320,57
	362	432797,31	1422320,67
	366	432896,69	1422310,81
	Площадь: 13 936 кв. метров		
	:ЗУ2 – подлежит изъятию		
	344	432143,89	1422374,81
	345	432298,39	1422361,28
	346	432343,02	1422355,36
	347	432382,87	1422357,69
	Площадь: 252 кв. метра		
	:ЗУ3 – не подлежит изъятию		
	Площадь: 7 980 кв. метров		
104.	Земельные участки, образуемые путем раздела земельного участка с кадастровым номером 61:25:0600401:3645		
	:ЗУ1 – подлежит изъятию		
	374'	433103,31	1422333,02
	373	433087,49	1422311,07
	374	433123,73	1422315,12
	375	433195,73	1422317,41
	376	433246,17	1422324,60
	Площадь: 1 838 кв. метров		
	:ЗУ2 – не подлежит изъятию		
	Площадь: 20 330 кв. метров		
105.	Земельные участки, образуемые путем раздела земельного участка с кадастровым номером 61:25:0600401:3793		
	:ЗУ1 – подлежит изъятию		
	172"	431180,35	1422451,85
	172'	431180,44	1422458,17
	172	431181,22	1422474,01
	173	431145,99	1422472,52
	174	431095,43	1422468,96
	175	431034,11	1422453,83
	Площадь: 2 138 кв. метров		
	:ЗУ2 – не подлежит изъятию		
	Площадь: 20 030 кв. метров		
106.	Земельные участки, образуемые путем раздела земельного участка с кадастровым номером 61:25:0600401:3792		

1	2	3	4	
	:ЗУ1 – подлежит изъятию			
	321'	431180,01	1422427,53	
	172"	431180,35	1422451,85	
	175	431034,11	1422453,83	
	176	430949,55	1422441,00	
	177	430932,77	1422442,34	
	177'	430930,26	1422431,48	
	Площадь: 5 147 кв. метров			
	:ЗУ2 – не подлежит изъятию			
	Площадь: 17 021 кв. метр			
107.	Земельные участки, образуемые путем раздела земельного участка с кадастровым номером 61:25:0600401:3791			
	:ЗУ1 – подлежит изъятию			
	321'	431180,01	1422427,53	
	177'	430930,26	1422431,48	
	177"	430924,80	1422407,82	
	317	430946,90	1422397,53	
	318	430999,18	1422406,49	
	319	431051,50	1422414,56	
	320	431101,56	1422413,26	
	Площадь: 4 345 кв. метров			
	:ЗУ2 – подлежит изъятию			
	185	430870,28	1422431,41	
	186	430868,02	1422430,97	
	187	430846,46	1422425,83	
	188	430799,55	1422410,49	
	184'	430866,70	1422409,22	
	Площадь: 800 кв. метров			
	:ЗУ3 – не подлежит изъятию			
	Площадь: 17 023 кв. метра			
	108.	Земельные участки, образуемые путем раздела земельного участка с кадастровым номером 61:25:0600401:3790		
		:ЗУ1 – подлежит изъятию		
177"		430924,80	1422407,82	
177'''		430922,65	1422398,53	
315		430921,74	1422388,75	
316		430922,17	1422388,91	
317		430946,90	1422397,53	
Площадь: 598 кв. метров				
:ЗУ2 – подлежит изъятию				
184"		430863,66	1422390,34	
184'		430866,70	1422409,22	
188		430799,55	1422410,49	
189		430700,33	1422386,17	

1	2	3	4
	190	430604,23	1422355,77
	191	430554,07	1422346,67
	192	430506,70	1422328,77
	193	430485,87	1422320,18
	304	430572,38	1422294,60
	305	430618,54	1422317,71
	306	430711,71	1422344,99
	307	430807,83	1422369,26
	308	430856,89	1422376,34
	Площадь: 13 503 кв. метра		
	:ЗУ3 – не подлежит изъятию		
	Площадь: 74 571 кв. метр		
109.	Земельные участки, образуемые путем раздела земельного участка с кадастровым номером 61:25:0600401:3789		
	:ЗУ1 – подлежит изъятию		
	193	430485,87	1422320,18
	194	430432,80	1422297,19
	303	430505,72	1422271,90
	304	430572,38	1422294,60
	Площадь: 3 263 кв. метра		
	:ЗУ2 – не подлежит изъятию		
	Площадь: 18 905 кв. метров		
110.	Земельные участки, образуемые путем раздела земельного участка с кадастровым номером 61:25:0600401:3788		
	:ЗУ1 – подлежит изъятию		
	302	430383,19	1422226,02
	303	430505,72	1422271,90
	194	430432,80	1422297,19
	195	430377,91	1422274,27
	Площадь: 3 200 кв. метров		
	:ЗУ2 – не подлежит изъятию		
	Площадь: 18 968 кв. метров		
111.	Земельные участки, образуемые путем раздела земельного участка с кадастровым номером 61:25:0600401:3787		
	:ЗУ1 – подлежит изъятию		
	195	430377,91	1422274,27
	196	430320,77	1422249,92
	197	430275,41	1422228,11
	301	430339,64	1422208,65
	302	430383,19	1422226,02
	Площадь: 5 743 кв. метра		
	:ЗУ2 – не подлежит изъятию		
	Площадь: 38 593 кв. метра		
112.	Земельные участки, образуемые путем раздела земельного участка с кадастровым номером 61:25:0600401:3786		
	:ЗУ1 – подлежит изъятию		

1	2	3	4
	299	430210,40	1422144,40
	300	430270,81	1422176,00
	301	430339,64	1422208,65
	197	430275,41	1422228,11
	198	430229,11	1422207,54
	199	430197,12	1422191,22
	199'	430196,85	1422177,63
	Площадь: 5 206 кв. метров		
	:ЗУ2 – не подлежит изъятию		
	Площадь: 39 130 кв. метров		
113.	Земельные участки, образуемые путем раздела земельного участка с кадастровым номером 61:25:0600401:3785		
	:ЗУ1 – подлежит изъятию		
	199'	430196,85	1422177,63
	199"	430196,20	1422144,64
	298	430194,83	1422136,26
	299	430210,40	1422144,40
	Площадь: 1 452 кв. метра		
	:ЗУ2 – не подлежит изъятию		
	Площадь: 20 716 кв. метров		
114.	Земельные участки, образуемые путем раздела земельного участка с кадастровым номером 61:25:0600401:3784		
	:ЗУ1 – подлежит изъятию		
	199"	430196,20	1422144,64
	297	430169,09	1422121,91
	298	430194,83	1422136,26
	Площадь: 60 кв. метров		
	:ЗУ2 – не подлежит изъятию		
	Площадь: 22 108 кв. метров		
115.	Земельные участки, образуемые путем раздела земельного участка с кадастровым номером 61:25:0601001:1508		
	:ЗУ1 – подлежит изъятию		
	281	429409,82	1421478,41
	282	429494,57	1421570,29
	283	429562,55	1421642,38
	212	429552,34	1421708,36
	213	429523,75	1421712,42
	214	429513,79	1421662,75
	Площадь: 6 606 кв. метров		
	:ЗУ2 – не подлежит изъятию		
	Площадь: 1 906 894 кв. метра		

Начальник управления  
документационного обеспечения  
Правительства Ростовской области



Т.А. Родионченко