



ОБЛАСТНОЙ ЗАКОН

О ВНЕСЕНИИ ИЗМЕНЕНИЙ В ОБЛАСТНОЙ ЗАКОН «ОБ УСТАНОВЛЕНИИ ГРАНИЦ И НАДЕЛЕНИИ СООТВЕТСТВУЮЩИМ СТАТУСОМ МУНИЦИПАЛЬНОГО ОБРАЗОВАНИЯ «РЕМОНТНЕНСКИЙ РАЙОН» И МУНИЦИПАЛЬНЫХ ОБРАЗОВАНИЙ В ЕГО СОСТАВЕ»

Принят
Законодательным Собранием

12 мая 2017 года

Статья 1

Внести в Областной закон от 19 ноября 2004 года № 196-ЗС «Об установлении границ и наделении соответствующим статусом муниципального образования «Ремонтненский район» и муниципальных образований в его составе» следующие изменения:

- 1) в части 1 статьи 1 слова «в соответствии с картографическим описанием» исключить;
- 2) в статье 2 слова «в соответствии с картографическим описанием» исключить;
- 3) приложение 1 изложить в редакции согласно приложению 1 к настоящему Областному закону;
- 4) приложение 2 изложить в следующей редакции:

«Приложение 2

к Областному закону «Об установлении границ и наделении соответствующим статусом муниципального образования «Ремонтненский район» и муниципальных образований в его составе»

КАТАЛОГ КООРДИНАТ ОСНОВНЫХ ПОВОРОТНЫХ ТОЧЕК ГРАНИЦЫ МУНИЦИПАЛЬНОГО ОБРАЗОВАНИЯ «РЕМОНТНЕНСКИЙ РАЙОН»

№ П/П	№ точки	X (м)	Y (м)	Описание отрезка границы
1	2	3	4	5
1.	089	371344,20	3245248,27	в общем восточном направлении по тальвегу балки Сухая Савдя

1	2	3	4	5
2.	089-022.001	371818,30	3260216,96	по прямой в южном направлении
3.	089-022.002	371549,31	3260217,51	по прямой в южном направлении
4.	089-022.003	370992,20	3260218,64	по прямой в северо-восточном направлении по полевой дороге
5.	089-022.004	371478,41	3261789,52	в общем восточно-северо-восточном направлении по полевой дороге
6.	089-022.005	372172,40	3262874,40	по прямой в восточном направлении
7.	089-022.006	372142,79	3264272,60	по прямой в южном направлении
8.	089-022.007	371813,21	3264290,10	по прямой в восточно-северо-восточном направлении по полевой дороге
9.	089-022.008	371942,37	3264691,77	в общем восточном направлении по полевой дороге
10.	089-022.009	371894,36	3267287,23	в общем восточном направлении по полевой дороге
11.	089-022.010	371869,59	3271673,53	по прямой в южном направлении
12.	089-022.011	369898,66	3271693,00	в общем восточном направлении, пересекая реку Джурак-Сал, балку Соленка, балку Тарасовка и автодорогу с покрытием, далее по полевой дороге
13.	089-022.012	369802,49	3286293,79	по прямой в южном направлении вдоль лесополосы, оставляя ее на территории Ремонтненского района
14.	089-022.013	367782,49	3286266,29	в общем восточном направлении по полевой дороге
15.	089-022.014	367755,10	3290252,11	в общем южном направлении по полевой дороге
16.	089-022.015	365748,18	3290230,63	в общем восточном направлении по проселочной дороге и далее по прямой

1	2	3	4	5
17.	022	365699,50	3296559,27	в общем западно-юго-западном направлении по границе между Ростовской областью и Республикой Калмыкия
18.	023	332670,02	3221970,69	в общем северном направлении, пересекая проселочную дорогу и балку Волочайка
19.	023-088.001	335984,26	3221999,81	в общем северном направлении, пересекая балку Старикова
20.	023-088.002	344299,73	3222019,29	по прямой в западном направлении по полевой дороге вдоль лесополосы, оставляя ее на территории Ремонтненского района, далее по прямой, пересекая балку Лисья
21.	023-088.003	344315,51	3218056,66	в общем северном направлении, пересекая балку Лисья, далее по полевой дороге вдоль лесополосы, оставляя ее на территории Орловского района, пересекая автодорогу с покрытием
22.	088	358337,52	3218188,29	в общем северном направлении по полевой дороге вдоль лесополосы, оставляя ее на территории Зимовниковского района
23.	088-089.001	366339,68	3218229,55	в общем восточном направлении по полевой дороге вдоль лесополосы, оставляя ее на территории Ремонтненского района, далее вдоль лесополосы, оставляя ее на территории Зимовниковского района
24.	088-089.002	366307,96	3221230,55	в общем южном направлении по полевой дороге, далее пересекая балку Булбина
25.	088-089.003	361309,53	3221186,12	в общем восточном направлении, пересекая балку Большой Гашун, далее вдоль лесополосы, оставляя ее на территории Зимовниковского района

1	2	3	4	5
26.	088-089.004	361240,48	3227209,34	по прямой в южном направлении по проселочной дороге вдоль лесополосы, оставляя ее на территории Ремонтненского района
27.	088-089.005	358244,20	3227174,29	по прямой в западном направлении, пересекая балку
28.	088-089.006	358256,10	3226177,65	в общем южном направлении, пересекая балку
29.	088-089.007	354281,35	3226148,05	в общем восточном направлении по полевой дороге вдоль лесополосы, оставляя ее на территории Ремонтненского района
30.	088-089.008	354228,37	3233113,71	в общем южном направлении, пересекая балку Гашун, далее вдоль лесополосы, оставляя ее на территории Ремонтненского района
31.	088-089.009	352224,55	3233131,53	по прямой в восточном направлении по полевой дороге, далее пересекая балку Сухой Гашун
32.	088-089.010	352149,09	3241143,88	по прямой в северном направлении, пересекая балку, далее вдоль лесополосы, оставляя ее на территории Зимовниковского района
33.	088-089.011	354131,30	3241158,48	в общем восточном направлении по полевой дороге
34.	088-089.012	354133,10	3245146,93	по прямой в северном направлении, пересекая балку Дурачок
35.	088-089.013	360653,81	3245187,92	в общем северном направлении, вначале по прямой, далее по полевой дороге вдоль лесополосы, оставляя ее на территории Ремонтненского района, пересекая автодорогу с покрытием, далее по полевой дороге вдоль лесополосы, оставляя ее на территории Зимовниковского района
36.	089	371344,20	3245248,27	»;

5) приложение 3 изложить в редакции согласно приложению 2 к настоящему Областному закону;

б) приложение 4 изложить в следующей редакции:

«Приложение 4

к Областному закону «Об установлении границ и наделении соответствующим статусом муниципального образования «Ремонтненский район» и муниципальных образований в его составе»

**КАТАЛОГ КООРДИНАТ ОСНОВНЫХ ПОВОРОТНЫХ ТОЧЕК
ГРАНИЦЫ МУНИЦИПАЛЬНОГО ОБРАЗОВАНИЯ
«ВАЛУЕВСКОЕ СЕЛЬСКОЕ ПОСЕЛЕНИЕ»**

№ п/п	№ точки	X (м)	Y (м)	Описание отрезка границы
1	2	3	4	5
1.	089-022.003	370992,20	3260218,64	по прямой в северо-восточном направлении по полевой дороге
2.	089-022.004	371478,41	3261789,52	в общем восточно-северо-восточном направлении по полевой дороге
3.	089-022.005	372172,40	3262874,40	по прямой в восточном направлении
4.	089-022.006	372142,79	3264272,60	по прямой в южном направлении
5.	089-022.007	371813,21	3264290,10	по прямой в восточно-северо-восточном направлении по полевой дороге
6.	089-022.008	371942,37	3264691,77	в общем восточном направлении по полевой дороге
7.	089-022.009	371894,36	3267287,23	в общем восточном направлении по полевой дороге
8.	089-022.010	371869,59	3271673,53	по прямой в южном направлении
9.	089-022.011	369898,66	3271693,00	в общем восточном направлении, пересекая реку Джурак-Сал, балку Соленка, балку Тарасовка и автодорогу с покрытием, далее по полевой дороге
10.	089-022.012	369802,49	3286293,79	по прямой в южном направлении вдоль лесополосы, оставляя ее на территории Ремонтненского района

1	2	3	4	5
11.	089-022.013	367782,49	3286266,29	в общем восточном направлении по полевой дороге
12.	089-022.014	367755,10	3290252,11	в общем южном направлении по полевой дороге
13.	089-022.015	365748,18	3290230,63	в общем восточном направлении по проселочной дороге и далее по прямой
14.	022	365699,50	3296559,27	в общем юго-юго-западном направлении по границе между Ростовской областью и Республикой Калмыкия
15.	022-023.005	351781,01	3288507,91	
16.	089-022.003	370992,20	3260218,64	в общем южном направлении, вначале по прямой, далее по полевой дороге вдоль лесополосы, оставляя ее на территории Привольненского сельского поселения
17.	32.026	367998,22	3260233,71	в общем восточном направлении по полевой дороге
18.	32.027	367967,70	3264260,94	в общем южном направлении по полевой дороге вдоль лесополосы, оставляя ее на территории Привольненского сельского поселения, пересекая балку Сухая Булгта, далее по прямой
19.	32.028	359156,20	3264184,30	в общем восточном направлении по тальвегу балки Мокрая Булгта
20.	32.029	359283,00	3270744,05	в общем северо-восточном направлении по руслу реки Джурак-Сал
21.	32.035	360093,42	3271819,24	в общем восточном направлении, пересекая проселочную дорогу
22.	32.036	360146,28	3278151,33	по прямой в южном направлении, пересекая автодорогу с покрытием
23.	32.037	355842,58	3278148,63	в общем восточном направлении, далее по полевой дороге вдоль лесополосы, оставляя ее на территории Валуевского сельского поселения

1	2	3	4	5
24.	32.038	355751,44	3286111,90	по прямой в южном направлении по полевой дороге
25.	32.039	351737,24	3286081,03	по прямой в восточном направлении
26.	022-023.005	351781,01	3288507,91	»;

7) приложение 5 изложить в редакции согласно приложению 3 к настоящему Областному закону;

8) приложение 6 изложить в следующей редакции:

«Приложение 6

к Областному закону «Об установлении границ и наделении соответствующим статусом муниципального образования «Ремонтненский район» и муниципальных образований в его составе»

**КАТАЛОГ КООРДИНАТ ОСНОВНЫХ ПОВОРОТНЫХ ТОЧЕК
ГРАНИЦЫ МУНИЦИПАЛЬНОГО ОБРАЗОВАНИЯ
«ДЕНИСОВСКОЕ СЕЛЬСКОЕ ПОСЕЛЕНИЕ»**

№ п/п	№ точки	X (м)	Y (м)	Описание отрезка границы
1	2	3	4	5
1.	32.033	345964,25	3264062,54	в общем южном направлении по полевой дороге, далее пересекая балку Булгта, далее вдоль лесополосы, оставляя ее на территории Денисовского сельского поселения, пересекая автодорогу с покрытием
2.	32.047	334025,77	3263971,18	в общем южном направлении, пересекая балки Куцая и Кереста
3.	32.048	331606,25	3263936,72	в общем юго-юго-западном направлении по тальвегу балки Кереста
4.	32.049	327843,23	3262007,79	в общем западном направлении, пересекая балку Большая Солонка, далее вдоль лесополосы, оставляя ее на территории Денисовского сельского поселения
5.	32.050	328022,64	3255133,60	в общем северном направлении вдоль лесополосы, оставляя ее на территории Денисовского сельского поселения, далее по проселочной дороге

1	2	3	4	5
6.	32.051	331329,60	3255435,28	в общем западном направлении, пересекая урочище Лиман Черный, далее по полевой дороге
7.	32.052	331321,48	3251346,67	по прямой в южном направлении вдоль лесополосы, оставляя ее на территории Денисовского сельского поселения
8.	32.053	329890,49	3251337,07	в общем западном направлении по полевой дороге вдоль лесополосы, оставляя ее на территории Денисовского сельского поселения, пересекая балку
9.	32.054	329908,67	3247966,38	в общем южном направлении
10.	32.055	329282,21	3247901,75	в общем западном направлении
11.	32.056	329261,60	3245075,70	по прямой в южном направлении
12.	32.057	328423,71	3245080,35	в общем западном направлении, пересекая обводненную балку Казанкова
13.	32.058	328448,59	3243360,27	в общем северном направлении, вначале по прямой, пересекая полевые дороги, далее вдоль лесополосы, оставляя ее на территории Денисовского сельского поселения, далее по прямой, пересекая полевую дорогу
14.	32.059	333732,26	3243380,74	в общем северном направлении по тальвегу балки Чикалда
15.	32.018	335448,30	3243063,96	
16.	32.033	345964,25	3264062,54	в общем западном направлении, пересекая балку Булгта, далее вдоль лесополосы, оставляя ее на территории Привольненского сельского поселения
17.	32.034	346009,64	3258080,47	по прямой в южном направлении, далее в общем западном направлении по тальвегу балки Бирючья
18.	32.017	344032,25	3249398,17	в общем южном направлении по тальвегу обводненной балки Терновая, далее в общем юго-западном направлении по тальвегу обводненной балки Чикалда
19.	32.018	335448,30	3243063,96	»;

9) приложение 7 изложить в редакции согласно приложению 4 к настоящему Областному закону;

10) приложение 8 изложить в следующей редакции:

«Приложение 8

к Областному закону «Об установлении границ и наделении соответствующим статусом муниципального образования «Ремонтненский район» и муниципальных образований в его составе»

**КАТАЛОГ КООРДИНАТ ОСНОВНЫХ ПОВОРОТНЫХ ТОЧЕК
ГРАНИЦЫ МУНИЦИПАЛЬНОГО ОБРАЗОВАНИЯ
«КАЛИНИНСКОЕ СЕЛЬСКОЕ ПОСЕЛЕНИЕ»**

№ п/п	№ точки	X (м)	Y (м)	Описание отрезка границы
1	2	3	4	5
1.	022-023.008	346290,43	3291979,27	в общем юго-юго-западном направлении по границе между Ростовской областью и Республикой Калмыкия
2.	022-023.025	330164,52	3281937,24	
3.	022-023.008	346290,43	3291979,27	по прямой в южном направлении
4.	32.040	343768,22	3292045,66	по прямой в западном направлении
5.	32.041	343772,46	3290047,58	по прямой в южном направлении вдоль полевой дороги, оставляя ее на территории Ремонтненского сельского поселения
6.	32.042	340745,65	3290022,38	в общем западном направлении, пересекая реку Джурак-Сал и автодорогу с покрытием
7.	32.043	340719,69	3282004,73	в общем южном направлении, далее по полевой дороге, далее по полевой дороге вдоль лесополосы, оставляя ее на территории Калининского сельского поселения
8.	32.044	334829,48	3281941,04	в общем южном направлении по полевой дороге вдоль лесополосы, оставляя ее на территории Калининского сельского поселения, далее по прямой, пересекая балку Цекэта
9.	022-023.025	330164,52	3281937,24	

»;

11) приложение 9 изложить в редакции согласно приложению 5 к настоящему Областному закону;

12) приложение 10 изложить в следующей редакции:

«Приложение 10

к Областному закону «Об установлении границ и наделении соответствующим статусом муниципального образования «Ремонтненский район» и муниципальных образований в его составе»

**КАТАЛОГ КООРДИНАТ ОСНОВНЫХ ПОВОРОТНЫХ ТОЧЕК
ГРАНИЦЫ МУНИЦИПАЛЬНОГО ОБРАЗОВАНИЯ
«КИЕВСКОЕ СЕЛЬСКОЕ ПОСЕЛЕНИЕ»**

№ п/п	№ точки	X (м)	Y (м)	Описание отрезка границы
1	2	3	4	5
1.	088-089.009	352224,55	3233131,53	по прямой в западном направлении по полевой дороге
2.	32.001	352243,21	3232129,71	в общем южном направлении вдоль лесополосы, оставляя ее на территории Киевского сельского поселения
3.	32.002	349198,75	3232096,12	в общем западном направлении по полевой дороге вдоль лесополосы, оставляя ее на территории Подгорненского сельского поселения
4.	32.003	349241,94	3230076,98	в общем южном направлении по полевой дороге вдоль лесополосы, оставляя ее на территории Подгорненского сельского поселения
5.	32.004	346409,96	3230047,84	в общем западно-юго-западном направлении, пересекая автодорогу с покрытием
6.	32.005	345497,52	3227690,12	в общем южном направлении, пересекая балку Цветная, далее по полевой дороге вдоль лесополосы, оставляя ее на территории Киевского сельского поселения
7.	32.006	342621,01	3227752,39	в общем восточном направлении, вначале по прямой, далее по по-

1	2	3	4	5
				левой дороге вдоль лесополосы, оставляя ее на территории Подгорненского сельского поселения
8.	32.007	342213,70	3232851,18	в общем южном направлении между лесополосой, оставляя ее на территории Киевского сельского поселения, и улучшенной грунтовой дорогой, оставляя ее на территории Подгорненского сельского поселения
9.	32.008	339040,82	3232845,05	в общем южном направлении вдоль лесополосы, оставляя ее на территории Краснопартизанского сельского поселения
10.	32.009	337962,76	3232800,60	в общем западном направлении, пересекая балку Терновая
11.	32.010	337964,16	3229290,53	по прямой в южном направлении по полевой дороге
12.	32.011	337642,11	3229286,05	в общем западном направлении
13.	32.012	337806,83	3226222,21	по прямой в северном направлении
14.	32.013	338708,08	3226213,36	по прямой в западном направлении
15.	32.014	338750,69	3224456,76	по прямой в южном направлении
16.	32.015	336033,05	3224473,79	по прямой в западном направлении
17.	023-088.001	335984,26	3221999,81	в общем северном направлении, пересекая балку Старикова
18.	023-088.002	344299,73	3222019,29	по прямой в западном направлении по полевой дороге вдоль лесополосы, оставляя ее на территории Ремонтненского района, далее по прямой, пересекая балку Лисья
19.	023-088.003	344315,51	3218056,66	в общем северном направлении, пересекая балку Лисья, далее по полевой дороге вдоль лесополосы, оставляя ее на территории

1	2	3	4	5
				Орловского района, пересекая автодорогу с покрытием
20.	088	358337,52	3218188,29	в общем северном направлении по полевой дороге вдоль лесополосы, оставляя ее на территории Зимовниковского района
21.	088-089.001	366339,68	3218229,55	в общем восточном направлении по полевой дороге вдоль лесополосы, оставляя ее на территории Ремонтненского района, далее вдоль лесополосы, оставляя ее на территории Зимовниковского района
22.	088-089.002	366307,96	3221230,55	в общем южном направлении по полевой дороге, далее пересекая балку Булбина
23.	088-089.003	361309,53	3221186,12	в общем восточном направлении, пересекая балку Большой Гашун, далее вдоль лесополосы, оставляя ее на территории Зимовниковского района
24.	088-089.004	361240,48	3227209,34	по прямой в южном направлении по проселочной дороге вдоль лесополосы, оставляя ее на территории Ремонтненского района
25.	088-089.005	358244,20	3227174,29	по прямой в западном направлении, пересекая балку
26.	088-089.006	358256,10	3226177,65	в общем южном направлении, пересекая балку
27.	088-089.007	354281,35	3226148,05	в общем восточном направлении по полевой дороге вдоль лесополосы, оставляя ее на территории Ремонтненского района
28.	088-089.008	354228,37	3233113,71	в общем южном направлении, пересекая балку Гашун, далее вдоль лесополосы, оставляя ее на территории Ремонтненского района
29.	088-089.009	352224,55	3233131,53	

13) приложение 11 изложить в редакции согласно приложению 6 к настоящему Областному закону;

14) приложение 12 изложить в следующей редакции:

«Приложение 12

к Областному закону «Об установлении границ и наделении соответствующим статусом муниципального образования «Ремонтненский район» и муниципальных образований в его составе»

**КАТАЛОГ КООРДИНАТ ОСНОВНЫХ ПОВОРОТНЫХ ТОЧЕК
ГРАНИЦЫ МУНИЦИПАЛЬНОГО ОБРАЗОВАНИЯ
«КОРМОВСКОЕ СЕЛЬСКОЕ ПОСЕЛЕНИЕ»**

№ п/п	№ точки	X (м)	Y (м)	Описание отрезка границы
1	2	3	4	5
1.	32.049	327843,23	3262007,79	в общем юго-западном направлении по тальвегу балки Кереста
2.	32.060	326207,85	3259910,36	в общем южном направлении, вначале по прямой, далее по полевой дороге вдоль лесополосы, оставляя ее на территории Первомайского сельского поселения
3.	32.061	322469,10	3259912,15	в общем юго-восточном направлении по тальвегу балки Донцова
4.	32.062	321084,85	3261157,64	в общем восточном направлении, далее по полевой дороге, пересекая автодорогу с покрытием
5.	32.063	320939,14	3268116,21	в общем юго-юго-восточном направлении по тальвегу балки Гашун-Давста
6.	32.064	319974,90	3268453,95	в общем восточном направлении, пересекая проселочные дороги
7.	32.065	319922,00	3272866,64	в общем южном направлении по полевой дороге вдоль лесополосы, оставляя ее на территории Кормовского сельского поселения, пересекая проселочную дорогу
8.	32.066	313146,30	3272821,83	в общем восточном направлении

1	2	3	4	5
9.	022-023.030	313128,85	3275915,96	в общем западном направлении по границе между Ростовской областью и Республикой Калмыкия
10.	022-023.035	310966,89	3243253,42	
11.	32.049	327843,23	3262007,79	в общем западном направлении, пересекая балку Большая Солонка, далее вдоль лесополосы, оставляя ее на территории Денисовского сельского поселения
12.	32.050	328022,64	3255133,60	в общем северном направлении вдоль лесополосы, оставляя ее на территории Денисовского сельского поселения, далее по проселочной дороге
13.	32.051	331329,60	3255435,28	в общем западном направлении, пересекая урочище Лиман Черный, далее по полевой дороге
14.	32.052	331321,48	3251346,67	по прямой в южном направлении вдоль лесополосы, оставляя ее на территории Денисовского сельского поселения
15.	32.053	329890,49	3251337,07	в общем западном направлении по полевой дороге вдоль лесополосы, оставляя ее на территории Денисовского сельского поселения, пересекая балку
16.	32.054	329908,67	3247966,38	в общем южном направлении
17.	32.055	329282,21	3247901,75	в общем западном направлении
18.	32.056	329261,60	3245075,70	по прямой в южном направлении
19.	32.057	328423,71	3245080,35	в общем западном направлении, пересекая обводненную балку Казанкова
20.	32.058	328448,59	3243360,27	по прямой в западном направлении, далее в общем южном направлении, пересекая балку Казанкова, пруд Курников, автодорогу с покрытием, солончак Цаган-Хаг и реку Кираста (сол.)
21.	022-023.035	310966,89	3243253,42	

15) приложение 13 изложить в редакции согласно приложению 7 к настоящему Областному закону;

16) приложение 14 изложить в следующей редакции:

«Приложение 14

к Областному закону «Об установлении границ и наделении соответствующим статусом муниципального образования «Ремонтненский район» и муниципальных образований в его составе»

**КАТАЛОГ КООРДИНАТ ОСНОВНЫХ ПОВОРОТНЫХ ТОЧЕК
ГРАНИЦЫ МУНИЦИПАЛЬНОГО ОБРАЗОВАНИЯ
«КРАСНОПАРТИЗАНСКОЕ СЕЛЬСКОЕ ПОСЕЛЕНИЕ»**

№ п/п	№ точки	X (м)	Y (м)	Описание отрезка границы
1	2	3	4	5
1.	32.058	328448,59	3243360,27	по прямой в западном направлении, далее в общем южном направлении, пересекая балку Казанкова, пруд Курников, автодорогу с покрытием, солончак Цаган-Хаг и реку Кираста (сол.)
2.	022-023.035	310966,89	3243253,42	в общем северо-западном направлении по границе между Ростовской областью и Республикой Калмыкия
3.	023	332670,02	3221970,69	в общем северном направлении, пересекая проселочную дорогу и балку Волочайка
4.	023-088.001	335984,26	3221999,81	
5.	32.058	328448,59	3243360,27	в общем северном направлении, вначале по прямой, пересекая полевые дороги, далее вдоль лесополосы, оставляя ее на территории Денисовского сельского поселения, далее по прямой, пересекая полевую дорогу
6.	32.059	333732,26	3243380,74	в общем северном направлении по тальвегу балки Чикалда
7.	32.018	335448,30	3243063,96	по прямой в западном направлении, далее по полевой дороге вдоль лесополосы, оставляя ее на территории Подгорненского сельского поселения

1	2	3	4	5
8.	32.019	335503,99	3240131,33	в общем северном направлении по полевой дороге вдоль лесополосы, оставляя ее на территории Подгорненского сельского поселения, далее по прямой
9.	32.020	338362,29	3240086,15	по прямой в западном направлении
10.	32.021	338522,16	3239077,40	по прямой в северном направлении вдоль лесополосы, оставляя ее на территории Краснопартизанского сельского поселения
11.	32.022	339862,22	3239077,45	в общем западно-юго-западном направлении
12.	32.023	339434,45	3237792,58	по прямой в южном направлении, далее в общем западно-юго-западном направлении вдоль лесополосы, оставляя ее на территории Краснопартизанского сельского поселения
13.	32.024	338421,18	3236435,80	в общем западно-северо-западном направлении, вначале по прямой, пересекая балку Волочайка, далее вдоль лесополосы, оставляя ее на территории Краснопартизанского сельского поселения, далее по прямой
14.	32.025	338976,24	3234410,71	в общем западном направлении, вначале по прямой, далее между улучшенной грунтовой дорогой, оставляя ее на территории Краснопартизанского сельского поселения, и лесополосой, оставляя ее на территории Подгорненского сельского поселения, далее пересекая эту улучшенную грунтовую дорогу
15.	32.008	339040,82	3232845,05	в общем южном направлении вдоль лесополосы, оставляя ее на территории Краснопартизанского сельского поселения
16.	32.009	337962,76	3232800,60	в общем западном направлении, пересекая балку Терновая
17.	32.010	337964,16	3229290,53	по прямой в южном направлении по полевой дороге

1	2	3	4	5
18.	32.011	337642,11	3229286,05	в общем западном направлении
19.	32.012	337806,83	3226222,21	по прямой в северном направлении
20.	32.013	338708,08	3226213,36	по прямой в западном направлении
21.	32.014	338750,69	3224456,76	по прямой в южном направлении
22.	32.015	336033,05	3224473,79	по прямой в западном направлении
23.	023-088.001	335984,26	3221999,81	»;

17) приложение 15 изложить в редакции согласно приложению 8 к настоящему Областному закону;

18) приложение 16 изложить в следующей редакции:

«Приложение 16

к Областному закону «Об установлении границ и наделении соответствующим статусом муниципального образования «Ремонтненский район» и муниципальных образований в его составе»

**КАТАЛОГ КООРДИНАТ ОСНОВНЫХ ПОВОРОТНЫХ ТОЧЕК
ГРАНИЦЫ МУНИЦИПАЛЬНОГО ОБРАЗОВАНИЯ
«ПЕРВОМАЙСКОЕ СЕЛЬСКОЕ ПОСЕЛЕНИЕ»**

№ п/п	№ точки	X (м)	Y (м)	Описание отрезка границы
1	2	3	4	5
1.	32.044	334829,48	3281941,04	в общем южном направлении по полевой дороге вдоль лесополосы, оставляя ее на территории Калининского сельского поселения, далее по прямой, пересекая балку Цекэта
2.	022-023.025	330164,52	3281937,24	в общем юго-юго-западном направлении по границе между Ростовской областью и Республикой Калмыкия
3.	022-023.030	313128,85	3275915,96	
4.	32.044	334829,48	3281941,04	в общем западном направлении по полевой дороге, далее по пря-

1	2	3	4	5
				мой, пересекая пересыхающий водоток в балке Цекэта, далее по полевой дороге вдоль лесополосы, оставляя ее на территории Ремонтненского сельского поселения, пересекая автодорогу с покрытием
5.	32.045	334901,35	3269990,26	в общем южном направлении по полевой дороге вдоль лесополосы, оставляя ее на территории Ремонтненского сельского поселения, далее по прямой, пересекая балку Кереста
6.	32.046	333927,19	3269982,85	в общем западном направлении, пересекая балку Кереста
7.	32.047	334025,77	3263971,18	в общем южном направлении, пересекая балки Куца и Кереста
8.	32.048	331606,25	3263936,72	в общем юго-юго-западном направлении по тальвегу балки Кереста
9.	32.049	327843,23	3262007,79	в общем юго-западном направлении по тальвегу балки Кереста
10.	32.060	326207,85	3259910,36	в общем южном направлении, вначале по прямой, далее по полевой дороге вдоль лесополосы, оставляя ее на территории Первомайского сельского поселения
11.	32.061	322469,10	3259912,15	в общем юго-восточном направлении по тальвегу балки Донцова
12.	32.062	321084,85	3261157,64	в общем восточном направлении, далее по полевой дороге, пересекая автодорогу с покрытием
13.	32.063	320939,14	3268116,21	в общем юго-юго-восточном направлении по тальвегу балки Гашун-Давста
14.	32.064	319974,90	3268453,95	в общем восточном направлении, пересекая проселочные дороги
15.	32.065	319922,00	3272866,64	в общем южном направлении по полевой дороге вдоль лесополосы, оставляя ее на территории

1	2	3	4	5
				Кормовского сельского поселения, пересекая проселочную дорогу
16.	32.066	313146,30	3272821,83	в общем восточном направлении
17.	022-023.030	313128,85	3275915,96	»;

19) приложение 17 изложить в редакции согласно приложению 9 к настоящему Областному закону;

20) приложение 18 изложить в следующей редакции:

«Приложение 18

к Областному закону «Об установлении границ и наделении соответствующим статусом муниципального образования «Ремонтненский район» и муниципальных образований в его составе»

**КАТАЛОГ КООРДИНАТ ОСНОВНЫХ ПОВОРОТНЫХ ТОЧЕК
ГРАНИЦЫ МУНИЦИПАЛЬНОГО ОБРАЗОВАНИЯ
«ПОДГОРНЕНСКОЕ СЕЛЬСКОЕ ПОСЕЛЕНИЕ»**

№ п/п	№ точки	X (м)	Y (м)	Описание отрезка границы
1	2	3	4	5
1.	088-089.009	352224,55	3233131,53	по прямой в восточном направлении по полевой дороге, далее пересекая балку Сухой Гашун
2.	088-089.010	352149,09	3241143,88	по прямой в северном направлении, пересекая балку, далее вдоль лесополосы, оставляя ее на территории Зимовниковского района
3.	088-089.011	354131,30	3241158,48	в общем восточном направлении по полевой дороге
4.	088-089.012	354133,10	3245146,93	в общем южном направлении по полевой дороге, оставляя лесополосу на территории Подгорненского сельского поселения, далее по прямой
5.	32.016	349049,58	3245120,53	в общем юго-восточном направлении по тальвегу обводненной балки

1	2	3	4	5
6.	32.017	344032,25	3249398,17	в общем южном направлении по тальвегу обводненной балки Терновая, далее в общем юго-западном направлении по тальвегу обводненной балки Чикалда
7.	32.018	335448,30	3243063,96	по прямой в западном направлении, далее по полевой дороге вдоль лесополосы, оставляя ее на территории Подгорненского сельского поселения
8.	32.019	335503,99	3240131,33	в общем северном направлении по полевой дороге вдоль лесополосы, оставляя ее на территории Подгорненского сельского поселения, далее по прямой
9.	32.020	338362,29	3240086,15	по прямой в западном направлении
10.	32.021	338522,16	3239077,40	по прямой в северном направлении вдоль лесополосы, оставляя ее на территории Краснопартизанского сельского поселения
11.	32.022	339862,22	3239077,45	в общем западно-юго-западном направлении
12.	32.023	339434,45	3237792,58	по прямой в южном направлении, далее в общем западно-юго-западном направлении вдоль лесополосы, оставляя ее на территории Краснопартизанского сельского поселения
13.	32.024	338421,18	3236435,80	в общем западно-северо-западном направлении, вначале по прямой, пересекая балку Волочайка, далее вдоль лесополосы, оставляя ее на территории Краснопартизанского сельского поселения, далее по прямой
14.	32.025	338976,24	3234410,71	в общем западном направлении, вначале по прямой, далее между улучшенной грунтовой дорогой, оставляя ее на территории Краснопартизанского сельского поселения, и лесополосой, оставляя ее на территории Подгорненского

1	2	3	4	5
				сельского поселения, далее пересекая эту улучшенную грунтовую дорогу
15.	32.008	339040,82	3232845,05	
16.	088-089.009	352224,55	3233131,53	по прямой в западном направлении по полевой дороге
17.	32.001	352243,21	3232129,71	в общем южном направлении вдоль лесополосы, оставляя ее на территории Киевского сельского поселения
18.	32.002	349198,75	3232096,12	в общем западном направлении по полевой дороге вдоль лесополосы, оставляя ее на территории Подгорненского сельского поселения
19.	32.003	349241,94	3230076,98	в общем южном направлении по полевой дороге вдоль лесополосы, оставляя ее на территории Подгорненского сельского поселения
20.	32.004	346409,96	3230047,84	в общем западно-юго-западном направлении, пересекая автодорогу с покрытием
21.	32.005	345497,52	3227690,12	в общем южном направлении, пересекая балку Цветная, далее по полевой дороге вдоль лесополосы, оставляя ее на территории Киевского сельского поселения
22.	32.006	342621,01	3227752,39	в общем восточном направлении, вначале по прямой, далее по полевой дороге вдоль лесополосы, оставляя ее на территории Подгорненского сельского поселения
23.	32.007	342213,70	3232851,18	в общем южном направлении между лесополосой, оставляя ее на территории Киевского сельского поселения, и улучшенной грунтовой дорогой, оставляя ее на территории Подгорненского сельского поселения
24.	32.008	339040,82	3232845,05	»;

21) приложение 19 изложить в редакции согласно приложению 10 к настоящему Областному закону;

22) приложение 20 изложить в следующей редакции:

«Приложение 20

к Областному закону «Об установлении границ и наделении соответствующим статусом муниципального образования «Ремонтненский район» и муниципальных образований в его составе»

**КАТАЛОГ КООРДИНАТ ОСНОВНЫХ ПОВОРОТНЫХ ТОЧЕК
ГРАНИЦЫ МУНИЦИПАЛЬНОГО ОБРАЗОВАНИЯ
«ПРИВОЛЬНЕНСКОЕ СЕЛЬСКОЕ ПОСЕЛЕНИЕ»**

№ п/п	№ точки	X (м)	Y (м)	Описание отрезка границы
1	2	3	4	5
1.	088-089.012	354133,10	3245146,93	по прямой в северном направлении, пересекая балку Дурачок
2.	088-089.013	360653,81	3245187,92	в общем северном направлении, вначале по прямой, далее по полевой дороге вдоль лесополосы, оставляя ее на территории Ремонтненского района, пересекая автодорогу с покрытием, далее по полевой дороге вдоль лесополосы, оставляя ее на территории Зимовниковского района
3.	089	371344,20	3245248,27	в общем восточном направлении по тальвегу балки Сухая Савдя
4.	089-022.001	371818,30	3260216,96	по прямой в южном направлении
5.	089-022.002	371549,31	3260217,51	по прямой в южном направлении
6.	089-022.003	370992,20	3260218,64	в общем южном направлении, вначале по прямой, далее по полевой дороге вдоль лесополосы, оставляя ее на территории Привольненского сельского поселения
7.	32.026	367998,22	3260233,71	в общем восточном направлении по полевой дороге
8.	32.027	367967,70	3264260,94	в общем южном направлении по полевой дороге вдоль лесополо-

1	2	3	4	5
				сы, оставляя ее на территории Привольненского сельского поселения, пересекая балку Сухая Булгта, далее по прямой
9.	32.028	359156,20	3264184,30	в общем восточном направлении по тальвегу балки Мокрая Булгта
10.	32.029	359283,00	3270744,05	по прямой в южном направлении по руслу реки Джурак-Сал
11.	32.030	357149,36	3270846,05	по прямой в западно-юго-западном направлении по руслу реки Булгта
12.	32.031	356809,35	3270096,00	в общем южном направлении, далее вдоль лесополосы, оставляя ее на территории Ремонтненского сельского поселения, далее пересекая автодорогу с покрытием, далее вдоль лесополосы, оставляя ее на территории Привольненского сельского поселения, пересекая автодорогу с покрытием, далее по прямой, пересекая балку Сухая Темрта
13.	32.032	345949,75	3270048,52	в общем западном направлении по полевой дороге вдоль лесополосы, оставляя ее на территории Ремонтненского сельского поселения, далее по полевой дороге, пересекая балку Зеликова
14.	32.033	345964,25	3264062,54	в общем западном направлении, пересекая балку Булгта, далее вдоль лесополосы, оставляя ее на территории Привольненского сельского поселения
15.	32.034	346009,64	3258080,47	по прямой в южном направлении, далее в общем западном направлении по тальвегу балки Бирючья
16.	32.017	344032,25	3249398,17	
17.	088-089.012	354133,10	3245146,93	в общем южном направлении по полевой дороге, оставляя лесополосу на территории Подгорненского сельского поселения, далее по прямой

1	2	3	4	5
18.	32.016	349049,58	3245120,53	в общем юго-восточном направлении по тальвегу обводненной балки
19.	32.017	344032,25	3249398,17	»;

23) приложение 21 изложить в редакции согласно приложению 11 к настоящему Областному закону;

24) приложение 22 изложить в следующей редакции:

«Приложение 22

к Областному закону «Об установлении границ и наделении соответствующим статусом муниципального образования «Ремонтненский район» и муниципальных образований в его составе»

**КАТАЛОГ КООРДИНАТ ОСНОВНЫХ ПОВОРОТНЫХ ТОЧЕК
ГРАНИЦЫ МУНИЦИПАЛЬНОГО ОБРАЗОВАНИЯ
«РЕМОНТНЕНСКОЕ СЕЛЬСКОЕ ПОСЕЛЕНИЕ»**

№ п/п	№ точки	X (м)	Y (м)	Описание отрезка границы
1	2	3	4	5
1.	022-023.005	351781,01	3288507,91	в общем юго-юго-восточном направлении по границе между Ростовской областью и Республикой Калмыкия
2.	022-023.008	346290,43	3291979,27	по прямой в южном направлении
3.	32.040	343768,22	3292045,66	по прямой в западном направлении
4.	32.041	343772,46	3290047,58	по прямой в южном направлении вдоль полевой дороги, оставляя ее на территории Ремонтненского сельского поселения
5.	32.042	340745,65	3290022,38	в общем западном направлении, пересекая реку Джурак-Сал и автодорогу с покрытием
6.	32.043	340719,69	3282004,73	в общем южном направлении, далее по полевой дороге, далее по полевой дороге вдоль лесополосы, оставляя ее на территории Калининского сельского поселения

1	2	3	4	5
7.	32.044	334829,48	3281941,04	в общем западном направлении по полевой дороге, далее по прямой, пересекая пересыхающий водоток в балке Цекэта, далее по полевой дороге вдоль лесополосы, оставляя ее на территории Ремонтненского сельского поселения, пересекая автодорогу с покрытием
8.	32.045	334901,35	3269990,26	в общем южном направлении по полевой дороге вдоль лесополосы, оставляя ее на территории Ремонтненского сельского поселения, далее по прямой, пересекая балку Кереста
9.	32.046	333927,19	3269982,85	в общем западном направлении, пересекая балку Кереста
10.	32.047	334025,77	3263971,18	
11.	32.029	359283,00	3270744,05	в общем северо-восточном направлении по руслу реки Джурак-Сал
12.	32.035	360093,42	3271819,24	в общем восточном направлении, пересекая проселочную дорогу
13.	32.036	360146,28	3278151,33	по прямой в южном направлении, пересекая автодорогу с покрытием
14.	32.037	355842,58	3278148,63	в общем восточном направлении, далее по полевой дороге вдоль лесополосы, оставляя ее на территории Валуевского сельского поселения
15.	32.038	355751,44	3286111,90	по прямой в южном направлении по полевой дороге
16.	32.039	351737,24	3286081,03	по прямой в восточном направлении
17.	022-023.005	351781,01	3288507,91	
18.	32.029	359283,00	3270744,05	по прямой в южном направлении по руслу реки Джурак-Сал
19.	32.030	357149,36	3270846,05	по прямой в западно-юго-западном направлении по руслу реки Булгта

1	2	3	4	5
20.	32.031	356809,35	3270096,00	в общем южном направлении, далее вдоль лесополосы, оставляя ее на территории Ремонтненского сельского поселения, далее пересекая автодорогу с покрытием, далее вдоль лесополосы, оставляя ее на территории Привольненского сельского поселения, пересекая автодорогу с покрытием, далее по прямой, пересекая балку Сухая Темрта
21.	32.032	345949,75	3270048,52	в общем западном направлении по полевой дороге вдоль лесополосы, оставляя ее на территории Ремонтненского сельского поселения, далее по полевой дороге, пересекая балку Зеликова
22.	32.033	345964,25	3264062,54	в общем южном направлении по полевой дороге, далее пересекая балку Булгта, далее вдоль лесополосы, оставляя ее на территории Денисовского сельского поселения, пересекая автодорогу с покрытием
23.	32.047	334025,77	3263971,18	».

Статья 2

Настоящий Областной закон вступает в силу с 1 июня 2017 года.

Губернатор
Ростовской области

г. Ростов-на-Дону
23 мая 2017 года
№ 1105-ЗС



В.Ю. Голубев

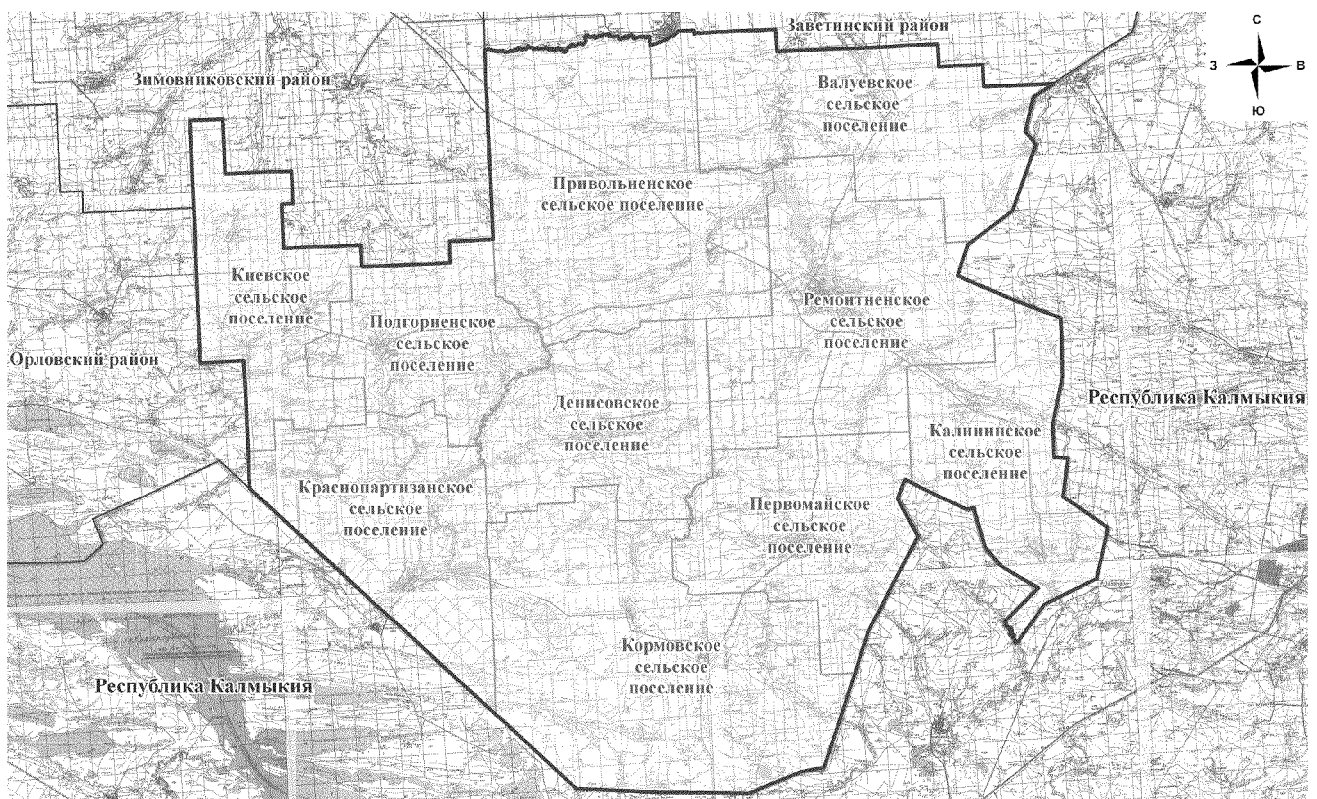
Приложение 1

к Областному закону «О внесении изменений в Областной закон «Об установлении границ и наделении соответствующим статусом муниципального образования «Ремонтненский район» и муниципальных образований в его составе»

«Приложение 1

к Областному закону «Об установлении границ и наделении соответствующим статусом муниципального образования «Ремонтненский район» и муниципальных образований в его составе»

**КАРТА-СХЕМА ГРАНИЦЫ МУНИЦИПАЛЬНОГО ОБРАЗОВАНИЯ
«РЕМОТНЕНСКИЙ РАЙОН»**



Условные обозначения	
—	Границы муниципальных образований

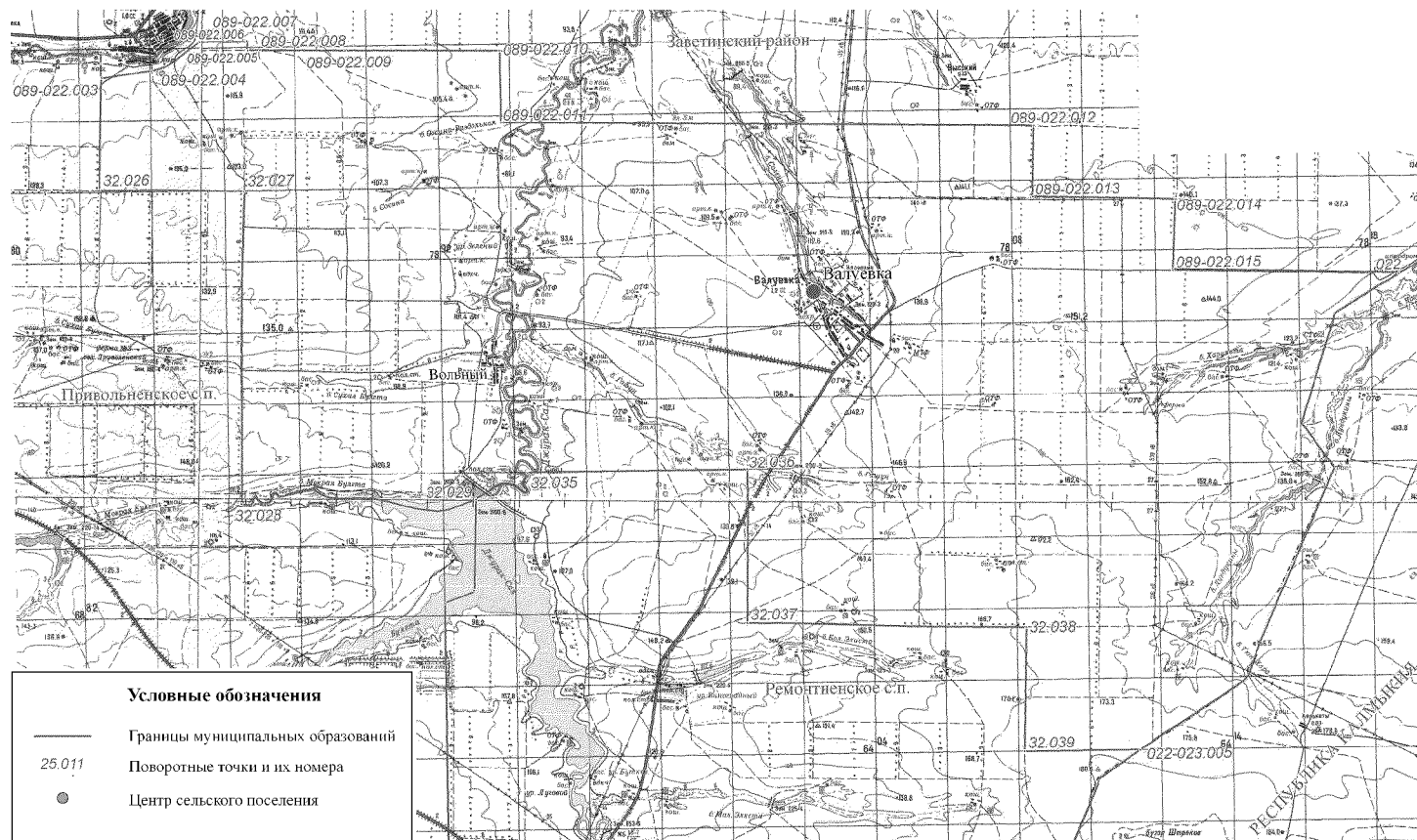
Приложение 2

к Областному закону «О внесении изменений в Областной закон «Об установлении границ и наделении соответствующим статусом муниципального образования «Ремонтненский район» и муниципальных образований в его составе»

«Приложение 3

к Областному закону «Об установлении границ и наделении соответствующим статусом муниципального образования «Ремонтненский район» и муниципальных образований в его составе»

КАРТА-СХЕМА ГРАНИЦЫ МУНИЦИПАЛЬНОГО ОБРАЗОВАНИЯ «ВАЛУЕВСКОЕ СЕЛЬСКОЕ ПОСЕЛЕНИЕ»



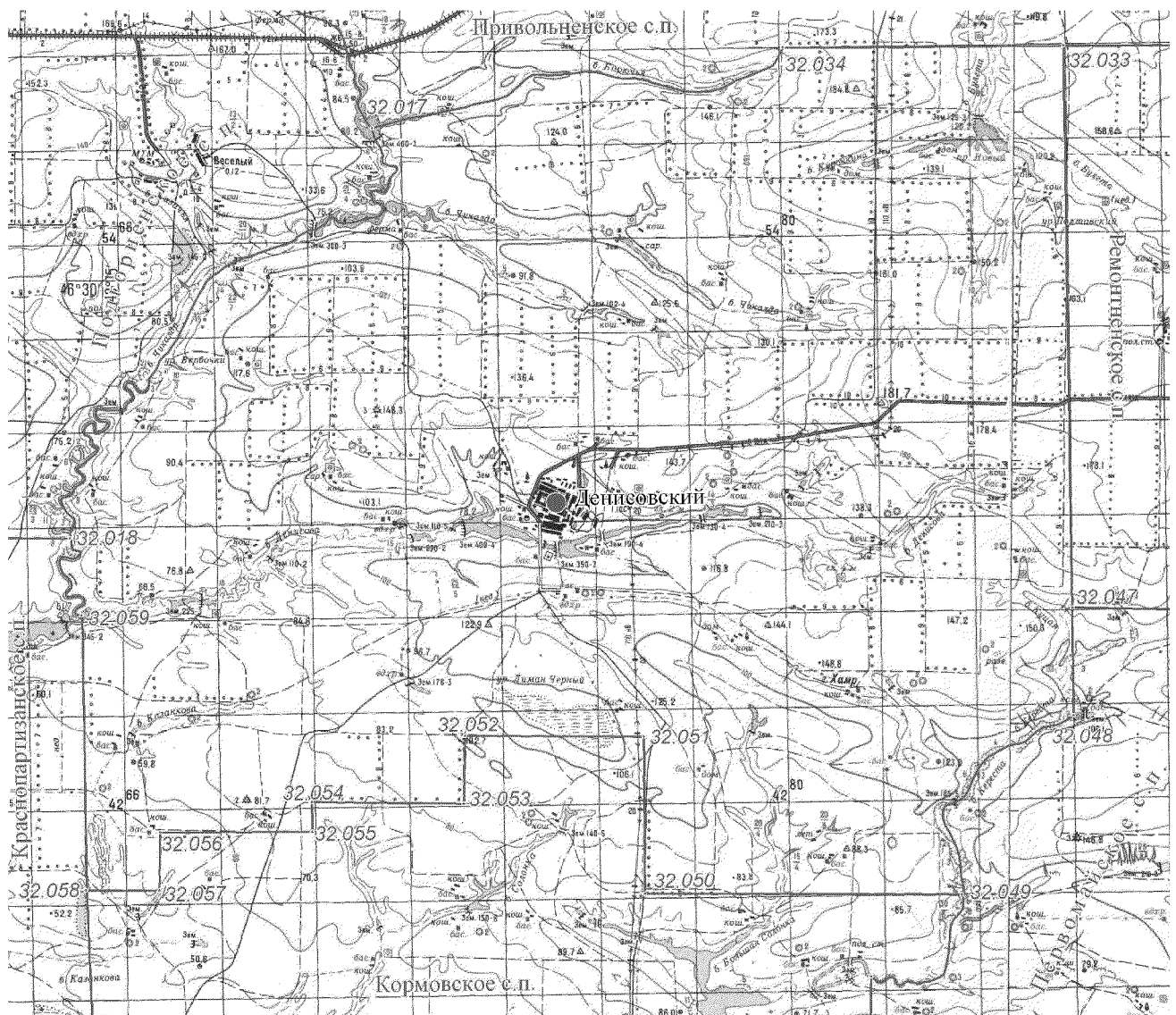
Приложение 3

к Областному закону «О внесении изменений в Областной закон «Об установлении границ и наделении соответствующим статусом муниципального образования «Ремонтненский район» и муниципальных образований в его составе»

«Приложение 5

к Областному закону «Об установлении границ и наделении соответствующим статусом муниципального образования «Ремонтненский район» и муниципальных образований в его составе»

КАРТА-СХЕМА ГРАНИЦЫ МУНИЦИПАЛЬНОГО ОБРАЗОВАНИЯ «ДЕНИСОВСКОЕ СЕЛЬСКОЕ ПОСЕЛЕНИЕ»



Условные обозначения	
—	Границы муниципальных образований
25.011	Поворотные точки и их номера
●	Центр сельского поселения

Приложение 4

к Областному закону «О внесении изменений в Областную закон «Об установлении границ и наделении соответствующим статусом муниципального образования «Кагальницкий район» и муниципальных образований в его составе»

«Приложение 7

к Областному закону «Об установлении границ и наделении соответствующим статусом муниципального образования «Кагальницкий район» и муниципальных образований в его составе»

КАРТА-СХЕМА ГРАНИЦЫ МУНИЦИПАЛЬНОГО ОБРАЗОВАНИЯ «КАЛИНИНСКОЕ СЕЛЬСКОЕ ПОСЕЛЕНИЕ»



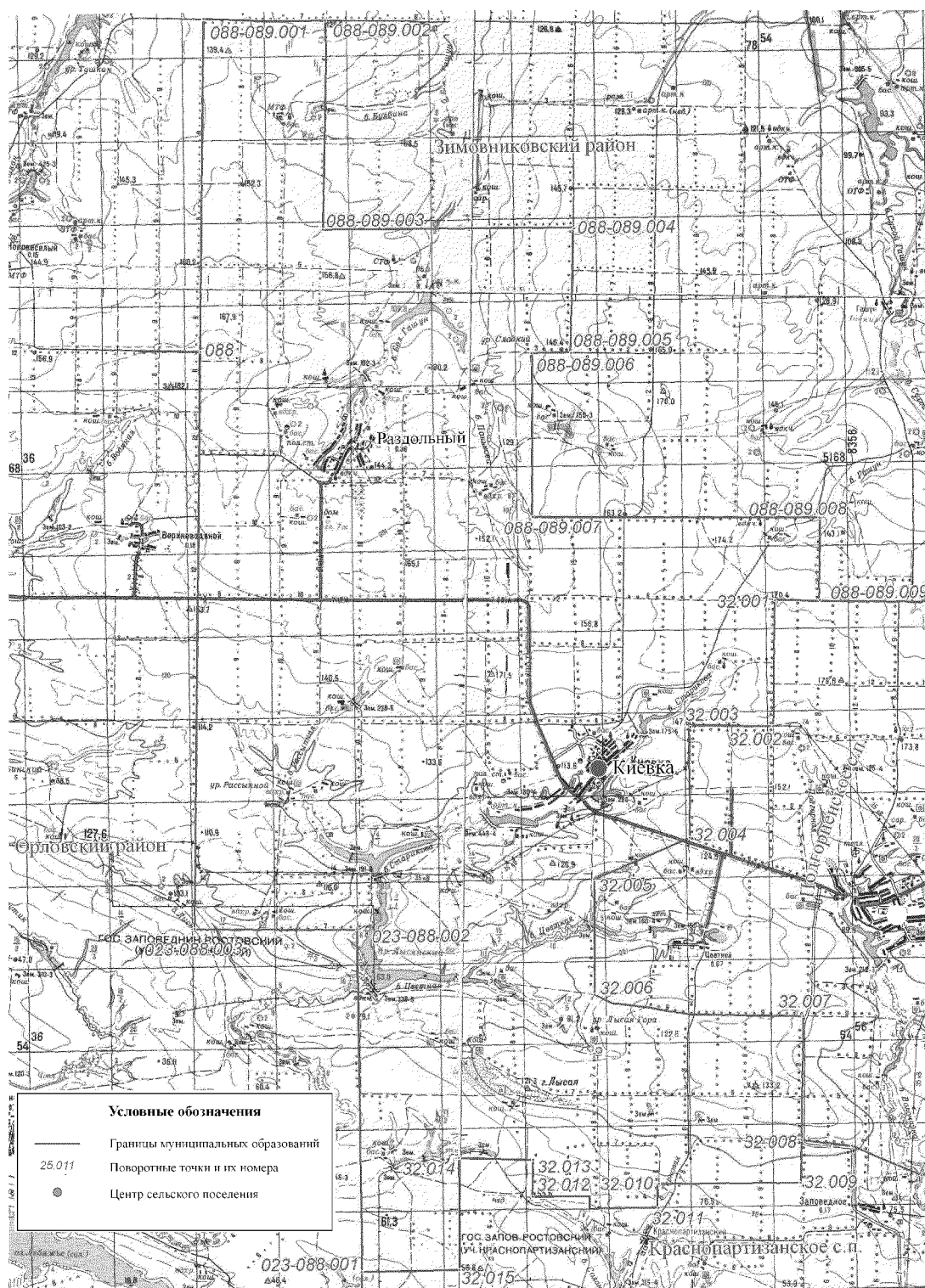
Приложение 5

к Областному закону «О внесении изменений в Областную закон «Об установлении границ и наделении соответствующим статусом муниципального образования «Ремонтненский район» и муниципальных образований в его составе»

«Приложение 9

к Областному закону «Об установлении границ и наделении соответствующим статусом муниципального образования «Ремонтненский район» и муниципальных образований в его составе»

КАРТА-СХЕМА ГРАНИЦЫ МУНИЦИПАЛЬНОГО ОБРАЗОВАНИЯ «КИЕВСКОЕ СЕЛЬСКОЕ ПОСЕЛЕНИЕ»



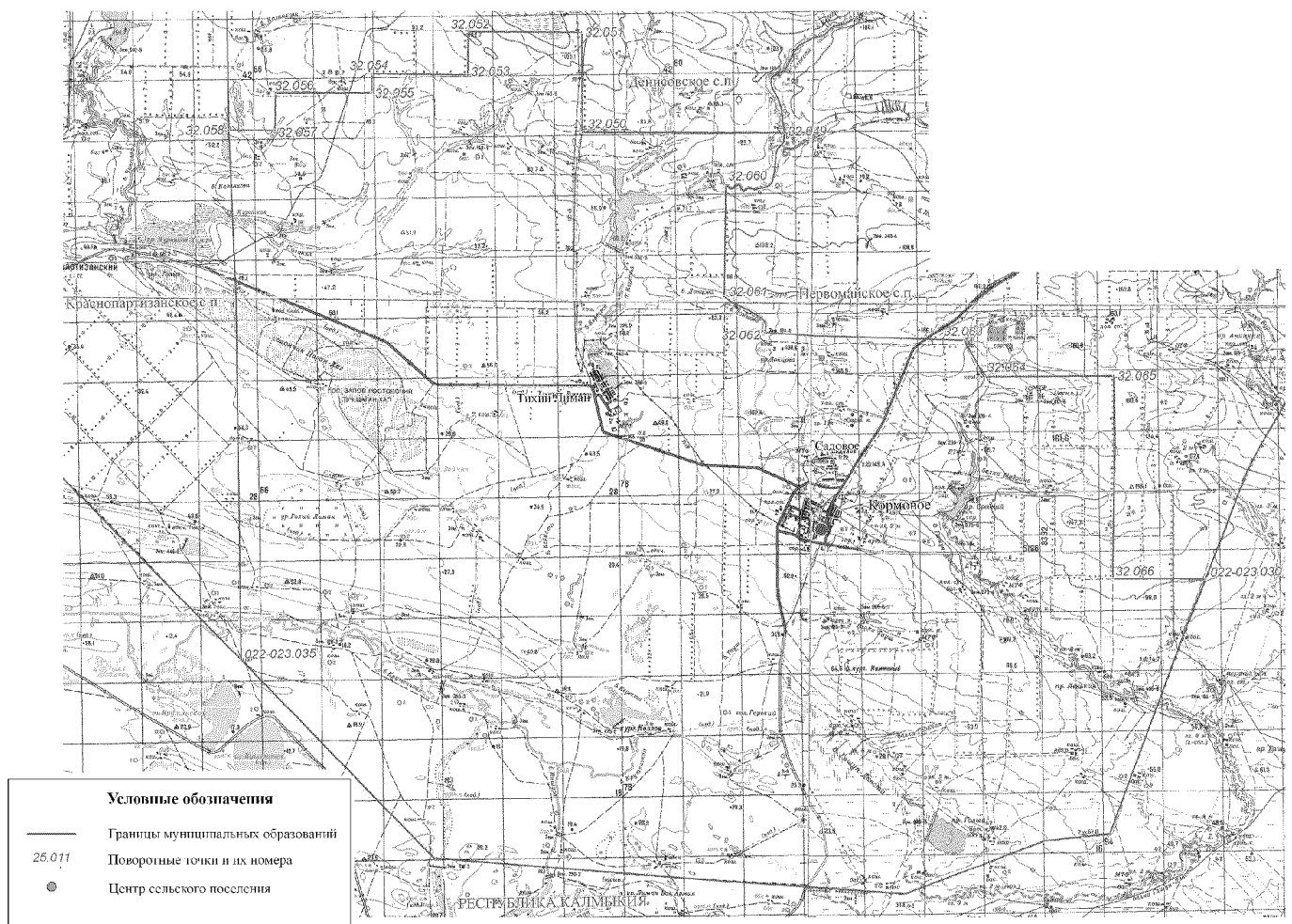
Приложение 6

к Областному закону «О внесении изменений
в Областной закон «Об установлении границ
и наделении соответствующим статусом
муниципального образования «Ремонтненский район»
и муниципальных образований в его составе»

«Приложение 11

к Областному закону «Об установлении границ
и наделении соответствующим статусом
муниципального образования «Ремонтненский район»
и муниципальных образований в его составе»

КАРТА-СХЕМА ГРАНИЦЫ МУНИЦИПАЛЬНОГО ОБРАЗОВАНИЯ «КОРМОВСКОЕ СЕЛЬСКОЕ ПОСЕЛЕНИЕ»



».

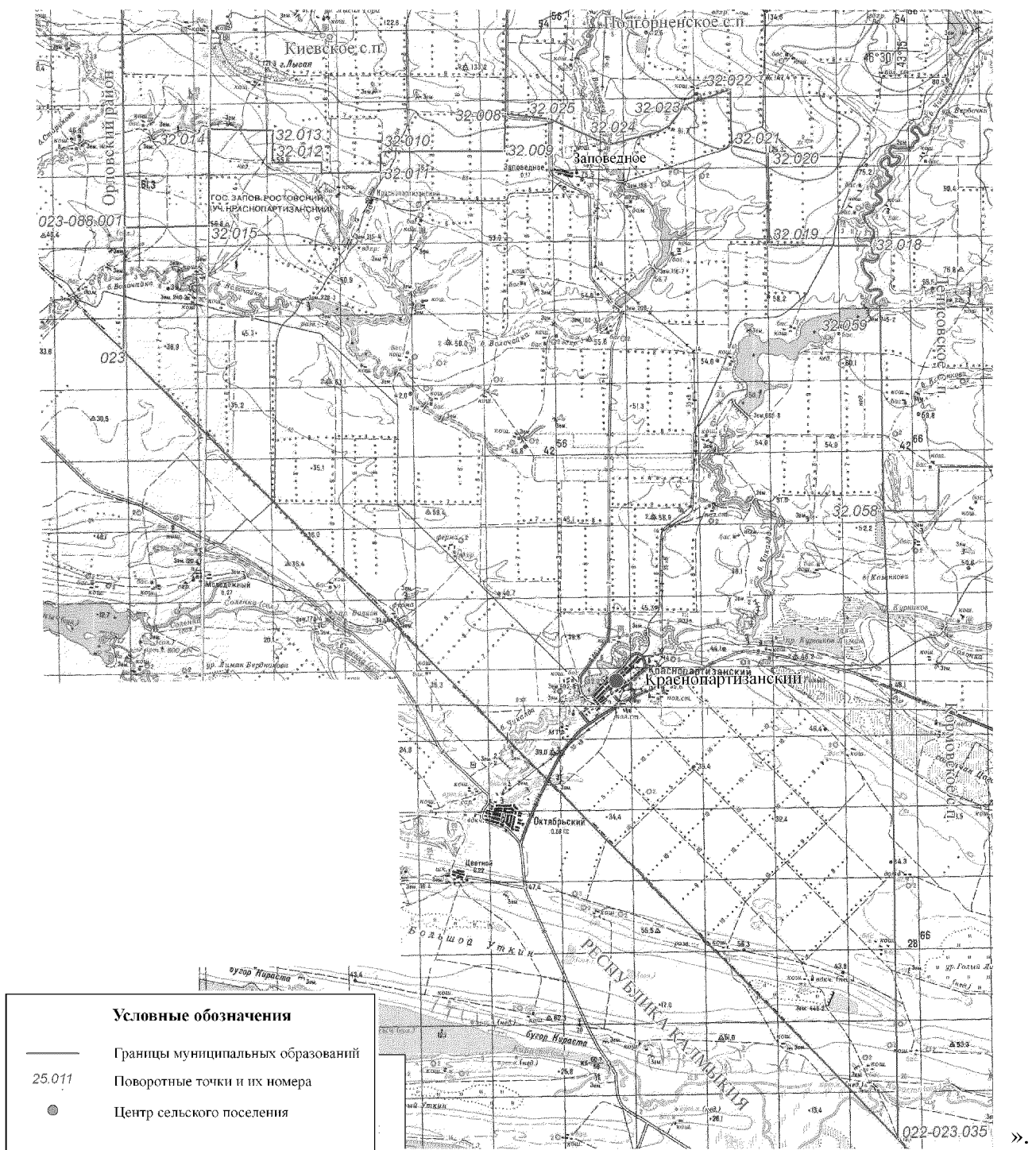
Приложение 7

к Областному закону «О внесении изменений в Областной закон «Об установлении границ и наделении соответствующим статусом муниципального образования «Ремонтненский район» и муниципальных образований в его составе»

«Приложение 13

к Областному закону «Об установлении границ и наделении соответствующим статусом муниципального образования «Ремонтненский район» и муниципальных образований в его составе»

**КАРТА-СХЕМА ГРАНИЦЫ МУНИЦИПАЛЬНОГО ОБРАЗОВАНИЯ
«КРАСНОПАРТИЗАНСКОЕ СЕЛЬСКОЕ ПОСЕЛЕНИЕ»**



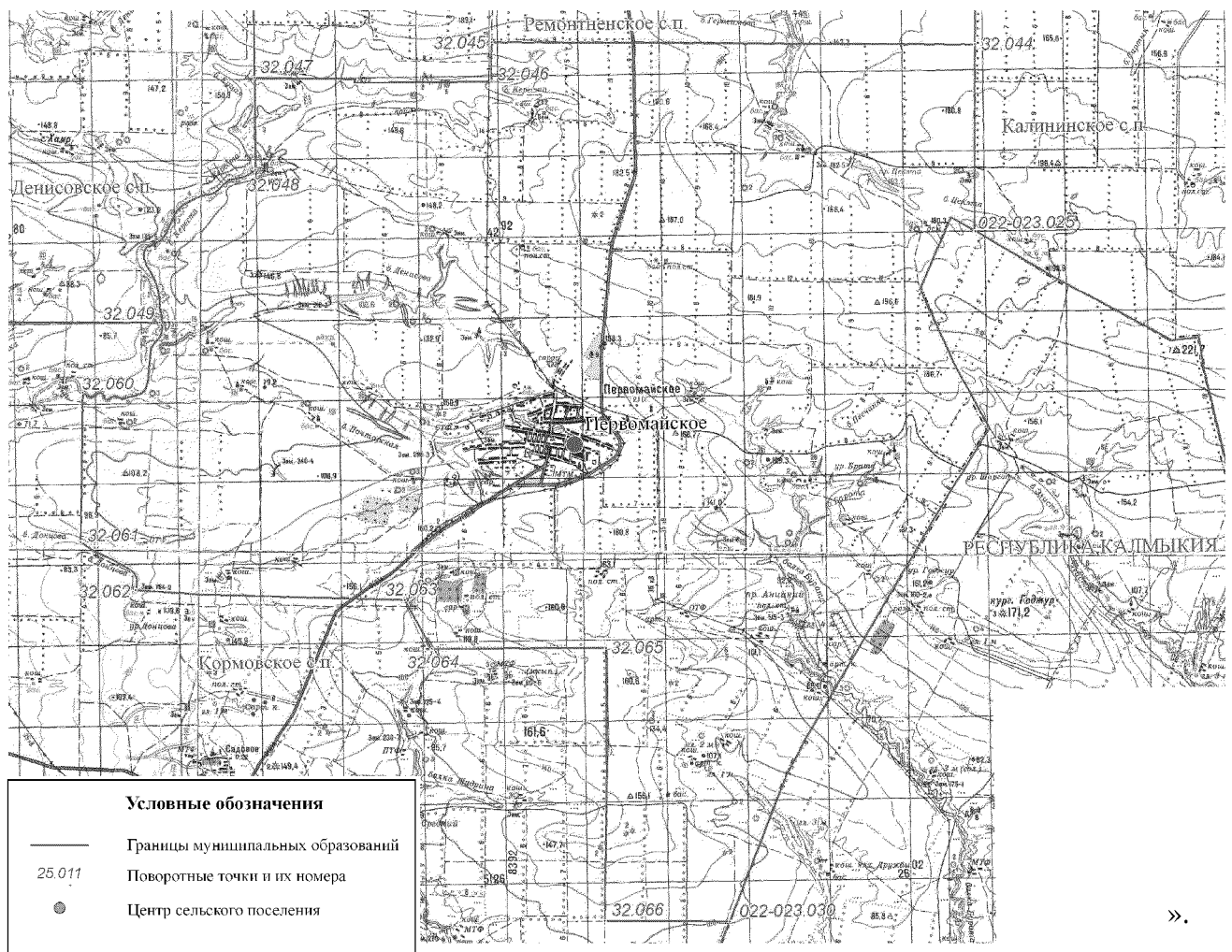
Приложение 8

к Областному закону «О внесении изменений
в Областной закон «Об установлении границ
и наделении соответствующим статусом
муниципального образования «Ремонтненский район»
и муниципальных образований в его составе»

«Приложение 15

к Областному закону «Об установлении границ
и наделении соответствующим статусом
муниципального образования «Ремонтненский район»
и муниципальных образований в его составе»

КАРТА-СХЕМА ГРАНИЦЫ МУНИЦИПАЛЬНОГО ОБРАЗОВАНИЯ «ПЕРВОМАЙСКОЕ СЕЛЬСКОЕ ПОСЕЛЕНИЕ»



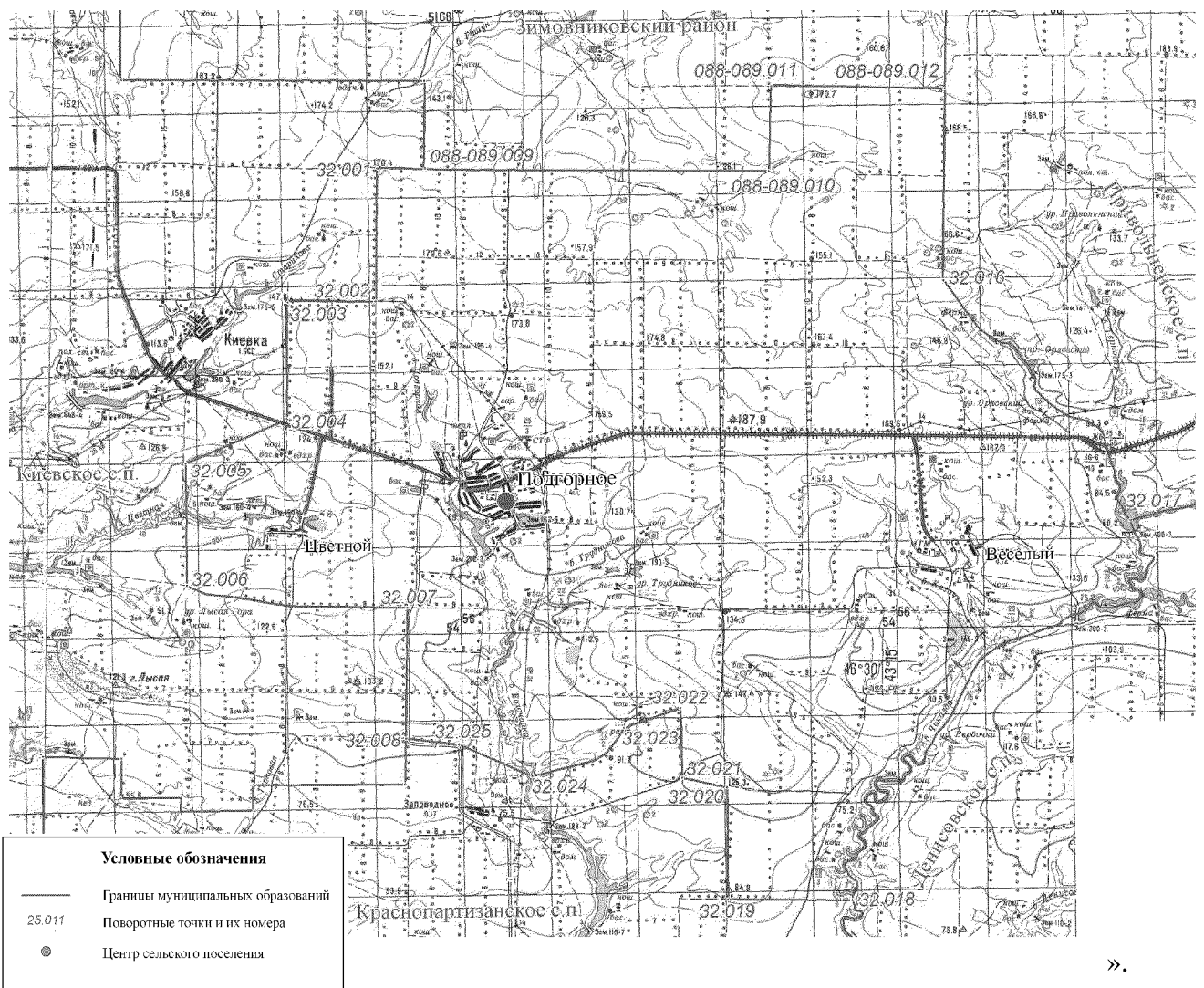
Приложение 9

к Областному закону «О внесении изменений в Областной закон «Об установлении границ и наделении соответствующим статусом муниципального образования «Ремонтненский район» и муниципальных образований в его составе»

«Приложение 17

к Областному закону «Об установлении границ и наделении соответствующим статусом муниципального образования «Ремонтненский район» и муниципальных образований в его составе»

**КАРТА-СХЕМА ГРАНИЦЫ МУНИЦИПАЛЬНОГО ОБРАЗОВАНИЯ
«ПОДГОРНЕНСКОЕ СЕЛЬСКОЕ ПОСЕЛЕНИЕ»**



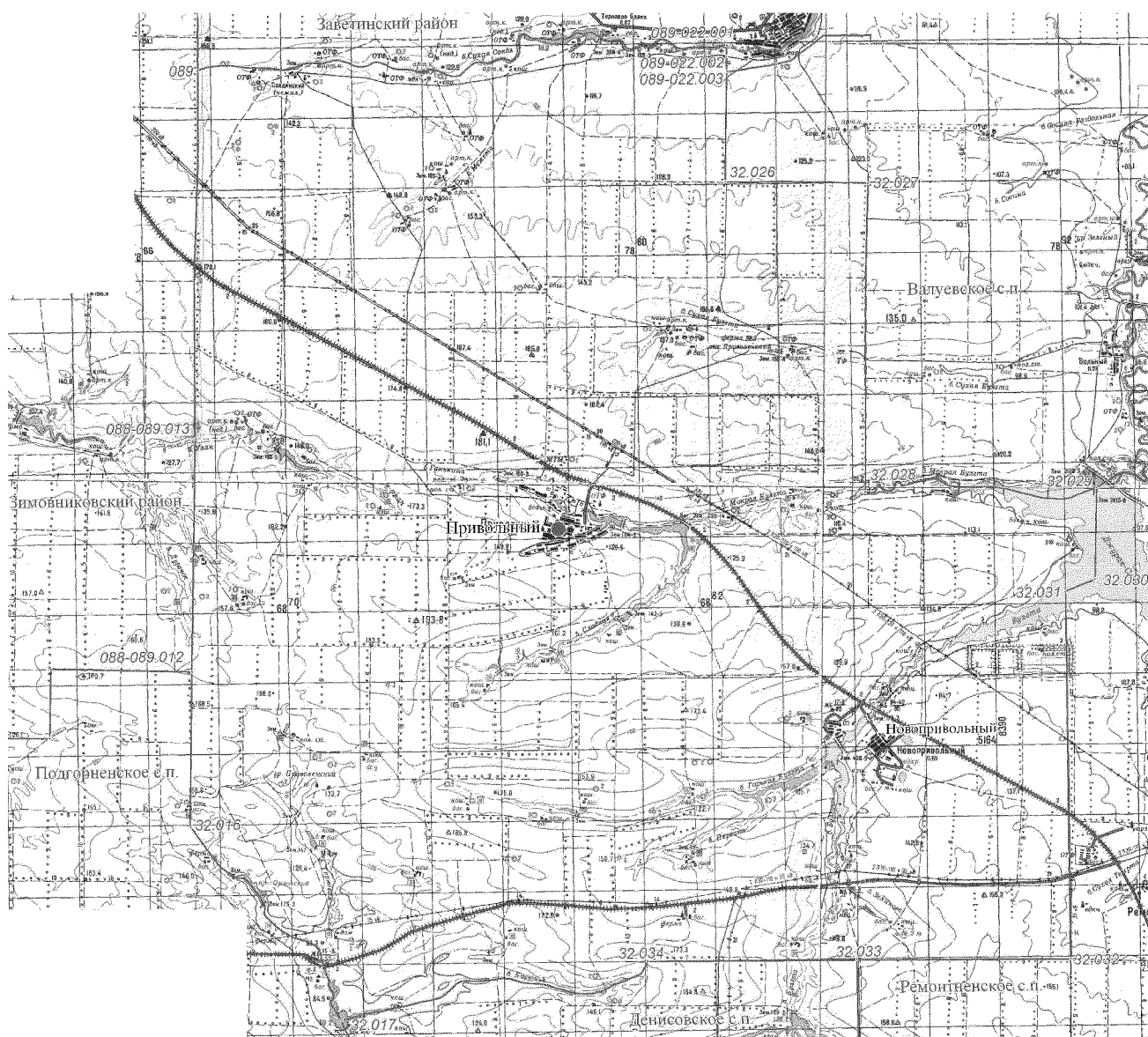
Приложение 10

к Областному закону «О внесении изменений
в Областной закон «Об установлении границ
и наделении соответствующим статусом
муниципального образования «Ремонтненский район»
и муниципальных образований в его составе»

«Приложение 19

к Областному закону «Об установлении границ
и наделении соответствующим статусом
муниципального образования «Ремонтненский район»
и муниципальных образований в его составе»

КАРТА-СХЕМА ГРАНИЦЫ МУНИЦИПАЛЬНОГО ОБРАЗОВАНИЯ «ПРИВОЛЬНЕНСКОЕ СЕЛЬСКОЕ ПОСЕЛЕНИЕ»



Условные обозначения

- Границы муниципальных образований
- 25.011 Поворотные точки и их номера
- Центр сельского поселения

Приложение 11

к Областному закону «О внесении изменений
в Областной закон «Об установлении границ
и наделении соответствующим статусом
муниципального образования «Ремонтненский район»
и муниципальных образований в его составе»

«Приложение 21

к Областному закону «Об установлении границ
и наделении соответствующим статусом
муниципального образования «Ремонтненский район»
и муниципальных образований в его составе»

КАРТА-СХЕМА ГРАНИЦЫ МУНИЦИПАЛЬНОГО ОБРАЗОВАНИЯ «РЕМОТНЕНСКОЕ СЕЛЬСКОЕ ПОСЕЛЕНИЕ»

