



ОБЛАСТНОЙ ЗАКОН

О ВНЕСЕНИИ ИЗМЕНЕНИЙ В ОБЛАСТНОЙ ЗАКОН «ОБ УСТАНОВЛЕНИИ ГРАНИЦ И НАДЕЛЕНИИ СООТВЕТСТВУЮЩИМ СТАТУСОМ МУНИЦИПАЛЬНОГО ОБРАЗОВАНИЯ «КАМЕНСКИЙ РАЙОН» И МУНИЦИПАЛЬНЫХ ОБРАЗОВАНИЙ В ЕГО СОСТАВЕ»

Принят
Законодательным Собранием

12 мая 2017 года

Статья 1

Внести в Областной закон от 27 декабря 2004 года № 244-ЗС «Об установлении границ и наделении соответствующим статусом муниципального образования «Каменский район» и муниципальных образований в его составе» следующие изменения:

- 1) в части 1 статьи 1 слова «в соответствии с картографическим описанием» исключить;
- 2) в статье 2:
 - а) в части 1 слова «в соответствии с картографическим описанием» исключить;
 - б) в части 2 слова «в соответствии с картографическим описанием» исключить;
- 3) приложение 1 изложить в редакции согласно приложению 1 к настоящему Областному закону;
- 4) приложение 2 изложить в следующей редакции:

«Приложение 2

к Областному закону «Об установлении границ и наделении соответствующим статусом муниципального образования «Каменский район» и муниципальных образований в его составе»

КАТАЛОГ КООРДИНАТ ОСНОВНЫХ ПОВОРОТНЫХ ТОЧЕК ГРАНИЦЫ МУНИЦИПАЛЬНОГО ОБРАЗОВАНИЯ «КАМЕНСКИЙ РАЙОН»

№ п/п	№ точки	X (м)	Y (м)	Описание отрезка границы
1	2	3	4	5
1.	007	расположена на государственной границе		в общем восточном направлении, пересекая лесной массив, автодо-

1	2	3	4	5
		между Россией и Украиной		рогу с покрытием, далее по прямой
2.	007-045.001	564714,38	2220009,18	по прямой в северном направлении
3.	007-045.002	564977,91	2220012,17	в общем восточном направлении по полевой дороге
4.	007-045.003	564922,93	2221304,67	в общем северо-восточном направлении
5.	007-045.004	565475,98	2221924,46	по прямой в северо-северо-восточном направлении
6.	007-045.005	565785,88	2222061,50	по прямой в восточном направлении
7.	007-045.006	565784,38	2222340,86	по прямой в северном направлении
8.	007-045.007	566595,60	2222374,46	в общем восточном направлении, вначале по прямой, далее по полевой дороге вдоль лесополосы, оставляя ее на территории Тарасовского района, далее между лесополос, оставляя одну на территории Тарасовского района, другую на территории Каменского района, далее вдоль лесополос, оставляя их на территории Тарасовского района
9.	007-045.008	566672,74	2229953,48	в общем северном направлении по проселочной дороге вдоль лесополосы, оставляя ее на территории Тарасовского района
10.	007-045.009	568524,89	2229957,68	в общем восточно-юго-восточном направлении по тальвегу балки Грачинская
11.	007-045.010	567215,69	2233010,77	в общем восточном направлении, вначале по прямой, далее вдоль лесополос, оставляя их на территории Тарасовского района
12.	007-045.011	567208,00	2236939,46	в общем северном направлении
13.	007-045.012	568699,93	2236965,40	по прямой в восточном направлении
14.	007-045.013	568700,26	2237556,18	в общем северном направлении вдоль лесополос, оставляя их на территории Тарасовского района, далее по прямой

1	2	3	4	5
15.	007-045.014	570809,75	2237992,46	в общем западно-северо-западном направлении по склону балки Сухая
16.	007-045.015	571820,37	2234220,18	в общем северо-северо-восточном направлении, далее вдоль лесополосы, оставляя ее на территории Тарасовского района, далее по прямой
17.	007-045.016	574442,97	2234875,63	в общем западно-северо-западном направлении по пересыхающему руслу реки Алпатова
18.	007-045.017	574781,98	2233431,03	в общем северо-восточном направлении по тальвегу балки Дальняя
19.	007-045.018	577190,49	2235361,30	в общем восточно-юго-восточном направлении вдоль лесополосы, оставляя ее на территории Тарасовского района
20.	007-045.019	576282,77	2238954,76	в общем северо-северо-восточном направлении по полевой дороге вдоль лесополосы, оставляя ее на территории Тарасовского района
21.	007-045.020	578229,78	2239444,06	в общем восточно-юго-восточном направлении вдоль лесополосы, оставляя ее на территории Тарасовского района, далее по прямой
22.	007-045.021	577505,79	2242244,79	в общем юго-юго-западном направлении, далее вдоль лесополосы, оставляя ее на территории Каменского района
23.	007-045.022	573584,57	2241374,33	в общем восточно-юго-восточном направлении по полевой дороге
24.	007-045.023	572794,97	2244771,01	в общем северо-северо-восточном направлении по полевой дороге, далее вдоль лесополосы, оставляя ее на территории Тарасовского района
25.	007-045.024	574346,38	2245123,78	по прямой в восточном направлении
26.	007-045.025	574198,78	2246080,78	в общем северо-северо-восточном направлении, далее по проселочной дороге

1	2	3	4	5
27.	007-045.026	574960,18	2246343,58	в общем восточно-юго-восточном направлении
28.	007-045.027	574556,25	2248319,31	в общем северо-северо-восточном направлении по полевой дороге
29.	007-045.028	575547,02	2248541,06	по прямой в восточно-юго-восточном направлении
30.	007-045.029	575503,24	2248757,09	в общем северном направлении
31.	007-045.030	575839,16	2248805,20	в общем восточно-северо-восточном направлении
32.	007-045.031	576261,84	2249716,21	по прямой в восточном направлении, далее в общем восточном направлении по руслу ручья
33.	007-045.032	576279,53	2250759,14	в общем юго-юго-восточном направлении по руслу реки Глубокая
34.	007-045.033	575854,45	2250994,24	по прямой в восточно-северо-восточном направлении
35.	007-045.034	575959,78	2251164,58	в общем восточном направлении, пересекая полосу отвода железной дороги
36.	007-045.035	575939,21	2251674,00	по прямой в восточно-юго-восточном направлении
37.	007-045.036	575825,80	2252033,50	в общем восточно-юго-восточном направлении по водной поверхности пруда, далее пересекая автодорогу с усовершенствованным покрытием, далее по руслу пересыхающего ручья
38.	007-045.037	574971,66	2253978,39	по прямой в северном направлении
39.	007-045.038	576245,30	2253964,71	в общем восточном направлении вдоль лесополосы, оставляя ее на территории Каменского района, далее по полевой дороге вдоль лесополосы, оставляя ее на территории Тарасовского района, далее по полевой дороге
40.	007-045.039	576245,61	2258852,59	в общем восточно-северо-восточном направлении по тальвегу балки

1	2	3	4	5
41.	007-045.040	577155,99	2260639,69	по прямой в северо-северо-восточном направлении, далее по прямой в северном направлении по полевой дороге вдоль лесополосы, оставляя ее на территории Тарасовского района
42.	007-045.041	578754,27	2260842,51	в общем восточном направлении по полевой дороге вдоль лесополосы, оставляя ее на территории Тарасовского района
43.	007-045.042	578751,86	2263280,40	в общем восточно-юго-восточном направлении по полевой дороге, далее по тальвегу балки Грачики
44.	007-045.043	578480,15	2263942,32	по прямой в южном направлении
45.	007-045.044	576896,38	2263949,78	в общем восточно-юго-восточном направлении по полевой дороге вдоль склона балки Ушакова
46.	007-045.045	576444,58	2265635,38	в общем южном направлении по полевой дороге вдоль лесополосы, оставляя ее на территории Каменского района
47.	007-045.046	574087,46	2265623,94	в общем восточном направлении по полевой дороге
48.	007-045.047	574094,89	2266323,66	в общем южном направлении по полевой дороге, далее вдоль лесополосы, оставляя ее на территории Каменского района
49.	007-045.048	571287,69	2266312,28	в общем восточном направлении по проселочной дороге вдоль лесополосы, оставляя ее на территории Каменского района
50.	007-045.049	571290,11	2268891,79	в общем восточно-юго-восточном направлении, пересекая автодорогу с покрытием
51.	007-045.050	571114,05	2269920,02	в общем северном направлении по руслу реки Большой Калитвенец
52.	007-045.051	571778,21	2270084,71	в общем восточно-северо-восточном направлении, далее в общем северо-северо-восточном направлении вдоль лесополосы, оставляя ее на территории Каменского района

1	2	3	4	5
53.	007-045.052	573372,88	2271407,98	в общем восточном направлении по руслу реки Лиманец, пересекая земляную плотину
54.	007-045.053	572877,80	2274148,58	в общем южном направлении
55.	007-045.054	572068,06	2274090,44	в общем восточно-юго-восточном направлении вдоль лесополосы, оставляя ее на территории Каменского района, далее вдоль лесополосы, оставляя ее на территории Тарасовского района
56.	007-045.055	570306,45	2277689,42	в общем восточно-юго-восточном направлении по полевой дороге, далее вдоль лесополосы, оставляя ее на территории Каменского района
57.	007-045.056	568937,55	2280467,82	в общем восточно-северо-восточном направлении по полевой дороге вдоль лесополосы, оставляя ее на территории Каменского района, далее вдоль лесополосы, оставляя ее на территории Тарасовского района
58.	007-045.057	570374,05	2284118,22	по прямой в северном направлении по полевой дороге, оставляя лесополосу на территории Тарасовского района
59.	007-045.058	570796,10	2284115,99	в общем восточном направлении вдоль лесополосы, оставляя ее на территории Тарасовского района
60.	007-045.059	570802,60	2287818,79	по прямой в северном направлении по проселочной дороге
61.	007-045.060	570931,36	2287805,11	в общем восточном направлении по полевой дороге
62.	007-045.061	570938,98	2291019,58	в общем южном направлении вдоль лесополосы, оставляя ее на территории Каменского района, далее по полевой дороге
63.	007-045.062	569480,35	2291003,49	по прямой в западно-юго-западном направлении
64.	007-045.063	569391,00	2290265,29	в общем южном направлении по полевой дороге, далее по полевой дороге вдоль лесополосы, оставляя ее на территории Тарасовского района

1	2	3	4	5
65.	045	565420,84	2289778,19	в общем юго-юго-западном направлении по полевой дороге вдоль лесополосы, оставляя ее на территории Белокалитвинского района
66.	045-049.001	563616,40	2288883,83	по прямой в восточно-юго-восточном направлении вдоль лесополосы, оставляя ее на территории Белокалитвинского района, далее по прямой, далее вдоль лесополосы, оставляя ее на территории Белокалитвинского района
67.	045-049.002	563185,80	2289439,07	в общем юго-юго-западном направлении по полевой дороге вдоль лесополосы, оставляя ее на территории Каменского района, далее вдоль лесополосы, оставляя ее на территории Белокалитвинского района, далее по прямой
68.	045-049.003	559597,08	2287694,08	в общем западно-северо-западном направлении
69.	045-049.004	560309,83	2286087,17	в общем юго-юго-западном направлении по проселочной дороге
70.	045-049.050	559552,95	2285705,37	в общем юго-юго-западном направлении по проселочной дороге, далее вдоль лесополос, оставляя их на территории Белокалитвинского района
71.	045-049.005	551224,51	2281618,60	по прямой в восточно-юго-восточном направлении по полевой дороге вдоль лесополосы, оставляя ее на территории Белокалитвинского района, далее между лесополосами, оставляя одну на территории Каменского района, другую – на территории Белокалитвинского района
72.	045-049.006	550319,61	2283434,44	в общем юго-юго-западном направлении по полевой дороге вдоль лесополосы, оставляя ее на территории Каменского района
73.	045-049.051	548035,46	2282265,37	по прямой в юго-юго-западном направлении по полевой дороге вдоль лесополосы, оставляя ее на

1	2	3	4	5
				территории Белокалитвинского района
74.	045-049.007	546174,87	2281319,10	по прямой в западно-северо-западном направлении по полевой дороге, далее по этой дороге вдоль лесополосы, оставляя ее на территории Белокалитвинского района
75.	045-049.008	547414,75	2278812,79	в общем юго-юго-западном направлении вдоль лесополосы, оставляя ее на территории Каменского района, далее по прямой, пересекая лесополосу
76.	045-049.009	544413,15	2277341,66	в общем западно-северо-западном направлении, пересекая лесополосу, далее по полевой дороге вдоль лесополосы, оставляя ее на территории Каменского района
77.	045-049.011	545020,54	2275744,53	в общем западно-юго-западном направлении, вначале по прямой, далее по тальвегу балки
78.	045-049.012	544739,46	2275201,26	в общем юго-западном направлении, пересекая балку Большая Песчаная
79.	045-049.013	543843,65	2274034,45	в общем южном направлении вдоль лесополос, оставляя их на территории Каменского района
80.	045-049.014	539805,06	2274057,92	по прямой в восточном направлении вдоль лесополосы, оставляя ее на территории Белокалитвинского района
81.	045-049.015	539819,09	2275035,89	в общем южном направлении по полевой дороге, пересекая проселочную дорогу, далее по этой полевой дороге вдоль лесополосы, оставляя ее на территории Каменского района, до поворота полевой дороги, далее по прямой вдоль Муркаловского лесничества, оставляя его на территории Белокалитвинского района
82.	045-049.016	534628,45	2275061,88	по прямой в юго-юго-западном направлении, пересекая Муркаловское лесничество

1	2	3	4	5
83.	045-049.017	533482,45	2274505,00	по прямой в юго-юго-западном направлении
84.	045-049.018	532851,75	2273876,52	в общем южном направлении
85.	045-049.019	532051,95	2273777,08	в общем юго-восточном направлении
86.	045-049.020	531223,25	2274313,00	по прямой в юго-юго-западном направлении до середины русла реки Северский Донец
87.	045-049.021	530003,15	2273949,06	в общем северо-западном направлении по руслу реки Северский Донец
88.	045-049.052	533019,80	2272296,38	в общем западном направлении, пересекая лесной массив
89.	045-049.053	533081,20	2271776,97	в общем северном направлении по полевой дороге
90.	045-049.022	533301,01	2271790,04	в общем западном направлении по полевой дороге
91.	045-049.023	533329,00	2271608,34	в общем северо-северо-западном направлении, пересекая лесной массив, далее по прямой
92.	045-049.024	533700,92	2271428,19	в общем западно-северо-западном направлении
93.	045-049.025	533800,98	2271069,00	по прямой в северном направлении
94.	045-049.026	533919,18	2271074,40	по прямой в западно-северо-западном направлении
95.	045-049.027	534005,70	2270734,00	в общем юго-юго-западном направлении вдоль лесополосы, оставляя ее на территории Белокалитвинского района
96.	045-049.028	533682,52	2270647,80	по прямой в западном направлении
97.	045-049.029	533692,03	2270509,69	по прямой в южном направлении, пересекая лесной массив
98.	045-049.030	533182,51	2270513,95	в общем восточном направлении вдоль улучшенной грунтовой дороги, оставляя ее на территории Каменского района
99.	045-049.031	533221,53	2270683,52	по прямой в южном направлении, пересекая улучшенную грунто-

1	2	3	4	5
				вую дорогу, далее вдоль лесополосы, оставляя ее на территории Каменского района
100.	045-049.032	532715,10	2270731,95	в общем восточном направлении
101.	045-049.033	532575,00	2271677,21	в общем южном направлении по полевой дороге вдоль лесного массива, оставляя его на территории Белокалитвинского района, далее в общем юго-юго-восточном направлении, пересекая овраги
102.	045-049.034	529935,70	2271839,80	в общем западно-юго-западном направлении вдоль лесного массива, оставляя его на территории Белокалитвинского района
103.	045-049.035	529519,20	2271011,24	по прямой в южном направлении, пересекая улучшенную грунтовую дорогу
104.	045-049.036	529040,22	2271038,35	в общем юго-западном направлении вдоль улучшенной грунтовой дороги, оставляя ее на территории Каменского района
105.	045-049.037	528728,68	2270794,33	в общем восточно-северо-восточном направлении
106.	045-049.038	528796,04	2271077,16	по прямой в юго-юго-восточном направлении
107.	045-049.039	528675,71	2271105,48	по прямой в восточно-северо-восточном направлении
108.	045-049.040	528751,27	2271468,06	по прямой в северном направлении
109.	045-049.041	528826,50	2271459,55	в общем восточно-северо-восточном направлении вдоль улучшенной грунтовой дороги, оставляя ее на территории Белокалитвинского района
110.	045-049.042	528978,81	2272074,82	по прямой в южном направлении, далее пересекая лесной массив
111.	045-049.043	528449,30	2272074,27	в общем западно-юго-западном направлении вдоль полосы отвода железной дороги, оставляя ее на территории Белокалитвинского района

1	2	3	4	5
112.	045-049.044	527816,16	2270100,29	в общем южном направлении, пересекая полосу отвода железной дороги, железную дорогу и улучшенную грунтовую дорогу
113.	045-049.045	527215,01	2270040,05	в общем западном направлении вдоль лесополосы, далее вдоль железной дороги, оставляя их на территории Белокалитвинского района
114.	045-049.054	527203,09	2269281,79	по прямой в северном направлении, далее по прямой в восточно-северо-восточном направлении, далее по прямой в западно-северо-западном направлении, пересекая полевую дорогу
115.	045-049.055	527246,31	2269311,94	по прямой в восточно-северо-восточном направлении
116.	045-049.056	527256,52	2269335,98	по прямой в северо-северо-восточном направлении
117.	045-049.057	527415,46	2269371,01	по прямой в западном направлении вдоль автодороги с покрытием, оставляя ее на территории Каменского района
118.	045-049.058	527486,92	2268929,16	по прямой в западно-юго-западном направлении
119.	045-049.059	527437,40	2268693,52	в общем южном направлении вдоль улицы Северной поселка Разъезд Васильевский, оставляя ее на территории Белокалитвинского района
120.	045-049.060	527391,41	2268698,42	в общем западно-юго-западном направлении вдоль домовладения № 24 по улице Северной поселка Разъезд Васильевский, оставляя его на территории Белокалитвинского района
121.	045-049.061	527384,56	2268650,32	в общем южном направлении вдоль домовладения № 24 по улице Северной поселка Разъезд Васильевский, оставляя его на территории Белокалитвинского района
122.	045-049.062	527359,99	2268655,04	в общем западно-юго-западном направлении вдоль домовладений

1	2	3	4	5
				№ 43 и № 45 по улице Северной поселка Разъезд Васильевский, оставляя их на территории Белокалитвинского района
123.	045-049.063	527357,81	2268585,80	в общем северном направлении вдоль домовладения № 26 по улице Северной поселка Разъезд Васильевский, оставляя его на территории Белокалитвинского района
124.	045-049.064	527447,80	2268575,75	в общем западном направлении вдоль домовладения № 26 по улице Северной поселка Разъезд Васильевский, оставляя его на территории Белокалитвинского района
125.	045-049.065	527442,80	2268556,25	в общем южном направлении вдоль домовладения № 26 по улице Северной поселка Разъезд Васильевский, оставляя его на территории Белокалитвинского района
126.	045-049.066	527384,98	2268564,56	в общем западном направлении, далее вдоль домовладения № 28 по улице Северной поселка Разъезд Васильевский, оставляя его на территории Белокалитвинского района
127.	045-049.067	527392,44	2268526,94	в общем южном направлении вдоль домовладения № 28 по улице Северной поселка Разъезд Васильевский, оставляя его на территории Белокалитвинского района
128.	045-049.068	527342,13	2268519,49	в общем западно-юго-западном направлении вдоль домовладений № 51а и № 51 по улице Северной поселка Разъезд Васильевский, оставляя их на территории Белокалитвинского района
129.	045-049.069	527336,33	2268479,28	по прямой в западно-северо-западном направлении, пересекая проезд
130.	045-049.070	527337,92	2268459,21	в общем западно-юго-западном направлении вдоль домовладения

1	2	3	4	5
				№ 53 по улице Северной поселка Разъезд Васильевский, оставляя его на территории Белокалитвинского района
131.	045-049.071	527332,55	2268409,47	по прямой в юго-юго-западном направлении, пересекая проезд
132.	045-049.072	527323,29	2268405,71	в общем западно-юго-западном направлении вдоль домовладения № 55 по улице Северной поселка Разъезд Васильевский, оставляя его на территории Белокалитвинского района
133.	045-049.073	527299,98	2268331,02	по прямой в юго-юго-восточном направлении вдоль домовладения № 55 по улице Северной поселка Разъезд Васильевский, оставляя его на территории Белокалитвинского района, далее пересекая линию электропередачи и железную дорогу
134.	045-049.074	527118,69	2268371,48	в общем западно-юго-западном направлении вдоль железной дороги, оставляя ее на территории Каменского района
135.	045-049.046	526946,53	2267784,29	в общем южном направлении
136.	045-049.047	526875,06	2267782,62	в общем восточном направлении вдоль автодороги с усовершенствованным покрытием, оставляя ее на территории Каменского района
137.	045-049.048	527009,80	2269853,49	по прямой в восточно-юго-восточном направлении, пересекая автодорогу с усовершенствованным покрытием
138.	045-049.049	526933,23	2270112,74	по прямой в южном направлении
139.	049	524755,01	2270104,07	
140.	006	расположена на государственной границе между Россией и Украиной		по прямой в юго-юго-восточном направлении
141.	006-118.001	522653,20	2219729,16	по прямой в восточном направлении

1	2	3	4	5
142.	006-118.002	522668,29	2222987,83	по прямой в северном направлении
143.	006-118.003	523703,93	2223001,55	по прямой в восточном направлении, пересекая долину реки Нижнее Провалье
144.	006-118.004	523732,23	2224995,99	по прямой в восточно-юго-восточном направлении
145.	006-118.005	522666,35	2226642,03	по прямой в юго-юго-западном направлении
146.	006-118.006	521740,05	2226033,27	в общем восточно-юго-восточном направлении, пересекая автодорогу с покрытием и пруд
147.	006-118.007	520853,01	2227580,08	в общем юго-восточном направлении по тальвегу балки Водоройная
148.	006-118.008	518720,10	2228870,52	по прямой в северо-северо-восточном направлении, пересекая полевою дорогу
149.	006-118.009	518803,46	2228925,28	в общем северо-северо-восточном направлении, пересекая железнодорожный путь, идущий к угольной шахте, и улучшенные грунтовые дороги
150.	006-118.010	522580,54	2231307,28	в общем северо-западном направлении по тальвегу безымянной балки, далее по южному склону балки Рассыпуха, пересекая линию электропередачи
151.	006-118.011	523444,19	2230823,46	по прямой в северном направлении
152.	006-118.012	523533,07	2230823,50	в общем северном направлении, пересекая автодорогу с покрытием
153.	006-118.013	523796,15	2230828,09	в общем западно-северо-западном направлении
154.	006-118.014	523963,03	2230511,35	в общем северо-северо-восточном направлении по руслу ручья в балке, пересекая пруд по тальвегу этой балки
155.	006-118.015	524469,93	2230584,50	в общем восточно-северо-восточном направлении

1	2	3	4	5
156.	006-118.016	524810,02	2231687,99	в общем восточно-юго-восточном направлении, пересекая автодорогу с покрытием
157.	006-118.017	524383,07	2232526,99	в общем юго-восточном направлении, пересекая лесной массив и автодорогу с покрытием, далее вдоль кладбища, оставляя его на территории Каменского района, далее пересекая улучшенную грунтовую дорогу и лесной массив
158.	006-118.018	523572,30	2233137,72	в общем восточно-юго-восточном направлении, пересекая железную дорогу
159.	006-118.019	523454,80	2233468,86	в общем восточном направлении, пересекая автодорогу с покрытием
160.	006-118.020	523496,36	2234078,55	по прямой в восточном направлении вдоль автодороги с покрытием, оставляя ее на территории Каменского района, далее по прямой в южном направлении, пересекая северный железнодорожный путь, далее в общем восточно-северо-восточном направлении вдоль железной дороги, оставляя северный путь на территории Каменского района, южный – на территории Красносулинского района
161.	118	524118,69	2237425,00	
162.	117	528126,13	2244109,52	по прямой в юго-восточном направлении, пересекая железную дорогу
163.	117-049.001	528101,40	2244180,85	в общем восточном направлении вдоль железной дороги, оставляя ее на территории Каменского района, далее вдоль лесополосы и автодороги с усовершенствованным покрытием, оставляя их на территории Красносулинского района, пересекая мост на автодороге с усовершенствованным покрытием

1	2	3	4	5
164.	117-049.002	528429,99	2250568,79	в общем южном направлении, пересекая автодорогу с усовершенствованным покрытием
165.	117-049.003	525787,82	2250505,57	в общем восточном направлении, далее вдоль лесополосы, оставляя ее на территории Красносулинского района, пересекая балку Большая Шляховая и лесной массив
166.	117-049.004	525770,75	2257219,08	в общем южном направлении по руслу пересыхающего ручья в балке Калитвенская
167.	117-049.005	525274,90	2257185,94	в общем восточном направлении, вначале по прямой, пересекая проселочную дорогу, далее вдоль лесополосы, оставляя ее на территории Красносулинского района
168.	117-049.006	525284,01	2259093,30	по прямой в северном направлении вдоль лесополосы, оставляя ее на территории Красносулинского района
169.	117-049.007	525774,33	2259094,54	в общем восточном направлении вдоль лесополосы, оставляя ее на территории Красносулинского района, далее по прямой, пересекая русло пересыхающего ручья
170.	117-049.008	525757,20	2261764,00	в общем юго-юго-западном направлении по руслу пересыхающего ручья в балке
171.	117-049.009	524768,05	2261442,69	в общем восточном направлении
172.	049	524755,01	2270104,07	
173.	007	расположена на государственной границе между Россией и Украиной		в общем юго-юго-восточном направлении по государственной границе между Россией и Украиной
174.	095	расположена на государственной границе между Россией и Украиной		в общем восточном направлении по руслу реки Северский Донец
175.	095-096.001	548973,55	2227605,21	в общем юго-восточном направлении, оставляя причальные сооружения паромной переправы

1	2	3	4	5
				на территории муниципального образования «Город Донецк»
176.	095-096.002	548880,84	2227672,54	по прямой в юго-юго-западном направлении
177.	095-096.003	548848,98	2227656,22	в общем юго-восточном направлении вдоль улучшенной грунтовой дороги, оставляя ее на территории муниципального образования «Город Донецк»
178.	095-096.004	547625,13	2228553,97	в общем северо-восточном направлении вдоль ерика Бешеный, оставляя его на территории муниципального образования «Город Донецк», далее по прямой
179.	095-096.005	548011,88	2229009,82	по прямой в восточно-северо-восточном направлении
180.	095-096.006	548060,60	2229062,69	в общем восточном направлении вдоль ерика Бешеный, оставляя его и проезжую плотину на территории Каменского района, далее пересекая проезжую плотину, далее по ерику Бешеный
181.	095-096.007	547908,15	2229946,18	по прямой в восточно-юго-восточном направлении вдоль лесного массива, оставляя его на территории Каменского района
182.	095-096.008	547879,41	2230013,83	по прямой в северо-восточном направлении
183.	095-096.009	547965,36	2230078,82	в общем восточном направлении по руслу реки Большая Каменка
184.	095-096.010	547999,75	2231446,63	по прямой в восточно-северо-восточном направлении
185.	095-096.011	548007,56	2231482,96	по прямой в восточном направлении
186.	095-096.012	547884,07	2232089,34	по прямой в южном направлении
187.	095-096.013	547764,03	2232065,68	по прямой в юго-юго-восточном направлении
188.	095-096.014	547541,21	2232108,59	по прямой в восточно-юго-восточном направлении
189.	095-096.015	547459,26	2232252,49	по прямой в юго-юго-восточном направлении

1	2	3	4	5
190.	095-096.016	547399,42	2232267,52	по прямой в восточно-юго-восточном направлении вдоль канала с дамбой, оставляя его на территории муниципального образования «Город Донецк»
191.	095-096.017	547379,02	2232310,86	по прямой в восточном направлении
192.	095-096.018	547371,13	2232415,06	по прямой в восточно-юго-восточном направлении
193.	095-096.019	547315,55	2232507,88	по прямой в северо-северо-восточном направлении
194.	095-096.020	547350,13	2232521,31	по прямой в юго-восточном направлении
195.	095-096.021	547282,56	2232607,60	по прямой в восточно-юго-восточном направлении
196.	095-096.022	547198,95	2232760,73	по прямой в северо-северо-западном направлении
197.	095-096.023	547358,41	2232749,82	по прямой в западно-северо-западном направлении
198.	095-096.024	547397,73	2232679,24	по прямой в юго-западном направлении
199.	095-096.025	547370,32	2232654,23	по прямой в западно-северо-западном направлении
200.	095-096.026	547420,62	2232578,76	по прямой в западно-северо-западном направлении
201.	095-096.027	547435,10	2232541,48	по прямой в северном направлении
202.	095-096.028	547535,24	2232544,83	по прямой в восточно-юго-восточном направлении
203.	095-096.029	547516,52	2232590,00	по прямой в юго-юго-восточном направлении
204.	095-096.030	547453,57	2232599,66	по прямой в восточно-юго-восточном направлении
205.	095-096.031	547372,53	2232788,96	по прямой в восточном направлении
206.	095-096.032	547357,61	2232980,91	по прямой в восточно-северо-восточном направлении
207.	095-096.033	547383,37	2233044,27	по прямой в северо-северо-восточном направлении

1	2	3	4	5
208.	095-096.034	547611,69	2233071,99	по прямой в северо-западном направлении
209.	095-096.035	547682,13	2232974,84	по прямой в северном направлении
210.	095-096.036	547779,96	2232985,38	по прямой в северном направлении
211.	095-096.037	547849,69	2232979,28	по прямой в северо-западном направлении
212.	095-096.038	547882,78	2232936,17	по прямой в северном направлении
213.	095-096.039	548062,73	2232940,21	по прямой в восточном направлении
214.	095-096.040	548050,21	2233052,51	по прямой в восточно-юго-восточном направлении
215.	095-096.041	548008,66	2233259,47	по прямой в северо-восточном направлении
216.	095-096.042	548035,94	2233282,20	по прямой в восточно-юго-восточном направлении
217.	095-096.043	548013,75	2233370,34	по прямой в юго-юго-западном направлении
218.	095-096.044	547973,33	2233354,28	по прямой в западно-юго-западном направлении
219.	095-096.045	547961,55	2233256,79	по прямой в южном направлении
220.	095-096.046	547813,80	2233262,09	по прямой в юго-юго-западном направлении вдоль озера Кайменово, оставляя его на территории Каменского района
221.	095-096.047	547532,91	2233225,08	по прямой в юго-юго-восточном направлении вдоль озера Кайменово, оставляя его на территории Каменского района
222.	095-096.048	547378,74	2233311,18	по прямой в юго-восточном направлении
223.	095-096.049	547318,50	2233378,33	по прямой в юго-юго-западном направлении
224.	095-096.050	547261,57	2233372,77	по прямой в юго-юго-восточном направлении
225.	095-096.051	547194,95	2233413,92	по прямой в юго-восточном направлении

1	2	3	4	5
226.	095-096.052	547063,72	2233540,15	по прямой в восточно-северо-восточном направлении
227.	095-096.053	547100,16	2233678,22	по прямой в восточно-юго-восточном направлении
228.	095-096.054	547046,86	2233790,96	по прямой в восточно-юго-восточном направлении
229.	095-096.055	547032,89	2233855,97	по прямой в северо-восточном направлении
230.	095-096.056	547064,21	2233883,95	по прямой в северо-западном направлении
231.	095-096.057	547151,62	2233771,53	по прямой в западно-северо-западном направлении
232.	095-096.058	547178,34	2233704,67	по прямой в северо-северо-западном направлении
233.	095-096.059	547245,83	2233674,83	по прямой в восточном направлении
234.	095-096.060	547236,93	2233795,79	по прямой в восточно-северо-восточном направлении
235.	095-096.061	547278,39	2233978,86	по прямой в восточно-северо-восточном направлении
236.	095-096.062	547310,91	2234037,66	по прямой в восточном направлении
237.	095-096.063	547309,16	2234096,74	по прямой в восточно-юго-восточном направлении
238.	095-096.064	547301,67	2234131,84	по прямой в юго-восточном направлении
239.	095-096.065	547278,69	2234154,42	по прямой в восточном направлении
240.	095-096.066	547274,00	2234248,99	по прямой в юго-юго-восточном направлении
241.	095-096.067	547228,97	2234258,41	по прямой в западно-юго-западном направлении
242.	095-096.068	547204,51	2234210,82	по прямой в южном направлении
243.	095-096.069	547060,93	2234201,38	по прямой в западно-северо-западном направлении
244.	095-096.070	547083,79	2234081,54	по прямой в юго-юго-западном направлении
245.	095-096.071	547047,67	2234072,67	по прямой в юго-юго-восточном направлении

1	2	3	4	5
246.	095-096.072	546940,85	2234129,50	по прямой в восточно-юго-восточном направлении
247.	095-096.073	546895,54	2234258,79	по прямой в северо-северо-восточном направлении
248.	095-096.074	546996,13	2234275,58	по прямой в восточно-юго-восточном направлении
249.	095-096.075	546986,77	2234322,46	по прямой в северо-восточном направлении
250.	095-096.076	547027,27	2234370,32	по прямой в северо-северо-восточном направлении
251.	095-096.077	547058,94	2234391,32	по прямой в восточном направлении
252.	095-096.078	547057,27	2234441,30	по прямой в северо-северо-восточном направлении
253.	095-096.079	547125,03	2234463,14	по прямой в восточно-юго-восточном направлении
254.	095-096.080	547110,10	2234522,80	по прямой в восточно-северо-восточном направлении
255.	095-096.081	547135,96	2234591,59	по прямой в восточно-юго-восточном направлении
256.	095-096.082	547121,51	2234671,39	по прямой в юго-западном направлении
257.	095-096.083	547063,29	2234614,08	по прямой в юго-юго-западном направлении
258.	095-096.084	546948,19	2234535,81	по прямой в западно-северо-западном направлении
259.	095-096.085	546960,97	2234499,28	по прямой в западном направлении
260.	095-096.086	546961,75	2234362,98	по прямой в северо-западном направлении
261.	095-096.087	546976,46	2234348,56	по прямой в западно-юго-западном направлении
262.	095-096.088	546964,93	2234313,82	по прямой в юго-юго-восточном направлении
263.	095-096.089	546820,39	2234341,48	по прямой в юго-западном направлении, пересекая озеро Клешня
264.	095-096.090	546707,90	2234261,62	по прямой в юго-восточном направлении вдоль канала с дам-

1	2	3	4	5
				бой, оставляя его на территории Каменского района
265.	095-096.091	546635,39	2234349,02	по прямой в восточно-юго-восточном направлении вдоль канала с дамбой, оставляя его на территории Каменского района
266.	095-096.092	546558,24	2234584,66	по прямой в восточно-юго-восточном направлении вдоль канала с дамбой, оставляя его на территории Каменского района
267.	095-096.093	546489,48	2234697,71	по прямой в юго-восточном направлении, пересекая канал с дамбой, далее вдоль озера Калач, оставляя его на территории Каменского района
268.	095-096.094	546343,88	2234890,98	по прямой в юго-юго-западном направлении, пересекая каналы с дамбой
269.	095-096.095	545686,15	2234457,59	по прямой в юго-западном направлении, пересекая каналы с дамбой, далее по тальвегу балки Калачеевский Буерак
270.	095-096.096	545474,10	2234215,83	в общем юго-западном направлении по тальвегу балки Калачеевский Буерак
271.	095-096.097	545340,81	2234124,18	в общем южном направлении, пересекая вал, далее по пересыхающему ручью в балке Калачеевский Буерак
272.	095-096.098	544379,96	2234064,59	по прямой в юго-юго-восточном направлении по тальвегу балки Калачеевский Буерак
273.	095-096.099	544231,58	2234105,27	в общем юго-юго-западном направлении, вначале по прямой, далее вдоль лесополос, оставляя их на территории муниципального образования «Город Донецк», пересекая автодороги с покрытием
274.	095-096.100	539734,91	2231417,07	по прямой в западно-северо-западном направлении
275.	095-096.101	540254,56	2230562,21	в общем юго-юго-западном направлении

1	2	3	4	5
276.	095-096.102	539423,87	2230007,37	по прямой в западно-северо-западном направлении
277.	095-096.103	540456,80	2228285,02	по прямой в юго-юго-западном направлении
278.	096	расположена на государственной границе между Россией и Украиной		в общем юго-юго-западном направлении по государственной границе между Россией и Украиной
279.	006	расположена на государственной границе между Россией и Украиной		
280.	52.001	546272,59	2241271,09	в общем восточном направлении по руслу реки Северский Донец
281.	52.002	545542,38	2246723,55	в общем северо-северо-восточном направлении, вначале вдоль восточного края автомобильного моста, далее вдоль автодороги с усовершенствованным покрытием, оставляя мост и автодорогу на территории Каменского района, далее вдоль железной дороги, оставляя ее на территории муниципального образования «Город Каменск-Шахтинский»
282.	52.003	546598,63	2247288,14	по прямой в восточно-северо-восточном направлении
283.	52.004	546603,12	2247307,11	в общем северном направлении по железной дороге между путями, оставляя восточный путь на территории муниципального образования «Город Каменск-Шахтинский», западный – на территории Каменского района
284.	52.005	551849,36	2247371,60	в общем северо-северо-восточном направлении по железной дороге между путями, оставляя восточный путь на территории муниципального образования «Город Каменск-Шахтинский», а западный – на территории Каменского района
285.	52.108	553595,44	2247932,77	по прямой в западно-северо-западном направлении, пересекая полосу отвода железной дороги

1	2	3	4	5
286.	52.109	553617,91	2247864,13	по прямой в юго-юго-западном направлении по восточной стороне проезда улицы Транспортная, оставляя ее на территории муниципального образования «Город Каменск-Шахтинский»
287.	52.110	553561,30	2247846,26	в общем западно-северо-западном направлении, пересекая автодорогу с усовершенствованным покрытием
288.	52.111	553598,98	2247738,10	в общем южном направлении вдоль автодороги с усовершенствованным покрытием, оставляя ее на территории Каменского района
289.	52.112	553212,10	2247671,14	в общем западном направлении по южной стороне проезда улицы Гайдара, оставляя ее на территории муниципального образования «Город Каменск-Шахтинский»
290.	52.113	553213,37	2247264,40	в общем северо-северо-восточном направлении по середине проезда улицы Западная города Каменск-Шахтинский
291.	52.114	553528,84	2247366,47	по прямой в восточно-юго-восточном направлении по середине проезда переулка Масаловский города Каменск-Шахтинский
292.	52.115	553512,40	2247417,48	в общем северо-северо-восточном направлении по середине проезда улицы Западная города Каменск-Шахтинский
293.	52.116	553925,73	2247603,16	в общем восточно-юго-восточном направлении по середине проезда улицы Гагарина хутора Масаловка
294.	52.117	553882,89	2247743,56	по прямой в восточном направлении, пересекая автодорогу с усовершенствованным покрытием и лесополосу
295.	52.118	553881,64	2247783,17	по прямой в северном направлении вдоль лесополосы, оставляя ее на территории Каменского района

1	2	3	4	5
296.	52.119	554123,74	2247783,47	в общем восточно-юго-восточном направлении по середине проезда переулка Меловой города Каменск-Шахтинский, далее по прямой, пересекая железную дорогу
297.	52.120	554004,70	2248140,88	в общем северо-северо-восточном направлении по полосе отвода железной дороги, оставляя ее на территории Каменского района
298.	52.006	554458,70	2248290,27	по прямой в восточно-юго-восточном направлении, пересекая автодорогу с усовершенствованным покрытием и железную дорогу
299.	52.007	554401,34	2248427,40	по прямой в юго-юго-восточном направлении по бровке откоса железной дороги
300.	52.008	554198,17	2248497,66	по прямой в восточном направлении
301.	52.009	554212,00	2248558,94	в общем северо-северо-западном направлении вдоль забора, далее вдоль автодороги с покрытием, оставляя их на территории муниципального образования «Город Каменск-Шахтинский»
302.	52.010	554360,75	2248528,64	в общем восточно-юго-восточном направлении
303.	52.011	554267,82	2248743,75	по прямой в восточно-северо-восточном направлении
304.	52.012	554285,28	2248805,61	в общем юго-восточном направлении
305.	52.013	554213,27	2248871,73	по прямой в восточно-юго-восточном направлении
306.	52.014	554010,80	2249351,17	по прямой в юго-юго-западном направлении вдоль садовых участков, оставляя их на территории муниципального образования «Город Каменск-Шахтинский»
307.	52.015	553584,29	2249204,98	по прямой в восточно-юго-восточном направлении вдоль садо-

1	2	3	4	5
				вых участков, оставляя их на территории муниципального образования «Город Каменск-Шахтинский»
308.	52.016	553322,64	2250019,58	по прямой в южном направлении вдоль лесополосы, оставляя ее на территории муниципального образования «Город Каменск-Шахтинский», далее пересекая автодорогу с усовершенствованным покрытием
309.	52.017	552012,90	2250010,19	в общем западном направлении, далее вдоль лесополосы, оставляя ее на территории муниципального образования «Город Каменск-Шахтинский»
310.	52.018	551999,06	2248453,63	в общем юго-юго-западном направлении вдоль лесополосы, оставляя ее на территории муниципального образования «Город Каменск-Шахтинский»
311.	52.019	551978,53	2248437,83	в общем западном направлении вдоль лесополосы, оставляя ее на территории муниципального образования «Город Каменск-Шахтинский»
312.	52.020	551937,96	2247834,93	по прямой в юго-юго-западном направлении вдоль лесополосы, оставляя ее на территории муниципального образования «Город Каменск-Шахтинский»
313.	52.021	551793,00	2247786,29	в общем западно-северо-западном направлении по середине проезда улицы Шаумяна города Каменск-Шахтинский, далее по прямой, пересекая автодорогу с покрытием
314.	52.022	551873,48	2247479,82	в общем юго-юго-западном направлении вдоль автодороги с покрытием, оставляя ее на территории Каменского района
315.	52.023	551433,96	2247313,43	по прямой в восточно-юго-восточном направлении

1	2	3	4	5
316.	52.024	551353,90	2247641,62	по прямой в юго-юго-западном направлении
317.	52.025	551074,36	2247557,47	по прямой в западно-северо-западном направлении вдоль лесополосы, оставляя ее на территории Каменского района
318.	52.026	551145,75	2247219,07	в общем южном направлении вдоль полосы отвода железной дороги Миллерово – Лихая, оставляя ее на территории муниципального образования «Город Каменск-Шахтинский»
319.	52.107	548281,85	2247045,75	по прямой в восточно-северо-восточном направлении
320.	52.027	548348,86	2247323,61	в общем юго-юго-восточном направлении
321.	52.028	547925,81	2247539,51	по прямой в юго-западном направлении
322.	52.029	547628,59	2247305,85	по прямой в западно-юго-западном направлении
323.	52.030	547598,99	2247186,37	в общем юго-юго-восточном направлении вдоль полосы отвода железной дороги Миллерово – Лихая, оставляя ее на территории муниципального образования «Город Каменск-Шахтинский»
324.	52.031	546619,81	2247397,18	в общем западно-юго-западном направлении вдоль автодороги с покрытием, оставляя ее на территории муниципального образования «Город Каменск-Шахтинский», пересекая улучшенную грунтовую дорогу
325.	52.032	546591,92	2247335,15	в общем юго-юго-западном направлении по полосе отвода железной дороги, оставляя ее на территории муниципального образования «Город Каменск-Шахтинский», далее по прямой
326.	52.033	545489,78	2246845,71	в общем юго-восточном направлении по руслу реки Северский Донец, оставляя остров на территории муниципального образования «Город Каменск-Шахтинский»

1	2	3	4	5
327.	52.034	542318,68	2249708,55	в общем северо-восточном направлении
328.	52.035	542517,55	2249872,49	в общем северо-восточном направлении по середине проезда между садовыми участками
329.	52.036	542582,28	2249970,84	в общем северном направлении по западной стороне проезда между садовыми участками, далее пересекая его
330.	52.037	542622,27	2249972,12	в общем восточном направлении, вначале по южной стороне проезда между садовыми участками, далее, пересекая его, по северной стороне проезда
331.	52.038	542616,62	2250073,64	в общем северном направлении вдоль садовых участков, оставляя их на территории муниципального образования «Город Каменск-Шахтинский»
332.	52.039	542674,42	2250070,27	в общем северо-северо-западном направлении вдоль садовых участков, оставляя их на территории муниципального образования «Город Каменск-Шахтинский»
333.	52.040	542886,58	2249938,34	в общем восточно-северо-восточном направлении
334.	52.041	542949,85	2250023,95	в общем северном направлении по середине проезда между садовыми участками
335.	52.042	542969,75	2250018,11	по прямой в восточном направлении по середине проезда между садовыми участками
336.	52.043	542980,54	2250070,17	в общем северо-северо-западном направлении по середине проезда между садовыми участкам
337.	52.044	543019,90	2250061,46	в общем северо-восточном направлении по середине проезда между садовыми участками
338.	52.045	543148,93	2250266,74	в общем юго-юго-восточном направлении вдоль лесополосы, оставляя ее на территории Каменского района

1	2	3	4	5
339.	52.046	542882,61	2250423,98	в общем северо-восточном направлении, вначале по прямой, пересекая лесополосу, далее по северной стороне проезда между садовыми участками
340.	52.047	543011,40	2250617,33	в общем юго-восточном направлении вдоль садовых участков, оставляя их на территории муниципального образования «Город Каменск-Шахтинский»
341.	52.048	542480,76	2251055,16	по прямой в северо-восточном направлении вдоль автодороги с усовершенствованным покрытием, оставляя ее на территории муниципального образования «Город Каменск-Шахтинский»
342.	52.049	542672,55	2251277,61	в общем юго-восточном направлении, вначале по прямой, пересекая автодорогу с усовершенствованным покрытием, далее вдоль садовых участков, оставляя их на территории муниципального образования «Город Каменск-Шахтинский»
343.	52.050	542586,80	2251379,80	в общем юго-юго-западном направлении вдоль садовых участков, оставляя их на территории муниципального образования «Город Каменск-Шахтинский»
344.	52.051	542563,90	2251376,20	в общем юго-восточном направлении вдоль садовых участков, оставляя их на территории муниципального образования «Город Каменск-Шахтинский»
345.	52.052	542315,80	2251683,60	в общем юго-западном направлении по середине проезда между садовыми участками
346.	52.053	541941,60	2251324,70	по прямой в северо-западном направлении по середине проезда вдоль садовых участков, оставляя их на территории муниципального образования «Город Каменск-Шахтинский»
347.	52.054	542018,80	2251250,90	в общем юго-западном направле-

1	2	3	4	5
				нии, вначале по прямой, пересекая лесополосу, далее по середине проезда между садовыми участками, оставляя их на территории муниципального образования «Город Каменск-Шахтинский» и кварталами жилой застройки, оставляя их на территории Каменского района
348.	52.055	541779,10	2250964,34	в общем юго-восточном направлении по середине проезда между садовыми участками, оставляя их на территории муниципального образования «Город Каменск-Шахтинский», и кварталами жилой застройки, оставляя их на территории Каменского района
349.	52.056	541649,05	2251087,81	в общем юго-западном направлении по середине проезда между садовыми участками, оставляя их на территории муниципального образования «Город Каменск-Шахтинский» и кварталами жилой застройки, оставляя их на территории Каменского района, пересекая автодорогу с покрытием
350.	52.057	541526,40	2250970,14	по прямой в юго-восточном направлении вдоль автодороги с покрытием, оставляя ее на территории Каменского района
351.	52.058	541472,80	2251041,64	по прямой в юго-западном направлении по середине проезда между садовыми участками, оставляя их на территории муниципального образования «Город Каменск-Шахтинский», и кварталами жилой застройки, оставляя их на территории Каменского района

1	2	3	4	5
352.	52.059	541411,25	2250999,61	в общем западно-северо-западном направлении между садовыми участками, оставляя их на территории муниципального образования «Город Каменск-Шахтинский», и кварталами жилой застройки, оставляя их на территории Каменского района
353.	52.060	541597,10	2250711,86	по прямой в юго-западном направлении
354.	52.061	541545,30	2250632,98	по прямой в юго-юго-западном направлении, пересекая реку Северский Донец
355.	52.062	541178,36	2250394,29	в общем юго-восточном направлении, между автодорогой с усовершенствованным покрытием и лесным массивом, оставляя автодорогу с усовершенствованным покрытием на территории муниципального образования «Город Каменск-Шахтинский», лесной массив – на территории Каменского района
356.	52.063	540558,65	2250933,36	по прямой в юго-восточном направлении
357.	52.064	540373,52	2251077,66	по прямой в юго-западном направлении, пересекая автодорогу с усовершенствованным покрытием
358.	52.065	540343,67	2251050,47	в общем юго-восточном направлении вдоль автодороги с усовершенствованным покрытием, оставляя ее на территории Каменского района, пересекая автодорогу с покрытием
359.	52.066	540120,09	2251255,25	в общем юго-юго-западном направлении вдоль автодороги с усовершенствованным покрытием, оставляя ее на территории муниципального образования «Город Каменск-Шахтинский»

1	2	3	4	5
360.	52.067	539924,96	2251168,88	по прямой в юго-восточном направлении, между кладбищем и отстойниками, оставляя кладбище на территории Каменского района, отстойники – на территории муниципального образования «Город Каменск-Шахтинский»
361.	52.068	539587,49	2251438,50	в общем юго-юго-западном направлении вдоль отстойников, далее вдоль ограждения отстойников, оставляя их на территории муниципального образования «Город Каменск-Шахтинский»
362.	52.069	538860,70	2251102,13	в общем юго-восточном направлении, вначале по прямой, далее вдоль отстойников, оставляя их на территории муниципального образования «Город Каменск-Шахтинский»
363.	52.070	538149,19	2251169,57	в общем южном направлении, вдоль отстойников, оставляя их на территории муниципального образования «Город Каменск-Шахтинский»
364.	52.071	537808,95	2251159,97	в общем западном направлении вдоль отстойников, оставляя их на территории муниципального образования «Город Каменск-Шахтинский»
365.	52.072	537802,02	2250613,27	в общем северо-северо-восточном направлении по полевой дороге вдоль лесополосы, оставляя ее на территории Каменского района, далее по полевой дороге
366.	52.073	538926,90	2250922,11	по прямой в западно-северо-западном направлении вдоль ограждения отстойников, оставляя их на территории муниципального образования «Город Каменск-Шахтинский»

1	2	3	4	5
367.	52.074	538982,97	2250792,38	в общем северо-северо-восточном направлении вдоль ограждения отстойников, оставляя их на территории муниципального образования «Город Каменск-Шахтинский», пересекая грунтовую дорогу
368.	52.075	539338,66	2250888,81	в общем северном направлении вдоль автодороги с усовершенствованным покрытием, оставляя ее на территории муниципального образования «Город Каменск-Шахтинский»
369.	52.076	539370,62	2250890,26	в общем западно-северо-западном направлении по полевой дороге
370.	52.077	539526,50	2250495,00	в общем юго-юго-западном направлении по руслу ручья в балке Средняя
371.	52.078	538853,61	2250053,00	в общем западном направлении по тальвегу балки, пересекая автодорогу с усовершенствованным покрытием и железную дорогу
372.	52.079	538868,45	2248726,99	в общем южном направлении по полосе отвода железной дороги, оставляя ее на территории Каменского района, далее вдоль улучшенной грунтовой дороги, оставляя ее на территории муниципального образования «Город Каменск-Шахтинский», пересекая автодорогу с усовершенствованным покрытием
373.	52.080	535580,80	2248530,30	в общем юго-западном направлении вдоль полосы отвода железной дороги, оставляя ее на территории Каменского района
374.	52.081	530693,19	2243618,46	по прямой в юго-восточном направлении, пересекая полосу отвода железной дороги Миллерово – Лихая

1	2	3	4	5
375.	52.082	530524,63	2243772,57	в общем южном направлении вдоль полосы отвода железной дороги Миллерово – Лихая, оставляя ее на территории муниципального образования «Город Каменск-Шахтинский», пересекая железнодорожный путь
376.	52.083	528248,12	2244241,11	по прямой в юго-восточном направлении
377.	117	528126,13	2244109,52	
378.	118	524118,69	2237425,00	по прямой в восточно-северо-восточном направлении вдоль железной дороги, оставляя северный путь на территории Каменского района, южный – на территории муниципального образования «Город Каменск-Шахтинский», пересекая автодорогу с усовершенствованным покрытием
379.	52.084	524323,62	2238200,15	в общем западно-северо-западном направлении
380.	52.085	525564,46	2236064,06	по прямой в северо-восточном направлении
381.	52.086	525961,49	2236740,86	в общем северном направлении по водной поверхности пруда в балке Малая Каменка
382.	52.087	526319,81	2236797,81	в общем северо-северо-западном направлении по руслу ручья в балке Малая Каменка
383.	52.088	528209,53	2236153,46	в общем восточном направлении, вначале по прямой, далее вдоль лесополосы, оставляя ее на территории Каменского района, далее пересекая балку Водяная, далее пересекая балку Арчашная, далее вдоль лесополосы, оставляя ее на территории Каменского района, далее пересекая лесной массив
384.	52.089	528163,03	2243905,94	в общем северном направлении вдоль полосы отвода железной дороги, оставляя ее на территории муниципального образования «Город Каменск-Шахтинский»

1	2	3	4	5
385.	52.090	530703,01	2243597,49	по прямой в западном направлении вдоль лесополосы, оставляя ее на территории Каменского района, далее по прямой
386.	52.091	530738,08	2242014,09	по прямой в северо-северо-восточном направлении по полевой дороге вдоль линии электропередачи, оставляя ее на территории муниципального образования «Город Каменск-Шахтинский»
387.	52.092	530888,55	2242045,37	в общем северном направлении, вначале вдоль линии электропередачи, оставляя ее на территории муниципального образования «Город Каменск-Шахтинский», далее вдоль лесополосы, оставляя ее на территории Каменского района, далее между проездом вдоль садовых участков, оставляя их на территории муниципального образования «Город Каменск-Шахтинский», и лесополосой, оставляя ее на территории Каменского района, далее вдоль проезда по краю садовых участков, оставляя его на территории муниципального образования «Город Каменск-Шахтинский»
388.	52.093	534725,98	2242068,84	по прямой в западном направлении, вначале вдоль садовых участков, оставляя их на территории муниципального образования «Город Каменск-Шахтинский», далее по полевой дороге вдоль лесополосы, оставляя ее на территории Каменского района
389.	52.094	534730,78	2241065,64	по прямой в северном направлении вдоль лесополосы, оставляя ее на территории Каменского района

1	2	3	4	5
390.	52.095	535725,70	2241070,15	по прямой в западном направлении по полевой дороге вдоль лесополосы, оставляя ее на территории Каменского района, далее по прямой, пересекая автодорогу с усовершенствованным покрытием
391.	52.096	535773,52	2239355,68	в общем северо-северо-восточном направлении, далее пересекая полевую дорогу, далее вдоль автодороги с усовершенствованным покрытием, оставляя ее на территории муниципального образования «Город Каменск-Шахтинский»
392.	52.097	539311,31	2239979,13	в общем северо-западном направлении между автодорогой с усовершенствованным покрытием и лесополосой, оставляя лесополосу на территории Каменского района, автодорогу на территории муниципального образования «Город Каменск-Шахтинский»
393.	52.098	539371,92	2239931,29	по прямой в северо-западном направлении между автодорогой с усовершенствованным покрытием и лесополосой, оставляя лесополосу на территории Каменского района, автодорогу – на территории муниципального образования «Город Каменск-Шахтинский»
394.	52.099	539579,10	2239743,19	по прямой в северо-западном направлении вдоль автодороги с усовершенствованным покрытием, оставляя ее на территории муниципального образования «Город Каменск-Шахтинский»
395.	52.100	539694,45	2239637,94	по прямой в северо-западном направлении вдоль автодороги с усовершенствованным покрытием, оставляя ее на территории муниципального образования «Город Каменск-Шахтинский»

1	2	3	4	5
396.	52.101	539919,92	2239432,70	по прямой в северо-северо-восточном направлении, пересекая автодорогу с усовершенствованным покрытием, вдоль промышленной зоны, оставляя ее на территории муниципального образования «Город Каменск-Шахтинский»
397.	52.102	542018,99	2240001,20	по прямой в северо-восточном направлении
398.	52.103	542300,42	2240413,97	в общем северо-западном направлении по руслу ручья в балке Стехина
399.	52.104	542551,46	2240137,32	в общем северо-северо-восточном направлении, вначале по прямой, далее вдоль лесного массива, оставляя его на территории муниципального образования «Город Каменск-Шахтинский», далее по полевой дороге между лесополосой, оставляя ее на территории Каменского района, и лесным массивом, оставляя его на территории муниципального образования «Город Каменск-Шахтинский», далее по прямой, пересекая автодорогу с усовершенствованным покрытием, далее вдоль лесополосы, оставляя ее на территории Каменского района
400.	52.105	544203,47	2241190,44	в общем северном направлении, вначале по прямой между лесополосой, оставляя ее на территории Каменского района, и фруктовым садом, оставляя его на территории муниципального образования «Город Каменск-Шахтинский», далее по полевой дороге, далее пересекая дамбу, далее по лесной дороге
401.	52.106	545828,10	2241216,57	в общем северном направлении
402.	52.001	546272,59	2241271,09	»;

5) приложение 3 изложить в редакции согласно приложению 2 к настоящему Областному закону;

б) приложение 4 изложить в следующей редакции:

«Приложение 4

к Областному закону «Об установлении границ и наделении соответствующим статусом муниципального образования «Каменский район» и муниципальных образований в его составе»

**КАТАЛОГ КООРДИНАТ ОСНОВНЫХ ПОВОРОТНЫХ ТОЧЕК
ГРАНИЦЫ МУНИЦИПАЛЬНОГО ОБРАЗОВАНИЯ
«ГЛУБОКИНСКОЕ ГОРОДСКОЕ ПОСЕЛЕНИЕ»**

№ п/п	№ точки	X (м)	Y (м)	Описание отрезка границы
1	2	3	4	5
1.	15.024	572719,68	2263956,13	в общем южном направлении вдоль лесополосы, оставляя ее на территории Глубокинского городского поселения, далее по прямой
2.	15.038	567775,76	2263957,43	по прямой в западном направлении между автодорогой с покрытием и лесополосой, оставляя лесополосу на территории Глубокинского городского поселения, автодорогу с покрытием – на территории Гусевского сельского поселения
3.	15.039	567780,65	2261383,42	в общем южном направлении, пересекая автодорогу с покрытием, по полевой дороге вдоль лесополосы, оставляя ее на территории Глубокинского городского поселения
4.	15.040	564429,05	2261401,22	в общем юго-восточном направлении вдоль лесного массива, оставляя его на территории Глубокинского городского поселения
5.	15.041	563692,75	2262185,34	в общем юго-юго-западном направлении по тальвегу балки, пересекая пруды, далее по руслу пересыхающего ручья, далее вдоль пруда

1	2	3	4	5
6.	15.042	561472,10	2261464,82	в общем западно-северо-западном направлении, пересекая лесной массив, далее вдоль лесного массива, оставляя его на территории Глубокинского городского поселения
7.	15.043	562158,72	2260526,22	в общем западном направлении вдоль лесополосы, оставляя ее на территории Глубокинского городского поселения, далее по полевой дороге вдоль лесополосы, оставляя ее на территории Глубокинского городского поселения
8.	15.044	562183,40	2257993,27	в общем южном направлении по полевой дороге вдоль лесополосы, оставляя ее на территории Глубокинского городского поселения, далее вдоль автодороги с покрытием, оставляя ее на территории Глубокинского городского поселения, далее, пересекая эту автодорогу, вдоль улучшенной грунтовой дороги, оставляя ее на территории Глубокинского городского поселения
9.	15.045	558287,86	2258005,82	по прямой в восточном направлении вдоль лесополосы, оставляя ее на территории Глубокинского городского поселения
10.	15.046	558285,78	2259415,97	в общем южном направлении по полевой дороге, далее по проселочной дороге вдоль лесополосы, оставляя ее на территории Глубокинского городского поселения, далее вдоль лесного массива, оставляя его на территории Гусевского сельского поселения, далее вдоль лесополосы, оставляя ее на территории Глубокинского городского поселения
11.	15.047	551256,24	2259780,64	в общем западном направлении, далее по полевой дороге вдоль лесополосы, оставляя ее на территории Глубокинского городского поселения

1	2	3	4	5
12.	15.048	551256,09	2255994,06	в общем северном направлении по полевой дороге вдоль лесополосы, оставляя ее на территории Глубокинского городского поселения, далее вдоль лесополосы, оставляя ее на территории Старостаничного сельского поселения, далее по прямой, далее вдоль лесополосы, оставляя ее на территории Старостаничного сельского поселения
13.	15.049	555668,33	2255957,54	в общем западном направлении
14.	15.050	555355,57	2253821,59	в общем северо-северо-восточном направлении по полевой дороге
15.	15.051	555429,90	2253862,32	в общем северном направлении по полевой дороге, далее вдоль лесополос, оставляя их на территории Глубокинского городского поселения, далее вдоль карьеров и лесополосы, оставляя их на территории Глубокинского городского поселения
16.	15.052	563753,35	2253942,08	в общем западном направлении по полевой дороге вдоль лесополосы, оставляя ее на территории Глубокинского городского поселения, пересекая автодорогу с усовершенствованным покрытием
17.	15.053	563721,90	2251910,50	в общем южном направлении, оставляя кладбище на территории Глубокинского городского поселения
18.	15.054	563331,57	2251898,05	в общем западном направлении, вначале по прямой, далее вдоль забора промышленного квартала, оставляя его на территории Глубокинского городского поселения
19.	15.055	563293,10	2251548,38	в общем северном направлении вдоль забора промышленного квартала, оставляя его на территории Глубокинского городского поселения
20.	15.056	563687,45	2251476,62	в общем западном направлении

1	2	3	4	5
21.	15.057	563663,45	2251227,02	в общем южном направлении вдоль улучшенной грунтовой дороги, оставляя ее на территории Глубокинского городского поселения
22.	15.058	563166,70	2251198,30	по прямой в восточном направлении вдоль забора мясокомбината, оставляя его на территории Глубокинского сельского поселения
23.	15.059	563153,90	2251303,10	по прямой в южном направлении вдоль забора мясокомбината, оставляя его на территории Глубокинского сельского поселения
24.	15.060	563002,04	2251293,72	в общем западном направлении, пересекая железную дорогу, далее, пересекая автодорогу с покрытием, вдоль территории склада ГСМ, оставляя его на территории Глубокинского городского поселения, далее по прямой
25.	15.130	563144,85	2250645,74	в общем северо-северо-западном направлении вдоль левого берега левого рукава реки Глубокая
26.	15.061	564170,99	2250216,03	в общем северо-северо-западном направлении, пересекая рукав реки Глубокая
27.	15.062	564441,42	2250135,52	в общем западном направлении по каналу, далее по прямой до проезжей плотины, пересекая правый рукав реки Глубокая
28.	15.063	564450,24	2249660,78	в общем северо-северо-западном направлении по руслу правого рукава реки Глубокая
29.	15.064	565435,50	2249171,11	в общем западно-северо-западном направлении, вначале по прямой, пересекая автодорогу с покрытием, далее вдоль улучшенной грунтовой дороги, оставляя ее на территории Глубокинского городского поселения
30.	15.065	566751,90	2246565,55	в общем западном направлении, далее вдоль лесополос, оставляя их на территории Астаховского сельского поселения

1	2	3	4	5
31.	15.037	566719,43	2241950,73	
32.	15.024	572719,68	2263956,13	в общем западном направлении, далее вдоль лесополосы, оставляя ее на территории Глубокинского городского поселения, далее по прямой
33.	15.025	572781,20	2255965,60	в общем южном направлении
34.	15.026	570471,62	2255984,52	в общем западном направлении по полевой дороге вдоль лесополосы, оставляя ее на территории Глубокинского городского поселения, пересекая автодорогу с усовершенствованным покрытием
35.	15.126	570319,95	2253390,12	в общем южном направлении вдоль автодороги с усовершенствованным покрытием, оставляя ее на территории Глубокинского городского поселения
36.	15.127	570000,65	2253369,43	в общем западно-северо-западном направлении, пересекая автодорогу с покрытием и железную дорогу
37.	15.027	570391,44	2252114,25	в общем южном направлении вдоль железной дороги, оставляя ее на территории Глубокинского городского поселения
38.	15.028	567956,31	2251747,18	в общем западно-северо-западном направлении по проезду, далее пересекая вал
39.	15.029	568029,62	2251537,56	в общем западно-юго-западном направлении, пересекая реку Глубокая, далее по прямой, пересекая автодорогу с покрытием
40.	15.030	567250,40	2251384,37	в общем западном направлении по проезду
41.	15.031	567304,20	2251060,00	по прямой в южном направлении по проезду

1	2	3	4	5
42.	15.128	567196,14	2251042,01	в общем западном направлении по проезду, далее, пересекая земляной вал высотой 3 м, до реки Глубокая
43.	15.129	567282,53	2250293,61	в общем западном направлении, пересекая реку Глубокая, далее по прямой, пересекая автодорогу с покрытием
44.	15.032	567270,65	2248984,82	в общем северном направлении
45.	15.033	567732,40	2248977,56	в общем западном направлении
46.	15.034	567731,32	2246962,61	в общем северном направлении
47.	15.035	568734,01	2246955,41	в общем западном направлении вдоль лесополосы, оставляя ее на территории Глубокинского городского поселения, далее по прямой
48.	15.036	568733,36	2241964,03	в общем южном направлении вдоль лесополосы, оставляя ее на территории Пиховкинского сельского поселения, далее по полевой дороге
49.	15.037	566719,43	2241950,73	»;

7) приложение 5 изложить в редакции согласно приложению 3 к настоящему Областному закону;

8) приложение 6 изложить в следующей редакции:

«Приложение 6

к Областному закону «Об установлении границ и наделении соответствующим статусом муниципального образования «Каменский район» и муниципальных образований в его составе»

**КАТАЛОГ КООРДИНАТ ОСНОВНЫХ ПОВОРОТНЫХ ТОЧЕК
ГРАНИЦЫ МУНИЦИПАЛЬНОГО ОБРАЗОВАНИЯ
«АСТАХОВСКОЕ СЕЛЬСКОЕ ПОСЕЛЕНИЕ»**

№ п/п	№ точки	X (м)	Y (м)	Описание отрезка границы
1	2	3	4	5
1.	15.051	555429,90	2253862,32	в общем северном направлении по полевой дороге, далее вдоль лесополос, оставляя их на терри-

1	2	3	4	5
				тории Глубокинского городского поселения, далее вдоль карьеров и лесополосы, оставляя их на территории Глубокинского городского поселения
2.	15.052	563753,35	2253942,08	в общем западном направлении по полевой дороге вдоль лесополосы, оставляя ее на территории Глубокинского городского поселения, пересекая автодорогу с усовершенствованным покрытием
3.	15.053	563721,90	2251910,50	в общем южном направлении, оставляя кладбище на территории Глубокинского городского поселения
4.	15.054	563331,57	2251898,05	в общем западном направлении, вначале по прямой, далее вдоль забора промышленного квартала, оставляя его на территории Глубокинского городского поселения
5.	15.055	563293,10	2251548,38	в общем северном направлении вдоль забора промышленного квартала, оставляя его на территории Глубокинского городского поселения
6.	15.056	563687,45	2251476,62	в общем западном направлении
7.	15.057	563663,45	2251227,02	в общем южном направлении вдоль улучшенной грунтовой дороги, оставляя ее на территории Глубокинского городского поселения
8.	15.058	563166,70	2251198,30	по прямой в восточном направлении вдоль забора мясокомбината, оставляя его на территории Глубокинского сельского поселения
9.	15.059	563153,90	2251303,10	по прямой в южном направлении вдоль забора мясокомбината, оставляя его на территории Глубокинского сельского поселения
10.	15.060	563002,04	2251293,72	в общем западном направлении, пересекая железную дорогу, да-

1	2	3	4	5
				лее, пересекая автодорогу с покрытием, вдоль территории склада ГСМ, оставляя его на территории Глубокинского городского поселения, далее по прямой
11.	15.130	563144,85	2250645,74	в общем северо-северо-западном направлении вдоль левого берега левого рукава реки Глубокая
12.	15.061	564170,99	2250216,03	в общем северо-северо-западном направлении, пересекая рукав реки Глубокая
13.	15.062	564441,42	2250135,52	в общем западном направлении по каналу, далее по прямой до проезжей плотины, пересекая правый рукав реки Глубокая
14.	15.063	564450,24	2249660,78	в общем северо-северо-западном направлении по руслу правого рукава реки Глубокая
15.	15.064	565435,50	2249171,11	в общем западно-северо-западном направлении, вначале по прямой, пересекая автодорогу с покрытием, далее вдоль улучшенной грунтовой дороги, оставляя ее на территории Глубокинского городского поселения
16.	15.065	566751,90	2246565,55	в общем западном направлении, далее вдоль лесополос, оставляя их на территории Астаховского сельского поселения
17.	15.037	566719,43	2241950,73	
18.	15.051	555429,90	2253862,32	в общем западном направлении по полевой дороге до стыка с автодорогой с усовершенствованным покрытием
19.	15.087	555340,72	2252573,11	в общем южном направлении вдоль насыпи у автодороги с усовершенствованным покрытием, оставляя ее на территории Астаховского сельского поселения
20.	15.088	555002,85	2252569,27	в общем западном направлении, пересекая автодорогу с усовершенствованным покрытием, да-

1	2	3	4	5
				лее по проселочной дороге вдоль лесополосы, оставляя ее на территории Старостаничного сельского поселения, далее по полевой дороге
21.	15.089	555533,68	2250003,18	в общем западном направлении вдоль улучшенной грунтовой дороги, оставляя ее на территории Астаховского сельского поселения
22.	15.090	555584,62	2249235,22	в общем юго-юго-западном направлении вдоль улучшенной грунтовой дороги, оставляя ее на территории Астаховского сельского поселения
23.	15.091	555211,98	2249073,82	в общем западно-северо-западном направлении вдоль улучшенной грунтовой дороги, оставляя ее на территории Астаховского сельского поселения
24.	15.092	555311,03	2248777,41	в общем юго-юго-западном направлении вдоль улучшенной грунтовой дороги, оставляя ее на территории Астаховского сельского поселения, далее по прямой, пересекая железнодорожный тупик и улучшенную грунтовую дорогу
25.	52.006	554458,70	2248290,27	
26.	52.005	551849,36	2247371,60	в общем северо-северо-восточном направлении по железной дороге между путями, оставляя восточный путь на территории муниципального образования «Город Каменск-Шахтинский», а западный – на территории Каменского района
27.	52.108	553595,44	2247932,77	по прямой в западно-северо-западном направлении, пересекая полосу отвода железной дороги
28.	52.109	553617,91	2247864,13	по прямой в юго-юго-западном направлении по восточной стороне проезда улицы Транспорт-

1	2	3	4	5
				ная, оставляя ее на территории муниципального образования «Город Каменск-Шахтинский»
29.	52.110	553561,30	2247846,26	в общем западно-северо-западном направлении, пересекая автодорогу с усовершенствованным покрытием
30.	52.111	553598,98	2247738,10	в общем южном направлении вдоль автодороги с усовершенствованным покрытием, оставляя ее на территории Каменского района
31.	52.112	553212,10	2247671,14	в общем западном направлении по южной стороне проезда улицы Гайдара, оставляя ее на территории муниципального образования «Город Каменск-Шахтинский»
32.	52.113	553213,37	2247264,40	в общем северо-северо-восточном направлении по середине проезда улицы Западная города Каменск-Шахтинский
33.	52.114	553528,84	2247366,47	по прямой в восточно-юго-восточном направлении по середине проезда переулка Масаловский города Каменск-Шахтинский
34.	52.115	553512,40	2247417,48	в общем северо-северо-восточном направлении по середине проезда улицы Западная города Каменск-Шахтинский
35.	52.116	553925,73	2247603,16	в общем восточно-юго-восточном направлении по середине проезда улицы Гагарина хутора Масаловка
36.	52.117	553882,89	2247743,56	по прямой в восточном направлении, пересекая автодорогу с усовершенствованным покрытием и лесополосу
37.	52.118	553881,64	2247783,17	по прямой в северном направлении вдоль лесополосы, оставляя ее на территории Каменского района

1	2	3	4	5
38.	52.119	554123,74	2247783,47	в общем восточно-юго-восточном направлении по середине проезда переулка Меловой города Каменск-Шахтинский, далее по прямой, пересекая железную дорогу
39.	52.120	554004,70	2248140,88	в общем северо-северо-восточном направлении по полосе отвода железной дороги, оставляя ее на территории Каменского района
40.	52.006	554458,70	2248290,27	
41.	52.005	551849,36	2247371,60	по прямой в западно-юго-западном направлении, пересекая две автодороги с усовершенствованным покрытием
42.	15.096	551782,25	2247231,52	в общем западном направлении вдоль кварталов садовых участков, оставляя их на территории Астаховского сельского поселения, далее по прямой в северо-северо-западном направлении до середины русла реки Глубокая
43.	15.097	551884,46	2246543,53	в общем западно-юго-западном направлении по руслу реки Глубокая
44.	15.156	550876,46	2244656,23	в общем западно-северо-западном направлении, пересекая карьер
45.	15.157	550883,52	2244536,55	в общем северо-северо-восточном направлении вдоль проселочной дороги, оставляя ее на территории Красновского сельского поселения
46.	15.158	551402,73	2244880,77	по прямой в восточно-юго-восточном направлении
47.	15.159	551339,06	2245030,93	в общем северо-восточном направлении по проселочной дороге
48.	15.160	551457,87	2245259,34	в общем северо-северо-восточном направлении

1	2	3	4	5
49.	15.161	552230,80	2245522,71	в общем северо-северо-восточном направлении по проселочной дороге
50.	15.162	552347,90	2245538,64	в общем северо-северо-западном направлении вдоль квартала жилой застройки хутора Масаловка, оставляя его на территории Астаховского сельского поселения
51.	15.163	552539,27	2245449,93	в общем северо-восточном направлении
52.	15.164	552718,74	2245467,16	в общем северо-западном направлении вдоль грунтовой дороги, оставляя ее на территории Астаховского сельского поселения
53.	15.098	552934,83	2245345,80	в общем северо-западном направлении вдоль балки Кривуша, оставляя ее на территории Астаховского сельского поселения, далее в общем северном направлении по полевой дороге
54.	15.099	553845,74	2244000,45	в общем западном направлении, вначале по прямой, далее вдоль лесополосы, оставляя ее на территории Астаховского сельского поселения, далее вдоль лесополосы, оставляя ее на территории Красновского сельского поселения
55.	15.100	553751,09	2242003,20	по прямой в южном направлении
56.	15.101	553598,15	2242001,18	по прямой в западном направлении вдоль лесополосы, оставляя ее на территории Астаховского сельского поселения
57.	15.102	553593,86	2241020,13	по прямой в южном направлении, пересекая пересыхающей ручей в балке Кривуша
58.	15.103	552693,38	2241020,40	в общем западном направлении

1	2	3	4	5
59.	15.104	552713,40	2239552,79	в общем северном направлении по проселочной дороге вдоль лесополосы, оставляя ее на территории Красновского сельского поселения
60.	15.105	553935,74	2239514,04	в общем восточном направлении вдоль балки Клиновая, оставляя ее на территории Красновского сельского поселения
61.	15.106	553894,83	2239995,32	в общем северном направлении, вначале по прямой, далее вдоль лесополос, оставляя их на территории Астаховского сельского поселения, далее по полевой дороге, далее вдоль лесного массива, оставляя его на территории Красновского сельского поселения
62.	15.011	558713,92	2239927,75	
63.	15.037	566719,43	2241950,73	в общем южном направлении вдоль лесополосы, оставляя ее на территории Астаховского сельского поселения
64.	15.004	565723,18	2241959,49	в общем южном направлении вдоль лесополосы, оставляя ее на территории Уляшкинского сельского поселения, пересекая автодорогу с покрытием, далее вдоль лесополосы, оставляя ее на территории Уляшкинского сельского поселения
65.	15.005	561730,55	2242003,71	в общем восточном направлении по полевой дороге вдоль лесополосы, оставляя ее на территории Уляшкинского сельского поселения
66.	15.006	561734,47	2242987,51	в общем южном направлении вдоль лесополосы, оставляя ее на территории Уляшкинского сельского поселения
67.	15.007	559714,70	2242986,26	в общем юго-юго-западном направлении по полевой дороге

1	2	3	4	5
68.	15.008	559220,67	2242833,85	по прямой в западном направлении вдоль лесополос, оставляя их на территории Астаховского сельского поселения, далее пересекая лесной массив в балке Грачева
69.	15.009	559217,91	2239995,68	по прямой в юго-юго-восточном направлении
70.	15.010	558706,72	2240233,48	по прямой в западном направлении
71.	15.011	558713,92	2239927,75	»;

9) приложение 7 изложить в редакции согласно приложению 4 к настоящему Областному закону;

10) приложение 8 изложить в следующей редакции:

«Приложение 8

к Областному закону «Об установлении границ и наделении соответствующим статусом муниципального образования «Каменский район» и муниципальных образований в его составе»

**КАТАЛОГ КООРДИНАТ ОСНОВНЫХ ПОВОРОТНЫХ ТОЧЕК
ГРАНИЦЫ МУНИЦИПАЛЬНОГО ОБРАЗОВАНИЯ
«БОГДАНОВСКОЕ СЕЛЬСКОЕ ПОСЕЛЕНИЕ»**

№ п/п	№ точки	X (м)	Y (м)	Описание отрезка границы
1	2	3	4	5
1.	045-049.052	533019,80	2272296,38	в общем западном направлении, пересекая лесной массив
2.	045-049.053	533081,20	2271776,97	в общем северном направлении по полевой дороге
3.	045-049.022	533301,01	2271790,04	в общем западном направлении по полевой дороге
4.	045-049.023	533329,00	2271608,34	в общем северо-северо-западном направлении, пересекая лесной массив, далее по прямой
5.	045-049.024	533700,92	2271428,19	в общем западно-северо-западном направлении
6.	045-049.025	533800,98	2271069,00	по прямой в северном направлении

1	2	3	4	5
7.	045-049.026	533919,18	2271074,40	по прямой в западно-северо-западном направлении
8.	045-049.027	534005,70	2270734,00	в общем юго-юго-западном направлении вдоль лесополосы, оставляя ее на территории Белокалитвинского района
9.	045-049.028	533682,52	2270647,80	по прямой в западном направлении
10.	045-049.029	533692,03	2270509,69	по прямой в южном направлении, пересекая лесной массив
11.	045-049.030	533182,51	2270513,95	в общем восточном направлении вдоль улучшенной грунтовой дороги, оставляя ее на территории Каменского района
12.	045-049.031	533221,53	2270683,52	по прямой в южном направлении, пересекая улучшенную грунтовую дорогу, далее вдоль лесополосы, оставляя ее на территории Каменского района
13.	045-049.032	532715,10	2270731,95	в общем восточном направлении
14.	045-049.033	532575,00	2271677,21	в общем южном направлении по полевой дороге вдоль лесного массива, оставляя его на территории Белокалитвинского района, далее в общем юго-юго-восточном направлении, пересекая овраги
15.	045-049.034	529935,70	2271839,80	в общем западно-юго-западном направлении вдоль лесного массива, оставляя его на территории Белокалитвинского района
16.	045-049.035	529519,20	2271011,24	по прямой в южном направлении, пересекая улучшенную грунтовую дорогу
17.	045-049.036	529040,22	2271038,35	в общем юго-западном направлении вдоль улучшенной грунтовой дороги, оставляя ее на территории Каменского района
18.	045-049.037	528728,68	2270794,33	в общем восточно-северо-восточном направлении
19.	045-049.038	528796,04	2271077,16	по прямой в юго-юго-восточном направлении

1	2	3	4	5
20.	045-049.039	528675,71	2271105,48	по прямой в восточно-северо-восточном направлении
21.	045-049.040	528751,27	2271468,06	по прямой в северном направлении
22.	045-049.041	528826,50	2271459,55	в общем восточно-северо-восточном направлении вдоль улучшенной грунтовой дороги, оставляя ее на территории Белокалитвинского района
23.	045-049.042	528978,81	2272074,82	по прямой в южном направлении, далее пересекая лесной массив
24.	045-049.043	528449,30	2272074,27	в общем западно-юго-западном направлении вдоль полосы отвода железной дороги, оставляя ее на территории Белокалитвинского района
25.	045-049.044	527816,16	2270100,29	в общем южном направлении, пересекая полосу отвода железной дороги, железную дорогу и улучшенную грунтовую дорогу
26.	045-049.045	527215,01	2270040,05	в общем западном направлении вдоль лесополосы, далее вдоль железной дороги, оставляя их на территории Белокалитвинского района
27.	045-049.054	527203,09	2269281,79	по прямой в северном направлении, далее по прямой в восточно-северо-восточном направлении, далее по прямой в западно-северо-западном направлении, пересекая полевую дорогу
28.	045-049.055	527246,31	2269311,94	по прямой в восточно-северо-восточном направлении
29.	045-049.056	527256,52	2269335,98	по прямой в северо-северо-восточном направлении
30.	045-049.057	527415,46	2269371,01	по прямой в западном направлении вдоль автодороги с покрытием, оставляя ее на территории Каменского района
31.	045-049.058	527486,92	2268929,16	по прямой в западно-юго-западном направлении

1	2	3	4	5
32.	045-049.059	527437,40	2268693,52	в общем южном направлении вдоль улицы Северной поселка Разъезд Васильевский, оставляя ее на территории Белокалитвинского района
33.	045-049.060	527391,41	2268698,42	в общем западно-юго-западном направлении вдоль домовладения № 24 по улице Северной поселка Разъезд Васильевский, оставляя его на территории Белокалитвинского района
34.	045-049.061	527384,56	2268650,32	в общем южном направлении вдоль домовладения № 24 по улице Северной поселка Разъезд Васильевский, оставляя его на территории Белокалитвинского района
35.	045-049.062	527359,99	2268655,04	в общем западно-юго-западном направлении вдоль домовладений № 43 и № 45 по улице Северной поселка Разъезд Васильевский, оставляя их на территории Белокалитвинского района
36.	045-049.063	527357,81	2268585,80	в общем северном направлении вдоль домовладения № 26 по улице Северной поселка Разъезд Васильевский, оставляя его на территории Белокалитвинского района
37.	045-049.064	527447,80	2268575,75	в общем западном направлении вдоль домовладения № 26 по улице Северной поселка Разъезд Васильевский, оставляя его на территории Белокалитвинского района
38.	045-049.065	527442,80	2268556,25	в общем южном направлении вдоль домовладения № 26 по улице Северной поселка Разъезд Васильевский, оставляя его на территории Белокалитвинского района
39.	045-049.066	527384,98	2268564,56	в общем западном направлении, далее вдоль домовладения № 28 по улице Северной поселка Разъезд Васильевский, оставляя его на территории Белокалитвинского района

1	2	3	4	5
40.	045-049.067	527392,44	2268526,94	в общем южном направлении вдоль домовладения № 28 по улице Северной поселка Разъезд Васильевский, оставляя его на территории Белокалитвинского района
41.	045-049.068	527342,13	2268519,49	в общем западно-юго-западном направлении вдоль домовладений № 51а и № 51 по улице Северной поселка Разъезд Васильевский, оставляя их на территории Белокалитвинского района
42.	045-049.069	527336,33	2268479,28	по прямой в западно-северо-западном направлении, пересекая проезд
43.	045-049.070	527337,92	2268459,21	в общем западно-юго-западном направлении вдоль домовладения № 53 по улице Северной поселка Разъезд Васильевский, оставляя его на территории Белокалитвинского района
44.	045-049.071	527332,55	2268409,47	по прямой в юго-юго-западном направлении, пересекая проезд
45.	045-049.072	527323,29	2268405,71	в общем западно-юго-западном направлении вдоль домовладения № 55 по улице Северной поселка Разъезд Васильевский, оставляя его на территории Белокалитвинского района
46.	045-049.073	527299,98	2268331,02	по прямой в юго-юго-восточном направлении вдоль домовладения № 55 по улице Северной поселка Разъезд Васильевский, оставляя его на территории Белокалитвинского района, далее пересекая линию электропередачи и железную дорогу
47.	045-049.074	527118,69	2268371,48	в общем западно-юго-западном направлении вдоль железной дороги, оставляя ее на территории Каменского района
48.	045-049.046	526946,53	2267784,29	в общем южном направлении

1	2	3	4	5
49.	045-049.047	526875,06	2267782,62	в общем восточном направлении вдоль автодороги с усовершенствованным покрытием, оставляя ее на территории Каменского района
50.	045-049.048	527009,80	2269853,49	по прямой в восточно-юго-восточном направлении, пересекая автодорогу с усовершенствованным покрытием
51.	045-049.049	526933,23	2270112,74	по прямой в южном направлении
52.	049	524755,01	2270104,07	
53.	117	528126,13	2244109,52	по прямой в юго-восточном направлении, пересекая железную дорогу
54.	117-049.001	528101,40	2244180,85	в общем восточном направлении вдоль железной дороги, оставляя ее на территории Каменского района, далее вдоль лесополосы и автодороги с усовершенствованным покрытием, оставляя их на территории Красносулинского района, пересекая мост на автодороге с усовершенствованным покрытием
55.	117-049.002	528429,99	2250568,79	в общем южном направлении, пересекая автодорогу с усовершенствованным покрытием
56.	117-049.003	525787,82	2250505,57	в общем восточном направлении, далее вдоль лесополосы, оставляя ее на территории Красносулинского района, пересекая балку Большая Шляховая и лесной массив
57.	117-049.004	525770,75	2257219,08	в общем южном направлении по руслу пересыхающего ручья в балке Калитвенская
58.	117-049.005	525274,90	2257185,94	в общем восточном направлении, вначале по прямой, пересекая проселочную дорогу, далее вдоль лесополосы, оставляя ее на территории Красносулинского района

1	2	3	4	5
59.	117-049.006	525284,01	2259093,30	по прямой в северном направлении вдоль лесополосы, оставляя ее на территории Красносулинского района
60.	117-049.007	525774,33	2259094,54	в общем восточном направлении вдоль лесополосы, оставляя ее на территории Красносулинского района, далее по прямой, пересекая русло пересыхающего ручья
61.	117-049.008	525757,20	2261764,00	в общем юго-юго-западном направлении по руслу пересыхающего ручья в балке
62.	117-049.009	524768,05	2261442,69	в общем восточном направлении
63.	049	524755,01	2270104,07	
64.	045-049.052	533019,80	2272296,38	в общем западно-северо-западном направлении по руслу реки Северский Донец
65.	15.081	537116,06	2260015,25	в общем западно-северо-западном направлении по руслу реки Северский Донец
66.	15.113	540821,40	2251312,13	по прямой в юго-западном направлении
67.	52.063	540558,65	2250933,36	по прямой в юго-восточном направлении
68.	52.064	540373,52	2251077,66	по прямой в юго-западном направлении, пересекая автодорогу с усовершенствованным покрытием
69.	52.065	540343,67	2251050,47	в общем юго-восточном направлении вдоль автодороги с усовершенствованным покрытием, оставляя ее на территории Каменского района, пересекая автодорогу с покрытием
70.	52.066	540120,09	2251255,25	в общем юго-юго-западном направлении вдоль автодороги с усовершенствованным покрытием, оставляя ее на территории муниципального образования «Город Каменск-Шахтинский»

1	2	3	4	5
71.	52.067	539924,96	2251168,88	по прямой в юго-восточном направлении между кладбищем и отстойниками, оставляя кладбище на территории Каменского района, отстойники – на территории муниципального образования «Город Каменск-Шахтинский»
72.	52.068	539587,49	2251438,50	в общем юго-юго-западном направлении вдоль отстойников, далее вдоль ограждения отстойников, оставляя их на территории муниципального образования «Город Каменск-Шахтинский»
73.	52.069	538860,70	2251102,13	в общем юго-восточном направлении, вначале по прямой, далее вдоль отстойников, оставляя их на территории муниципального образования «Город Каменск-Шахтинский»
74.	52.070	538149,19	2251169,57	в общем южном направлении вдоль отстойников, оставляя их на территории муниципального образования «Город Каменск-Шахтинский»
75.	52.071	537808,95	2251159,97	в общем западном направлении вдоль отстойников, оставляя их на территории муниципального образования «Город Каменск-Шахтинский»
76.	52.072	537802,02	2250613,27	в общем северо-северо-восточном направлении по полевой дороге вдоль лесополосы, оставляя ее на территории Каменского района, далее по полевой дороге
77.	52.073	538926,90	2250922,11	по прямой в западно-северо-западном направлении вдоль ограждения отстойников, оставляя их на территории муниципального образования «Город Каменск-Шахтинский»
78.	52.074	538982,97	2250792,38	в общем северо-северо-восточном направлении вдоль ограждения отстойников, оставляя их на территории муниципального образования «Город Каменск-Шахтинский», пересекая грунтовую дорогу

1	2	3	4	5
79.	52.075	539338,66	2250888,81	в общем северном направлении вдоль автодороги с усовершенствованным покрытием, оставляя ее на территории муниципального образования «Город Каменск-Шахтинский»
80.	52.076	539370,62	2250890,26	в общем западно-северо-западном направлении по полевой дороге
81.	52.077	539526,50	2250495,00	в общем юго-юго-западном направлении по руслу ручья в балке Средняя
82.	52.078	538853,61	2250053,00	в общем западном направлении по тальвегу балки, пересекая автодорогу с усовершенствованным покрытием и железную дорогу
83.	52.079	538868,45	2248726,99	в общем южном направлении по полосе отвода железной дороги, оставляя ее на территории Каменского района, далее вдоль улучшенной грунтовой дороги, оставляя ее на территории муниципального образования «Город Каменск-Шахтинский», пересекая автодорогу с усовершенствованным покрытием
84.	52.080	535580,80	2248530,30	в общем юго-западном направлении вдоль полосы отвода железной дороги, оставляя ее на территории Каменского района
85.	52.081	530693,19	2243618,46	по прямой в юго-восточном направлении, пересекая полосу отвода железной дороги Миллерово – Лихая
86.	52.082	530524,63	2243772,57	в общем южном направлении вдоль полосы отвода железной дороги Миллерово – Лихая, оставляя ее на территории муниципального образования «Город Каменск-Шахтинский», пересекая железнодорожный путь
87.	52.083	528248,12	2244241,11	по прямой в юго-восточном направлении
88.	117	528126,13	2244109,52	

11) приложение 9 изложить в редакции согласно приложению 5 к настоящему Областному закону;

12) приложение 10 изложить в следующей редакции:

«Приложение 10

к Областному закону «Об установлении границ и наделении соответствующим статусом муниципального образования «Каменский район» и муниципальных образований в его составе»

**КАТАЛОГ КООРДИНАТ ОСНОВНЫХ ПОВОРОТНЫХ ТОЧЕК
ГРАНИЦЫ МУНИЦИПАЛЬНОГО ОБРАЗОВАНИЯ
«ВОЛЧЕНСКОЕ СЕЛЬСКОЕ ПОСЕЛЕНИЕ»**

№ п/п	№ точки	X (м)	Y (м)	Описание отрезка границы
1	2	3	4	5
1.	15.114	537745,57	2238363,19	в общем южном направлении вдоль лесополосы, оставляя ее на территории Волченского сельского поселения
2.	15.115	537224,67	2238334,23	в общем западном направлении
3.	15.116	537506,52	2236971,11	в общем северо-северо-западном направлении
4.	15.117	538090,34	2236673,69	по прямой в западном направлении, пересекая реку Малая Каменка
5.	15.118	538091,06	2236382,57	в общем юго-юго-западном направлении по проселочной дороге
6.	15.119	537620,88	2236325,45	по прямой в западном направлении
7.	15.120	537616,41	2236185,74	в общем юго-юго-западном направлении
8.	15.121	537202,92	2235872,09	в общем западно-северо-западном направлении по полевой дороге
9.	15.122	537454,29	2235016,82	по прямой в западно-северо-западном направлении

1	2	3	4	5
10.	15.123	537620,73	2234754,88	в общем западно-северо-западном направлении, вначале по прямой, далее вдоль лесополосы, оставляя ее на территории Малокаменского сельского поселения
11.	15.124	538342,90	2233549,78	в общем юго-западном направлении по полевой дороге вдоль лесного массива, оставляя его на территории Малокаменского сельского поселения, далее по прямой
12.	15.125	537514,50	2233018,03	в общем западно-северо-западном направлении, пересекая ручей в балке Скелетовая, далее по полевой дороге
13.	095-096.102	539423,87	2230007,37	по прямой в западно-северо-западном направлении
14.	095-096.103	540456,80	2228285,02	по прямой в юго-юго-западном направлении
15.	096	расположена на государственной границе между Россией и Украиной		
16.	006	расположена на государственной границе между Россией и Украиной		по прямой в юго-юго-восточном направлении
17.	006-118.001	522653,20	2219729,16	по прямой в восточном направлении
18.	006-118.002	522668,29	2222987,83	по прямой в северном направлении
19.	006-118.003	523703,93	2223001,55	по прямой в восточном направлении, пересекая долину реки Нижнее Провалье
20.	006-118.004	523732,23	2224995,99	по прямой в восточно-юго-восточном направлении
21.	006-118.005	522666,35	2226642,03	по прямой в юго-юго-западном направлении
22.	006-118.006	521740,05	2226033,27	в общем восточно-юго-восточном направлении, пересекая автодорогу с покрытием и пруд

1	2	3	4	5
23.	006-118.007	520853,01	2227580,08	в общем юго-восточном направлении по тальвегу балки Водоройная
24.	006-118.008	518720,10	2228870,52	по прямой в северо-северо-восточном направлении, пересекая полевую дорогу
25.	006-118.009	518803,46	2228925,28	в общем северо-северо-восточном направлении, пересекая железнодорожный путь, идущий к угольной шахте, и улучшенные грунтовые дороги
26.	006-118.010	522580,54	2231307,28	в общем северо-западном направлении по тальвегу безымянной балки, далее по южному склону балки Рассыпуха, пересекая линию электропередачи
27.	006-118.011	523444,19	2230823,46	по прямой в северном направлении
28.	006-118.012	523533,07	2230823,50	в общем северном направлении, пересекая автодорогу с покрытием
29.	006-118.013	523796,15	2230828,09	в общем западно-северо-западном направлении
30.	006-118.014	523963,03	2230511,35	в общем северо-северо-восточном направлении по руслу ручья в балке, пересекая пруд по тальвегу этой балки
31.	006-118.015	524469,93	2230584,50	в общем восточно-северо-восточном направлении
32.	006-118.016	524810,02	2231687,99	в общем восточно-юго-восточном направлении, пересекая автодорогу с покрытием
33.	006-118.017	524383,07	2232526,99	в общем юго-восточном направлении, пересекая лесной массив и автодорогу с покрытием, далее вдоль кладбища, оставляя его на территории Каменского района, далее пересекая улучшенную грунтовую дорогу и лесной массив
34.	006-118.018	523572,30	2233137,72	в общем восточно-юго-восточном направлении, пересекая железную дорогу

1	2	3	4	5
35.	006-118.019	523454,80	2233468,86	в общем восточном направлении, пересекая автодорогу с покрытием
36.	006-118.020	523496,36	2234078,55	по прямой в восточном направлении вдоль автодороги с покрытием, оставляя ее на территории Каменского района, далее по прямой в южном направлении, пересекая северный железнодорожный путь, далее в общем восточно-северо-восточном направлении вдоль железной дороги, оставляя северный путь на территории Каменского района, южный – на территории Красносулинского района
37.	118	524118,69	2237425,00	по прямой в восточно-северо-восточном направлении вдоль железной дороги, оставляя северный путь на территории Каменского района, южный – на территории муниципального образования «Город Каменск-Шахтинский», пересекая автодорогу с усовершенствованным покрытием
38.	52.084	524323,62	2238200,15	в общем западно-северо-западном направлении
39.	52.085	525564,46	2236064,06	по прямой в северо-восточном направлении
40.	52.086	525961,49	2236740,86	в общем северном направлении по водной поверхности пруда в балке Малая Каменка
41.	52.087	526319,81	2236797,81	в общем северо-северо-западном направлении по руслу ручья в балке Малая Каменка
42.	52.088	528209,53	2236153,46	в общем восточном направлении, вначале по прямой, далее вдоль лесополосы, оставляя ее на территории Каменского района, далее пересекая балку Водяная, далее пересекая балку Арчашная, далее вдоль лесополосы, оставляя ее на территории Каменского района, далее пересекая лесной массив

1	2	3	4	5
43.	52.089	528163,03	2243905,94	в общем северном направлении вдоль полосы отвода железной дороги, оставляя ее на территории муниципального образования «Город Каменск-Шахтинский»
44.	52.090	530703,01	2243597,49	по прямой в западном направлении вдоль лесополосы, оставляя ее на территории Каменского района, далее по прямой
45.	52.091	530738,08	2242014,09	по прямой в северо-северо-восточном направлении по полевой дороге вдоль линии электропередачи, оставляя ее на территории муниципального образования «Город Каменск-Шахтинский»
46.	52.092	530888,55	2242045,37	в общем северном направлении, вначале вдоль линии электропередачи, оставляя ее на территории муниципального образования «Город Каменск-Шахтинский», далее вдоль лесополосы, оставляя ее на территории Каменского района, далее между проездом вдоль садовых участков, оставляя их на территории муниципального образования «Город Каменск-Шахтинский», и лесополосой, оставляя ее на территории Каменского района, далее вдоль проезда по краю садовых участков, оставляя его на территории муниципального образования «Город Каменск-Шахтинский»
47.	52.093	534725,98	2242068,84	по прямой в западном направлении, вначале вдоль садовых участков, оставляя их на территории муниципального образования «Город Каменск-Шахтинский», далее по полевой дороге вдоль лесополосы, оставляя ее на территории Каменского района
48.	52.094	534730,78	2241065,64	по прямой в северном направлении вдоль лесополосы, оставляя ее на территории Каменского района

1	2	3	4	5
49.	52.095	535725,70	2241070,15	по прямой в западном направлении по полевой дороге вдоль лесополосы, оставляя ее на территории Каменского района, далее по прямой, пересекая автодорогу с усовершенствованным покрытием
50.	52.096	535773,52	2239355,68	в общем северо-северо-восточном направлении, далее пересекая полевую дорогу, далее вдоль автодороги с усовершенствованным покрытием, оставляя ее на территории муниципального образования «Город Каменск-Шахтинский»
51.	52.097	539311,31	2239979,13	в общем северо-восточном направлении, пересекая лесополосу и балку Ольховая
52.	15.114	537745,57	2238363,19	
53.	006	расположена на государственной границе между Россией и Украиной		в общем северо-северо-восточном направлении по государственной границе между Россией и Украиной
54.	096	расположена на государственной границе между Россией и Украиной		

13) приложение 11 изложить в редакции согласно приложению 6 к настоящему Областному закону;

14) приложение 12 изложить в следующей редакции:

«Приложение 12

к Областному закону «Об установлении границ и наделении соответствующим статусом муниципального образования «Каменский район» и муниципальных образований в его составе»

**КАТАЛОГ КООРДИНАТ ОСНОВНЫХ ПОВОРОТНЫХ ТОЧЕК
ГРАНИЦЫ МУНИЦИПАЛЬНОГО ОБРАЗОВАНИЯ
«ГРУЦИНОВСКОЕ СЕЛЬСКОЕ ПОСЕЛЕНИЕ»**

№ п/п	№ точки	X (м)	Y (м)	Описание отрезка границы
1	2	3	4	5

1	2	3	4	5
1.	007-045.055	570306,45	2277689,42	в общем восточно-юго-восточном направлении по полевой дороге, далее вдоль лесополосы, оставляя ее на территории Каменского района
2.	007-045.056	568937,55	2280467,82	в общем восточно-северо-восточном направлении по полевой дороге вдоль лесополосы, оставляя ее на территории Каменского района, далее вдоль лесополосы, оставляя ее на территории Тарасовского района
3.	007-045.057	570374,05	2284118,22	по прямой в северном направлении по полевой дороге, оставляя лесополосу на территории Тарасовского района
4.	007-045.058	570796,10	2284115,99	в общем восточном направлении вдоль лесополосы, оставляя ее на территории Тарасовского района
5.	007-045.059	570802,60	2287818,79	по прямой в северном направлении по проселочной дороге
6.	007-045.060	570931,36	2287805,11	в общем восточном направлении по полевой дороге
7.	007-045.061	570938,98	2291019,58	в общем южном направлении вдоль лесополосы, оставляя ее на территории Каменского района, далее по полевой дороге
8.	007-045.062	569480,35	2291003,49	по прямой в западно-юго-западном направлении
9.	007-045.063	569391,00	2290265,29	в общем южном направлении по полевой дороге, далее по полевой дороге вдоль лесополосы, оставляя ее на территории Тарасовского района
10.	045	565420,84	2289778,19	в общем юго-юго-западном направлении по полевой дороге вдоль лесополосы, оставляя ее на территории Белокалитвинского района

1	2	3	4	5
11.	045-049.001	563616,40	2288883,83	по прямой в восточно-юго-восточном направлении вдоль лесополосы, оставляя ее на территории Белокалитвинского района, далее по прямой, далее вдоль лесополосы, оставляя ее на территории Белокалитвинского района
12.	045-049.002	563185,80	2289439,07	в общем юго-юго-западном направлении по полевой дороге вдоль лесополосы, оставляя ее на территории Каменского района, далее вдоль лесополосы, оставляя ее на территории Белокалитвинского района, далее по прямой
13.	045-049.003	559597,08	2287694,08	в общем западно-северо-западном направлении
14.	045-049.004	560309,83	2286087,17	в общем юго-юго-западном направлении по проселочной дороге
15.	045-049.050	559552,95	2285705,37	в общем юго-юго-западном направлении по проселочной дороге, далее вдоль лесополос, оставляя их на территории Белокалитвинского района
16.	045-049.005	551224,51	2281618,60	по прямой в восточно-юго-восточном направлении по полевой дороге вдоль лесополосы, оставляя ее на территории Белокалитвинского района, далее между лесополосами, оставляя одну на территории Каменского района, другую – на территории Белокалитвинского района
17.	045-049.006	550319,61	2283434,44	в общем юго-юго-западном направлении по полевой дороге вдоль лесополосы, оставляя ее на территории Каменского района
18.	045-049.051	548035,46	2282265,37	по прямой в юго-юго-западном направлении по полевой дороге вдоль лесополосы, оставляя ее на территории Белокалитвинского района

1	2	3	4	5
19.	045-049.007	546174,87	2281319,10	по прямой в западно-северо-западном направлении по полевой дороге, далее по этой дороге вдоль лесополосы, оставляя ее на территории Белокалитвинского района
20.	045-049.008	547414,75	2278812,79	в общем юго-юго-западном направлении вдоль лесополосы, оставляя ее на территории Каменского района, далее по прямой, пересекая лесополосу
21.	045-049.009	544413,15	2277341,66	в общем западно-северо-западном направлении, пересекая лесополосу, далее по полевой дороге вдоль лесополосы, оставляя ее на территории Каменского района
22.	045-049.011	545020,54	2275744,53	в общем западно-юго-западном направлении, вначале по прямой, далее по тальвегу балки
23.	045-049.012	544739,46	2275201,26	в общем западно-северо-западном направлении вдоль лесополосы, оставляя ее на территории Калитвенского сельского поселения, далее по прямой
24.	15.079	546123,21	2272404,01	в общем юго-западном направлении по балке Лесная
25.	15.080	545347,80	2271763,10	в общем западном направлении по тальвегу балки
26.	15.074	545859,85	2266379,06	
27.	007-045.055	570306,45	2277689,42	в общем юго-юго-западном направлении вдоль лесополосы, оставляя ее на территории Гусевского сельского поселения, далее по прямой, далее по проселочной дороге, далее по полевой дороге вдоль лесополосы, оставляя ее на территории Гусевского сельского поселения

1	2	3	4	5
28.	15.066	566697,91	2275903,56	в общем западно-северо-западном направлении по полевой дороге вдоль лесополосы, оставляя ее на территории Гусевского сельского поселения
29.	15.067	568026,95	2273227,56	в общем юго-юго-западном направлении по полевой дороге вдоль лесополос, оставляя их на территории Гусевского сельского поселения, далее по прямой
30.	15.068	562652,37	2270536,09	в общем юго-юго-западном направлении по руслу ручья, далее вдоль лесополос, оставляя их на территории Гусевского сельского поселения, далее по полевой дороге
31.	15.069	559280,08	2268291,68	в общем восточно-юго-восточном направлении по полевой дороге
32.	15.070	558571,55	2269637,50	по прямой в юго-юго-западном направлении
33.	15.071	558182,85	2269465,31	в общем восточно-юго-восточном направлении, вначале по прямой, далее по полевой дороге
34.	15.072	557755,59	2270355,53	в общем юго-юго-западном направлении вдоль лесополос, оставляя их на территории Гусевского сельского поселения, далее пересекая автодорогу с покрытием, далее вдоль лесополос, оставляя их на территории Гусевского сельского поселения, далее по тальвегу балки (оврага), далее пересекая лесополосу, далее вдоль этой лесополосы, оставляя ее на территории Груциновского сельского поселения, далее по прямой
35.	15.073	549654,17	2266146,75	в общем южном направлении по руслу реки Калитвенец
36.	15.074	545859,85	2266379,06	

15) приложение 13 изложить в редакции согласно приложению 7 к настоящему Областному закону;

16) приложение 14 изложить в следующей редакции:

«Приложение 14

к Областному закону «Об установлении границ и наделении соответствующим статусом муниципального образования «Каменский район» и муниципальных образований в его составе»

**КАТАЛОГ КООРДИНАТ ОСНОВНЫХ ПОВОРОТНЫХ ТОЧЕК
ГРАНИЦЫ МУНИЦИПАЛЬНОГО ОБРАЗОВАНИЯ
«ГУСЕВСКОЕ СЕЛЬСКОЕ ПОСЕЛЕНИЕ»**

№ п/п	№ точки	X (м)	Y (м)	Описание отрезка границы
1	2	3	4	5
1.	007-045.046	574087,46	2265623,94	в общем восточном направлении по полевой дороге
2.	007-045.047	574094,89	2266323,66	в общем южном направлении по полевой дороге, далее вдоль лесополосы, оставляя ее на территории Каменского района
3.	007-045.048	571287,69	2266312,28	в общем восточном направлении по проселочной дороге вдоль лесополосы, оставляя ее на территории Каменского района
4.	007-045.049	571290,11	2268891,79	в общем восточно-юго-восточном направлении, пересекая автодорогу с покрытием
5.	007-045.050	571114,05	2269920,02	в общем северном направлении по руслу реки Большой Калитвенец
6.	007-045.051	571778,21	2270084,71	в общем восточно-северо-восточном направлении, далее в общем северо-северо-восточном направлении вдоль лесополосы, оставляя ее на территории Каменского района
7.	007-045.052	573372,88	2271407,98	в общем восточном направлении по руслу реки Лиманец, пересекая земляную плотину

1	2	3	4	5
8.	007-045.053	572877,80	2274148,58	в общем южном направлении
9.	007-045.054	572068,06	2274090,44	в общем восточно-юго-восточном направлении вдоль лесополосы, оставляя ее на территории Каменского района, далее вдоль лесополосы, оставляя ее на территории Тарасовского района
10.	007-045.055	570306,45	2277689,42	в общем юго-юго-западном направлении вдоль лесополосы, оставляя ее на территории Гусевского сельского поселения, далее по прямой, далее по проселочной дороге, далее по полевой дороге вдоль лесополосы, оставляя ее на территории Гусевского сельского поселения
11.	15.066	566697,91	2275903,56	в общем западно-северо-западном направлении по полевой дороге вдоль лесополосы, оставляя ее на территории Гусевского сельского поселения
12.	15.067	568026,95	2273227,56	в общем юго-юго-западном направлении по полевой дороге вдоль лесополосы, оставляя их на территории Гусевского сельского поселения, далее по прямой
13.	15.068	562652,37	2270536,09	в общем юго-юго-западном направлении по руслу ручья, далее вдоль лесополосы, оставляя их на территории Гусевского сельского поселения, далее по полевой дороге
14.	15.069	559280,08	2268291,68	в общем восточно-юго-восточном направлении по полевой дороге
15.	15.070	558571,55	2269637,50	по прямой в юго-юго-западном направлении
16.	15.071	558182,85	2269465,31	в общем восточно-юго-восточном направлении, вначале по прямой, далее по полевой дороге

1	2	3	4	5
17.	15.072	557755,59	2270355,53	в общем юго-юго-западном направлении вдоль лесополос, оставляя их на территории Гусевского сельского поселения, далее пересекая автодорогу с покрытием, далее вдоль лесополос, оставляя их на территории Гусевского сельского поселения, далее по тальвегу балки (оврага), далее пересекая лесополосу, далее вдоль этой лесополосы, оставляя ее на территории Груциновского сельского поселения, далее по прямой
18.	15.073	549654,17	2266146,75	в общем южном направлении по руслу реки Калитвенец
19.	15.074	545859,85	2266379,06	в общем западном направлении, пересекая лесополосу, далее вдоль лесополосы, оставляя ее на территории Калитвенского сельского поселения, далее по прямой, далее по склону балки Луночкина, оставляя ее на территории Калитвенского сельского поселения
20.	15.075	545858,55	2259209,04	в общем северо-восточном направлении вдоль лесного массива, оставляя его на территории Старостаничного сельского поселения
21.	15.076	546457,93	2259682,00	в общем северо-северо-восточном направлении, пересекая лесной массив, далее вдоль лесного массива, оставляя его на территории Старостаничного сельского поселения
22.	15.077	547050,29	2260042,95	в общем северном направлении, вначале по прямой, далее по полевой дороге вдоль лесополосы, оставляя ее на территории Гусевского сельского поселения, далее пересекая автодорогу с покрытием, далее вдоль лесополосы, оставляя ее на территории Гусевского сельского поселения, далее

1	2	3	4	5
				по склону балки Калмыкова
23.	15.078	549818,38	2259788,67	в общем северном направлении вдоль лесополосы, оставляя ее на территории Старостаничного сельского поселения
24.	15.047	551256,24	2259780,64	
25.	007-045.046	574087,46	2265623,94	по прямой в западном направлении вдоль лесополос, оставляя их на территории Пиховкинского сельского поселения
26.	15.023	574081,11	2263958,23	по прямой в южном направлении вдоль лесополос, оставляя их на территории Пиховкинского сельского поселения
27.	15.024	572719,68	2263956,13	в общем южном направлении вдоль лесополосы, оставляя ее на территории Глубокинского городского поселения, далее по прямой
28.	15.038	567775,76	2263957,43	по прямой в западном направлении между автодорогой с покрытием и лесополосой, оставляя лесополосу на территории Глубокинского городского поселения, автодорогу с покрытием – на территории Гусевского сельского поселения
29.	15.039	567780,65	2261383,42	в общем южном направлении, пересекая автодорогу с покрытием, по полевой дороге вдоль лесополосы, оставляя ее на территории Глубокинского городского поселения
30.	15.040	564429,05	2261401,22	в общем юго-восточном направлении вдоль лесного массива, оставляя его на территории Глубокинского городского поселения
31.	15.041	563692,75	2262185,34	в общем юго-юго-западном направлении по тальвегу балки, пересекая пруды, далее по руслу пересыхающего ручья, далее вдоль пруда

1	2	3	4	5
32.	15.042	561472,10	2261464,82	в общем западно-северо-западном направлении, пересекая лесной массив, далее вдоль лесного массива, оставляя его на территории Глубокинского городского поселения
33.	15.043	562158,72	2260526,22	в общем западном направлении вдоль лесополосы, оставляя ее на территории Глубокинского городского поселения, далее по полевой дороге вдоль лесополосы, оставляя ее на территории Глубокинского городского поселения
34.	15.044	562183,40	2257993,27	в общем южном направлении по полевой дороге вдоль лесополосы, оставляя ее на территории Глубокинского городского поселения, далее вдоль автодороги с покрытием, оставляя ее на территории Глубокинского городского поселения, далее, пересекая эту автодорогу, вдоль улучшенной грунтовой дороги, оставляя ее на территории Глубокинского городского поселения
35.	15.045	558287,86	2258005,82	по прямой в восточном направлении вдоль лесополосы, оставляя ее на территории Глубокинского городского поселения
36.	15.046	558285,78	2259415,97	в общем южном направлении по полевой дороге, далее по проселочной дороге вдоль лесополосы, оставляя ее на территории Глубокинского городского поселения, далее вдоль лесного массива, оставляя его на территории Гусевского сельского поселения, далее вдоль лесополосы, оставляя ее на территории Глубокинского городского поселения
37.	15.047	551256,24	2259780,64	»;

17) приложение 15 изложить в редакции согласно приложению 8 к настоящему Областному закону;

18) приложение 16 изложить в следующей редакции:

«Приложение 16

к Областному закону «Об установлении границ и наделении соответствующим статусом муниципального образования «Каменский район» и муниципальных образований в его составе»

**КАТАЛОГ КООРДИНАТ ОСНОВНЫХ ПОВОРОТНЫХ ТОЧЕК
ГРАНИЦЫ МУНИЦИПАЛЬНОГО ОБРАЗОВАНИЯ
«КАЛИТВЕНСКОЕ СЕЛЬСКОЕ ПОСЕЛЕНИЕ»**

№ п/п	№ точки	X (м)	Y (м)	Описание отрезка границы
1	2	3	4	5
1.	045-049.012	544739,46	2275201,26	в общем юго-западном направлении, пересекая балку Большая Песчаная
2.	045-049.013	543843,65	2274034,45	в общем южном направлении вдоль лесополос, оставляя их на территории Каменского района
3.	045-049.014	539805,06	2274057,92	по прямой в восточном направлении вдоль лесополосы, оставляя ее на территории Белокалитвинского района
4.	045-049.015	539819,09	2275035,89	в общем южном направлении по полевой дороге, пересекая проселочную дорогу, далее по этой полевой дороге вдоль лесополосы, оставляя ее на территории Каменского района, до поворота полевой дороги, далее по прямой вдоль Муркаловского лесничества, оставляя его на территории Белокалитвинского района
5.	045-049.016	534628,45	2275061,88	по прямой в юго-юго-западном направлении, пересекая Муркаловское лесничество
6.	045-049.017	533482,45	2274505,00	по прямой в юго-юго-западном направлении
7.	045-049.018	532851,75	2273876,52	в общем южном направлении
8.	045-049.019	532051,95	2273777,08	в общем юго-восточном направлении
9.	045-049.020	531223,25	2274313,00	по прямой в юго-юго-западном направлении до середины русла реки Северский Донец

1	2	3	4	5
10.	045-049.021	530003,15	2273949,06	в общем северо-западном направлении по руслу реки Северский Донец
11.	045-049.052	533019,80	2272296,38	в общем западно-северо-западном направлении по руслу реки Северский Донец
12.	15.081	537116,06	2260015,25	в общем северном направлении, пересекая лесной массив и лесополосу
13.	15.082	538356,02	2260075,30	по прямой в северо-западном направлении, пересекая лесополосу
14.	15.083	538390,88	2260017,20	в общем северо-северо-восточном направлении
15.	15.084	538671,71	2260067,78	в общем северном направлении вдоль лесополосы, оставляя ее на территории Старостаничного сельского поселения
16.	15.085	539764,46	2260056,39	в общем западном направлении по тальвегу балки
17.	15.086	539912,55	2259030,98	в общем северном направлении, вначале по прямой, далее вдоль лесополосы, оставляя ее на территории Старостаничного сельского поселения, далее пересекая автодорогу с покрытием и лесополосы, далее вдоль лесополос, оставляя их на территории Старостаничного сельского поселения, далее по тальвегу балки
18.	15.075	545858,55	2259209,04	в общем западном направлении, пересекая лесополосу, далее вдоль лесополосы, оставляя ее на территории Калитвенского сельского поселения, далее по прямой, далее по склону балки Луночкина, оставляя ее на территории Калитвенского сельского поселения
19.	15.074	545859,85	2266379,06	

1	2	3	4	5
20.	045-049.012	544739,46	2275201,26	в общем западно-северо-западном направлении вдоль лесополосы, оставляя ее на территории Калитвенского сельского поселения, далее по прямой
21.	15.079	546123,21	2272404,01	в общем юго-западном направлении по балке Лесная
22.	15.080	545347,80	2271763,10	в общем западном направлении по тальвегу балки
23.	15.074	545859,85	2266379,06	»;

19) приложение 17 изложить в редакции согласно приложению 9 к настоящему Областному закону;

20) приложение 18 изложить в следующей редакции:

«Приложение 18

к Областному закону «Об установлении границ и наделении соответствующим статусом муниципального образования «Каменский район» и муниципальных образований в его составе»

**КАТАЛОГ КООРДИНАТ ОСНОВНЫХ ПОВОРОТНЫХ ТОЧЕК
ГРАНИЦЫ МУНИЦИПАЛЬНОГО ОБРАЗОВАНИЯ
«КРАСНОВСКОЕ СЕЛЬСКОЕ ПОСЕЛЕНИЕ»**

№ п/п	№ точки	X (м)	Y (м)	Описание отрезка границы
1	2	3	4	5
1.	15.011	558713,92	2239927,75	в общем западном направлении по склону балки Долгая, далее по полевой дороге вдоль лесополосы, оставляя их на территории Красновского сельского поселения, пересекая балку Вишневецкая
2.	15.012	558710,72	2233994,26	в общем северном направлении по полевой дороге вдоль лесополосы, оставляя ее на территории Уляшкинского сельского поселения, далее по полевой дороге
3.	15.013	560704,65	2233742,86	в общем западном направлении по проселочной дороге между лесополосами, оставляя одну на

1	2	3	4	5
				территории Красновского сельского поселения, другую – на территории Уляшкинского сельского поселения, далее вдоль лесополосы, оставляя ее на территории Уляшкинского сельского поселения
4.	15.014	560695,31	2230966,19	по прямой в южном направлении вдоль лесополосы, оставляя ее на территории Красновского сельского поселения
5.	15.015	559985,50	2230967,46	в общем западном направлении вдоль лесополос, оставляя их на территории Уляшкинского сельского поселения
6.	15.016	559981,11	2227961,16	в общем южном направлении вдоль лесополосы, оставляя ее на территории Красновского сельского поселения
7.	15.017	557146,35	2227986,83	в общем северо-северо-западном направлении по проселочной дороге, идущей по краю соснового леса, оставляя его на территории Красновского сельского поселения
8.	15.018	559033,65	2226737,62	в общем западном направлении вдоль края соснового леса, оставляя его на территории Красновского сельского поселения
9.	15.019	559585,10	2223778,38	в общем юго-западном направлении по проселочной дороге, пересекая лесной массив
10.	15.020	557930,12	2221308,73	в общем юго-юго-западном направлении, пересекая автодорогу с покрытием, далее пересекая лесной массив
11.	15.021	557069,68	2220742,52	в общем западно-северо-западном направлении, пересекая лесной массив, далее вдоль луга, оставляя его на территории Уляшкинского сельского поселения, далее пересекая лесной массив

1	2	3	4	5
12.	15.022	расположена на государственной границе между Россией и Украиной		
13.	52.001	546272,59	2241271,09	в общем восточном направлении по руслу реки Северский Донец
14.	52.002	545542,38	2246723,55	в общем северо-северо-восточном направлении, вначале вдоль восточного края автомобильного моста, далее вдоль автодороги с усовершенствованным покрытием, оставляя мост и автодорогу на территории Каменского района, далее вдоль железной дороги, оставляя ее на территории муниципального образования «Город Каменск-Шахтинский»
15.	52.003	546598,63	2247288,14	по прямой в восточно-северо-восточном направлении
16.	52.004	546603,12	2247307,11	в общем северном направлении по железной дороге между путями, оставляя восточный путь на территории муниципального образования «Город Каменск-Шахтинский», западный – на территории Каменского района
17.	52.005	551849,36	2247371,60	по прямой в западно-юго-западном направлении, пересекая две автодороги с усовершенствованным покрытием
18.	15.096	551782,25	2247231,52	в общем западном направлении вдоль кварталов садовых участков, оставляя их на территории Астаховского сельского поселения, далее по прямой в северо-северо-западном направлении до середины русла реки Глубокая
19.	15.097	551884,46	2246543,53	в общем западно-юго-западном направлении по руслу реки Глубокая
20.	15.156	550876,46	2244656,23	в общем западно-северо-западном направлении, пересекая карьер

1	2	3	4	5
21.	15.157	550883,52	2244536,55	в общем северо-северо-восточном направлении вдоль проселочной дороги, оставляя ее на территории Красновского сельского поселения
22.	15.158	551402,73	2244880,77	по прямой в восточно-юго-восточном направлении
23.	15.159	551339,06	2245030,93	в общем северо-восточном направлении по проселочной дороге
24.	15.160	551457,87	2245259,34	в общем северо-северо-восточном направлении
25.	15.161	552230,80	2245522,71	в общем северо-северо-восточном направлении по проселочной дороге
26.	15.162	552347,90	2245538,64	в общем северо-северо-западном направлении вдоль квартала жилой застройки хутора Масаловка, оставляя его на территории Астаховского сельского поселения
27.	15.163	552539,27	2245449,93	в общем северо-восточном направлении
28.	15.164	552718,74	2245467,16	в общем северо-западном направлении вдоль грунтовой дороги, оставляя ее на территории Астаховского сельского поселения
29.	15.098	552934,83	2245345,80	в общем северо-западном направлении вдоль балки Кривуша, оставляя ее на территории Астаховского сельского поселения, далее в общем северном направлении по полевой дороге
30.	15.099	553845,74	2244000,45	в общем западном направлении, вначале по прямой, далее вдоль лесополосы, оставляя ее на территории Астаховского сельского поселения, далее вдоль лесополосы, оставляя ее на территории Красновского сельского поселения

1	2	3	4	5
31.	15.100	553751,09	2242003,20	по прямой в южном направлении
32.	15.101	553598,15	2242001,18	по прямой в западном направлении вдоль лесополосы, оставляя ее на территории Астаховского сельского поселения
33.	15.102	553593,86	2241020,13	по прямой в южном направлении, пересекая пересыхающей ручей в балке Кривуша
34.	15.103	552693,38	2241020,40	в общем западном направлении
35.	15.104	552713,40	2239552,79	в общем северном направлении по проселочной дороге вдоль лесополосы, оставляя ее на территории Красновского сельского поселения
36.	15.105	553935,74	2239514,04	в общем восточном направлении вдоль балки Клиновья, оставляя ее на территории Красновского сельского поселения
37.	15.106	553894,83	2239995,32	в общем северном направлении, вначале по прямой, далее вдоль лесополос, оставляя их на территории Астаховского сельского поселения, далее по полевой дороге, далее вдоль лесного массива, оставляя его на территории Красновского сельского поселения
38.	15.011	558713,92	2239927,75	
39.	52.001	546272,59	2241271,09	в общем западном направлении по руслу реки Северский Донец
40.	095-096.001	548973,55	2227605,21	в общем западном направлении по руслу реки Северский Донец
41.	095	расположена на государственной границе между Россией и Украиной		в общем северо-северо-западном направлении по государственной границе между Россией и Украиной

1	2	3	4	5
42.	15.022	расположена на государственной границе между Россией и Украиной		

21) приложение 19 изложить в редакции согласно приложению 10 к настоящему Областному закону;

22) приложение 20 изложить в следующей редакции:

«Приложение 20

к Областному закону «Об установлении границ и наделении соответствующим статусом муниципального образования «Каменский район» и муниципальных образований в его составе»

**КАТАЛОГ КООРДИНАТ ОСНОВНЫХ ПОВОРОТНЫХ ТОЧЕК
ГРАНИЦЫ МУНИЦИПАЛЬНОГО ОБРАЗОВАНИЯ
«МАЛОКАМЕНСКОЕ СЕЛЬСКОЕ ПОСЕЛЕНИЕ»**

№ п/п	№ точки	X (м)	Y (м)	Описание отрезка границы
1	2	3	4	5
1.	52.001	546272,59	2241271,09	в общем западном направлении по руслу реки Северский Донец
2.	095-096.001	548973,55	2227605,21	в общем юго-восточном направлении, оставляя причальные сооружения паромной переправы на территории муниципального образования «Город Донецк»
3.	095-096.002	548880,84	2227672,54	по прямой в юго-юго-западном направлении
4.	095-096.003	548848,98	2227656,22	в общем юго-восточном направлении вдоль улучшенной грунтовой дороги, оставляя ее на территории муниципального образования «Город Донецк»
5.	095-096.004	547625,13	2228553,97	в общем северо-восточном направлении вдоль ерика Бешеный, оставляя его на территории муниципального образования «Город Донецк», далее по прямой
6.	095-096.005	548011,88	2229009,82	по прямой в восточно-северо-восточном направлении

1	2	3	4	5
7.	095-096.006	548060,60	2229062,69	в общем восточном направлении вдоль ерика Бешеный, оставляя его и проезжую плотину на территории Каменского района, далее пересекая проезжую плотину, далее по ерику Бешеный
8.	095-096.007	547908,15	2229946,18	по прямой в восточно-юго-восточном направлении вдоль лесного массива, оставляя его на территории Каменского района
9.	095-096.008	547879,41	2230013,83	по прямой в северо-восточном направлении
10.	095-096.009	547965,36	2230078,82	в общем восточном направлении по руслу реки Большая Каменка
11.	095-096.010	547999,75	2231446,63	по прямой в восточно-северо-восточном направлении
12.	095-096.011	548007,56	2231482,96	по прямой в восточном направлении
13.	095-096.012	547884,07	2232089,34	по прямой в южном направлении
14.	095-096.013	547764,03	2232065,68	по прямой в юго-юго-восточном направлении
15.	095-096.014	547541,21	2232108,59	по прямой в восточно-юго-восточном направлении
16.	095-096.015	547459,26	2232252,49	по прямой в юго-юго-восточном направлении
17.	095-096.016	547399,42	2232267,52	по прямой в восточно-юго-восточном направлении вдоль канала с дамбой, оставляя его на территории муниципального образования «Город Донецк»
18.	095-096.017	547379,02	2232310,86	по прямой в восточном направлении
19.	095-096.018	547371,13	2232415,06	по прямой в восточно-юго-восточном направлении
20.	095-096.019	547315,55	2232507,88	по прямой в северо-северо-восточном направлении
21.	095-096.020	547350,13	2232521,31	по прямой в юго-восточном направлении
22.	095-096.021	547282,56	2232607,60	по прямой в восточно-юго-восточном направлении

1	2	3	4	5
23.	095-096.022	547198,95	2232760,73	по прямой в северо-северо-западном направлении
24.	095-096.023	547358,41	2232749,82	по прямой в западно-северо-западном направлении
25.	095-096.024	547397,73	2232679,24	по прямой в юго-западном направлении
26.	095-096.025	547370,32	2232654,23	по прямой в западно-северо-западном направлении
27.	095-096.026	547420,62	2232578,76	по прямой в западно-северо-западном направлении
28.	095-096.027	547435,10	2232541,48	по прямой в северном направлении
29.	095-096.028	547535,24	2232544,83	по прямой в восточно-юго-восточном направлении
30.	095-096.029	547516,52	2232590,00	по прямой в юго-юго-восточном направлении
31.	095-096.030	547453,57	2232599,66	по прямой в восточно-юго-восточном направлении
32.	095-096.031	547372,53	2232788,96	по прямой в восточном направлении
33.	095-096.032	547357,61	2232980,91	по прямой в восточно-северо-восточном направлении
34.	095-096.033	547383,37	2233044,27	по прямой в северо-северо-восточном направлении
35.	095-096.034	547611,69	2233071,99	по прямой в северо-западном направлении
36.	095-096.035	547682,13	2232974,84	по прямой в северном направлении
37.	095-096.036	547779,96	2232985,38	по прямой в северном направлении
38.	095-096.037	547849,69	2232979,28	по прямой в северо-западном направлении
39.	095-096.038	547882,78	2232936,17	по прямой в северном направлении
40.	095-096.039	548062,73	2232940,21	по прямой в восточном направлении
41.	095-096.040	548050,21	2233052,51	по прямой в восточно-юго-восточном направлении

1	2	3	4	5
42.	095-096.041	548008,66	2233259,47	по прямой в северо-восточном направлении
43.	095-096.042	548035,94	2233282,20	по прямой в восточно-юго-восточном направлении
44.	095-096.043	548013,75	2233370,34	по прямой в юго-юго-западном направлении
45.	095-096.044	547973,33	2233354,28	по прямой в западно-юго-западном направлении
46.	095-096.045	547961,55	2233256,79	по прямой в южном направлении
47.	095-096.046	547813,80	2233262,09	по прямой в юго-юго-западном направлении вдоль озера Кайменово, оставляя его на территории Каменского района
48.	095-096.047	547532,91	2233225,08	по прямой в юго-юго-восточном направлении вдоль озера Кайменово, оставляя его на территории Каменского района
49.	095-096.048	547378,74	2233311,18	по прямой в юго-восточном направлении
50.	095-096.049	547318,50	2233378,33	по прямой в юго-юго-западном направлении
51.	095-096.050	547261,57	2233372,77	по прямой в юго-юго-восточном направлении
52.	095-096.051	547194,95	2233413,92	по прямой в юго-восточном направлении
53.	095-096.052	547063,72	2233540,15	по прямой в восточно-северо-восточном направлении
54.	095-096.053	547100,16	2233678,22	по прямой в восточно-юго-восточном направлении
55.	095-096.054	547046,86	2233790,96	по прямой в восточно-юго-восточном направлении
56.	095-096.055	547032,89	2233855,97	по прямой в северо-восточном направлении
57.	095-096.056	547064,21	2233883,95	по прямой в северо-западном направлении
58.	095-096.057	547151,62	2233771,53	по прямой в западно-северо-западном направлении
59.	095-096.058	547178,34	2233704,67	по прямой в северо-северо-западном направлении

1	2	3	4	5
60.	095-096.059	547245,83	2233674,83	по прямой в восточном направлении
61.	095-096.060	547236,93	2233795,79	по прямой в восточно-северо-восточном направлении
62.	095-096.061	547278,39	2233978,86	по прямой в восточно-северо-восточном направлении
63.	095-096.062	547310,91	2234037,66	по прямой в восточном направлении
64.	095-096.063	547309,16	2234096,74	по прямой в восточно-юго-восточном направлении
65.	095-096.064	547301,67	2234131,84	по прямой в юго-восточном направлении
66.	095-096.065	547278,69	2234154,42	по прямой в восточном направлении
67.	095-096.066	547274,00	2234248,99	по прямой в юго-юго-восточном направлении
68.	095-096.067	547228,97	2234258,41	по прямой в западно-юго-западном направлении
69.	095-096.068	547204,51	2234210,82	по прямой в южном направлении
70.	095-096.069	547060,93	2234201,38	по прямой в западно-северо-западном направлении
71.	095-096.070	547083,79	2234081,54	по прямой в юго-юго-западном направлении
72.	095-096.071	547047,67	2234072,67	по прямой в юго-юго-восточном направлении
73.	095-096.072	546940,85	2234129,50	по прямой в восточно-юго-восточном направлении
74.	095-096.073	546895,54	2234258,79	по прямой в северо-северо-восточном направлении
75.	095-096.074	546996,13	2234275,58	по прямой в восточно-юго-восточном направлении
76.	095-096.075	546986,77	2234322,46	по прямой в северо-восточном направлении
77.	095-096.076	547027,27	2234370,32	по прямой в северо-северо-восточном направлении
78.	095-096.077	547058,94	2234391,32	по прямой в восточном направлении

1	2	3	4	5
79.	095-096.078	547057,27	2234441,30	по прямой в северо-северо-восточном направлении
80.	095-096.079	547125,03	2234463,14	по прямой в восточно-юго-восточном направлении
81.	095-096.080	547110,10	2234522,80	по прямой в восточно-северо-восточном направлении
82.	095-096.081	547135,96	2234591,59	по прямой в восточно-юго-восточном направлении
83.	095-096.082	547121,51	2234671,39	по прямой в юго-западном направлении
84.	095-096.083	547063,29	2234614,08	по прямой в юго-юго-западном направлении
85.	095-096.084	546948,19	2234535,81	по прямой в западно-северо-западном направлении
86.	095-096.085	546960,97	2234499,28	по прямой в западном направлении
87.	095-096.086	546961,75	2234362,98	по прямой в северо-западном направлении
88.	095-096.087	546976,46	2234348,56	по прямой в западно-юго-западном направлении
89.	095-096.088	546964,93	2234313,82	по прямой в юго-юго-восточном направлении
90.	095-096.089	546820,39	2234341,48	по прямой в юго-западном направлении, пересекая озеро Клешня
91.	095-096.090	546707,90	2234261,62	по прямой в юго-восточном направлении вдоль канала с дамбой, оставляя его на территории Каменского района
92.	095-096.091	546635,39	2234349,02	по прямой в восточно-юго-восточном направлении вдоль канала с дамбой, оставляя его на территории Каменского района
93.	095-096.092	546558,24	2234584,66	по прямой в восточно-юго-восточном направлении вдоль канала с дамбой, оставляя его на территории Каменского района

1	2	3	4	5
94.	095-096.093	546489,48	2234697,71	по прямой в юго-восточном направлении, пересекая канал с дамбой, далее вдоль озера Калач, оставляя его на территории Каменского района
95.	095-096.094	546343,88	2234890,98	по прямой в юго-юго-западном направлении, пересекая каналы с дамбой
96.	095-096.095	545686,15	2234457,59	по прямой в юго-западном направлении, пересекая каналы с дамбой, далее по тальвегу балки Калачеевский Буерак
97.	095-096.096	545474,10	2234215,83	в общем юго-западном направлении по тальвегу балки Калачеевский Буерак
98.	095-096.097	545340,81	2234124,18	в общем южном направлении, пересекая вал, далее по пересыхающему ручью в балке Калачеевский Буерак
99.	095-096.098	544379,96	2234064,59	по прямой в юго-юго-восточном направлении по тальвегу балки Калачеевский Буерак
100.	095-096.099	544231,58	2234105,27	в общем юго-юго-западном направлении, вначале по прямой, далее вдоль лесополос, оставляя их на территории муниципального образования «Город Донецк», пересекая автодороги с покрытием
101.	095-096.100	539734,91	2231417,07	по прямой в западно-северо-западном направлении
102.	095-096.101	540254,56	2230562,21	в общем юго-юго-западном направлении
103.	095-096.102	539423,87	2230007,37	
104.	52.097	539311,31	2239979,13	в общем северо-западном направлении между автодорогой с усовершенствованным покрытием и лесополосой, оставляя лесополосу на территории Каменского района, автодорогу на территории муниципального образования «Город Каменск-Шахтинский»

1	2	3	4	5
105.	52.098	539371,92	2239931,29	по прямой в северо-западном направлении между автодорогой с усовершенствованным покрытием и лесополосой, оставляя лесополосу на территории Каменского района, автодорогу на территории муниципального образования «Город Каменск-Шахтинский»
106.	52.099	539579,10	2239743,19	по прямой в северо-западном направлении вдоль автодороги с усовершенствованным покрытием, оставляя ее на территории муниципального образования «Город Каменск-Шахтинский»
107.	52.100	539694,45	2239637,94	по прямой в северо-западном направлении вдоль автодороги с усовершенствованным покрытием, оставляя ее на территории муниципального образования «Город Каменск-Шахтинский»
108.	52.101	539919,92	2239432,70	по прямой в северо-северо-восточном направлении, пересекая автодорогу с усовершенствованным покрытием, вдоль промышленной зоны, оставляя ее на территории муниципального образования «Город Каменск-Шахтинский»
109.	52.102	542018,99	2240001,20	по прямой в северо-восточном направлении
110.	52.103	542300,42	2240413,97	в общем северо-западном направлении по руслу ручья в балке Стехина

1	2	3	4	5
111.	52.104	542551,46	2240137,32	в общем северо-северо-восточном направлении, вначале по прямой, далее вдоль лесного массива, оставляя его на территории муниципального образования «Город Каменск-Шахтинский», далее по полевой дороге между лесополосой, оставляя ее на территории Каменского района, и лесным массивом, оставляя его на территории муниципального образования «Город Каменск-Шахтинский», далее по прямой, пересекая автодорогу с усовершенствованным покрытием, далее вдоль лесополосы, оставляя ее на территории Каменского района
112.	52.105	544203,47	2241190,44	в общем северном направлении, вначале по прямой между лесополосой, оставляя ее на территории Каменского района, и фруктовым садом, оставляя его на территории муниципального образования «Город Каменск-Шахтинский», далее по полевой дороге, далее пересекая дамбу, далее по лесной дороге
113.	52.106	545828,10	2241216,57	в общем северном направлении
114.	52.001	546272,59	2241271,09	
115.	52.097	539311,31	2239979,13	в общем северо-восточном направлении, пересекая лесополосу и балку Ольховая
116.	15.114	537745,57	2238363,19	в общем южном направлении вдоль лесополосы, оставляя ее на территории Волченского сельского поселения
117.	15.115	537224,67	2238334,23	в общем западном направлении
118.	15.116	537506,52	2236971,11	в общем северо-северо-западном направлении
119.	15.117	538090,34	2236673,69	по прямой в западном направлении, пересекая реку Малая Каменка

1	2	3	4	5
120.	15.118	538091,06	2236382,57	в общем юго-юго-западном направлении по проселочной дороге
121.	15.119	537620,88	2236325,45	по прямой в западном направлении
122.	15.120	537616,41	2236185,74	в общем юго-юго-западном направлении
123.	15.121	537202,92	2235872,09	в общем западно-северо-западном направлении по полевой дороге
124.	15.122	537454,29	2235016,82	по прямой в западно-северо-западном направлении
125.	15.123	537620,73	2234754,88	в общем западно-северо-западном направлении, вначале по прямой, далее вдоль лесополосы, оставляя ее на территории Малокаменского сельского поселения
126.	15.124	538342,90	2233549,78	в общем юго-западном направлении по полевой дороге вдоль лесного массива, оставляя его на территории Малокаменского сельского поселения, далее по прямой
127.	15.125	537514,50	2233018,03	в общем западно-северо-западном направлении, пересекая ручей в балке Скелетовая, далее по полевой дороге
128.	095-096.102	539423,87	2230007,37	»;

23) приложение 21 изложить в редакции согласно приложению 11 к настоящему Областному закону;

24) приложение 22 изложить в следующей редакции:

«Приложение 22

к Областному закону «Об установлении границ и наделении соответствующим статусом муниципального образования «Каменский район» и муниципальных образований в его составе»

**КАТАЛОГ КООРДИНАТ ОСНОВНЫХ ПОВОРОТНЫХ ТОЧЕК
ГРАНИЦЫ МУНИЦИПАЛЬНОГО ОБРАЗОВАНИЯ
«ПИХОВКИНСКОЕ СЕЛЬСКОЕ ПОСЕЛЕНИЕ»**

№ п/п	№ точки	X (м)	Y (м)	Описание отрезка границы
1	2	3	4	5
1.	007-045.011	567208,00	2236939,46	в общем северном направлении
2.	007-045.012	568699,93	2236965,40	по прямой в восточном направлении
3.	007-045.013	568700,26	2237556,18	в общем северном направлении вдоль лесополос, оставляя их на территории Тарасовского района, далее по прямой
4.	007-045.014	570809,75	2237992,46	в общем западно-северо-западном направлении по склону балки Сухая
5.	007-045.015	571820,37	2234220,18	в общем северо-северо-восточном направлении, далее вдоль лесополосы, оставляя ее на территории Тарасовского района, далее по прямой
6.	007-045.016	574442,97	2234875,63	в общем западно-северо-западном направлении по пересыхающему руслу реки Алпатова
7.	007-045.017	574781,98	2233431,03	в общем северо-восточном направлении по тальвегу балки Дальняя
8.	007-045.018	577190,49	2235361,30	в общем восточно-юго-восточном направлении вдоль лесополосы, оставляя ее на территории Тарасовского района
9.	007-045.019	576282,77	2238954,76	в общем северо-северо-восточном направлении по полевой дороге вдоль лесополосы, оставляя ее на территории Тарасовского района
10.	007-045.020	578229,78	2239444,06	в общем восточно-юго-восточном направлении вдоль лесополосы, оставляя ее на территории Тарасовского района, далее по прямой
11.	007-045.021	577505,79	2242244,79	в общем юго-юго-западном направлении, далее вдоль лесополосы, оставляя ее на территории Каменского района
12.	007-045.022	573584,57	2241374,33	в общем восточно-юго-восточном направлении по полевой дороге

1	2	3	4	5
13.	007-045.023	572794,97	2244771,01	в общем северо-северо-восточном направлении по полевой дороге, далее вдоль лесополосы, оставляя ее на территории Тарасовского района
14.	007-045.024	574346,38	2245123,78	по прямой в восточном направлении
15.	007-045.025	574198,78	2246080,78	в общем северо-северо-восточном направлении, далее по проселочной дороге
16.	007-045.026	574960,18	2246343,58	в общем восточно-юго-восточном направлении
17.	007-045.027	574556,25	2248319,31	в общем северо-северо-восточном направлении по полевой дороге
18.	007-045.028	575547,02	2248541,06	по прямой в восточно-юго-восточном направлении
19.	007-045.029	575503,24	2248757,09	в общем северном направлении
20.	007-045.030	575839,16	2248805,20	в общем восточно-северо-восточном направлении
21.	007-045.031	576261,84	2249716,21	по прямой в восточном направлении, далее в общем восточном направлении по руслу ручья
22.	007-045.032	576279,53	2250759,14	в общем юго-юго-восточном направлении по руслу реки Глубокая
23.	007-045.033	575854,45	2250994,24	по прямой в восточно-северо-восточном направлении
24.	007-045.034	575959,78	2251164,58	в общем восточном направлении, пересекая полосу отвода железной дороги
25.	007-045.035	575939,21	2251674,00	по прямой в восточно-юго-восточном направлении
26.	007-045.036	575825,80	2252033,50	в общем восточно-юго-восточном направлении по водной поверхности пруда, далее пересекая автодорогу с усовершенствованным покрытием, далее по руслу пересекающего ручья

1	2	3	4	5
27.	007-045.037	574971,66	2253978,39	по прямой в северном направлении
28.	007-045.038	576245,30	2253964,71	в общем восточном направлении вдоль лесополосы, оставляя ее на территории Каменского района, далее по полевой дороге вдоль лесополосы, оставляя ее на территории Тарасовского района, далее по полевой дороге
29.	007-045.039	576245,61	2258852,59	в общем восточно-северо-восточном направлении по тальвегу балки
30.	007-045.040	577155,99	2260639,69	по прямой в северо-северо-восточном направлении, далее по прямой в северном направлении по полевой дороге вдоль лесополосы, оставляя ее на территории Тарасовского района
31.	007-045.041	578754,27	2260842,51	в общем восточном направлении по полевой дороге вдоль лесополосы, оставляя ее на территории Тарасовского района
32.	007-045.042	578751,86	2263280,40	в общем восточно-юго-восточном направлении по полевой дороге, далее по тальвегу балки Грачики
33.	007-045.043	578480,15	2263942,32	по прямой в южном направлении
34.	007-045.044	576896,38	2263949,78	в общем восточно-юго-восточном направлении по полевой дороге вдоль склона балки Ушакова
35.	007-045.045	576444,58	2265635,38	в общем южном направлении по полевой дороге вдоль лесополосы, оставляя ее на территории Каменского района
36.	007-045.046	574087,46	2265623,94	по прямой в западном направлении вдоль лесополос, оставляя их на территории Пиховкинского сельского поселения
37.	15.023	574081,11	2263958,23	по прямой в южном направлении вдоль лесополос, оставляя их на территории Пиховкинского сельского поселения

1	2	3	4	5
38.	15.024	572719,68	2263956,13	в общем западном направлении, далее вдоль лесополосы, оставляя ее на территории Глубокинского городского поселения, далее по прямой
39.	15.025	572781,20	2255965,60	в общем южном направлении
40.	15.026	570471,62	2255984,52	в общем западном направлении по полевой дороге вдоль лесополосы, оставляя ее на территории Глубокинского городского поселения, пересекая автодорогу с усовершенствованным покрытием
41.	15.126	570319,95	2253390,12	в общем южном направлении вдоль автодороги с усовершенствованным покрытием, оставляя ее на территории Глубокинского городского поселения
42.	15.127	570000,65	2253369,43	в общем западно-северо-западном направлении, пересекая автодорогу с покрытием и железную дорогу
43.	15.027	570391,44	2252114,25	в общем южном направлении вдоль железной дороги, оставляя ее на территории Глубокинского городского поселения
44.	15.028	567956,31	2251747,18	в общем западно-северо-западном направлении по проезду, далее пересекая вал
45.	15.029	568029,62	2251537,56	в общем юго-юго-западном направлении, пересекая реку Глубокая, далее по прямой, пересекая автодорогу с покрытием
46.	15.030	567250,40	2251384,37	в общем западном направлении по проезду
47.	15.031	567304,20	2251060,00	по прямой в южном направлении по проезду
48.	15.128	567196,14	2251042,01	в общем западном направлении по проезду, далее, пересекая земляной вал высотой 3 м, до реки Глубокая

1	2	3	4	5
49.	15.129	567282,53	2250293,61	в общем западном направлении, пересекая реку Глубокая, далее по прямой, пересекая автодорогу с покрытием
50.	15.032	567270,65	2248984,82	в общем северном направлении
51.	15.033	567732,40	2248977,56	в общем западном направлении
52.	15.034	567731,32	2246962,61	в общем северном направлении
53.	15.035	568734,01	2246955,41	в общем западном направлении вдоль лесополосы, оставляя ее на территории Глубокинского городского поселения, далее по прямой
54.	15.036	568733,36	2241964,03	в общем южном направлении вдоль лесополосы, оставляя ее на территории Пиховкинского сельского поселения, далее по полевой дороге
55.	15.037	566719,43	2241950,73	в общем южном направлении вдоль лесополосы, оставляя ее на территории Астаховского сельского поселения
56.	15.004	565723,18	2241959,49	
57.	007-045.011	567208,00	2236939,46	по прямой в южном направлении
58.	15.001	566712,30	2236932,59	в общем восточном направлении вдоль лесополосы, оставляя ее на территории Уляшкинского сельского поселения, далее пересекая балку Плотина
59.	15.002	566713,29	2240968,79	по прямой в южном направлении, вначале по прямой, далее по полевой дороге вдоль лесополосы, оставляя ее на территории Уляшкинского сельского поселения
60.	15.003	565729,71	2240974,53	в общем восточном направлении, вдоль лесополосы, оставляя ее на территории Уляшкинского сельского поселения
61.	15.004	565723,18	2241959,49	

25) приложение 23 изложить в редакции согласно приложению 12 к настоящему Областному закону;

26) приложение 24 изложить в следующей редакции:

«Приложение 24

к Областному закону «Об установлении границ и наделении соответствующим статусом муниципального образования «Каменский район» и муниципальных образований в его составе»

**КАТАЛОГ КООРДИНАТ ОСНОВНЫХ ПОВОРОТНЫХ ТОЧЕК
ГРАНИЦЫ МУНИЦИПАЛЬНОГО ОБРАЗОВАНИЯ
«СТАРОСТАНИЧНОЕ СЕЛЬСКОЕ ПОСЕЛЕНИЕ»**

№ п/п	№ точки	X (м)	Y (м)	Описание отрезка границы
1	2	3	4	5
1.	15.051	555429,90	2253862,32	в общем западном направлении по полевой дороге до стыка с автодорогой с усовершенствованным покрытием
2.	15.087	555340,72	2252573,11	в общем южном направлении вдоль насыпи у автодороги с усовершенствованным покрытием, оставляя ее на территории Астаховского сельского поселения
3.	15.088	555002,85	2252569,27	в общем западном направлении, пересекая автодорогу с усовершенствованным покрытием, далее по проселочной дороге вдоль лесополосы, оставляя ее на территории Старостаничного сельского поселения, далее по полевой дороге
4.	15.089	555533,68	2250003,18	в общем западном направлении вдоль улучшенной грунтовой дороги, оставляя ее на территории Астаховского сельского поселения
5.	15.090	555584,62	2249235,22	в общем юго-юго-западном направлении вдоль улучшенной грунтовой дороги, оставляя ее на территории Астаховского сельского поселения

1	2	3	4	5
6.	15.091	555211,98	2249073,82	в общем западно-северо-западном направлении вдоль улучшенной грунтовой дороги, оставляя ее на территории Астаховского сельского поселения
7.	15.092	555311,03	2248777,41	в общем юго-юго-западном направлении вдоль улучшенной грунтовой дороги, оставляя ее на территории Астаховского сельского поселения, далее по прямой, пересекая железнодорожный тупик и улучшенную грунтовую дорогу
8.	52.006	554458,70	2248290,27	по прямой в восточно-юго-восточном направлении, пересекая автодорогу с усовершенствованным покрытием и железную дорогу
9.	52.007	554401,34	2248427,40	по прямой в юго-юго-восточном направлении по бровке откоса железной дороги
10.	52.008	554198,17	2248497,66	по прямой в восточном направлении
11.	52.009	554212,00	2248558,94	в общем северо-северо-западном направлении вдоль забора, далее вдоль автодороги с покрытием, оставляя их на территории муниципального образования «Город Каменск-Шахтинский»
12.	52.010	554360,75	2248528,64	в общем восточно-юго-восточном направлении
13.	52.011	554267,82	2248743,75	по прямой в восточно-северо-восточном направлении
14.	52.012	554285,28	2248805,61	в общем юго-восточном направлении
15.	52.013	554213,27	2248871,73	по прямой в восточно-юго-восточном направлении

1	2	3	4	5
16.	52.014	554010,80	2249351,17	по прямой в юго-юго-западном направлении вдоль садовых участков, оставляя их на территории муниципального образования «Город Каменск-Шахтинский»
17.	52.015	553584,29	2249204,98	по прямой в восточно-юго-восточном направлении вдоль садовых участков, оставляя их на территории муниципального образования «Город Каменск-Шахтинский»
18.	52.016	553322,64	2250019,58	по прямой в южном направлении вдоль лесополосы, оставляя ее на территории муниципального образования «Город Каменск-Шахтинский», далее пересекая автодорогу с усовершенствованным покрытием
19.	52.017	552012,90	2250010,19	в общем западном направлении, далее вдоль лесополосы, оставляя ее на территории муниципального образования «Город Каменск-Шахтинский»
20.	52.018	551999,06	2248453,63	в общем юго-юго-западном направлении вдоль лесополосы, оставляя ее на территории муниципального образования «Город Каменск-Шахтинский»
21.	52.019	551978,53	2248437,83	в общем западном направлении вдоль лесополосы, оставляя ее на территории муниципального образования «Город Каменск-Шахтинский»
22.	52.020	551937,96	2247834,93	по прямой в юго-юго-западном направлении вдоль лесополосы, оставляя ее на территории муниципального образования «Город Каменск-Шахтинский»

1	2	3	4	5
23.	52.021	551793,00	2247786,29	в общем западно-северо-западном направлении по середине проезда улицы Шаумяна города Каменск-Шахтинский, далее по прямой, пересекая автодорогу с покрытием
24.	52.022	551873,48	2247479,82	в общем юго-юго-западном направлении вдоль автодороги с покрытием, оставляя ее на территории Каменского района
25.	52.023	551433,96	2247313,43	по прямой в восточно-юго-восточном направлении
26.	52.024	551353,90	2247641,62	по прямой в юго-юго-западном направлении
27.	52.025	551074,36	2247557,47	по прямой в западно-северо-западном направлении вдоль лесополосы, оставляя ее на территории Каменского района
28.	52.026	551145,75	2247219,07	в общем южном направлении вдоль полосы отвода железной дороги Миллерово – Лихая, оставляя ее на территории муниципального образования «Город Каменск-Шахтинский»
29.	52.107	548281,85	2247045,75	по прямой в восточно-северо-восточном направлении
30.	52.027	548348,86	2247323,61	в общем юго-юго-восточном направлении
31.	52.028	547925,81	2247539,51	по прямой в юго-западном направлении
32.	52.029	547628,59	2247305,85	по прямой в западно-юго-западном направлении
33.	52.030	547598,99	2247186,37	в общем юго-юго-восточном направлении вдоль полосы отвода железной дороги Миллерово – Лихая, оставляя ее на территории муниципального образования «Город Каменск-Шахтинский»

1	2	3	4	5
34.	52.031	546619,81	2247397,18	в общем западно-юго-западном направлении вдоль автодороги с покрытием, оставляя ее на территории муниципального образования «Город Каменск-Шахтинский», пересекая улучшенную грунтовую дорогу
35.	52.032	546591,92	2247335,15	в общем юго-юго-западном направлении по полосе отвода железной дороги, оставляя ее на территории муниципального образования «Город Каменск-Шахтинский», далее по прямой
36.	52.033	545489,78	2246845,71	в общем юго-восточном направлении по руслу реки Северский Донец, оставляя остров на территории муниципального образования «Город Каменск-Шахтинский»
37.	52.034	542318,68	2249708,55	в общем северо-восточном направлении
38.	52.035	542517,55	2249872,49	в общем северо-восточном направлении по середине проезда между садовыми участками
39.	52.036	542582,28	2249970,84	в общем северном направлении по западной стороне проезда между садовыми участками, далее пересекая его
40.	52.037	542622,27	2249972,12	в общем восточном направлении, вначале по южной стороне проезда между садовыми участками, далее, пересекая его, по северной стороне проезда
41.	52.038	542616,62	2250073,64	в общем северном направлении вдоль садовых участков, оставляя их на территории муниципального образования «Город Каменск-Шахтинский»

1	2	3	4	5
42.	52.039	542674,42	2250070,27	в общем северо-северо-западном направлении вдоль садовых участков, оставляя их на территории муниципального образования «Город Каменск-Шахтинский»
43.	52.040	542886,58	2249938,34	в общем восточно-северо-восточном направлении
44.	52.041	542949,85	2250023,95	в общем северном направлении по середине проезда между садовыми участками
45.	52.042	542969,75	2250018,11	по прямой в восточном направлении по середине проезда между садовыми участками
46.	52.043	542980,54	2250070,17	в общем северо-северо-западном направлении по середине проезда между садовыми участкам
47.	52.044	543019,90	2250061,46	в общем северо-восточном направлении по середине проезда между садовыми участками
48.	52.045	543148,93	2250266,74	в общем юго-юго-восточном направлении вдоль лесополосы, оставляя ее на территории Каменского района
49.	52.046	542882,61	2250423,98	в общем северо-восточном направлении, вначале по прямой, пересекая лесополосу, далее по северной стороне проезда между садовыми участками
50.	52.047	543011,40	2250617,33	в общем юго-восточном направлении вдоль садовых участков, оставляя их на территории муниципального образования «Город Каменск-Шахтинский»
51.	52.048	542480,76	2251055,16	по прямой в северо-восточном направлении вдоль автодороги с усовершенствованным покрытием, оставляя ее на территории муниципального образования «Город Каменск-Шахтинский»

1	2	3	4	5
52.	52.049	542672,55	2251277,61	в общем юго-восточном направлении, вначале по прямой, пересекая автодорогу с усовершенствованным покрытием, далее вдоль садовых участков, оставляя их на территории муниципального образования «Город Каменск-Шахтинский»
53.	52.050	542586,80	2251379,80	в общем юго-юго-западном направлении вдоль садовых участков, оставляя их на территории муниципального образования «Город Каменск-Шахтинский»
54.	52.051	542563,90	2251376,20	в общем юго-восточном направлении вдоль садовых участков, оставляя их на территории муниципального образования «Город Каменск-Шахтинский»
55.	52.052	542315,80	2251683,60	в общем юго-западном направлении по середине проезда между садовыми участками
56.	52.053	541941,60	2251324,70	по прямой в северо-западном направлении по середине проезда вдоль садовых участков, оставляя их на территории муниципального образования «Город Каменск-Шахтинский»
57.	52.054	542018,80	2251250,90	в общем юго-западном направлении, вначале по прямой, пересекая лесополосу, далее по середине проезда между садовыми участками, оставляя их на территории муниципального образования «Город Каменск-Шахтинский», и кварталами жилой застройки, оставляя их на территории Каменского района
58.	52.055	541779,10	2250964,34	в общем юго-восточном направлении по середине проезда между садовыми участками, оставляя их на территории муниципального образования «Город Каменск-Шахтинский», и кварталами жи-

1	2	3	4	5
				лой застройки, оставляя их на территории Каменского района
59.	52.056	541649,05	2251087,81	в общем юго-западном направлении по середине проезда между садовыми участками, оставляя их на территории муниципального образования «Город Каменск-Шахтинский», и кварталами жилой застройки, оставляя их на территории Каменского района, пересекая автодорогу с покрытием
60.	52.057	541526,40	2250970,14	по прямой в юго-восточном направлении вдоль автодороги с покрытием, оставляя ее на территории Каменского района
61.	52.058	541472,80	2251041,64	по прямой в юго-западном направлении по середине проезда между садовыми участками, оставляя их на территории муниципального образования «Город Каменск-Шахтинский», и кварталами жилой застройки, оставляя их на территории Каменского района
62.	52.059	541411,25	2250999,61	в общем западно-северо-западном направлении между садовыми участками, оставляя их на территории муниципального образования «Город Каменск-Шахтинский», и кварталами жилой застройки, оставляя их на территории Каменского района
63.	52.060	541597,10	2250711,86	по прямой в юго-западном направлении
64.	52.061	541545,30	2250632,98	по прямой в юго-юго-западном направлении, пересекая реку Северский Донец
65.	52.062	541178,36	2250394,29	в общем юго-восточном направлении между автодорогой с усовершенствованным покрытием и лесным массивом, оставляя автодорогу с усовершенствованным

1	2	3	4	5
				покрытием на территории муниципального образования «Город Каменск-Шахтинский», лесной массив – на территории Каменского района
66.	52.063	540558,65	2250933,36	
67.	15.081	537116,06	2260015,25	в общем западно-северо-западном направлении по руслу реки Северский Донец
68.	15.113	540821,40	2251312,13	по прямой в юго-западном направлении
69.	52.063	540558,65	2250933,36	
70.	15.081	537116,06	2260015,25	в общем северном направлении, пересекая лесной массив и лесополосу
71.	15.082	538356,02	2260075,30	по прямой в северо-западном направлении, пересекая лесополосу
72.	15.083	538390,88	2260017,20	в общем северо-северо-восточном направлении
73.	15.084	538671,71	2260067,78	в общем северном направлении вдоль лесополосы оставляя ее на территории Старостаничного сельского поселения
74.	15.085	539764,46	2260056,39	в общем западном направлении по тальвегу балки
75.	15.086	539912,55	2259030,98	в общем северном направлении, вначале по прямой, далее вдоль лесополосы, оставляя ее на территории Старостаничного сельского поселения, далее пересекая автодорогу с покрытием и лесополосы, далее вдоль лесополос, оставляя их на территории Старостаничного сельского поселения, далее по тальвегу балки
76.	15.075	545858,55	2259209,04	в общем северо-восточном направлении вдоль лесного массива, оставляя его на территории Старостаничного сельского поселения

1	2	3	4	5
77.	15.076	546457,93	2259682,00	в общем северо-северо-восточном направлении, пересекая лесной массив, далее вдоль лесного массива, оставляя его на территории Старостаничного сельского поселения
78.	15.077	547050,29	2260042,95	в общем северном направлении, вначале по прямой, далее по полевой дороге вдоль лесополосы, оставляя ее на территории Гусевского сельского поселения, далее пересекая автодорогу с покрытием, далее вдоль лесополосы, оставляя ее на территории Гусевского сельского поселения, далее по склону балки Калмыкова
79.	15.078	549818,38	2259788,67	в общем северном направлении вдоль лесополосы, оставляя ее на территории Старостаничного сельского поселения
80.	15.047	551256,24	2259780,64	в общем западном направлении, далее по полевой дороге вдоль лесополосы, оставляя ее на территории Глубокинского городского поселения
81.	15.048	551256,09	2255994,06	в общем северном направлении по полевой дороге вдоль лесополосы, оставляя ее на территории Глубокинского городского поселения, далее вдоль лесополосы, оставляя ее на территории Старостаничного сельского поселения, далее по прямой, далее вдоль лесополосы, оставляя ее на территории Старостаничного сельского поселения
82.	15.049	555668,33	2255957,54	в общем западном направлении
83.	15.050	555355,57	2253821,59	в общем северо-северо-восточном направлении по полевой дороге
84.	15.051	555429,90	2253862,32	

27) приложение 25 изложить в редакции согласно приложению 13 к настоящему Областному закону;

28) приложение 26 изложить в следующей редакции:

«Приложение 26

к Областному закону «Об установлении границ и наделении соответствующим статусом муниципального образования «Каменский район» и муниципальных образований в его составе»

**КАТАЛОГ КООРДИНАТ ОСНОВНЫХ ПОВОРОТНЫХ ТОЧЕК
ГРАНИЦЫ МУНИЦИПАЛЬНОГО ОБРАЗОВАНИЯ
«УЛЯШКИНСКОЕ СЕЛЬСКОЕ ПОСЕЛЕНИЕ»**

№ п/п	№ точки	X (м)	Y (м)	Описание отрезка границы
1	2	3	4	5
1.	007	расположена на государственной границе между Россией и Украиной		в общем восточном направлении, пересекая лесной массив, автодорогу с покрытием, далее по прямой
2.	007-045.001	564714,38	2220009,18	по прямой в северном направлении
3.	007-045.002	564977,91	2220012,17	в общем восточном направлении по полевой дороге
4.	007-045.003	564922,93	2221304,67	в общем северо-восточном направлении
5.	007-045.004	565475,98	2221924,46	по прямой в северо-северо-восточном направлении
6.	007-045.005	565785,88	2222061,50	по прямой в восточном направлении
7.	007-045.006	565784,38	2222340,86	по прямой в северном направлении
8.	007-045.007	566595,60	2222374,46	в общем восточном направлении, вначале по прямой, далее по полевой дороге вдоль лесополосы, оставляя ее на территории Тарасовского района, далее между лесополос, оставляя одну на территории Тарасовского района, другую – на территории Каменского района, далее вдоль лесополос, оставляя их на территории Тарасовского района

1	2	3	4	5
9.	007-045.008	566672,74	2229953,48	в общем северном направлении по проселочной дороге вдоль лесополосы, оставляя ее на территории Тарасовского района
10.	007-045.009	568524,89	2229957,68	в общем восточно-юго-восточном направлении по тальвегу балки Грачинская
11.	007-045.010	567215,69	2233010,77	в общем восточном направлении, вначале по прямой, далее вдоль лесополос, оставляя их на территории Тарасовского района
12.	007-045.011	567208,00	2236939,46	по прямой в южном направлении
13.	15.001	566712,30	2236932,59	в общем восточном направлении вдоль лесополосы, оставляя ее на территории Уляшкинского сельского поселения, далее пересекая балку Плотина
14.	15.002	566713,29	2240968,79	по прямой в южном направлении, вначале по прямой, далее по полевой дороге вдоль лесополосы, оставляя ее на территории Уляшкинского сельского поселения
15.	15.003	565729,71	2240974,53	в общем восточном направлении, вдоль лесополосы, оставляя ее на территории Уляшкинского сельского поселения
16.	15.004	565723,18	2241959,49	в общем южном направлении вдоль лесополосы, оставляя ее на территории Уляшкинского сельского поселения, пересекая автодорогу с покрытием, далее вдоль лесополосы, оставляя ее на территории Уляшкинского сельского поселения
17.	15.005	561730,55	2242003,71	в общем восточном направлении по полевой дороге вдоль лесополосы, оставляя ее на территории Уляшкинского сельского поселения
18.	15.006	561734,47	2242987,51	в общем южном направлении вдоль лесополосы, оставляя ее на территории Уляшкинского сельского поселения

1	2	3	4	5
19.	15.007	559714,70	2242986,26	в общем юго-юго-западном направлении по полевой дороге
20.	15.008	559220,67	2242833,85	по прямой в западном направлении вдоль лесополос, оставляя их на территории Астаховского сельского поселения, далее пересекая лесной массив в балке Грачева
21.	15.009	559217,91	2239995,68	по прямой в юго-юго-восточном направлении
22.	15.010	558706,72	2240233,48	по прямой в западном направлении
23.	15.011	558713,92	2239927,75	в общем западном направлении по склону балки Долгая, далее по полевой дороге вдоль лесополос, оставляя их на территории Красновского сельского поселения, пересекая балку Вишневецкая
24.	15.012	558710,72	2233994,26	в общем северном направлении по полевой дороге вдоль лесополосы, оставляя ее на территории Уляшкинского сельского поселения, далее по полевой дороге
25.	15.013	560704,65	2233742,86	в общем западном направлении по проселочной дороге между лесополосами, оставляя одну на территории Красновского сельского поселения, другую – на территории Уляшкинского сельского поселения, далее вдоль лесополосы, оставляя ее на территории Уляшкинского сельского поселения
26.	15.014	560695,31	2230966,19	по прямой в южном направлении вдоль лесополосы, оставляя ее на территории Красновского сельского поселения
27.	15.015	559985,50	2230967,46	в общем западном направлении вдоль лесополос, оставляя их на территории Уляшкинского сельского поселения
28.	15.016	559981,11	2227961,16	в общем южном направлении вдоль лесополосы, оставляя ее на территории Красновского сельского поселения

1	2	3	4	5
29.	15.017	557146,35	2227986,83	в общем северо-северо-западном направлении по проселочной дороге, идущей по краю соснового леса, оставляя его на территории Красновского сельского поселения
30.	15.018	559033,65	2226737,62	в общем западном направлении вдоль края соснового леса, оставляя его на территории Красновского сельского поселения
31.	15.019	559585,10	2223778,38	в общем юго-западном направлении по проселочной дороге, пересекая лесной массив
32.	15.020	557930,12	2221308,73	в общем юго-юго-западном направлении, пересекая автодорогу с покрытием, далее пересекая лесной массив
33.	15.021	557069,68	2220742,52	в общем западно-северо-западном направлении, пересекая лесной массив, далее вдоль луга, оставляя его на территории Уляшкинского сельского поселения, далее пересекая лесной массив
34.	15.022	расположена на государственной границе между Россией и Украиной		в общем северо-северо-западном направлении по государственной границе между Россией и Украиной
35.	007	расположена на государственной границе между Россией и Украиной		

Статья 2

Настоящий Областной закон вступает в силу с 1 июня 2017 года.

Губернатор
Ростовской области

г. Ростов-на-Дону
23 мая 2017 года
№ 1125-ЗС



В.Ю. Голубев

».

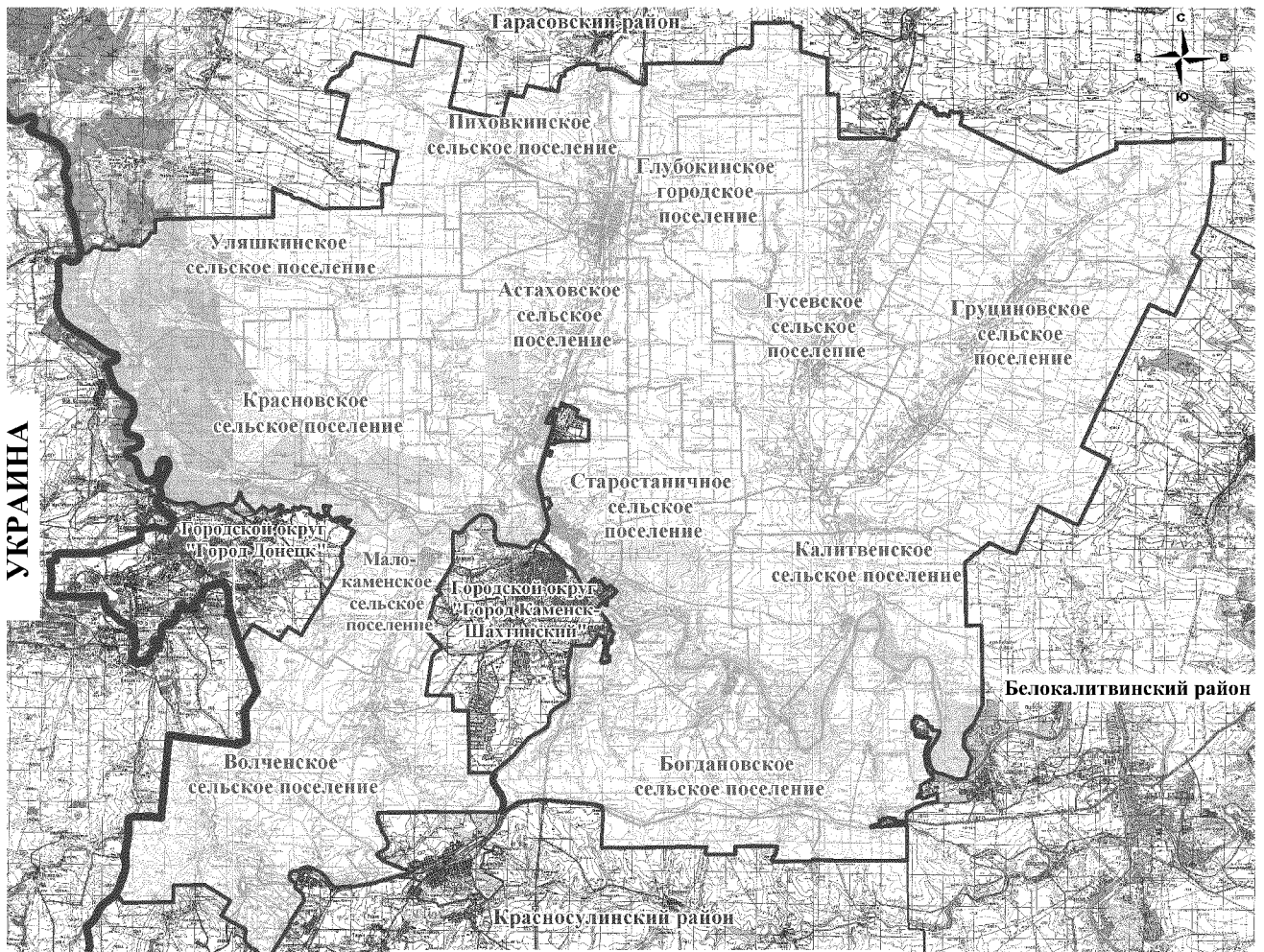
Приложение 1

к Областному закону «О внесении изменений в Областной закон «Об установлении границ и наделении соответствующим статусом муниципального образования «Каменский район» и муниципальных образований в его составе»

«Приложение 1

к Областному закону «Об установлении границ и наделении соответствующим статусом муниципального образования «Каменский район» и муниципальных образований в его составе»

**КАРТА-СХЕМА ГРАНИЦЫ МУНИЦИПАЛЬНОГО ОБРАЗОВАНИЯ
«КАМЕНСКИЙ РАЙОН»**



Условные обозначения

— Границы муниципальных образований

».

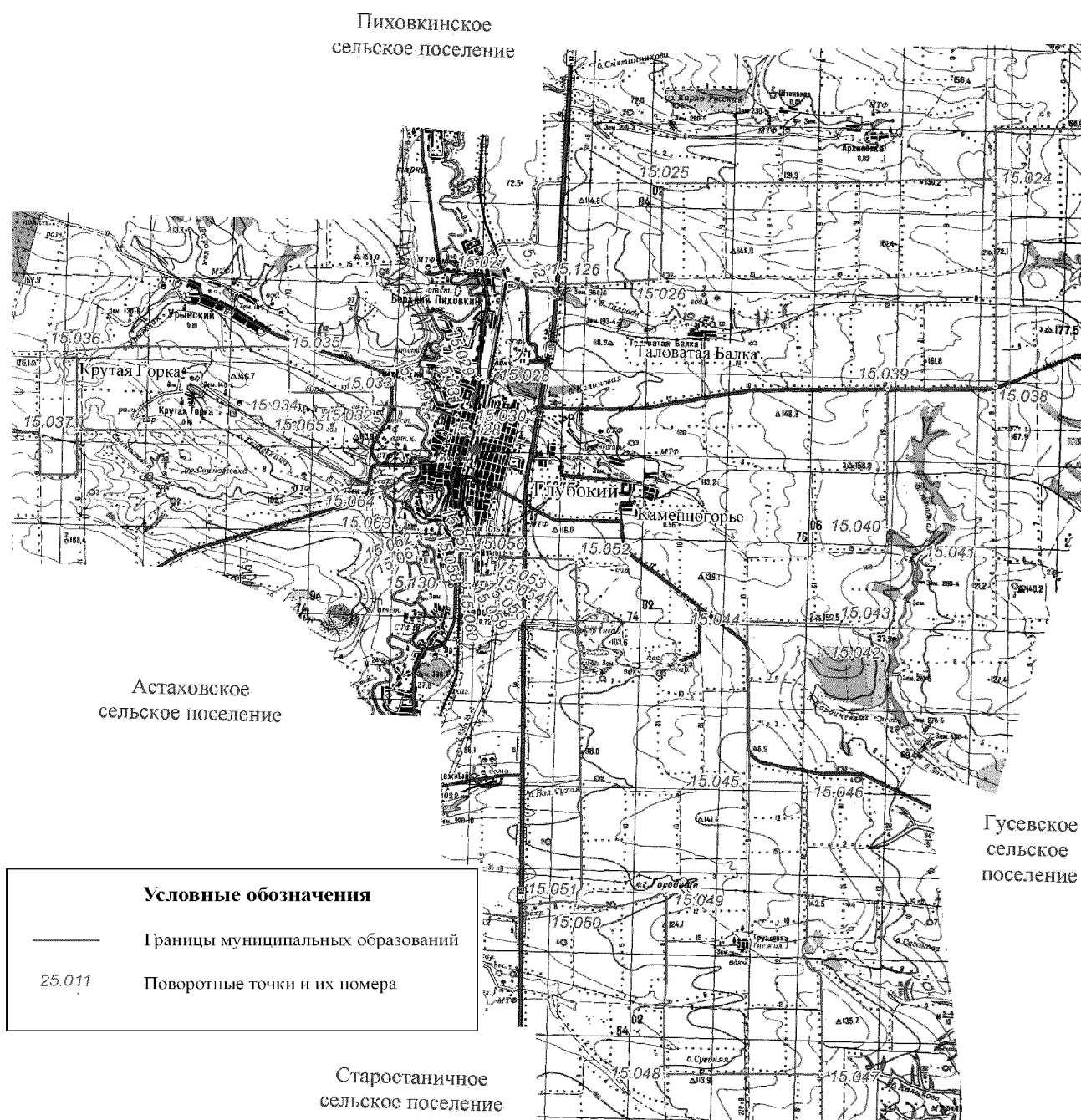
Приложение 2

к Областному закону «О внесении изменений
в Областной закон «Об установлении границ
и наделении соответствующим статусом
муниципального образования «Каменский район»
и муниципальных образований в его составе»

«Приложение 3

к Областному закону «Об установлении границ
и наделении соответствующим статусом
муниципального образования «Каменский район»
и муниципальных образований в его составе»

КАРТА-СХЕМА ГРАНИЦЫ МУНИЦИПАЛЬНОГО ОБРАЗОВАНИЯ «ГЛУБОКИНСКОЕ ГОРОДСКОЕ ПОСЕЛЕНИЕ»



Приложение 5

к Областному закону «О внесении изменений в Областной закон «Об установлении границ и наделении соответствующим статусом муниципального образования «Каменский район» и муниципальных образований в его составе»

«Приложение 9

к Областному закону «Об установлении границ и наделении соответствующим статусом муниципального образования «Каменский район» и муниципальных образований в его составе»

КАРТА-СХЕМА ГРАНИЦЫ МУНИЦИПАЛЬНОГО ОБРАЗОВАНИЯ «ВОЛЧЕНСКОЕ СЕЛЬСКОЕ ПОСЕЛЕНИЕ»



Приложение 6

к Областному закону «О внесении изменений в Областной закон «Об установлении границ и наделении соответствующим статусом муниципального образования «Каменский район» и муниципальных образований в его составе»

«Приложение 11

к Областному закону «Об установлении границ и наделении соответствующим статусом муниципального образования «Каменский район» и муниципальных образований в его составе»

КАРТА-СХЕМА ГРАНИЦЫ МУНИЦИПАЛЬНОГО ОБРАЗОВАНИЯ «ГРУЦИНОВСКОЕ СЕЛЬСКОЕ ПОСЕЛЕНИЕ»



Приложение 7

к Областному закону «О внесении изменений в Областной закон «Об установлении границ и наделении соответствующим статусом муниципального образования «Каменский район» и муниципальных образований в его составе»

«Приложение 13

к Областному закону «Об установлении границ и наделении соответствующим статусом муниципального образования «Каменский район» и муниципальных образований в его составе»

КАРТА-СХЕМА ГРАНИЦЫ МУНИЦИПАЛЬНОГО ОБРАЗОВАНИЯ «ГУСЕВСКОЕ СЕЛЬСКОЕ ПОСЕЛЕНИЕ»



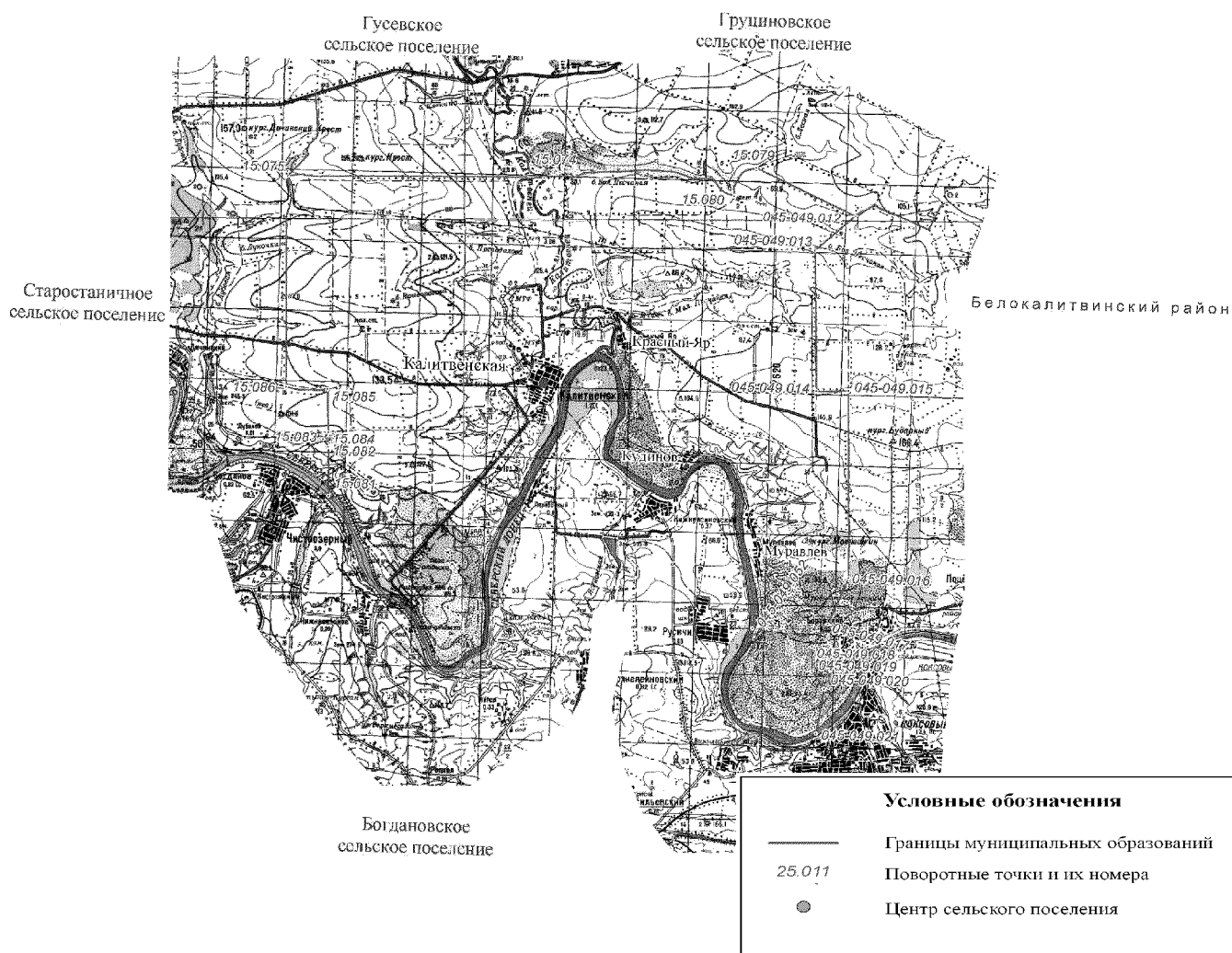
Приложение 8

к Областному закону «О внесении изменений в Областной закон «Об установлении границ и наделении соответствующим статусом муниципального образования «Каменский район» и муниципальных образований в его составе»

«Приложение 15

к Областному закону «Об установлении границ и наделении соответствующим статусом муниципального образования «Каменский район» и муниципальных образований в его составе»

КАРТА-СХЕМА ГРАНИЦЫ МУНИЦИПАЛЬНОГО ОБРАЗОВАНИЯ «КАЛИТВЕНСКОЕ СЕЛЬСКОЕ ПОСЕЛЕНИЕ»



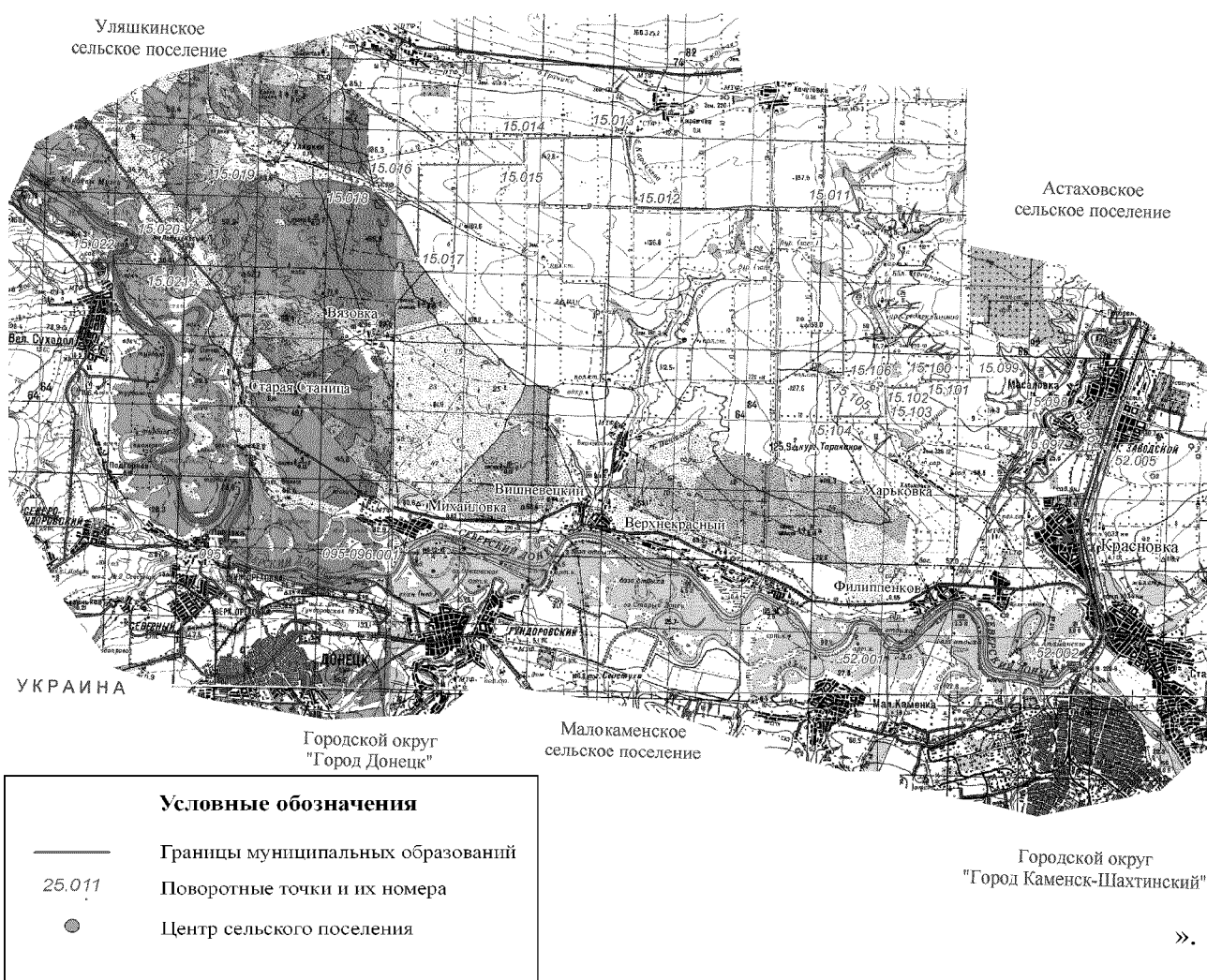
Приложение 9

к Областному закону «О внесении изменений в Областной закон «Об установлении границ и наделении соответствующим статусом муниципального образования «Каменский район» и муниципальных образований в его составе»

«Приложение 17

к Областному закону «Об установлении границ и наделении соответствующим статусом муниципального образования «Каменский район» и муниципальных образований в его составе»

КАРТА-СХЕМА ГРАНИЦЫ МУНИЦИПАЛЬНОГО ОБРАЗОВАНИЯ «КРАСНОВСКОЕ СЕЛЬСКОЕ ПОСЕЛЕНИЕ»



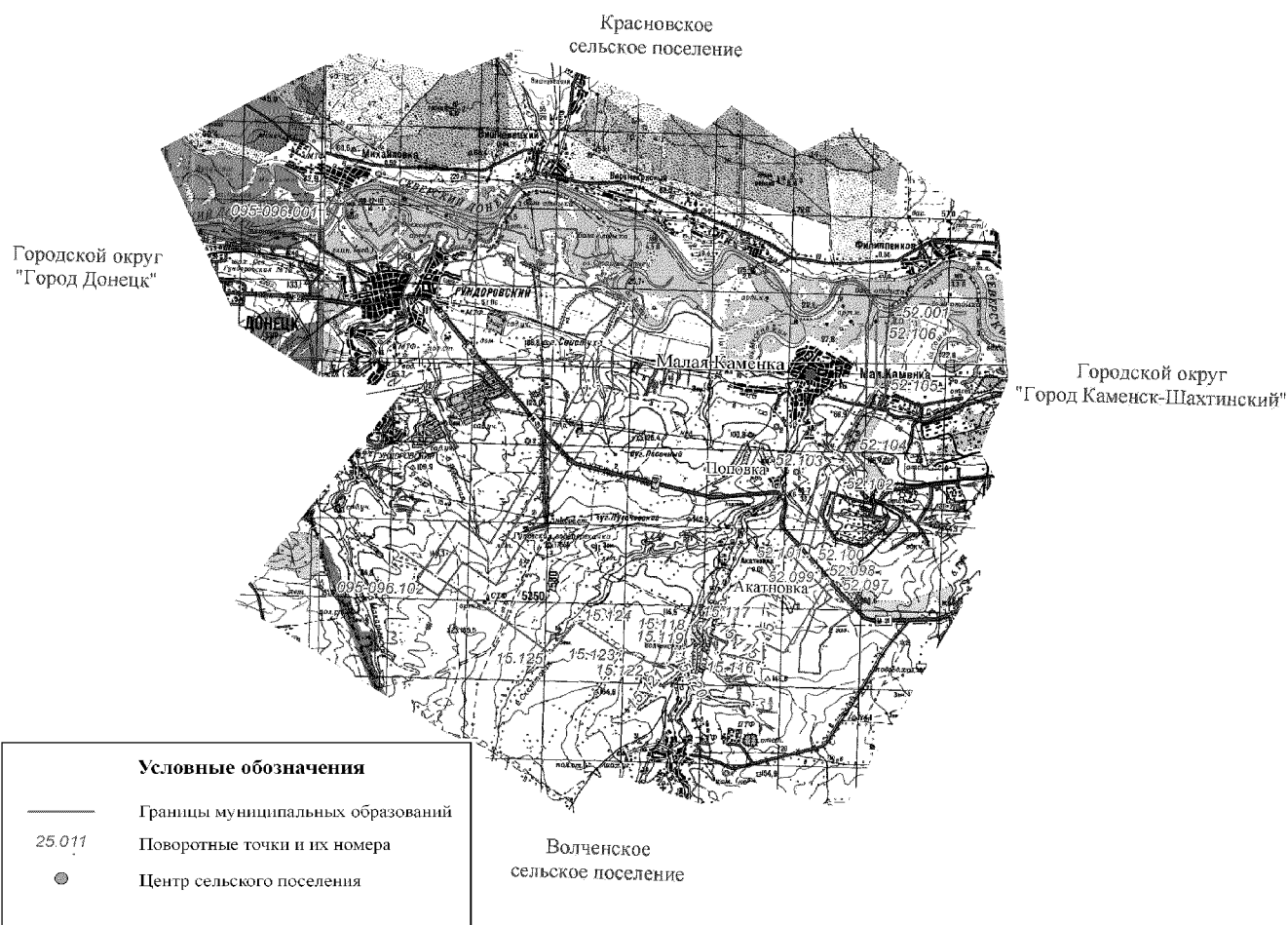
Приложение 10

к Областному закону «О внесении изменений
в Областной закон «Об установлении границ
и наделении соответствующим статусом
муниципального образования «Каменский район»
и муниципальных образований в его составе»

«Приложение 19

к Областному закону «Об установлении границ
и наделении соответствующим статусом
муниципального образования «Каменский район»
и муниципальных образований в его составе»

КАРТА-СХЕМА ГРАНИЦЫ МУНИЦИПАЛЬНОГО ОБРАЗОВАНИЯ «МАЛОКАМЕНСКОЕ СЕЛЬСКОЕ ПОСЕЛЕНИЕ»



».

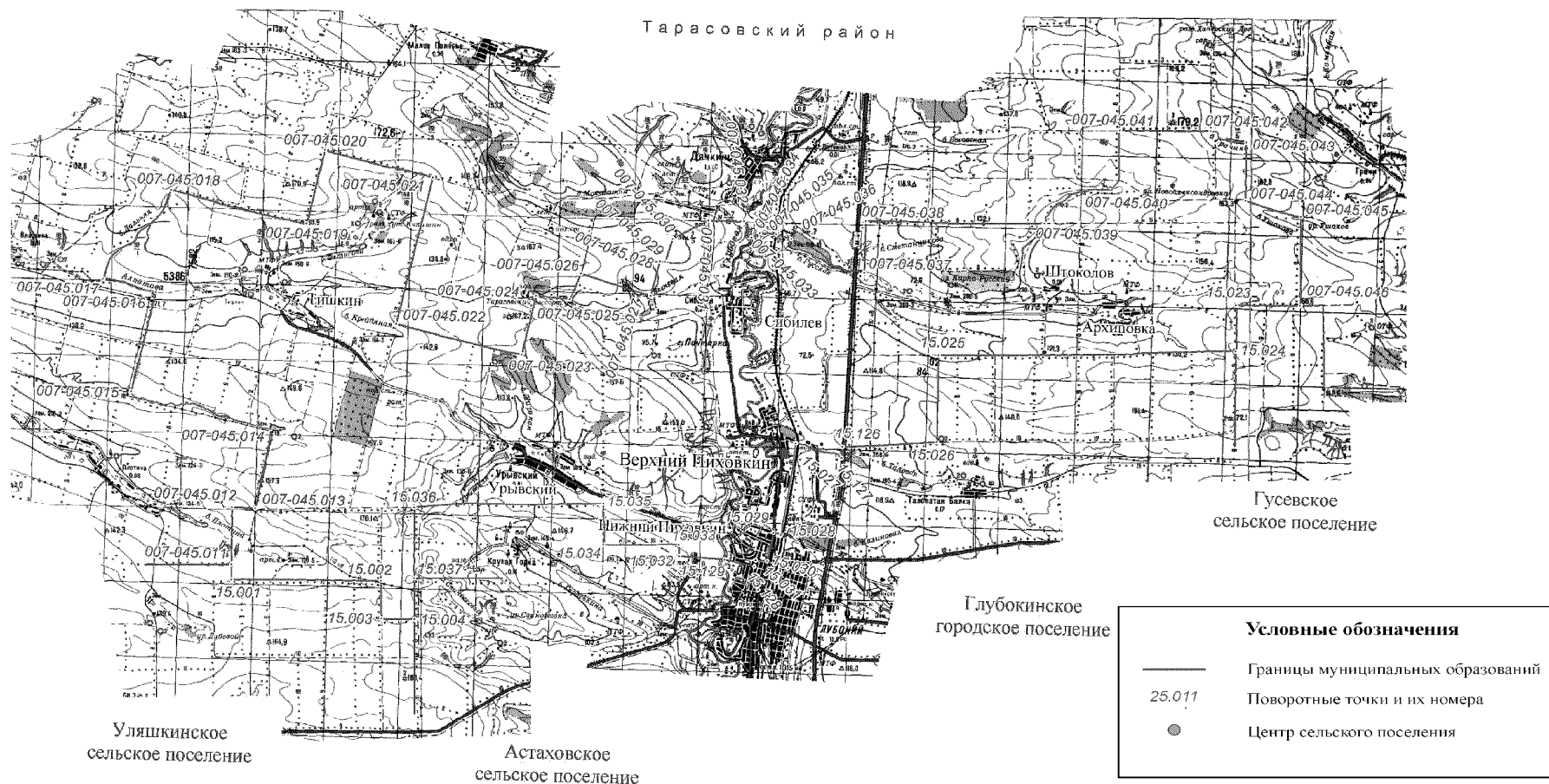
Приложение 11

к Областному закону «О внесении изменений в Областной закон
«Об установлении границ и наделении соответствующим статусом
муниципального образования «Каменский район»
и муниципальных образований в его составе»

«Приложение 21

к Областному закону «Об установлении границ и наделении
соответствующим статусом муниципального образования
«Каменский район» и муниципальных образований в его составе»

КАРТА-СХЕМА ГРАНИЦЫ МУНИЦИПАЛЬНОГО ОБРАЗОВАНИЯ «ПИХОВКИНСКОЕ СЕЛЬСКОЕ ПОСЕЛЕНИЕ»



Приложение 13

к Областному закону «О внесении изменений в Областной закон «Об установлении границ и наделении соответствующим статусом муниципального образования «Каменский район» и муниципальных образований в его составе»

«Приложение 25

к Областному закону «Об установлении границ и наделении соответствующим статусом муниципального образования «Каменский район» и муниципальных образований в его составе»

КАРТА-СХЕМА ГРАНИЦЫ МУНИЦИПАЛЬНОГО ОБРАЗОВАНИЯ «УЛЯШКИНСКОЕ СЕЛЬСКОЕ ПОСЕЛЕНИЕ»

