



ОБЛАСТНОЙ ЗАКОН

О ВНЕСЕНИИ ИЗМЕНЕНИЙ В ОБЛАСТНОЙ ЗАКОН «ОБ УСТАНОВЛЕНИИ ГРАНИЦ И НАДЕЛЕНИИ СООТВЕТСТВУЮЩИМ СТАТУСОМ МУНИЦИПАЛЬНОГО ОБРАЗОВАНИЯ «ВЕСЕЛОВСКИЙ РАЙОН» И МУНИЦИПАЛЬНЫХ ОБРАЗОВАНИЙ В ЕГО СОСТАВЕ»

Принят
Законодательным Собранием

12 мая 2017 года

Статья 1

Внести в Областной закон от 14 декабря 2004 года № 219-ЗС «Об установлении границ и наделении соответствующим статусом муниципального образования «Веселовский район» и муниципальных образований в его составе» следующие изменения:

1) в части 1 статьи 1 слова «в соответствии с картографическим описанием» исключить;

2) в статье 2 слова «в соответствии с картографическим описанием» исключить;

3) приложение 1 изложить в редакции согласно приложению 1 к настоящему Областному закону;

4) приложение 2 изложить в следующей редакции:

«Приложение 2

к Областному закону «Об установлении границ и наделении соответствующим статусом муниципального образования «Веселовский район» и муниципальных образований в его составе»

КАТАЛОГ КООРДИНАТ ОСНОВНЫХ ПОВОРОТНЫХ ТОЧЕК ГРАНИЦЫ МУНИЦИПАЛЬНОГО ОБРАЗОВАНИЯ «ВЕСЕЛОВСКИЙ РАЙОН»

№ п/п	№ точки	X (м)	Y (м)	Описание отрезка границы
1	2	3	4	5
1.	076	436251,96	2281455,70	в общем восточном направлении вдоль канала с дамбой, оставляя его на территории Веселовского района

1	2	3	4	5
2.	076-077.001	436119,64	2284476,32	по прямой в южном направлении, пересекая канал, далее между каналами, оставляя его на территории Семикаракорского района, и лесополосой, оставляя ее на территории Веселовского района
3.	076-077.002	433858,46	2284484,88	в общем восточном направлении между каналами, оставляя один на территории Семикаракорского района, а другой – на территории Веселовского района, пересекая канал, далее вдоль канала с дамбой, оставляя его на территории Семикаракорского района
4.	076-077.003	433736,68	2291371,20	в общем восточном направлении вдоль канала с дамбой, оставляя его на территории Семикаракорского района, далее между каналами, далее вдоль канала с дамбой, оставляя его на территории Семикаракорского района
5.	076-077.004	433713,64	2298427,11	в общем восточном направлении вдоль канала, оставляя его на территории Семикаракорского района
6.	076-077.005	433698,67	2300394,26	в общем южном направлении вдоль канала, оставляя его на территории Веселовского района
7.	076-077.006	431728,29	2300425,40	в общем восточном направлении, вначале по прямой, оставляя водохранилище на территории Веселовского района, далее вдоль лесополосы, оставляя ее на территории Семикаракорского района, далее между лесополосой и каналом, оставляя его на территории Веселовского района
8.	076-077.007	431695,82	2305141,85	в общем юго-юго-восточном направлении по тальвегу обводненной балки Солёный Ерик, пересекая автодорогу с покрытием
9.	076-077.008	429550,84	2306383,22	в общем западно-северо-западном направлении вдоль автодороги с покрытием, оставляя ее на территории Веселовского района, далее между этой автодорогой и

1	2	3	4	5
				лесополосой, оставляя лесополосу на территории Семикаракорского района
10.	076-077.009	429989,31	2305380,62	в общем южном направлении, вначале по прямой, пересекая лесополосу и каналы, далее вдоль канала, оставляя его на территории Семикаракорского района, далее вдоль лесополосы, оставляя ее на территории Семикаракорского района, пересекая канал
11.	076-077.010	422674,93	2305276,01	в общем западном направлении вдоль лесополосы, оставляя ее на территории Веселовского района, далее пересекая полевую дорогу, далее по полевой дороге
12.	076-077.011	422709,75	2301333,79	в общем южном направлении по полевой дороге вдоль лесополосы, оставляя ее на территории Веселовского района, далее по полевой дороге, далее между каналами, оставляя один на территории Веселовского района, второй – на территории Семикаракорского района, далее вдоль канала, оставляя его на территории Семикаракорского района, далее между каналом и лесополосой, оставляя канал на территории Семикаракорского района, лесополосу – на территории Веселовского района
13.	076-077.012	418725,84	2301293,94	по прямой в западном направлении
14.	076-077.013	418728,39	2300280,77	в общем южном направлении, вначале по прямой, далее вдоль канала, оставляя его на территории Веселовского района, далее пересекая Садковский канал и проселочную дорогу, далее вдоль канала, оставляя его на территории Веселовского района, далее вдоль лесополос, оставляя их на территории Веселовского района, пересекая канал с дамбой

1	2	3	4	5
15.	076-077.014	413834,44	2300214,80	в общем южном направлении по водной поверхности залива Балка Большая Садковка
16.	077	413256,22	2300235,74	
17.	080	388965,70	2310303,29	в общем северо-северо-восточном направлении по полевой дороге вдоль лесополосы, оставляя ее на территории Веселовского района, далее по полевой дороге, пересекая автодорогу с покрытием
18.	080-079.001	395054,26	2314048,58	в общем западно-северо-западном направлении по полевой дороге, пересекая водоток, далее вдоль лесополосы, оставляя ее на территории Сальского района, далее по прямой
19.	080-079.002	397259,37	2310480,59	в общем северо-северо-восточном направлении по полевой дороге, далее между каналом, оставляя его на территории Веселовского района, и лесополосой, оставляя ее на территории Сальского района, далее между каналом, оставляя его на территории Веселовского района, и лесным массивом, оставляя его на территории Сальского района, далее по полевой дороге вдоль лесного массива, оставляя его на территории Сальского района, далее пересекая лесной массив
20.	080-079.003	400236,57	2312311,57	по прямой в северо-северо-восточном направлении
21.	079	400823,09	2312688,33	в общем западно-северо-западном направлении по руслу Веселовского водохранилища (Маньч)
22.	079-077.001	410018,34	2295907,70	в общем северо-восточном направлении по руслу залива Балка Большая Садковка
23.	077	413256,22	2300235,74	
24.	076	436251,96	2281455,70	в общем южном направлении, пересекая канал с дамбой, далее по полевой дороге, далее вдоль

1	2	3	4	5
				канала, оставляя его на территории Багаевского района, далее по прямой, пересекая грунтовую дорогу и канал
25.	076-075.001	429881,40	2281406,70	в общем западном направлении, пересекая автодорогу с покрытием и канал, далее по полевой дороге вдоль лесополосы, оставляя ее на территории Веселовского района, далее между лесополосой, оставляя ее на территории Веселовского района, и каналом, оставляя его на территории Багаевского района, пересекая каналы с дамбой
26.	076-075.002	429924,52	2275735,41	по прямой в южном направлении вдоль канала с дамбой до поворота этого канала и далее по прямой в западном направлении вдоль этого же канала, оставляя его на территории Веселовского района
27.	076-075.003	429686,75	2270877,17	по прямой в южном направлении вдоль канала, оставляя его на территории Веселовского района
28.	076-075.004	427979,43	2270868,13	в общем западном направлении между каналом, оставляя его на территории Веселовского района, и лесополосой, оставляя ее на территории Багаевского района, далее по прямой, пересекая канал, далее по полевой дороге вдоль канала, оставляя его на территории Веселовского района
29.	076-075.005	428012,56	2267360,87	в общем южном направлении, пересекая канал, далее по полевой дороге вдоль канала, оставляя его на территории Багаевского района
30.	076-075.006	426316,93	2267384,91	в общем южном направлении по полевой дороге вдоль лесополосы, оставляя ее на территории Багаевского района, далее вдоль канала, оставляя его на территории Багаевского района, далее пересекая канал с дамбой, далее по каналу

1	2	3	4	5
31.	076-075.007	419992,41	2267280,61	в общем юго-западном направлении по полевой дороге
32.	076-075.008	419734,65	2267114,15	в общем западном направлении по бровке обрыва
33.	076-075.009	419847,95	2264542,04	в общем западно-юго-западном направлении, вначале по прямой, далее по руслу реки Маныч
34.	076-075.010	419535,05	2263995,86	в общем западно-юго-западном направлении по руслу реки Маныч
35.	076-075.011	418484,96	2263172,57	по прямой в южном направлении, пересекая Смеловский лиман
36.	076-075.012	417649,30	2263080,26	в общем южном направлении по каналу
37.	076-075.013	417095,18	2263044,24	в общем южном направлении, пересекая канал, далее по полевой дороге вдоль каналов, оставляя первый на территории Веселовского района, а второй – на территории Багаевского района, далее между каналами
38.	076-075.014	413255,34	2263228,98	в общем южном направлении, пересекая каналы
39.	076-075.015	411947,50	2263115,60	в общем юго-юго-восточном направлении вдоль канала, оставляя его на территории Веселовского района, пересекая каналы
40.	076-075.016	408167,98	2265037,66	в общем западном направлении вдоль канала, оставляя его на территории Веселовского района, далее пересекая этот канал
41.	076-075.017	408370,47	2263726,98	в общем южном направлении, пересекая канал и Азовский (распределительный) канал, далее вдоль лесополосы, оставляя ее на территории Веселовского района
42.	075	406723,50	2263675,24	в общем южном направлении, пересекая автодорогу с покрытием, далее по полевой дороге вдоль лесополосы, оставляя ее на территории Зерноградского района

1	2	3	4	5
43.	075-080.001	405490,02	2263716,24	в общем восточном направлении по полевой дороге вдоль лесополосы, оставляя ее на территории Веселовского района, пересекая балку Семисотная
44.	075-080.002	405433,55	2269672,39	в общем южном направлении по полевой дороге вдоль лесополосы, оставляя ее на территории Зерноградского района
45.	075-080.003	401010,11	2269645,96	в общем восточном направлении по проселочной дороге, далее вдоль лесополосы, оставляя ее на территории Зерноградского района, далее пересекая балку Таловая, далее вдоль лесополосы, оставляя ее на территории Веселовского района
46.	075-080.004	400958,23	2274128,25	в общем южном направлении по полевой дороге вдоль лесополосы, оставляя ее на территории Зерноградского района
47.	075-080.005	396625,24	2274092,42	в общем восточном направлении по полевой дороге
48.	075-080.006	396636,24	2275838,27	в общем юго-восточном направлении по тальвегу балки Крутая
49.	075-080.007	395142,57	2276767,72	в общем юго-юго-западном направлении вдоль оврага в балке Крутая, далее по полевой дороге
50.	075-080.008	394337,20	2276562,66	в общем западном направлении по полевой дороге
51.	075-080.009	394310,77	2275749,81	в общем южном направлении по полевой дороге вдоль лесополосы, оставляя ее на территории Зерноградского района, пересекая автодорогу с покрытием
52.	075-080.010	390949,27	2275717,11	в общем восточном направлении по полевой дороге
53.	075-080.011	390937,91	2277037,56	в общем восточном направлении по полевой дороге вдоль лесополос, оставляя их на территории Веселовского района

1	2	3	4	5
54.	075-080.012	390866,65	2284033,06	в общем северном направлении по полевой дороге вдоль лесного массива, оставляя его на территории Зерноградского района
55.	075-080.013	393233,13	2284049,60	в общем западно-северо-западном направлении по проселочной дороге вдоль лесного массива, оставляя его на территории Зерноградского района
56.	075-080.014	393604,13	2283366,00	в общем северном направлении вдоль лесного массива, оставляя его на территории Зерноградского района
57.	075-080.015	393889,04	2283422,04	в общем восточном направлении по водотоку в балке Хомутец
58.	075-080.016	393946,05	2285057,41	в общем северном направлении вдоль лесного массива, оставляя его на территории Зерноградского района, далее, пересекая полевую дорогу, вдоль лесополосы, оставляя ее на территории Веселовского района
59.	075-080.017	395872,33	2285067,60	в общем западном направлении по полевой дороге между двумя лесополосами, оставляя одну на территории Зерноградского района, вторую – на территории Веселовского района, далее по этой дороге вдоль лесополосы, оставляя ее на территории Зерноградского района, далее пересекая автодорогу с покрытием
60.	075-080.018	395911,77	2280070,72	по прямой в северном направлении между лесополосой, оставляя ее на территории Веселовского района, и автодорогой с покрытием, оставляя ее на территории Зерноградского района
61.	075-080.019	401905,97	2280122,80	в общем восточном направлении, пересекая автодорогу с покрытием, далее вдоль лесополос, оставляя их на территории Веселовского района

1	2	3	4	5
62.	075-080.020	401842,51	2287635,20	по прямой в южном направлении по проселочной дороге вдоль лесополосы, оставляя ее на территории Зерноградского района
63.	075-080.021	399467,11	2287602,19	в общем восточно-юго-восточном направлении по полевой дороге вдоль лесополосы, оставляя ее на территории Веселовского района
64.	075-080.022	398941,34	2290621,67	по прямой в южном направлении по полевой дороге вдоль лесополосы, оставляя ее на территории Зерноградского района, далее в общем восточном направлении
65.	075-080.023	398820,93	2291721,69	в общем восточно-северо-восточном направлении по полевой дороге вдоль лесополосы, оставляя ее на территории Веселовского района, далее по полевой дороге
66.	075-080.024	399600,58	2294025,49	в общем юго-западном направлении по тальвегу балки Казачий Хомутец
67.	075-080.025	399476,77	2293889,15	в общем восточно-юго-восточном направлении по тальвегу балки Казачий Хомутец
68.	075-080.026	399367,38	2294083,22	в общем юго-западном направлении по тальвегу балки Казачий Хомутец
69.	075-080.027	399223,00	2293867,75	в общем западно-юго-западном направлении по тальвегу балки Казачий Хомутец, пересекая грунтовую дорогу
70.	075-080.028	399079,45	2293651,05	в общем южном направлении по тальвегу балки Казачий Хомутец
71.	075-080.029	398796,96	2293665,94	в общем юго-юго-западном направлении вдоль лесополосы, оставляя ее на территории Веселовского района
72.	075-080.030	397987,78	2293155,39	в общем юго-западном направлении по тальвегу балки Казачий Хомутец
73.	075-080.031	395766,63	2291555,76	в общем восточном направлении, вначале по прямой, далее вдоль лесополосы, оставляя ее на территории Веселовского района

1	2	3	4	5
74.	075-080.032	395766,93	2294077,47	в общем северном направлении по полевой дороге вдоль лесополосы, оставляя ее на территории Веселовского района
75.	075-080.033	398826,93	2294106,69	в общем восточном направлении по полевой дороге
76.	075-080.034	398780,13	2294449,89	в общем восточно-юго-восточном направлении по полевой дороге вдоль лесополосы, оставляя ее на территории зерноградского района, далее по полевой дороге
77.	075-080.035	396827,03	2297538,44	в общем юго-юго-восточном направлении по тальвегу балки Ямутинская
78.	075-080.036	395591,27	2297907,42	по прямой в юго-юго-восточном направлении, далее по прямой в восточно-юго-восточном направлении по полевой дороге вдоль лесополосы, оставляя ее на территории Веселовского района, далее по полевой дороге
79.	075-080.037	393370,24	2301240,14	по прямой в северо-восточном направлении по полевой дороге вдоль лесополосы, оставляя ее на территории Веселовского района
80.	075-080.038	394218,91	2301756,99	в общем восточно-юго-восточном направлении вдоль лесополосы, оставляя ее на территории зерноградского района, пересекая грунтовую дорогу, далее между лесополосами, оставляя одну на территории Веселовского района, другую – на территории зерноградского района, далее вдоль лесополосы, оставляя ее на территории зерноградского района, далее вдоль лесополосы, оставляя ее на территории Веселовского района, далее по проселочной дороге вдоль лесополосы, оставляя ее на территории зерноградского района
81.	080	388965,70	2310303,29	

5) приложение 3 изложить в редакции согласно приложению 2 к настоящему Областному закону;

б) приложение 4 изложить в следующей редакции:

«Приложение 4

к Областному закону «Об установлении границ и наделении соответствующим статусом муниципального образования «Веселовский район» и муниципальных образований в его составе»

**КАТАЛОГ КООРДИНАТ ОСНОВНЫХ ПОВОРОТНЫХ ТОЧЕК
ГРАНИЦЫ МУНИЦИПАЛЬНОГО ОБРАЗОВАНИЯ
«ВЕРХЕСОЛЕНОВСКОЕ СЕЛЬСКОЕ ПОСЕЛЕНИЕ»**

№ п/п	№ точки	X (м)	Y (м)	Описание отрезка границы
1	2	3	4	5
1.	077-079.001	410018,34	2295907,70	в общем западно-северо-западном направлении по водной поверхности Веселовского водохранилища (Маньч)
2.	06.001	410674,22	2292317,37	в общем западно-юго-западном направлении по водной поверхности Веселовского водохранилища (Маньч)
3.	06.002	407647,89	2284204,88	в общем северо-западном направлении по руслу реки Маньч
4.	06.003	411233,95	2280658,48	в общем северо-северо-западном направлении по руслу реки Маньч
5.	06.004	412754,93	2279865,68	в общем северо-северо-западном направлении по водной поверхности лимана Шахаевский (Маньч)
6.	06.005	419258,72	2276336,59	в общем северо-западном направлении по береговой линии лимана Шахаевский (Маньч), далее по водной поверхности лимана Шахаевский (Маньч)
7.	06.006	419919,24	2275639,03	в общем юго-западном направлении по руслу реки Маньч

1	2	3	4	5
8.	06.007	417742,82	2272850,48	в общем западном направлении по водной поверхности лимана Западенский
9.	06.008	418296,42	2265125,24	в общем западно-северо-западном направлении
10.	06.009	418374,94	2264659,98	в общем западном направлении по водной поверхности лимана Смеловский
11.	076-075.011	418484,71	2263176,65	
12.	076	436251,96	2281455,70	в общем южном направлении, пересекая канал с дамбой, далее по полевой дороге, далее вдоль канала, оставляя его на территории Багаевского района, далее по прямой, пересекая грунтовую дорогу и канал
13.	076-075.001	429881,40	2281406,70	в общем западном направлении, пересекая автодорогу с покрытием и канал, далее по полевой дороге вдоль лесополосы, оставляя ее на территории Веселовского района, далее между лесополосой, оставляя ее на территории Веселовского района, и каналом, оставляя его на территории Багаевского района, пересекая каналы с дамбой
14.	076-075.002	429924,52	2275735,41	по прямой в южном направлении вдоль канала с дамбой до поворота этого канала и далее по прямой в западном направлении вдоль этого же канала, оставляя его на территории Веселовского района
15.	076-075.003	429686,75	2270877,17	по прямой в южном направлении вдоль канала, оставляя его на территории Веселовского района

1	2	3	4	5
16.	076-075.004	427979,43	2270868,13	в общем западном направлении между каналом, оставляя его на территории Веселовского района, и лесополосой, оставляя ее на территории Багаевского района, далее по прямой, пересекая канал, далее по полевой дороге вдоль канала, оставляя его на территории Веселовского района
17.	076-075.005	428012,56	2267360,87	в общем южном направлении, пересекая канал, далее по полевой дороге, вдоль канала, оставляя его на территории Багаевского района
18.	076-075.006	426316,93	2267384,91	в общем южном направлении по полевой дороге вдоль лесополосы, оставляя ее на территории Багаевского района, далее вдоль канала, оставляя его на территории Багаевского района, далее пересекая канал с дамбой, далее по каналу
19.	076-075.007	419992,41	2267280,61	в общем юго-западном направлении по полевой дороге
20.	076-075.008	419734,65	2267114,15	в общем западном направлении по бровке обрыва
21.	076-075.009	419847,95	2264542,04	в общем западно-юго-западном направлении, вначале по прямой, далее по руслу реки Маныч
22.	076-075.010	419535,05	2263995,86	в общем западно-юго-западном направлении по руслу реки Маныч
23.	076-075.011	418484,96	2263172,57	
24.	076	436251,96	2281455,70	в общем восточном направлении вдоль канала с дамбой, оставляя его на территории Веселовского района

1	2	3	4	5
25.	076-077.001	436119,64	2284476,32	по прямой в южном направлении, пересекая канал, далее между каналами, оставляя его на территории Семикаракорского района, и лесополосой, оставляя ее на территории Веселовского района
26.	076-077.002	433858,46	2284484,88	в общем восточном направлении между каналами, оставляя один на территории Семикаракорского района, а другой – на территории Веселовского района, пересекая канал, далее вдоль канала с дамбой, оставляя его на территории Семикаракорского района
27.	076-077.003	433736,68	2291371,20	в общем восточном направлении вдоль канала с дамбой, оставляя его на территории Семикаракорского района, далее между каналами, далее вдоль канала с дамбой, оставляя его на территории Семикаракорского района
28.	076-077.004	433713,64	2298427,11	в общем восточном направлении вдоль канала, оставляя его на территории Семикаракорского района
29.	076-077.005	433698,67	2300394,26	в общем южном направлении вдоль канала, оставляя его на территории Веселовского района
30.	076-077.006	431728,29	2300425,40	в общем восточном направлении, вначале по прямой, оставляя водохранилище на территории Веселовского района, далее вдоль лесополосы, оставляя ее на территории Семикаракорского района, далее между лесополосой и каналом, оставляя его на территории Веселовского района
31.	076-077.007	431695,82	2305141,85	в общем юго-юго-восточном направлении по тальвегу обводненной балки Солёный Ерик

1	2	3	4	5
32.	076-077.008	429550,84	2306383,22	в общем западно-северо-западном направлении вдоль автодороги с покрытием, оставляя ее на территории Веселовского района, далее между этой автодорогой и лесополосой, оставляя лесополосу на территории Семикаракорского района
33.	076-077.009	429989,31	2305380,62	в общем южном направлении, вначале по прямой, пересекая лесополосу и каналы, далее вдоль канала, оставляя его на территории Семикаракорского района, далее вдоль лесополосы, оставляя ее на территории Семикаракорского района, пересекая канал
34.	076-077.010	422674,93	2305276,01	в общем западном направлении вдоль лесополосы, оставляя ее на территории Веселовского района, далее пересекая полевую дорогу, далее по полевой дороге
35.	076-077.011	422709,75	2301333,79	в общем южном направлении по полевой дороге вдоль лесополосы, оставляя ее на территории Веселовского района, далее по полевой дороге, далее между каналами, оставляя один на территории Веселовского района, второй – на территории Семикаракорского района, далее вдоль канала, оставляя его на территории Семикаракорского района, далее между каналом и лесополосой, оставляя канал на территории Семикаракорского района, лесополосу – на территории Веселовского района
36.	076-077.012	418725,84	2301293,94	по прямой в западном направлении

1	2	3	4	5
37.	076-077.013	418728,39	2300280,77	в общем южном направлении, вначале по прямой, далее вдоль канала, оставляя его на территории Веселовского района, далее пересекая Садковский канал и проселочную дорогу, далее вдоль канала, оставляя его на территории Веселовского района, далее вдоль лесополос, оставляя их на территории Веселовского района, пересекая канал с дамбой
38.	076-077.014	413834,44	2300214,80	в общем южном направлении по водной поверхности залива Балка Большая Садковка
39.	077	413256,22	2300235,74	
40.	077-079.001	410018,34	2295907,70	в общем северо-восточном направлении по руслу залива Балка Большая Садковка
41.	077	413256,22	2300235,74	»;

7) приложение 5 изложить в редакции согласно приложению 3 к настоящему Областному закону;

8) приложение 6 изложить в следующей редакции:

«Приложение 6

к Областному закону «Об установлении границ и наделении соответствующим статусом муниципального образования «Веселовский район» и муниципальных образований в его составе»

**КАТАЛОГ КООРДИНАТ ОСНОВНЫХ ПОВОРОТНЫХ ТОЧЕК
ГРАНИЦЫ МУНИЦИПАЛЬНОГО ОБРАЗОВАНИЯ
«ВЕСЕЛОВСКОЕ СЕЛЬСКОЕ ПОСЕЛЕНИЕ»**

№ п/п	№ точки	X (м)	Y (м)	Описание отрезка границы
1	2	3	4	5
1.	06.001	410674,22	2292317,37	по прямой в юго-западном направлении по водной поверхности Веселовского водохранилища (Маньч)

1	2	3	4	5
2.	06.020	409908,45	2291614,55	в общем юго-юго-восточном направлении
3.	06.021	409558,89	2291750,69	в общем юго-западном направлении по береговой линии озера Сагово
4.	06.022	408468,40	2291052,20	в общем южном направлении по береговой линии озера Сагово
5.	06.023	407131,50	2291261,80	по прямой в юго-восточном направлении
6.	06.024	406961,13	2291561,77	в общем юго-западном направлении по береговой линии пруда
7.	06.025	406182,31	2290670,23	в общем южном направлении, пересекая залив балки Ефремовка, далее вдоль сухой канавы, оставляя ее на территории Веселовского сельского поселения, далее по полевой дороге, далее по прямой, оставляя кварталы жилой застройки хутора Каракашев на территории Веселовского сельского поселения, далее по прямой в восточно-юго-восточном направлении вдоль автодороги с покрытием, оставляя ее на территории Веселовского сельского поселения
8.	06.026	402775,74	2290641,92	в общем южном направлении, пересекая автодорогу с покрытием
9.	075-080.022	398941,34	2290621,67	
10.	06.001	410674,22	2292317,37	в общем западно-юго-западном направлении по водной поверхности Веселовского водохранилища (Маньч)
11.	06.002	407647,89	2284204,88	в общем северо-западном направлении по руслу реки Маньч
12.	06.003	411233,95	2280658,48	по прямой в юго-западном направлении
13.	06.010	410956,26	2280259,40	в общем юго-западном направлении по водотоку

1	2	3	4	5
14.	06.011	409273,05	2277813,96	в общем восточном направлении по водотоку
15.	06.012	409212,66	2278195,40	в общем южном направлении, далее вдоль канала, оставляя его на территории Позднеевского сельского поселения, далее между этим каналом и лесополосой, оставляя ее на территории Веселовского сельского поселения
16.	06.013	406976,94	2278150,52	по прямой в восточном направлении, пересекая лесной массив, далее вдоль автодороги с покрытием и лесополосы, оставляя их на территории Позднеевского сельского поселения
17.	06.014	406964,95	2279183,67	в общем южном направлении, пересекая автодорогу с покрытием, далее вдоль канала и лесополосы, оставляя их на территории Позднеевского сельского поселения, далее пересекая Азовский (распределительный) канал, далее по прямой
18.	06.015	405096,55	2279152,48	в общем западном направлении, пересекая лесополосу
19.	06.016	405087,77	2278144,22	по прямой в южном направлении вдоль лесополосы, оставляя ее на территории Веселовского сельского поселения
20.	06.017	403977,57	2278138,34	в общем южном направлении по полевой дороге вдоль лесополосы, оставляя ее на территории Веселовского сельского поселения
21.	06.018	401920,20	2278115,40	в общем западном направлении по полевой дороге вдоль лесополосы, оставляя ее на территории Позднеевского сельского поселения, далее по полевой дороге

1	2	3	4	5
22.	06.019	401950,63	2274158,85	в общем южном направлении по полевой дороге вдоль лесополосы, оставляя ее на территории Позднеевского сельского поселения
23.	075-080.004	400958,23	2274128,25	в общем южном направлении по полевой дороге вдоль лесополосы, оставляя ее на территории Зерноградского района
24.	075-080.005	396625,24	2274092,42	в общем восточном направлении по полевой дороге
25.	075-080.006	396636,24	2275838,27	в общем юго-восточном направлении по тальвегу балки Крутая
26.	075-080.007	395142,57	2276767,72	в общем юго-юго-западном направлении вдоль оврага в балке Крутая, далее по полевой дороге
27.	075-080.008	394337,20	2276562,66	в общем западном направлении по полевой дороге
28.	075-080.009	394310,77	2275749,81	в общем южном направлении по полевой дороге вдоль лесополосы, оставляя ее на территории Зерноградского района, пересекая автодорогу с покрытием
29.	075-080.010	390949,27	2275717,11	в общем восточном направлении по полевой дороге
30.	075-080.011	390937,91	2277037,56	в общем восточном направлении по полевой дороге вдоль лесополос, оставляя их на территории Веселовского района
31.	075-080.012	390866,65	2284033,06	в общем северном направлении по полевой дороге вдоль лесного массива, оставляя его на территории Зерноградского района
32.	075-080.013	393233,13	2284049,60	в общем западно-северо-западном направлении по проселочной дороге вдоль лесного массива, оставляя его на территории Зерноградского района
33.	075-080.014	393604,13	2283366,00	в общем северном направлении вдоль лесного массива, оставляя его на территории Зерноградского района

1	2	3	4	5
34.	075-080.015	393889,04	2283422,04	в общем восточном направлении по водотоку в балке Хомутец
35.	075-080.016	393946,05	2285057,41	в общем северном направлении вдоль лесного массива, оставляя его на территории зерноградского района, далее, пересекая полевую дорогу, вдоль лесополосы, оставляя ее на территории Веселовского района
36.	075-080.017	395872,33	2285067,60	в общем западном направлении по полевой дороге между двумя лесополосами, оставляя одну на территории зерноградского района, вторую – на территории Веселовского района, далее по этой дороге вдоль лесополосы, оставляя ее на территории зерноградского района, далее пересекая автодорогу с покрытием
37.	075-080.018	395911,77	2280070,72	по прямой в северном направлении между лесополосой, оставляя ее на территории Веселовского района, и автодорогой с покрытием, оставляя ее на территории зерноградского района
38.	075-080.019	401905,97	2280122,80	в общем восточном направлении, пересекая автодорогу с покрытием, далее вдоль лесополос, оставляя их на территории Веселовского района
39.	075-080.020	401842,51	2287635,20	по прямой в южном направлении по проселочной дороге вдоль лесополосы, оставляя ее на территории зерноградского района
40.	075-080.021	399467,11	2287602,19	в общем восточно-юго-восточном направлении по полевой дороге вдоль лесополосы, оставляя ее на территории Веселовского района
41.	075-080.022	398941,34	2290621,67	»;

9) приложение 7 изложить в редакции согласно приложению 4 к настоящему Областному закону;

10) приложение 8 изложить в следующей редакции:

«Приложение 8

к Областному закону «Об установлении границ и наделении соответствующим статусом муниципального образования «Веселовский район» и муниципальных образований в его составе»

**КАТАЛОГ КООРДИНАТ ОСНОВНЫХ ПОВОРОТНЫХ ТОЧЕК
ГРАНИЦЫ МУНИЦИПАЛЬНОГО ОБРАЗОВАНИЯ
«КРАСНООКТЯБРЬСКОЕ СЕЛЬСКОЕ ПОСЕЛЕНИЕ»**

№ п/п	№ точки	X (м)	Y (м)	Описание отрезка границы
1	2	3	4	5
1.	077-079.001	410018,34	2295907,70	в общем западно-северо-западном направлении по водной поверхности Веселовского водохранилища (Маньч)
2.	06.001	410674,22	2292317,37	по прямой в юго-западном направлении по водной поверхности Веселовского водохранилища (Маньч)
3.	06.020	409908,45	2291614,55	в общем юго-юго-восточном направлении
4.	06.021	409558,89	2291750,69	в общем юго-западном направлении по береговой линии озера Сагово
5.	06.022	408468,40	2291052,20	в общем южном направлении по береговой линии озера Сагово
6.	06.023	407131,50	2291261,80	по прямой в юго-восточном направлении
7.	06.024	406961,13	2291561,77	в общем юго-западном направлении по береговой линии пруда

1	2	3	4	5
8.	06.025	406182,31	2290670,23	в общем южном направлении, пересекая залив балки Ефремовка, далее вдоль сухой канавы, оставляя ее на территории Веселовского сельского поселения, далее по полевой дороге, далее по прямой, оставляя кварталы жилой застройки хутора Каракашев на территории Веселовского сельского поселения, далее по прямой в восточно-юго-восточном направлении вдоль автодороги с покрытием, оставляя ее на территории Веселовского сельского поселения
9.	06.026	402775,74	2290641,92	в общем южном направлении, пересекая автодорогу с покрытием
10.	075-080.022	398941,34	2290621,67	по прямой в южном направлении по полевой дороге вдоль лесополосы, оставляя ее на территории зерноградского района, далее в общем восточном направлении
11.	075-080.023	398820,93	2291721,69	в общем восточно-северо-восточном направлении по полевой дороге вдоль лесополосы, оставляя ее на территории Веселовского района, далее по полевой дороге
12.	075-080.024	399600,58	2294025,49	в общем юго-западном направлении по тальвегу балки Казачий Хомулец
13.	075-080.025	399476,77	2293889,15	в общем восточно-юго-восточном направлении по тальвегу балки Казачий Хомулец
14.	075-080.026	399367,38	2294083,22	в общем юго-западном направлении по тальвегу балки Казачий Хомулец
15.	075-080.027	399223,00	2293867,75	в общем западно-юго-западном направлении по тальвегу балки Казачий Хомулец, пересекая грунтовую дорогу
16.	075-080.028	399079,45	2293651,05	в общем южном направлении по тальвегу балки Казачий Хомулец

1	2	3	4	5
17.	075-080.029	398796,96	2293665,94	в общем юго-юго-западном направлении вдоль лесополосы, оставляя ее на территории Веселовского района
18.	075-080.030	397987,78	2293155,39	в общем юго-западном направлении по тальвегу балки Казачий Хомулец
19.	075-080.031	395766,63	2291555,76	в общем восточном направлении, вначале по прямой, далее вдоль лесополосы, оставляя ее на территории Веселовского района
20.	075-080.032	395766,93	2294077,47	в общем северном направлении по полевой дороге вдоль лесополосы, оставляя ее на территории Веселовского района
21.	075-080.033	398826,93	2294106,69	в общем восточном направлении по полевой дороге
22.	075-080.034	398780,13	2294449,89	в общем восточно-юго-восточном направлении по полевой дороге вдоль лесополосы, оставляя ее на территории зерноградского района, далее по полевой дороге
23.	075-080.035	396827,03	2297538,44	в общем юго-юго-восточном направлении по тальвегу балки Ямутинская
24.	075-080.036	395591,27	2297907,42	по прямой в юго-юго-восточном направлении, далее по прямой в восточно-юго-восточном направлении по полевой дороге вдоль лесополосы, оставляя ее на территории Веселовского района, далее по полевой дороге
25.	075-080.037	393370,24	2301240,14	по прямой в северо-восточном направлении по полевой дороге вдоль лесополосы, оставляя ее на территории Веселовского района

1	2	3	4	5
26.	075-080.038	394218,91	2301756,99	в общем восточно-юго-восточном направлении вдоль лесополосы, оставляя ее на территории Зерноградского района, пересекая грунтовую дорогу, далее между лесополосами, оставляя одну на территории Веселовского района, другую – на территории Зерноградского района, далее вдоль лесополосы, оставляя ее на территории Зерноградского района, далее вдоль лесополосы, оставляя ее на территории Веселовского района, далее по проселочной дороге вдоль лесополосы, оставляя ее на территории Зерноградского района
27.	080	388965,70	2310303,29	в общем северо-северо-восточном направлении по полевой дороге вдоль лесополосы, оставляя ее на территории Веселовского района, далее по полевой дороге, пересекая автодорогу с покрытием
28.	080-079.001	395054,26	2314048,58	в общем западно-северо-западном направлении по полевой дороге, пересекая водоток, далее вдоль лесополосы, оставляя ее на территории Сальского района, далее по прямой
29.	080-079.002	397259,37	2310480,59	в общем северо-северо-восточном направлении по полевой дороге, далее между каналом, оставляя его на территории Веселовского района, и лесополосой, оставляя ее на территории Сальского района, далее между каналом, оставляя его на территории Веселовского района, и лесным массивом, оставляя его на территории Сальского района, далее по полевой дороге вдоль лесного массива, оставляя его на территории Сальского района, далее пересекая лесной массив
30.	080-079.003	400236,57	2312311,57	по прямой в северо-северо-восточном направлении

1	2	3	4	5
31.	079	400823,09	2312688,33	в общем западно-северо-западном направлении по руслу Веселовского водохранилища (Маньч)
32.	077-079.001	410018,34	2295907,70	»;

11) приложение 9 изложить в редакции согласно приложению 5 к настоящему Областному закону;

12) приложение 10 изложить в следующей редакции:

«Приложение 10

к Областному закону «Об установлении границ и наделении соответствующим статусом муниципального образования «Веселовский район» и муниципальных образований в его составе»

**КАТАЛОГ КООРДИНАТ ОСНОВНЫХ ПОВОРОТНЫХ ТОЧЕК
ГРАНИЦЫ МУНИЦИПАЛЬНОГО ОБРАЗОВАНИЯ
«ПОЗДНЕЕВСКОЕ СЕЛЬСКОЕ ПОСЕЛЕНИЕ»**

№ п/п	№ точки	X (м)	Y (м)	Описание отрезка границы
1	2	3	4	5
1.	06.003	411233,95	2280658,48	по прямой в юго-западном направлении
2.	06.010	410956,26	2280259,40	в общем юго-западном направлении по водотоку
3.	06.011	409273,05	2277813,96	в общем восточном направлении по водотоку
4.	06.012	409212,66	2278195,40	в общем южном направлении, далее вдоль канала, оставляя его на территории Позднеевского сельского поселения, далее между этим каналом и лесополосой, оставляя ее на территории Веселовского сельского поселения
5.	06.013	406976,94	2278150,52	по прямой в восточном направлении, пересекая лесной массив, далее вдоль автодороги с покрытием и лесополосы, оставляя их на территории Позднеевского сельского поселения

1	2	3	4	5
6.	06.014	406964,95	2279183,67	в общем южном направлении, пересекая автодорогу с покрытием, далее вдоль канала и лесополосы, оставляя их на территории Позднеевского сельского поселения, далее пересекая Азовский (распределительный) канал, далее по прямой
7.	06.015	405096,55	2279152,48	в общем западном направлении, пересекая лесополосу
8.	06.016	405087,77	2278144,22	по прямой в южном направлении вдоль лесополосы, оставляя ее на территории Веселовского сельского поселения
9.	06.017	403977,57	2278138,34	в общем южном направлении по полевой дороге вдоль лесополосы, оставляя ее на территории Веселовского сельского поселения
10.	06.018	401920,20	2278115,40	в общем западном направлении по полевой дороге вдоль лесополосы, оставляя ее на территории Позднеевского сельского поселения, далее по полевой дороге
11.	06.019	401950,63	2274158,85	в общем южном направлении по полевой дороге вдоль лесополосы, оставляя ее на территории Позднеевского сельского поселения
12.	075-080.004	400958,23	2274128,25	
13.	075	406723,50	2263675,24	в общем южном направлении, пересекая автодорогу с покрытием, далее по полевой дороге вдоль лесополосы, оставляя ее на территории Зерноградского района
14.	075-080.001	405490,02	2263716,24	в общем восточном направлении по полевой дороге вдоль лесополосы, оставляя ее на территории Веселовского района, пересекая балку Семисотная
15.	075-080.002	405433,55	2269672,39	в общем южном направлении по полевой дороге вдоль лесополосы, оставляя ее на территории Зерноградского района

1	2	3	4	5
16.	075-080.003	401010,11	2269645,96	в общем восточном направлении по проселочной дороге, далее вдоль лесополосы, оставляя ее на территории зерноградского района, далее пересекая балку Таловая, далее вдоль лесополосы, оставляя ее на территории Веселовского района
17.	075-080.004	400958,23	2274128,25	
18.	076-075.011	418484,96	2263172,57	по прямой в южном направлении, пересекая Смеловский лиман
19.	076-075.012	417649,30	2263080,26	в общем южном направлении по каналу
20.	076-075.013	417095,18	2263044,24	в общем южном направлении, пересекая канал, далее по полевой дороге вдоль каналов, оставляя первый на территории Веселовского района, а второй – на территории Багаевского района, далее между каналами
21.	076-075.014	413255,34	2263228,98	в общем южном направлении, пересекая каналы
22.	076-075.015	411947,50	2263115,60	в общем юго-юго-восточном направлении вдоль канала, оставляя его на территории Веселовского района, пересекая каналы
23.	076-075.016	408167,98	2265037,66	в общем западном направлении вдоль канала, оставляя его на территории Веселовского района, далее пересекая этот канал
24.	076-075.017	408370,47	2263726,98	в общем южном направлении, пересекая канал и Азовский (распределительный) канал, далее вдоль лесополосы, оставляя ее на территории Веселовского района
25.	075	406723,50	2263675,24	
26.	06.003	411233,95	2280658,48	в общем северо-северо-западном направлении по руслу реки Маныч
27.	06.004	412754,93	2279865,68	в общем северо-северо-западном направлении по водной поверхности лимана Шахаевский (Маныч)

1	2	3	4	5
28.	06.005	419258,72	2276336,59	в общем северо-западном направлении по береговой линии лимана Шахаевский (Маньч), далее по водной поверхности лимана Шахаевский (Маньч)
29.	06.006	419919,24	2275639,03	в общем юго-западном направлении по руслу реки Маньч
30.	06.007	417742,82	2272850,48	в общем западном направлении по водной поверхности лимана Западенский
31.	06.008	418296,42	2265125,24	общем западно-северо-западном направлении
32.	06.009	418374,94	2264659,98	в общем западном направлении по водной поверхности лимана Смеловский
33.	076-075.011	418484,96	2263172,57	».

Статья 2

Настоящий Областной закон вступает в силу с 1 июня 2017 года.

Губернатор
Ростовской области

г. Ростов-на-Дону
23 мая 2017 года
№ 1117-ЗС



В.Ю. Голубев

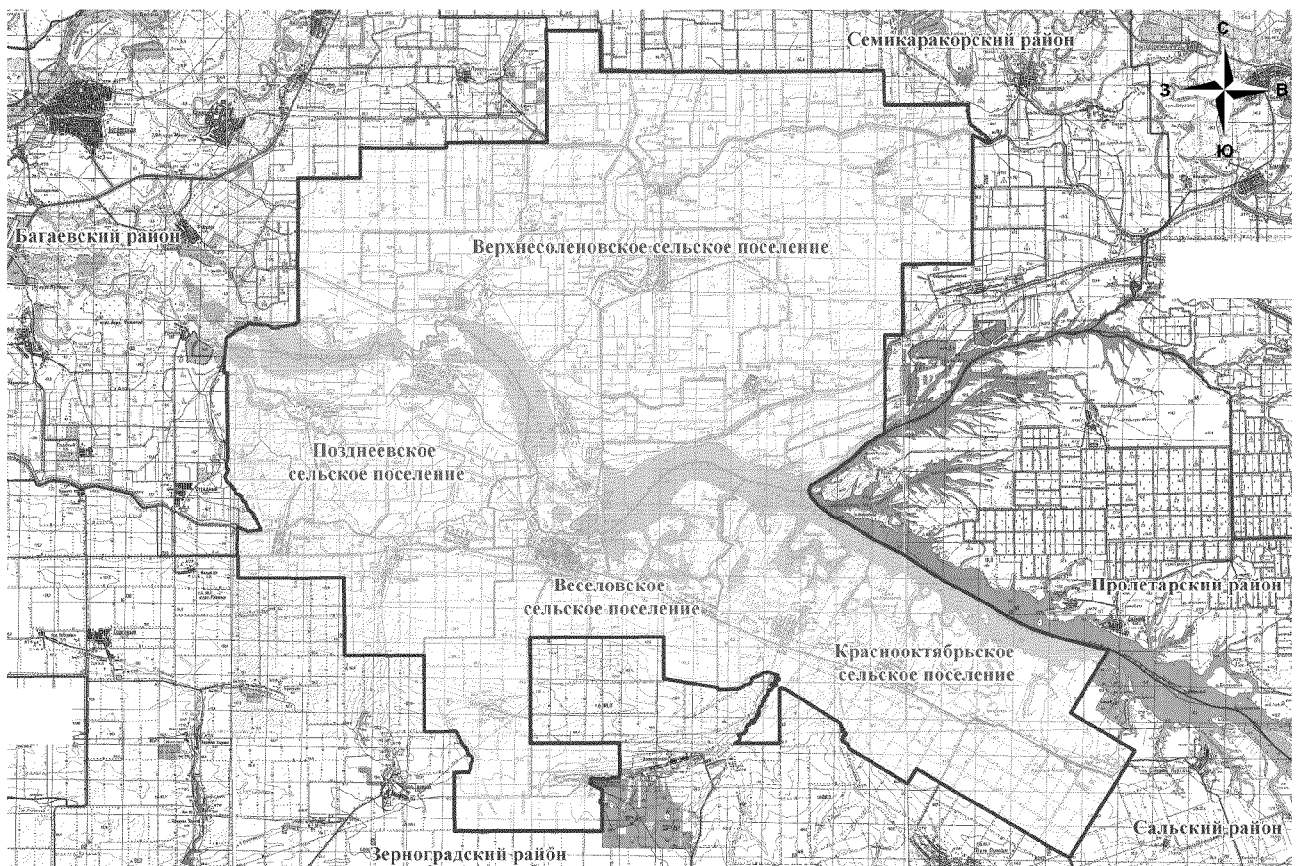
Приложение 1

к Областному закону «О внесении изменений
в Областной закон «Об установлении границ
и наделении соответствующим статусом
муниципального образования «Веселовский район»
и муниципальных образований в его составе»

«Приложение 1

к Областному закону «Об установлении границ
и наделении соответствующим статусом
муниципального образования «Веселовский район»
и муниципальных образований в его составе»

**КАРТА-СХЕМА ГРАНИЦЫ МУНИЦИПАЛЬНОГО ОБРАЗОВАНИЯ
«ВЕСЕЛОВСКИЙ РАЙОН»**



Условные обозначения	
—	Границы муниципальных образований

».

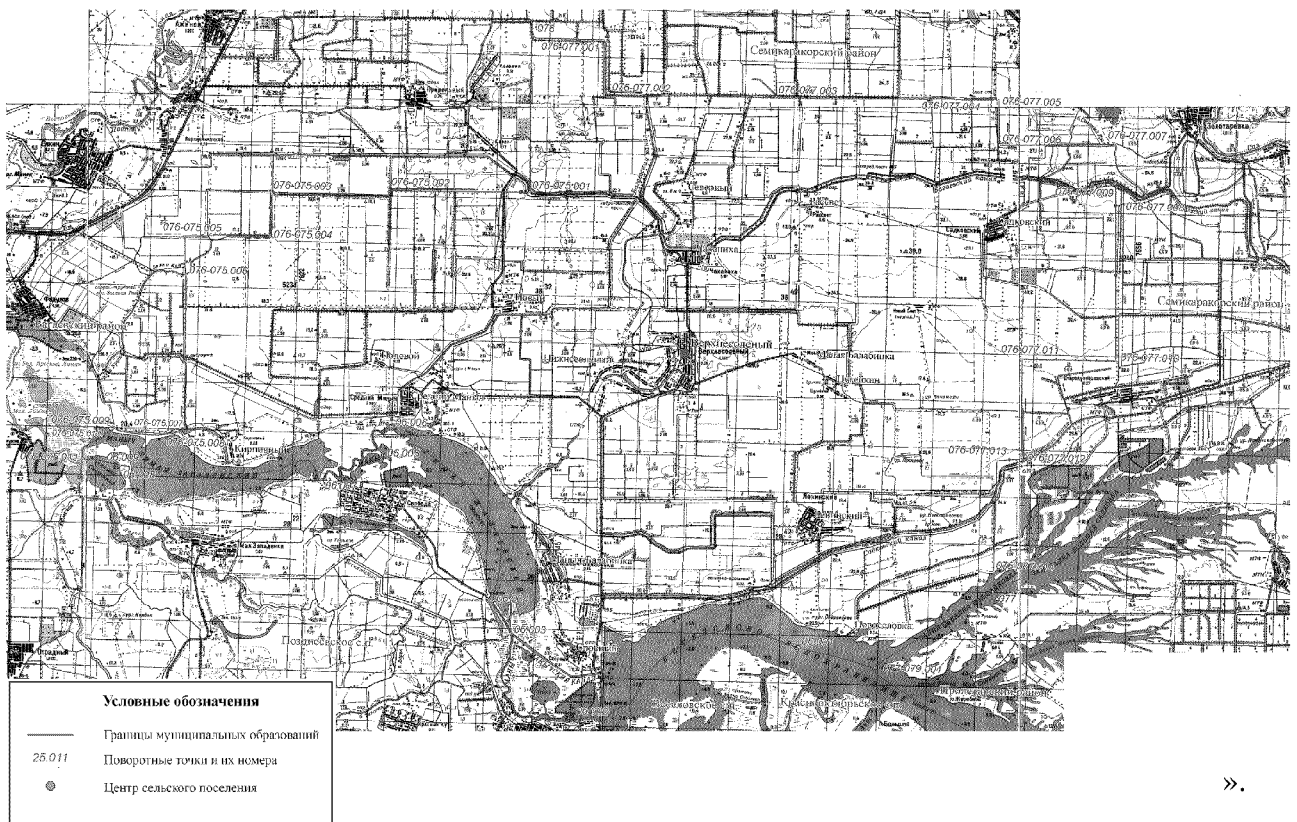
Приложение 2

к Областному закону «О внесении изменений
в Областной закон «Об установлении границ
и наделении соответствующим статусом
муниципального образования «Веселовский район»
и муниципальных образований в его составе»

«Приложение 3

к Областному закону «Об установлении границ
и наделении соответствующим статусом
муниципального образования «Веселовский район»
и муниципальных образований в его составе»

КАРТА-СХЕМА ГРАНИЦЫ МУНИЦИПАЛЬНОГО ОБРАЗОВАНИЯ «ВЕРХЕСОЛЕНОВСКОЕ СЕЛЬСКОЕ ПОСЕЛЕНИЕ»



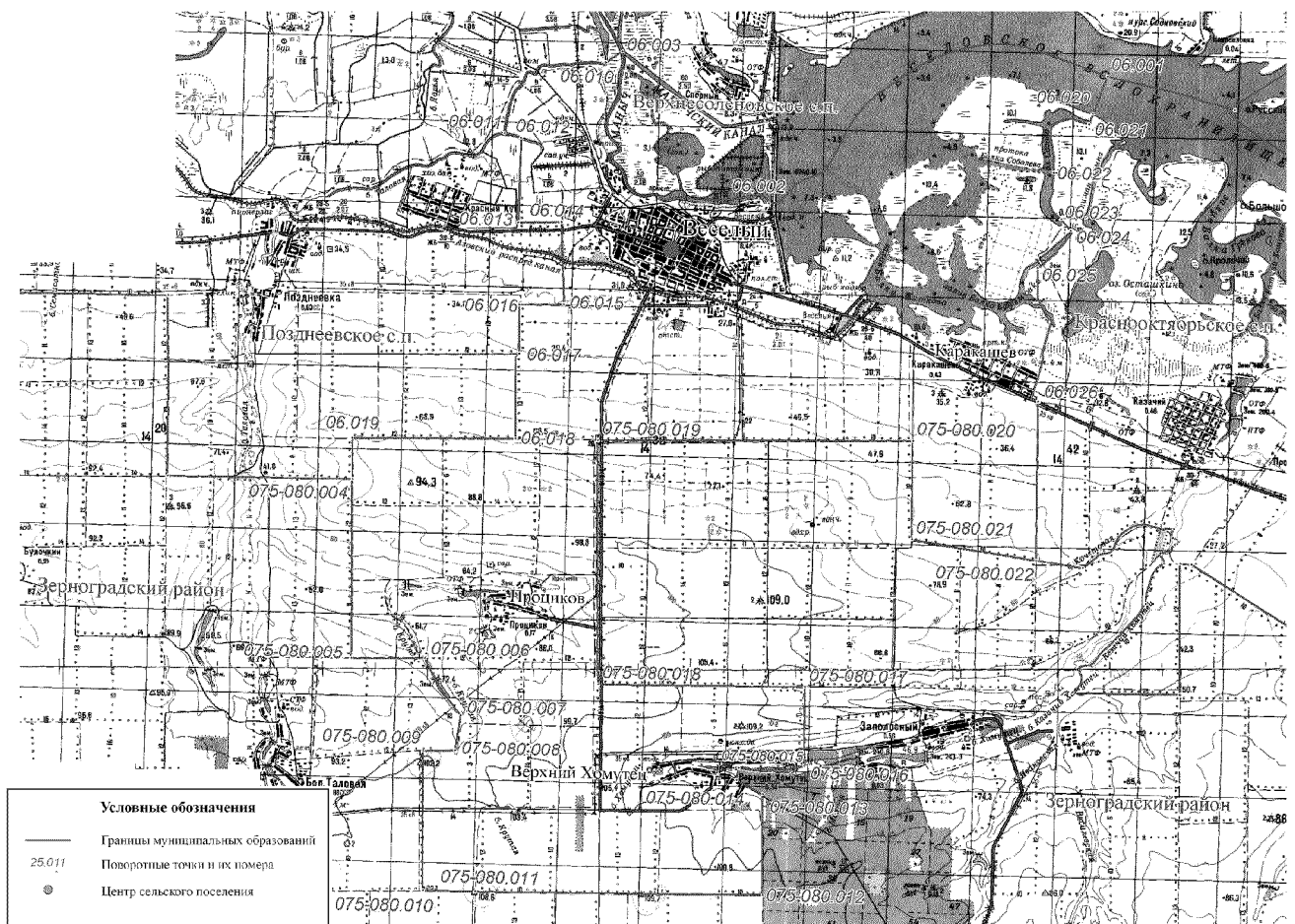
Приложение 3

к Областному закону «О внесении изменений в Областной закон «Об установлении границ и наделении соответствующим статусом муниципального образования «Веселовский район» и муниципальных образований в его составе»

«Приложение 5

к Областному закону «Об установлении границ и наделении соответствующим статусом муниципального образования «Веселовский район» и муниципальных образований в его составе»

КАРТА-СХЕМА ГРАНИЦЫ МУНИЦИПАЛЬНОГО ОБРАЗОВАНИЯ «ВЕСЕЛОВСКОЕ СЕЛЬСКОЕ ПОСЕЛЕНИЕ»



Приложение 5

к Областному закону «О внесении изменений
в Областной закон «Об установлении границ
и наделении соответствующим статусом
муниципального образования «Веселовский район»
и муниципальных образований в его составе»

«Приложение 9

к Областному закону «Об установлении границ
и наделении соответствующим статусом
муниципального образования «Веселовский район»
и муниципальных образований в его составе»

КАРТА-СХЕМА ГРАНИЦЫ МУНИЦИПАЛЬНОГО ОБРАЗОВАНИЯ «ПОЗДНЕЕВСКОЕ СЕЛЬСКОЕ ПОСЕЛЕНИЕ»

