



ОБЛАСТНОЙ ЗАКОН

О ВНЕСЕНИИ ИЗМЕНЕНИЙ В ОБЛАСТНОЙ ЗАКОН «ОБ УСТАНОВЛЕНИИ ГРАНИЦ И НАДЕЛЕНИИ СООТВЕТСТВУЮЩИМ СТАТУСОМ МУНИЦИПАЛЬНОГО ОБРАЗОВАНИЯ «ОКТЯБРЬСКИЙ РАЙОН» И МУНИЦИПАЛЬНЫХ ОБРАЗОВАНИЙ В ЕГО СОСТАВЕ»

Принят
Законодательным Собранием

12 мая 2017 года

Статья 1

Внести в Областной закон от 27 декабря 2004 года № 249-ЗС «Об установлении границ и наделении соответствующим статусом муниципального образования «Октябрьский район» и муниципальных образований в его составе» следующие изменения:

- 1) в части 1 статьи 1 слова «в соответствии с картографическим описанием» исключить;
- 2) в статье 2:
 - а) в части 1 слова «в соответствии с картографическим описанием» исключить;
 - б) в части 2 слова «в соответствии с картографическим описанием» исключить;
- 3) приложение 1 изложить в редакции согласно приложению 1 к настоящему Областному закону;
- 4) приложение 2 изложить в следующей редакции:

«Приложение 2

к Областному закону «Об установлении границ и наделении соответствующим статусом муниципального образования «Октябрьский район» и муниципальных образований в его составе»

КАТАЛОГ КООРДИНАТ ОСНОВНЫХ ПОВОРОТНЫХ ТОЧЕК ГРАНИЦЫ МУНИЦИПАЛЬНОГО ОБРАЗОВАНИЯ «ОКТЯБРЬСКИЙ РАЙОН»

№ п/п	№ точки	X (м)	Y (м)	Описание отрезка границы
1	2	3	4	5
1.	052	492806,03	2273248,73	в общем западном направлении по полевой дороге

1	2	3	4	5
2.	051	492807,45	2272088,52	в общем западном направлении по полевой дороге, далее пересекая автодорогу с покрытием, далее по полевой дороге вдоль лесополосы, оставляя ее на территории Октябрьского района, далее по прямой, пересекая балку Ханджиева
3.	051-102.001	492764,08	2268683,47	в общем юго-юго-западном направлении по руслу пересыхающего водотока балки Дудкинская, далее по тальвегу балки Почтовая
4.	051-102.002	489862,22	2267800,18	в общем западном направлении, пересекая лесополосу
5.	051-102.003	489811,78	2267197,98	в общем южном направлении, пересекая автодорогу с покрытием и железную дорогу с полосой отвода
6.	051-102.004	488766,88	2267293,96	в общем западном направлении вдоль полосы отвода железной дороги, оставляя ее на территории Красносулинского района, далее вдоль автодороги с покрытием, оставляя ее на территории Красносулинского района, далее пересекая автодорогу с покрытием
7.	051-102.005	488795,38	2265846,54	в общем западном направлении по полевой дороге вдоль лесополосы, оставляя ее на территории Октябрьского района
8.	051-102.006	488776,15	2261212,40	в общем северном направлении по полевой дороге вдоль лесополосы, оставляя ее на территории Октябрьского района
9.	051-102.007	490758,07	2261209,48	в общем западном направлении вдоль лесополосы, оставляя ее на территории Октябрьского района, пересекая железнодорожную ветку Сулин – Усть-Донецкая
10.	051-102.008	490692,35	2258201,10	в общем южном направлении, пересекая железнодорожную ветку Сулин-Усть-Донецкая, далее вдоль лесополосы, оставляя ее на

1	2	3	4	5
				территории Красносулинского района, далее по прямой в западном направлении и далее по прямой в южном направлении
11.	051-102.009	489784,68	2258196,32	в общем западном направлении вдоль лесополосы, оставляя ее на территории Красносулинского района
12.	051-102.010	489718,81	2256244,60	в общем южном направлении по полевой дороге вдоль лесополосы, оставляя ее на территории Красносулинского района
13.	051-102.011	486580,30	2256215,33	в общем западном направлении вдоль лесополосы, оставляя ее на территории Красносулинского района, далее пересекая балку Почтовая, далее между автодорогой с покрытием, оставляя ее на территории Красносулинского района, и лесополосой, оставляя ее на территории Октябрьского района, пересекая автодорогу с покрытием
14.	051-102.012	486676,52	2251440,98	в общем южном направлении вдоль лесополосы, оставляя ее на территории Красносулинского района
15.	051-102.013	485612,70	2251484,00	в общем западно-юго-западном направлении по тальвегу балки Водина
16.	051-102.014	484073,11	2248246,86	в общем восточно-юго-восточном направлении по руслу реки Грушевка
17.	051-102.015	483929,55	2248507,27	в общем западном направлении по тальвегу балки Долбина, пересекая автодорогу с покрытием

1	2	3	4	5
18.	051-102.016	483689,11	2247063,17	в общем западном направлении по полевой дороге вдоль лесополосы, оставляя ее на территории Октябрьского района, далее, пересекая автодорогу с покрытием, вдоль этой автодороги с покрытием и далее по полевой дороге вдоль лесополосы, оставляя их на территории Красносулинского района
19.	102	483727,55	2241182,34	в общем южном направлении по полевой дороге вдоль полосы отвода железной дороги, оставляя ее на территории муниципального образования «Город Шахты»
20.	102-101.001	482305,36	2240945,77	по прямой в восточно-юго-восточном направлении
21.	102-101.002	482231,56	2241065,58	по прямой в юго-западном направлении
22.	102-101.003	482001,16	2240882,84	в общем северо-западном направлении
23.	102-101.004	482070,08	2240785,80	в общем юго-восточном направлении вдоль автодороги с покрытием, оставляя ее на территории муниципального образования «Город Шахты»
24.	102-101.005	480290,67	2241962,39	в общем северо-северо-восточном направлении по проселочной дороге вдоль лесного массива, оставляя его на территории муниципального образования «Город Шахты»
25.	102-101.006	480627,12	2242104,25	в общем восточном направлении вдоль лесного массива, оставляя его на территории муниципального образования «Город Шахты», далее пересекая балку Атюхта, далее вдоль садовых участков, оставляя их на территории муниципального образования «Город Шахты»

1	2	3	4	5
26.	102-101.007	480644,52	2242549,56	в общем восточном направлении по проезду, отделяющему огороды от садовых участков, оставляя их на территории муниципального образования «Город Шахты»
27.	102-101.008	480562,75	2243391,03	в общем южном направлении по проезду, далее по ограждению между садовыми участками, оставляя садовые участки с западной стороны на территории муниципального образования «Город Шахты», а с восточной стороны – на территории Октябрьского района
28.	102-101.009	480212,70	2243402,57	в общем восточном направлении по проезду садовых участков, оставляя садовые участки с северной стороны на территории Октябрьского района, далее по полевой дороге вдоль промышленной зоны, оставляя ее на территории муниципального образования «Город Шахты»
29.	102-101.010	480241,38	2244174,09	в общем восточно-северо-восточном направлении по полевой дороге, далее вдоль лесополосы, оставляя ее на территории муниципального образования «Город Шахты»
30.	102-101.011	480858,70	2245441,90	в общем южном направлении вдоль автодороги с покрытием, оставляя ее на территории Октябрьского района и пересекая железную дорогу с полосой отвода
31.	102-101.012	480701,75	2245431,75	в общем восточно-северо-восточном направлении, пересекая автодорогу с покрытием, далее вдоль автодороги с покрытием, оставляя ее на территории муниципального образования «Город Шахты»
32.	102-101.013	480797,60	2245729,39	в общем северном направлении вдоль лесополосы, оставляя ее на территории Октябрьского района

1	2	3	4	5
33.	102-101.014	481534,99	2245751,38	по прямой в восточно-юго-восточном направлении вдоль лесополосы, оставляя ее на территории Октябрьского района
34.	102-101.015	481400,95	2246031,67	по прямой в южном направлении вдоль лесополосы, оставляя ее на территории Октябрьского района
35.	102-101.016	480829,55	2246023,67	в общем восточном направлении, пересекая автодорогу с покрытием, далее вдоль лесного массива, оставляя его на территории Октябрьского района, далее вдоль лесополосы и лесного массива, оставляя их на территории муниципального образования «Город Шахты», и далее по прямой, пересекая автодорогу с покрытием
36.	102-101.017	480705,05	2247707,98	в общем северном направлении, пересекая лесные массивы и балку Власовка
37.	102-101.018	482296,65	2247937,68	по прямой в западно-северо-западном направлении
38.	102-101.019	482369,50	2247834,29	в общем западном направлении, пересекая лесной массив и автодорогу с покрытием
39.	102-101.020	482365,75	2246989,87	по прямой в южном направлении, пересекая лесной массив
40.	102-101.021	481894,95	2246951,44	по прямой в западно-северо-западном направлении, пересекая лесной массив
41.	102-101.022	482073,25	2246608,81	в общем северном направлении
42.	102-101.023	482378,87	2246604,93	по прямой в западном направлении
43.	102-101.024	482351,72	2246381,53	по прямой в северо-северо-западном направлении, пересекая лесополосу
44.	102-101.025	482433,85	2246354,20	в общем северо-восточном направлении вдоль железной дороги, оставляя ее на территории Октябрьского района, пересекая улучшенную грунтовую дорогу и железную дорогу

1	2	3	4	5
45.	102-101.026	482675,65	2246656,06	в общем западном направлении по полевой дороге, оставляя лесополосу на территории муниципального образования «Город Шахты», пересекая автодорогу с покрытием
46.	102-101.027	482669,70	2245366,08	по прямой в северном направлении по полевой дороге вдоль лесополосы, оставляя ее на территории Октябрьского района
47.	102-101.028	482899,35	2245358,78	по прямой в восточном направлении
48.	102-101.029	482900,61	2245464,97	по прямой в северном направлении
49.	102-101.030	482993,19	2245448,81	по прямой в западном направлении
50.	102-101.031	483012,90	2245352,80	по прямой в северном направлении по полевой дороге вдоль лесополосы, оставляя ее на территории Октябрьского района
51.	102-101.032	483410,18	2245338,77	в общем восточном направлении по полевой дороге
52.	102-101.033	483596,25	2247114,19	в общем восточно-юго-восточном направлении по полевой дороге вдоль кварталов жилой застройки, оставляя их на территории муниципального образования «Город Шахты», пересекая автодорогу с покрытием
53.	102-101.034	483417,99	2247728,15	в общем южном направлении, пересекая автодорогу с покрытием, по полевой дороге, далее пересекая автодорогу с покрытием
54.	102-101.035	483015,16	2247706,77	в общем западном направлении вдоль автодороги с покрытием, оставляя ее на территории муниципального образования «Город Шахты»
55.	102-101.036	483076,01	2247394,50	в общем южном направлении вдоль автодороги с покрытием, оставляя ее на территории муниципального образования «Город Шахты», далее по полевой дороге

1	2	3	4	5
56.	102-101.037	482659,32	2247376,10	в общем восточном направлении по улице Латугина, разделяющей поселок Качкан Октябрьского района и жилую застройку муниципального образования «Город Шахты», огибая лесной массив, оставляя его на территории муниципального образования «Город Шахты», далее по прямой, пересекая Артемовское водохранилище
57.	102-101.038	482606,00	2248413,65	по прямой в южном направлении
58.	102-101.039	482448,58	2248435,72	в общем западно-юго-западном направлении вдоль садовых участков, оставляя их на территории Октябрьского района
59.	102-101.040	482383,20	2248190,71	в общем юго-юго-восточном направлении по каналу
60.	102-101.041	481410,15	2248439,35	по прямой в восточном направлении по полевой дороге
61.	102-101.042	481388,45	2248680,60	в общем восточно-северо-восточном направлении по середине улицы Шоссейная до пересечения с улицей Октябрьская, разделяя поселок Новокадамово Октябрьского района и жилой микрорайон Артемгрэс муниципального образования «Город Шахты», далее вдоль автодороги с покрытием, оставляя ее на территории муниципального образования «Город Шахты», пересекая автодорогу с покрытием и железную дорогу
62.	102-101.043	481827,77	2250147,41	в общем восточном направлении вдоль автодороги с покрытием, оставляя ее на территории муниципального образования «Город Шахты»
63.	102-101.044	481627,31	2251957,67	в общем юго-юго-западном направлении, пересекая автодорогу с покрытием, вдоль автодороги с покрытием, оставляя ее на территории Октябрьского района

1	2	3	4	5
64.	102-101.045	480631,36	2251644,26	по прямой в восточном направлении, пересекая автодорогу с покрытием
65.	102-101.046	480632,99	2251668,55	по прямой в юго-юго-западном направлении вдоль автодороги с покрытием, оставляя ее на территории муниципального образования «Город Шахты»
66.	102-101.047	480443,55	2251555,52	в общем восточном направлении, пересекая лесополосу
67.	102-101.048	480418,22	2252638,64	по прямой в северном направлении
68.	102-101.049	480612,59	2252644,16	по прямой в восточном направлении вдоль лесополосы, оставляя ее на территории Октябрьского района
69.	102-101.050	480597,91	2253765,07	по прямой в восточном направлении вдоль лесного массива, оставляя его на территории муниципального образования «Город Шахты»
70.	102-101.051	480595,35	2254263,06	по прямой в восточно-юго-восточном направлении, пересекая автодорогу с покрытием, далее вдоль автодороги с покрытием, оставляя ее на территории муниципального образования «Город Шахты»
71.	102-101.052	480385,07	2255073,72	по прямой в юго-юго-восточном направлении, пересекая автодорогу с покрытием, далее вдоль этой автодороги с покрытием, оставляя ее на территории Октябрьского района, пересекая реку Кадамовка
72.	102-101.053	480142,29	2255197,95	по прямой в восточно-юго-восточном направлении
73.	102-101.054	480091,10	2255387,93	по прямой в южном направлении, пересекая балку Угольная
74.	102-101.055	479898,86	2255415,60	по прямой в западном направлении

1	2	3	4	5
75.	102-101.056	479913,25	2255050,26	в общем западно-юго-западном направлении, пересекая реку Кадамовка
76.	102-101.057	479715,27	2254320,92	по прямой в юго-юго-восточном направлении, пересекая реку Кадамовка
77.	102-101.058	479516,70	2254365,41	в общем юго-западном направлении, пересекая две линии электропередачи
78.	102-101.059	479336,10	2254141,01	в общем юго-юго-западном направлении, пересекая балку, далее вдоль кварталов жилой застройки, оставляя их на территории муниципального образования «Город Шахты»
79.	102-101.060	478701,85	2253765,12	по прямой в северо-западном направлении вдоль кварталов жилой застройки, оставляя их на территории муниципального образования «Город Шахты», далее в общем западно-юго-западном направлении вдоль реки Кадамовка, оставляя ее на территории муниципального образования «Город Шахты»
80.	102-101.061	478754,54	2253420,69	в общем юго-юго-западном направлении
81.	102-101.062	478388,29	2253339,09	в общем юго-западном направлении по полевой дороге вдоль лесного массива, оставляя его на территории Октябрьского района
82.	102-101.063	477966,90	2252856,56	по прямой в восточно-юго-восточном направлении, пересекая автодорогу с покрытием
83.	102-101.064	477901,42	2252960,16	по прямой в юго-юго-западном направлении
84.	102-101.065	477598,65	2252870,60	по прямой в западно-юго-западном направлении
85.	102-101.066	477565,53	2252733,02	в общем юго-юго-западном направлении по береговой линии реки Кадамовка, оставляя ее на территории муниципального образования «Город Шахты»

1	2	3	4	5
86.	102-101.067	477367,27	2252674,18	в общем восточно-юго-восточном направлении
87.	102-101.068	477169,06	2252962,95	в общем юго-юго-западном направлении, пересекая автодорогу с покрытием, далее вдоль кварталов жилой застройки, оставляя их на территории муниципального образования «Город Шахты», пересекая балку Глубокая
88.	102-101.069	476063,15	2252680,15	в общем западном направлении вдоль кварталов жилой застройки, оставляя их на территории муниципального образования «Город Шахты»
89.	102-101.070	476091,80	2252341,90	в общем южном направлении вдоль кварталов жилой застройки, оставляя их на территории муниципального образования «Город Шахты»
90.	102-101.071	475613,35	2252369,69	по прямой в западном направлении, пересекая долину реки Кадамовка
91.	102-101.072	475642,67	2251698,78	в общем северном направлении вдоль кварталов жилой застройки, оставляя их на территории муниципального образования «Город Шахты», пересекая балку
92.	102-101.073	476638,10	2251601,01	в общем западном направлении вдоль автодороги с покрытием, оставляя ее на территории муниципального образования «Город Шахты», далее пересекая автодорогу с покрытием, далее вдоль канала, оставляя его на территории муниципального образования «Город Шахты», далее пересекая автодорогу с покрытием

1	2	3	4	5
93.	102-101.074	476641,93	2250043,72	в общем юго-юго-западном направлении вдоль лесополосы, оставляя ее на территории Октябрьского района, далее вдоль полосы отвода автодороги с покрытием, оставляя ее на территории Октябрьского района
94.	102-101.075	473117,85	2249204,60	в общем западно-северо-западном направлении вдоль автодороги с покрытием, оставляя ее на территории Октябрьского района
95.	102-101.076	473304,73	2248191,83	по прямой в юго-юго-западном направлении вдоль автодороги с покрытием, оставляя ее на территории муниципального образования «Город Шахты»
96.	102-101.077	473116,81	2248076,04	по прямой в восточно-юго-восточном направлении, пересекая автодорогу с покрытием, далее вдоль улицы Северная, оставляя ее на территории Октябрьского района
97.	102-101.078	473018,48	2248246,24	в общем юго-юго-западном направлении вдоль улицы Строителей, оставляя ее на территории Октябрьского района, пересекая автодорогу с покрытием
98.	102-101.079	472807,31	2248123,12	по прямой в западно-северо-западном направлении вдоль улицы Театральной, оставляя ее на территории муниципального образования «Город Шахты»
99.	102-101.080	472814,66	2248110,82	в общем южном направлении вдоль гаражей, далее вдоль лесополосы, оставляя гаражи и лесополосу на территории муниципального образования «Город Шахты», пересекая железнодорожные подъездные пути, далее вдоль промышленной зоны, оставляя ее на территории Октябрьского района

1	2	3	4	5
100.	102-101.081	471633,69	2248051,60	в общем восточном направлении по полевой дороге вдоль лесополосы, оставляя ее на территории Октябрьского района
101.	102-101.082	471646,23	2248584,59	в общем северо-северо-восточном направлении вдоль промышленной зоны, оставляя ее на территории Октябрьского района
102.	102-101.083	471855,92	2248680,66	в общем восточно-юго-восточном направлении вдоль полосы отвода железной дороги, оставляя ее на территории Октябрьского района, далее вдоль автодороги с покрытием, оставляя ее на территории Октябрьского района
103.	102-101.084	471193,61	2250207,30	в общем юго-юго-западном направлении вдоль автодороги с покрытием, оставляя ее на территории Октябрьского района, далее в общем западном направлении вдоль лесополосы, оставляя ее на территории Октябрьского района
104.	102-101.085	471187,90	2248541,71	по прямой в северном направлении вдоль лесополосы, оставляя ее на территории муниципального образования «Город Шахты», далее по прямой в западном направлении вдоль садовых участков, оставляя их на территории муниципального образования «Город Шахты»
105.	102-101.086	471232,86	2247934,09	по прямой в северо-северо-западном направлении вдоль автодороги с покрытием, оставляя ее на территории Октябрьского района
106.	102-101.087	471563,54	2247858,58	в общем западно-юго-западном направлении, пересекая автодорогу с покрытием, вдоль лесополосы, оставляя ее на территории Октябрьского района

1	2	3	4	5
107.	102-101.088	471517,79	2247706,10	в общем юго-юго-восточном направлении, пересекая автодорогу с покрытием, линию электропередачи и лесополосу
108.	102-101.089	471234,55	2247772,64	в общем западном направлении по полевой дороге
109.	102-101.090	471237,80	2247508,48	в общем северном направлении, пересекая автодорогу с покрытием
110.	102-101.091	471509,25	2247492,60	в общем северо-западном направлении вдоль автодороги с покрытием, оставляя ее на территории муниципального образования «Город Шахты», далее в общем северо-восточном направлении, пересекая автодорогу с покрытием
111.	102-101.092	471723,65	2247475,09	в общем северо-западном направлении по территории промышленной зоны, оставляя северо-восточную часть на территории муниципального образования «Город Шахты», далее вдоль железнодорожного подъездного пути, оставляя его на территории Октябрьского района
112.	102-101.093	471992,90	2247111,73	по прямой в юго-западном направлении, пересекая железнодорожный подъездной путь, далее вдоль ограждения промышленной зоны, оставляя ее на территории Октябрьского района
113.	102-101.094	471955,96	2247081,68	в общем юго-восточном направлении
114.	102-101.166	471821,98	2247249,27	в общем юго-западном направлении
115.	102-101.169	471683,28	2247145,31	по прямой в юго-восточном направлении вдоль ограждения промышленной зоны, оставляя ее на территории Октябрьского района
116.	102-101.170	471657,48	2247176,01	по прямой в южном направлении, пересекая автодорогу с покрытием

1	2	3	4	5
117.	102-101.171	471454,42	2247165,83	в общем западно-юго-западном направлении вдоль автодороги с покрытием, оставляя ее на территории муниципального образования «Город Шахты»
118.	102-101.095	471360,25	2246608,82	в общем южном направлении, пересекая верховье балки Максимовская
119.	102-101.096	470663,62	2246607,95	по прямой в западно-юго-западном направлении
120.	102-101.097	470536,62	2246174,20	в общем северном направлении по полевой дороге вдоль лесополосы, оставляя ее на территории Октябрьского района
121.	102-101.098	470850,25	2246159,84	по прямой в западно-юго-западном направлении по склону балки Максимовская вдоль лесополосы, оставляя ее на территории муниципального образования «Город Шахты»
122.	102-101.099	470744,26	2245732,13	по прямой в западно-северо-западном направлении вдоль лесополосы, оставляя ее на территории муниципального образования «Город Шахты», далее по прямой в северо-северо-западном направлении
123.	102-101.100	470919,99	2245448,54	по прямой в западно-северо-западном направлении
124.	102-101.101	470972,52	2245296,05	в общем западном направлении по склону балки Максимовская
125.	102-101.102	470921,15	2244562,85	в общем западно-юго-западном направлении по руслу реки Семibalочная
126.	102-101.103	469896,32	2242689,50	в общем северо-западном направлении по полевой дороге
127.	102-101.167	470016,90	2242527,52	в общем северном направлении вдоль кварталов жилой застройки, оставляя их на территории Октябрьского района

1	2	3	4	5
128.	102-101.104	471351,05	2242658,48	в общем западно-северо-западном направлении вдоль кварталов жилой застройки, оставляя их на территории Октябрьского района, далее пересекая автодорогу с покрытием, далее вдоль ограждения промышленной зоны, оставляя ее на территории муниципального образования «Город Шахты»
129.	102-101.105	471397,69	2242421,68	в общем северном направлении вдоль ограждения промышленной зоны, далее вдоль железнодорожного подъездного пути, оставляя промышленную зону и железнодорожный подъездной тупик на территории муниципального образования «Город Шахты»
130.	102-101.106	472170,99	2242515,86	по прямой в северо-северо-западном направлении вдоль ограждения промышленной зоны, оставляя ее на территории Октябрьского района
131.	102-101.107	472275,12	2242477,89	в общем западно-юго-западном направлении вдоль переулка Батыйский, оставляя его на территории Октябрьского района
132.	102-101.108	472043,66	2241991,24	по прямой в северо-северо-западном направлении, далее по прямой в западно-юго-западном направлении вдоль железной дороги, оставляя ее на территории муниципального образования «Город Шахты», далее в общем северо-северо-западном направлении, пересекая железную дорогу
133.	102-101.109	472211,55	2241868,36	в общем западно-юго-западном направлении вдоль улицы Клевцова, оставляя ее на территории муниципального образования «Город Шахты», далее пересекая автодорогу с покрытием

1	2	3	4	5
134.	102-101.110	472158,60	2241769,25	в общем северо-западном направлении вдоль автодороги с покрытием, оставляя ее на территории муниципального образования «Город Шахты»
135.	102-101.111	472483,26	2241320,64	по прямой в северном направлении, пересекая автодорогу с покрытием, далее вдоль автодороги с покрытием, оставляя ее на территории Октябрьского района
136.	102-101.112	472593,30	2241337,33	в общем юго-западном направлении по руслу реки Грушевка
137.	102-101.113	471739,85	2240621,20	по прямой в западно-юго-западном направлении между кварталами жилой застройки, пересекая автодорогу с покрытием
138.	102-101.116	471680,73	2240515,86	в общем западном направлении по полевой дороге, далее по полевой дороге между лесным массивом и лесополосой, оставляя лесной массив на территории муниципального образования «Город Шахты», а лесополосу – на территории Октябрьского района
139.	102-101.117	471777,88	2238563,92	в общем северном направлении по полевой дороге вдоль лесного массива, оставляя его на территории муниципального образования «Город Шахты»
140.	102-101.118	472265,11	2238569,24	в общем западном направлении вдоль линии электропередачи, оставляя ее на территории муниципального образования «Город Шахты», далее вдоль ограждения тепличного хозяйства, оставляя его на территории Октябрьского района, и далее пересекая лесополосу
141.	102-101.119	472251,90	2237552,64	по прямой в южном направлении по полевой дороге вдоль лесополосы, оставляя ее на территории Октябрьского района
142.	102-101.120	471989,59	2237548,70	по прямой в северо-западном направлении вдоль лесополосы, оставляя ее на территории Октябрьского района

1	2	3	4	5
143.	102-101.121	472603,35	2236841,11	по прямой в северо-восточном направлении вдоль автодороги с покрытием, оставляя ее на территории Октябрьского района
144.	102-101.122	473499,55	2237621,88	в общем северном направлении вдоль улицы Громова, оставляя ее на территории муниципального образования «Город Шахты»
145.	102-101.123	473767,87	2237636,53	в общем западном направлении вдоль улучшенной грунтовой дороги, оставляя ее на территории муниципального образования «Город Шахты»
146.	102-101.124	473820,95	2237303,38	в общем южном направлении, пересекая улучшенную грунтовую дорогу, вдоль террикона, оставляя его на территории муниципального образования «Город Шахты»
147.	102-101.125	473575,02	2237314,30	в общем западно-юго-западном направлении вдоль террикона, оставляя его на территории муниципального образования «Город Шахты»
148.	102-101.126	473359,36	2236784,62	в общем западно-северо-западном направлении вдоль автодороги с покрытием, оставляя ее на территории Октябрьского района
149.	102-101.127	473567,73	2236454,75	в общем северо-северо-восточном направлении по руслу водотока в балке Турбута
150.	102-101.128	473889,85	2236571,02	в общем восточно-северо-восточном направлении, огибая отстойники и оставляя их на территории муниципального образования «Город Шахты»
151.	102-101.129	473978,05	2236783,73	по прямой в северо-северо-восточном направлении вдоль квартала жилой застройки поселка Интернациональный, оставляя его на территории Октябрьского района

1	2	3	4	5
152.	102-101.130	474246,33	2236872,52	в общем восточном направлении вдоль улицы Мостовая поселка Интернациональный, оставляя ее на территории Октябрьского района
153.	102-101.131	474237,69	2236920,16	в общем северо-северо-восточном направлении вдоль переулка Шахтерский поселка Интернациональный, оставляя его на территории Октябрьского района
154.	102-101.132	474406,12	2236994,64	в общем северо-северо-западном направлении вдоль полосы отвода железнодорожных подъездных путей, оставляя их на территории муниципального образования «Город Шахты»
155.	102-101.133	475222,79	2236774,14	в общем западно-юго-западном направлении между западной окраиной кварталов жилой застройки поселка Интернациональный и полосой отвода железной дороги, оставляя кварталы жилой застройки на территории Октябрьского района, а полосу отвода железной дороги – на территории муниципального образования «Город Шахты»
156.	102-101.134	474540,40	2235619,33	в общем юго-юго-восточном направлении по полевой дороге, далее в общем западном направлении вдоль лесополосы, оставляя ее на территории муниципального образования «Город Шахты», далее пересекая автодорогу с усовершенствованным покрытием
157.	102-101.135	474411,50	2234510,05	в общем юго-восточном направлении вдоль лесополосы, оставляя ее на территории Октябрьского района
158.	102-101.136	473417,90	2235610,35	в общем западном направлении вдоль кварталов жилой застройки, оставляя их на территории муниципального образования «Город Шахты», далее пересекая автодорогу с покрытием

1	2	3	4	5
159.	102-101.137	473331,60	2233338,77	по прямой в южном направлении вдоль автодороги с покрытием, оставляя ее на территории Октябрьского района
160.	102-101.138	473174,74	2233340,17	по прямой в западном направлении, далее по прямой в северо-северо-восточном направлении, далее в общем западно-юго-западном направлении по полевой дороге и далее по прямой в северо-западном направлении, пересекая лесополосу
161.	102-101.139	473212,27	2232582,09	в общем северо-восточном направлении по тальвегу балки Булухта, далее по западному склону балки Булухта, оставляя встречающиеся пруды на территории муниципального образования «Город Шахты»
162.	102-101.140	473845,04	2233041,38	в общем западно-северо-западном направлении по полевой дороге, далее пересекая автодорогу с усовершенствованным покрытием М4
163.	102-101.141	474048,68	2232752,31	в общем западно-юго-западном направлении, пересекая автодорогу с покрытием
164.	102-101.142	473791,44	2232301,01	в общем северо-западном направлении, огибая террикон шахты Майская, и далее вдоль автодороги с покрытием, оставляя их на территории муниципального образования «Город Шахты»
165.	102-101.147	474329,46	2231791,68	в общем северном направлении по полевой дороге вдоль лесополосы, оставляя ее на территории Октябрьского района

1	2	3	4	5
166.	102-101.148	474616,33	2231798,81	в общем восточном направлении, вначале по прямой, далее вдоль автодороги с покрытием, оставляя ее на территории Октябрьского района, далее пересекая автодорогу с покрытием и автодорогу с усовершенствованным покрытием М4
167.	102-101.149	474547,72	2233145,89	в общем северо-восточном направлении вдоль полосы отвода автодороги с усовершенствованным покрытием М4, оставляя ее на территории Октябрьского района
168.	102-101.150	474940,24	2233714,04	в общем юго-восточном направлении вдоль лесополосы, оставляя ее на территории Октябрьского района
169.	102-101.151	474565,20	2234279,57	в общем восточном направлении, пересекая автодорогу с усовершенствованным покрытием, далее вдоль лесополосы, оставляя ее на территории муниципального образования «Город Шахты»
170.	102-101.152	474621,90	2235641,56	по прямой в северном направлении по полевой дороге вдоль лесополосы, оставляя ее на территории Октябрьского района
171.	102-101.154	475772,80	2235641,26	в общем западном направлении вдоль лесополосы, оставляя ее на территории муниципального образования «Город Шахты»
172.	102-101.181	475782,44	2234216,77	по прямой в северном направлении, пересекая автодорогу с покрытием
173.	102-101.182	475824,70	2234216,47	в общем восточном направлении вдоль лесополосы, оставляя ее на территории муниципального образования «Город Шахты»

1	2	3	4	5
174.	102-101.155	475806,49	2236657,52	в общем северо-северо-западном направлении вдоль лесополосы, оставляя ее на территории муниципального образования «Город Шахты», далее вдоль автодороги с покрытием, оставляя ее на территории муниципального образования «Город Шахты»
175.	102-101.156	476324,13	2236559,74	по прямой в северо-восточном направлении, пересекая автодорогу с покрытием и железную дорогу с полосой отвода
176.	102-101.157	476380,42	2236628,25	в общем северо-северо-западном направлении вдоль полосы отвода железной дороги, оставляя ее на территории Октябрьского района
177.	102-101.158	477004,32	2236382,25	в общем восточно-северо-восточном направлении
178.	102-101.159	477310,32	2237265,67	в общем восточно-юго-восточном направлении по тальвегу балки Свистовка
179.	102-101.160	476843,42	2238037,14	по прямой в восточном направлении
180.	102-101.161	476814,42	2238612,21	в общем северном направлении вдоль лесополосы, оставляя ее на территории муниципального образования «Город Шахты»
181.	102-101.162	478806,85	2238625,93	в общем восточном направлении по полевой дороге вдоль лесополосы, оставляя ее на территории муниципального образования «Город Шахты»
182.	102-101.168	478717,28	2239251,87	в общем северо-северо-восточном направлении по полевой дороге вдоль лесного массива, оставляя его на территории муниципального образования «Город Шахты», далее по проселочной дороге

1	2	3	4	5
183.	102-101.163	479380,53	2239420,55	по прямой в северном направлении вдоль автодороги с покрытием, оставляя ее на территории Октябрьского района, далее пересекая эту дорогу
184.	102-101.164	479528,06	2239435,98	в общем северо-западном направлении вдоль автодороги с покрытием, оставляя ее на территории муниципального образования «Город Шахты»
185.	102-101.165	480557,57	2238782,78	в общем юго-юго-западном направлении вдоль автодороги с покрытием, оставляя ее на территории муниципального образования «Город Шахты», а встречающиеся лесополосы – на территории Октябрьского района
186.	102-101.172	478543,94	2237449,52	в общем юго-западном направлении вдоль проселочной дороги, оставляя ее на территории муниципального образования «Город Шахты»
187.	102-101.174	477995,08	2236871,48	в общем юго-западном направлении вдоль улучшенной грунтовой дороги, оставляя ее на территории муниципального образования «Город Шахты»
188.	102-101.175	477794,74	2236670,85	в общем юго-юго-западном направлении вдоль улучшенной грунтовой дороги, оставляя ее на территории муниципального образования «Город Шахты»
189.	102-101.176	477003,82	2236371,54	в общем западно-юго-западном направлении, пересекая улучшенную грунтовую дорогу, далее вдоль этой дороги, оставляя ее на территории Октябрьского района, пересекая железную дорогу и автодорогу с покрытием
190.	102-101.177	476962,22	2236195,50	в общем северном направлении вдоль автодороги с покрытием, оставляя ее на территории муниципального образования «Город Шахты», пересекая автодорогу с покрытием

1	2	3	4	5
191.	102-101.178	477436,07	2236186,87	в общем западном направлении вдоль железной дороги, оставляя ее на территории муниципального образования «Город Шахты»
192.	102-101.179	477393,85	2235937,91	по прямой в северном направлении, пересекая железную дорогу
193.	102-101.180	477487,21	2235932,18	в общем восточно-северо-восточном направлении вдоль улучшенной грунтовой дороги, оставляя ее на территории муниципального образования «Город Шахты»
194.	101-100.001	477776,88	2236355,10	в общем западном направлении вдоль лесополосы, оставляя ее на территории Красносулинского района, далее пересекая железнодорожные подъездные пути
195.	101-100.002	477812,21	2235301,08	в общем западно-северо-западном направлении по тальвегу балки, пересекая автодорогу с усовершенствованным покрытием М4
196.	101-100.003	478799,40	2233107,11	в общем юго-западном направлении по руслу реки Аюта
197.	101-100.004	478064,00	2232239,15	в общем северо-западном направлении по тальвегу балки Куця
198.	101-100.005	479550,06	2230509,01	в общем северном направлении по полевой дороге вдоль лесополосы, оставляя ее на территории Октябрьского района, далее по прямой, пересекая балку
199.	101-100.006	481404,72	2230624,28	в общем западном направлении по полевой дороге вдоль лесополосы, оставляя ее на территории Красносулинского района
200.	101-100.007	481124,90	2228652,29	по прямой в северном направлении по полевой дороге вдоль лесополосы, оставляя ее на территории Октябрьского района

1	2	3	4	5
201.	101-100.008	483238,37	2228707,97	по прямой в восточном направлении вдоль лесополосы, оставляя ее на территории Октябрьского района, далее пересекая лесополосу
202.	101-100.009	483226,00	2229198,32	в общем северо-северо-восточном направлении по тальвегу верховья балки Медвежья
203.	101-100.010	483862,59	2229412,93	в общем восточном направлении вдоль лесополосы, оставляя ее на территории Октябрьского района
204.	101-100.011	483871,44	2229728,52	в общем северном направлении вдоль лесополосы, оставляя ее на территории Октябрьского района, пересекая автодорогу с покрытием
205.	101-100.012	486858,35	2229751,65	по прямой в западном направлении, пересекая автодорогу с покрытием, далее вдоль лесополосы, оставляя ее на территории Октябрьского района
206.	101-100.013	486854,65	2228805,04	по прямой в южном направлении по полевой дороге
207.	101-100.014	486818,01	2228808,39	по прямой в западном направлении, пересекая железную дорогу с полосой отвода
208.	100	486811,24	2228727,61	в общем западном направлении вдоль лесополосы, оставляя ее на территории муниципального образования «Город Новошахтинск», пересекая две автодороги с покрытием и балку
209.	100-050.001	486474,97	2224738,18	по прямой в южном направлении вдоль автодороги с покрытием, оставляя ее на территории Октябрьского района, пересекая линию электропередачи
210.	100-050.002	485890,61	2224734,80	в общем юго-юго-западном направлении, вначале вдоль лесополосы на склоне балки Бугровая, далее вдоль береговой линии пруда, оставляя лесополосу и пруд на территории муниципального образования «Город Новошахтинск»

1	2	3	4	5
211.	100-050.003	483686,30	2223423,66	по прямой в юго-западном направлении вдоль непроезжей плотины пруда, оставляя ее на территории муниципального образования «Город Новошахтинск»
212.	100-050.004	483626,38	2223342,67	в общем юго-юго-восточном направлении, вначале вдоль садовых участков, далее вдоль береговой линии пруда, оставляя садовые участки и пруд на территории муниципального образования «Город Новошахтинск»
213.	100-050.005	482818,73	2223515,48	по прямой в западном направлении вдоль непроезжей плотины пруда, оставляя ее на территории муниципального образования «Город Новошахтинск»
214.	100-050.006	482779,94	2223372,45	в общем юго-юго-восточном направлении, вначале вдоль автодороги с покрытием, оставляя ее на территории муниципального образования «Город Новошахтинск», далее пересекая автодорогу с покрытием, далее по руслу реки Малый Несветай
215.	100-050.007	481261,70	2224175,65	в общем восточно-юго-восточном направлении по тальвегу балки Каменная
216.	100-050.008	481116,70	2224488,23	в общем юго-юго-западном направлении вдоль садовых участков, оставляя их на территории муниципального образования «Город Новошахтинск»
217.	100-050.009	480582,10	2224361,25	в общем юго-восточном направлении, вначале вдоль лесополосы, оставляя ее на территории муниципального образования «Город Новошахтинск», далее вдоль автодороги с усовершенствованным покрытием М19, оставляя ее на территории муниципального образования «Город Новошахтинск», далее вдоль лесополосы, оставляя ее на территории муниципального образования «Город Новошахтинск»

1	2	3	4	5
218.	100-050.010	479212,53	2226486,41	в общем южном направлении, пересекая лесополосу и автодорогу с усовершенствованным покрытием М19
219.	100-050.011	479112,41	2226471,99	в общем восточном направлении вдоль автодороги с усовершенствованным покрытием М19, оставляя ее на территории Октябрьского района
220.	100-050.012	478835,99	2227684,01	в общем южном направлении по полевой дороге вдоль садовых участков, оставляя их на территории муниципального образования «Город Новошахтинск»
221.	100-050.013	478055,96	2227626,22	в общем юго-юго-западном направлении по полевой дороге, далее вдоль лесополосы, оставляя ее на территории муниципального образования «Город Новошахтинск»
222.	100-050.014	476703,04	2227054,56	в общем западном направлении, пересекая лесополосу и лесной массив
223.	100-050.015	476716,78	2226572,05	в общем южном направлении, пересекая лесной массив и балку
224.	100-050.016	476350,77	2226605,54	в общем южном направлении по полевой дороге, вначале вдоль лесного массива, оставляя его на территории муниципального образования «Город Новошахтинск», далее пересекая лесополосу
225.	100-050.017	474880,73	2226633,91	в общем западном направлении вдоль лесополосы, оставляя ее на территории муниципального образования «Город Новошахтинск»
226.	100-050.018	474896,88	2224933,59	по прямой в северном направлении
227.	100-050.019	475721,68	2224924,29	по прямой в западном направлении

1	2	3	4	5
228.	100-050.020	475730,81	2224593,72	по прямой в северном направлении вдоль лесополосы, оставляя ее на территории муниципального образования «Город Новошахтинск»
229.	100-050.021	477403,21	2224630,30	в общем западном направлении вдоль лесополос, оставляя их на территории муниципального образования «Город Новошахтинск», пересекая балку
230.	100-050.022	477278,40	2221707,24	по прямой в восточно-юго-восточном направлении вдоль отстойников, оставляя их на территории муниципального образования «Город Новошахтинск», далее в общем восточном направлении
231.	100-050.023	477174,42	2222215,37	в общем южном направлении вдоль лесополосы, оставляя ее на территории Октябрьского района
232.	100-050.093	477002,27	2222199,11	по прямой в западном направлении до лесополосы, далее в общем западно-юго-западном направлении вдоль лесополосы, оставляя ее на территории муниципального образования «Город Новошахтинск», далее по прямой, пересекая эту лесополосу
233.	100-050.024	476720,34	2221045,03	в общем южном направлении по береговой линии реки Малый Несветай, оставляя ее на территории муниципального образования «Город Новошахтинск»
234.	100-050.025	475971,20	2220947,58	в общем западном направлении, пересекая русло реки Малый Несветай, далее вдоль лесополосы, оставляя ее на территории Октябрьского района, пересекая автодорогу с покрытием
235.	100-050.026	475999,40	2218569,07	в общем северном направлении вдоль лесополосы, оставляя ее на территории муниципального образования «Город Новошахтинск»

1	2	3	4	5
236.	100-050.027	477399,52	2218781,28	в общем северо-северо-западном направлении, пересекая балку
237.	100-050.094	477680,49	2218619,86	в общем северном направлении, вначале вдоль лесного массива, далее вдоль лесополосы, оставляя их на территории муниципального образования «Город Новошахтинск», пересекая железную дорогу, далее пересекая автодорогу с покрытием
238.	100-050.095	479334,37	2218658,69	по прямой в северном направлении, вначале по полевой дороге вдоль лесополосы, оставляя ее на территории Октябрьского района, далее по полевой дороге
239.	100-050.028	480274,30	2218683,12	в общем северо-северо-восточном направлении
240.	100-050.029	480539,35	2218815,46	в общем западном направлении по проезду между кварталами жилой застройки
241.	100-050.030	480502,82	2217922,60	в общем северном направлении
242.	100-050.031	481314,80	2217947,01	по прямой в западном направлении
243.	100-050.032	481317,28	2217715,12	в общем северном направлении по полевой дороге вдоль лесополосы, оставляя ее на территории Октябрьского района
244.	100-050.033	482814,24	2217725,05	в общем северо-западном направлении по полевой дороге
245.	100-050.034	482971,88	2217597,81	в общем западном направлении вдоль лесополосы, оставляя ее на территории муниципального образования «Город Новошахтинск»
246.	100-050.035	482964,09	2215318,31	в общем юго-западном направлении вдоль лесополосы, оставляя ее на территории муниципального образования «Город Новошахтинск»
247.	100-050.036	482572,64	2214778,20	в общем южном направлении по полевой дороге

1	2	3	4	5
248.	100-050.037	482222,13	2214727,76	в общем юго-западном направлении по тальвегу балки Камышеваха
249.	100-050.038	482178,58	2214671,01	в общем южном направлении вдоль лесополосы, оставляя ее на территории Октябрьского района
250.	050	481047,77	2214692,46	в общем южном направлении вдоль автодороги с покрытием, оставляя ее на территории Родионово-Несветайского района, далее огибая территорию шахты, оставляя ее на территории Родионово-Несветайского района, далее по полевой дороге вдоль лесополосы, оставляя ее на территории Родионово-Несветайского района, далее по прямой
251.	050-061.001	477635,42	2214645,90	в общем западном направлении по проселочной дороге вдоль лесополосы, оставляя ее на территории Родионово-Несветайского района
252.	050-061.002	477536,47	2213644,63	в общем южном направлении по полевой дороге вдоль лесополосы, оставляя ее на территории Родионово-Несветайского района, пересекая балку Дудакова
253.	050-061.003	471357,17	2213535,35	в общем южном направлении по полевой дороге вдоль лесополосы, оставляя ее на территории Октябрьского района
254.	050-061.004	471014,80	2213580,65	в общем восточном направлении вдоль лесополосы, оставляя ее на территории Октябрьского района
255.	050-061.005	470995,24	2215570,94	в общем южном направлении по полевой дороге вдоль лесополосы, оставляя ее на территории Родионово-Несветайского района

1	2	3	4	5
256.	050-061.006	469479,30	2215563,69	в общем восточном направлении по полевой дороге вдоль лесополосы, оставляя ее на территории Родионово-Несветайского района, далее вдоль лесополосы, оставляя ее на территории Октябрьского района, далее пересекая пойму реки Малый Несветай, далее вдоль лесополосы, оставляя ее на территории Родионово-Несветайского района
257.	050-061.007	469443,35	2218731,05	по прямой в южном направлении между автодорогой с покрытием, оставляя ее на территории Октябрьского района, и лесополосой, оставляя ее на территории Родионово-Несветайского района, далее пересекая эту автодорогу с покрытием
258.	050-061.008	469010,30	2218725,12	по прямой в южном направлении по полевой дороге вдоль лесополосы, оставляя ее на территории Родионово-Несветайского района
259.	050-061.009	467454,51	2218709,62	в общем западном направлении по полевой дороге вдоль лесополосы, оставляя ее на территории Родионово-Несветайского района, далее по полевой дороге, пересекая автодорогу с покрытием
260.	050-061.010	467487,02	2217138,94	в общем юго-западном направлении по руслу реки Малый Несветай
261.	050-061.011	466756,95	2216616,60	в общем южном направлении, вначале по прямой, пересекая автодорогу с покрытием, далее по полевой дороге вдоль лесополосы, оставляя ее на территории Родионово-Несветайского района, пересекая долины балок Большая Намжа и Малая Намжа
262.	050-061.012	459446,70	2216634,13	по прямой в южном направлении по полевой дороге вдоль лесополосы, оставляя ее на территории Родионово-Несветайского района, пересекая балку

1	2	3	4	5
263.	061	455469,35	2216603,75	в общем южном направлении по полевой дороге, пересекая балку
264.	061-104.001	455263,75	2216580,47	в общем восточно-юго-восточном направлении по полевой дороге
265.	061-104.002	454941,59	2217887,67	в общем восточном направлении по полевой дороге вдоль лесополосы, оставляя ее на территории Аксайского района, пересекая автодорогу с покрытием, далее по прямой
266.	061-104.003	454674,71	2225775,06	в общем юго-юго-восточном направлении по пересыхающему руслу ручья в балке Сусол
267.	061-104.004	450224,16	2228004,43	в общем восточно-юго-восточном направлении по руслу реки Грушевка
268.	104	450014,95	2228880,56	в общем восточно-северо-восточном направлении по руслу реки Грушевка
269.	104-103.001	450394,05	2229855,00	в общем северо-восточном направлении вдоль садовых участков, оставляя их на территории муниципального образования «Город Новочеркасск», далее по середине улицы Индустриальная, оставляя северо-западную сторону улицы на территории Октябрьского района, а юго-восточную – на территории муниципального образования «Город Новочеркасск», далее пересекая автодорогу с покрытием
270.	104-103.002	450782,21	2230292,25	в общем северо-северо-западном направлении вдоль автодороги с покрытием, оставляя ее на территории Октябрьского района, пересекая реку Грушевка
271.	104-103.003	451898,70	2229951,38	в общем северо-северо-западном направлении, пересекая автодорогу с покрытием
272.	104-103.004	452059,66	2229874,23	в общем северном направлении вдоль бровки обрыва, оставляя его на территории муниципального образования «Город Новочеркасск»

1	2	3	4	5
273.	104-103.005	452832,78	2229982,31	в общем северо-северо-восточном направлении по полевой дороге вдоль садовых участков садоводческого товарищества «Юбилейное-1», оставляя их на территории муниципального образования «Город Новочеркасск»
274.	104-103.006	453377,64	2230097,38	в общем восточном направлении по проезду между садовыми участками садоводческого товарищества «Юбилейное-1», оставляя их на территории муниципального образования «Город Новочеркасск», и садовыми участками садоводческого товарищества «Афганец», оставляя их на территории Октябрьского района
275.	104-103.008	453338,57	2230583,66	в общем юго-восточном направлении
276.	104-103.009	453125,17	2230780,86	в общем восточно-юго-восточном направлении вниз по крутому склону поймы реки Грушевка, пересекая ерик, далее вдоль садовых участков садоводческого товарищества «Юбилейное-2», оставляя их на территории муниципального образования «Город Новочеркасск», далее пересекая автодорогу с покрытием
277.	104-103.010	452979,68	2231270,86	по прямой в северо-северо-восточном направлении вдоль автодороги с покрытием, оставляя ее на территории Октябрьского района, далее пересекая автодорогу с покрытием
278.	104-103.011	453028,97	2231301,24	в общем восточно-юго-восточном направлении вдоль района новой жилой застройки, оставляя ее на территории Октябрьского района, далее пересекая русло реки Грушевка и ее долину
279.	104-103.012	452373,30	2232289,51	в общем юго-западном направлении по полевой дороге вдоль лесополосы, оставляя ее на территории Октябрьского района

1	2	3	4	5
280.	104-103.013	451332,60	2231430,81	в общем восточном направлении, пересекая железную дорогу Ростов-Главный – Лихая с полосой отвода, далее вдоль гаражей на улице Персиановская, оставляя их на территории Октябрьского района
281.	103	451328,33	2233753,36	в общем восточном направлении, пересекая автодорогу с покрытием Новочеркасск – Шахты, далее вдоль садовых участков, оставляя их на территории муниципального образования «Город Новочеркасск»
282.	103-115.001	451288,45	2234822,05	в общем южном направлении вдоль садовых участков, далее вдоль лесополосы, оставляя их на территории муниципального образования «Город Новочеркасск»
283.	103-115.002	450058,51	2234805,83	в общем восточном направлении вдоль автодороги с покрытием, оставляя ее на территории муниципального образования «Город Новочеркасск»
284.	103-115.003	450051,49	2234836,56	по прямой в южном направлении
285.	103-115.004	449727,06	2234848,87	в общем восточном направлении, оставляя лесополосы на территории муниципального образования «Город Новочеркасск»
286.	103-115.005	449609,20	2236438,69	по прямой в южном направлении, пересекая лесополосу, далее вдоль лесополосы, оставляя ее на территории муниципального образования «Город Новочеркасск»
287.	115	448448,75	2236349,28	по прямой в западном направлении по полевой дороге
288.	115-105.001	448470,55	2236100,00	по прямой в южном направлении, пересекая две лесополосы и две полевые дороги
289.	115-105.002	448244,25	2236100,00	по прямой в восточном направлении вдоль лесополосы, оставляя ее на территории Октябрьского района

1	2	3	4	5
290.	115-105.003	448243,50	2236151,95	по прямой в южном направлении
291.	115-105.004	447307,30	2236057,58	в общем юго-восточном направлении
292.	115-105.005	447088,90	2236273,96	в общем юго-юго-западном направлении, вначале по полевой дороге, далее по прямой, пересекая автодорогу с покрытием и железную дорогу
293.	115-105.006	446381,74	2236069,02	в общем западном направлении вдоль полосы отвода железной дороги, оставляя ее на территории муниципального образования «Город Новочеркасск»
294.	115-105.007	446361,35	2235761,49	по прямой в юго-юго-восточном направлении
295.	115-105.008	446167,45	2235809,04	по прямой в восточно-северо-восточном направлении
296.	115-105.009	446272,35	2236080,92	по прямой в восточном направлении
297.	115-105.010	446262,40	2236543,51	в общем юго-юго-восточном направлении
298.	115-105.011	445816,15	2236839,17	в общем юго-юго-восточном направлении, огибая территорию отстойников
299.	115-105.012	445166,75	2237121,85	по прямой в восточно-северо-восточном направлении
300.	115-105.013	445209,35	2237242,21	в общем юго-юго-восточном направлении
301.	115-105.014	444939,91	2237400,80	в общем восточно-юго-восточном направлении по каналу в балке Сухая Кадамовка, пересекая проселочную дорогу
302.	115-105.015	444795,94	2238007,02	по прямой в юго-юго-восточном направлении вдоль полосы отвода железной дороги, оставляя ее на территории Октябрьского района
303.	115-105.016	444631,54	2238093,72	по прямой в юго-юго-восточном направлении вдоль железной дороги, оставляя ее на территории Октябрьского района

1	2	3	4	5
304.	115-105.017	444188,36	2238332,58	по прямой в западно-юго-западном направлении, пересекая заболоченную пойму реки Тузлов
305.	115-105.018	443628,99	2236303,11	в общем южном направлении по середине русла реки Тузлов
306.	115-105.081	440746,05	2236275,12	по прямой в западном направлении вдоль автомобильного моста через реку Тузлов, оставляя его на территории Октябрьского района
307.	115-105.081a	440747,78	2236253,91	по прямой в южном направлении, пересекая улучшенную грунтовую дорогу
308.	115-105.081б	440742,08	2236253,11	по прямой в западном направлении вдоль улучшенной грунтовой дороги, оставляя ее на территории муниципального образования «Город Новочеркасск»
309.	115-105.082	440747,41	2236205,02	по прямой в северном направлении, пересекая дамбу
310.	115-105.083	440840,87	2236191,60	по прямой в северо-западном направлении вдоль улучшенной грунтовой дороги, оставляя ее на территории муниципального образования «Город Новочеркасск»
311.	115-105.084	441161,56	2235784,43	по прямой в юго-юго-западном направлении
312.	115-105.085	440687,68	2235680,11	в общем восточном направлении
313.	115-105.086	440628,73	2235964,96	по прямой в юго-юго-западном направлении
314.	115-105.087	440470,98	2235901,39	по прямой в восточном направлении
315.	115-105.088	440463,75	2236130,63	в общем юго-западном направлении по руслу реки Тузлов
316.	115-105.019	440336,05	2236041,35	в общем южном направлении по середине русла реки Аксай

1	2	3	4	5
317.	115-105.020	438146,08	2236223,99	в общем восточном направлении по полевой дороге вдоль правого берега реки Аксай, пересекая ерик Кривля, далее вдоль прибрежного вала, оставляя его на территории муниципального образования «Город Новочеркасск», и далее по полевой дороге
318.	115-105.021	437620,95	2238848,55	в общем северо-восточном направлении, пересекая автодорогу с покрытием, далее по полевой дороге
319.	115-105.022	437824,61	2239077,78	в общем восточно-северо-восточном направлении по полевой дороге
320.	115-105.023	437967,41	2239388,61	в общем восточно-юго-восточном направлении по полевой дороге
321.	115-105.024	437892,67	2239590,97	в общем восточном направлении вдоль правого берега ерика Дриганов (сбросной канал)
322.	115-105.025	438077,51	2240560,25	в общем северо-восточном направлении, пересекая прирусловую ложину
323.	115-105.026	438213,85	2240704,05	в общем восточно-северо-восточном направлении вдоль обрывистого берега ерика Дриганов (сбросной канал), оставляя его на территории муниципального образования «Город Новочеркасск», пересекая автодорогу с покрытием
324.	115-105.027	439026,21	2241993,98	в общем северо-северо-западном направлении по валу отстойника
325.	115-105.028	439915,91	2241629,01	в общем северо-северо-западном направлении вдоль вала канала, оставляя его на территории муниципального образования «Город Новочеркасск»
326.	115-105.029	440567,31	2241364,00	по прямой в северном направлении

1	2	3	4	5
327.	115-105.030	440808,56	2241364,45	в общем восточно-северо-восточном направлении вдоль вала отстойника, оставляя его на территории муниципального образования «Город Новочеркасск», далее пересекая железнодорожные подъездные пути
328.	115-105.031	440988,97	2242246,98	в общем юго-юго-восточном направлении вдоль железнодорожного тупика, оставляя его на территории муниципального образования «Город Новочеркасск»
329.	115-105.032	440818,00	2242325,63	в общем северо-восточном направлении, далее пересекая автодорогу с покрытием
330.	115-105.033	441121,34	2242733,33	в общем юго-восточном направлении вдоль автодороги с покрытием, оставляя ее на территории муниципального образования «Город Новочеркасск»
331.	115-105.034	440693,39	2243057,63	по прямой в северном направлении, пересекая железнодорожные подъездные пути
332.	115-105.035	441028,50	2243102,26	по прямой в западно-северо-западном направлении вдоль железной дороги, оставляя ее на территории Октябрьского района
333.	115-105.060	441033,54	2243090,44	в общем северо-северо-западном направлении, огибая постройку и оставляя ее на территории Октябрьского района
334.	115-105.061	441071,61	2243066,35	по прямой в северо-северо-восточном направлении вдоль построек, оставляя их на территории Октябрьского района
335.	115-105.062	441128,16	2243091,53	по прямой в западно-северо-западном направлении
336.	115-105.063	441146,29	2243048,52	в общем западно-северо-западном направлении, огибая постройку, и далее по прямой, оставляя северные постройки на территории муниципального образования «Город Новочеркасск», а южные – на территории Октябрьского района

1	2	3	4	5
337.	115-105.064	441209,27	2242912,74	в общем западно-юго-западном направлении
338.	115-105.065	441185,18	2242820,28	по прямой в западно-северо-западном направлении
339.	115-105.066	441193,47	2242801,00	по прямой в северо-северо-восточном направлении
340.	115-105.067	441235,09	2242820,47	по прямой в восточно-юго-восточном направлении
341.	115-105.068	441225,97	2242841,54	по прямой в северо-северо-восточном направлении
342.	115-105.069	441236,70	2242847,88	по прямой в восточно-юго-восточном направлении
343.	115-105.070	441218,96	2242889,48	по прямой в северо-северо-восточном направлении
344.	115-105.071	441241,71	2242899,67	в общем северном направлении, огибая застройку и оставляя ее на территории муниципального образования «Город Новочеркасск»
345.	115-105.072	441252,95	2242898,20	в общем северо-восточном направлении
346.	115-105.073	441294,31	2242953,22	по прямой в восточно-юго-восточном направлении
347.	115-105.074	441287,40	2242968,76	по прямой в северо-северо-восточном направлении
348.	115-105.075	441310,79	2242979,37	в общем северо-восточном направлении, огибая северо-восточную застройку и оставляя ее на территории Октябрьского района
349.	115-105.076	441333,96	2242998,04	по прямой в северо-северо-восточном направлении
350.	115-105.077	441399,49	2243025,82	по прямой в восточно-юго-восточном направлении вдоль ограждения промышленной зоны, оставляя его на территории муниципального образования «Город Новочеркасск»
351.	115-105.078	441311,21	2243234,24	в общем северо-северо-восточном направлении вдоль автодороги с покрытием, оставляя ее на территории Октябрьского района

1	2	3	4	5
352.	115-105.036	441564,54	2243330,62	в общем восточном направлении вдоль автодороги с покрытием, оставляя ее на территории Октябрьского района
353.	115-105.037	441689,95	2244205,48	в общем северном направлении, пересекая автодорогу с покрытием, далее вдоль автодороги с покрытием, оставляя ее на территории Октябрьского района, и далее по прямой, пересекая улучшенную грунтовую дорогу
354.	115-105.089	441778,19	2244196,28	в общем западном направлении, пересекая автодорогу с покрытием, далее вдоль лесополосы, оставляя ее на территории Октябрьского района
355.	115-105.090	441704,45	2243719,02	по прямой в северном направлении
356.	115-105.091	442013,88	2243693,03	в общем северном направлении вдоль кладбища, оставляя его на территории муниципального образования «Город Новочеркасск»
357.	115-105.092	442194,28	2243707,97	по прямой в восточном направлении вдоль кладбища, оставляя его на территории муниципального образования «Город Новочеркасск»
358.	115-105.093	442204,34	2243801,35	по прямой в северном направлении
359.	115-105.094	442258,89	2243801,85	по прямой в восточном направлении
360.	115-105.095	442251,82	2243978,74	по прямой в южном направлении, пересекая автодорогу с покрытием
361.	115-105.096	442222,30	2243983,57	по прямой в восточном направлении
362.	115-105.097	442217,10	2244116,31	по прямой в юго-восточном направлении
363.	115-105.098	442195,70	2244136,64	в общем южном направлении вдоль лесополосы, оставляя ее на территории Октябрьского района, далее по прямой
364.	115-105.099	441804,85	2244171,03	по прямой в восточном направлении, пересекая полевую дорогу

1	2	3	4	5
365.	115-105.038	441807,76	2244191,75	в общем восточном направлении вдоль ограждения подсобного хозяйства, оставляя его на территории Октябрьского района
366.	115-105.039	441853,19	2244582,48	в общем северном направлении вдоль ограждения подсобного хозяйства, оставляя его на территории Октябрьского района
367.	115-105.040	442084,10	2244537,66	по прямой в западном направлении вдоль ограждения подсобного хозяйства, оставляя его на территории Октябрьского района
368.	115-105.041	442065,19	2244427,51	в общем северо-северо-восточном направлении вдоль ограждения промышленной зоны, оставляя ее на территории муниципального образования «Город Новочеркасск», далее по проезду садовых участков
369.	115-105.042	442788,18	2244676,20	в общем южном направлении по проезду садовых участков
370.	115-105.043	442758,75	2244682,26	в общем восточном направлении вдоль садовых участков, оставляя их на территории Октябрьского района
371.	115-105.044	442782,41	2244919,27	в общем северном направлении вдоль садовых участков, оставляя их на территории Октябрьского района
372.	115-105.045	443020,80	2244907,98	в общем восточном направлении вдоль садовых участков, оставляя их на территории Октябрьского района, далее вдоль автодороги с покрытием по улице Строителей, оставляя ее на территории муниципального образования «Город Новочеркасск»
373.	115-105.046	443250,50	2246692,43	по прямой в южном направлении вдоль улицы Заплавская, оставляя ее на территории муниципального образования «Город Новочеркасск»
374.	115-105.047	442731,75	2246770,19	в общем западном направлении вдоль улицы Юности, оставляя ее на территории муниципального

1	2	3	4	5
				образования «Город Новочеркасск»
375.	115-105.048	442620,75	2246070,90	по прямой в южном направлении, пересекая лесополосу и автодорогу с покрытием
376.	115-105.049	442052,58	2246156,03	по прямой в западно-юго-западном направлении вдоль автодороги с покрытием, оставляя ее на территории муниципального образования «Город Новочеркасск»
377.	115-105.050	441902,75	2245675,78	в общем южном направлении по проезду садовых участков
378.	115-105.051	441229,75	2245718,57	по прямой в юго-юго-западном направлении, пересекая проезжий вал
379.	115-105.080	441115,84	2245673,62	по прямой в южном направлении, пересекая проезжий вал, подводящий канал, сбросной тракт № 2 и проезжий вал
380.	115-105.052	440752,75	2245660,62	в общем западном направлении вдоль прибрежного вала, оставляя его на территории муниципального образования «Город Новочеркасск»
381.	115-105.053	440703,81	2244315,52	в общем юго-западном направлении вдоль прибрежного вала сбросного канала (ерик Дриганов) с южной стороны, оставляя его на территории муниципального образования «Город Новочеркасск»
382.	115-105.054	439451,65	2242943,80	в общем западно-юго-западном направлении вдоль лесополосы, оставляя ее на территории муниципального образования «Город Новочеркасск», далее по полевой дороге
383.	115-105.055	438654,31	2241534,46	в общем западно-юго-западном направлении вдоль прибрежного вала сбросного канала (ерик Дриганов), оставляя его на территории муниципального образования «Город Новочеркасск», далее пересекая русло реки Аксай

1	2	3	4	5
384.	115-105.056	437718,33	2239654,17	в общем западном направлении вдоль русла реки Аксай с южной стороны, пересекая автодорогу с покрытием
385.	115-105.057	438119,23	2236274,03	в общем южном направлении по середине канализованного русла ерика Скупой
386.	115-105.058	436431,15	2236224,86	в общем западно-северо-западном направлении по естественному руслу ерика Скупой
387.	115-105.059	436563,40	2235965,02	в общем южном направлении по середине русла ерика Россошь
388.	105	435287,35	2236112,15	в общем юго-юго-восточном направлении по руслу ерика Россошь
389.	105-116.001	434178,71	2236440,72	в общем юго-юго-восточном направлении вдоль вала, далее вдоль канала, оставляя вал и канал на территории Октябрьского района
390.	105-116.002	432437,67	2236887,19	по прямой в восточно-юго-восточном направлении, пересекая канал и автодорогу с покрытием, вдоль вала чеков рыбопитомника, оставляя его на территории Октябрьского района
391.	105-116.003	431629,39	2239856,30	в общем северо-северо-восточном направлении, пересекая вал чеков рыбопитомника и канал, далее по валу чеков рыбопитомника
392.	105-116.004	432771,03	2240216,89	в общем восточно-юго-восточном направлении по валу чеков рыбопитомника, далее пересекая канал
393.	105-116.005	432106,81	2242173,35	в общем южном направлении вдоль автодороги с покрытием, оставляя ее на территории Аксайского района, пересекая автодорогу с покрытием
394.	105-116.006	431100,27	2242242,41	в общем восточном направлении по валу чеков рыбопитомника, пересекая автодорогу с покрытием

1	2	3	4	5
395.	105-116.007	431002,86	2243341,62	в общем юго-западном направлении вдоль вала чека рыбопитомника, оставляя его на территории Аксайского района
396.	105-116.008	430090,16	2242279,12	в общем западно-юго-западном направлении вдоль автодороги с покрытием, оставляя ее на территории Аксайского района, далее вдоль дамбы прудовых сооружений, оставляя ее на территории Аксайского района
397.	116	428011,59	2239028,38	в общем южном направлении, вначале по прямой, далее по руслу ерика Золотой
398.	072-062.001	426425,40	2238977,28	в общем восточно-юго-восточном направлении по руслу ерика Золотой
399.	072-062.002	425835,34	2241628,42	в общем северо-северо-западном направлении вдоль пересыхающего водотока, оставляя его на территории Октябрьского района
400.	072-062.003	426387,65	2241353,30	в общем северо-северо-западном направлении по пересыхающему водотоку
401.	072-062.004	426995,47	2241170,20	по прямой в восточно-северо-восточном направлении
402.	072-062.005	427038,23	2241256,17	в общем восточно-северо-восточном направлении
403.	072-062.006	427260,95	2242561,19	в общем северо-восточном направлении по руслу ерика Старый Дон
404.	072-062.007	428640,70	2244219,29	в общем северо-восточном направлении вдоль ерика Старый Дон, оставляя его на территории Багаевского района
405.	072-062.008	429448,77	2245041,39	в общем северо-северо-западном направлении вдоль обвалованного канала, оставляя его на территории Багаевского района
406.	072-062.009	432255,25	2244281,90	в общем северо-западном направлении по руслу ерика Кривой
407.	072-062.010	432532,90	2243926,76	в общем северо-восточном направлении по руслу реки Аксай

1	2	3	4	5
408.	072-062.011	434468,80	2245566,91	в общем восточно-северо-восточном направлении по пересыхающему озеру Засыпное
409.	072-062.012	434838,14	2246993,39	в общем восточно-северо-восточном направлении, вначале по прямой и далее по озеру Засыпное
410.	072-062.013	435083,31	2247798,56	в общем восточно-северо-восточном направлении
411.	072-062.014	435319,70	2248383,69	в общем восточно-северо-восточном направлении вдоль пересыхающего озера, оставляя его на территории Октябрьского района
412.	072-062.015	435472,89	2248997,72	по прямой в восточно-северо-восточном направлении, пересекая пересыхающий водоток
413.	072-062.016	435611,79	2249334,03	по прямой в северо-восточном направлении
414.	072-062.017	435745,14	2249522,99	по прямой в северо-восточном направлении
415.	072-062.018	436145,91	2250090,87	по прямой в юго-восточном направлении, пересекая дамбу
416.	072-062.019	435674,30	2250643,38	в общем восточном направлении вдоль дамбы, оставляя ее на территории Октябрьского района
417.	072-062.020	435487,99	2252232,07	в общем северо-восточном направлении, пересекая автодорогу с покрытием, далее по полевой дороге
418.	072-062.021	436554,50	2253484,86	в общем северо-восточном направлении по полевой дороге
419.	072-062.022	437040,78	2254149,60	в общем восточно-северо-восточном направлении по полевой дороге, далее вдоль кварталов жилой застройки хутора Калинин, оставляя их на территории Октябрьского района
420.	072-062.023	437420,25	2255006,83	по прямой в юго-восточном направлении до реки Дон, далее в общем северо-восточном направлении по правому берегу реки Дон, оставляя ее на территории Багаевского района, и далее по

1	2	3	4	5
				прямой в восточно-северо-восточном направлении, пересекая реку Дон, до острова Кривой Ерик
421.	072-062.024	437819,58	2255798,56	в общем восточном направлении вдоль острова Кривой Ерик, оставляя его на территории Багаевского района
422.	072-062.025	437894,31	2257436,91	в общем восточном направлении по правому берегу реки Дон, оставляя ее на территории Багаевского района
423.	072-062.026	437938,90	2257815,51	по прямой в восточном направлении, пересекая реку Дон
424.	072-062.027	437954,10	2258341,75	в общем северо-северо-восточном направлении по левому берегу реки Дон, оставляя ее на территории Октябрьского района
425.	072-062.028	442205,50	2260479,66	по прямой в северо-западном направлении
426.	072-062.029	442274,72	2260396,50	в общем северо-восточном направлении по руслу реки Дон
427.	072-062.030	443167,50	2261483,81	в общем северо-северо-восточном направлении по руслу реки Дон
428.	062	443727,00	2261608,52	в северо-западном направлении по руслу реки Дон вдоль островов, оставляя их на территории Октябрьского района
429.	062-052.001	446007,72	2259402,87	в общем юго-западном направлении, пересекая русло протоки, огибая остров и оставляя его на территории Октябрьского района
430.	062-052.002	445770,35	2259181,25	в общем юго-западном направлении вдоль канала, оставляя его на территории Октябрьского района
431.	062-052.003	444407,99	2257498,42	в общем северо-западном направлении вдоль канала, оставляя его на территории Октябрьского района, далее по прямой, пересекая две дамбы и канал
432.	062-052.004	445465,34	2256019,71	по прямой в западно-северо-западном направлении, пересекая

1	2	3	4	5
				русло реки Аксай, далее в общем северном направлении по правому берегу реки Аксай
433.	062-052.005	445890,34	2256031,32	в общем западно-северо-западном направлении, пересекая лес и лесополосу
434.	062-052.006	446256,57	2254950,06	в общем северо-северо-восточном направлении вдоль лесополосы, оставляя ее на территории Усть-Донецкого района
435.	062-052.007	447667,35	2255469,53	по прямой в западном направлении
436.	062-052.008	447672,54	2254553,43	в общем северном направлении по проселочной дороге вдоль лесополосы, оставляя ее на территории Октябрьского района, далее огибая лесной массив в верховье балки Камышная с западной стороны, оставляя его на территории Усть-Донецкого района, и далее по проселочной дороге вдоль лесополосы, оставляя ее на территории Октябрьского района
437.	062-052.009	449321,35	2254550,27	в общем северном направлении по полевой дороге вдоль лесополос, оставляя их на территории Октябрьского района, пересекая балку Мокрая
438.	062-052.010	454241,84	2254596,87	в общем западном направлении вдоль лесополосы, оставляя ее на территории Октябрьского района
439.	062-052.011	454273,33	2253925,73	по прямой в северном направлении, далее пересекая лесополосу
440.	062-052.012	455242,17	2253953,04	в общем восточном направлении по полевой дороге вдоль лесополосы, оставляя ее на территории Усть-Донецкого района
441.	062-052.013	455241,30	2254596,08	в общем северном направлении вдоль лесополосы, оставляя ее на территории Октябрьского района, далее пересекая балку, далее по полевой дороге вдоль лесополосы, оставляя ее на территории Октябрьского района

1	2	3	4	5
442.	062-052.014	457756,25	2254622,38	в общем восточном направлении по полевой дороге вдоль лесополосы, оставляя ее на территории Усть-Донецкого района, далее по прямой, пересекая лесополосу
443.	062-052.015	457795,27	2259312,72	в общем северном направлении вдоль лесополосы, оставляя ее на территории Октябрьского района
444.	062-052.016	458126,47	2259249,12	в общем восточном направлении, пересекая балку, пересыхающее русло реки Керчик и автодорогу с покрытием, далее по полевой дороге вдоль лесополосы, оставляя ее на территории Усть-Донецкого района
445.	062-052.017	458184,10	2266576,20	в общем восточном направлении, пересекая лесополосу
446.	062-052.020	458181,17	2267491,30	в общем северо-восточном направлении по тальвегу балки Гать
447.	062-052.021	459566,53	2269287,27	в общем северном направлении, вначале по прямой, далее вдоль лесополосы, оставляя ее на территории Октябрьского района, далее пересекая балку Озерки
448.	062-052.022	463479,80	2269251,11	в общем восточном направлении
449.	062-052.023	463484,49	2271230,95	в общем северном направлении по полевой дороге вдоль лесополосы, оставляя ее на территории Усть-Донецкого района, далее по полевой дороге вдоль лесополосы, оставляя ее на территории Октябрьского района
450.	062-052.024	466023,82	2271267,78	в общем северном направлении по полевой дороге вдоль лесополосы, оставляя ее на территории Октябрьского района
451.	062-052.025	468404,55	2271254,32	в общем северном направлении вдоль лесополосы, оставляя ее на территории Усть-Донецкого района
452.	062-052.026	469503,95	2271242,17	в общем северо-восточном направлении

1	2	3	4	5
453.	062-052.027	469711,30	2271497,86	в общем северо-восточном направлении по тальвегу балки Большой Лог
454.	062-052.028	473695,02	2276526,77	по прямой в западно-северо-западном направлении
455.	062-052.029	473826,34	2276243,50	по прямой в западном направлении
456.	062-052.030	473826,36	2275491,30	в общем северном направлении по полевой дороге вдоль лесополосы, оставляя ее на территории Октябрьского района, далее по прямой
457.	062-052.032	478701,50	2275474,82	в общем восточно-северо-восточном направлении по руслу водотока
458.	062-052.033	478814,13	2275767,98	в общем восточном направлении по склону балки, оставляя ее на территории Октябрьского района
459.	062-052.034	478951,65	2277068,03	в общем северо-северо-западном направлении вдоль полосы отвода железной дороги, оставляя ее на территории Усть-Донецкого района
460.	062-052.035	481816,39	2275614,78	по прямой в северо-северо-западном направлении вдоль полосы отвода железной дороги, оставляя ее на территории Усть-Донецкого района
461.	062-052.018	482479,50	2275159,89	по прямой в северном направлении, пересекая железную дорогу с полосой отвода
462.	062-052.019	482756,20	2275178,78	в общем северо-западном направлении вдоль полосы отвода железной дороги, оставляя ее на территории Октябрьского района
463.	062-052.036	483788,95	2274462,90	по прямой в восточном направлении вдоль лесополосы, оставляя ее на территории Октябрьского района

1	2	3	4	5
464.	062-052.037	483794,09	2275168,70	в общем северном направлении вдоль лесополос, оставляя их на территории Октябрьского района, далее пересекая балки Камышеватая и Мостовая
465.	062-052.038	487830,37	2275160,24	по прямой в северном направлении
466.	062-052.039	488827,35	2275158,52	по прямой в восточном направлении, пересекая балку Калиники
467.	062-052.040	488830,98	2276346,02	в общем северном направлении, пересекая балку Калиники, далее вдоль фруктового сада, оставляя его на территории Октябрьского района
468.	062-052.041	490600,51	2276327,56	в общем западном направлении по проселочной дороге вдоль фруктового сада, оставляя его на территории Октябрьского района, далее пересекая балку
469.	062-052.042	490584,01	2272583,03	в общем северном направлении по тальвегу балки
470.	062-052.043	491921,15	2272509,92	в общем северо-восточном направлении
471.	052	492806,03	2273248,73	»;

5) приложение 3 изложить в редакции согласно приложению 2 к настоящему Областному закону;

6) приложение 4 изложить в следующей редакции:

«Приложение 4

к Областному закону «Об установлении границ и наделении соответствующим статусом муниципального образования «Октябрьский район» и муниципальных образований в его составе»

**КАТАЛОГ КООРДИНАТ ОСНОВНЫХ ПОВОРОТНЫХ ТОЧЕК
ГРАНИЦЫ МУНИЦИПАЛЬНОГО ОБРАЗОВАНИЯ
«КАМЕНОЛОМНЕНСКОЕ ГОРОДСКОЕ ПОСЕЛЕНИЕ»**

№ п/п	№ точки	X (м)	Y (м)	Описание отрезка границы
1	2	3	4	5

1	2	3	4	5
1.	102-101.103	469896,32	2242689,50	в общем северо-западном направлении по полевой дороге
2.	102-101.167	470016,90	2242527,52	в общем северном направлении вдоль кварталов жилой застройки, оставляя их на территории Октябрьского района
3.	102-101.104	471351,05	2242658,48	в общем западно-северо-западном направлении вдоль кварталов жилой застройки, оставляя их на территории Октябрьского района, далее пересекая автодорогу с покрытием, далее вдоль ограждения промышленной зоны, оставляя ее на территории муниципального образования «Город Шахты»
4.	102-101.105	471397,69	2242421,68	в общем северном направлении вдоль ограждения промышленной зоны, далее вдоль железнодорожного подъездного пути, оставляя промышленную зону и железнодорожный подъездной тупик на территории муниципального образования «Город Шахты»
5.	102-101.106	472170,99	2242515,86	по прямой в северо-северо-западном направлении вдоль ограждения промышленной зоны, оставляя ее на территории Октябрьского района
6.	102-101.107	472275,12	2242477,89	в общем западно-юго-западном направлении вдоль переулка Батыйский, оставляя его на территории Октябрьского района
7.	102-101.108	472043,66	2241991,24	по прямой в северо-северо-западном направлении, далее по прямой в западно-юго-западном направлении вдоль железной дороги, оставляя ее на территории муниципального образования «Город Шахты», далее в общем северо-северо-западном направлении, пересекая железную дорогу

1	2	3	4	5
8.	102-101.109	472211,55	2241868,36	в общем западно-юго-западном направлении вдоль улицы Клевцова, оставляя ее на территории муниципального образования «Город Шахты», далее пересекая автодорогу с покрытием
9.	102-101.110	472158,60	2241769,25	в общем северо-западном направлении вдоль автодороги с покрытием, оставляя ее на территории муниципального образования «Город Шахты»
10.	102-101.111	472483,26	2241320,64	по прямой в северном направлении, пересекая автодорогу с покрытием, далее вдоль автодороги с покрытием, оставляя ее на территории Октябрьского района
11.	102-101.112	472593,30	2241337,33	в общем юго-западном направлении по руслу реки Грушевка
12.	102-101.113	471739,85	2240621,20	по прямой в западно-юго-западном направлении между кварталами жилой застройки, пересекая автодорогу с покрытием
13.	102-101.116	471680,73	2240515,86	в общем юго-юго-западном направлении по бровке обрыва вдоль кварталов жилой застройки рабочего поселка Каменоломни, оставляя их на территории Каменоломненского городского поселения
14.	28.051	471171,83	2240385,97	в общем восточно-юго-восточном направлении вдоль садовых участков, оставляя их на территории Коммунарского сельского поселения, далее пересекая автодорогу с покрытием, далее вдоль этой автодороги с покрытием, оставляя ее на территории Коммунарского сельского поселения
15.	28.052	471056,01	2240701,23	в общем юго-юго-западном направлении по руслу реки Грушевка
16.	28.053	469086,99	2239997,15	в общем юго-юго-западном направлении по руслу реки Грушевка

1	2	3	4	5
17.	28.054	467711,65	2239373,26	в общем северо-восточном направлении по тальвегу балки Панская
18.	28.055	467744,63	2239414,07	в общем восточно-северо-восточном направлении по тальвегу балки Панская
19.	28.056	467877,25	2239703,40	в общем северо-северо-восточном направлении, далее пересекая автодорогу с усовершенствованным покрытием М4
20.	28.057	468326,82	2239820,52	в общем юго-восточном направлении вдоль автодороги с усовершенствованным покрытием М4, оставляя ее на территории Коммунарского сельского поселения, далее пересекая железную дорогу и автодороги с усовершенствованным покрытием
21.	28.058	467888,97	2240354,01	в общем северо-северо-восточном направлении вдоль автодороги с усовершенствованным покрытием, оставляя ее на территории Каменоломненского городского поселения
22.	28.059	469694,96	2240769,91	в общем восточно-юго-восточном направлении
23.	28.060	469512,57	2241675,06	в общем южном направлении, пересекая улицу Свердлова поселка Красногорняцкий, и далее оставляя западные кварталы жилой застройки на территории Коммунарского сельского поселения, а восточные – на территории Каменоломненского городского поселения
24.	28.061	469022,93	2241672,76	по прямой в восточном направлении по улице Комарова поселка Красногорняцкий, оставляя северные кварталы жилой застройки на территории Каменоломненского городского поселения
25.	28.062	469022,02	2241817,19	по прямой в южном направлении

1	2	3	4	5
26.	28.063	468637,20	2241808,89	по прямой в западном направлении вдоль лесополосы, оставляя ее на территории Каменоломненского городского поселения
27.	28.064	468639,48	2241625,46	в общем южном направлении, пересекая лесополосу и балку Панская
28.	28.072	467657,66	2241632,13	в общем западном направлении
29.	28.073	467619,40	2240643,41	в общем южном направлении вдоль полосы отвода автодороги с усовершенствованным покрытием М4, оставляя ее на территории Коммунарского сельского поселения
30.	28.074	466813,08	2240727,50	в общем восточном направлении вдоль полосы отвода автодороги с усовершенствованным покрытием, оставляя ее на территории Коммунарского сельского поселения
31.	28.152	466876,52	2242529,34	по прямой в северном направлении, пересекая лесополосы, балку Панская и проселочную дорогу
32.	28.153	469811,57	2242534,05	в общем восточно-северо-восточном направлении по руслу реки Семибалочная
33.	102-101.103	469896,32	2242689,50	»;

7) приложение 5 изложить в редакции согласно приложению 3 к настоящему Областному закону;

8) приложение 6 изложить в следующей редакции:

«Приложение 6

к Областному закону «Об установлении границ и наделении соответствующим статусом муниципального образования «Октябрьский район» и муниципальных образований в его составе»

**КАТАЛОГ КООРДИНАТ ОСНОВНЫХ ПОВОРОТНЫХ ТОЧЕК
ГРАНИЦЫ МУНИЦИПАЛЬНОГО ОБРАЗОВАНИЯ
«АЛЕКСЕЕВСКОЕ СЕЛЬСКОЕ ПОСЕЛЕНИЕ»**

№ п/п	№ точки	X (м)	Y (м)	Описание отрезка границы
-------	---------	-------	-------	--------------------------

1	2	3	4	5
1.	050	481047,77	2214692,46	в общем южном направлении вдоль автодороги с покрытием, оставляя ее на территории Родионово-Несветайского района, далее огибая территорию шахты, оставляя ее на территории Родионово-Несветайского района, далее по полевой дороге вдоль лесополосы, оставляя ее на территории Родионово-Несветайского района, далее по прямой
2.	050-061.001	477635,42	2214645,90	в общем западном направлении по проселочной дороге вдоль лесополосы, оставляя ее на территории Родионово-Несветайского района
3.	050-061.002	477536,47	2213644,63	в общем южном направлении по полевой дороге вдоль лесополосы, оставляя ее на территории Родионово-Несветайского района, пересекая балку Дудакова
4.	050-061.003	471357,17	2213535,35	в общем южном направлении по полевой дороге вдоль лесополосы, оставляя ее на территории Октябрьского района
5.	050-061.004	471014,80	2213580,65	в общем восточном направлении вдоль лесополосы, оставляя ее на территории Октябрьского района
6.	050-061.005	470995,24	2215570,94	в общем южном направлении по полевой дороге вдоль лесополосы, оставляя ее на территории Родионово-Несветайского района
7.	050-061.006	469479,30	2215563,69	в общем восточном направлении по полевой дороге вдоль лесополосы, оставляя ее на территории Родионово-Несветайского района, далее вдоль лесополосы, оставляя ее на территории Октябрьского района, далее пересекая пойму реки Малый Несветай, далее вдоль лесополосы, оставляя ее на территории Родионово-Несветайского района

1	2	3	4	5
8.	050-061.007	469443,35	2218731,05	по прямой в южном направлении между автодорогой с покрытием, оставляя ее на территории Октябрьского района, и лесополосой, оставляя ее на территории Родионово-Несветайского района, далее пересекая эту автодорогу с покрытием
9.	050-061.008	469010,30	2218725,12	в общем восточном направлении по полевой дороге вдоль лесополосы, оставляя ее на территории Красюковского сельского поселения, далее пересекая балку
10.	28.001	468967,39	2220313,44	в общем восточном направлении по полевой дороге вдоль лесополосы, оставляя ее на территории Алексеевского сельского поселения, далее по полевой дороге вдоль лесополосы, оставляя ее на территории Красюковского сельского поселения
11.	28.002	468932,10	2223905,88	в общем северном направлении по полевой дороге вдоль лесополос, оставляя их на территории Алексеевского сельского поселения, пересекая балки Манкур и Поповская
12.	28.003	474902,06	2224624,47	по прямой в восточном направлении вдоль лесополосы, оставляя ее на территории Алексеевского сельского поселения
13.	100-050.018	474896,88	2224933,59	по прямой в северном направлении
14.	100-050.019	475721,68	2224924,29	по прямой в западном направлении
15.	100-050.020	475730,81	2224593,72	по прямой в северном направлении вдоль лесополосы, оставляя ее на территории муниципального образования «Город Новошахтинск»
16.	100-050.021	477403,21	2224630,30	в общем западном направлении вдоль лесополос, оставляя их на территории муниципального образования «Город Новошахтинск», пересекая балку

1	2	3	4	5
17.	100-050.022	477278,40	2221707,24	по прямой в восточно-юго-восточном направлении вдоль отстойников, оставляя их на территории муниципального образования «Город Новошахтинск», далее в общем восточном направлении
18.	100-050.023	477174,42	2222215,37	в общем южном направлении вдоль лесополосы, оставляя ее на территории Октябрьского района
19.	100-050.093	477002,27	2222199,11	по прямой в западном направлении до лесополосы, далее в общем западно-юго-западном направлении вдоль лесополосы, оставляя ее на территории муниципального образования «Город Новошахтинск», далее по прямой, пересекая эту лесополосу
20.	100-050.024	476720,34	2221045,03	в общем южном направлении по береговой линии реки Малый Несветай, оставляя ее на территории муниципального образования «Город Новошахтинск»
21.	100-050.025	475971,20	2220947,58	в общем западном направлении, пересекая русло реки Малый Несветай, далее вдоль лесополосы, оставляя ее на территории Октябрьского района, пересекая автодорогу с покрытием
22.	100-050.026	475999,40	2218569,07	в общем северном направлении вдоль лесополосы, оставляя ее на территории муниципального образования «Город Новошахтинск»
23.	100-050.027	477399,52	2218781,28	в общем северо-северо-западном направлении, пересекая балку
24.	100-050.094	477680,49	2218619,86	в общем северном направлении, вначале вдоль лесного массива, далее вдоль лесополосы, оставляя их на территории муниципального образования «Город Новошахтинск», пересекая железную дорогу, далее пересекая автодорогу с покрытием

1	2	3	4	5
25.	100-050.095	479334,37	2218658,69	по прямой в северном направлении, вначале по полевой дороге вдоль лесополосы, оставляя ее на территории Октябрьского района, далее по полевой дороге
26.	100-050.028	480274,30	2218683,12	в общем северо-северо-восточном направлении
27.	100-050.029	480539,35	2218815,46	в общем западном направлении по проезду между кварталами жилой застройки
28.	100-050.030	480502,82	2217922,60	в общем северном направлении
29.	100-050.031	481314,80	2217947,01	по прямой в западном направлении
30.	100-050.032	481317,28	2217715,12	в общем северном направлении по полевой дороге вдоль лесополосы, оставляя ее на территории Октябрьского района
31.	100-050.033	482814,24	2217725,05	в общем северо-западном направлении по полевой дороге
32.	100-050.034	482971,88	2217597,81	в общем западном направлении вдоль лесополосы, оставляя ее на территории муниципального образования «Город Новошахтинск»
33.	100-050.035	482964,09	2215318,31	в общем юго-западном направлении вдоль лесополосы, оставляя ее на территории муниципального образования «Город Новошахтинск»
34.	100-050.036	482572,64	2214778,20	в общем южном направлении по полевой дороге
35.	100-050.037	482222,13	2214727,76	в общем юго-западном направлении по тальвегу балки Камышеваха
36.	100-050.038	482178,58	2214671,01	в общем южном направлении вдоль лесополосы, оставляя ее на территории Октябрьского района
37.	050	481047,77	2214692,46	»;

9) приложение 7 изложить в редакции согласно приложению 4 к настоящему Областному закону;

10) приложение 8 изложить в следующей редакции:

«Приложение 8

к Областному закону «Об установлении границ и наделении соответствующим статусом муниципального образования «Октябрьский район» и муниципальных образований в его составе»

**КАТАЛОГ КООРДИНАТ ОСНОВНЫХ ПОВОРОТНЫХ ТОЧЕК
ГРАНИЦЫ МУНИЦИПАЛЬНОГО ОБРАЗОВАНИЯ
«АРТЕМОВСКОЕ СЕЛЬСКОЕ ПОСЕЛЕНИЕ»**

№ п/п	№ точки	X (м)	Y (м)	Описание отрезка границы
1	2	3	4	5
1.	102	483727,55	2241182,34	в общем южном направлении по полевой дороге вдоль полосы отвода железной дороги, оставляя ее на территории муниципального образования «Город Шахты»
2.	102-101.001	482305,36	2240945,77	по прямой в восточно-юго-восточном направлении
3.	102-101.002	482231,56	2241065,58	по прямой в юго-западном направлении
4.	102-101.003	482001,16	2240882,84	в общем северо-западном направлении
5.	102-101.004	482070,08	2240785,80	в общем юго-восточном направлении вдоль автодороги с покрытием, оставляя ее на территории муниципального образования «Город Шахты»
6.	102-101.005	480290,67	2241962,39	в общем северо-северо-восточном направлении по проселочной дороге вдоль лесного массива, оставляя его на территории муниципального образования «Город Шахты»
7.	102-101.006	480627,12	2242104,25	в общем восточном направлении вдоль лесного массива, оставляя его на территории муниципального образования «Город Шахты», далее пересекая балку Атюхта, далее вдоль садовых участков, оставляя их на территории муниципального образования «Город Шахты»

1	2	3	4	5
8.	102-101.007	480644,52	2242549,56	в общем восточном направлении по проезду, отделяющему огоро-ды от садовых участков, оставляя их на территории муниципально-го образования «Город Шахты»
9.	102-101.008	480562,75	2243391,03	в общем южном направлении по проезду, далее по ограждению между садовыми участками, оставляя садовые участки с за-падной стороны на территории муниципального образования «Город Шахты», а с восточной стороны – на территории Ок-тябрьского района
10.	102-101.009	480212,70	2243402,57	в общем восточном направлении по проезду садовых участков, оставляя садовые участки с се-верной стороны на территории Октябрьского района, далее по полевой дороге вдоль промыш-ленной зоны, оставляя ее на тер-ритории муниципального образо-вания «Город Шахты»
11.	102-101.010	480241,38	2244174,09	в общем восточно-северо-восточ-ном направлении по полевой до-роге, далее вдоль лесополосы, оставляя ее на территории муни-ципального образования «Город Шахты»
12.	102-101.011	480858,70	2245441,90	в общем южном направлении вдоль автодороги с покрытием, оставляя ее на территории Ок-тябрьского района и пересекая железную дорогу с полосой отво-да
13.	102-101.012	480701,75	2245431,75	в общем восточно-северо-восточ-ном направлении, пересекая ав-тодорогу с покрытием, далее вдоль автодороги с покрытием, оставляя ее на территории муни-ципального образования «Город Шахты»
14.	102-101.013	480797,60	2245729,39	в общем северном направлении вдоль лесополосы, оставляя ее на территории Октябрьского района

1	2	3	4	5
15.	102-101.014	481534,99	2245751,38	по прямой в восточно-юго-восточном направлении вдоль лесополосы, оставляя ее на территории Октябрьского района
16.	102-101.015	481400,95	2246031,67	по прямой в южном направлении вдоль лесополосы, оставляя ее на территории Октябрьского района
17.	102-101.016	480829,55	2246023,67	в общем восточном направлении, пересекая автодорогу с покрытием, далее вдоль лесного массива, оставляя его на территории Октябрьского района, далее вдоль лесополосы и лесного массива, оставляя их на территории муниципального образования «Город Шахты», и далее по прямой, пересекая автодорогу с покрытием
18.	102-101.017	480705,05	2247707,98	в общем северном направлении, пересекая лесные массивы и балку Власовка
19.	102-101.018	482296,65	2247937,68	по прямой в западно-северо-западном направлении
20.	102-101.019	482369,50	2247834,29	в общем западном направлении, пересекая лесной массив и автодорогу с покрытием
21.	102-101.020	482365,75	2246989,87	по прямой в южном направлении, пересекая лесной массив
22.	102-101.021	481894,95	2246951,44	по прямой в западно-северо-западном направлении, пересекая лесной массив
23.	102-101.022	482073,25	2246608,81	в общем северном направлении
24.	102-101.023	482378,87	2246604,93	по прямой в западном направлении
25.	102-101.024	482351,72	2246381,53	по прямой в северо-северо-западном направлении, пересекая лесополосу
26.	102-101.025	482433,85	2246354,20	в общем северо-восточном направлении вдоль железной дороги, оставляя ее на территории Октябрьского района, пересекая улучшенную грунтовую дорогу и железную дорогу

1	2	3	4	5
27.	102-101.026	482675,65	2246656,06	в общем западном направлении по полевой дороге, оставляя лесополосу на территории муниципального образования «Город Шахты», пересекая автодорогу с покрытием
28.	102-101.027	482669,70	2245366,08	по прямой в северном направлении по полевой дороге вдоль лесополосы, оставляя ее на территории Октябрьского района
29.	102-101.028	482899,35	2245358,78	по прямой в восточном направлении
30.	102-101.029	482900,61	2245464,97	по прямой в северном направлении
31.	102-101.030	482993,19	2245448,81	по прямой в западном направлении
32.	102-101.031	483012,90	2245352,80	по прямой в северном направлении по полевой дороге вдоль лесополосы, оставляя ее на территории Октябрьского района
33.	102-101.032	483410,18	2245338,77	в общем восточном направлении по полевой дороге
34.	102-101.033	483596,25	2247114,19	в общем восточно-юго-восточном направлении по полевой дороге вдоль кварталов жилой застройки, оставляя их на территории муниципального образования «Город Шахты», пересекая автодорогу с покрытием
35.	102-101.034	483417,99	2247728,15	в общем южном направлении, пересекая автодорогу с покрытием, по полевой дороге, далее пересекая автодорогу с покрытием
36.	102-101.035	483015,16	2247706,77	в общем западном направлении вдоль автодороги с покрытием, оставляя ее на территории муниципального образования «Город Шахты»
37.	102-101.036	483076,01	2247394,50	в общем южном направлении вдоль автодороги с покрытием, оставляя ее на территории муниципального образования «Город Шахты», далее по полевой дороге

1	2	3	4	5
38.	102-101.037	482659,32	2247376,10	в общем восточном направлении по улице Латугина, разделяющей поселок Качкан Октябрьского района и жилую застройку муниципального образования «Город Шахты», огибая лесной массив, оставляя его на территории муниципального образования «Город Шахты», далее по прямой, пересекая Артемовское водохранилище
39.	102-101.038	482606,00	2248413,65	по прямой в южном направлении
40.	102-101.039	482448,58	2248435,72	в общем западно-юго-западном направлении вдоль садовых участков, оставляя их на территории Октябрьского района
41.	102-101.040	482383,20	2248190,71	в общем юго-юго-восточном направлении по каналу
42.	102-101.041	481410,15	2248439,35	по прямой в восточном направлении по полевой дороге
43.	102-101.042	481388,45	2248680,60	в общем восточно-северо-восточном направлении по середине улицы Шоссейная до пересечения с улицей Октябрьская, разделяя поселок Новокадамово Октябрьского района и жилой микрорайон Артемгрэс муниципального образования «Город Шахты», далее вдоль автодороги с покрытием, оставляя ее на территории муниципального образования «Город Шахты», пересекая автодорогу с покрытием и железную дорогу
44.	102-101.043	481827,77	2250147,41	в общем восточном направлении вдоль автодороги с покрытием, оставляя ее на территории муниципального образования «Город Шахты»
45.	102-101.044	481627,31	2251957,67	в общем юго-юго-западном направлении, пересекая автодорогу с покрытием, вдоль автодороги с покрытием, оставляя ее на территории Октябрьского района

1	2	3	4	5
46.	102-101.045	480631,36	2251644,26	по прямой в восточном направлении, пересекая автодорогу с покрытием
47.	102-101.046	480632,99	2251668,55	по прямой в юго-юго-западном направлении вдоль автодороги с покрытием, оставляя ее на территории муниципального образования «Город Шахты»
48.	102-101.047	480443,55	2251555,52	в общем восточном направлении, пересекая лесополосу
49.	102-101.048	480418,22	2252638,64	по прямой в северном направлении
50.	102-101.049	480612,59	2252644,16	по прямой в восточном направлении вдоль лесополосы, оставляя ее на территории Октябрьского района
51.	102-101.050	480597,91	2253765,07	по прямой в восточном направлении вдоль лесного массива, оставляя его на территории муниципального образования «Город Шахты»
52.	102-101.051	480595,35	2254263,06	по прямой в восточно-юго-восточном направлении, пересекая автодорогу с покрытием, далее вдоль автодороги с покрытием, оставляя ее на территории муниципального образования «Город Шахты»
53.	102-101.052	480385,07	2255073,72	по прямой в юго-юго-восточном направлении, пересекая автодорогу с покрытием, далее вдоль этой автодороги с покрытием, оставляя ее на территории Октябрьского района, пересекая реку Кадамовка
54.	102-101.053	480142,29	2255197,95	по прямой в восточно-юго-восточном направлении
55.	102-101.054	480091,10	2255387,93	по прямой в южном направлении, пересекая балку Угольная
56.	102-101.055	479898,86	2255415,60	по прямой в западном направлении

1	2	3	4	5
57.	102-101.056	479913,25	2255050,26	в общем западно-юго-западном направлении, пересекая реку Кадамовка
58.	102-101.057	479715,27	2254320,92	по прямой в юго-юго-восточном направлении, пересекая реку Кадамовка
59.	102-101.058	479516,70	2254365,41	в общем юго-западном направлении, пересекая две линии электропередачи
60.	102-101.059	479336,10	2254141,01	в общем юго-юго-западном направлении, пересекая балку, далее вдоль кварталов жилой застройки, оставляя их на территории муниципального образования «Город Шахты»
61.	102-101.060	478701,85	2253765,12	по прямой в северо-западном направлении вдоль кварталов жилой застройки, оставляя их на территории муниципального образования «Город Шахты», далее в общем западно-юго-западном направлении вдоль реки Кадамовка, оставляя ее на территории муниципального образования «Город Шахты»
62.	102-101.061	478754,54	2253420,69	в общем юго-юго-западном направлении
63.	102-101.062	478388,29	2253339,09	в общем юго-западном направлении по полевой дороге вдоль лесного массива, оставляя его на территории Октябрьского района
64.	102-101.063	477966,90	2252856,56	по прямой в восточно-юго-восточном направлении, пересекая автодорогу с покрытием
65.	102-101.064	477901,42	2252960,16	по прямой в юго-юго-западном направлении
66.	102-101.065	477598,65	2252870,60	по прямой в западно-юго-западном направлении
67.	102-101.066	477565,53	2252733,02	в общем юго-юго-западном направлении по береговой линии реки Кадамовка, оставляя ее на территории муниципального образования «Город Шахты»

1	2	3	4	5
68.	102-101.067	477367,27	2252674,18	в общем восточно-юго-восточном направлении
69.	102-101.068	477169,06	2252962,95	в общем восточном направлении вдоль автодороги с покрытием, оставляя ее на территории Мокрологского сельского поселения, далее между автодорогой с покрытием, оставляя ее на территории Мокрологского сельского поселения, и лесополосой, оставляя ее на территории Артемовского сельского поселения
70.	28.004	477418,65	2257134,61	в общем северном направлении по полевой дороге вдоль лесополосы, оставляя ее на территории Артемовского сельского поселения
71.	28.005	478557,85	2257146,21	в общем восточном направлении, пересекая грунтовую дорогу, далее по полевой дороге
72.	28.006	478518,54	2258100,37	в общем северном направлении вдоль лесополосы, оставляя ее на территории Керчикского сельского поселения, далее по прямой
73.	28.007	479751,81	2258145,98	в общем восточном направлении по полевой дороге вдоль лесополосы, оставляя ее на территории Артемовского сельского поселения, далее по прямой
74.	28.008	479743,32	2259299,08	в общем северном направлении по полевой дороге вдоль лесополосы, оставляя ее на территории Артемовского сельского поселения
75.	28.009	480493,65	2259299,35	в общем восточно-юго-восточном направлении вдоль лесополосы, оставляя ее на территории Керчикского сельского поселения, далее по прямой

1	2	3	4	5
76.	28.010	480202,43	2260587,28	по прямой в северо-северо-восточном направлении вдоль лесополосы, оставляя ее на территории Керчикского сельского поселения
77.	28.011	480521,23	2260670,96	в общем восточном направлении вдоль лесополосы, оставляя ее на территории Керчикского сельского поселения
78.	28.012	480498,63	2264585,54	в общем северном направлении по полевой дороге вдоль лесополосы, оставляя ее на территории Артемовского сельского поселения, далее пересекая лесополосу
79.	28.013	481823,30	2264588,04	в общем восточном направлении по тальвегу балки
80.	28.014	481972,30	2266140,31	в общем северо-северо-западном направлении по пересыхающему руслу реки Бургуста
81.	28.015	482648,30	2265900,15	в общем северо-восточном направлении по тальвегу балки
82.	28.016	483930,08	2267064,94	в общем северном направлении по полевой дороге, далее вдоль лесополосы, оставляя ее на территории Артемовского сельского поселения, далее пересекая лесополосу
83.	28.017	485808,80	2267056,92	по прямой в восточном направлении по полевой дороге вдоль лесополосы, оставляя ее на территории Керчикского сельского поселения
84.	28.018	485807,90	2268232,80	в общем северном направлении по проселочной дороге вдоль лесополосы, оставляя ее на территории Артемовского сельского поселения
85.	28.019	487769,25	2268214,76	в общем восточном направлении по полевой дороге вдоль лесополосы, оставляя ее на территории Артемовского сельского поселения

1	2	3	4	5
86.	28.020	487796,16	2269381,98	в общем восточно-северо-восточном направлении вдоль лесополосы, оставляя ее на территории Керчикского сельского поселения
87.	28.021	487934,77	2269687,66	в общем северо-северо-восточном направлении вдоль лесополосы, оставляя ее на территории Керчикского сельского поселения, далее по прямой
88.	28.022	488380,89	2269842,42	в общем западно-северо-западном направлении вдоль кварталов жилой застройки станции Керчик, оставляя их на территории Керчикского сельского поселения
89.	28.023	488525,02	2269352,50	в общем северном направлении вдоль кварталов жилой застройки станции Керчик, оставляя их на территории Керчикского сельского поселения
90.	28.024	488636,33	2269373,59	в общем восточно-юго-восточном направлении по проселочной дороге вдоль полосы отвода железной дороги, оставляя ее на территории Артемовского сельского поселения
91.	28.025	488380,91	2270349,21	в общем южном направлении вдоль лесополос, оставляя их на территории Керчикского сельского поселения, далее огибая овраг, далее вдоль лесополосы, оставляя ее на территории Керчикского сельского поселения
92.	28.026	487528,19	2270338,27	в общем восточном направлении по полевой дороге вдоль лесополосы, оставляя ее на территории Артемовского сельского поселения
93.	28.027	487534,35	2272054,57	в общем юго-восточном направлении по тальвегу балки

1	2	3	4	5
94.	28.028	486545,55	2272889,73	в общем восточно-северо-восточном направлении, пересекая железную дорогу с полосой отвода и балку Мостовая
95.	28.029	486984,85	2274190,69	в общем северо-северо-восточном направлении
96.	28.109	487818,07	2274405,44	в общем восточном направлении по полевой дороге
97.	062-052.038	487830,37	2275160,24	по прямой в северном направлении
98.	062-052.039	488827,35	2275158,52	по прямой в восточном направлении, пересекая балку Калиники
99.	062-052.040	488830,98	2276346,02	в общем северном направлении, пересекая балку Калиники, далее вдоль фруктового сада, оставляя его на территории Октябрьского района
100.	062-052.041	490600,51	2276327,56	в общем западном направлении по проселочной дороге вдоль фруктового сада, оставляя его на территории Октябрьского района, далее пересекая балку
101.	062-052.042	490584,01	2272583,03	в общем северном направлении по тальвегу балки
102.	062-052.043	491921,15	2272509,92	в общем северо-восточном направлении
103.	052	492806,03	2273248,73	в общем западном направлении по полевой дороге
104.	051	492807,45	2272088,52	в общем западном направлении по полевой дороге, далее пересекая автодорогу с покрытием, далее по полевой дороге вдоль лесополосы, оставляя ее на территории Октябрьского района, далее по прямой, пересекая балку Ханджиева
105.	051-102.001	492764,08	2268683,47	в общем юго-юго-западном направлении по руслу пересыхающего водотока балки Дудкинская, далее по тальвегу балки Почтовая

1	2	3	4	5
106.	051-102.002	489862,22	2267800,18	в общем западном направлении, пересекая лесополосу
107.	051-102.003	489811,78	2267197,98	в общем южном направлении, пересекая автодорогу с покрытием и железную дорогу с полосой отвода
108.	051-102.004	488766,88	2267293,96	в общем западном направлении вдоль полосы отвода железной дороги, оставляя ее на территории Красносулинского района, далее вдоль автодороги с покрытием, оставляя ее на территории Красносулинского района, далее пересекая автодорогу с покрытием
109.	051-102.005	488795,38	2265846,54	в общем западном направлении по полевой дороге вдоль лесополосы, оставляя ее на территории Октябрьского района
110.	051-102.006	488776,15	2261212,40	в общем северном направлении по полевой дороге вдоль лесополосы, оставляя ее на территории Октябрьского района
111.	051-102.007	490758,07	2261209,48	в общем западном направлении вдоль лесополосы, оставляя ее на территории Октябрьского района, пересекая железнодорожную ветку Сулин – Усть-Донецкая
112.	051-102.008	490692,35	2258201,10	в общем южном направлении, пересекая железнодорожную ветку Сулин – Усть-Донецкая, далее вдоль лесополосы, оставляя ее на территории Красносулинского района, далее по прямой в западном направлении и далее по прямой в южном направлении
113.	051-102.009	489784,68	2258196,32	в общем западном направлении вдоль лесополосы, оставляя ее на территории Красносулинского района

1	2	3	4	5
114.	051-102.010	489718,81	2256244,60	в общем южном направлении по полевой дороге вдоль лесополосы, оставляя ее на территории Красносулинского района
115.	051-102.011	486580,30	2256215,33	в общем западном направлении вдоль лесополосы, оставляя ее на территории Красносулинского района, далее пересекая балку Почтовая, далее между автодорогой с покрытием, оставляя ее на территории Красносулинского района, и лесополосой, оставляя ее на территории Октябрьского района, пересекая автодорогу с покрытием
116.	051-102.012	486676,52	2251440,98	в общем южном направлении вдоль лесополосы, оставляя ее на территории Красносулинского района
117.	051-102.013	485612,70	2251484,00	в общем западно-юго-западном направлении по тальвегу балки Водина
118.	051-102.014	484073,11	2248246,86	в общем восточно-юго-восточном направлении по руслу реки Грушевка
119.	051-102.015	483929,55	2248507,27	в общем западном направлении по тальвегу балки Долбина, пересекая автодорогу с покрытием
120.	051-102.016	483689,11	2247063,17	в общем западном направлении по полевой дороге вдоль лесополосы, оставляя ее на территории Октябрьского района, далее, пересекая автодорогу с покрытием, вдоль этой автодороги с покрытием и далее по полевой дороге вдоль лесополосы, оставляя их на территории Красносулинского района
121.	102	483727,55	2241182,34	»;

11) приложение 9 изложить в редакции согласно приложению 5 к настоящему Областному закону;

12) приложение 10 изложить в следующей редакции:

«Приложение 10

к Областному закону «Об установлении границ и наделении соответствующим статусом муниципального образования «Октябрьский район» и муниципальных образований в его составе»

**КАТАЛОГ КООРДИНАТ ОСНОВНЫХ ПОВОРОТНЫХ ТОЧЕК
ГРАНИЦЫ МУНИЦИПАЛЬНОГО ОБРАЗОВАНИЯ
«БЕССЕРГЕНЕВСКОЕ СЕЛЬСКОЕ ПОСЕЛЕНИЕ»**

№ п/п	№ точки	X (м)	Y (м)	Описание отрезка границы
1	2	3	4	5
1.	28.083	448806,65	2245771,66	в общем южном направлении вдоль лесополос, оставляя их на территории Кривянского сельского поселения, пересекая пересыхающее русло реки Кадамовка
2.	28.084	443229,64	2245726,72	по прямой в восточном направлении параллельно кварталам жилой застройки муниципального образования «Город Новочеркасск»
3.	28.140	443360,72	2246733,59	по прямой в южном направлении
4.	28.141	442608,68	2246847,20	по прямой в западно-юго-западном направлении
5.	28.142	442438,59	2246155,10	в общем юго-юго-восточном направлении, пересекая лесополосу и автодорогу с покрытием, далее по проезду дачной застройки
6.	28.143	441609,29	2246344,46	в общем восточном направлении по полевой дороге, далее в общем южном направлении по полевой дороге, далее по прямой в восточном направлении
7.	28.144	441525,87	2246618,03	в общем юго-юго-западном направлении вдоль береговой линии ерика Манацкий, оставляя его на территории Бессергеновского сельского поселения, далее пересекая проезжий вал

1	2	3	4	5
8.	28.145	440972,83	2246342,76	в общем западном направлении по береговой линии подводящего канала, оставляя его на территории Бессергеновского сельского поселения
9.	28.146	441009,50	2246079,03	в общем южном направлении, пересекая подводящий канал, прирусловой вал, сбросной тракт № 2
10.	28.147	440612,44	2246068,34	по прямой в западном направлении вдоль проезжего вала, оставляя его на территории Кривянского сельского поселения
11.	28.148	440756,62	2244966,55	в общем южном направлении, пересекая урочище Музга Расторгуйка
12.	28.149	437206,95	2244714,39	в общем восточно-юго-восточном направлении по руслу ерика Грачевник
13.	28.150	436505,80	2247135,29	в общем юго-западном направлении по руслу реки Аксай
14.	072-062.011	434468,80	2245566,91	в общем восточно-северо-восточном направлении по пересыхающему озеру Засыпное
15.	072-062.012	434838,14	2246993,39	в общем восточно-северо-восточном направлении, вначале по прямой и далее по озеру Засыпное
16.	072-062.013	435083,31	2247798,56	в общем восточно-северо-восточном направлении
17.	072-062.014	435319,70	2248383,69	в общем восточно-северо-восточном направлении вдоль пересыхающего озера, оставляя его на территории Октябрьского района
18.	072-062.015	435472,89	2248997,72	по прямой в восточно-северо-восточном направлении, пересекая пересыхающий водоток
19.	072-062.016	435611,79	2249334,03	по прямой в северо-восточном направлении
20.	072-062.017	435745,14	2249522,99	по прямой в северо-восточном направлении

1	2	3	4	5
21.	072-062.018	436145,91	2250090,87	по прямой в юго-восточном направлении, пересекая дамбу
22.	072-062.019	435674,30	2250643,38	в общем восточном направлении вдоль дамбы, оставляя ее на территории Октябрьского района
23.	072-062.020	435487,99	2252232,07	в общем северо-восточном направлении, пересекая автодорогу с покрытием, далее по полевой дороге
24.	072-062.021	436554,50	2253484,86	в общем северо-восточном направлении по полевой дороге
25.	072-062.022	437040,78	2254149,60	в общем восточно-северо-восточном направлении по полевой дороге, далее вдоль кварталов жилой застройки хутора Калинин, оставляя их на территории Октябрьского района
26.	072-062.023	437420,25	2255006,83	по прямой в юго-восточном направлении до реки Дон, далее в общем северо-восточном направлении по правому берегу реки Дон, оставляя ее на территории Багаевского района, и далее по прямой в восточно-северо-восточном направлении, пересекая реку Дон, до острова Кривой Ерик
27.	072-062.024	437819,58	2255798,56	в общем восточном направлении вдоль острова Кривой Ерик, оставляя его на территории Багаевского района
28.	072-062.025	437894,31	2257436,91	в общем восточном направлении по правому берегу реки Дон, оставляя ее на территории Багаевского района
29.	072-062.026	437938,90	2257815,51	по прямой в восточном направлении, пересекая реку Дон
30.	072-062.027	437954,10	2258341,75	в общем северо-северо-восточном направлении по левому берегу реки Дон, оставляя ее на территории Октябрьского района
31.	072-062.028	442205,50	2260479,66	по прямой в северо-западном направлении

1	2	3	4	5
32.	072-062.029	442274,72	2260396,50	в общем северо-восточном направлении по руслу реки Дон
33.	072-062.030	443167,50	2261483,81	в общем северо-северо-восточном направлении по руслу реки Дон
34.	062	443727,00	2261608,52	в северо-западном направлении по руслу реки Дон вдоль островов, оставляя их на территории Октябрьского района
35.	062-052.001	446007,72	2259402,87	в общем юго-западном направлении, пересекая русло протоки, огибая остров и оставляя его на территории Октябрьского района
36.	062-052.002	445770,35	2259181,25	в общем юго-западном направлении вдоль канала, оставляя его на территории Октябрьского района
37.	062-052.003	444407,99	2257498,42	в общем северо-западном направлении вдоль канала, оставляя его на территории Октябрьского района, далее по прямой, пересекая две дамбы и канал
38.	062-052.004	445465,34	2256019,71	по прямой в западно-северо-западном направлении, пересекая русло реки Аксай, далее в общем северном направлении по правому берегу реки Аксай
39.	062-052.005	445890,34	2256031,32	в общем западно-северо-западном направлении, пересекая лес и лесополосу
40.	062-052.006	446256,57	2254950,06	в общем северо-северо-восточном направлении вдоль лесополосы, оставляя ее на территории Усть-Донецкого района
41.	062-052.007	447667,35	2255469,53	по прямой в западном направлении

1	2	3	4	5
42.	062-052.008	447672,54	2254553,43	в общем северном направлении по проселочной дороге вдоль лесополосы, оставляя ее на территории Октябрьского района, далее огибая лесной массив в верховье балки Камышная с западной стороны, оставляя его на территории Усть-Донецкого района, и далее по проселочной дороге вдоль лесополосы, оставляя ее на территории Октябрьского района
43.	062-052.009	449321,35	2254550,27	
44.	28.083	448806,65	2245771,66	в общем восточном направлении по полевой дороге вдоль лесополос, оставляя их на территории Бессергеновского сельского поселения, далее по прямой
45.	28.085	448708,75	2249233,31	в общем северном направлении по руслу реки Кадамовка
46.	28.086	449298,45	2249330,06	в общем восточном направлении по тальвегу балки Мокрая
47.	28.131	449483,52	2250501,39	в общем восточном направлении по тальвегу лощины
48.	28.132	449532,40	2250979,08	в общем восточном направлении по полевой дороге вдоль лесополосы, оставляя ее на территории Коммунарского сельского поселения
49.	28.133	449741,80	2253182,05	в общем южном направлении, пересекая проселочную дорогу, далее вдоль лесополосы, оставляя ее на территории Коммунарского сельского поселения
50.	28.134	449310,43	2253131,34	по прямой в восточном направлении по полевой дороге вдоль лесополосы, оставляя ее на территории Коммунарского сельского поселения
51.	062-052.009	449321,35	2254550,27	

»;

13) приложение 11 изложить в редакции согласно приложению 6 к настоящему Областному закону;

14) приложение 12 изложить в следующей редакции:

«Приложение 12

к Областному закону «Об установлении границ и наделении соответствующим статусом муниципального образования «Октябрьский район» и муниципальных образований в его составе»

**КАТАЛОГ КООРДИНАТ ОСНОВНЫХ ПОВОРОТНЫХ ТОЧЕК
ГРАНИЦЫ МУНИЦИПАЛЬНОГО ОБРАЗОВАНИЯ
«КЕРЧИКСКОЕ СЕЛЬСКОЕ ПОСЕЛЕНИЕ»**

№ п/п	№ точки	X (м)	Y (м)	Описание отрезка границы
1	2	3	4	5
1.	062-052.030	473826,36	2275491,30	в общем западном направлении вдоль лесополосы, оставляя ее на территории Мокрологского сельского поселения
2.	28.065	473846,73	2273275,57	в общем северном направлении вдоль лесополосы, оставляя ее на территории Мокрологского сельского поселения
3.	28.066	474145,73	2273265,38	в общем западном направлении вдоль лесополосы, оставляя ее на территории Мокрологского сельского поселения
4.	28.067	474183,96	2272452,30	в общем западном направлении, пересекая долину балки Иванкова, далее вдоль склона балки, оставляя ее на территории Керчикского сельского поселения
5.	28.068	474779,80	2267003,73	в общем западном направлении по южной кромке лесного массива, оставляя его на территории Керчикского сельского поселения, далее по полевой дороге вдоль лесополосы, оставляя ее на территории Мокрологского сельского поселения

1	2	3	4	5
6.	28.069	474795,75	2264121,57	в общем юго-юго-западном направлении вдоль лесополосы, оставляя ее на территории Мокрологского сельского поселения
7.	28.070	474442,45	2263984,01	в общем западном направлении, далее вдоль лесополосы, оставляя ее на территории Мокрологского сельского поселения, далее пересекая пересыхающее русло реки Сухой Керчик, далее по полевой дороге вдоль лесополосы, оставляя ее на территории Мокрологского сельского поселения
8.	28.071	474546,95	2257141,96	в общем северном направлении по полевой дороге вдоль лесополосы, оставляя ее на территории Мокрологского сельского поселения, далее пересекая автодорогу с покрытием
9.	28.004	477418,65	2257134,61	в общем северном направлении по полевой дороге вдоль лесополосы, оставляя ее на территории Артемовского сельского поселения
10.	28.005	478557,85	2257146,21	в общем восточном направлении, пересекая грунтовую дорогу, далее по полевой дороге
11.	28.006	478518,54	2258100,37	в общем северном направлении вдоль лесополосы, оставляя ее на территории Керчикского сельского поселения, далее по прямой
12.	28.007	479751,81	2258145,98	в общем восточном направлении по полевой дороге вдоль лесополосы, оставляя ее на территории Артемовского сельского поселения, далее по прямой
13.	28.008	479743,32	2259299,08	в общем северном направлении по полевой дороге вдоль лесополосы, оставляя ее на территории Артемовского сельского поселения

1	2	3	4	5
14.	28.009	480493,65	2259299,35	в общем восточно-юго-восточном направлении вдоль лесополосы, оставляя ее на территории Керчикского сельского поселения, далее по прямой
15.	28.010	480202,43	2260587,28	по прямой в северо-северо-восточном направлении вдоль лесополосы, оставляя ее на территории Керчикского сельского поселения
16.	28.011	480521,23	2260670,96	в общем восточном направлении вдоль лесополосы, оставляя ее на территории Керчикского сельского поселения
17.	28.012	480498,63	2264585,54	в общем северном направлении полевой дороге вдоль лесополосы, оставляя ее на территории Артемовского сельского поселения, далее пересекая лесополосу
18.	28.013	481823,30	2264588,04	в общем восточном направлении по тальвегу балки
19.	28.014	481972,30	2266140,31	в общем северо-северо-западном направлении по пересыхающему руслу реки Бургуста
20.	28.015	482648,30	2265900,15	в общем северо-восточном направлении по тальвегу балки
21.	28.016	483930,08	2267064,94	в общем северном направлении полевой дороге, далее вдоль лесополосы, оставляя ее на территории Артемовского сельского поселения, далее пересекая лесополосу
22.	28.017	485808,80	2267056,92	по прямой в восточном направлении полевой дороге вдоль лесополосы, оставляя ее на территории Керчикского сельского поселения
23.	28.018	485807,90	2268232,80	в общем северном направлении по проселочной дороге вдоль лесополосы, оставляя ее на территории Артемовского сельского поселения

1	2	3	4	5
24.	28.019	487769,25	2268214,76	в общем восточном направлении по полевой дороге вдоль лесополосы, оставляя ее на территории Артемовского сельского поселения
25.	28.020	487796,16	2269381,98	в общем восточно-северо-восточном направлении вдоль лесополосы, оставляя ее на территории Керчикского сельского поселения
26.	28.021	487934,77	2269687,66	в общем северо-северо-восточном направлении вдоль лесополосы, оставляя ее на территории Керчикского сельского поселения, далее по прямой
27.	28.022	488380,89	2269842,42	в общем западно-северо-западном направлении вдоль кварталов жилой застройки станции Керчик, оставляя их на территории Керчикского сельского поселения
28.	28.023	488525,02	2269352,50	в общем северном направлении вдоль кварталов жилой застройки станции Керчик, оставляя их на территории Керчикского сельского поселения
29.	28.024	488636,33	2269373,59	в общем восточно-юго-восточном направлении по проселочной дороге вдоль полосы отвода железной дороги, оставляя ее на территории Артемовского сельского поселения
30.	28.025	488380,91	2270349,21	в общем южном направлении вдоль лесополос, оставляя их на территории Керчикского сельского поселения, далее огибая овраг, далее вдоль лесополосы, оставляя ее на территории Керчикского сельского поселения
31.	28.026	487528,19	2270338,27	в общем восточном направлении по полевой дороге вдоль лесополосы, оставляя ее на территории Артемовского сельского поселения
32.	28.027	487534,35	2272054,57	в общем юго-восточном направлении по тальвегу балки

1	2	3	4	5
33.	28.028	486545,55	2272889,73	в общем восточно-северо-восточном направлении, пересекая железную дорогу с полосой отвода и балку Мостовая
34.	28.029	486984,85	2274190,69	в общем северо-северо-восточном направлении
35.	28.109	487818,07	2274405,44	в общем восточном направлении по полевой дороге
36.	062-052.038	487830,37	2275160,24	
37.	062-052.030	473826,36	2275491,30	в общем северном направлении по полевой дороге вдоль лесополосы, оставляя ее на территории Октябрьского района, далее по прямой
38.	062-052.032	478701,50	2275474,82	в общем восточно-северо-восточном направлении по руслу водотока
39.	062-052.033	478814,13	2275767,98	в общем восточном направлении по склону балки, оставляя ее на территории Октябрьского района
40.	062-052.034	478951,65	2277068,03	в общем северо-северо-западном направлении вдоль полосы отвода железной дороги, оставляя ее на территории Усть-Донецкого района
41.	062-052.035	481816,39	2275614,78	по прямой в северо-северо-западном направлении вдоль полосы отвода железной дороги, оставляя ее на территории Усть-Донецкого района
42.	062-052.018	482479,50	2275159,89	по прямой в северном направлении, пересекая железную дорогу с полосой отвода
43.	062-052.019	482756,20	2275178,78	в общем северо-западном направлении вдоль полосы отвода железной дороги, оставляя ее на территории Октябрьского района
44.	062-052.036	483788,95	2274462,90	по прямой в восточном направлении вдоль лесополосы, оставляя ее на территории Октябрьского района

1	2	3	4	5
45.	062-052.037	483794,09	2275168,70	в общем северном направлении вдоль лесополос, оставляя их на территории Октябрьского района, далее пересекая балки Камышевская и Мостовая
46.	062-052.038	487830,37	2275160,24	»;

15) приложение 13 изложить в редакции согласно приложению 7 к настоящему Областному закону;

16) приложение 14 изложить в следующей редакции:

«Приложение 14

к Областному закону «Об установлении границ и наделении соответствующим статусом муниципального образования «Октябрьский район» и муниципальных образований в его составе»

**КАТАЛОГ КООРДИНАТ ОСНОВНЫХ ПОВОРОТНЫХ ТОЧЕК
ГРАНИЦЫ МУНИЦИПАЛЬНОГО ОБРАЗОВАНИЯ
«КОММУНАРСКОЕ СЕЛЬСКОЕ ПОСЕЛЕНИЕ»**

№ п/п	№ точки	X (м)	Y (м)	Описание отрезка границы
1	2	3	4	5
1.	28.031	465218,50	2229942,74	в общем северо-восточном направлении вдоль кварталов жилой застройки поселка Малая Сопка, оставляя их на территории Коммунарского сельского поселения
2.	28.032	465583,80	2230256,33	по прямой в северо-северо-западном направлении
3.	28.033	465868,09	2230129,54	в общем восточно-северо-восточном направлении вдоль лесополосы, оставляя ее на территории Краснокутского сельского поселения
4.	28.034	467026,43	2232992,72	по прямой в северном направлении, пересекая лесополосу
5.	28.035	468160,75	2233020,47	по прямой в восточном направлении, пересекая лесополосу

1	2	3	4	5
6.	28.036	468165,24	2233282,26	в общем северном направлении по полевой дороге вдоль лесополосы, оставляя ее на территории Краснокутского сельского поселения, далее вдоль автодороги с покрытием, оставляя ее на территории Краснокутского сельского поселения
7.	28.037	470996,42	2233285,73	по прямой в восточном направлении, пересекая лесополосу
8.	28.038	470993,81	2235481,34	в общем северном направлении по тальвегу балки Турбута
9.	28.039	471802,74	2235540,34	в общем восточном направлении вдоль лесополосы, оставляя ее на территории Коммунарского сельского поселения
10.	28.040	471781,62	2237551,46	по прямой в северном направлении, пересекая лесополосы и автодорогу с усовершенствованным покрытием М19
11.	102-101.120	471989,59	2237548,70	
12.	28.031	465218,50	2229942,74	в общем юго-юго-восточном направлении по руслу реки Аюта, далее вдоль береговой линии пруда, оставляя его на территории Коммунарского сельского поселения
13.	28.041	463009,08	2230959,56	в общем юго-восточном направлении по тальвегу балки
14.	28.042	462523,75	2231482,58	в общем юго-восточном направлении по руслу реки Аюта
15.	28.043	459595,84	2234697,38	
16.	28.086	449298,45	2249330,06	в общем северном направлении по руслу реки Кадамовка
17.	28.087	455175,60	2249535,03	в общем западном направлении, вначале по прямой, пересекая балку, далее по полевой дороге вдоль лесополосы, оставляя ее на территории Персиановского сельского поселения

1	2	3	4	5
18.	28.088	455221,40	2245606,48	в общем северо-северо-восточном направлении по полевой дороге вдоль лесополосы, оставляя ее на территории Персиановского сельского поселения
19.	28.089	459241,65	2247619,83	в общем северном направлении по полевой дороге вдоль лесополосы, оставляя ее на территории Коммунарского сельского поселения
20.	28.090	465199,08	2247646,21	в общем западном направлении по полевой дороге вдоль лесополосы, оставляя ее на территории Коммунарского сельского поселения
21.	28.091	465208,61	2246717,28	в общем северо-северо-западном направлении по полевой дороге
22.	28.092	465351,60	2246629,84	в общем западно-северо-западном направлении по тальвегу балки Шестибалочная
23.	28.093	465875,45	2244079,33	в общем южном направлении по полевой дороге вдоль лесополосы, оставляя ее на территории Коммунарского сельского поселения, далее по полевой дороге
24.	28.094	463764,47	2243982,15	в общем западном направлении по полевой дороге, далее вдоль лесополосы, оставляя ее на территории Персиановского сельского поселения, пересекая балку
25.	28.095	463768,25	2240468,46	в общем западно-северо-западном направлении по тальвегу балки Водяная, пересекая автодорогу с покрытием и железную дорогу с полосой отвода
26.	28.096	464205,24	2238951,44	в общем юго-юго-западном направлении вдоль полосы отвода железной дороги, оставляя ее на территории Персиановского сельского поселения
27.	28.097	461122,14	2237105,03	в общем западном направлении по тальвегу балки Двойная

1	2	3	4	5
28.	28.098	461222,60	2236541,34	в общем юго-западном направлении по руслу реки Грушевка
29.	28.043	459595,84	2234697,38	
30.	102-101.116	471680,73	2240515,86	в общем западном направлении по полевой дороге, далее по полевой дороге между лесным массивом и лесополосой, оставляя лесной массив на территории муниципального образования «Город Шахты», а лесополосу – на территории Октябрьского района
31.	102-101.117	471777,88	2238563,92	в общем северном направлении по полевой дороге вдоль лесного массива, оставляя его на территории муниципального образования «Город Шахты»
32.	102-101.118	472265,11	2238569,24	в общем западном направлении вдоль линии электропередачи, оставляя ее на территории муниципального образования «Город Шахты», далее вдоль ограждения тепличного хозяйства, оставляя его на территории Октябрьского района, и далее пересекая лесополосу
33.	102-101.119	472251,90	2237552,64	по прямой в южном направлении по полевой дороге вдоль лесополосы, оставляя ее на территории Октябрьского района
34.	102-101.120	471989,59	2237548,70	
35.	102-101.116	471680,73	2240515,86	в общем юго-юго-западном направлении по бровке обрыва вдоль кварталов жилой застройки рабочего поселка Каменоломни, оставляя их на территории Каменоломненского городского поселения

1	2	3	4	5
36.	28.051	471171,83	2240385,97	в общем восточно-юго-восточном направлении вдоль садовых участков, оставляя их на территории Коммунарского сельского поселения, далее пересекая автодорогу с покрытием, далее вдоль этой автодороги с покрытием, оставляя ее на территории Коммунарского сельского поселения
37.	28.052	471056,01	2240701,23	в общем юго-юго-западном направлении по руслу реки Грушевка
38.	28.053	469086,99	2239997,15	в общем юго-юго-западном направлении по руслу реки Грушевка
39.	28.054	467711,65	2239373,26	в общем северо-восточном направлении по тальвегу балки Панская
40.	28.055	467744,63	2239414,07	в общем восточно-северо-восточном направлении по тальвегу балки Панская
41.	28.056	467877,25	2239703,40	в общем северо-северо-восточном направлении, далее пересекая автодорогу с усовершенствованным покрытием М4
42.	28.057	468326,82	2239820,52	в общем юго-восточном направлении вдоль автодороги с усовершенствованным покрытием М4, оставляя ее на территории Коммунарского сельского поселения, далее пересекая железную дорогу и автодороги с усовершенствованным покрытием
43.	28.058	467888,97	2240354,01	в общем северо-северо-восточном направлении вдоль автодороги с усовершенствованным покрытием, оставляя ее на территории Каменоломненского городского поселения
44.	28.059	469694,96	2240769,91	в общем восточно-юго-восточном направлении

1	2	3	4	5
45.	28.060	469512,57	2241675,06	в общем южном направлении, пересекая улицу Свердлова поселка Красногорняцкий, и далее оставляя западные кварталы жилой застройки на территории Коммунарского сельского поселения, а восточные – на территории Каменоломненского городского поселения
46.	28.061	469022,93	2241672,76	по прямой в восточном направлении по улице Комарова поселка Красногорняцкий, оставляя северные кварталы жилой застройки на территории Каменоломненского городского поселения
47.	28.062	469022,02	2241817,19	по прямой в южном направлении
48.	28.063	468637,20	2241808,89	по прямой в западном направлении вдоль лесополосы, оставляя ее на территории Каменоломненского городского поселения
49.	28.064	468639,48	2241625,46	в общем южном направлении, пересекая лесополосу и балку Панская
50.	28.072	467657,66	2241632,13	в общем западном направлении
51.	28.073	467619,40	2240643,41	в общем южном направлении вдоль полосы отвода автодороги с усовершенствованным покрытием М4, оставляя ее на территории Коммунарского сельского поселения
52.	28.074	466813,08	2240727,50	в общем восточном направлении вдоль полосы отвода автодороги с усовершенствованным покрытием, оставляя ее на территории Коммунарского сельского поселения
53.	28.152	466876,52	2242529,34	по прямой в северном направлении, пересекая лесополосы, балку Панская и проселочную дорогу
54.	28.153	469811,57	2242534,05	в общем восточно-северо-восточном направлении по руслу реки Семибалочная

1	2	3	4	5
55.	102-101.103	469896,32	2242689,50	
56.	102-101.097	470536,62	2246174,20	в общем северном направлении по полевой дороге вдоль лесополосы, оставляя ее на территории Октябрьского района
57.	102-101.098	470850,25	2246159,84	по прямой в западно-юго-западном направлении по склону балки Максимовская вдоль лесополосы, оставляя ее на территории муниципального образования «Город Шахты»
58.	102-101.099	470744,26	2245732,13	по прямой в западно-северо-западном направлении вдоль лесополосы, оставляя ее на территории муниципального образования «Город Шахты», далее по прямой в северо-северо-западном направлении
59.	102-101.100	470919,99	2245448,54	по прямой в западно-северо-западном направлении
60.	102-101.101	470972,52	2245296,05	в общем западном направлении по склону балки Максимовская
61.	102-101.102	470921,15	2244562,85	в общем западно-юго-западном направлении по руслу реки Семибалочная
62.	102-101.103	469896,32	2242689,50	
63.	28.086	449298,45	2249330,06	в общем восточном направлении по тальвегу балки Мокрая
64.	28.131	449483,52	2250501,39	в общем восточном направлении по тальвегу лощины
65.	28.132	449532,40	2250979,08	в общем восточном направлении по полевой дороге вдоль лесополосы, оставляя ее на территории Коммунарского сельского поселения
66.	28.133	449741,80	2253182,05	в общем южном направлении, пересекая проселочную дорогу, далее вдоль лесополосы, оставляя ее на территории Коммунарского сельского поселения

1	2	3	4	5
67.	28.134	449310,43	2253131,34	по прямой в восточном направлении по полевой дороге вдоль лесополосы, оставляя ее на территории Коммунарского сельского поселения
68.	062-052.009	449321,35	2254550,27	в общем северном направлении по полевой дороге вдоль лесополос, оставляя их на территории Октябрьского района, пересекая балку Мокрая
69.	062-052.010	454241,84	2254596,87	в общем западном направлении вдоль лесополосы, оставляя ее на территории Октябрьского района
70.	062-052.011	454273,33	2253925,73	по прямой в северном направлении, далее пересекая лесополосу
71.	062-052.012	455242,17	2253953,04	в общем восточном направлении по полевой дороге вдоль лесополосы, оставляя ее на территории Усть-Донецкого района
72.	062-052.013	455241,30	2254596,08	в общем северном направлении вдоль лесополосы, оставляя ее на территории Октябрьского района, далее пересекая балку, далее по полевой дороге вдоль лесополосы, оставляя ее на территории Октябрьского района
73.	062-052.014	457756,25	2254622,38	
74.	102-101.097	470536,62	2246174,20	в общем южном направлении вдоль лесополосы, оставляя ее на территории Коммунарского сельского поселения, пересекая балку Панская, далее между лесополосой, оставляя ее на территории Коммунарского сельского поселения, и автодорогой с покрытием, оставляя ее на территории Краснолучского сельского поселения
75.	28.100	467030,88	2246122,06	в общем восточном направлении вдоль автодороги с покрытием, оставляя ее на территории Коммунарского сельского поселения

1	2	3	4	5
76.	28.101	467149,43	2248865,77	в общем юго-восточном направлении, пересекая автодорогу с покрытием, далее вдоль автодороги с покрытием, оставляя ее на территории Краснолучского сельского поселения
77.	28.102	467084,24	2248949,46	в общем восточно-юго-восточном направлении вдоль автодороги с покрытием, оставляя ее на территории Краснолучского сельского поселения
78.	28.103	466626,79	2250521,58	в общем южном направлении, пересекая балку, далее вдоль лесополосы, оставляя ее на территории Коммунарского сельского поселения, пересекая балку Осиповская
79.	28.104	464590,42	2250514,84	в общем восточном направлении, пересекая долину реки Кадамовка, далее вдоль лесополосы, оставляя ее на территории Коммунарского сельского поселения
80.	28.105	464545,79	2253283,59	в общем южном направлении по полевой дороге вдоль лесополосы, оставляя ее на территории Коммунарского сельского поселения, пересекая балки Щербакова, Мокрая и Сухая
81.	28.106	457752,70	2253319,88	в общем восточном направлении по полевой дороге вдоль лесополосы, оставляя ее на территории Коммунарского сельского поселения
82.	062-052.014	457756,25	2254622,38	»;

17) приложение 15 изложить в редакции согласно приложению 8 к настоящему Областному закону;

18) приложение 16 изложить в следующей редакции:

«Приложение 16

к Областному закону «Об установлении границ и наделении соответствующим статусом муниципального образования «Октябрьский район» и муниципальных образований в его составе»

**КАТАЛОГ КООРДИНАТ ОСНОВНЫХ ПОВОРОТНЫХ ТОЧЕК
ГРАНИЦЫ МУНИЦИПАЛЬНОГО ОБРАЗОВАНИЯ
«КРАСНОКУТСКОЕ СЕЛЬСКОЕ ПОСЕЛЕНИЕ»**

№ п/п	№ точки	X (м)	Y (м)	Описание отрезка границы
1	2	3	4	5
1.	101-100.001	477776,88	2236355,10	в общем западном направлении вдоль лесополосы, оставляя ее на территории Красносулинского района, далее пересекая железнодорожные подъездные пути
2.	101-100.002	477812,21	2235301,08	в общем западно-северо-западном направлении по тальвегу балки, пересекая автодорогу с усовершенствованным покрытием М4
3.	101-100.003	478799,40	2233107,11	в общем юго-западном направлении по руслу реки Аюта
4.	101-100.004	478064,00	2232239,15	в общем северо-западном направлении по тальвегу балки Куцай
5.	101-100.005	479550,06	2230509,01	в общем северном направлении по полевой дороге вдоль лесополосы, оставляя ее на территории Октябрьского района, далее по прямой, пересекая балку
6.	101-100.006	481404,72	2230624,28	в общем западном направлении по полевой дороге вдоль лесополосы, оставляя ее на территории Красносулинского района
7.	101-100.007	481124,90	2228652,29	по прямой в северном направлении по полевой дороге вдоль лесополосы, оставляя ее на территории Октябрьского района
8.	101-100.008	483238,37	2228707,97	по прямой в восточном направлении вдоль лесополосы, оставляя ее на территории Октябрьского района, далее пересекая лесополосу
9.	101-100.009	483226,00	2229198,32	в общем северо-северо-восточном направлении по тальвегу верховья балки Медвежья

1	2	3	4	5
10.	101-100.010	483862,59	2229412,93	в общем восточном направлении вдоль лесополосы, оставляя ее на территории Октябрьского района
11.	101-100.011	483871,44	2229728,52	в общем северном направлении вдоль лесополосы, оставляя ее на территории Октябрьского района, пересекая автодорогу с покрытием
12.	101-100.012	486858,35	2229751,65	по прямой в западном направлении, пересекая автодорогу с покрытием, далее вдоль лесополосы, оставляя ее на территории Октябрьского района
13.	101-100.013	486854,65	2228805,04	по прямой в южном направлении по полевой дороге
14.	101-100.014	486818,01	2228808,39	по прямой в западном направлении, пересекая железную дорогу с полосой отвода
15.	100	486811,24	2228727,61	в общем западном направлении вдоль лесополосы, оставляя ее на территории муниципального образования «Город Новошахтинск», пересекая две автодороги с покрытием и балку
16.	100-050.001	486474,97	2224738,18	по прямой в южном направлении вдоль автодороги с покрытием, оставляя ее на территории Октябрьского района, пересекая линию электропередачи
17.	100-050.002	485890,61	2224734,80	в общем юго-юго-западном направлении, вначале вдоль лесополосы на склоне балки Бугровая, далее вдоль береговой линии пруда, оставляя лесополосу и пруд на территории муниципального образования «Город Новошахтинск»
18.	100-050.003	483686,30	2223423,66	по прямой в юго-западном направлении вдоль непроезжей плотины пруда, оставляя ее на территории муниципального образования «Город Новошахтинск»

1	2	3	4	5
19.	100-050.004	483626,38	2223342,67	в общем юго-юго-восточном направлении, вначале вдоль садовых участков, далее вдоль береговой линии пруда, оставляя садовые участки и пруд на территории муниципального образования «Город Новошахтинск»
20.	100-050.005	482818,73	2223515,48	по прямой в западном направлении вдоль непроезжей плотины пруда, оставляя ее на территории муниципального образования «Город Новошахтинск»
21.	100-050.006	482779,94	2223372,45	в общем юго-юго-восточном направлении, вначале вдоль автодороги с покрытием, оставляя ее на территории муниципального образования «Город Новошахтинск», далее пересекая автодорогу с покрытием, далее по руслу реки Малый Несветай
22.	100-050.007	481261,70	2224175,65	в общем восточно-юго-восточном направлении по тальвегу балки Каменная
23.	100-050.008	481116,70	2224488,23	в общем юго-юго-западном направлении вдоль садовых участков, оставляя их на территории муниципального образования «Город Новошахтинск»
24.	100-050.009	480582,10	2224361,25	в общем юго-восточном направлении, вначале вдоль лесополосы, оставляя ее на территории муниципального образования «Город Новошахтинск», далее вдоль автодороги с усовершенствованным покрытием М19, оставляя ее на территории муниципального образования «Город Новошахтинск», далее вдоль лесополосы, оставляя ее на территории муниципального образования «Город Новошахтинск»
25.	100-050.010	479212,53	2226486,41	в общем южном направлении, пересекая лесополосу и автодорогу с усовершенствованным покрытием М19

1	2	3	4	5
26.	100-050.011	479112,41	2226471,99	в общем восточном направлении вдоль автодороги с усовершенствованным покрытием М19, оставляя ее на территории Октябрьского района
27.	100-050.012	478835,99	2227684,01	в общем южном направлении по полевой дороге вдоль садовых участков, оставляя их на территории муниципального образования «Город Новошахтинск»
28.	100-050.013	478055,96	2227626,22	в общем юго-юго-западном направлении по полевой дороге, далее вдоль лесополосы, оставляя ее на территории муниципального образования «Город Новошахтинск»
29.	100-050.014	476703,04	2227054,56	в общем западном направлении, пересекая лесополосу и лесной массив
30.	100-050.015	476716,78	2226572,05	в общем южном направлении, пересекая лесной массив и балку
31.	100-050.016	476350,77	2226605,54	в общем южном направлении по полевой дороге, вначале вдоль лесного массива, оставляя его на территории муниципального образования «Город Новошахтинск», далее пересекая лесополосу
32.	100-050.017	474880,73	2226633,91	в общем западном направлении вдоль лесополосы, оставляя ее на территории муниципального образования «Город Новошахтинск»
33.	100-050.018	474896,88	2224933,59	по прямой в западном направлении вдоль лесополосы, оставляя ее на территории Алексеевского сельского поселения
34.	28.003	474902,06	2224624,47	в общем южном направлении по полевой дороге вдоль лесополос, оставляя их на территории Алексеевского сельского поселения, пересекая балки Поповская и Манкур

1	2	3	4	5
35.	28.002	468932,10	2223905,88	в общем восточном направлении вдоль лесополосы, оставляя ее, вначале на территории Краснокутского сельского поселения, далее – на территории Краснокутского сельского поселения, далее пересекая автодорогу с усовершенствованным покрытием М4
36.	28.030	468851,31	2228655,74	в общем юго-юго-восточном направлении по руслу реки Аюта
37.	28.031	465218,50	2229942,74	в общем северо-восточном направлении вдоль кварталов жилой застройки поселка Малая Сопка, оставляя их на территории Коммунарского сельского поселения
38.	28.032	465583,80	2230256,33	по прямой в северо-северо-западном направлении
39.	28.033	465868,09	2230129,54	в общем восточно-северо-восточном направлении вдоль лесополосы, оставляя ее на территории Краснокутского сельского поселения
40.	28.034	467026,43	2232992,72	по прямой в северном направлении, пересекая лесополосу
41.	28.035	468160,75	2233020,47	по прямой в восточном направлении, пересекая лесополосу
42.	28.036	468165,24	2233282,26	в общем северном направлении по полевой дороге вдоль лесополосы, оставляя ее на территории Краснокутского сельского поселения, далее вдоль автодороги с покрытием, оставляя ее на территории Краснокутского сельского поселения
43.	28.037	470996,42	2233285,73	по прямой в восточном направлении, пересекая лесополосу
44.	28.038	470993,81	2235481,34	в общем северном направлении по тальвегу балки Турбута
45.	28.039	471802,74	2235540,34	в общем восточном направлении вдоль лесополосы, оставляя ее на территории Коммунарского сельского поселения

1	2	3	4	5
46.	28.040	471781,62	2237551,46	по прямой в северном направлении, пересекая лесополосы и автодорогу с усовершенствованным покрытием М19
47.	102-101.120	471989,59	2237548,70	по прямой в северо-западном направлении вдоль лесополосы, оставляя ее на территории Октябрьского района
48.	102-101.121	472603,35	2236841,11	по прямой в северо-восточном направлении вдоль автодороги с покрытием, оставляя ее на территории Октябрьского района
49.	102-101.122	473499,55	2237621,88	в общем северном направлении вдоль улицы Громова, оставляя ее на территории муниципального образования «Город Шахты»
50.	102-101.123	473767,87	2237636,53	в общем западном направлении вдоль улучшенной грунтовой дороги, оставляя ее на территории муниципального образования «Город Шахты»
51.	102-101.124	473820,95	2237303,38	в общем южном направлении, пересекая улучшенную грунтовую дорогу, вдоль террикона, оставляя его на территории муниципального образования «Город Шахты»
52.	102-101.125	473575,02	2237314,30	в общем западно-юго-западном направлении вдоль террикона, оставляя его на территории муниципального образования «Город Шахты»
53.	102-101.126	473359,36	2236784,62	в общем западно-северо-западном направлении вдоль автодороги с покрытием, оставляя ее на территории Октябрьского района
54.	102-101.127	473567,73	2236454,75	в общем северо-северо-восточном направлении по руслу водотока в балке Турбута

1	2	3	4	5
55.	102-101.128	473889,85	2236571,02	в общем восточно-северо-восточном направлении, огибая отстойники и оставляя их на территории муниципального образования «Город Шахты»
56.	102-101.129	473978,05	2236783,73	по прямой в северо-северо-восточном направлении вдоль квартала жилой застройки поселка Интернациональный, оставляя его на территории Октябрьского района
57.	102-101.130	474246,33	2236872,52	в общем восточном направлении вдоль улицы Мостовая поселка Интернациональный, оставляя ее на территории Октябрьского района
58.	102-101.131	474237,69	2236920,16	в общем северо-северо-восточном направлении вдоль переулка Шахтерский поселка Интернациональный, оставляя его на территории Октябрьского района
59.	102-101.132	474406,12	2236994,64	в общем северо-северо-западном направлении вдоль полосы отвода железнодорожных подъездных путей, оставляя их на территории муниципального образования «Город Шахты»
60.	102-101.133	475222,79	2236774,14	в общем западно-юго-западном направлении между западной окраиной кварталов жилой застройки поселка Интернациональный и полосой отвода железной дороги, оставляя кварталы жилой застройки на территории Октябрьского района, а полосу отвода железной дороги – на территории муниципального образования «Город Шахты»
61.	102-101.134	474540,40	2235619,33	в общем юго-юго-восточном направлении по полевой дороге, далее в общем западном направлении вдоль лесополосы, оставляя ее на территории муниципального образования «Город Шахты», далее пересекая автодорогу с усовершенствованным покрытием

1	2	3	4	5
62.	102-101.135	474411,50	2234510,05	в общем юго-восточном направлении вдоль лесополосы, оставляя ее на территории Октябрьского района
63.	102-101.136	473417,90	2235610,35	в общем западном направлении вдоль кварталов жилой застройки, оставляя их на территории муниципального образования «Город Шахты», далее пересекая автодорогу с покрытием
64.	102-101.137	473331,60	2233338,77	по прямой в южном направлении вдоль автодороги с покрытием, оставляя ее на территории Октябрьского района
65.	102-101.138	473174,74	2233340,17	по прямой в западном направлении, далее по прямой в северо-северо-восточном направлении, далее в общем западно-юго-западном направлении по полевой дороге и далее по прямой в северо-западном направлении, пересекая лесополосу
66.	102-101.139	473212,27	2232582,09	в общем северо-восточном направлении по тальвегу балки Булухта, далее по западному склону балки Булухта, оставляя встречающиеся пруды на территории муниципального образования «Город Шахты»
67.	102-101.140	473845,04	2233041,38	в общем западно-северо-западном направлении по полевой дороге, далее пересекая автодорогу с усовершенствованным покрытием М4
68.	102-101.141	474048,68	2232752,31	в общем западно-юго-западном направлении, пересекая автодорогу с покрытием
69.	102-101.142	473791,44	2232301,01	в общем северо-западном направлении, огибая террикон шахты Майская, и далее вдоль автодороги с покрытием, оставляя их на территории муниципального образования «Город Шахты»

1	2	3	4	5
70.	102-101.147	474329,46	2231791,68	в общем северном направлении по полевой дороге вдоль лесополосы, оставляя ее на территории Октябрьского района
71.	102-101.148	474616,33	2231798,81	в общем восточном направлении, вначале по прямой, далее вдоль автодороги с покрытием, оставляя ее на территории Октябрьского района, далее пересекая автодорогу с покрытием и автодорогу с усовершенствованным покрытием М4
72.	102-101.149	474547,72	2233145,89	в общем северо-восточном направлении вдоль полосы отвода автодороги с усовершенствованным покрытием М4, оставляя ее на территории Октябрьского района
73.	102-101.150	474940,24	2233714,04	в общем юго-восточном направлении вдоль лесополосы, оставляя ее на территории Октябрьского района
74.	102-101.151	474565,20	2234279,57	в общем восточном направлении, пересекая автодорогу с усовершенствованным покрытием, далее вдоль лесополосы, оставляя ее на территории муниципального образования «Город Шахты»
75.	102-101.152	474621,90	2235641,56	по прямой в северном направлении по полевой дороге вдоль лесополосы, оставляя ее на территории Октябрьского района
76.	102-101.154	475772,80	2235641,26	в общем западном направлении вдоль лесополосы, оставляя ее на территории муниципального образования «Город Шахты»
77.	102-101.181	475782,44	2234216,77	по прямой в северном направлении, пересекая автодорогу с покрытием
78.	102-101.182	475824,70	2234216,47	в общем восточном направлении вдоль лесополосы, оставляя ее на территории муниципального образования «Город Шахты»

1	2	3	4	5
79.	102-101.155	475806,49	2236657,52	в общем северо-северо-западном направлении вдоль лесополосы, оставляя ее на территории муниципального образования «Город Шахты», далее вдоль автодороги с покрытием, оставляя ее на территории муниципального образования «Город Шахты»
80.	102-101.156	476324,13	2236559,74	по прямой в северо-восточном направлении, пересекая автодорогу с покрытием и железную дорогу с полосой отвода
81.	102-101.157	476380,42	2236628,25	в общем северо-северо-западном направлении вдоль полосы отвода железной дороги, оставляя ее на территории Октябрьского района
82.	102-101.158	477004,32	2236382,25	в общем восточно-северо-восточном направлении
83.	102-101.159	477310,32	2237265,67	в общем восточно-юго-восточном направлении по тальвегу балки Свистовка
84.	102-101.160	476843,42	2238037,14	по прямой в восточном направлении
85.	102-101.161	476814,42	2238612,21	в общем северном направлении вдоль лесополосы, оставляя ее на территории муниципального образования «Город Шахты»
86.	102-101.162	478806,85	2238625,93	в общем восточном направлении по полевой дороге вдоль лесополосы, оставляя ее на территории муниципального образования «Город Шахты»
87.	102-101.168	478717,28	2239251,87	в общем северо-северо-восточном направлении по полевой дороге вдоль лесного массива, оставляя его на территории муниципального образования «Город Шахты», далее по проселочной дороге

1	2	3	4	5
88.	102-101.163	479380,53	2239420,55	по прямой в северном направлении вдоль автодороги с покрытием, оставляя ее на территории Октябрьского района, далее пересекая эту дорогу
89.	102-101.164	479528,06	2239435,98	в общем северо-западном направлении вдоль автодороги с покрытием, оставляя ее на территории муниципального образования «Город Шахты»
90.	102-101.165	480557,57	2238782,78	в общем юго-юго-западном направлении вдоль автодороги с покрытием, оставляя ее на территории муниципального образования «Город Шахты», а встречающиеся лесополосы – на территории Октябрьского района
91.	102-101.172	478543,94	2237449,52	в общем юго-западном направлении вдоль проселочной дороги, оставляя ее на территории муниципального образования «Город Шахты»
92.	102-101.174	477995,08	2236871,48	в общем юго-западном направлении вдоль улучшенной грунтовой дороги, оставляя ее на территории муниципального образования «Город Шахты»
93.	102-101.175	477794,74	2236670,85	в общем юго-юго-западном направлении вдоль улучшенной грунтовой дороги, оставляя ее на территории муниципального образования «Город Шахты»
94.	102-101.176	477003,82	2236371,54	в общем западно-юго-западном направлении, пересекая улучшенную грунтовую дорогу, далее вдоль этой дороги, оставляя ее на территории Октябрьского района, пересекая железную дорогу и автодорогу с покрытием
95.	102-101.177	476962,22	2236195,50	в общем северном направлении вдоль автодороги с покрытием, оставляя ее на территории муниципального образования «Город Шахты», пересекая автодорогу с покрытием

1	2	3	4	5
96.	102-101.178	477436,07	2236186,87	в общем западном направлении вдоль железной дороги, оставляя ее на территории муниципального образования «Город Шахты»
97.	102-101.179	477393,85	2235937,91	по прямой в северном направлении, пересекая железную дорогу
98.	102-101.180	477487,21	2235932,18	в общем восточно-северо-восточном направлении вдоль улучшенной грунтовой дороги, оставляя ее на территории муниципального образования «Город Шахты»
99.	101-100.001	477776,88	2236355,10	»;

19) приложение 17 изложить в редакции согласно приложению 9 к настоящему Областному закону;

20) приложение 18 изложить в следующей редакции:

«Приложение 18

к Областному закону «Об установлении границ и наделении соответствующим статусом муниципального образования «Октябрьский район» и муниципальных образований в его составе»

**КАТАЛОГ КООРДИНАТ ОСНОВНЫХ ПОВОРОТНЫХ ТОЧЕК
ГРАНИЦЫ МУНИЦИПАЛЬНОГО ОБРАЗОВАНИЯ
«КРАСНОЛУЧСКОЕ СЕЛЬСКОЕ ПОСЕЛЕНИЕ»**

№ п/п	№ точки	X (м)	Y (м)	Описание отрезка границы
1	2	3	4	5
1.	102-101.079	472807,31	2248123,12	по прямой в западно-северо-западном направлении вдоль улицы Театральной, оставляя ее на территории муниципального образования «Город Шахты»
2.	102-101.080	472814,66	2248110,82	в общем южном направлении вдоль гаражей, далее вдоль лесополосы, оставляя гаражи и лесополосу на территории муниципального образования «Город Шахты», пересекая железнодорожные подъездные пути, далее вдоль промышленной зоны,

1	2	3	4	5
				оставляя ее на территории Октябрьского района
3.	102-101.081	471633,69	2248051,60	в общем восточном направлении по полевой дороге вдоль лесополосы, оставляя ее на территории Октябрьского района
4.	102-101.082	471646,23	2248584,59	в общем северо-северо-восточном направлении вдоль промышленной зоны, оставляя ее на территории Октябрьского района
5.	102-101.083	471855,92	2248680,66	в общем восточно-юго-восточном направлении вдоль полосы отвода железной дороги, оставляя ее на территории Октябрьского района, далее вдоль автодороги с покрытием, оставляя ее на территории Октябрьского района
6.	102-101.084	471193,61	2250207,30	в общем юго-юго-западном направлении вдоль автодороги с покрытием, оставляя ее на территории Октябрьского района, далее в общем западном направлении вдоль лесополосы, оставляя ее на территории Октябрьского района
7.	102-101.085	471187,90	2248541,71	по прямой в северном направлении вдоль лесополосы, оставляя ее на территории муниципального образования «Город Шахты», далее по прямой в западном направлении вдоль садовых участков, оставляя их на территории муниципального образования «Город Шахты»
8.	102-101.086	471232,86	2247934,09	по прямой в северо-северо-западном направлении вдоль автодороги с покрытием, оставляя ее на территории Октябрьского района
9.	102-101.087	471563,54	2247858,58	в общем западно-юго-западном направлении, пересекая автодорогу с покрытием, вдоль лесополосы, оставляя ее на территории Октябрьского района

1	2	3	4	5
10.	102-101.088	471517,79	2247706,10	в общем юго-юго-восточном направлении, пересекая автодорогу с покрытием, линию электропередачи и лесополосу
11.	102-101.089	471234,55	2247772,64	в общем западном направлении по полевой дороге
12.	102-101.090	471237,80	2247508,48	в общем северном направлении, пересекая автодорогу с покрытием
13.	102-101.091	471509,25	2247492,60	в общем северо-западном направлении вдоль автодороги с покрытием, оставляя ее на территории муниципального образования «Город Шахты», далее в общем северо-восточном направлении, пересекая автодорогу с покрытием
14.	102-101.092	471723,65	2247475,09	в общем северо-западном направлении по территории промышленной зоны, оставляя северо-восточную часть на территории муниципального образования «Город Шахты», далее вдоль железнодорожного подъездного пути, оставляя его на территории Октябрьского района
15.	102-101.093	471992,90	2247111,73	по прямой в юго-западном направлении, пересекая железнодорожный подъездной путь, далее вдоль ограждения промышленной зоны, оставляя ее на территории Октябрьского района
16.	102-101.094	471955,96	2247081,68	в общем юго-восточном направлении
17.	102-101.166	471821,98	2247249,27	в общем юго-западном направлении
18.	102-101.169	471683,28	2247145,31	по прямой в юго-восточном направлении вдоль ограждения промышленной зоны, оставляя ее на территории Октябрьского района
19.	102-101.170	471657,48	2247176,01	по прямой в южном направлении, пересекая автодорогу с покрытием

1	2	3	4	5
20.	102-101.171	471454,42	2247165,83	в общем западно-юго-западном направлении вдоль автодороги с покрытием, оставляя ее на территории муниципального образования «Город Шахты»
21.	102-101.095	471360,25	2246608,82	в общем южном направлении, пересекая верховье балки Максимовская
22.	102-101.096	470663,62	2246607,95	по прямой в западно-юго-западном направлении
23.	102-101.097	470536,62	2246174,20	в общем южном направлении вдоль лесополосы, оставляя ее на территории Коммунарского сельского поселения, пересекая балку Панская, далее между лесополосой, оставляя ее на территории Коммунарского сельского поселения, и автодорогой с покрытием, оставляя ее на территории Краснолучского сельского поселения
24.	28.100	467030,88	2246122,06	в общем восточном направлении вдоль автодороги с покрытием, оставляя ее на территории Коммунарского сельского поселения
25.	28.101	467149,43	2248865,77	в общем юго-восточном направлении, пересекая автодорогу с покрытием, далее вдоль автодороги с покрытием, оставляя ее на территории Краснолучского сельского поселения
26.	28.102	467084,24	2248949,46	в общем восточно-юго-восточном направлении вдоль автодороги с покрытием, оставляя ее на территории Краснолучского сельского поселения
27.	28.103	466626,79	2250521,58	в общем южном направлении, пересекая балку, далее вдоль лесополосы, оставляя ее на территории Коммунарского сельского поселения, пересекая балку Осиповская

1	2	3	4	5
28.	28.104	464590,42	2250514,84	в общем восточном направлении, пересекая долину реки Кадамовка, далее вдоль лесополосы, оставляя ее на территории Коммунарского сельского поселения
29.	28.105	464545,79	2253283,59	в общем южном направлении по полевой дороге вдоль лесополосы, оставляя ее на территории Коммунарского сельского поселения, пересекая балки Щербакова, Мокрая и Сухая
30.	28.106	457752,70	2253319,88	в общем восточном направлении по полевой дороге вдоль лесополосы, оставляя ее на территории Коммунарского сельского поселения
31.	062-052.014	457756,25	2254622,38	в общем восточном направлении по полевой дороге вдоль лесополосы, оставляя ее на территории Усть-Донецкого района, далее по прямой, пересекая лесополосу
32.	062-052.015	457795,27	2259312,72	в общем северном направлении вдоль лесополосы, оставляя ее на территории Октябрьского района
33.	062-052.016	458126,47	2259249,12	в общем восточном направлении, пересекая балку, пересыхающее русло реки Керчик и автодорогу с покрытием, далее по полевой дороге вдоль лесополосы, оставляя ее на территории Усть-Донецкого района
34.	062-052.017	458184,10	2266576,20	в общем восточном направлении, пересекая лесополосу
35.	062-052.020	458181,17	2267491,30	в общем северо-восточном направлении по тальвегу балки Гать
36.	062-052.021	459566,53	2269287,27	в общем северном направлении, вначале по прямой, далее вдоль лесополосы, оставляя ее на территории Октябрьского района, далее пересекая балку Озерки
37.	062-052.022	463479,80	2269251,11	в общем восточном направлении

1	2	3	4	5
38.	062-052.023	463484,49	2271230,95	в общем северном направлении по полевой дороге вдоль лесополосы, оставляя ее на территории Усть-Донецкого района, далее по полевой дороге вдоль лесополосы, оставляя ее на территории Октябрьского района
39.	062-052.024	466023,82	2271267,78	в общем северном направлении по полевой дороге вдоль лесополосы, оставляя ее на территории Октябрьского района
40.	062-052.025	468404,55	2271254,32	
41.	102-101.079	472807,31	2248123,12	в общем юго-восточном направлении пересекая автодорогу с покрытием, далее вдоль автодороги с покрытием, оставляя ее на территории Краснолучского сельского поселения
42.	28.110	472139,62	2249069,54	в общем восточном направлении вдоль автодороги с покрытием, оставляя ее на территории Мокрологского сельского поселения
43.	28.111	472184,64	2249488,89	в общем восточном направлении, далее по тальвегу балки Костикова
44.	28.112	471940,10	2251392,82	в общем северо-восточном направлении по руслу реки Кадамовка
45.	28.113	472358,09	2251793,32	в общем восточном направлении между автодорогой с покрытием, оставляя ее на территории Мокрологского сельского поселения, и лесополосой, оставляя ее на территории Краснолучского сельского поселения
46.	28.114	472559,93	2254590,81	в общем южном направлении, вначале по прямой, далее вдоль лесополосы, оставляя ее на территории Краснолучского сельского поселения

1	2	3	4	5
47.	28.115	470576,25	2254574,61	в общем восточном направлении по полевой дороге вдоль лесополосы, оставляя ее на территории Мокрологского сельского поселения, далее по полевой дороге
48.	28.116	470572,55	2256815,52	в общем южном направлении по полевой дороге вдоль лесополосы, оставляя ее на территории Краснолучского сельского поселения, пересекая балку Музган
49.	28.117	468580,09	2256806,94	по прямой в восточном направлении по полевой дороге вдоль лесополосы, оставляя ее на территории Краснолучского сельского поселения
50.	28.118	468573,12	2256869,26	в общем южном направлении по полевой дороге вдоль лесополосы, оставляя ее на территории Краснолучского сельского поселения, пересекая балку Панская
51.	28.119	465569,89	2256863,43	в общем западном направлении по полевой дороге
52.	28.120	465575,24	2255521,91	по прямой в южном направлении по полевой дороге вдоль лесополосы, оставляя ее на территории Краснолучского сельского поселения
53.	28.121	464574,45	2255517,47	по прямой в западном направлении по полевой дороге вдоль лесополосы, оставляя ее на территории Краснолучского сельского поселения
54.	28.122	464555,59	2254754,16	в общем южном направлении по полевой дороге вдоль лесополосы, оставляя ее на территории Краснолучского сельского поселения, далее пересекая автодорогу с покрытием и балку Щербакова, далее вдоль лесополосы, оставляя ее на территории Краснолучского сельского поселения

1	2	3	4	5
55.	28.123	462774,37	2254781,60	в общем восточном направлении по полевой дороге вдоль лесополосы, оставляя ее на территории Краснолучского сельского поселения, пересекая автодорогу с покрытием
56.	28.124	462874,24	2259272,39	в общем северном направлении вдоль лесополосы, оставляя ее на территории Мокрологского сельского поселения, далее по полевой дороге, оставляя лесной массив на территории Краснолучского сельского поселения
57.	28.125	464506,35	2259495,92	в общем восточном направлении, пересекая лесной массив, балку Панская и реку Керчик
58.	28.126	464497,38	2262384,38	по прямой в восточном направлении по полевой дороге вдоль лесополосы, оставляя ее на территории Мокрологского сельского поселения
59.	28.127	464475,75	2264508,40	по прямой в северном направлении по полевой дороге вдоль лесополосы, оставляя ее на территории Мокрологского сельского поселения
60.	28.128	465800,41	2264522,84	в общем восточном направлении по полевой дороге
61.	28.129	465788,75	2265694,66	по прямой в северном направлении по полевой дороге вдоль лесополос, оставляя их на территории Мокрологского сельского поселения
62.	28.130	468376,78	2265729,63	в общем восточном направлении вдоль лесополос, оставляя их на территории Мокрологского сельского поселения, пересекая долину балки Кареина, далее вдоль лесополосы, оставляя ее на территории Краснолучского сельского поселения
63.	062-052.025	468404,55	2271254,32	

21) приложение 19 изложить в редакции согласно приложению 10 к настоящему Областному закону;

22) приложение 20 изложить в следующей редакции:

«Приложение 20

к Областному закону «Об установлении границ и наделении соответствующим статусом муниципального образования «Октябрьский район» и муниципальных образований в его составе»

**КАТАЛОГ КООРДИНАТ ОСНОВНЫХ ПОВОРОТНЫХ ТОЧЕК
ГРАНИЦЫ МУНИЦИПАЛЬНОГО ОБРАЗОВАНИЯ
«КРАСЮКОВСКОЕ СЕЛЬСКОЕ ПОСЕЛЕНИЕ»**

№ п/п	№ точки	X (м)	Y (м)	Описание отрезка границы
1	2	3	4	5
1.	050-061.008	469010,30	2218725,12	по прямой в южном направлении по полевой дороге вдоль лесополосы, оставляя ее на территории Родионово-Несветайского района
2.	050-061.009	467454,51	2218709,62	в общем западном направлении по полевой дороге вдоль лесополосы, оставляя ее на территории Родионово-Несветайского района, далее по полевой дороге, пересекая автодорогу с покрытием
3.	050-061.010	467487,02	2217138,94	в общем юго-западном направлении по руслу реки Малый Несветай
4.	050-061.011	466756,95	2216616,60	в общем южном направлении, вначале по прямой, пересекая автодорогу с покрытием, далее по полевой дороге вдоль лесополосы, оставляя ее на территории Родионово-Несветайского района, пересекая долины балок Большая Намжа и Малая Намжа
5.	050-061.012	459446,70	2216634,13	по прямой в южном направлении по полевой дороге вдоль лесополосы, оставляя ее на территории Родионово-Несветайского района, пересекая балку
6.	061	455469,35	2216603,75	в общем южном направлении по полевой дороге, пересекая балку

1	2	3	4	5
7.	061-104.001	455263,75	2216580,47	в общем восточно-юго-восточном направлении по полевой дороге
8.	061-104.002	454941,59	2217887,67	в общем восточном направлении по полевой дороге вдоль лесополосы, оставляя ее на территории Аксайского района, пересекая автодорогу с покрытием, далее по прямой
9.	061-104.003	454674,71	2225775,06	в общем юго-юго-восточном направлении по пересыхающему руслу ручья в балке Сусол
10.	061-104.004	450224,16	2228004,43	в общем восточно-юго-восточном направлении по руслу реки Грушевка
11.	104	450014,95	2228880,56	в общем восточно-северо-восточном направлении по руслу реки Грушевка
12.	104-103.001	450394,05	2229855,00	в общем северо-восточном направлении вдоль садовых участков, оставляя их на территории муниципального образования «Город Новочеркасск», далее по середине улицы Индустриальная, оставляя северо-западную сторону улицы на территории Октябрьского района, а юго-восточную – на территории муниципального образования «Город Новочеркасск», далее пересекая автодорогу с покрытием
13.	104-103.002	450782,21	2230292,25	в общем северо-северо-западном направлении вдоль автодороги с покрытием, оставляя ее на территории Октябрьского района, пересекая реку Грушевка
14.	104-103.003	451898,70	2229951,38	в общем северо-северо-западном направлении, пересекая автодорогу с покрытием
15.	104-103.004	452059,66	2229874,23	в общем северном направлении вдоль бровки обрыва, оставляя его на территории муниципального образования «Город Новочеркасск»
16.	104-103.005	452832,78	2229982,31	в общем северо-северо-восточном направлении по полевой до-

1	2	3	4	5
				роге вдоль садовых участков садоводческого товарищества «Юбилейное-1», оставляя их на территории муниципального образования «Город Новочеркасск»
17.	104-103.006	453377,64	2230097,38	в общем восточном направлении по проезду между садовыми участками садоводческого товарищества «Юбилейное-1», оставляя их на территории муниципального образования «Город Новочеркасск», и садовыми участками садоводческого товарищества «Афганец», оставляя их на территории Октябрьского района
18.	104-103.008	453338,57	2230583,66	в общем юго-восточном направлении
19.	104-103.009	453125,17	2230780,86	в общем восточно-юго-восточном направлении вниз по крутому склону поймы реки Грушевка, пересекая ерик, далее вдоль садовых участков садоводческого товарищества «Юбилейное-2», оставляя их на территории муниципального образования «Город Новочеркасск», далее пересекая автодорогу с покрытием
20.	104-103.010	452979,68	2231270,86	по прямой в северо-северо-восточном направлении вдоль автодороги с покрытием, оставляя ее на территории Октябрьского района, далее пересекая автодорогу с покрытием
21.	104-103.011	453028,97	2231301,24	в общем восточно-юго-восточном направлении вдоль района новой жилой застройки, оставляя ее на территории Октябрьского района, далее пересекая русло реки Грушевка и ее долину
22.	104-103.012	452373,30	2232289,51	

1	2	3	4	5
23.	050-061.008	469010,30	2218725,12	в общем восточном направлении по полевой дороге вдоль лесополосы, оставляя ее на территории Красюковского сельского поселения, далее пересекая балку
24.	28.001	468967,39	2220313,44	в общем восточном направлении по полевой дороге вдоль лесополосы, оставляя ее на территории Алексеевского сельского поселения, далее по полевой дороге вдоль лесополосы, оставляя ее на территории Красюковского сельского поселения
25.	28.002	468932,10	2223905,88	в общем восточном направлении вдоль лесополосы, оставляя ее, вначале на территории Красюковского сельского поселения, далее – на территории Краснокутского сельского поселения, далее пересекая автодорогу с усовершенствованным покрытием М4
26.	28.030	468851,31	2228655,74	в общем юго-юго-восточном направлении по руслу реки Аюта
27.	28.031	465218,50	2229942,74	в общем юго-юго-восточном направлении по руслу реки Аюта, далее вдоль береговой линии пруда, оставляя его на территории Коммунарского сельского поселения
28.	28.041	463009,08	2230959,56	в общем юго-восточном направлении по тальвегу балки
29.	28.042	462523,75	2231482,58	в общем юго-восточном направлении по руслу реки Аюта
30.	28.043	459595,84	2234697,38	в общем юго-юго-западном направлении по руслу реки Аюта
31.	28.044	455313,00	2233362,29	в общем западно-северо-западном направлении вдоль автодороги с покрытием, оставляя ее на территории Красюковского сельского поселения
32.	28.045	455522,24	2232983,02	в общем южном направлении по руслу пересыхающего водотока, далее по руслу реки Аюта

1	2	3	4	5
33.	28.046	452845,65	2232801,47	в общем юго-западном направлении вдоль полосы отвода железной дороги, оставляя ее на территории Персиановского сельского поселения
34.	104-103.012	452373,30	2232289,51	»;

23) приложение 21 изложить в редакции согласно приложению 11 к настоящему Областному закону;

24) приложение 22 изложить в следующей редакции:

«Приложение 22

к Областному закону «Об установлении границ и наделении соответствующим статусом муниципального образования «Октябрьский район» и муниципальных образований в его составе»

**КАТАЛОГ КООРДИНАТ ОСНОВНЫХ ПОВОРОТНЫХ ТОЧЕК
ГРАНИЦЫ МУНИЦИПАЛЬНОГО ОБРАЗОВАНИЯ
«КРИВЯНСКОЕ СЕЛЬСКОЕ ПОСЕЛЕНИЕ»**

№ п/п	№ точки	X (м)	Y (м)	Описание отрезка границы
1	2	3	4	5
1.	115-105.016	444631,54	2238093,72	по прямой в восточно-северо-восточном направлении, пересекая железную дорогу и автодорогу с покрытием, далее вдоль автодороги с покрытием, оставляя ее на территории Персиановского сельского поселения
2.	28.075	444772,00	2238357,31	в общем восточно-северо-восточном направлении по тальвегу балки Сухая Кадамовка
3.	28.076	445068,90	2239511,97	в общем восточном направлении, вначале по прямой, пересекая лесополосу, далее оставляя лесополосу на территории Персиановского сельского поселения
4.	28.077	445041,10	2241268,28	по прямой в северном направлении

1	2	3	4	5
5.	28.078	445899,75	2241259,70	по прямой в восточном направлении по полевой дороге, оставляя лесополосу на территории Персиановского сельского поселения
6.	28.079	445890,30	2243511,97	в общем северном направлении вдоль лесополосы, оставляя ее на территории Кривянского сельского поселения, пересекая балку
7.	28.080	451386,05	2243584,21	по прямой в восточном направлении вдоль лесополосы, оставляя ее на территории Кривянского сельского поселения
8.	28.081	451523,20	2244492,37	в общем восточном направлении, вначале по прямой, пересекая овраг, далее вдоль лесополосы, оставляя ее на территории Кривянского сельского поселения
9.	28.082	451490,43	2245757,43	в общем южном направлении по полевой дороге вдоль лесополосы, оставляя ее на территории Персиановского сельского поселения, далее вдоль лесополосы, оставляя ее на территории Кривянского сельского поселения
10.	28.083	448806,65	2245771,66	в общем южном направлении вдоль лесополос, оставляя их на территории Кривянского сельского поселения, пересекая пересыхающее русло реки Кадамовка
11.	28.084	443229,64	2245726,72	по прямой в восточном направлении параллельно кварталам жилой застройки муниципального образования «Город Новочеркасск»
12.	28.140	443360,72	2246733,59	по прямой в южном направлении
13.	28.141	442608,68	2246847,20	по прямой в западно-юго-западном направлении

1	2	3	4	5
14.	28.142	442438,59	2246155,10	в общем юго-юго-восточном направлении, пересекая лесополосу и автодорогу с покрытием, далее по проезду дачной застройки
15.	28.143	441609,29	2246344,46	в общем восточном направлении по полевой дороге, далее в общем южном направлении по полевой дороге, далее по прямой в восточном направлении
16.	28.144	441525,87	2246618,03	в общем юго-юго-западном направлении вдоль береговой линии ерика Манацкий, оставляя его на территории Бессергеновского сельского поселения, далее пересекая проезжий вал
17.	28.145	440972,83	2246342,76	в общем западном направлении по береговой линии подводящего канала, оставляя его на территории Бессергеновского сельского поселения
18.	28.146	441009,50	2246079,03	в общем южном направлении, пересекая подводящий канал, прирусловой вал, сбросной тракт № 2
19.	28.147	440612,44	2246068,34	по прямой в западном направлении вдоль проезжего вала, оставляя его на территории Кривянского сельского поселения
20.	28.148	440756,62	2244966,55	в общем южном направлении, пересекая урочище Музга Расторгуйка
21.	28.149	437206,95	2244714,39	в общем восточно-юго-восточном направлении по руслу ерика Грачевник
22.	28.150	436505,80	2247135,29	в общем юго-западном направлении по руслу реки Аксай
23.	072-062.011	434468,80	2245566,91	
24.	115-105.016	444631,54	2238093,72	по прямой в юго-юго-восточном направлении вдоль железной дороги, оставляя ее на территории Октябрьского района

1	2	3	4	5
25.	115-105.017	444188,36	2238332,58	по прямой в западно-юго-западном направлении, пересекая заболоченную пойму реки Тузлов
26.	115-105.018	443628,99	2236303,11	в общем южном направлении по середине русла реки Тузлов
27.	115-105.081	440746,05	2236275,12	по прямой в западном направлении вдоль автомобильного моста через реку Тузлов, оставляя его на территории Октябрьского района
28.	115-105.081a	440747,78	2236253,91	по прямой в южном направлении, пересекая улучшенную грунтовую дорогу
29.	115-105.081б	440742,08	2236253,11	по прямой в западном направлении вдоль улучшенной грунтовой дороги, оставляя ее на территории муниципального образования «Город Новочеркасск»
30.	115-105.082	440747,41	2236205,02	по прямой в северном направлении, пересекая дамбу
31.	115-105.083	440840,87	2236191,60	по прямой в северо-западном направлении вдоль улучшенной грунтовой дороги, оставляя ее на территории муниципального образования «Город Новочеркасск»
32.	115-105.084	441161,56	2235784,43	по прямой в юго-юго-западном направлении
33.	115-105.085	440687,68	2235680,11	в общем восточном направлении
34.	115-105.086	440628,73	2235964,96	по прямой в юго-юго-западном направлении
35.	115-105.087	440470,98	2235901,39	по прямой в восточном направлении
36.	115-105.088	440463,75	2236130,63	в общем юго-западном направлении по руслу реки Тузлов
37.	115-105.019	440336,05	2236041,35	в общем южном направлении по середине русла реки Аксай

1	2	3	4	5
38.	115-105.020	438146,08	2236223,99	в общем восточном направлении по полевой дороге вдоль правого берега реки Аксай, пересекая ерик Кривля, далее вдоль прибрежного вала, оставляя его на территории муниципального образования «Город Новочеркасск», и далее по полевой дороге
39.	115-105.021	437620,95	2238848,55	в общем северо-восточном направлении, пересекая автодорогу с покрытием, далее по полевой дороге
40.	115-105.022	437824,61	2239077,78	в общем восточно-северо-восточном направлении по полевой дороге
41.	115-105.023	437967,41	2239388,61	в общем восточно-юго-восточном направлении по полевой дороге
42.	115-105.024	437892,67	2239590,97	в общем восточном направлении вдоль правого берега ерика Дриганов (сбросной канал)
43.	115-105.025	438077,51	2240560,25	в общем северо-восточном направлении, пересекая прирусловую ложину
44.	115-105.026	438213,85	2240704,05	в общем восточно-северо-восточном направлении вдоль обрывистого берега ерика Дриганов (сбросной канал), оставляя его на территории муниципального образования «Город Новочеркасск», пересекая автодорогу с покрытием
45.	115-105.027	439026,21	2241993,98	в общем северо-северо-западном направлении по валу отстойника
46.	115-105.028	439915,91	2241629,01	в общем северо-северо-западном направлении вдоль вала канала, оставляя его на территории муниципального образования «Город Новочеркасск»
47.	115-105.029	440567,31	2241364,00	по прямой в северном направлении

1	2	3	4	5
48.	115-105.030	440808,56	2241364,45	в общем восточно-северо-восточном направлении вдоль вала отстойника, оставляя его на территории муниципального образования «Город Новочеркасск», далее пересекая железнодорожные подъездные пути
49.	115-105.031	440988,97	2242246,98	в общем юго-юго-восточном направлении вдоль железнодорожного тупика, оставляя его на территории муниципального образования «Город Новочеркасск»
50.	115-105.032	440818,00	2242325,63	в общем северо-восточном направлении, далее пересекая автодорогу с покрытием
51.	115-105.033	441121,34	2242733,33	в общем юго-восточном направлении вдоль автодороги с покрытием, оставляя ее на территории муниципального образования «Город Новочеркасск»
52.	115-105.034	440693,39	2243057,63	по прямой в северном направлении, пересекая железнодорожные подъездные пути
53.	115-105.035	441028,50	2243102,26	по прямой в западно-северо-западном направлении вдоль железной дороги, оставляя ее на территории Октябрьского района
54.	115-105.060	441033,54	2243090,44	в общем северо-северо-западном направлении, огибая постройку и оставляя ее на территории Октябрьского района
55.	115-105.061	441071,61	2243066,35	по прямой в северо-северо-восточном направлении вдоль построек, оставляя их на территории Октябрьского района
56.	115-105.062	441128,16	2243091,53	по прямой в западно-северо-западном направлении

1	2	3	4	5
57.	115-105.063	441146,29	2243048,52	в общем западно-северо-западном направлении, огибая постройку, и далее по прямой, оставляя северные постройки на территории муниципального образования «Город Новочеркасск», а южные – на территории Октябрьского района
58.	115-105.064	441209,27	2242912,74	в общем западно-юго-западном направлении
59.	115-105.065	441185,18	2242820,28	по прямой в западно-северо-западном направлении
60.	115-105.066	441193,47	2242801,00	по прямой в северо-северо-восточном направлении
61.	115-105.067	441235,09	2242820,47	по прямой в восточно-юго-восточном направлении
62.	115-105.068	441225,97	2242841,54	по прямой в северо-северо-восточном направлении
63.	115-105.069	441236,70	2242847,88	по прямой в восточно-юго-восточном направлении
64.	115-105.070	441218,96	2242889,48	по прямой в северо-северо-восточном направлении
65.	115-105.071	441241,71	2242899,67	в общем северном направлении, огибая постройку и оставляя ее на территории муниципального образования «Город Новочеркасск»
66.	115-105.072	441252,95	2242898,20	в общем северо-восточном направлении
67.	115-105.073	441294,31	2242953,22	по прямой в восточно-юго-восточном направлении
68.	115-105.074	441287,40	2242968,76	по прямой в северо-северо-восточном направлении
69.	115-105.075	441310,79	2242979,37	в общем северо-восточном направлении, огибая северо-восточную постройку и оставляя ее на территории Октябрьского района

1	2	3	4	5
70.	115-105.076	441333,96	2242998,04	по прямой в северо-северо-восточном направлении
71.	115-105.077	441399,49	2243025,82	по прямой в восточно-юго-восточном направлении вдоль ограждения промышленной зоны, оставляя его на территории муниципального образования «Город Новочеркасск»
72.	115-105.078	441311,21	2243234,24	в общем северо-северо-восточном направлении вдоль автодороги с покрытием, оставляя ее на территории Октябрьского района
73.	115-105.036	441564,54	2243330,62	в общем восточном направлении вдоль автодороги с покрытием, оставляя ее на территории Октябрьского района
74.	115-105.037	441689,95	2244205,48	в общем северном направлении, пересекая автодорогу с покрытием, далее вдоль автодороги с покрытием, оставляя ее на территории Октябрьского района, и далее по прямой, пересекая улучшенную грунтовую дорогу
75.	115-105.089	441778,19	2244196,28	в общем западном направлении, пересекая автодорогу с покрытием, далее вдоль лесополосы, оставляя ее на территории Октябрьского района
76.	115-105.090	441704,45	2243719,02	по прямой в северном направлении
77.	115-105.091	442013,88	2243693,03	в общем северном направлении вдоль кладбища, оставляя его на территории муниципального образования «Город Новочеркасск»
78.	115-105.092	442194,28	2243707,97	по прямой в восточном направлении вдоль кладбища, оставляя его на территории муниципального образования «Город Новочеркасск»
79.	115-105.093	442204,34	2243801,35	по прямой в северном направлении

1	2	3	4	5
80.	115-105.094	442258,89	2243801,85	по прямой в восточном направлении
81.	115-105.095	442251,82	2243978,74	по прямой в южном направлении, пересекая автодорогу с покрытием
82.	115-105.096	442222,30	2243983,57	по прямой в восточном направлении
83.	115-105.097	442217,10	2244116,31	по прямой в юго-восточном направлении
84.	115-105.098	442195,70	2244136,64	в общем южном направлении вдоль лесополосы, оставляя ее на территории Октябрьского района, далее по прямой
85.	115-105.099	441804,85	2244171,03	по прямой в восточном направлении, пересекая полевую дорогу
86.	115-105.038	441807,76	2244191,75	в общем восточном направлении вдоль ограждения подсобного хозяйства, оставляя его на территории Октябрьского района
87.	115-105.039	441853,19	2244582,48	в общем северном направлении вдоль ограждения подсобного хозяйства, оставляя его на территории Октябрьского района
88.	115-105.040	442084,10	2244537,66	по прямой в западном направлении вдоль ограждения подсобного хозяйства, оставляя его на территории Октябрьского района
89.	115-105.041	442065,19	2244427,51	в общем северо-северо-восточном направлении вдоль ограждения промышленной зоны, оставляя ее на территории муниципального образования «Город Новочеркасск», далее по проезду садовых участков
90.	115-105.042	442788,18	2244676,20	в общем южном направлении по проезду садовых участков
91.	115-105.043	442758,75	2244682,26	в общем восточном направлении вдоль садовых участков, оставляя их на территории Октябрьского района

1	2	3	4	5
92.	115-105.044	442782,41	2244919,27	в общем северном направлении вдоль садовых участков, оставляя их на территории Октябрьского района
93.	115-105.045	443020,80	2244907,98	в общем восточном направлении вдоль садовых участков, оставляя их на территории Октябрьского района, далее вдоль автодороги с покрытием по улице Строителей, оставляя ее на территории муниципального образования «Город Новочеркасск»
94.	115-105.046	443250,50	2246692,43	по прямой в южном направлении вдоль улицы Заплавская, оставляя ее на территории муниципального образования «Город Новочеркасск»
95.	115-105.047	442731,75	2246770,19	в общем западном направлении вдоль улицы Юности, оставляя ее на территории муниципального образования «Город Новочеркасск»
96.	115-105.048	442620,75	2246070,90	по прямой в южном направлении, пересекая лесополосу и автодорогу с покрытием
97.	115-105.049	442052,58	2246156,03	по прямой в западно-юго-западном направлении вдоль автодороги с покрытием, оставляя ее на территории муниципального образования «Город Новочеркасск»
98.	115-105.050	441902,75	2245675,78	в общем южном направлении по проезду садовых участков
99.	115-105.051	441229,75	2245718,57	по прямой в юго-юго-западном направлении, пересекая проезжий вал
100.	115-105.080	441115,84	2245673,62	по прямой в южном направлении, пересекая проезжий вал, подводящий канал, сбросной тракт № 2 и проезжий вал

1	2	3	4	5
101.	115-105.052	440752,75	2245660,62	в общем западном направлении вдоль прибрежного вала, оставляя его на территории муниципального образования «Город Новочеркасск»
102.	115-105.053	440703,81	2244315,52	в общем юго-западном направлении вдоль прибрежного вала сбросного канала (ерик Дриганов) с южной стороны, оставляя его на территории муниципального образования «Город Новочеркасск»
103.	115-105.054	439451,65	2242943,80	в общем западно-юго-западном направлении вдоль лесополосы, оставляя ее на территории муниципального образования «Город Новочеркасск», далее по полевой дороге
104.	115-105.055	438654,31	2241534,46	в общем западно-юго-западном направлении вдоль прибрежного вала сбросного канала (ерик Дриганов), оставляя его на территории муниципального образования «Город Новочеркасск», далее пересекая русло реки Аксай
105.	115-105.056	437718,33	2239654,17	в общем западном направлении вдоль русла реки Аксай с южной стороны, пересекая автодорогу с покрытием
106.	115-105.057	438119,23	2236274,03	в общем южном направлении по середине канализованного русла ерика Скупой
107.	115-105.058	436431,15	2236224,86	в общем западно-северо-западном направлении по естественному руслу ерика Скупой
108.	115-105.059	436563,40	2235965,02	в общем южном направлении по середине русла ерика Россошь
109.	105	435287,35	2236112,15	в общем юго-юго-восточном направлении по руслу ерика Россошь

1	2	3	4	5
110.	105-116.001	434178,71	2236440,72	в общем юго-юго-восточном направлении вдоль вала, далее вдоль канала, оставляя вал и канал на территории Октябрьского района
111.	105-116.002	432437,67	2236887,19	по прямой в восточно-юго-восточном направлении, пересекая канал и автодорогу с покрытием вдоль вала чеков рыбопитомника, оставляя его на территории Октябрьского района
112.	105-116.003	431629,39	2239856,30	в общем северо-северо-восточном направлении, пересекая вал чеков рыбопитомника и канал, далее по валу чеков рыбопитомника
113.	105-116.004	432771,03	2240216,89	в общем восточно-юго-восточном направлении по валу чеков рыбопитомника, далее пересекая канал
114.	105-116.005	432106,81	2242173,35	в общем южном направлении вдоль автодороги с покрытием, оставляя ее на территории Аксайского района, пересекая автодорогу с покрытием
115.	105-116.006	431100,27	2242242,41	в общем восточном направлении по валу чеков рыбопитомника, пересекая автодорогу с покрытием
116.	105-116.007	431002,86	2243341,62	в общем юго-западном направлении вдоль вала чека рыбопитомника, оставляя его на территории Аксайского района
117.	105-116.008	430090,16	2242279,12	в общем западно-юго-западном направлении вдоль автодороги с покрытием, оставляя ее на территории Аксайского района, далее вдоль дамбы прудовых сооружений, оставляя ее на территории Аксайского района
118.	116	428011,59	2239028,38	в общем южном направлении, вначале по прямой, далее по руслу ерика Золотой

1	2	3	4	5
119.	072-062.001	426425,40	2238977,28	в общем восточно-юго-восточном направлении по руслу ерика Золотой
120.	072-062.002	425835,34	2241628,42	в общем северо-северо-западном направлении вдоль пересыхающего водотока, оставляя его на территории Октябрьского района
121.	072-062.003	426387,65	2241353,30	в общем северо-северо-западном направлении по пересыхающему водотоку
122.	072-062.004	426995,47	2241170,20	по прямой в восточно-северо-восточном направлении
123.	072-062.005	427038,23	2241256,17	в общем восточно-северо-восточном направлении
124.	072-062.006	427260,95	2242561,19	в общем северо-восточном направлении по руслу ерика Старый Дон
125.	072-062.007	428640,70	2244219,29	в общем северо-восточном направлении вдоль ерика Старый Дон, оставляя его на территории Багаевского района
126.	072-062.008	429448,77	2245041,39	в общем северо-северо-западном направлении вдоль обвалованного канала, оставляя его на территории Багаевского района
127.	072-062.009	432255,25	2244281,90	в общем северо-западном направлении по руслу ерика Кривой
128.	072-062.010	432532,90	2243926,76	в общем северо-восточном направлении по руслу реки Аксай
129.	072-062.011	434468,80	2245566,91	»;

25) приложение 23 изложить в редакции согласно приложению 12 к настоящему Областному закону;

26) приложение 24 изложить в следующей редакции:

«Приложение 24

к Областному закону «Об установлении границ и наделении соответствующим статусом муниципального образования «Октябрьский район» и муниципальных образований в его составе»

**КАТАЛОГ КООРДИНАТ ОСНОВНЫХ ПОВОРОТНЫХ ТОЧЕК
ГРАНИЦЫ МУНИЦИПАЛЬНОГО ОБРАЗОВАНИЯ
«МОКРОЛОГСКОЕ СЕЛЬСКОЕ ПОСЕЛЕНИЕ»**

№ п/п	№ точки	X (м)	Y (м)	Описание отрезка границы
1	2	3	4	5
1.	102-101.079	472807,31	2248123,12	в общем юго-восточном направлении пересекая автодорогу с покрытием, далее вдоль автодороги с покрытием, оставляя ее на территории Краснолучского сельского поселения
2.	28.110	472139,62	2249069,54	в общем восточном направлении вдоль автодороги с покрытием, оставляя ее на территории Мокрологского сельского поселения
3.	28.111	472184,64	2249488,89	в общем восточном направлении, далее по тальвегу балки Костикова
4.	28.112	471940,10	2251392,82	в общем северо-восточном направлении по руслу реки Кадамовка
5.	28.113	472358,09	2251793,32	в общем восточном направлении между автодорогой с покрытием, оставляя ее на территории Мокрологского сельского поселения, и лесополосой, оставляя ее на территории Краснолучского сельского поселения
6.	28.114	472559,93	2254590,81	в общем южном направлении, вначале по прямой, далее вдоль лесополосы, оставляя ее на территории Краснолучского сельского поселения
7.	28.115	470576,25	2254574,61	в общем восточном направлении по полевой дороге вдоль лесополосы, оставляя ее на территории Мокрологского сельского поселения, далее по полевой дороге
8.	28.116	470572,55	2256815,52	в общем южном направлении по полевой дороге вдоль лесополосы, оставляя ее на территории Краснолучского сельского поселения, пересекая балку Музган

1	2	3	4	5
9.	28.117	468580,09	2256806,94	по прямой в восточном направлении по полевой дороге вдоль лесополосы, оставляя ее на территории Краснолучского сельского поселения
10.	28.118	468573,12	2256869,26	в общем южном направлении по полевой дороге вдоль лесополосы, оставляя ее на территории Краснолучского сельского поселения, пересекая балку Панская
11.	28.119	465569,89	2256863,43	в общем западном направлении по полевой дороге
12.	28.120	465575,24	2255521,91	по прямой в южном направлении по полевой дороге вдоль лесополосы, оставляя ее на территории Краснолучского сельского поселения
13.	28.121	464574,45	2255517,47	по прямой в западном направлении по полевой дороге вдоль лесополосы, оставляя ее на территории Краснолучского сельского поселения
14.	28.122	464555,59	2254754,16	в общем южном направлении по полевой дороге вдоль лесополосы, оставляя ее на территории Краснолучского сельского поселения, далее пересекая автодорогу с покрытием и балку Щербакова, далее вдоль лесополосы, оставляя ее на территории Краснолучского сельского поселения
15.	28.123	462774,37	2254781,60	в общем восточном направлении по полевой дороге вдоль лесополосы, оставляя ее на территории Краснолучского сельского поселения, пересекая автодорогу с покрытием

1	2	3	4	5
16.	28.124	462874,24	2259272,39	в общем северном направлении вдоль лесополосы, оставляя ее на территории Мокрологского сельского поселения, далее по полевой дороге, оставляя лесной массив на территории Краснолучского сельского поселения
17.	28.125	464506,35	2259495,92	в общем восточном направлении, пересекая лесной массив, балку Панская и реку Керчик
18.	28.126	464497,38	2262384,38	по прямой в восточном направлении по полевой дороге вдоль лесополосы, оставляя ее на территории Мокрологского сельского поселения
19.	28.127	464475,75	2264508,40	по прямой в северном направлении по полевой дороге вдоль лесополосы, оставляя ее на территории Мокрологского сельского поселения
20.	28.128	465800,41	2264522,84	в общем восточном направлении по полевой дороге
21.	28.129	465788,75	2265694,66	по прямой в северном направлении по полевой дороге вдоль лесополосы, оставляя их на территории Мокрологского сельского поселения
22.	28.130	468376,78	2265729,63	в общем восточном направлении вдоль лесополосы, оставляя их на территории Мокрологского сельского поселения, пересекая долину балки Кареина, далее вдоль лесополосы, оставляя ее на территории Краснолучского сельского поселения
23.	062-052.025	468404,55	2271254,32	в общем северном направлении вдоль лесополосы, оставляя ее на территории Усть-Донецкого района
24.	062-052.026	469503,95	2271242,17	в общем северо-восточном направлении

1	2	3	4	5
25.	062-052.027	469711,30	2271497,86	в общем северо-восточном направлении по тальвегу балки Большой Лог
26.	062-052.028	473695,02	2276526,77	по прямой в западно-северо-западном направлении
27.	062-052.029	473826,34	2276243,50	по прямой в западном направлении
28.	062-052.030	473826,36	2275491,30	в общем западном направлении вдоль лесополосы, оставляя ее на территории Мокрологского сельского поселения
29.	28.065	473846,73	2273275,57	в общем северном направлении вдоль лесополосы, оставляя ее на территории Мокрологского сельского поселения
30.	28.066	474145,73	2273265,38	в общем западном направлении вдоль лесополосы, оставляя ее на территории Мокрологского сельского поселения
31.	28.067	474183,96	2272452,30	в общем западном направлении, пересекая долину балки Иванкова, далее вдоль склона балки, оставляя ее на территории Керчикского сельского поселения
32.	28.068	474779,80	2267003,73	в общем западном направлении по южной кромке лесного массива, оставляя его на территории Керчикского сельского поселения, далее по полевой дороге вдоль лесополосы, оставляя ее на территории Мокрологского сельского поселения
33.	28.069	474795,75	2264121,57	в общем юго-юго-западном направлении вдоль лесополосы, оставляя ее на территории Мокрологского сельского поселения
34.	28.070	474442,45	2263984,01	в общем западном направлении, далее вдоль лесополосы, оставляя ее на территории Мокрологского сельского поселения, далее пере-

1	2	3	4	5
				секая пересыхающее русло реки Сухой Керчик, далее по полевой дороге вдоль лесополосы, оставляя ее на территории Мокрологского сельского поселения
35.	28.071	474546,95	2257141,96	в общем северном направлении по полевой дороге вдоль лесополосы, оставляя ее на территории Мокрологского сельского поселения, далее пересекая автодорогу с покрытием
36.	28.004	477418,65	2257134,61	в общем западном направлении между автодорогой с покрытием, оставляя ее на территории Мокрологского сельского поселения, и лесополосой, оставляя ее на территории Артемовского сельского поселения, далее вдоль автодороги с покрытием, оставляя ее на территории Мокрологского сельского поселения
37.	102-101.068	477169,06	2252962,95	в общем юго-юго-западном направлении, пересекая автодорогу с покрытием, далее вдоль кварталов жилой застройки, оставляя их на территории муниципального образования «Город Шахты», пересекая балку Глубокая
38.	102-101.069	476063,15	2252680,15	в общем западном направлении вдоль кварталов жилой застройки, оставляя их на территории муниципального образования «Город Шахты»
39.	102-101.070	476091,80	2252341,90	в общем южном направлении вдоль кварталов жилой застройки, оставляя их на территории муниципального образования «Город Шахты»
40.	102-101.071	475613,35	2252369,69	по прямой в западном направлении, пересекая долину реки Кадамовка

1	2	3	4	5
41.	102-101.072	475642,67	2251698,78	в общем северном направлении вдоль кварталов жилой застройки, оставляя их на территории муниципального образования «Город Шахты», пересекая балку
42.	102-101.073	476638,10	2251601,01	в общем западном направлении вдоль автодороги с покрытием, оставляя ее на территории муниципального образования «Город Шахты», далее пересекая автодорогу с покрытием, далее вдоль канала, оставляя его на территории муниципального образования «Город Шахты», далее пересекая автодорогу с покрытием
43.	102-101.074	476641,93	2250043,72	в общем юго-юго-западном направлении вдоль лесополосы, оставляя ее на территории Октябрьского района, далее вдоль полосы отвода автодороги с покрытием, оставляя ее на территории Октябрьского района
44.	102-101.075	473117,85	2249204,60	в общем западно-северо-западном направлении вдоль автодороги с покрытием, оставляя ее на территории Октябрьского района
45.	102-101.076	473304,73	2248191,83	по прямой в юго-юго-западном направлении вдоль автодороги с покрытием, оставляя ее на территории муниципального образования «Город Шахты»
46.	102-101.077	473116,81	2248076,04	по прямой в восточно-юго-восточном направлении, пересекая автодорогу с покрытием, далее вдоль улицы Северная, оставляя ее на территории Октябрьского района
47.	102-101.078	473018,48	2248246,24	в общем юго-юго-западном направлении вдоль улицы Строителей, оставляя ее на территории Октябрьского района, пересекая автодорогу с покрытием
48.	102-101.079	472807,31	2248123,12	»;

27) приложение 25 изложить в редакции согласно приложению 13 к настоящему Областному закону;

28) приложение 26 изложить в следующей редакции:

«Приложение 26

к Областному закону «Об установлении границ и наделении соответствующим статусом муниципального образования «Октябрьский район» и муниципальных образований в его составе»

**КАТАЛОГ КООРДИНАТ ОСНОВНЫХ ПОВОРОТНЫХ ТОЧЕК
ГРАНИЦЫ МУНИЦИПАЛЬНОГО ОБРАЗОВАНИЯ
«ПЕРСИАНОВСКОЕ СЕЛЬСКОЕ ПОСЕЛЕНИЕ»**

№ п/п	№ точки	X (м)	Y (м)	Описание отрезка границы
1	2	3	4	5
1.	115-105.016	444631,54	2238093,72	по прямой в восточно-северо-восточном направлении, пересекая железную дорогу и автодорогу с покрытием, далее вдоль автодороги с покрытием, оставляя ее на территории Персиановского сельского поселения
2.	28.075	444772,00	2238357,31	в общем восточно-северо-восточном направлении по тальвегу балки Сухая Кадамовка
3.	28.076	445068,90	2239511,97	в общем восточном направлении, вначале по прямой, пересекая лесополосу, далее оставляя лесополосу на территории Персиановского сельского поселения
4.	28.077	445041,10	2241268,28	по прямой в северном направлении
5.	28.078	445899,75	2241259,70	по прямой в восточном направлении по полевой дороге, оставляя лесополосу на территории Персиановского сельского поселения
6.	28.079	445890,30	2243511,97	в общем северном направлении вдоль лесополосы, оставляя ее на территории Кривянского сельского поселения, пересекая балку
7.	28.080	451386,05	2243584,21	по прямой в восточном направлении вдоль лесополосы, остав-

1	2	3	4	5
				ляя ее на территории Кривянского сельского поселения
8.	28.081	451523,20	2244492,37	в общем восточном направлении, вначале по прямой, пересекая овраг, далее вдоль лесополосы, оставляя ее на территории Кривянского сельского поселения
9.	28.082	451490,43	2245757,43	в общем южном направлении по полевой дороге вдоль лесополосы, оставляя ее на территории Персиановского сельского поселения, далее вдоль лесополосы, оставляя ее на территории Кривянского сельского поселения
10.	28.083	448806,65	2245771,66	в общем восточном направлении по полевой дороге вдоль лесополос, оставляя их на территории Бессергеновского сельского поселения, далее по прямой
11.	28.085	448708,75	2249233,31	в общем северном направлении по руслу реки Кадамовка
12.	28.086	449298,45	2249330,06	в общем северном направлении по руслу реки Кадамовка
13.	28.087	455175,60	2249535,03	в общем западном направлении, вначале по прямой, пересекая балку, далее по полевой дороге вдоль лесополосы, оставляя ее на территории Персиановского сельского поселения
14.	28.088	455221,40	2245606,48	в общем северо-северо-восточном направлении по полевой дороге вдоль лесополосы, оставляя ее на территории Персиановского сельского поселения
15.	28.089	459241,65	2247619,83	в общем северном направлении по полевой дороге вдоль лесополосы, оставляя ее на территории Коммунарского сельского поселения
16.	28.090	465199,08	2247646,21	в общем западном направлении по полевой дороге вдоль лесополосы, оставляя ее на территории Коммунарского сельского поселения

1	2	3	4	5
17.	28.091	465208,61	2246717,28	в общем северо-северо-западном направлении по полевой дороге
18.	28.092	465351,60	2246629,84	в общем западно-северо-западном направлении по тальвегу балки Шестибалочная
19.	28.093	465875,45	2244079,33	в общем южном направлении по полевой дороге вдоль лесополосы, оставляя ее на территории Коммунарского сельского поселения, далее по полевой дороге
20.	28.094	463764,47	2243982,15	в общем западном направлении по полевой дороге, далее вдоль лесополосы, оставляя ее на территории Персиановского сельского поселения, пересекая балку
21.	28.095	463768,25	2240468,46	в общем западно-северо-западном направлении по тальвегу балки Водяная, пересекая автодорогу с покрытием и железную дорогу с полосой отвода
22.	28.096	464205,24	2238951,44	в общем юго-юго-западном направлении вдоль полосы отвода железной дороги, оставляя ее на территории Персиановского сельского поселения
23.	28.097	461122,14	2237105,03	в общем западном направлении по тальвегу балки Двойная
24.	28.098	461222,60	2236541,34	в общем юго-западном направлении по руслу реки Грушевка
25.	28.043	459595,84	2234697,38	в общем юго-юго-западном направлении по руслу реки Аюта
26.	28.044	455313,00	2233362,29	в общем западно-северо-западном направлении вдоль автодороги с покрытием, оставляя ее на территории Красюковского сельского поселения
27.	28.045	455522,24	2232983,02	в общем южном направлении по руслу пересыхающего водотока, далее по руслу реки Аюта
28.	28.046	452845,65	2232801,47	в общем юго-западном направлении вдоль полосы отвода желез-

1	2	3	4	5
				ной дороги, оставляя ее на территории Персиановского сельского поселения
29.	104-103.012	452373,30	2232289,51	в общем юго-западном направлении по полевой дороге вдоль лесополосы, оставляя ее на территории Октябрьского района
30.	104-103.013	451332,60	2231430,81	в общем восточном направлении, пересекая железную дорогу Ростов-Главный – Лихая с полосой отвода, далее вдоль гаражей на улице Персиановская, оставляя их на территории Октябрьского района
31.	103	451328,33	2233753,36	в общем восточном направлении, пересекая автодорогу с покрытием Новочеркасск – Шахты, далее вдоль садовых участков, оставляя их на территории муниципального образования «Город Новочеркасск»
32.	103-115.001	451288,45	2234822,05	в общем южном направлении вдоль садовых участков, далее вдоль лесополосы, оставляя их на территории муниципального образования «Город Новочеркасск»
33.	103-115.002	450058,51	2234805,83	в общем восточном направлении вдоль автодороги с покрытием, оставляя ее на территории муниципального образования «Город Новочеркасск»
34.	103-115.003	450051,49	2234836,56	по прямой в южном направлении
35.	103-115.004	449727,06	2234848,87	в общем восточном направлении, оставляя лесополосы на территории муниципального образования «Город Новочеркасск»
36.	103-115.005	449609,20	2236438,69	по прямой в южном направлении, пересекая лесополосу, далее вдоль лесополосы, оставляя ее на территории муниципального образования «Город Новочеркасск»
37.	115	448448,75	2236349,28	по прямой в западном направлении по полевой дороге

1	2	3	4	5
38.	115-105.001	448470,55	2236100,00	по прямой в южном направлении, пересекая две лесополосы и две полевые дороги
39.	115-105.002	448244,25	2236100,00	по прямой в восточном направлении вдоль лесополосы, оставляя ее на территории Октябрьского района
40.	115-105.003	448243,50	2236151,95	по прямой в южном направлении
41.	115-105.004	447307,30	2236057,58	в общем юго-восточном направлении
42.	115-105.005	447088,90	2236273,96	в общем юго-юго-западном направлении, вначале по полевой дороге, далее по прямой, пересекая автодорогу с покрытием и железную дорогу
43.	115-105.006	446381,74	2236069,02	в общем западном направлении вдоль полосы отвода железной дороги, оставляя ее на территории муниципального образования «Город Новочеркасск»
44.	115-105.007	446361,35	2235761,49	по прямой в юго-юго-восточном направлении
45.	115-105.008	446167,45	2235809,04	по прямой в восточно-северо-восточном направлении
46.	115-105.009	446272,35	2236080,92	по прямой в восточном направлении
47.	115-105.010	446262,40	2236543,51	в общем юго-юго-восточном направлении
48.	115-105.011	445816,15	2236839,17	в общем юго-юго-восточном направлении, огибая территорию отстойников
49.	115-105.012	445166,75	2237121,85	по прямой в восточно-северо-восточном направлении
50.	115-105.013	445209,35	2237242,21	в общем юго-юго-восточном направлении
51.	115-105.014	444939,91	2237400,80	в общем восточно-юго-восточном направлении по каналу в балке Сухая Кадамовка, пересекая проселочную дорогу

1	2	3	4	5
52.	115-105.015	444795,94	2238007,02	по прямой в юго-юго-восточном направлении вдоль полосы отвода железной дороги, оставляя ее на территории Октябрьского района
53.	115-105.016	444631,54	2238093,72	».

Статья 2

Настоящий Областной закон вступает в силу с 1 июня 2017 года.

Губернатор
Ростовской области

г. Ростов-на-Дону
23 мая 2017 года
№ 1133-ЗС



В.Ю. Голубев

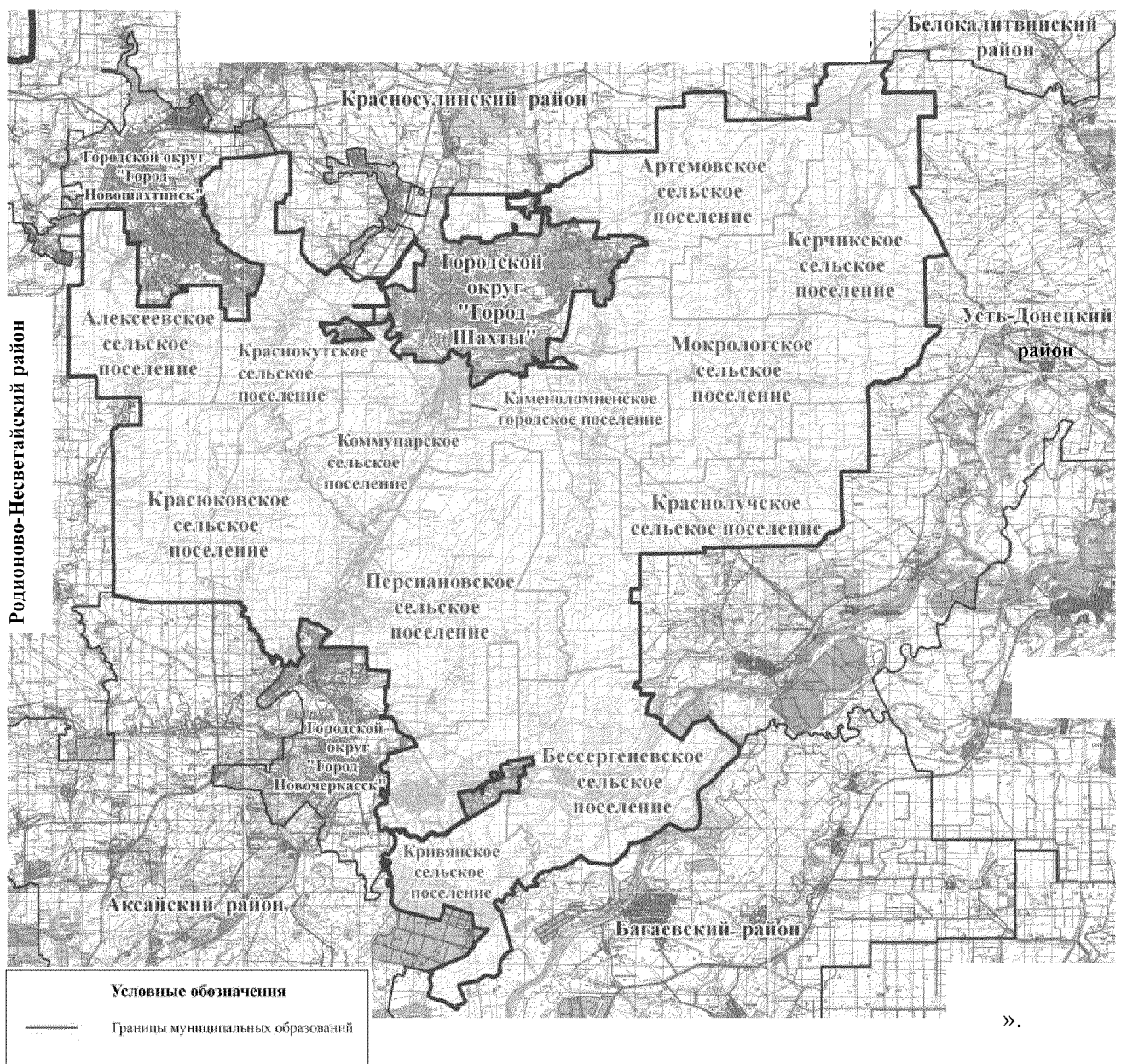
Приложение 1

к Областному закону «О внесении изменений в Областной закон «Об установлении границ и наделении соответствующим статусом муниципального образования «Октябрьский район» и муниципальных образований в его составе»

«Приложение 1

к Областному закону «Об установлении границ и наделении соответствующим статусом муниципального образования «Октябрьский район» и муниципальных образований в его составе»

**КАРТА-СХЕМА ГРАНИЦЫ МУНИЦИПАЛЬНОГО ОБРАЗОВАНИЯ
«ОКТЯБРЬСКИЙ РАЙОН»**



Приложение 2

к Областному закону «О внесении изменений в Областной закон «Об установлении границ и наделении соответствующим статусом муниципального образования «Октябрьский район» и муниципальных образований в его составе»

«Приложение 3

к Областному закону «Об установлении границ и наделении соответствующим статусом муниципального образования «Октябрьский район» и муниципальных образований в его составе»

КАРТА-СХЕМА ГРАНИЦЫ МУНИЦИПАЛЬНОГО ОБРАЗОВАНИЯ «КАМЕНОЛОМНЕНСКОЕ ГОРОДСКОЕ ПОСЕЛЕНИЕ»



Приложение 3

к Областному закону «О внесении изменений в Областной закон «Об установлении границ и наделении соответствующим статусом муниципального образования «Октябрьский район» и муниципальных образований в его составе»

«Приложение 5

к Областному закону «Об установлении границ и наделении соответствующим статусом муниципального образования «Октябрьский район» и муниципальных образований в его составе»

КАРТА-СХЕМА ГРАНИЦЫ МУНИЦИПАЛЬНОГО ОБРАЗОВАНИЯ «АЛЕКСЕЕВСКОЕ СЕЛЬСКОЕ ПОСЕЛЕНИЕ»



Условные обозначения	
	Границы муниципальных образований
	Поворотные точки и их номера
	Центр сельского поселения

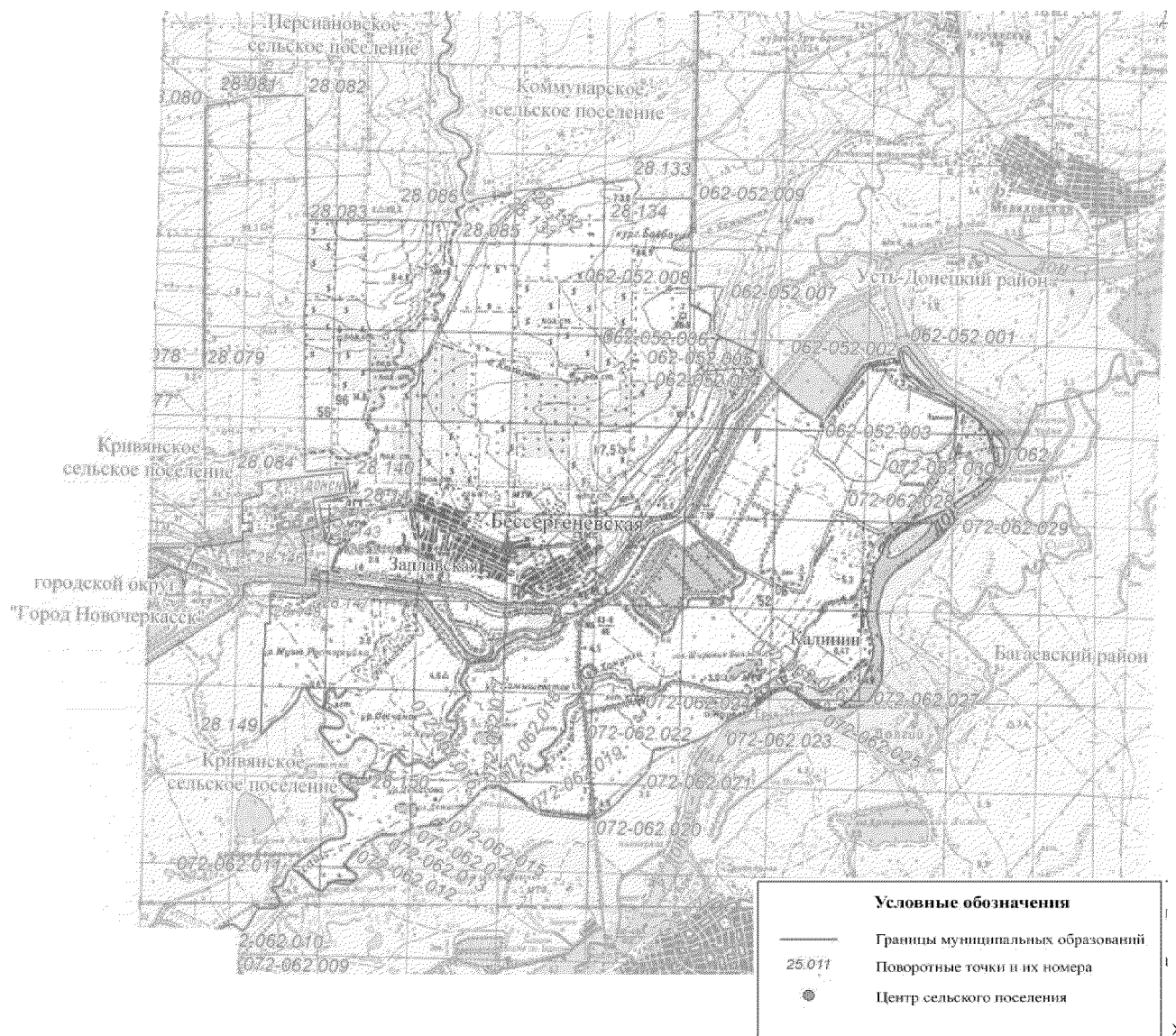
Приложение 5

к Областному закону «О внесении изменений
в Областной закон «Об установлении границ
и наделении соответствующим статусом
муниципального образования «Октябрьский район»
и муниципальных образований в его составе»

«Приложение 9

к Областному закону «Об установлении границ
и наделении соответствующим статусом
муниципального образования «Октябрьский район»
и муниципальных образований в его составе»

**КАРТА-СХЕМА ГРАНИЦЫ МУНИЦИПАЛЬНОГО ОБРАЗОВАНИЯ
«БЕССЕРГЕНЕВСКОЕ СЕЛЬСКОЕ ПОСЕЛЕНИЕ»**



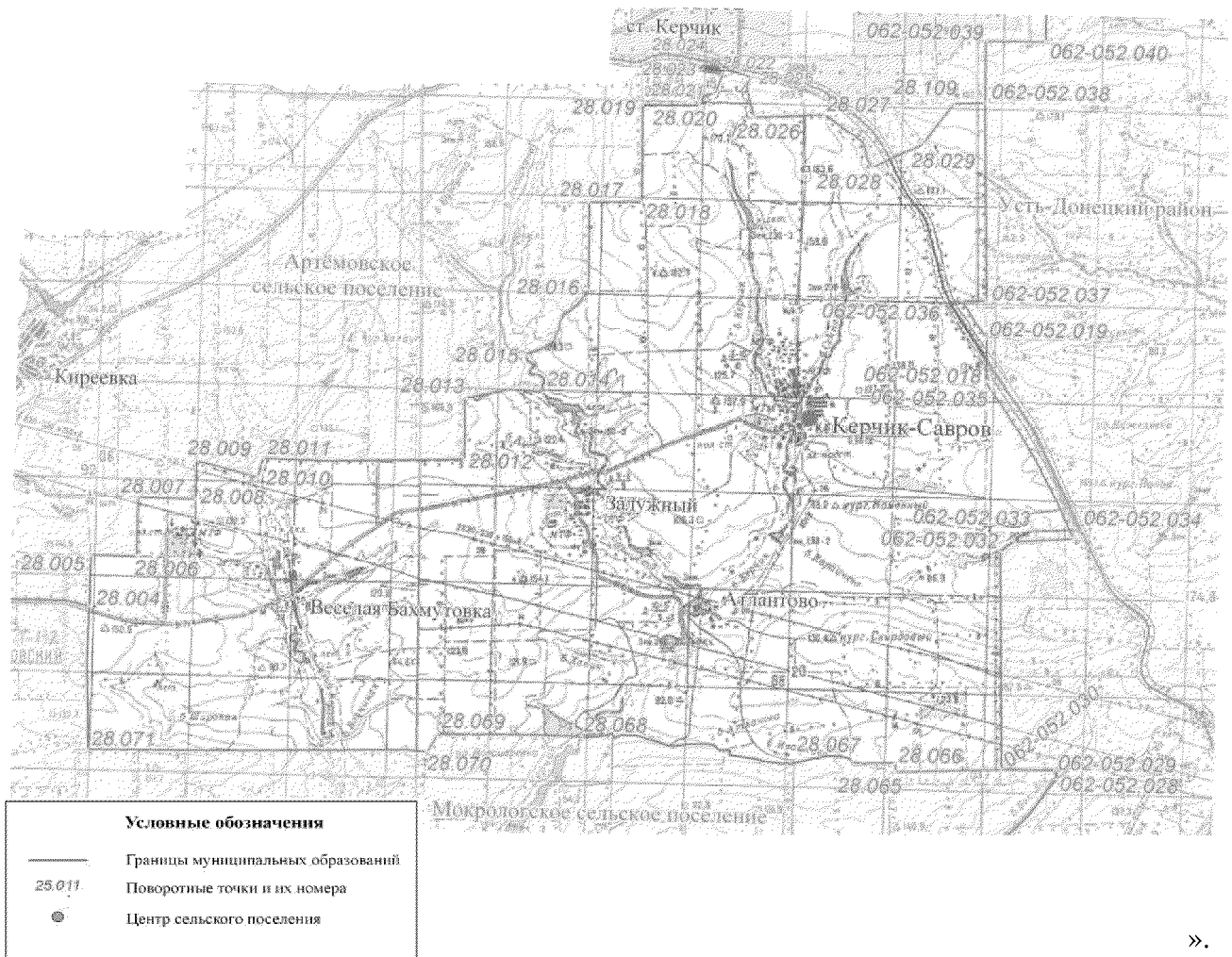
Приложение 6

к Областному закону «О внесении изменений в Областной закон «Об установлении границ и наделении соответствующим статусом муниципального образования «Октябрьский район» и муниципальных образований в его составе»

«Приложение 11

к Областному закону «Об установлении границ и наделении соответствующим статусом муниципального образования «Октябрьский район» и муниципальных образований в его составе»

**КАРТА-СХЕМА ГРАНИЦЫ МУНИЦИПАЛЬНОГО ОБРАЗОВАНИЯ
«КЕРЧИКСКОЕ СЕЛЬСКОЕ ПОСЕЛЕНИЕ»**



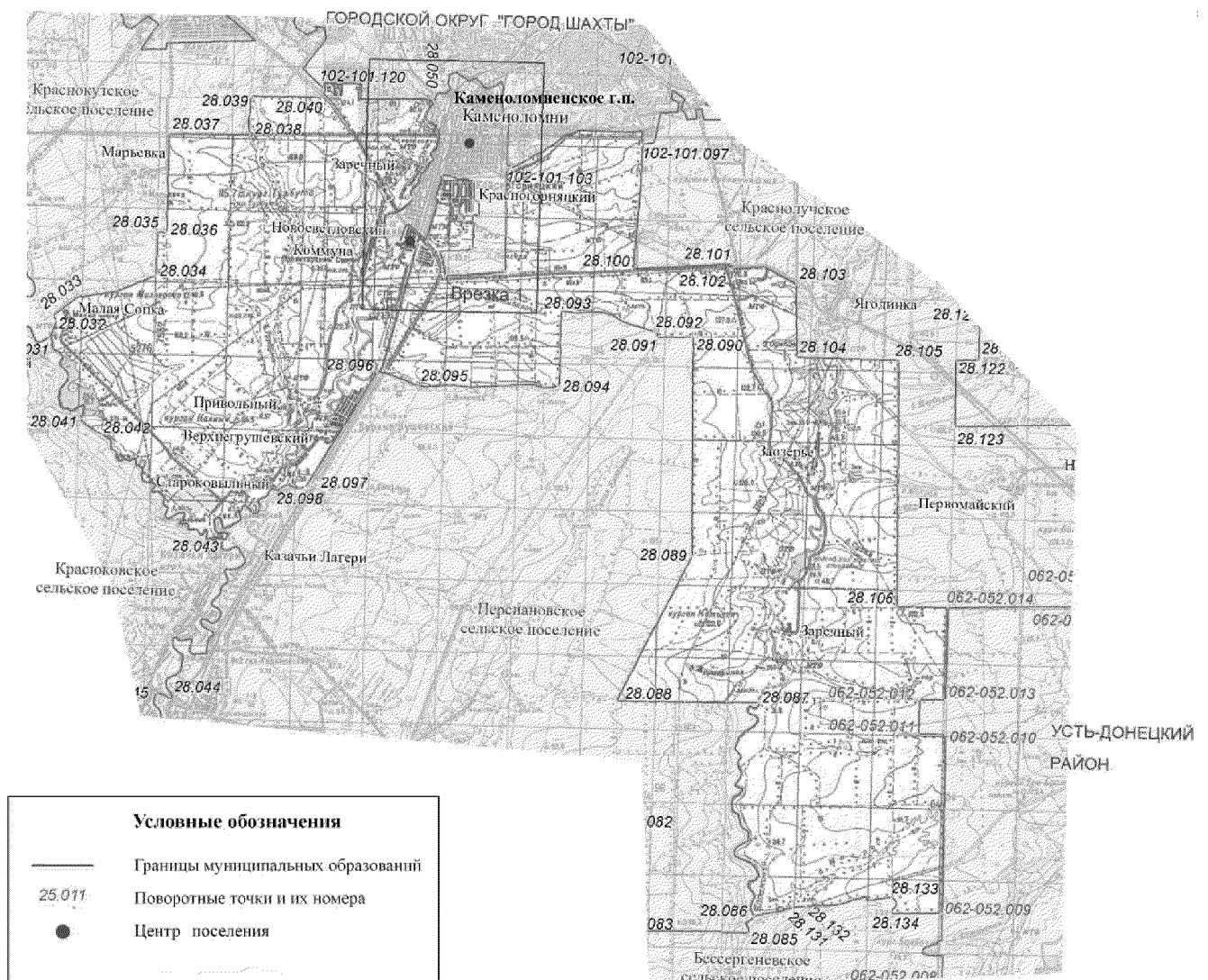
Приложение 7

к Областному закону «О внесении изменений в Областной закон «Об установлении границ и наделении соответствующим статусом муниципального образования «Октябрьский район» и муниципальных образований в его составе»

«Приложение 13

к Областному закону «Об установлении границ и наделении соответствующим статусом муниципального образования «Октябрьский район» и муниципальных образований в его составе»

КАРТА-СХЕМА ГРАНИЦЫ МУНИЦИПАЛЬНОГО ОБРАЗОВАНИЯ «КОММУНАРСКОЕ СЕЛЬСКОЕ ПОСЕЛЕНИЕ»



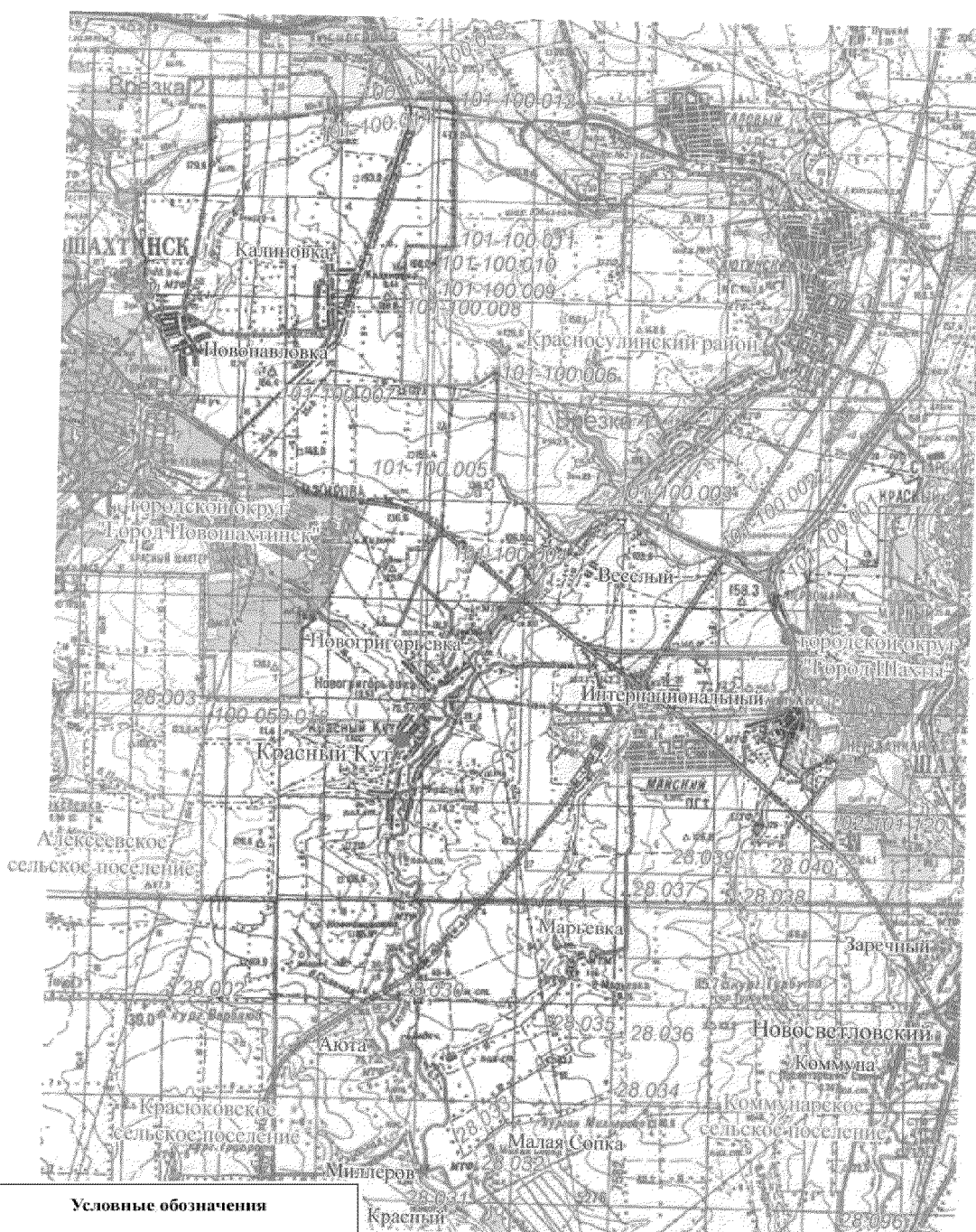
Приложение 8

к Областному закону «О внесении изменений
в Областной закон «Об установлении границ
и наделении соответствующим статусом
муниципального образования «Октябрьский район»
и муниципальных образований в его составе»

«Приложение 15

к Областному закону «Об установлении границ
и наделении соответствующим статусом
муниципального образования «Октябрьский район»
и муниципальных образований в его составе»

КАРТА-СХЕМА ГРАНИЦЫ МУНИЦИПАЛЬНОГО ОБРАЗОВАНИЯ «КРАСНОКУТСКОЕ СЕЛЬСКОЕ ПОСЕЛЕНИЕ»



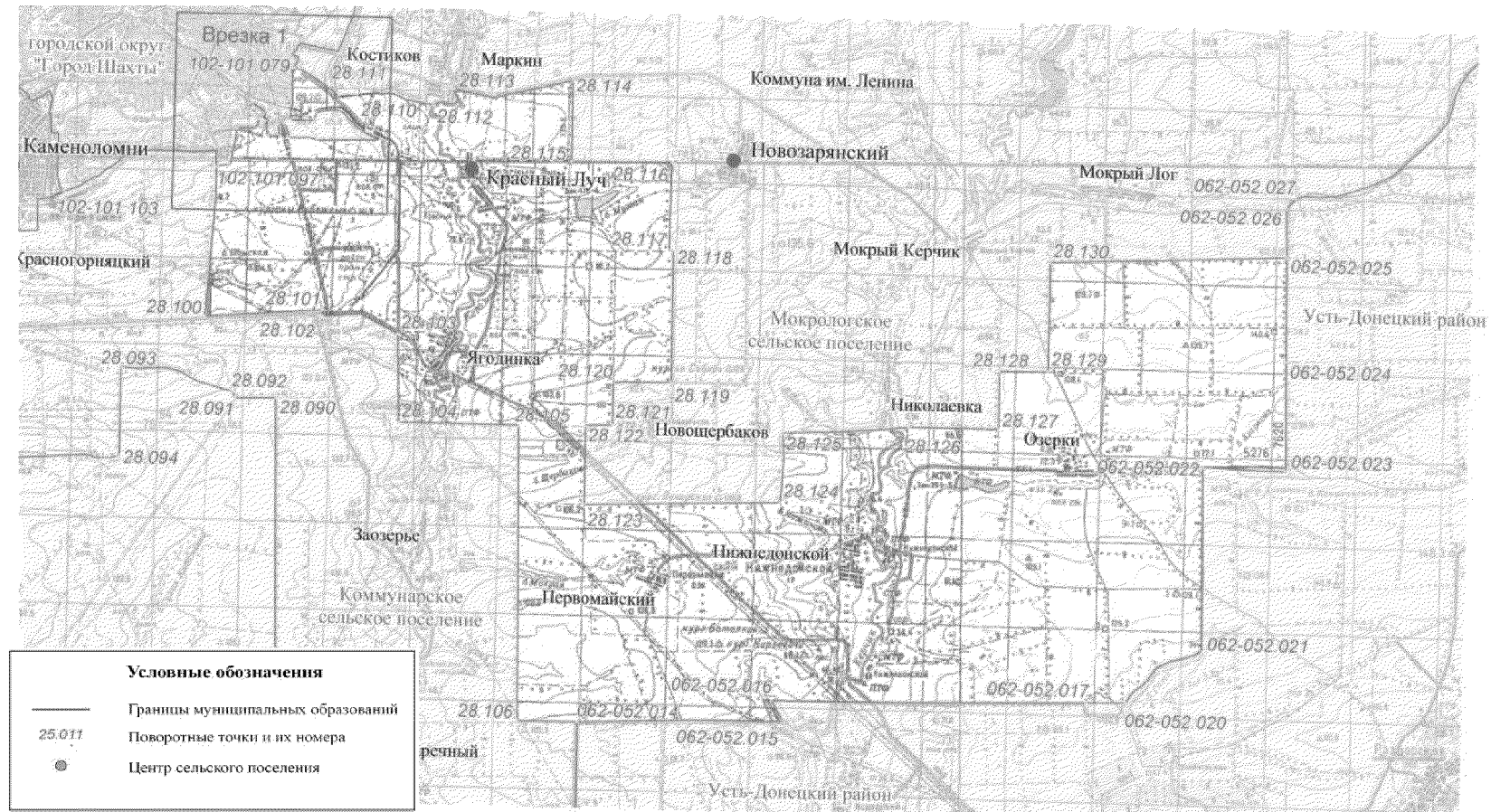
Приложение 9

к Областному закону «О внесении изменений в Областной закон «Об установлении границ и наделении соответствующим статусом муниципального образования «Октябрьский район» и муниципальных образований в его составе»

«Приложение 17

к Областному закону «Об установлении границ и наделении соответствующим статусом муниципального образования «Октябрьский район» и муниципальных образований в его составе»

**КАРТА-СХЕМА ГРАНИЦЫ МУНИЦИПАЛЬНОГО ОБРАЗОВАНИЯ
«КРАСНОЛУЧСКОЕ СЕЛЬСКОЕ ПОСЕЛЕНИЕ»**



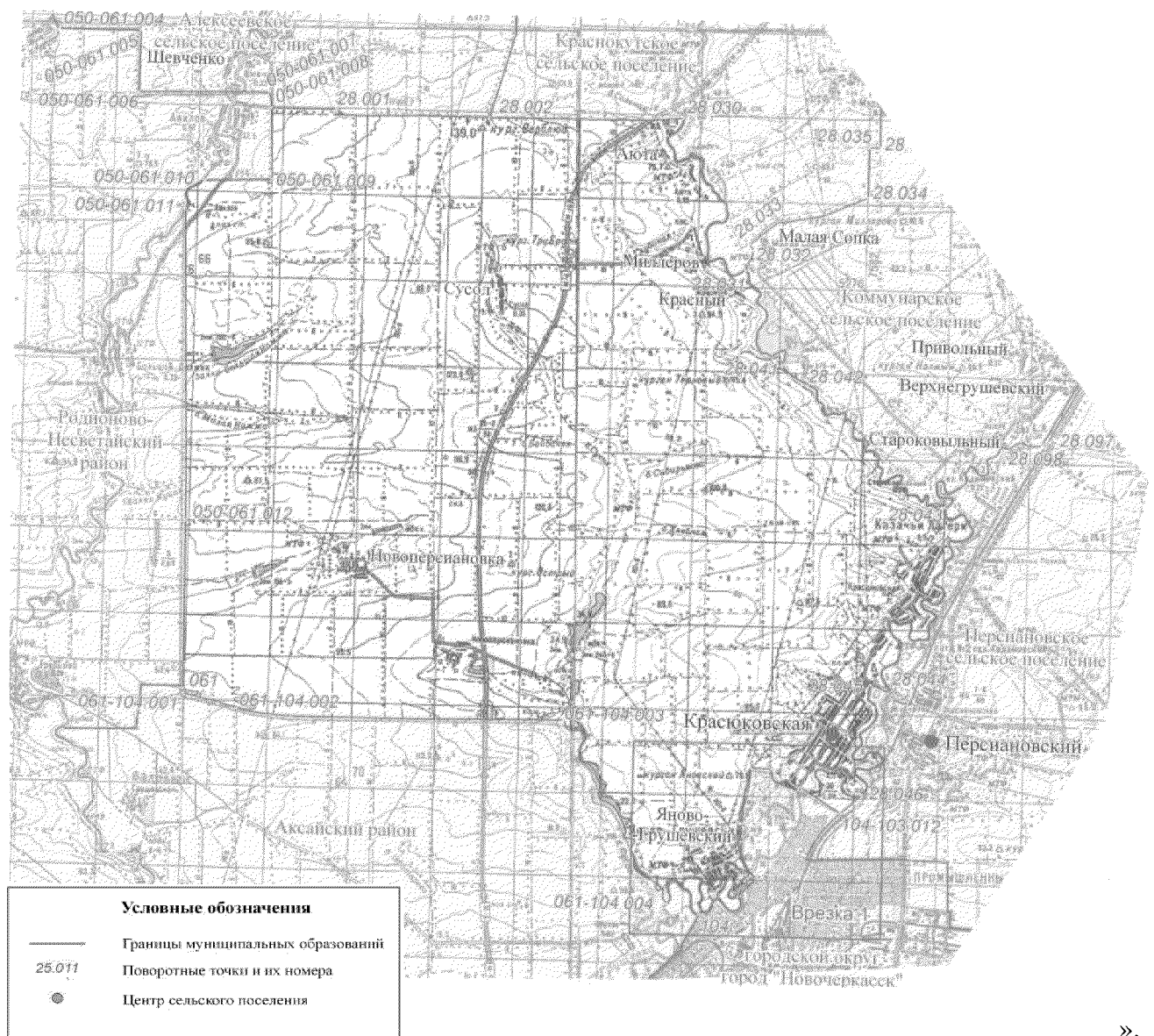
Приложение 10

к Областному закону «О внесении изменений в Областной закон «Об установлении границ и наделении соответствующим статусом муниципального образования «Октябрьский район» и муниципальных образований в его составе»

«Приложение 19

к Областному закону «Об установлении границ и наделении соответствующим статусом муниципального образования «Октябрьский район» и муниципальных образований в его составе»

КАРТА-СХЕМА ГРАНИЦЫ МУНИЦИПАЛЬНОГО ОБРАЗОВАНИЯ «КРАСЮКОВСКОЕ СЕЛЬСКОЕ ПОСЕЛЕНИЕ»



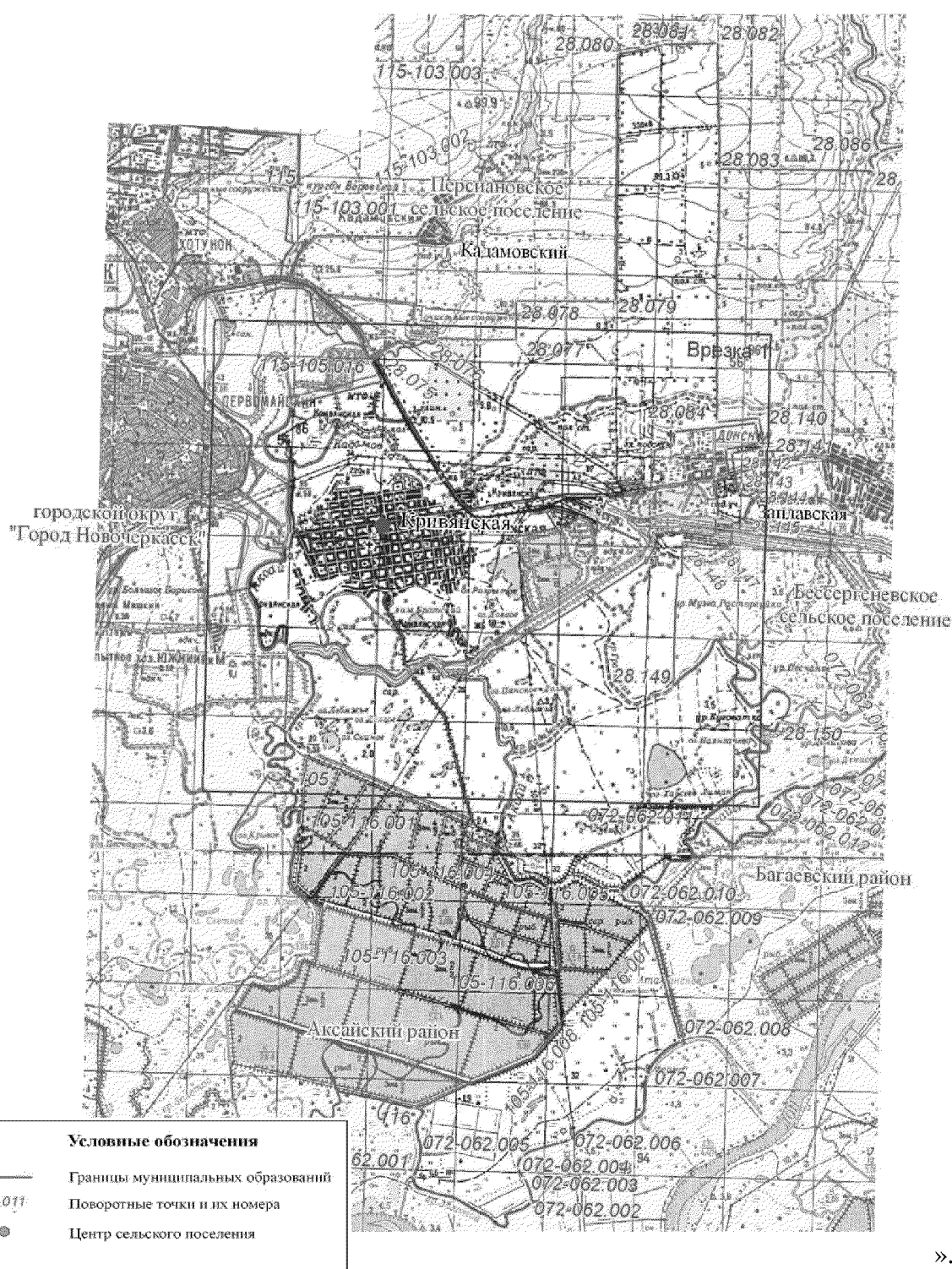
Приложение 11

к Областному закону «О внесении изменений
в Областной закон «Об установлении границ
и наделении соответствующим статусом
муниципального образования «Октябрьский район»
и муниципальных образований в его составе»

«Приложение 21

к Областному закону «Об установлении границ
и наделении соответствующим статусом
муниципального образования «Октябрьский район»
и муниципальных образований в его составе»

КАРТА-СХЕМА ГРАНИЦЫ МУНИЦИПАЛЬНОГО ОБРАЗОВАНИЯ «КРИВЯНСКОЕ СЕЛЬСКОЕ ПОСЕЛЕНИЕ»



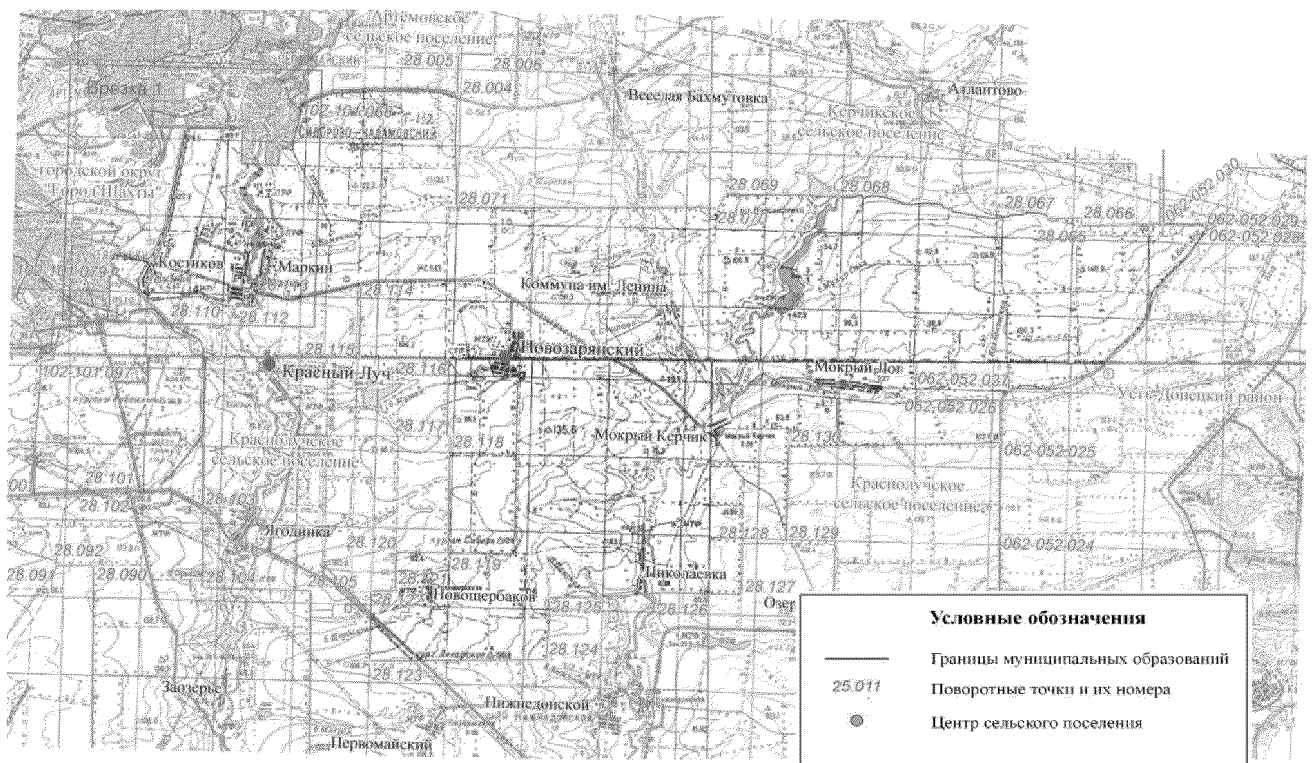
Приложение 12

к Областному закону «О внесении изменений
в Областной закон «Об установлении границ
и наделении соответствующим статусом
муниципального образования «Октябрьский район»
и муниципальных образований в его составе»

«Приложение 23

к Областному закону «Об установлении границ
и наделении соответствующим статусом
муниципального образования «Октябрьский район»
и муниципальных образований в его составе»

**КАРТА-СХЕМА ГРАНИЦЫ МУНИЦИПАЛЬНОГО ОБРАЗОВАНИЯ
«МОКРОЛОГСКОЕ СЕЛЬСКОЕ ПОСЕЛЕНИЕ»**



Приложение 13

к Областному закону «О внесении изменений в Областной закон «Об установлении границ и наделении соответствующим статусом муниципального образования «Октябрьский район» и муниципальных образований в его составе»

«Приложение 25

к Областному закону «Об установлении границ и наделении соответствующим статусом муниципального образования «Октябрьский район» и муниципальных образований в его составе»

КАРТА-СХЕМА ГРАНИЦЫ МУНИЦИПАЛЬНОГО ОБРАЗОВАНИЯ «ПЕРСИАНОВСКОЕ СЕЛЬСКОЕ ПОСЕЛЕНИЕ»

