



ОБЛАСТНОЙ ЗАКОН

О ВНЕСЕНИИ ИЗМЕНЕНИЙ В ОБЛАСТНОЙ ЗАКОН «ОБ УСТАНОВЛЕНИИ ГРАНИЦ И НАДЕЛЕНИИ СООТВЕТСТВУЮЩИМ СТАТУСОМ МУНИЦИПАЛЬНОГО ОБРАЗОВАНИЯ «ЕГОРЛЫКСКИЙ РАЙОН» И МУНИЦИПАЛЬНЫХ ОБРАЗОВАНИЙ В ЕГО СОСТАВЕ»

Принят
Законодательным Собранием

12 мая 2017 года

Статья 1

Внести в Областной закон от 19 ноября 2004 года № 193-ЗС «Об установлении границ и наделении соответствующим статусом муниципального образования «Егорлыкский район» и муниципальных образований в его составе» следующие изменения:

- 1) в части 1 статьи 1 слова «в соответствии с картографическим описанием» исключить;
- 2) в статье 2 слова «в соответствии с картографическим описанием» исключить;
- 3) приложение 1 изложить в редакции согласно приложению 1 к настоящему Областному закону;
- 4) приложение 2 изложить в следующей редакции:

«Приложение 2

к Областному закону «Об установлении границ и наделении соответствующим статусом муниципального образования «Егорлыкский район» и муниципальных образований в его составе»

КАТАЛОГ КООРДИНАТ ОСНОВНЫХ ПОВОРОТНЫХ ТОЧЕК ГРАНИЦЫ МУНИЦИПАЛЬНОГО ОБРАЗОВАНИЯ «ЕГОРЛЫКСКИЙ РАЙОН»

№ п/п	№ точки	X (м)	Y (м)	Описание отрезка границы
1	2	3	4	5
1.	086	356846,30	2287324,61	в общем юго-юго-восточном направлении по полевой дороге вдоль лесополосы, оставляя ее на территории Целинского района

1	2	3	4	5
2.	086-030.001	354811,62	2288036,96	в общем юго-юго-восточном направлении по полевой дороге вдоль лесополосы, оставляя ее на территории Целинского района, пересекая проселочную дорогу
3.	086-030.002	349737,07	2289818,02	в общем юго-юго-восточном направлении по полевой дороге вдоль лесополосы, оставляя ее на территории Егорлыкского района, пересекая железную дорогу, далее пересекая автодорогу с покрытием
4.	086-030.003	344772,05	2291513,26	в общем западном направлении вдоль автодороги с покрытием, оставляя ее на территории Егорлыкского района
5.	086-030.004	344779,85	2287638,97	в общем южном направлении по полевой дороге вдоль лесополосы, оставляя ее на территории Егорлыкского района
6.	086-030.005	338844,19	2287582,79	в общем западном направлении по полевой дороге вдоль лесополосы, оставляя ее на территории Егорлыкского района, далее по полевой дороге, пересекая автодорогу с покрытием, и далее вдоль лесополосы, оставляя ее на территории Егорлыкского района
7.	086-030.006	338924,85	2278579,37	в общем южном направлении по полевой дороге вдоль лесополосы, оставляя ее на территории Егорлыкского района, далее пересекая балку Селезневка, далее по полевой дороге вдоль лесополосы, оставляя ее на территории Егорлыкского района, далее пересекая пересыхающий ручей, далее по полевой дороге вдоль лесополосы, оставляя ее на территории Егорлыкского района
8.	086-030.007	327815,85	2278480,38	в общем восточно-юго-восточном направлении по пересыхающему руслу реки Водина Балка
9.	086-030.007a	327025,06	2281472,18	в общем восточном направлении по пересыхающему руслу реки Водина Балка

1	2	3	4	5
10.	086-030.008	326920,95	2283182,96	в общем южном направлении по руслу реки Средний Егорлык
11.	086-030.009	325253,77	2283198,25	в общем юго-юго-западном направлении, далее вдоль лесополосы, оставляя ее на территории Егорлыкского района, далее пересекая реку Каменная Балка, далее вдоль лесополосы, оставляя ее на территории Егорлыкского района, далее огибая пруд, оставляя его на территории Егорлыкского района
12.	086-030.010	320825,29	2282363,79	в общем юго-юго-западном направлении по полевой дороге, далее пересекая ручей, далее вдоль лесополосы, оставляя ее на территории Целинского района
13.	030	316886,28	2281626,72	в общем западно-северо-западном направлении по границе между Ростовской областью и Краснодарским краем
14.	031	335227,50	2244543,33	в общем северном направлении вдоль лесополосы, оставляя ее на территории Зерноградского района
15.	031-086.001	336212,01	2244560,01	в общем восточном направлении вдоль лесополосы, оставляя ее на территории Зерноградского района
16.	031-086.002	336203,81	2246562,55	по прямой в северном направлении по полевой дороге вдоль лесополосы, оставляя ее на территории Зерноградского района, пересекая балку Сиротинская
17.	031-086.003	337188,50	2246561,83	в общем восточном направлении по полевой дороге, далее по полевой дороге вдоль лесополосы, оставляя ее на территории Зерноградского района, пересекая балку Гайдамачка
18.	031-086.004	337135,83	2253570,68	в общем южном направлении по полевой дороге
19.	031-086.005	336134,50	2253564,52	в общем восточном направлении по полевой дороге вдоль лесополосы, оставляя ее на территории

1	2	3	4	5
				Зерноградского района, далее вдоль лесополосы, оставляя ее на территории Егорлыкского района
20.	031-086.006	336108,66	2256787,54	в общем северном направлении вдоль лесополосы, оставляя ее на территории Егорлыкского района
21.	031-086.007	338412,99	2256872,60	в общем восточном направлении, вначале по прямой, далее по полевой дороге
22.	031-086.008	338365,29	2257895,00	в общем северном направлении по полевой дороге вдоль лесополосы, оставляя ее на территории Зерноградского района
23.	031-086.009	340064,85	2257925,65	в общем восточном направлении по полевой дороге вдоль лесополосы, оставляя ее на территории Зерноградского района
24.	031-086.010	340059,72	2258591,71	в общем северном направлении вдоль лесополосы, оставляя ее на территории Зерноградского района, пересекая реку Егорлычек, улучшенную грунтовую дорогу и балку
25.	031-086.011	346019,64	2258636,13	в общем западном направлении по полевой дороге, далее по прямой
26.	031-086.012	345991,45	2257621,06	в общем западно-юго-западном направлении по водотоку в балке Терновая
27.	031-086.013	345927,00	2257494,68	в общем северо-северо-восточном направлении по пересыхающему водотоку в балке Терновая
28.	031-086.014	346797,35	2257684,25	в общем северном направлении, пересекая балку, далее по полевой дороге вдоль лесополосы, оставляя ее на территории Зерноградского района
29.	031-086.015	351572,96	2257705,32	в общем западном направлении по полевой дороге вдоль лесополосы, оставляя ее на территории Егорлыкского района, пересекая балку

1	2	3	4	5
30.	031-086.016	351611,52	2254837,37	в общем западно-северо-западном направлении вдоль лесополосы, оставляя ее на территории Егорлыкского района, далее по полевой дороге
31.	031-086.017	352370,61	2253186,50	в общем северном направлении вдоль лесополосы, оставляя ее на территории Егорлыкского района
32.	031-086.018	353118,90	2253193,30	по прямой в западном направлении вдоль лесополосы, оставляя ее на территории Егорлыкского района
33.	031-086.019	353121,73	2252958,56	в общем северном направлении вдоль лесополосы, оставляя ее на территории зерноградского района, далее по непроезжей плотине, расположенной на водотоке реки Эльбузд, далее по полевой дороге
34.	031-086.020	353918,39	2253009,56	в общем северо-восточном направлении по полевой дороге вдоль лесополосы, оставляя ее на территории зерноградского района
35.	031-086.021	354057,95	2253220,56	в общем северном направлении по полевой дороге вдоль лесополосы, оставляя ее на территории зерноградского района, далее по полевой дороге и далее по проезжей плотине
36.	031-086.022	356162,46	2253188,41	в общем западном направлении по пересыхающему водотоку в балке Водяная
37.	031-086.023	356148,06	2252520,01	в общем северном направлении по пересыхающему водотоку
38.	031-086.024	356523,06	2252601,01	в общем северо-восточном направлении вдоль лесополосы, оставляя ее на территории Егорлыкского района
39.	031-086.025	357159,83	2253007,03	в общем восточном направлении вдоль лесополосы, оставляя ее на территории Егорлыкского района
40.	031-086.026	357158,68	2253745,92	по прямой в северном направлении вдоль лесополосы, оставляя

1	2	3	4	5
				ее на территории зерноградского района
41.	031-086.027	358113,58	2253760,48	в общем восточном направлении вдоль лесополосы, оставляя ее на территории зерноградского района
42.	031-086.028	358063,89	2258729,05	в общем северном направлении по полевой дороге вдоль лесополосы, оставляя ее на территории зерноградского района, пересекая грунтовую дорогу, далее по полевой дороге вдоль лесополосы, оставляя ее на территории Егорлыкского района
43.	031-086.029	360091,89	2258736,25	по прямой в северном направлении по полевой дороге вдоль лесополосы, оставляя ее на территории Егорлыкского района
44.	031-086.030	363026,41	2258760,93	в общем восточном направлении вдоль лесополосы, оставляя ее на территории зерноградского района, далее пересекая балку, далее по прямой
45.	031-086.031	363068,75	2260037,15	в общем северном направлении по полевой дороге
46.	031-086.032	363564,30	2260055,82	в общем северо-северо-восточном направлении по тальвегу балки
47.	031-086.033	364735,85	2260595,73	в общем восточном направлении вдоль лесополосы, оставляя ее на территории Егорлыкского района, далее пересекая овраг, далее в общем северо-северо-западном направлении вдоль автодороги с покрытием, оставляя ее на территории Егорлыкского района, далее в общем восточном направлении, пересекая автодорогу с покрытием, и далее по тальвегу балки Мостовая
48.	031-086.034	364470,30	2263805,31	в общем восточном направлении по тальвегу балки Мостовая, далее по руслу реки Мечетка
49.	031-086.035	364432,65	2266719,55	в общем южном направлении по руслу реки Мечетка

1	2	3	4	5
50.	031-086.036	363015,65	2266669,34	по прямой в восточном направлении, далее по полевой дороге вдоль лесополосы, оставляя ее на территории Егорлыкского района
51.	031-086.037	362999,60	2268602,20	по прямой в южном направлении вдоль лесополосы, оставляя ее на территории Егорлыкского района
52.	031-086.038	362124,43	2268594,80	в общем восточном направлении по полевой дороге вдоль лесополосы, оставляя ее на территории Зерноградского района, далее пересекая железную дорогу с полосой отвода
53.	031-086.039	362097,31	2274571,11	в общем северо-северо-западном направлении вдоль полосы отвода железной дороги, оставляя ее на территории Зерноградского района, пересекая водохранилище и автодорогу с покрытием
54.	031-086.040	364424,81	2273654,87	в общем восточном направлении по полевой дороге, пересекая грунтовую дорогу, далее между лесополосой, оставляя ее на территории Егорлыкского района, и грунтовой дорогой, оставляя ее на территории Зерноградского района, далее вдоль грунтовой дороги, оставляя ее на территории Зерноградского района
55.	031-086.041	364409,90	2279803,39	по прямой в южном направлении по полевой дороге вдоль лесополосы, оставляя ее на территории Егорлыкского района
56.	031-086.042	360913,40	2279781,75	в общем восточном направлении вдоль лесополосы, оставляя ее на территории Егорлыкского района, далее по проселочной дороге
57.	031-086.043	360868,32	2281741,18	в общем южном направлении вдоль лесополосы, оставляя ее на территории Зерноградского района
58.	031-086.044	356896,99	2281716,24	в общем восточном направлении вдоль лесополосы, оставляя ее на территории Зерноградского района
59.	086	356846,30	2287324,61	

5) приложение 3 изложить в редакции согласно приложению 2 к настоящему Областному закону;

6) приложение 4 изложить в следующей редакции:

«Приложение 4

к Областному закону «Об установлении границ и наделении соответствующим статусом муниципального образования «Егорлыкский район» и муниципальных образований в его составе»

**КАТАЛОГ КООРДИНАТ ОСНОВНЫХ ПОВОРОТНЫХ ТОЧЕК
ГРАНИЦЫ МУНИЦИПАЛЬНОГО ОБРАЗОВАНИЯ
«БАЛКО-ГРУЗСКОЕ СЕЛЬСКОЕ ПОСЕЛЕНИЕ»**

№ п/п	№ точки	X (м)	Y (м)	Описание отрезка границы
1	2	3	4	5
1.	10.028	334000,65	2267547,90	в общем северном направлении вдоль лесополосы, оставляя ее на территории Балко-Грузского сельского поселения
2.	10.029	335000,75	2267541,24	в общем западном направлении по полевой дороге вдоль лесополосы, оставляя ее на территории Ильинского сельского поселения, далее пересекая водохранилище, далее по полевой дороге вдоль лесополосы, оставляя ее на территории Ильинского сельского поселения, пересекая автодорогу с покрытием
3.	10.030	335098,15	2256783,32	по прямой в северном направлении вдоль лесополосы, оставляя ее на территории Балко-Грузского сельского поселения
4.	10.031	336104,79	2256815,60	
5.	10.028	334000,65	2267547,90	в общем южном направлении по полевой дороге вдоль лесополосы, оставляя ее на территории Балко-Грузского сельского поселения
6.	10.032	328987,64	2267496,56	в общем западном направлении по полевой дороге вдоль лесополосы, оставляя ее на территории Балко-Грузского сельского поселения

1	2	3	4	5
7.	10.033	328997,15	2265528,94	в общем южном направлении по полевой дороге вдоль лесополосы, оставляя ее на территории Балко-Грузского сельского поселения
8.	10.034	327018,30	2265511,48	по прямой в западном направлении по полевой дороге вдоль лесополосы, оставляя ее на территории Балко-Грузского сельского поселения
9.	10.035	327030,10	2262966,49	в общем западном направлении по полевой дороге вдоль лесополосы, оставляя ее на территории Балко-Грузского сельского поселения
10.	10.036	327039,72	2261503,82	по прямой в южном направлении вдоль автодороги с покрытием, оставляя ее на территории Балко-Грузского сельского поселения
11.	10.037	325025,41	2261482,33	в общем западном направлении, пересекая автодорогу с покрытием, далее по полевой дороге вдоль лесополосы, оставляя ее на территории Балко-Грузского сельского поселения, далее по полевой дороге
12.	10.038	325224,20	2245194,71	в общем юго-западном направлении по пересыхающему ручью
13.	030-031.011	323711,55	2243846,74	в общем северном направлении по границе между Ростовской областью и Краснодарским краем
14.	031	335227,50	2244543,33	в общем северном направлении вдоль лесополосы, оставляя ее на территории Зерноградского района
15.	031-086.001	336212,01	2244560,01	в общем восточном направлении вдоль лесополосы, оставляя ее на территории Зерноградского района
16.	031-086.002	336203,81	2246562,55	по прямой в северном направлении по полевой дороге вдоль лесополосы, оставляя ее на территории Зерноградского района, пересекая балку Сиротинская

1	2	3	4	5
17.	031-086.003	337188,50	2246561,83	в общем восточном направлении по полевой дороге, далее по полевой дороге вдоль лесополосы, оставляя ее на территории Зерноградского района, пересекая балку Гайдамачка
18.	031-086.004	337135,83	2253570,68	в общем южном направлении по полевой дороге
19.	031-086.005	336134,50	2253564,52	в общем восточном направлении по полевой дороге вдоль лесополосы, оставляя ее на территории Зерноградского района, далее вдоль лесополосы, оставляя ее на территории Егорлыкского района
20.	031-086.006	336108,66	2256787,54	
21.	10.031	336104,79	2256815,60	по прямой в западном направлении
22.	031-086.006	336108,66	2256787,54	

7) приложение 5 изложить в редакции согласно приложению 3 к настоящему Областному закону;

8) приложение 6 изложить в следующей редакции:

«Приложение 6

к Областному закону «Об установлении границ и наделении соответствующим статусом муниципального образования «Егорлыкский район» и муниципальных образований в его составе»

**КАТАЛОГ КООРДИНАТ ОСНОВНЫХ ПОВОРОТНЫХ ТОЧЕК
ГРАНИЦЫ МУНИЦИПАЛЬНОГО ОБРАЗОВАНИЯ
«ВОЙНОВСКОЕ СЕЛЬСКОЕ ПОСЕЛЕНИЕ»**

№ п/п	№ точки	X (м)	Y (м)	Описание отрезка границы
1	2	3	4	5
1.	086-030.001	354811,62	2288036,96	в общем юго-юго-восточном направлении по полевой дороге вдоль лесополосы, оставляя ее на территории Целинского района, пересекая проселочную дорогу
2.	086-030.002	349737,07	2289818,02	в общем юго-юго-восточном направлении по полевой дороге

1	2	3	4	5
				вдоль лесополосы, оставляя ее на территории Егорлыкского района, пересекая железную дорогу, далее пересекая автодорогу с покрытием
3.	086-030.003	344772,05	2291513,26	в общем западном направлении вдоль автодороги с покрытием, оставляя ее на территории Егорлыкского района
4.	086-030.004	344779,85	2287638,97	в общем южном направлении по полевой дороге вдоль лесополосы, оставляя ее на территории Егорлыкского района
5.	086-030.005	338844,19	2287582,79	в общем западном направлении по полевой дороге вдоль лесополосы, оставляя ее на территории Егорлыкского района, далее по полевой дороге, пересекая автодорогу с покрытием, и далее вдоль лесополосы, оставляя ее на территории Егорлыкского района
6.	086-030.006	338924,85	2278579,37	
7.	086-030.001	354811,62	2288036,96	в общем западном направлении вдоль лесополосы, оставляя ее на территории Егорлыкского сельского поселения
8.	10.001	354828,20	2285479,30	по прямой в южном направлении по полевой дороге вдоль лесополосы, оставляя ее на территории Егорлыкского сельского поселения
9.	10.002	352254,80	2285467,71	в общем западном направлении по полевой дороге
10.	10.003	352279,49	2282954,33	в общем южном направлении по полевой дороге вдоль лесополосы, оставляя ее на территории Егорлыкского сельского поселения, далее по полевой дороге, далее пересекая железную дорогу с полосой отвода
11.	10.004	347433,96	2282853,86	по прямой в восточном направлении вдоль полосы отвода железной дороги, оставляя ее на территории Войновского сельского поселения

1	2	3	4	5
12.	10.005	347308,40	2283658,08	в общем южном направлении, вначале по прямой, далее по полевой дороге вдоль лесополосы, оставляя ее на территории Егорлыкского сельского поселения, пересекая автодорогу с покрытием
13.	10.006	342870,55	2283626,40	в общем западном направлении по полевой дороге, далее вдоль лесополосы, оставляя ее на территории Егорлыкского сельского поселения, пересекая автодорогу с покрытием
14.	10.007	342881,63	2278615,73	в общем южном направлении по полевой дороге вдоль лесополосы, оставляя ее на территории Роговского сельского поселения, далее пересекая реку Мокрая Грязнуха, далее по полевой дороге вдоль лесополосы, оставляя ее на территории Роговского сельского поселения
15.	086-030.006	338924,85	2278579,37	»;

9) приложение 7 изложить в редакции согласно приложению 4 к настоящему Областному закону;

10) приложение 8 изложить в следующей редакции:

«Приложение 8

к Областному закону «Об установлении границ и наделении соответствующим статусом муниципального образования «Егорлыкский район» и муниципальных образований в его составе»

**КАТАЛОГ КООРДИНАТ ОСНОВНЫХ ПОВОРОТНЫХ ТОЧЕК
ГРАНИЦЫ МУНИЦИПАЛЬНОГО ОБРАЗОВАНИЯ
«ЕГОРЛЫКСКОЕ СЕЛЬСКОЕ ПОСЕЛЕНИЕ»**

№ п/п	№ точки	X (м)	Y (м)	Описание отрезка границы
1	2	3	4	5
1.	086	356846,30	2287324,61	в общем юго-юго-восточном направлении по полевой дороге вдоль лесополосы, оставляя ее на территории Целинского района

1	2	3	4	5
2.	086-030.001	354811,62	2288036,96	в общем западном направлении вдоль лесополосы, оставляя ее на территории Егорлыкского сельского поселения
3.	10.001	354828,20	2285479,30	по прямой в южном направлении по полевой дороге вдоль лесополосы, оставляя ее на территории Егорлыкского сельского поселения
4.	10.002	352254,80	2285467,71	в общем западном направлении по полевой дороге
5.	10.003	352279,49	2282954,33	в общем южном направлении по полевой дороге вдоль лесополосы, оставляя ее на территории Егорлыкского сельского поселения, далее по полевой дороге, далее пересекая железную дорогу с полосой отвода
6.	10.004	347433,96	2282853,86	по прямой в восточном направлении вдоль полосы отвода железной дороги, оставляя ее на территории Войновского сельского поселения
7.	10.005	347308,40	2283658,08	в общем южном направлении, вначале по прямой, далее по полевой дороге вдоль лесополосы, оставляя ее на территории Егорлыкского сельского поселения, пересекая автодорогу с покрытием
8.	10.006	342870,55	2283626,40	в общем западном направлении по полевой дороге, далее вдоль лесополосы, оставляя ее на территории Егорлыкского сельского поселения, пересекая автодорогу с покрытием
9.	10.007	342881,63	2278615,73	в общем западном направлении по полевой дороге вдоль лесополосы, оставляя ее на территории Егорлыкского сельского поселения, пересекая автодорогу с покрытием, далее по полевой дороге
10.	10.008	342975,14	2271602,01	в общем северном направлении по полевой дороге

1	2	3	4	5
11.	10.009	343516,66	2271586,48	в общем западном направлении по тальвегу балки Кондрашкина
12.	10.010	343575,19	2269678,87	в общем северном направлении по полевой дороге вдоль лесополосы, оставляя ее на территории Ильинского сельского поселения, далее по полевой дороге
13.	10.011	346830,57	2269685,82	в общем западно-юго-западном направлении по руслу реки Егорлычек
14.	10.012	346242,43	2268677,08	в общем северном направлении, вначале по прямой, далее вдоль лесополосы, оставляя ее на территории Объединенного сельского поселения, пересекая автодорогу с покрытием
15.	10.013	352022,10	2268724,98	в общем западном направлении по полевой дороге, далее вдоль лесополосы, оставляя ее на территории Объединенного сельского поселения
16.	10.014	352026,00	2266202,00	в общем северном направлении вдоль лесополосы, оставляя ее на территории Объединенного сельского поселения, далее по береговой линии пруда, оставляя его на территории Объединенного сельского поселения
17.	10.015	356110,61	2266254,85	по прямой в западно-северо-западном направлении по проезжей плотине
18.	10.016	356145,93	2266168,19	в общем северо-северо-восточном направлении по руслу ручья
19.	10.017	356294,01	2266260,65	в общем западном направлении, вначале по прямой, далее вдоль лесополосы, оставляя ее на территории Егорлыкского сельского поселения
20.	10.018	356292,98	2263110,02	в общем северном направлении вдоль лесополосы, оставляя ее на территории Объединенного сельского поселения, далее пересекая балку, далее вдоль лесополосы, оставляя ее на территории Объединенного сельского поселения

1	2	3	4	5
21.	10.019	360008,08	2263061,57	в общем западном направлении, пересекая лесополосы, далее вдоль лесополосы, оставляя ее на территории Объединенного сельского поселения и далее по полевой дороге
22.	031-086.029	360091,89	2258736,25	по прямой в северном направлении по полевой дороге вдоль лесополосы, оставляя ее на территории Егорлыкского района
23.	031-086.030	363026,41	2258760,93	в общем восточном направлении вдоль лесополосы, оставляя ее на территории зерноградского района, далее пересекая балку, далее по прямой
24.	031-086.031	363068,75	2260037,15	в общем северном направлении по полевой дороге
25.	031-086.032	363564,30	2260055,82	в общем северо-северо-восточном направлении по тальвегу балки
26.	031-086.033	364735,85	2260595,73	в общем восточном направлении вдоль лесополосы, оставляя ее на территории Егорлыкского района, далее пересекая овраг, далее в общем северо-северо-западном направлении вдоль автодороги с покрытием, оставляя ее на территории Егорлыкского района, далее в общем восточном направлении, пересекая автодорогу с покрытием, и далее по тальвегу балки Мостовая
27.	031-086.034	364470,30	2263805,31	в общем восточном направлении по тальвегу балки Мостовая, далее по руслу реки Мечетка
28.	031-086.035	364432,65	2266719,55	в общем южном направлении по руслу реки Мечетка
29.	031-086.036	363015,65	2266669,34	по прямой в восточном направлении, далее по полевой дороге вдоль лесополосы, оставляя ее на территории Егорлыкского района

1	2	3	4	5
30.	031-086.037	362999,60	2268602,20	по прямой в южном направлении вдоль лесополосы, оставляя ее на территории Егорлыкского района
31.	031-086.038	362124,43	2268594,80	в общем восточном направлении по полевой дороге вдоль лесополосы, оставляя ее на территории зерноградского района, далее пересекая железную дорогу с полосой отвода
32.	031-086.039	362097,31	2274571,11	в общем северо-северо-западном направлении вдоль полосы отвода железной дороги, оставляя ее на территории зерноградского района, пересекая водохранилище и автодорогу с покрытием
33.	031-086.040	364424,81	2273654,87	в общем восточном направлении по полевой дороге, пересекая грунтовую дорогу, далее между лесополосой, оставляя ее на территории Егорлыкского района, и грунтовой дорогой, оставляя ее на территории зерноградского района, далее вдоль грунтовой дороги, оставляя ее на территории зерноградского района
34.	031-086.041	364409,90	2279803,39	по прямой в южном направлении по полевой дороге вдоль лесополосы, оставляя ее на территории Егорлыкского района
35.	031-086.042	360913,40	2279781,75	в общем восточном направлении вдоль лесополосы, оставляя ее на территории Егорлыкского района, далее по проселочной дороге
36.	031-086.043	360868,32	2281741,18	в общем южном направлении вдоль лесополосы, оставляя ее на территории зерноградского района
37.	031-086.044	356896,99	2281716,24	в общем восточном направлении вдоль лесополосы, оставляя ее на территории зерноградского района
38.	086	356846,30	2287324,61	»;

11) приложение 9 изложить в редакции согласно приложению 5 к настоящему Областному закону;

12) приложение 10 изложить в следующей редакции:

«Приложение 10

к Областному закону «Об установлении границ и наделении соответствующим статусом муниципального образования «Егорлыкский район» и муниципальных образований в его составе»

**КАТАЛОГ КООРДИНАТ ОСНОВНЫХ ПОВОРОТНЫХ ТОЧЕК
ГРАНИЦЫ МУНИЦИПАЛЬНОГО ОБРАЗОВАНИЯ
«ИЛЬИНСКОЕ СЕЛЬСКОЕ ПОСЕЛЕНИЕ»**

№ п/п	№ точки	X (м)	Y (м)	Описание отрезка границы
1	2	3	4	5
1.	10.010	343575,19	2269678,87	в общем северном направлении по полевой дороге вдоль лесополосы, оставляя ее на территории Ильинского сельского поселения, далее по полевой дороге
2.	10.011	346830,57	2269685,82	в общем западно-юго-западном направлении по руслу реки Егорлыкчек
3.	10.012	346242,43	2268677,08	
4.	10.010	343575,19	2269678,87	в общем западном направлении по тальвегу балки Кондрашкина
5.	10.022	343770,30	2267622,04	в общем южном направлении по полевой дороге вдоль лесополосы, оставляя ее на территории Ильинского сельского поселения
6.	10.023	339875,53	2267600,32	в общем восточном направлении по полевой дороге вдоль лесополосы, оставляя ее на территории Роговского сельского поселения
7.	10.024	339817,56	2272099,01	в общем южном направлении по полевой дороге вдоль лесополосы, оставляя ее на территории Ильинского сельского поселения, далее пересекая реку Мокрая Грязнуха, далее по полевой дороге вдоль лесополосы, оставляя ее на территории Ильинского сельского поселения, далее по прямой

1	2	3	4	5
8.	10.025	335065,90	2272042,60	в общем восточно-юго-восточном направлении по руслу реки Куго-Ея
9.	10.026	334750,95	2272660,08	в общем юго-западном направлении по руслу рукава реки Куго-Ея
10.	10.027	333907,63	2271669,33	в общем западном направлении, вначале по проезжей плотине, далее по полевой дороге вдоль лесополосы, оставляя ее на территории Ильинского сельского поселения
11.	10.028	334000,65	2267547,90	в общем северном направлении вдоль лесополосы, оставляя ее на территории Балко-Грузского сельского поселения
12.	10.029	335000,75	2267541,24	в общем западном направлении по полевой дороге вдоль лесополосы, оставляя ее на территории Ильинского сельского поселения, далее пересекая водохранилище, далее по полевой дороге вдоль лесополосы, оставляя ее на территории Ильинского сельского поселения, пересекая автодорогу с покрытием
13.	10.030	335098,15	2256783,32	по прямой в северном направлении вдоль лесополосы, оставляя ее на территории Балко-Грузского сельского поселения
14.	10.031	336104,79	2256815,60	по прямой в западном направлении
15.	031-086.006	336108,66	2256787,54	в общем северном направлении вдоль лесополосы, оставляя ее на территории Егорлыкского района
16.	031-086.007	338412,99	2256872,60	в общем восточном направлении, вначале по прямой, далее по полевой дороге
17.	031-086.008	338365,29	2257895,00	в общем северном направлении по полевой дороге вдоль лесополосы, оставляя ее на территории Зерноградского района
18.	031-086.009	340064,85	2257925,65	в общем восточном направлении по полевой дороге вдоль лесополосы

1	2	3	4	5
				лосы, оставляя ее на территории зерноградского района
19.	031-086.010	340059,72	2258591,71	в общем северном направлении вдоль лесополосы, оставляя ее на территории зерноградского района, пересекая реку Егорлычек, улучшенную грунтовую дорогу и балку
20.	031-086.011	346019,64	2258636,13	в общем восточном направлении по полевой дороге, далее вдоль лесополосы, оставляя ее на территории Объединенного сельского поселения, пересекая автодорогу с покрытием
21.	10.020	345976,66	2267640,77	по прямой в южном направлении вдоль лесополосы, оставляя ее на территории Ильинского сельского поселения, далее по прямой
22.	10.021	345501,40	2267644,22	в общем северо-восточном направлении по руслу реки Егорлычек
23.	10.012	346242,43	2268677,08	»;

13) приложение 11 изложить в редакции согласно приложению 6 к настоящему Областному закону;

14) приложение 12 изложить в следующей редакции:

«Приложение 12

к Областному закону «Об установлении границ и наделении соответствующим статусом муниципального образования «Егорлыкский район» и муниципальных образований в его составе»

**КАТАЛОГ КООРДИНАТ ОСНОВНЫХ ПОВОРОТНЫХ ТОЧЕК
ГРАНИЦЫ МУНИЦИПАЛЬНОГО ОБРАЗОВАНИЯ
«КАВАЛЕРСКОЕ СЕЛЬСКОЕ ПОСЕЛЕНИЕ»**

№ п/п	№ точки	X (м)	Y (м)	Описание отрезка границы
1	2	3	4	5
1.	10.035	327030,10	2262966,49	в общем западном направлении по полевой дороге вдоль лесополосы, оставляя ее на территории Балко-Грузского сельского поселения

1	2	3	4	5
2.	10.036	327039,72	2261503,82	по прямой в южном направлении вдоль автодороги с покрытием, оставляя ее на территории Балко-Грузского сельского поселения
3.	10.037	325025,41	2261482,33	в общем западном направлении, пересекая автодорогу с покрытием, далее по полевой дороге вдоль лесополосы, оставляя ее на территории Балко-Грузского сельского поселения, далее по полевой дороге
4.	10.038	325224,20	2245194,71	в общем юго-западном направлении по пересыхающему ручью
5.	030-031.011	323711,55	2243846,74	
6.	10.035	327030,10	2262966,49	в общем южном направлении по полевой дороге вдоль лесополосы, оставляя ее на территории Кавалерского сельского поселения, далее по прямой
7.	10.040	325433,45	2262946,10	в общем западно-юго-западном направлении вдоль автодороги с покрытием, оставляя ее на территории Шаумяновского сельского поселения, далее в общем южном направлении, пересекая автодорогу с покрытием, далее вдоль автодороги с покрытием, оставляя ее на территории Кавалерского сельского поселения
8.	10.041	325141,98	2262676,76	в общем юго-восточном направлении по грунтовой дороге, пересекая реку Кавалерка
9.	10.042	324768,95	2263022,02	в общем восточно-северо-восточном направлении по грунтовой дороге
10.	10.043	324895,66	2263383,48	в общем южном направлении вдоль сада, оставляя его на территории Кавалерского сельского поселения, далее пересекая балку, далее по полевой дороге вдоль лесополосы, оставляя ее на территории Кавалерского сельского поселения, пересекая лесополосу

1	2	3	4	5
11.	10.044	318516,84	2263411,86	по прямой в восточном направлении вдоль лесополосы, оставляя ее на территории Шаумяновского сельского поселения
12.	10.045	318515,64	2264068,26	в общем южном направлении по полевой дороге вдоль лесополосы, оставляя ее на территории Кавалерского сельского поселения
13.	10.046	317044,44	2264047,86	по прямой в западном направлении по полевой дороге
14.	10.047	317047,80	2263872,02	в общем южном направлении вдоль лесополосы, оставляя ее на территории Кавалерского сельского поселения, далее по полевой дороге
15.	030-031.005	315645,28	2263815,70	в общем западно-северо-западном направлении по границе между Ростовской областью и Краснодарским краем
16.	030-031.011	323711,55	2243846,74	»;

15) приложение 13 изложить в редакции согласно приложению 7 к настоящему Областному закону;

16) приложение 14 изложить в следующей редакции:

«Приложение 14

к Областному закону «Об установлении границ и наделении соответствующим статусом муниципального образования «Егорлыкский район» и муниципальных образований в его составе»

**КАТАЛОГ КООРДИНАТ ОСНОВНЫХ ПОВОРОТНЫХ ТОЧЕК
ГРАНИЦЫ МУНИЦИПАЛЬНОГО ОБРАЗОВАНИЯ
«НОВОРОГОВСКОЕ СЕЛЬСКОЕ ПОСЕЛЕНИЕ»**

№ п/п	№ точки	X (м)	Y (м)	Описание отрезка границы
1	2	3	4	5
1.	086-030.007	327815,85	2278480,38	в общем восточно-юго-восточном направлении по пересыхающему руслу реки Водина Балка

1	2	3	4	5
2.	086-030.007a	327025,06	2281472,18	в общем восточном направлении по пересыхающему руслу реки Водина Балка
3.	086-030.008	326920,95	2283182,96	в общем южном направлении по руслу реки Средний Егорлык
4.	086-030.009	325253,77	2283198,25	в общем юго-юго-западном направлении, далее вдоль лесополосы, оставляя ее на территории Егорлыкского района, далее пересекая реку Каменная Балка, далее вдоль лесополосы, оставляя ее на территории Егорлыкского района, далее огибая пруд, оставляя его на территории Егорлыкского района
5.	086-030.010	320825,29	2282363,79	в общем юго-юго-западном направлении по полевой дороге, далее пересекая ручей, далее вдоль лесополосы, оставляя ее на территории Целинского района
6.	030	316886,28	2281626,72	в общем западном направлении по границе между Ростовской областью и Краснодарским краем
7.	030-031.001	316975,20	2273313,01	
8.	086-030.007	327815,85	2278480,38	в общем западном направлении по пересыхающему руслу реки Водина Балка
9.	10.048	327852,83	2273507,74	в общем южном направлении вдоль автодороги с покрытием, оставляя ее на территории Роговского сельского поселения, пересекая автодорогу с покрытием, далее пересекая автодорогу с покрытием и реку Каменная Балка, далее по полевой дороге между автодорогой с покрытием, оставляя ее на территории Новороговского сельского поселения, и лесополосой, оставляя ее на территории Роговского сельского поселения
10.	030-031.001	316975,20	2273313,01	

17) приложение 15 изложить в редакции согласно приложению 8 к настоящему Областному закону;

18) приложение 16 изложить в следующей редакции:

«Приложение 16

к Областному закону «Об установлении границ и наделении соответствующим статусом муниципального образования «Егорлыкский район» и муниципальных образований в его составе»

**КАТАЛОГ КООРДИНАТ ОСНОВНЫХ ПОВОРОТНЫХ ТОЧЕК
ГРАНИЦЫ МУНИЦИПАЛЬНОГО ОБРАЗОВАНИЯ
«ОБЪЕДИНЕННОЕ СЕЛЬСКОЕ ПОСЕЛЕНИЕ»**

№ п/п	№ точки	X (м)	Y (м)	Описание отрезка границы
1	2	3	4	5
1.	031-086.011	346019,64	2258636,13	в общем восточном направлении по полевой дороге, далее вдоль лесополосы, оставляя ее на территории Объединенного сельского поселения, пересекая автодорогу с покрытием
2.	10.020	345976,66	2267640,77	по прямой в южном направлении вдоль лесополосы, оставляя ее на территории Ильинского сельского поселения, далее по прямой
3.	10.021	345501,40	2267644,22	в общем северо-восточном направлении по руслу реки Егорлыкчек
4.	10.012	346242,43	2268677,08	в общем северном направлении, вначале по прямой, далее вдоль лесополосы, оставляя ее на территории Объединенного сельского поселения, пересекая автодорогу с покрытием
5.	10.013	352022,10	2268724,98	в общем западном направлении по полевой дороге, далее вдоль лесополосы, оставляя ее на территории Объединенного сельского поселения
6.	10.014	352026,00	2266202,00	в общем северном направлении вдоль лесополосы, оставляя ее на территории Объединенного сельского поселения, далее по бере-

1	2	3	4	5
				говой линии пруда, оставляя его на территории Объединенного сельского поселения
7.	10.015	356110,61	2266254,85	по прямой в западно-северо-западном направлении по проезжей плотине
8.	10.016	356145,93	2266168,19	в общем северо-северо-восточном направлении по руслу ручья
9.	10.017	356294,01	2266260,65	в общем западном направлении, вначале по прямой, далее вдоль лесополосы, оставляя ее на территории Егорлыкского сельского поселения
10.	10.018	356292,98	2263110,02	в общем северном направлении вдоль лесополосы, оставляя ее на территории Объединенного сельского поселения, далее пересекая балку, далее вдоль лесополосы, оставляя ее на территории Объединенного сельского поселения
11.	10.019	360008,08	2263061,57	в общем западном направлении, пересекая лесополосы, далее вдоль лесополосы, оставляя ее на территории Объединенного сельского поселения, и далее по полевой дороге
12.	031-086.029	360091,89	2258736,25	
13.	031-086.011	346019,64	2258636,13	в общем западном направлении по полевой дороге, далее по прямой
14.	031-086.012	345991,45	2257621,06	в общем западно-юго-западном направлении по водотоку в балке Терновая
15.	031-086.013	345927,00	2257494,68	в общем северо-северо-восточном направлении по пересыхающему водотоку в балке Терновая
16.	031-086.014	346797,35	2257684,25	в общем северном направлении, пересекая балку, далее по полевой дороге вдоль лесополосы, оставляя ее на территории Зерноградского района
17.	031-086.015	351572,96	2257705,32	в общем западном направлении по полевой дороге вдоль лесопо-

1	2	3	4	5
				лосы, оставляя ее на территории Егорлыкского района, пересекая балку
18.	031-086.016	351611,52	2254837,37	в общем западно-северо-западном направлении вдоль лесополосы, оставляя ее на территории Егорлыкского района, далее по полевой дороге
19.	031-086.017	352370,61	2253186,50	в общем северном направлении вдоль лесополосы, оставляя ее на территории Егорлыкского района
20.	031-086.018	353118,90	2253193,30	по прямой в западном направлении вдоль лесополосы, оставляя ее на территории Егорлыкского района
21.	031-086.019	353121,73	2252958,56	в общем северном направлении вдоль лесополосы, оставляя ее на территории зерноградского района, далее по непроезжей плотине, расположенной на водотоке реки Эльбузд, далее по полевой дороге
22.	031-086.020	353918,39	2253009,56	в общем северо-восточном направлении по полевой дороге вдоль лесополосы, оставляя ее на территории зерноградского района
23.	031-086.021	354057,95	2253220,56	в общем северном направлении по полевой дороге вдоль лесополосы, оставляя ее на территории зерноградского района, далее по полевой дороге и далее по проезжей плотине
24.	031-086.022	356162,46	2253188,41	в общем западном направлении по пересыхающему водотоку в балке Водяная
25.	031-086.023	356148,06	2252520,01	в общем северном направлении по пересыхающему водотоку
26.	031-086.024	356523,06	2252601,01	в общем северо-восточном направлении вдоль лесополосы, оставляя ее на территории Егорлыкского района
27.	031-086.025	357159,83	2253007,03	в общем восточном направлении вдоль лесополосы, оставляя ее на территории Егорлыкского района

1	2	3	4	5
28.	031-086.026	357158,68	2253745,92	по прямой в северном направлении вдоль лесополосы, оставляя ее на территории зерноградского района
29.	031-086.027	358113,58	2253760,48	в общем восточном направлении вдоль лесополосы, оставляя ее на территории зерноградского района
30.	031-086.028	358063,89	2258729,05	в общем северном направлении по полевой дороге вдоль лесополосы, оставляя ее на территории зерноградского района, пересекая грунтовую дорогу, далее по полевой дороге вдоль лесополосы, оставляя ее на территории егорлыкского района
31.	031-086.029	360091,89	2258736,25	»;

19) приложение 17 изложить в редакции согласно приложению 9 к настоящему Областному закону;

20) приложение 18 изложить в следующей редакции:

«Приложение 18

к Областному закону «Об установлении границ и наделении соответствующим статусом муниципального образования «Егорлыкский район» и муниципальных образований в его составе»

**КАТАЛОГ КООРДИНАТ ОСНОВНЫХ ПОВОРОТНЫХ ТОЧЕК
ГРАНИЦЫ МУНИЦИПАЛЬНОГО ОБРАЗОВАНИЯ
«РОГОВСКОЕ СЕЛЬСКОЕ ПОСЕЛЕНИЕ»**

№ п/п	№ точки	X (м)	Y (м)	Описание отрезка границы
1	2	3	4	5
1.	10.007	342881,63	2278615,73	в общем западном направлении по полевой дороге вдоль лесополосы, оставляя ее на территории егорлыкского сельского поселения, пересекая автодорогу с покрытием, далее по полевой дороге
2.	10.008	342975,14	2271602,01	в общем северном направлении по полевой дороге

1	2	3	4	5
3.	10.009	343516,66	2271586,48	в общем западном направлении по тальвегу балки Кондрашкина
4.	10.010	343575,19	2269678,87	в общем западном направлении по тальвегу балки Кондрашкина
5.	10.022	343770,30	2267622,04	в общем южном направлении по полевой дороге вдоль лесополосы, оставляя ее на территории Ильинского сельского поселения
6.	10.023	339875,53	2267600,32	в общем восточном направлении по полевой дороге вдоль лесополосы, оставляя ее на территории Роговского сельского поселения
7.	10.024	339817,56	2272099,01	в общем южном направлении по полевой дороге вдоль лесополосы, оставляя ее на территории Ильинского сельского поселения, далее пересекая реку Мокрая Грязнуха, далее по полевой дороге вдоль лесополосы, оставляя ее на территории Ильинского сельского поселения, далее по прямой
8.	10.025	335065,90	2272042,60	в общем восточно-юго-восточном направлении по руслу реки Куго-Ея
9.	10.026	334750,95	2272660,08	в общем юго-западном направлении по руслу рукава реки Куго-Ея
10.	10.027	333907,63	2271669,33	в общем западном направлении, вначале по проезжей плотине, далее по полевой дороге вдоль лесополосы, оставляя ее на территории Ильинского сельского поселения
11.	10.028	334000,65	2267547,90	в общем южном направлении по полевой дороге вдоль лесополосы, оставляя ее на территории Балко-Грузского сельского поселения
12.	10.032	328987,64	2267496,56	в общем восточном направлении по полевой дороге вдоль лесополосы, оставляя ее на территории Роговского сельского поселения
13.	10.039	328981,05	2269503,87	в общем южном направлении по полевой дороге вдоль лесополосы, оставляя ее на территории

1	2	3	4	5
				Шаумяновского сельского поселения, пересекая автодорогу с покрытием
14.	030-031.002	317014,19	2269394,48	
15.	10.007	342881,63	2278615,73	в общем южном направлении по полевой дороге вдоль лесополосы, оставляя ее на территории Роговского сельского поселения, далее пересекая реку Мокрая Грязнуха, далее по полевой дороге вдоль лесополосы, оставляя ее на территории Роговского сельского поселения
16.	086-030.006	338924,85	2278579,37	в общем южном направлении по полевой дороге вдоль лесополосы, оставляя ее на территории Егорлыкского района, далее пересекая балку Селезневка, далее по полевой дороге вдоль лесополосы, оставляя ее на территории Егорлыкского района, далее пересекая пересыхающий ручей, далее по полевой дороге вдоль лесополосы, оставляя ее на территории Егорлыкского района
17.	086-030.007	327815,85	2278480,38	в общем западном направлении по пересыхающему руслу реки Водина Балка
18.	10.048	327852,83	2273507,74	в общем южном направлении вдоль автодороги с покрытием, оставляя ее на территории Роговского сельского поселения, пересекая автодорогу с покрытием, далее пересекая автодорогу с покрытием и реку Каменная Балка, далее по полевой дороге между автодорогой с покрытием, оставляя ее на территории Новороговского сельского поселения, и лесополосой, оставляя ее на территории Роговского сельского поселения
19.	030-031.001	316975,20	2273313,01	в общем западном направлении по границе между Ростовской областью и Краснодарским краем
20.	030-031.002	317014,19	2269394,48	

21) приложение 19 изложить в редакции согласно приложению 10 к настоящему Областному закону;

22) приложение 20 изложить в следующей редакции:

«Приложение 20

к Областному закону «Об установлении границ и наделении соответствующим статусом муниципального образования «Егорлыкский район» и муниципальных образований в его составе»

**КАТАЛОГ КООРДИНАТ ОСНОВНЫХ ПОВОРОТНЫХ ТОЧЕК
ГРАНИЦЫ МУНИЦИПАЛЬНОГО ОБРАЗОВАНИЯ
«ШАУМЯНОВСКОЕ СЕЛЬСКОЕ ПОСЕЛЕНИЕ»**

№ п/п	№ точки	X (м)	Y (м)	Описание отрезка границы
1	2	3	4	5
1.	10.032	328987,64	2267496,56	в общем восточном направлении по полевой дороге вдоль лесополосы, оставляя ее на территории Роговского сельского поселения
2.	10.039	328981,05	2269503,87	в общем южном направлении по полевой дороге вдоль лесополосы, оставляя ее на территории Шаумяновского сельского поселения, пересекая автодорогу с покрытием
3.	030-031.002	317014,19	2269394,48	в общем западно-юго-западном направлении по границе между Ростовской областью и Краснодарским краем
4.	030-031.005	315645,28	2263815,70	
5.	10.032	328987,64	2267496,56	в общем западном направлении по полевой дороге вдоль лесополосы, оставляя ее на территории Балко-Грузского сельского поселения
6.	10.033	328997,15	2265528,94	в общем южном направлении по полевой дороге вдоль лесополосы, оставляя ее на территории Балко-Грузского сельского поселения
7.	10.034	327018,30	2265511,48	по прямой в западном направлении по полевой дороге вдоль лесополосы, оставляя ее на терри-

1	2	3	4	5
				тории Балко-Грузского сельского поселения
8.	10.035	327030,10	2262966,49	в общем южном направлении по полевой дороге вдоль лесополосы, оставляя ее на территории Кавалерского сельского поселения, далее по прямой
9.	10.040	325433,45	2262946,10	в общем западно-юго-западном направлении вдоль автодороги с покрытием, оставляя ее на территории Шаумяновского сельского поселения, далее в общем южном направлении, пересекая автодорогу с покрытием, далее вдоль автодороги с покрытием, оставляя ее на территории Кавалерского сельского поселения
10.	10.041	325141,98	2262676,76	в общем юго-восточном направлении по грунтовой дороге, пересекая реку Кавалерка
11.	10.042	324768,95	2263022,02	в общем восточно-северо-восточном направлении по грунтовой дороге
12.	10.043	324895,66	2263383,48	в общем южном направлении вдоль сада, оставляя его на территории Кавалерского сельского поселения, далее пересекая балку, далее по полевой дороге вдоль лесополосы, оставляя ее на территории Кавалерского сельского поселения, пересекая лесополосу
13.	10.044	318516,84	2263411,86	по прямой в восточном направлении вдоль лесополосы, оставляя ее на территории Шаумяновского сельского поселения
14.	10.045	318515,64	2264068,26	в общем южном направлении по полевой дороге вдоль лесополосы, оставляя ее на территории Кавалерского сельского поселения
15.	10.046	317044,44	2264047,86	по прямой в западном направлении по полевой дороге

1	2	3	4	5
16.	10.047	317047,80	2263872,02	в общем южном направлении вдоль лесополосы, оставляя ее на территории Кавалерского сельского поселения, далее по полевой дороге
17.	030-031.005	315645,28	2263815,70	».

Статья 2

Настоящий Областной закон вступает в силу с 1 июня 2017 года.

Губернатор
Ростовской области

г. Ростов-на-Дону
23 мая 2017 года
№ 1120-ЗС



В.Ю. Голубев

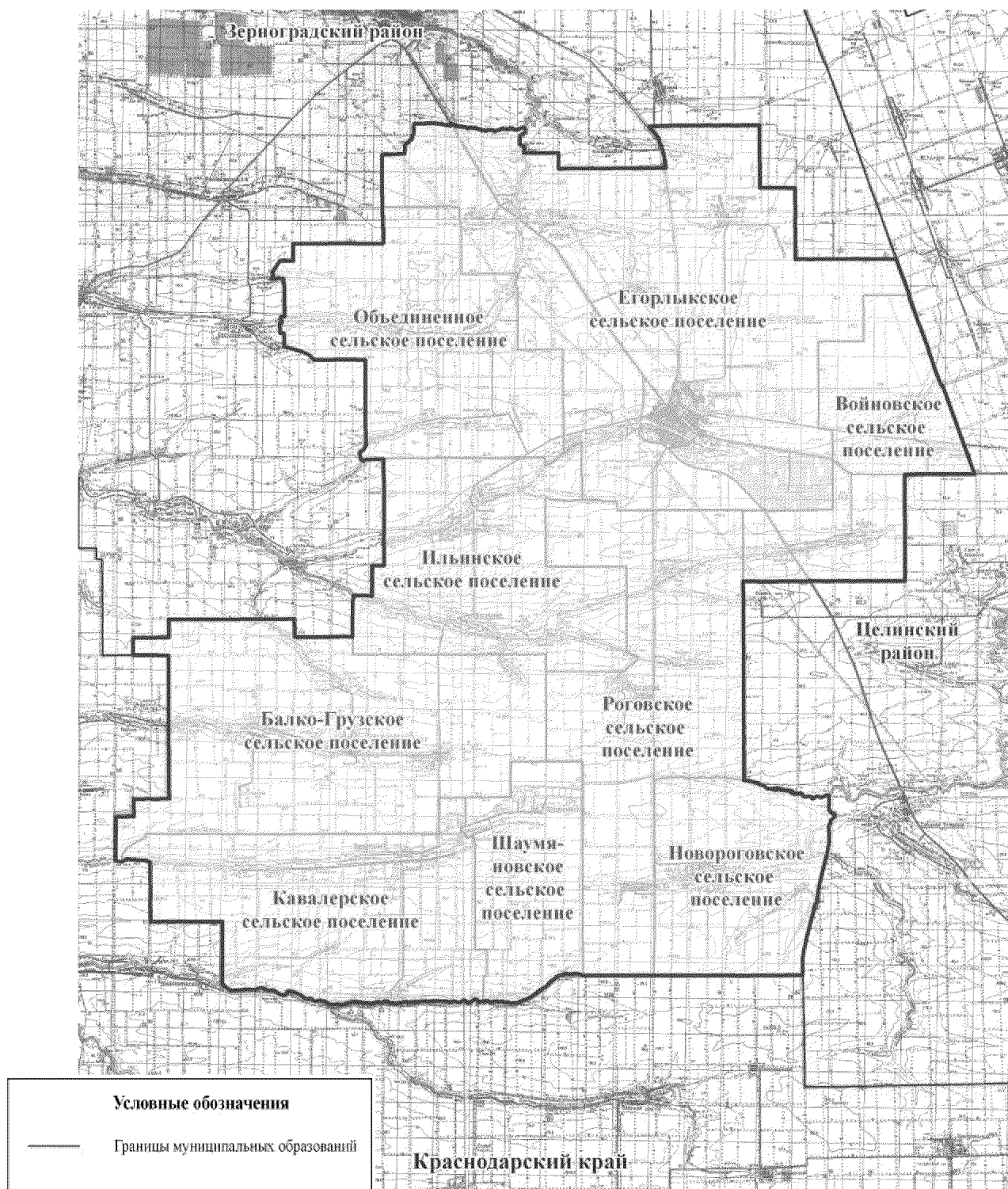
Приложение 1

к Областному закону «О внесении изменений
в Областной закон «Об установлении границ
и наделении соответствующим статусом
муниципального образования «Егорлыкский район»
и муниципальных образований в его составе»

«Приложение 1

к Областному закону «Об установлении границ
и наделении соответствующим статусом
муниципального образования «Егорлыкский район»
и муниципальных образований в его составе»

КАРТА-СХЕМА ГРАНИЦЫ МУНИЦИПАЛЬНОГО ОБРАЗОВАНИЯ «ЕГОРЛЫКСКИЙ РАЙОН»



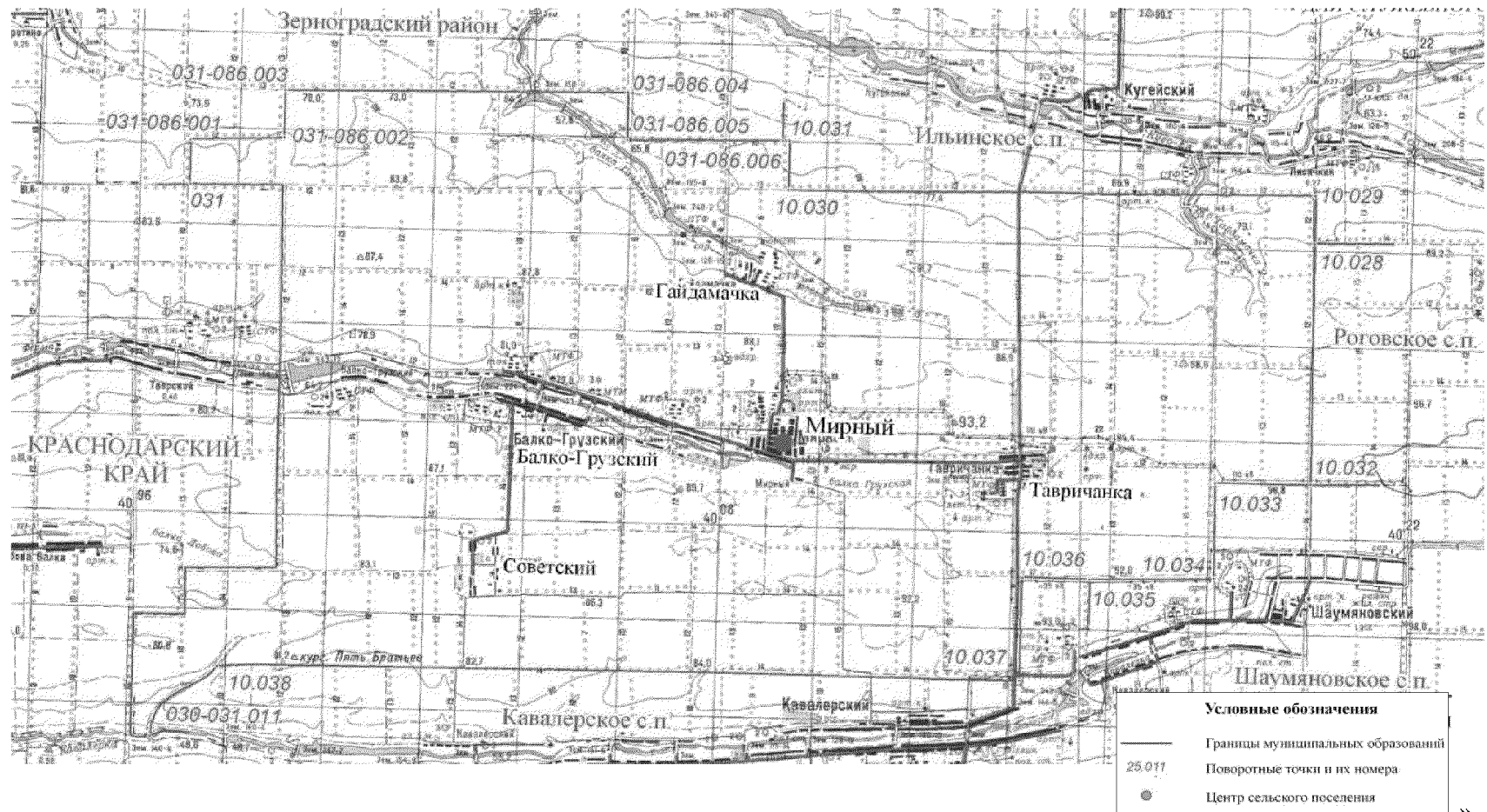
Приложение 2

к Областному закону «О внесении изменений в Областной закон
«Об установлении границ и наделении соответствующим статусом
муниципального образования «Егорлыкский район»
и муниципальных образований в его составе»

«Приложение 3

к Областному закону «Об установлении границ и наделении
соответствующим статусом муниципального образования
«Егорлыкский район» и муниципальных образований в его составе»

КАРТА-СХЕМА ГРАНИЦЫ МУНИЦИПАЛЬНОГО ОБРАЗОВАНИЯ «БАЛКО-ГРУЗСКОЕ СЕЛЬСКОЕ ПОСЕЛЕНИЕ»



Приложение 3

к Областному закону «О внесении изменений в Областной закон «Об установлении границ и наделении соответствующим статусом муниципального образования «Егорлыкский район» и муниципальных образований в его составе»

«Приложение 5

к Областному закону «Об установлении границ и наделении соответствующим статусом муниципального образования «Егорлыкский район» и муниципальных образований в его составе»

КАРТА-СХЕМА ГРАНИЦЫ МУНИЦИПАЛЬНОГО ОБРАЗОВАНИЯ «ВОЙНОВСКОЕ СЕЛЬСКОЕ ПОСЕЛЕНИЕ»



Условные обозначения	
	Границы муниципальных образований
	Поворотные точки и их номера
	Центр сельского поселения

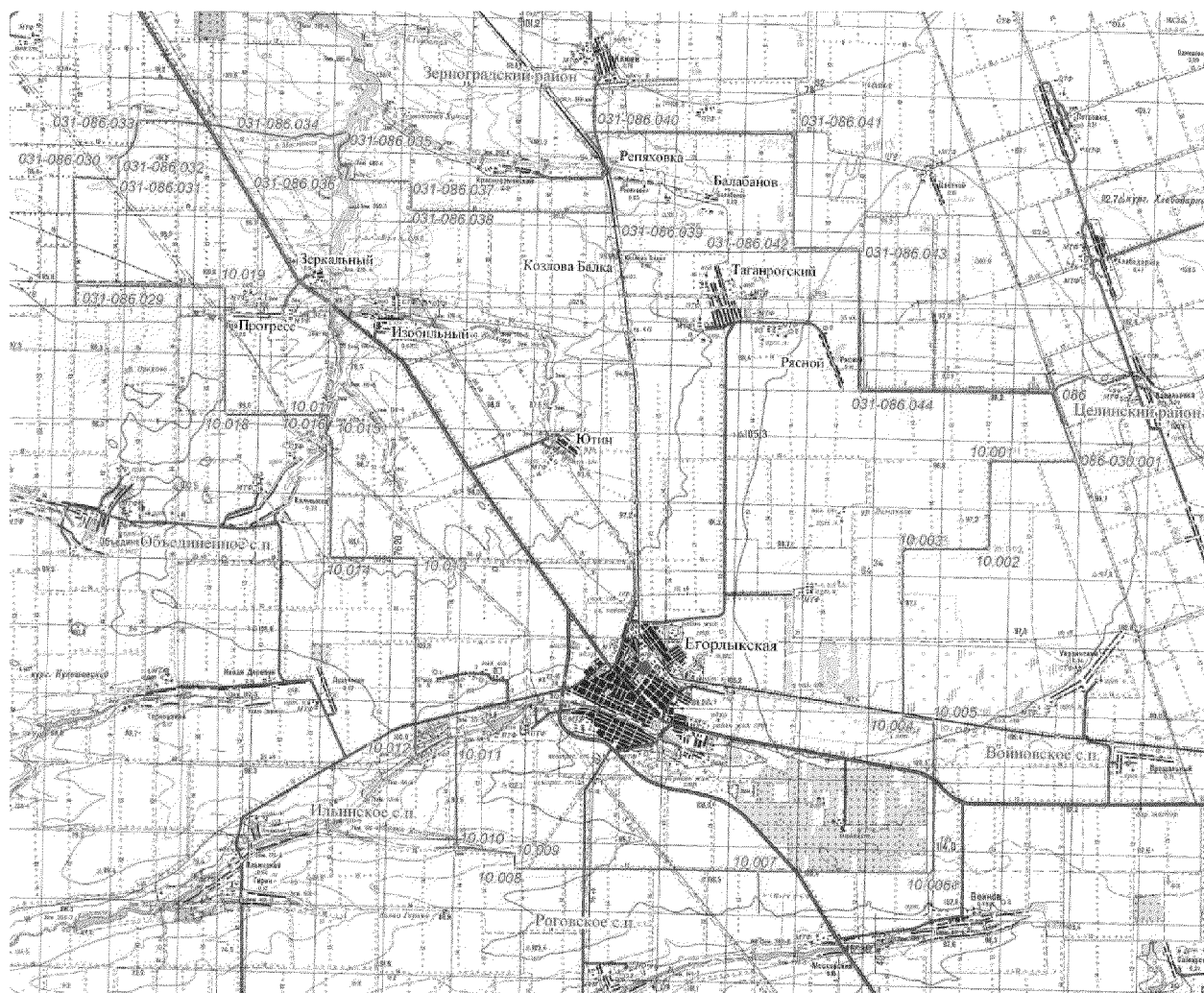
Приложение 4

к Областному закону «О внесении изменений
в Областной закон «Об установлении границ
и наделении соответствующим статусом
муниципального образования «Егорлыкский район»
и муниципальных образований в его составе»

«Приложение 7

к Областному закону «Об установлении границ
и наделении соответствующим статусом
муниципального образования «Егорлыкский район»
и муниципальных образований в его составе»

КАРТА-СХЕМА ГРАНИЦЫ МУНИЦИПАЛЬНОГО ОБРАЗОВАНИЯ «ЕГОРЛЫКСКОЕ СЕЛЬСКОЕ ПОСЕЛЕНИЕ»



Условные обозначения	
	Границы муниципальных образований
	Поворотные точки и их номера
	Центр сельского поселения

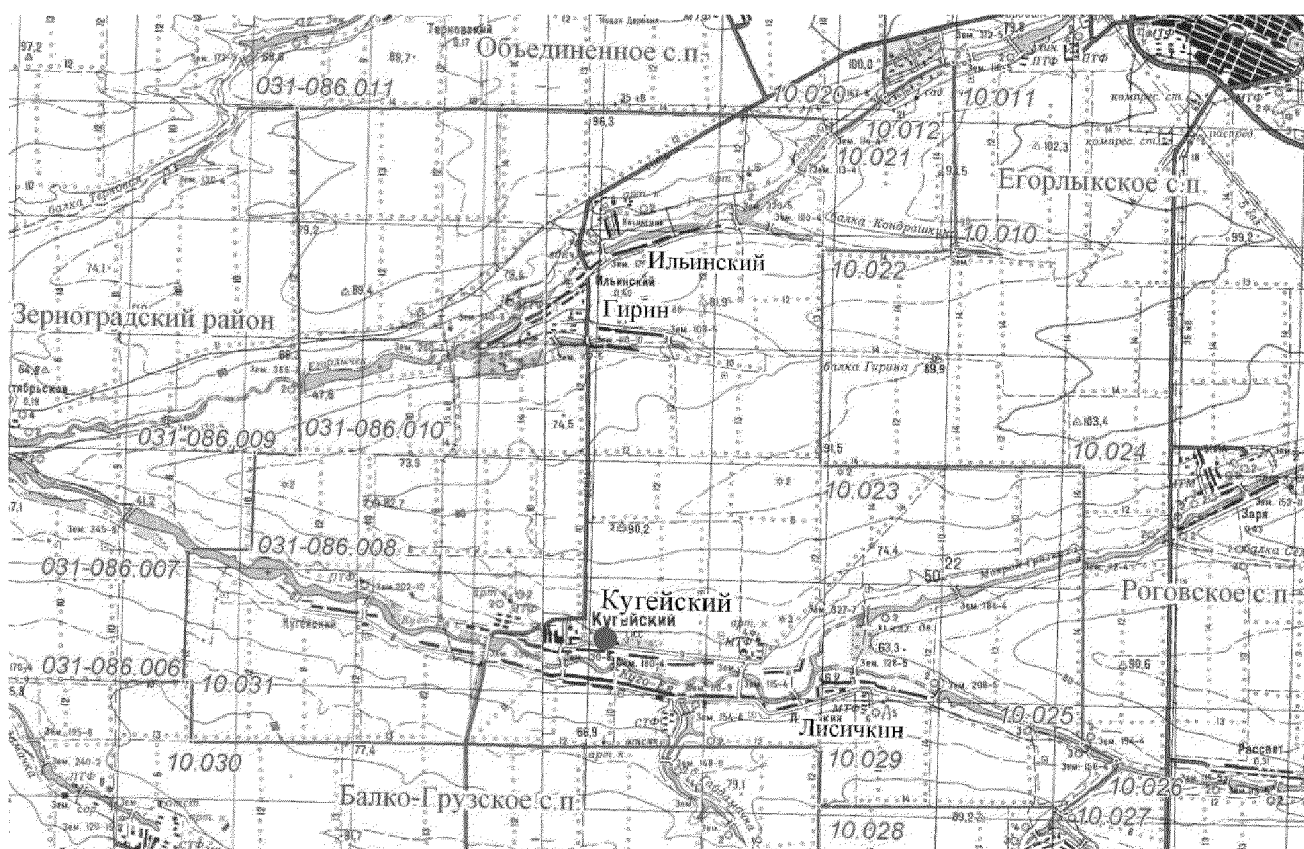
Приложение 5

к Областному закону «О внесении изменений в Областной закон «Об установлении границ и наделении соответствующим статусом муниципального образования «Егорлыкский район» и муниципальных образований в его составе»

«Приложение 9

к Областному закону «Об установлении границ и наделении соответствующим статусом муниципального образования «Егорлыкский район» и муниципальных образований в его составе»

КАРТА-СХЕМА ГРАНИЦЫ МУНИЦИПАЛЬНОГО ОБРАЗОВАНИЯ «ИЛЬИНСКОЕ СЕЛЬСКОЕ ПОСЕЛЕНИЕ»



Условные обозначения	
	Границы муниципальных образований
	Поворотные точки и их номера
	Центр сельского поселения

».

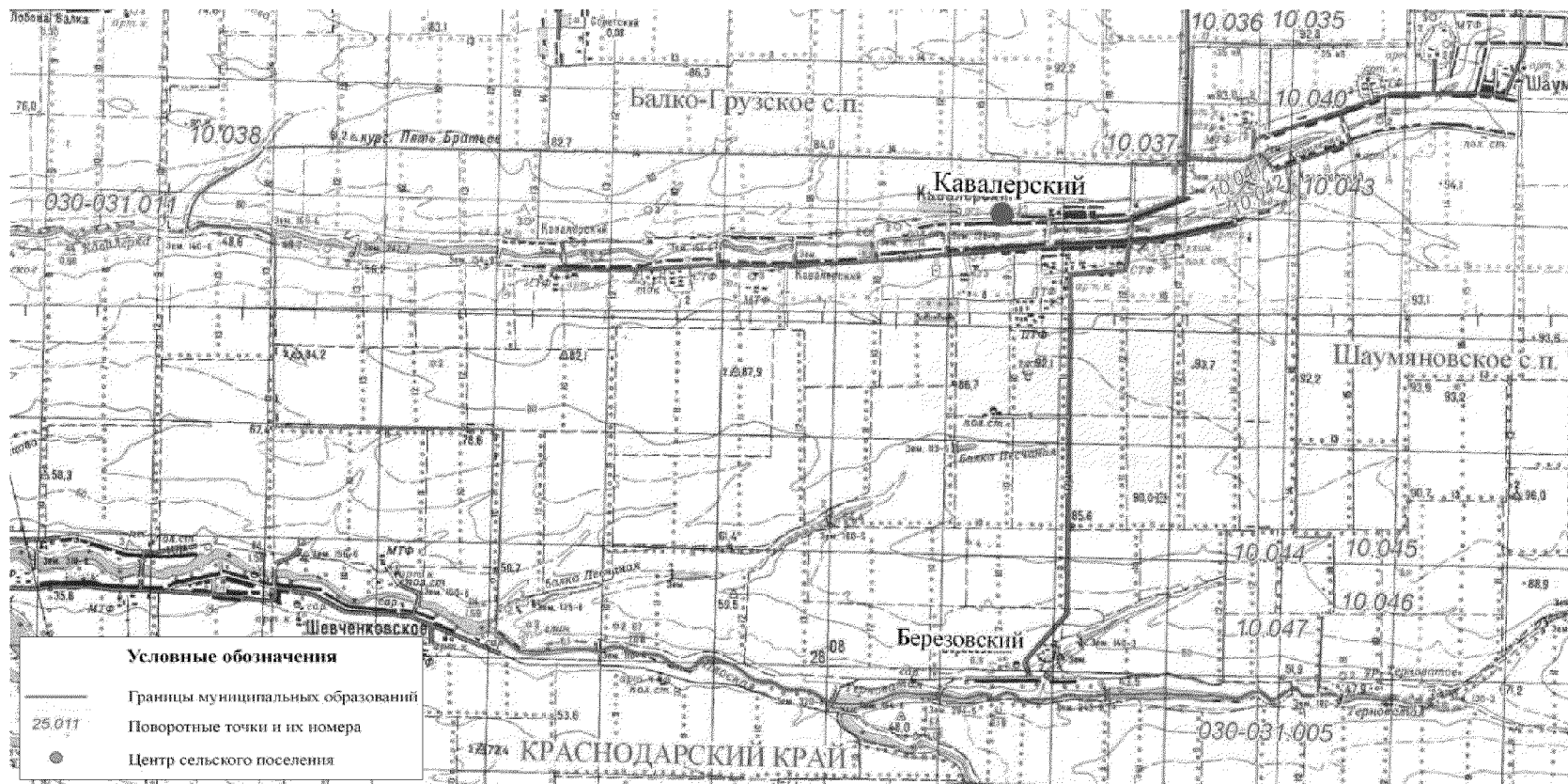
Приложение 6

к Областному закону «О внесении изменений в Областной закон «Об установлении границ и наделении соответствующим статусом муниципального образования «Егорлыкский район» и муниципальных образований в его составе»

«Приложение 11

к Областному закону «Об установлении границ и наделении соответствующим статусом муниципального образования «Егорлыкский район» и муниципальных образований в его составе»

**КАРТА-СХЕМА ГРАНИЦЫ МУНИЦИПАЛЬНОГО ОБРАЗОВАНИЯ
«КАВАЛЕРСКОЕ СЕЛЬСКОЕ ПОСЕЛЕНИЕ»**



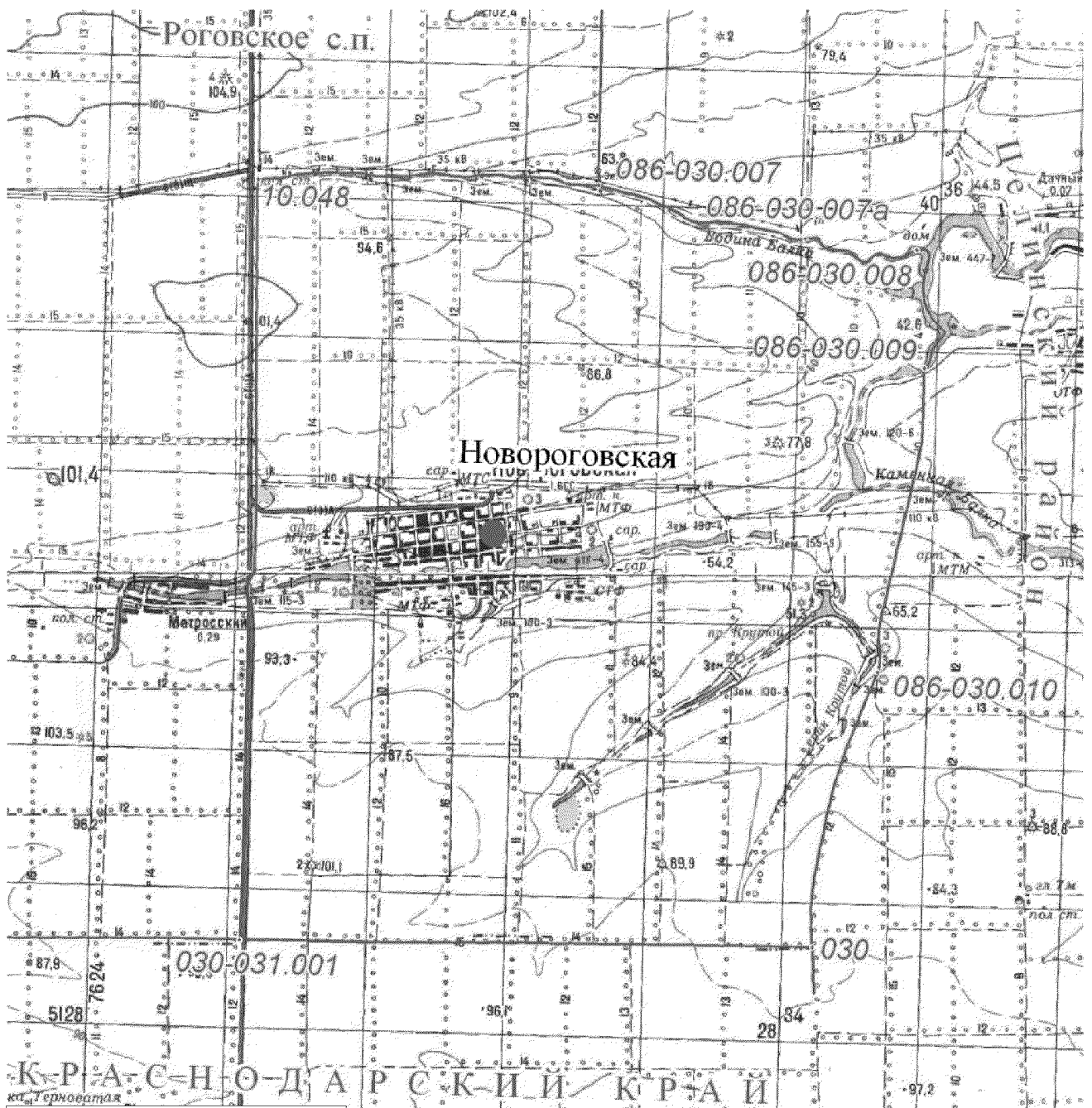
Приложение 7

к Областному закону «О внесении изменений
в Областной закон «Об установлении границ
и наделении соответствующим статусом
муниципального образования «Егорлыкский район»
и муниципальных образований в его составе»

«Приложение 13

к Областному закону «Об установлении границ
и наделении соответствующим статусом
муниципального образования «Егорлыкский район»
и муниципальных образований в его составе»

**КАРТА-СХЕМА ГРАНИЦЫ МУНИЦИПАЛЬНОГО ОБРАЗОВАНИЯ
«НОВОРОГОВСКОЕ СЕЛЬСКОЕ ПОСЕЛЕНИЕ»**



Условные обозначения	
—	Границы муниципальных образований
25.011	Поворотные точки и их номера
●	Центр сельского поселения

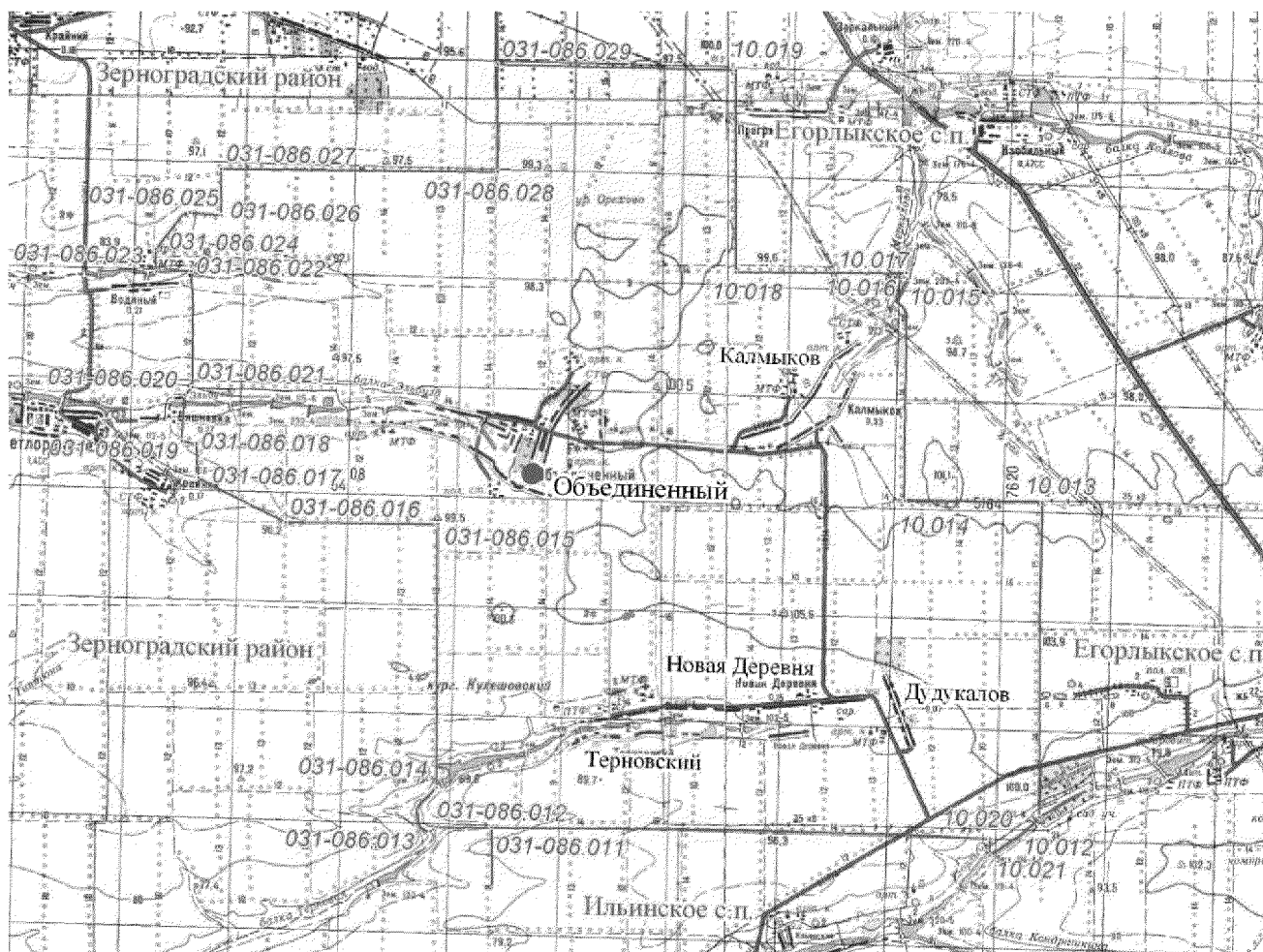
Приложение 8

к Областному закону «О внесении изменений
в Областной закон «Об установлении границ
и наделении соответствующим статусом
муниципального образования «Егорлыкский район»
и муниципальных образований в его составе»

«Приложение 15

к Областному закону «Об установлении границ
и наделении соответствующим статусом
муниципального образования «Егорлыкский район»
и муниципальных образований в его составе»

КАРТА-СХЕМА ГРАНИЦЫ МУНИЦИПАЛЬНОГО ОБРАЗОВАНИЯ «ОБЪЕДИНЕННОЕ СЕЛЬСКОЕ ПОСЕЛЕНИЕ»



Условные обозначения	
—	Границы муниципальных образований
25.011	Поворотные точки и их номера
●	Центр сельского поселения

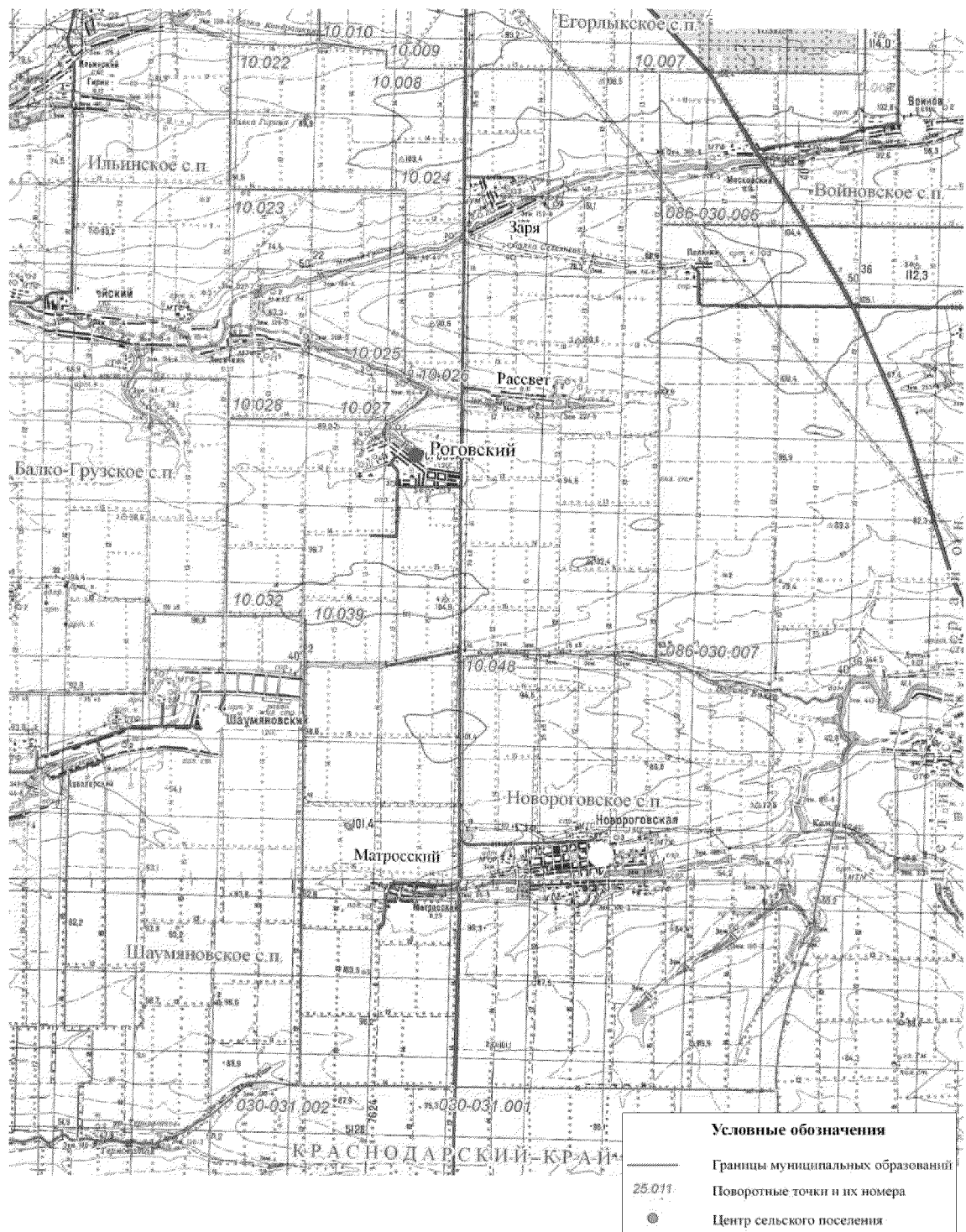
Приложение 9

к Областному закону «О внесении изменений в Областной закон «Об установлении границ и наделении соответствующим статусом муниципального образования «Егорлыкский район» и муниципальных образований в его составе»

«Приложение 17

к Областному закону «Об установлении границ и наделении соответствующим статусом муниципального образования «Егорлыкский район» и муниципальных образований в его составе»

**КАРТА-СХЕМА ГРАНИЦЫ МУНИЦИПАЛЬНОГО ОБРАЗОВАНИЯ
«РОГОВСКОЕ СЕЛЬСКОЕ ПОСЕЛЕНИЕ»**



Приложение 10

к Областному закону «О внесении изменений
в Областной закон «Об установлении границ
и наделении соответствующим статусом
муниципального образования «Егорлыкский район»
и муниципальных образований в его составе»

«Приложение 19

к Областному закону «Об установлении границ
и наделении соответствующим статусом
муниципального образования «Егорлыкский район»
и муниципальных образований в его составе»

КАРТА-СХЕМА ГРАНИЦЫ МУНИЦИПАЛЬНОГО ОБРАЗОВАНИЯ «ШАУМЯНОВСКОЕ СЕЛЬСКОЕ ПОСЕЛЕНИЕ»

