



ОБЛАСТНОЙ ЗАКОН

О ВНЕСЕНИИ ИЗМЕНЕНИЙ В ОБЛАСТНОЙ ЗАКОН «ОБ УСТАНОВЛЕНИИ ГРАНИЦ И НАДЕЛЕНИИ СООТВЕТСТВУЮЩИМ СТАТУСОМ МУНИЦИПАЛЬНОГО ОБРАЗОВАНИЯ «РОДИОНОВО-НЕСВЕТАЙСКИЙ РАЙОН» И МУНИЦИПАЛЬНЫХ ОБРАЗОВАНИЙ В ЕГО СОСТАВЕ»

Принят
Законодательным Собранием

12 мая 2017 года

Статья 1

Внести в Областной закон от 14 декабря 2004 года № 226-ЗС «Об установлении границ и наделении соответствующим статусом муниципального образования «Родионово-Несветайский район» и муниципальных образований в его составе» следующие изменения:

- 1) в части 1 статьи 1 слова «в соответствии с картографическим описанием» исключить;
- 2) в статье 2 слова «в соответствии с картографическим описанием» исключить;
- 3) приложение 1 изложить в редакции согласно приложению 1 к настоящему Областному закону;
- 4) приложение 2 изложить в следующей редакции:

«Приложение 2

к Областному закону «Об установлении границ и наделении соответствующим статусом муниципального образования «Родионово-Несветайский район» и муниципальных образований в его составе»

КАТАЛОГ КООРДИНАТ ОСНОВНЫХ ПОВОРОТНЫХ ТОЧЕК ГРАНИЦЫ МУНИЦИПАЛЬНОГО ОБРАЗОВАНИЯ «РОДИОНОВО-НЕСВЕТАЙСКИЙ РАЙОН»

№ п/п	№ точки	X (м)	Y (м)	Описание отрезка границы
1	2	3	4	5
1.	004	расположена на государственной границе между Россией и Украиной		в общем юго-юго-восточном направлении вдоль лесополосы, оставляя ее на территории Куйбышевского района, далее по

1	2	3	4	5
				прямой, пересекая балку Каменная, далее вдоль лесополосы, оставляя ее на территории Куйбышевского района, и далее по прямой
2.	004-057.001	488524,82	2180370,08	в общем западно-юго-западном направлении по руслу реки Левый Тузлов
3.	004-057.002	488134,59	2178549,94	по прямой в юго-восточном направлении, пересекая улучшенную грунтовую дорогу, далее по полевой дороге вдоль лесополосы, оставляя ее на территории Куйбышевского района, пересекая балку
4.	004-057.003	485182,91	2181166,22	по прямой в юго-западном направлении по полевой дороге вдоль лесополосы, оставляя ее на территории Куйбышевского района, далее по прямой, пересекая пересыхающее русло ручья в балке Крутая
5.	004-057.004	482072,85	2178007,08	в общем юго-восточном направлении по полевой дороге вдоль лесополосы, оставляя первую на территории Куйбышевского района, вторую – на территории Родионово-Несветайского района, пересекая балку
6.	004-057.005	478601,10	2181413,10	в общем юго-юго-западном направлении по руслу пересыхающего ручья в балке Салантырь
7.	004-057.006	476676,87	2180138,40	по прямой в северо-западном направлении, далее в общем юго-западном направлении, пересекая ручей и проселочную дорогу, далее вдоль лесополосы, оставляя ее на территории Куйбышевского района, пересекая балки
8.	004-057.007	473196,95	2176386,29	по прямой в юго-западном направлении по полевой дороге

1	2	3	4	5
9.	004-057.008	473059,28	2176238,56	по прямой в юго-западном направлении по полевой дороге, далее частично вдоль лесополос, оставляя их на территории Куйбышевского района, пересекая ручей
10.	004-057.009	470305,87	2173309,92	по прямой в юго-восточном направлении, оставляя лесополосу на территории Родионово-Несветайского района
11.	004-057.010	469682,15	2173819,73	в общем западно-юго-западном направлении по руслу пересыхающей реки в балке Салантырь
12.	004-057.011	467954,48	2169764,47	в общем восточно-юго-восточном направлении по старому руслу реки Тузлов
13.	004-057.012	467853,58	2169983,86	в общем юго-западном направлении
14.	004-057.013	467285,90	2169473,55	в общем северо-северо-западном направлении по руслу реки Тузлов
15.	004-057.014	469478,20	2168185,37	по прямой в западном направлении, пересекая рукав реки Тузлов и пересыхающий ручей в балке Мельничная
16.	004-057.015	469507,01	2165271,23	по прямой в южном направлении, оставляя лесополосы на территории Куйбышевского района, пересекая пересыхающий ручей
17.	057	467525,28	2165204,15	в общем южном направлении, вначале по прямой, далее вдоль лесополосы, оставляя ее на территории Матвеево-Курганского района, пересекая улучшенную грунтовую дорогу, автодорогу с покрытием и балку
18.	057-058.001	462504,58	2165082,56	по прямой в восточном направлении по полевой дороге, оставляя лесополосу на территории Матвеево-Курганского района, пересекая балку Камышевская

1	2	3	4	5
19.	057-058.002	462423,90	2168076,23	по прямой в южном направлении вдоль лесополосы, оставляя ее на территории Матвеево-Курганского района
20.	058	460414,84	2168019,16	по прямой в восточном направлении, пересекая балку Бирючья, далее вдоль лесополосы, оставляя ее на территории Неклиновского района
21.	058-059.001	460352,51	2171009,18	по прямой в южном направлении по полевой дороге вдоль лесополосы, оставляя ее на территории Неклиновского района
22.	058-059.002	459339,51	2170991,47	по прямой в восточном направлении вдоль лесополосы, оставляя ее на территории Неклиновского района, пересекая балку Мокрый Самбек и грунтовую дорогу
23.	058-059.003	459266,89	2174107,15	в общем юго-юго-восточном направлении вдоль лесополосы, оставляя ее на территории Неклиновского района, пересекая балку Чеснокова
24.	059	453796,11	2177191,53	по прямой в восточно-северо-восточном направлении вдоль полевой дороги, оставляя ее на территории Родионово-Несветайского района
25.	059-060.001	454742,00	2178953,28	по прямой в юго-юго-восточном направлении вдоль лесополосы, оставляя ее на территории Мясниковского района
26.	059-060.002	452067,24	2180380,28	в общем восточно-северо-восточном направлении вдоль границы садовых участков, оставляя их на территории Родионово-Несветайского района, пересекая автодорогу с покрытием, далее вдоль лесополосы, оставляя ее на территории Родионово-Несветайского района, пересекая реку Тузлов и балку

1	2	3	4	5
27.	059-060.003	457299,45	2190060,36	по прямой в юго-юго-восточном направлении вдоль лесополосы, оставляя ее на территории Мясниковского района, пересекая балку Турченкова
28.	059-060.004	454669,03	2191475,41	по прямой в западно-юго-западном направлении по полевой дороге вдоль лесополосы, оставляя ее на территории Родионово-Несветайского района
29.	059-060.005	453714,00	2189716,28	по прямой в юго-юго-восточном направлении вдоль лесополосы, оставляя ее на территории Мясниковского района, далее по прямой
30.	059-060.006	448411,25	2192555,27	в общем восточном направлении по руслу реки Тузлов
31.	059-060.007	448498,20	2193638,12	в общем юго-восточном направлении, пересекая пруд и ручей
32.	059-060.008	447741,06	2194439,73	по прямой в северо-восточном направлении, пересекая грунтовую дорогу и ручей
33.	059-060.009	448737,39	2195830,47	в общем восточном направлении по руслу реки Тузлов
34.	060	447270,39	2204498,67	в общем северном направлении, вначале по прямой, пересекая пересыхающий водоем, далее вдоль лесополосы, оставляя ее на территории Аксайского района, далее по полевой дороге, пересекая балку Гришкина, далее вдоль лесополосы, оставляя ее на территории Родионово-Несветайского района, пересекая балку Мержанова
35.	060-061.001	455564,19	2204604,81	в общем восточном направлении вдоль лесополосы, оставляя ее на территории Родионово-Несветайского района
36.	060-061.002	455531,79	2207870,80	в общем южном направлении вдоль лесополосы, оставляя ее на территории Аксайского района

1	2	3	4	5
37.	060-061.003	451539,86	2207863,80	по прямой в западном направлении вдоль лесополосы, оставляя ее на территории Аксайского района
38.	060-061.004	451552,79	2206559,47	в общем южном направлении по полевой дороге вдоль лесополосы, оставляя ее на территории Аксайского района, далее вдоль лесополосы, оставляя ее на территории Родионово-Несветайского района, далее пересекая балку
39.	060-061.005	447206,93	2206534,87	по прямой в южном направлении по руслу канала, далее пересекая реку Тузлов и проселочную дорогу
40.	060-061.006	446549,87	2206518,43	в общем восточном-юго-восточном направлении по руслу канала, пересекая автодорогу с покрытием
41.	060-061.007	446007,65	2209085,13	в общем восточно-северо-восточном направлении по руслу реки Тузлов
42.	060-061.008	446519,00	2210396,13	в общем восточном направлении, вначале по прямой, далее по полевой дороге
43.	060-061.009	446506,67	2213021,05	по прямой в южном направлении, далее в общем юго-юго-западном направлении по руслу реки Тузлов
44.	060-061.010	445326,27	2212507,06	в общем южном направлении, далее вдоль лесополосы, оставляя ее на территории Аксайского района
45.	060-061.011	443469,79	2212495,27	в общем восточном направлении по полевой дороге вдоль лесополос, оставляя их на территории Родионово-Несветайского района, пересекая автодорогу с покрытием и пересыхающий ручей
46.	060-061.012	443486,63	2216499,31	в общем северном направлении вдоль лесополосы, оставляя ее на территории Родионово-Несветайского района, далее пересекая полевую дорогу

1	2	3	4	5
47.	060-061.013	445429,40	2216504,84	в общем западно-юго-западном направлении по руслу реки Тузлов
48.	060-061.014	445241,19	2216040,90	в общем северном направлении по полевой дороге вдоль лесополосы, оставляя ее на территории Родионово-Несветайского района
49.	060-061.015	446686,02	2215993,88	в общем северо-северо-западном направлении по дамбе, пересекая пруд, далее пересекая автодорогу с покрытием, далее по руслу реки Большой Несветай
50.	060-061.016	454498,15	2213789,72	в общем восточном направлении, пересекая проселочную дорогу, далее вдоль лесополосы, оставляя ее на территории Родионово-Несветайского района
51.	060-061.017	454495,95	2215579,40	в общем северном направлении, вначале вдоль лесополосы, оставляя ее на территории Родионово-Несветайского района, далее пересекая балку
52.	060-061.018	455481,01	2215665,63	в общем восточном направлении вдоль лесополосы, оставляя ее на территории Родионово-Несветайского района
53.	061	455469,35	2216603,75	
54.	005	расположена на государственной границе между Россией и Украиной		в общем южном направлении по проселочной дороге вдоль лесополосы, оставляя ее на территории Родионово-Несветайского района, далее пересекая автодорогу с покрытием
55.	005-099.001	487176,65	2205745,29	по прямой в юго-западном направлении вдоль лесополосы, оставляя ее на территории Родионово-Несветайского района
56.	005-099.002	486151,00	2204773,82	в общем юго-юго-восточном направлении по руслу реки Керета
57.	005-099.003	483109,78	2206053,67	в общем юго-юго-западном направлении по руслу реки Керета

1	2	3	4	5
58.	005-099.004	482683,40	2205875,27	в общем восточно-северо-восточном направлении по руслу пересыхающего ручья, далее по прямой
59.	005-099.005	483397,22	2207299,60	в общем восточно-северо-восточном направлении, далее в общем восточном направлении по полевой дороге вдоль лесополосы, оставляя ее на территории Родионово-Несветайского района
60.	005-099.006	483490,60	2209664,51	по прямой в южном направлении вдоль лесополосы, оставляя ее на территории Родионово-Несветайского района
61.	005-099.007	482099,73	2209731,70	в общем восточном направлении по проселочной дороге
62.	099	482049,20	2210372,76	
63.	050	481047,77	2214692,46	в общем западном направлении вдоль автодороги с покрытием, оставляя ее на территории Родионово-Несветайского района
64.	050-099.001	481119,67	2213070,35	по прямой в юго-юго-западном направлении, пересекая автодорогу с покрытием, далее вдоль лесополосы, оставляя ее на территории муниципального образования «Город Новошахтинск»
65.	050-099.002	480709,25	2212904,92	по прямой в восточно-юго-восточном направлении
66.	050-099.003	480649,58	2213072,12	в общем южном направлении
67.	050-099.004	480065,65	2213111,79	в общем восточно-юго-восточном направлении вдоль кварталов жилой застройки, оставляя их на территории муниципального образования «Город Новошахтинск»
68.	050-099.005	479894,55	2213951,13	в общем юго-юго-западном направлении вдоль кварталов жилой застройки, оставляя их на территории муниципального образования «Город Новошахтинск»

1	2	3	4	5
69.	050-099.006	478962,35	2213757,67	в общем западно-северо-западном направлении вдоль кварталов жилой застройки, оставляя их на территории муниципального образования «Город Новошахтинск»
70.	050-099.007	479034,21	2213423,32	по прямой в северном направлении вдоль лесополосы, оставляя ее на территории Родионово-Несветайского района
71.	050-099.008	479052,51	2213425,12	в общем западно-северо-западном направлении вдоль кварталов жилой застройки, оставляя их на территории муниципального образования «Город Новошахтинск», пересекая автодорогу с покрытием
72.	050-099.009	479117,06	2213232,95	по прямой в юго-юго-западном направлении вдоль кварталов жилой застройки, оставляя их на территории муниципального образования «Город Новошахтинск»
73.	050-099.010	479081,35	2213215,34	в общем северо-западном направлении вдоль кварталов жилой застройки, оставляя их на территории муниципального образования «Город Новошахтинск», далее вдоль лесополосы, оставляя ее на территории Родионово-Несветайского района, далее по полевой дороге
74.	050-099.011	479897,74	2211961,56	в общем юго-юго-западном направлении, вначале по прямой, далее вдоль лесополосы, оставляя ее на территории Родионово-Несветайского района
75.	050-099.012	479655,40	2211787,00	в общем западно-северо-западном направлении вдоль кварталов жилой застройки, оставляя их на территории муниципального образования «Город Новошахтинск», далее пересекая русло реки Большой Несветай, далее по прямой

1	2	3	4	5
76.	050-099.013	480081,60	2210965,91	в общем северо-северо-восточном направлении, пересекая грунтовую дорогу и балку
77.	050-099.014	480696,80	2211240,31	по прямой в западно-северо-западном направлении
78.	050-099.015	480767,45	2211079,79	по прямой в юго-западном направлении
79.	050-099.016	480661,46	2210996,67	по прямой в западно-северо-западном направлении
80.	050-099.017	480807,08	2210698,36	в общем северо-северо-восточном направлении вдоль автодороги с покрытием, оставляя ее на территории Родионово-Несветайского района, пересекая автодорогу с покрытием
81.	050-099.018	481341,96	2210856,15	в общем западном направлении, пересекая автодорогу с покрытием, далее по полевой дороге
82.	050-099.019	481291,11	2210513,32	в общем северо-северо-западном направлении по полевой дороге
83.	099	482049,20	2210372,76	
84.	050	481047,77	2214692,46	в общем южном направлении вдоль автодороги с покрытием, оставляя ее на территории Родионово-Несветайского района, далее огибая территорию шахты, оставляя ее на территории Родионово-Несветайского района, далее по полевой дороге вдоль лесополосы, оставляя ее на территории Родионово-Несветайского района, далее по прямой
85.	050-061.001	477635,42	2214645,90	в общем западном направлении по проселочной дороге вдоль лесополосы, оставляя ее на территории Родионово-Несветайского района
86.	050-061.002	477536,47	2213644,63	в общем южном направлении по полевой дороге вдоль лесополосы, оставляя ее на территории Родионово-Несветайского района, пересекая балку Дудакова

1	2	3	4	5
87.	050-061.003	471357,17	2213535,35	в общем южном направлении по полевой дороге вдоль лесополосы, оставляя ее на территории Октябрьского района
88.	050-061.004	471014,80	2213580,65	в общем восточном направлении вдоль лесополосы, оставляя ее на территории Октябрьского района
89.	050-061.005	470995,24	2215570,94	в общем южном направлении по полевой дороге вдоль лесополосы, оставляя ее на территории Родионово-Несветайского района
90.	050-061.006	469479,30	2215563,69	в общем восточном направлении по полевой дороге вдоль лесополосы, оставляя ее на территории Родионово-Несветайского района, далее вдоль лесополосы, оставляя ее на территории Октябрьского района, далее пересекая пойму реки Малый Несветай, далее вдоль лесополосы, оставляя ее на территории Родионово-Несветайского района
91.	050-061.007	469443,35	2218731,05	по прямой в южном направлении между автодорогой с покрытием, оставляя ее на территории Октябрьского района, и лесополосой, оставляя ее на территории Родионово-Несветайского района, далее пересекая эту автодорогу с покрытием
92.	050-061.008	469010,30	2218725,12	по прямой в южном направлении по полевой дороге вдоль лесополосы, оставляя ее на территории Родионово-Несветайского района
93.	050-061.009	467454,51	2218709,62	в общем западном направлении по полевой дороге вдоль лесополосы, оставляя ее на территории Родионово-Несветайского района, далее по полевой дороге, пересекая автодорогу с покрытием
94.	050-061.010	467487,02	2217138,94	в общем юго-западном направлении по руслу реки Малый Несветай

1	2	3	4	5
95.	050-061.011	466756,95	2216616,60	в общем южном направлении, вначале по прямой, пересекая автодорогу с покрытием, далее по полевой дороге вдоль лесополосы, оставляя ее на территории Родионово-Несветайского района, пересекая долины балок Большая Намжа и Малая Намжа
96.	050-061.012	459446,70	2216634,13	по прямой в южном направлении по полевой дороге вдоль лесополосы, оставляя ее на территории Родионово-Несветайского района, пересекая балку
97.	061	455469,35	2216603,75	
98.	004	расположена на государственной границе между Россией и Украиной		в общем восточно-юго-восточном направлении по государственной границе между Россией и Украиной
99.	005	расположена на государственной границе между Россией и Украиной		

5) приложение 3 изложить в редакции согласно приложению 2 к настоящему Областному закону;

6) приложение 4 изложить в следующей редакции:

«Приложение 4

к Областному закону «Об установлении границ и наделении соответствующим статусом муниципального образования «Родионово-Несветайский район» и муниципальных образований в его составе»

**КАТАЛОГ КООРДИНАТ ОСНОВНЫХ ПОВОРОТНЫХ ТОЧЕК
ГРАНИЦЫ МУНИЦИПАЛЬНОГО ОБРАЗОВАНИЯ
«БАРИЛО-КРЕПИНСКОЕ СЕЛЬСКОЕ ПОСЕЛЕНИЕ»**

№ п/п	№ точки	X (м)	Y (м)	Описание отрезка границы
1	2	3	4	5

1	2	3	4	5
1.	004	расположена на государственной границе между Россией и Украиной		в общем юго-юго-восточном направлении вдоль лесополосы, оставляя ее на территории Куйбышевского района, далее по прямой, пересекая балку Каменная, далее вдоль лесополосы, оставляя ее на территории Куйбышевского района, и далее по прямой
2.	004-057.001	488524,82	2180370,08	в общем западно-юго-западном направлении по руслу реки Левый Тузлов
3.	004-057.002	488134,59	2178549,94	по прямой в юго-восточном направлении, пересекая улучшенную грунтовую дорогу, далее по полевой дороге вдоль лесополосы, оставляя ее на территории Куйбышевского района, пересекая балку
4.	004-057.003	485182,91	2181166,22	по прямой в юго-западном направлении по полевой дороге вдоль лесополосы, оставляя ее на территории Куйбышевского района, далее по прямой, пересекая пересыхающее русло ручья в балке Крутая
5.	004-057.004	482072,85	2178007,08	в общем юго-восточном направлении по полевой дороге вдоль лесополосы, оставляя первую на территории Куйбышевского района, вторую – на территории Родионово-Несветайского района, пересекая балку
6.	004-057.005	478601,10	2181413,10	в общем юго-юго-западном направлении по руслу пересыхающего ручья в балке Салантырь
7.	004-057.006	476676,87	2180138,40	по прямой в северо-западном направлении, далее в общем юго-западном направлении, пересекая ручей и проселочную дорогу, далее вдоль лесополосы, оставляя ее на территории Куйбышевского района, пересекая балки

1	2	3	4	5
8.	004-057.007	473196,95	2176386,29	в общем юго-восточном направлении по полевой дороге вдоль лесополосы, оставляя ее на территории Большекрепинского сельского поселения, далее по прямой, пересекая пересыхающий ручей в балке Салантырь, далее вдоль лесополос, оставляя их на территории Большекрепинского сельского поселения, пересекая овраги
9.	33.001	469097,76	2180295,49	в общем восточном направлении, пересекая пересыхающий рукав реки Крепкая
10.	33.002	469087,39	2181139,11	в общем северо-северо-восточном направлении по руслу реки Крепкая
11.	33.003	472306,22	2182062,15	в общем восточном направлении
12.	33.004	472258,46	2183338,65	в общем южном направлении, пересекая балку Водяная, далее по полевой дороге вдоль лесополосы, оставляя ее на территории Большекрепинского сельского поселения
13.	33.005	470035,87	2183289,07	в общем восточном направлении по полевой дороге вдоль лесополосы, оставляя ее на территории Большекрепинского сельского поселения, далее по полевой дороге
14.	33.006	469760,76	2192726,94	в общем северном направлении по полевой дороге вдоль лесополосы, оставляя ее на территории Барило-Крепинского сельского поселения, пересекая балку
15.	33.007	475045,41	2192756,92	по прямой в северо-восточном направлении по полевой дороге вдоль лесополосы, оставляя ее на территории Барило-Крепинского сельского поселения
16.	33.008	475347,51	2193065,23	в общем восточном направлении по тальвегу балки Соленая

1	2	3	4	5
17.	33.009	475470,79	2195412,71	в общем восточном-юго-восточном направлении по руслу пересыхающего ручья в балке Соленая
18.	33.010	474515,25	2197801,33	в общем северо-северо-восточном направлении по руслу пересыхающего ручья в балке Соленая
19.	33.011	476278,85	2198534,80	в общем северо-восточном направлении, пересекая автодорогу с покрытием, далее вдоль лесополосы, оставляя ее на территории Барило-Крепинского сельского поселения
20.	33.012	477927,68	2200162,11	в общем северо-северо-восточном направлении
21.	33.013	478700,15	2200328,00	по прямой в восточно-северо-восточном направлении, далее в общем восточно-юго-восточном направлении по руслу пересыхающего ручья в балке Малая Дубовая, далее огибая пруд, оставляя его на территории Болдыревского сельского поселения
22.	33.014	478355,19	2202641,73	в общем северном направлении вдоль лесополосы, оставляя ее на территории Барило-Крепинского сельского поселения
23.	33.015	480730,50	2202611,39	по прямой в западном направлении, оставляя лесополосу на территории Болдыревского сельского поселения
24.	33.016	480745,41	2201246,61	по прямой в северном направлении до лесополосы, далее по прямой в западном направлении вдоль лесополосы, оставляя ее на территории Болдыревского сельского поселения, далее в общем северном направлении вдоль балки, оставляя ее на территории Барило-Крепинского сельского поселения

1	2	3	4	5
25.	33.017	483159,27	2201061,44	в общем восточном направлении вдоль лесополосы, оставляя ее на территории Барило-Крепинского сельского поселения, далее пересекая балку
26.	005-099.003	483109,78	2206053,67	
27.	005	расположена на государственной границе между Россией и Украиной		в общем южном направлении по проселочной дороге вдоль лесополосы, оставляя ее на территории Родионово-Несветайского района, далее пересекая автодорогу с покрытием
28.	005-099.001	487176,65	2205745,29	по прямой в юго-западном направлении вдоль лесополосы, оставляя ее на территории Родионово-Несветайского района
29.	005-099.002	486151,00	2204773,82	в общем юго-юго-восточном направлении по руслу реки Керета
30.	005-099.003	483109,78	2206053,67	
31.	004	расположена на государственной границе между Россией и Украиной		в общем восточно-юго-восточном направлении по государственной границе между Россией и Украиной
32.	005	расположена на государственной границе между Россией и Украиной		

7) приложение 5 изложить в редакции согласно приложению 3 к настоящему Областному закону;

8) приложение 6 изложить в следующей редакции:

«Приложение 6

к Областному закону «Об установлении границ и наделении соответствующим статусом муниципального образования «Родионово-Несветайский район» и муниципальных образований в его составе»

**КАТАЛОГ КООРДИНАТ ОСНОВНЫХ ПОВОРОТНЫХ ТОЧЕК
ГРАНИЦЫ МУНИЦИПАЛЬНОГО ОБРАЗОВАНИЯ
«БОЛДЫРЕВСКОЕ СЕЛЬСКОЕ ПОСЕЛЕНИЕ»**

№ п/п	№ точки	X (м)	Y (м)	Описание отрезка границы
1	2	3	4	5
1.	005-099.003	483109,78	2206053,67	в общем юго-юго-западном направлении по руслу реки Керета
2.	005-099.004	482683,40	2205875,27	в общем восточно-северо-восточном направлении по руслу пересыхающего ручья, далее по прямой
3.	005-099.005	483397,22	2207299,60	в общем восточно-северо-восточном направлении, далее в общем восточном направлении полевой дороге вдоль лесополосы, оставляя ее на территории Родионово-Несветайского района
4.	005-099.006	483490,60	2209664,51	по прямой в южном направлении вдоль лесополосы, оставляя ее на территории Родионово-Несветайского района
5.	005-099.007	482099,73	2209731,70	в общем восточном направлении по проселочной дороге
6.	099	482049,20	2210372,76	
7.	050	481047,77	2214692,46	в общем западном направлении вдоль автодороги с покрытием, оставляя ее на территории Родионово-Несветайского района
8.	050-099.001	481119,67	2213070,35	по прямой в юго-юго-западном направлении, пересекая автодорогу с покрытием, далее вдоль лесополосы, оставляя ее на территории муниципального образования «Город Новошахтинск»
9.	050-099.002	480709,25	2212904,92	по прямой в восточно-юго-восточном направлении
10.	050-099.003	480649,58	2213072,12	в общем южном направлении

1	2	3	4	5
11.	050-099.004	480065,65	2213111,79	в общем восточно-юго-восточном направлении вдоль кварталов жилой застройки, оставляя их на территории муниципального образования «Город Новошахтинск»
12.	050-099.005	479894,55	2213951,13	в общем юго-юго-западном направлении вдоль кварталов жилой застройки, оставляя их на территории муниципального образования «Город Новошахтинск»
13.	050-099.006	478962,35	2213757,67	в общем западно-северо-западном направлении вдоль кварталов жилой застройки, оставляя их на территории муниципального образования «Город Новошахтинск»
14.	050-099.007	479034,21	2213423,32	по прямой в северном направлении вдоль лесополосы, оставляя ее на территории Родионово-Несветайского района
15.	050-099.008	479052,51	2213425,12	в общем западно-северо-западном направлении вдоль кварталов жилой застройки, оставляя их на территории муниципального образования «Город Новошахтинск», пересекая автодорогу с покрытием
16.	050-099.009	479117,06	2213232,95	по прямой в юго-юго-западном направлении вдоль кварталов жилой застройки, оставляя их на территории муниципального образования «Город Новошахтинск»
17.	050-099.010	479081,35	2213215,34	в общем северо-западном направлении вдоль кварталов жилой застройки, оставляя их на территории муниципального образования «Город Новошахтинск», далее вдоль лесополосы, оставляя ее на территории Родионово-Несветайского района, далее по полевой дороге

1	2	3	4	5
18.	050-099.011	479897,74	2211961,56	в общем юго-юго-западном направлении, вначале по прямой, далее вдоль лесополосы, оставляя ее на территории Родионово-Несветайского района
19.	050-099.012	479655,40	2211787,00	в общем западно-северо-западном направлении вдоль кварталов жилой застройки, оставляя их на территории муниципального образования «Город Новошахтинск», далее пересекая русло реки Большой Несветай, далее по прямой
20.	050-099.013	480081,60	2210965,91	в общем северо-северо-восточном направлении, пересекая грунтовую дорогу и балку
21.	050-099.014	480696,80	2211240,31	по прямой в западно-северо-западном направлении
22.	050-099.015	480767,45	2211079,79	по прямой в юго-западном направлении
23.	050-099.016	480661,46	2210996,67	по прямой в западно-северо-западном направлении
24.	050-099.017	480807,08	2210698,36	в общем северо-северо-восточном направлении вдоль автодороги с покрытием, оставляя ее на территории Родионово-Несветайского района, пересекая автодорогу с покрытием
25.	050-099.018	481341,96	2210856,15	в общем западном направлении, пересекая автодорогу с покрытием, далее по полевой дороге
26.	050-099.019	481291,11	2210513,32	в общем северо-северо-западном направлении по полевой дороге
27.	099	482049,20	2210372,76	
28.	050	481047,77	2214692,46	в общем южном направлении вдоль автодороги с покрытием, оставляя ее на территории Родионово-Несветайского района, далее огибая территорию шахты, оставляя ее на территории Родионово-Несветайского района, далее по полевой дороге вдоль лесополосы, оставляя ее на территории Родионово-Несветайского

1	2	3	4	5
				района, далее по прямой
29.	050-061.001	477635,42	2214645,90	в общем западном направлении по проселочной дороге вдоль лесополосы, оставляя ее на территории Родионово-Несветайского района
30.	050-061.002	477536,47	2213644,63	в общем южном направлении по полевой дороге вдоль лесополосы, оставляя ее на территории Родионово-Несветайского района, пересекая балку Дудакова
31.	050-061.003	471357,17	2213535,35	
32.	33.006	469760,76	2192726,94	в общем северном направлении по полевой дороге вдоль лесополосы, оставляя ее на территории Барило-Крепинского сельского поселения, пересекая балку
33.	33.007	475045,41	2192756,92	по прямой в северо-восточном направлении по полевой дороге вдоль лесополосы, оставляя ее на территории Барило-Крепинского сельского поселения
34.	33.008	475347,51	2193065,23	в общем восточном направлении по тальвегу балки Соленая
35.	33.009	475470,79	2195412,71	в общем восточном-юго-восточном направлении по руслу пересыхающего ручья в балке Соленая
36.	33.010	474515,25	2197801,33	в общем северо-северо-восточном направлении по руслу пересыхающего ручья в балке Соленая
37.	33.011	476278,85	2198534,80	в общем северо-восточном направлении, пересекая автодорогу с покрытием, далее вдоль лесополосы, оставляя ее на территории Барило-Крепинского сельского поселения
38.	33.012	477927,68	2200162,11	в общем северо-северо-восточном направлении

1	2	3	4	5
39.	33.013	478700,15	2200328,00	по прямой в восточно-северо-восточном направлении, далее в общем восточно-юго-восточном направлении по руслу пересыхающего ручья в балке Малая Дубовая, далее огибая пруд, оставляя его на территории Болдыревского сельского поселения
40.	33.014	478355,19	2202641,73	в общем северном направлении вдоль лесополосы, оставляя ее на территории Барило-Крепинского сельского поселения
41.	33.015	480730,50	2202611,39	по прямой в западном направлении, оставляя лесополосу на территории Болдыревского сельского поселения
42.	33.016	480745,41	2201246,61	по прямой в северном направлении до лесополосы, далее по прямой в западном направлении вдоль лесополосы, оставляя ее на территории Болдыревского сельского поселения, далее в общем северном направлении вдоль балки, оставляя ее на территории Барило-Крепинского сельского поселения
43.	33.017	483159,27	2201061,44	в общем восточном направлении вдоль лесополосы, оставляя ее на территории Барило-Крепинского сельского поселения, далее пересекая балку
44.	005-099.003	483109,78	2206053,67	
45.	33.006	469760,76	2192726,94	по прямой в южном направлении вдоль лесополосы, оставляя ее на территории Большекрепинского сельского поселения
46.	33.018	468207,07	2192711,00	в общем юго-юго-восточном направлении по тальвегу балки Сухой Несветай, оставляя пруды на территории Большекрепинского сельского поселения
47.	33.019	465335,70	2193358,50	в общем восточно-северо-восточном направлении по тальвегу балки Сухой Несветай

1	2	3	4	5
48.	33.020	466213,55	2194678,56	в общем северо-восточном направлении по тальвегу балки Сухой Несветай, далее вдоль балки Сухой Несветай, оставляя ее на территории Болдыревского сельского поселения
49.	33.021	466652,31	2195216,62	по прямой в восточном направлении по полевой дороге вдоль лесополосы, оставляя ее на территории Болдыревского сельского поселения
50.	33.022	466640,26	2196698,31	в общем северном направлении по полевой дороге вдоль лесополосы, оставляя ее на территории Болдыревского сельского поселения, пересекая ручей, далее пересекая автодорогу с покрытием
51.	33.023	469761,65	2196714,37	по прямой в северо-восточном направлении
52.	33.024	470245,13	2197317,03	в общем восточном направлении по руслу ручья в балке Цингута, пересекая автодорогу с покрытием
53.	33.025	470271,91	2201110,82	в общем северо-восточном направлении по руслу реки Большой Несветай
54.	33.026	470576,25	2201307,39	в общем восточном направлении вдоль лесополосы, оставляя ее на территории Болдыревского сельского поселения, пересекая автодорогу с покрытием, далее по тальвегу балки Соленая и далее вдоль лесополосы, оставляя ее на территории Болдыревского сельского поселения
55.	33.027	470533,70	2207834,06	в общем северо-северо-восточном направлении вдоль автодороги с покрытием, оставляя ее на территории Родионово-Несветайского сельского поселения
56.	33.028	472133,17	2208594,82	в общем южном направлении, пересекая автодорогу с покрытием, далее вдоль лесополосы, оставляя ее на территории Роди-

1	2	3	4	5
				оново-Несветайского сельского поселения
57.	33.029	471077,01	2208578,92	в общем восточном направлении вдоль лесополосы, оставляя ее на территории Болдыревского сельского поселения, пересекая балку Дудакова
58.	33.030	471026,10	2212588,18	в общем северном направлении вдоль лесополосы, оставляя ее на территории Болдыревского сельского поселения
59.	33.031	471333,80	2212600,60	в общем восточном направлении вдоль лесополосы, оставляя ее на территории Болдыревского сельского поселения
60.	050-061.003	471357,17	2213535,35	»;

9) приложение 7 изложить в редакции согласно приложению 4 к настоящему Областному закону;

10) приложение 8 изложить в следующей редакции:

«Приложение 8

к Областному закону «Об установлении границ и наделении соответствующим статусом муниципального образования «Родионово-Несветайский район» и муниципальных образований в его составе»

**КАТАЛОГ КООРДИНАТ ОСНОВНЫХ ПОВОРОТНЫХ ТОЧЕК
ГРАНИЦЫ МУНИЦИПАЛЬНОГО ОБРАЗОВАНИЯ
«БОЛЬШЕКРЕПИНСКОЕ СЕЛЬСКОЕ ПОСЕЛЕНИЕ»**

№ П/П	№ точки	X (м)	Y (м)	Описание отрезка границы
1	2	3	4	5
1.	004-057.007	473196,95	2176386,29	по прямой в юго-западном направлении по полевой дороге
2.	004-057.008	473059,28	2176238,56	по прямой в юго-западном направлении по полевой дороге, далее частично вдоль лесополос, оставляя их на территории Куйбышевского района, пересекая ручей

1	2	3	4	5
3.	004-057.009	470305,87	2173309,92	по прямой в юго-восточном направлении, оставляя лесополосу на территории Родионово-Несветайского района
4.	004-057.010	469682,15	2173819,73	в общем западно-юго-западном направлении по руслу пересыхающей реки в балке Салантырь
5.	004-057.011	467954,48	2169764,47	в общем восточно-юго-восточном направлении по старому руслу реки Тузлов
6.	004-057.012	467853,58	2169983,86	в общем юго-западном направлении
7.	004-057.013	467285,90	2169473,55	в общем северо-северо-западном направлении по руслу реки Тузлов
8.	004-057.014	469478,20	2168185,37	по прямой в западном направлении, пересекая рукав реки Тузлов и пересыхающий ручей в балке Мельничная
9.	004-057.015	469507,01	2165271,23	по прямой в южном направлении, оставляя лесополосы на территории Куйбышевского района, пересекая пересыхающий ручей
10.	057	467525,28	2165204,15	в общем южном направлении, вначале по прямой, далее вдоль лесополосы, оставляя ее на территории Матвеево-Курганского района, пересекая улучшенную грунтовую дорогу, автодорогу с покрытием и балку
11.	057-058.001	462504,58	2165082,56	по прямой в восточном направлении по полевой дороге, оставляя лесополосу на территории Матвеево-Курганского района, пересекая балку Камышевская
12.	057-058.002	462423,90	2168076,23	по прямой в южном направлении вдоль лесополосы, оставляя ее на территории Матвеево-Курганского района
13.	058	460414,84	2168019,16	по прямой в восточном направлении, пересекая балку Бирючья, далее вдоль лесополосы, оставляя ее на территории Неклиновского района

1	2	3	4	5
14.	058-059.001	460352,51	2171009,18	по прямой в южном направлении по полевой дороге вдоль лесополосы, оставляя ее на территории Неклиновского района
15.	058-059.002	459339,51	2170991,47	по прямой в восточном направлении вдоль лесополосы, оставляя ее на территории Неклиновского района, пересекая балку Мокрый Самбек и грунтовую дорогу
16.	058-059.003	459266,89	2174107,15	в общем юго-юго-восточном направлении вдоль лесополосы, оставляя ее на территории Неклиновского района, пересекая балку Чеснокова
17.	059	453796,11	2177191,53	по прямой в восточно-северо-восточном направлении вдоль полевой дороги, оставляя ее на территории Родионово-Несветайского района
18.	059-060.001	454742,00	2178953,28	по прямой в юго-юго-восточном направлении вдоль лесополосы, оставляя ее на территории Мясниковского района
19.	059-060.002	452067,24	2180380,28	в общем восточно-северо-восточном направлении вдоль границы садовых участков, оставляя их на территории Родионово-Несветайского района, пересекая автодорогу с покрытием, далее вдоль лесополосы, оставляя ее на территории Родионово-Несветайского района, пересекая реку Тузлов и балку
20.	059-060.003	457299,45	2190060,36	
21.	004-057.007	473196,95	2176386,29	в общем юго-восточном направлении по полевой дороге вдоль лесополосы, оставляя ее на территории Большекрепинского сельского поселения, далее по прямой, пересекая пересыхающий ручей в балке Салантырь, далее вдоль лесополос, оставляя их на территории Большекрепинского сельского поселения, пересекая овраги

1	2	3	4	5
22.	33.001	469097,76	2180295,49	в общем восточном направлении, пересекая пересыхающий рукав реки Крепкая
23.	33.002	469087,39	2181139,11	в общем северо-северо-восточном направлении по руслу реки Крепкая
24.	33.003	472306,22	2182062,15	в общем восточном направлении
25.	33.004	472258,46	2183338,65	в общем южном направлении, пересекая балку Водяная, далее по полевой дороге вдоль лесополосы, оставляя ее на территории Большекрепинского сельского поселения
26.	33.005	470035,87	2183289,07	в общем восточном направлении по полевой дороге вдоль лесополосы, оставляя ее на территории Большекрепинского сельского поселения, далее по полевой дороге
27.	33.006	469760,76	2192726,94	по прямой в южном направлении вдоль лесополосы, оставляя ее на территории Большекрепинского сельского поселения
28.	33.018	468207,07	2192711,00	в общем юго-юго-восточном направлении по тальвегу балки Сухой Несветай, оставляя пруды на территории Большекрепинского сельского поселения
29.	33.019	465335,70	2193358,50	в общем восточно-северо-восточном направлении по тальвегу балки Сухой Несветай
30.	33.020	466213,55	2194678,56	в общем южном направлении, вначале по прямой, далее по полевой дороге вдоль лесополосы, оставляя ее на территории Большекрепинского сельского поселения, пересекая автодорогу с покрытием
31.	33.032	463647,71	2194677,16	по прямой в восточном направлении по полевой дороге вдоль лесополосы, оставляя ее на территории Родионово-Несветайского сельского поселения
32.	33.033	463644,27	2195418,59	в общем южном направлении по полевой дороге вдоль лесополосы, оставляя ее на территории

1	2	3	4	5
				Большекрепинского сельского поселения
33.	33.034	461151,96	2195383,56	в общем западном направлении вдоль лесополосы, оставляя ее на территории Волошинского сельского поселения
34.	33.043	461146,10	2194051,06	в общем юго-восточном направлении по руслу пересыхающего ручья в балке Сухой Несветай
35.	33.044	459719,43	2195129,49	в общем западном направлении, далее по полевой дороге вдоль лесополосы, оставляя ее на территории Волошинского сельского поселения
36.	33.045	459840,45	2190973,39	по прямой в юго-юго-восточном направлении по полевой дороге вдоль лесополосы, оставляя ее на территории Волошинского сельского поселения
37.	33.046	458234,10	2191823,07	в общем западно-юго-западном направлении по прямой, далее по грунтовой дороге, оставляя лесополосу на территории Большекрепинского сельского поселения
38.	059-060.003	457299,45	2190060,36	»;

11) приложение 9 изложить в редакции согласно приложению 5 к настоящему Областному закону;

12) приложение 10 изложить в следующей редакции:

«Приложение 10

к Областному закону «Об установлении границ и наделении соответствующим статусом муниципального образования «Родионово-Несветайский район» и муниципальных образований в его составе»

**КАТАЛОГ КООРДИНАТ ОСНОВНЫХ ПОВОРОТНЫХ ТОЧЕК
ГРАНИЦЫ МУНИЦИПАЛЬНОГО ОБРАЗОВАНИЯ
«ВОЛОШИНСКОЕ СЕЛЬСКОЕ ПОСЕЛЕНИЕ»**

№ п/п	№ точки	X (м)	Y (м)	Описание отрезка границы
1	2	3	4	5
1.	33.034	461151,96	2195383,56	в общем западном направлении

1	2	3	4	5
				вдоль лесополосы, оставляя ее на территории Волошинского сельского поселения
2.	33.043	461146,10	2194051,06	в общем юго-восточном направлении по руслу пересыхающего ручья в балке Сухой Несветай
3.	33.044	459719,43	2195129,49	в общем западном направлении, далее по полевой дороге вдоль лесополосы, оставляя ее на территории Волошинского сельского поселения
4.	33.045	459840,45	2190973,39	по прямой в юго-юго-восточном направлении по полевой дороге вдоль лесополосы, оставляя ее на территории Волошинского сельского поселения
5.	33.046	458234,10	2191823,07	в общем западно-юго-западном направлении по прямой, далее по грунтовой дороге, оставляя лесополосу на территории Большекрепинского сельского поселения
6.	059-060.003	457299,45	2190060,36	по прямой в юго-юго-восточном направлении вдоль лесополосы, оставляя ее на территории Мясниковского района, пересекая балку Турченкова
7.	059-060.004	454669,03	2191475,41	по прямой в западно-юго-западном направлении по полевой дороге вдоль лесополосы, оставляя ее на территории Родионово-Несветайского района
8.	059-060.005	453714,00	2189716,28	по прямой в юго-юго-восточном направлении вдоль лесополосы, оставляя ее на территории Мясниковского района, далее по прямой
9.	059-060.006	448411,25	2192555,27	в общем восточном направлении по руслу реки Тузлов

1	2	3	4	5
10.	059-060.007	448498,20	2193638,12	в общем юго-восточном направлении, пересекая пруд и ручей
11.	059-060.008	447741,06	2194439,73	по прямой в северо-восточном направлении, пересекая грунтовую дорогу и ручей
12.	059-060.009	448737,39	2195830,47	в общем восточном направлении по руслу реки Тузлов
13.	060	447270,39	2204498,67	
14.	33.034	461151,96	2195383,56	в общем восточном направлении вдоль лесополос, оставляя их на территории Волошинского сельского поселения, пересекая пересыхающий ручей в балке Бахарева и автодорогу с покрытием
15.	33.035	461116,71	2201143,22	в общем южном направлении вдоль лесополос, оставляя их на территории Волошинского сельского поселения, пересекая балки, и далее по полевой дороге
16.	33.040	456102,98	2201121,98	в общем восточном направлении по полевой дороге вдоль лесополос, оставляя их на территории Волошинского сельского поселения, пересекая пересыхающий ручей в балке Кутейникова
17.	33.041	456071,87	2204605,70	по прямой в южном направлении по полевой дороге вдоль лесополосы, оставляя ее на территории Волошинского сельского поселения
18.	060-061.001	455564,19	2204604,81	

1	2	3	4	5
19.	060	447270,39	2204498,67	в общем северном направлении, вначале по прямой, пересекая пересыхающий водоем, далее вдоль лесополосы, оставляя ее на территории Аксайского района, далее по полевой дороге, пересекая балку Гришкина, далее вдоль лесополосы, оставляя ее на территории Родионово-Несветайского района, пересекая балку Мержанова
20.	060-061.001	455564,19	2204604,81	»;

13) приложение 11 изложить в редакции согласно приложению 6 к настоящему Областному закону;

14) приложение 12 изложить в следующей редакции:

«Приложение 12

к Областному закону «Об установлении границ и наделении соответствующим статусом муниципального образования «Родионово-Несветайский район» и муниципальных образований в его составе»

**КАТАЛОГ КООРДИНАТ ОСНОВНЫХ ПОВОРОТНЫХ ТОЧЕК
ГРАНИЦЫ МУНИЦИПАЛЬНОГО ОБРАЗОВАНИЯ
«КУТЕЙНИКОВСКОЕ СЕЛЬСКОЕ ПОСЕЛЕНИЕ»**

№ п/п	№ точки	X (м)	Y (м)	Описание отрезка границы
1	2	3	4	5
1.	33.035	461116,71	2201143,22	в общем северном направлении по полевой дороге

1	2	3	4	5
2.	33.036	461626,24	2201119,02	в общем восточном направлении вдоль лесополос, оставляя их на территории Кутейниковского сельского поселения, пересекая реку Большой Несветай, далее пересекая автодорогу с покрытием, далее по полевой дороге вдоль лесополосы, оставляя ее на территории Родионово-Несветайского сельского поселения, далее пересекая балку, далее вдоль лесополосы, оставляя ее на территории Кутейниковского сельского поселения
3.	33.037	461523,28	2211630,96	по прямой в южном направлении по полевой дороге вдоль лесополосы, оставляя ее на территории Кутейниковского сельского поселения
4.	33.038	459507,13	2211632,94	в общем восточном направлении по полевой дороге вдоль лесополосы, оставляя ее на территории Кутейниковского сельского поселения, далее пересекая пойму реки Малый Несветай, далее по полевой дороге вдоль лесополосы, оставляя ее на территории Родионово-Несветайского сельского поселения
5.	050-061.012	459446,70	2216634,13	
6.	33.035	461116,71	2201143,22	в общем южном направлении вдоль лесополос, оставляя их на территории Волошинского сельского поселения, пересекая балки, и далее по полевой дороге
7.	33.040	456102,98	2201121,98	в общем восточном направлении по полевой дороге вдоль лесополос, оставляя их на территории Волошинского сельского поселения, пересекая пересыхающий ручей в балке Кутейникова

1	2	3	4	5
8.	33.041	456071,87	2204605,70	по прямой в южном направлении по полевой дороге вдоль лесополосы, оставляя ее на территории Волошинского сельского поселения
9.	060-061.001	455564,19	2204604,81	в общем восточном направлении, вдоль лесополосы, оставляя ее на территории Родионово-Несветайского района
10.	060-061.002	455531,79	2207870,80	в общем южном направлении вдоль лесополосы, оставляя ее на территории Аксайского района
11.	060-061.003	451539,86	2207863,80	по прямой в западном направлении вдоль лесополосы, оставляя ее на территории Аксайского района
12.	060-061.004	451552,79	2206559,47	в общем южном направлении по полевой дороге вдоль лесополосы, оставляя ее на территории Аксайского района, далее вдоль лесополосы, оставляя ее на территории Родионово-Несветайского района, далее пересекая балку
13.	060-061.005	447206,93	2206534,87	по прямой в южном направлении по руслу канала, далее пересекая реку Тузлов и проселочную дорогу
14.	060-061.006	446549,87	2206518,43	в общем восточном-юго-восточном направлении по руслу канала, пересекая автодорогу с покрытием
15.	060-061.007	446007,65	2209085,13	в общем восточно-северо-восточном направлении по руслу реки Тузлов
16.	060-061.008	446519,00	2210396,13	в общем восточном направлении, вначале по прямой, далее по полевой дороге
17.	060-061.009	446506,67	2213021,05	по прямой в южном направлении, далее в общем юго-юго-западном направлении по руслу реки Тузлов

1	2	3	4	5
18.	060-061.010	445326,27	2212507,06	в общем южном направлении, далее вдоль лесополосы, оставляя ее на территории Аксайского района
19.	060-061.011	443469,79	2212495,27	в общем восточном направлении по полевой дороге вдоль лесополос, оставляя их на территории Родионово-Несветайского района, пересекая автодорогу с покрытием и пересыхающий ручей
20.	060-061.012	443486,63	2216499,31	в общем северном направлении вдоль лесополосы, оставляя ее на территории Родионово-Несветайского района, далее пересекая полевую дорогу
21.	060-061.013	445429,40	2216504,84	в общем западно-юго-западном направлении по руслу реки Тузлов
22.	060-061.014	445241,19	2216040,90	в общем северном направлении по полевой дороге вдоль лесополосы, оставляя ее на территории Родионово-Несветайского района
23.	060-061.015	446686,02	2215993,88	в общем северо-северо-западном направлении по дамбе, пересекая пруд, далее пересекая автодорогу с покрытием, далее по руслу реки Большой Несветай
24.	060-061.016	454498,15	2213789,72	в общем восточном направлении, пересекая проселочную дорогу, далее вдоль лесополосы, оставляя ее на территории Родионово-Несветайского района
25.	060-061.017	454495,95	2215579,40	в общем северном направлении, вначале вдоль лесополосы, оставляя ее на территории Родионово-Несветайского района, далее пересекая балку
26.	060-061.018	455481,01	2215665,63	в общем восточном направлении вдоль лесополосы, оставляя ее на территории Родионово-Несветайского района
27.	061	455469,35	2216603,75	

1	2	3	4	5
28.	050-061.012	459446,70	2216634,13	по прямой в южном направлении по полевой дороге вдоль лесополосы, оставляя ее на территории Родионово-Несветайского района, пересекая балку
29.	061	455469,35	2216603,75	»;

15) приложение 13 изложить в редакции согласно приложению 7 к настоящему Областному закону;

16) приложение 14 изложить в следующей редакции:

«Приложение 14

к Областному закону «Об установлении границ и наделении соответствующим статусом муниципального образования «Родионово-Несветайский район» и муниципальных образований в его составе»

**КАТАЛОГ КООРДИНАТ ОСНОВНЫХ ПОВОРОТНЫХ ТОЧЕК
ГРАНИЦЫ МУНИЦИПАЛЬНОГО ОБРАЗОВАНИЯ
«РОДИОНОВО-НЕСВЕТАЙСКОЕ СЕЛЬСКОЕ ПОСЕЛЕНИЕ»**

№ п/п	№ точки	X (м)	Y (м)	Описание отрезка границы
1	2	3	4	5
1.	33.020	466213,55	2194678,56	в общем северо-восточном направлении по тальвегу балки Сухой Несветай, далее вдоль балки Сухой Несветай, оставляя ее на территории Болдыревского сельского поселения
2.	33.021	466652,31	2195216,62	по прямой в восточном направлении по полевой дороге вдоль лесополосы, оставляя ее на территории Болдыревского сельского поселения
3.	33.022	466640,26	2196698,31	в общем северном направлении по полевой дороге вдоль лесополосы, оставляя ее на территории Болдыревского сельского поселения, пересекая ручей, далее пересекая автодорогу с покрытием
4.	33.023	469761,65	2196714,37	по прямой в северо-восточном направлении

1	2	3	4	5
5.	33.024	470245,13	2197317,03	в общем восточном направлении по руслу ручья в балке Цингута, пересекая автодорогу с покрытием
6.	33.025	470271,91	2201110,82	в общем северо-восточном направлении по руслу реки Большой Несветай
7.	33.026	470576,25	2201307,39	в общем восточном направлении вдоль лесополосы, оставляя ее на территории Болдыревского сельского поселения, пересекая автодорогу с покрытием, далее по тальвегу балки Соленая и далее вдоль лесополосы, оставляя ее на территории Болдыревского сельского поселения
8.	33.027	470533,70	2207834,06	в общем северо-северо-восточном направлении вдоль автодороги с покрытием, оставляя ее на территории Родионово-Несветайского сельского поселения
9.	33.028	472133,17	2208594,82	в общем южном направлении, пересекая автодорогу с покрытием, далее вдоль лесополосы, оставляя ее на территории Родионово-Несветайского сельского поселения
10.	33.029	471077,01	2208578,92	в общем восточном направлении вдоль лесополосы, оставляя ее на территории Болдыревского сельского поселения, пересекая балку Дудакова
11.	33.030	471026,10	2212588,18	в общем северном направлении вдоль лесополосы, оставляя ее на территории Болдыревского сельского поселения
12.	33.031	471333,80	2212600,60	в общем восточном направлении вдоль лесополосы, оставляя ее на территории Болдыревского сельского поселения
13.	050-061.003	471357,17	2213535,35	

1	2	3	4	5
14.	33.020	466213,55	2194678,56	в общем южном направлении, вначале по прямой, далее по полевой дороге вдоль лесополосы, оставляя ее на территории Большекрепинского сельского поселения, пересекая автодорогу с покрытием
15.	33.032	463647,71	2194677,16	по прямой в восточном направлении по полевой дороге вдоль лесополосы, оставляя ее на территории Родионово-Несветайского сельского поселения
16.	33.033	463644,27	2195418,59	в общем южном направлении по полевой дороге вдоль лесополосы, оставляя ее на территории Большекрепинского сельского поселения
17.	33.034	461151,96	2195383,56	в общем восточном направлении вдоль лесополос, оставляя их на территории Волошинского сельского поселения, пересекая пересыхающий ручей в балке Бахарева и автодорогу с покрытием
18.	33.035	461116,71	2201143,22	в общем северном направлении по полевой дороге
19.	33.036	461626,24	2201119,02	в общем восточном направлении вдоль лесополос, оставляя их на территории Кутейниковского сельского поселения, пересекая реку Большой Несветай, далее пересекая автодорогу с покрытием, далее по полевой дороге вдоль лесополосы, оставляя ее на территории Родионово-Несветайского сельского поселения, далее пересекая балку, далее вдоль лесополосы, оставляя ее на территории Кутейниковского сельского поселения
20.	33.037	461523,28	2211630,96	по прямой в южном направлении по полевой дороге вдоль лесополосы, оставляя ее на территории Кутейниковского сельского поселения

1	2	3	4	5
21.	33.038	459507,13	2211632,94	в общем восточном направлении по полевой дороге вдоль лесополосы, оставляя ее на территории Кутейниковского сельского поселения, далее пересекая пойму реки Малый Несветай, далее по полевой дороге вдоль лесополосы, оставляя ее на территории Родионово-Несветайского сельского поселения
22.	050-061.012	459446,70	2216634,13	
23.	050-061.003	471357,17	2213535,35	в общем южном направлении по полевой дороге вдоль лесополосы, оставляя ее на территории Октябрьского района
24.	050-061.004	471014,80	2213580,65	в общем восточном направлении вдоль лесополосы, оставляя ее на территории Октябрьского района
25.	050-061.005	470995,24	2215570,94	в общем южном направлении по полевой дороге вдоль лесополосы, оставляя ее на территории Родионово-Несветайского района
26.	050-061.006	469479,30	2215563,69	в общем восточном направлении по полевой дороге вдоль лесополосы, оставляя ее на территории Родионово-Несветайского района, далее вдоль лесополосы, оставляя ее на территории Октябрьского района, далее пересекая пойму реки Малый Несветай, далее вдоль лесополосы, оставляя ее на территории Родионово-Несветайского района
27.	050-061.007	469443,35	2218731,05	по прямой в южном направлении между автодорогой с покрытием, оставляя ее на территории Октябрьского района, и лесополосой, оставляя ее на территории Родионово-Несветайского района, далее пересекая эту автодорогу с покрытием
28.	050-061.008	469010,30	2218725,12	по прямой в южном направлении по полевой дороге вдоль лесополосы, оставляя ее на территории Родионово-Несветайского района

1	2	3	4	5
29.	050-061.009	467454,51	2218709,62	в общем западном направлении по полевой дороге вдоль лесополосы, оставляя ее на территории Родионово-Несветайского района, далее по полевой дороге, пересекая автодорогу с покрытием
30.	050-061.010	467487,02	2217138,94	в общем юго-западном направлении по руслу реки Малый Несветай
31.	050-061.011	466756,95	2216616,60	в общем южном направлении, вначале по прямой, пересекая автодорогу с покрытием, далее по полевой дороге вдоль лесополосы, оставляя ее на территории Родионово-Несветайского района, пересекая долины балок Большая Намжа и Малая Намжа
32.	050-061.012	459446,70	2216634,13	».

Статья 2

Настоящий Областной закон вступает в силу с 1 июня 2017 года.

Губернатор
Ростовской области

г. Ростов-на-Дону
23 мая 2017 года
№ 1137-ЗС



В.Ю. Голубев

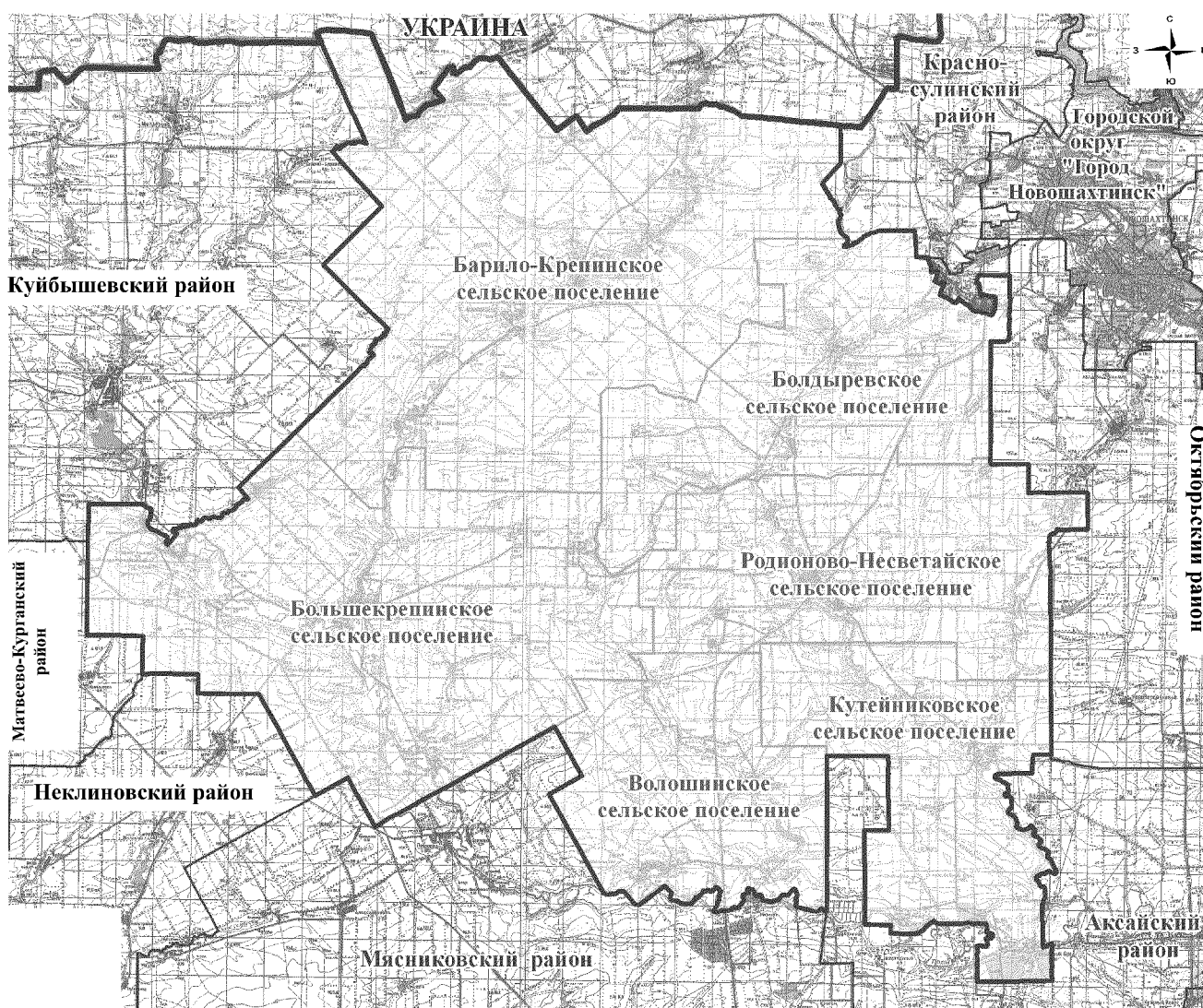
Приложение 1

к Областному закону «О внесении изменений в Областной закон «Об установлении границ и наделении соответствующим статусом муниципального образования «Родионово-Несветайский район» и муниципальных образований в его составе»

«Приложение 1

к Областному закону «Об установлении границ и наделении соответствующим статусом муниципального образования «Родионово-Несветайский район» и муниципальных образований в его составе»

**КАРТА-СХЕМА ГРАНИЦЫ МУНИЦИПАЛЬНОГО ОБРАЗОВАНИЯ
«РОДИОНОВО-НЕСВЕТАЙСКИЙ РАЙОН»**



—	Условные обозначения
—	Границы муниципальных образований

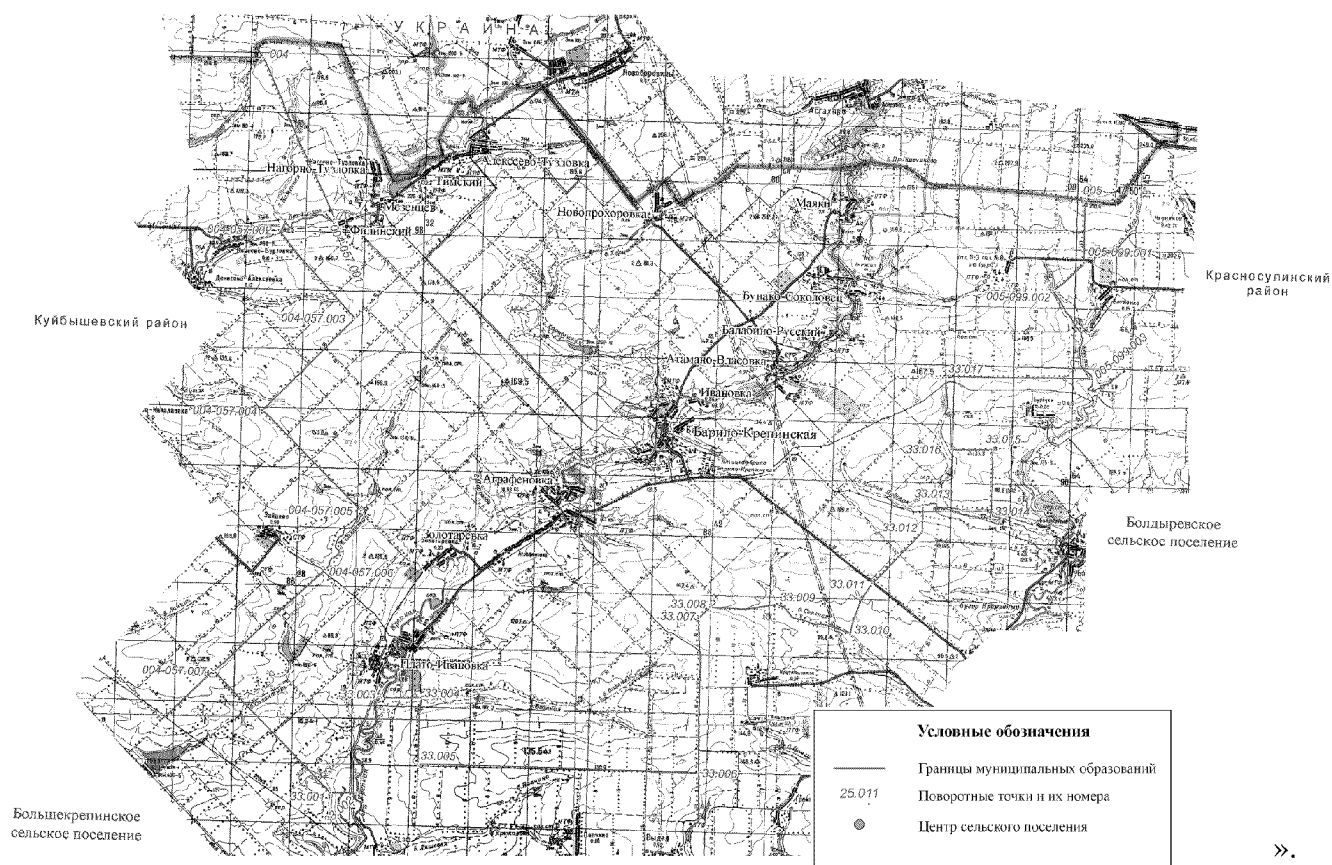
Приложение 2

к Областному закону «О внесении изменений в Областной закон «Об установлении границ и наделении соответствующим статусом муниципального образования «Родионово-Несветайский район» и муниципальных образований в его составе»

«Приложение 3

к Областному закону «Об установлении границ и наделении соответствующим статусом муниципального образования «Родионово-Несветайский район» и муниципальных образований в его составе»

КАРТА-СХЕМА ГРАНИЦЫ МУНИЦИПАЛЬНОГО ОБРАЗОВАНИЯ «БАРИЛО-КРЕПИНСКОЕ СЕЛЬСКОЕ ПОСЕЛЕНИЕ»



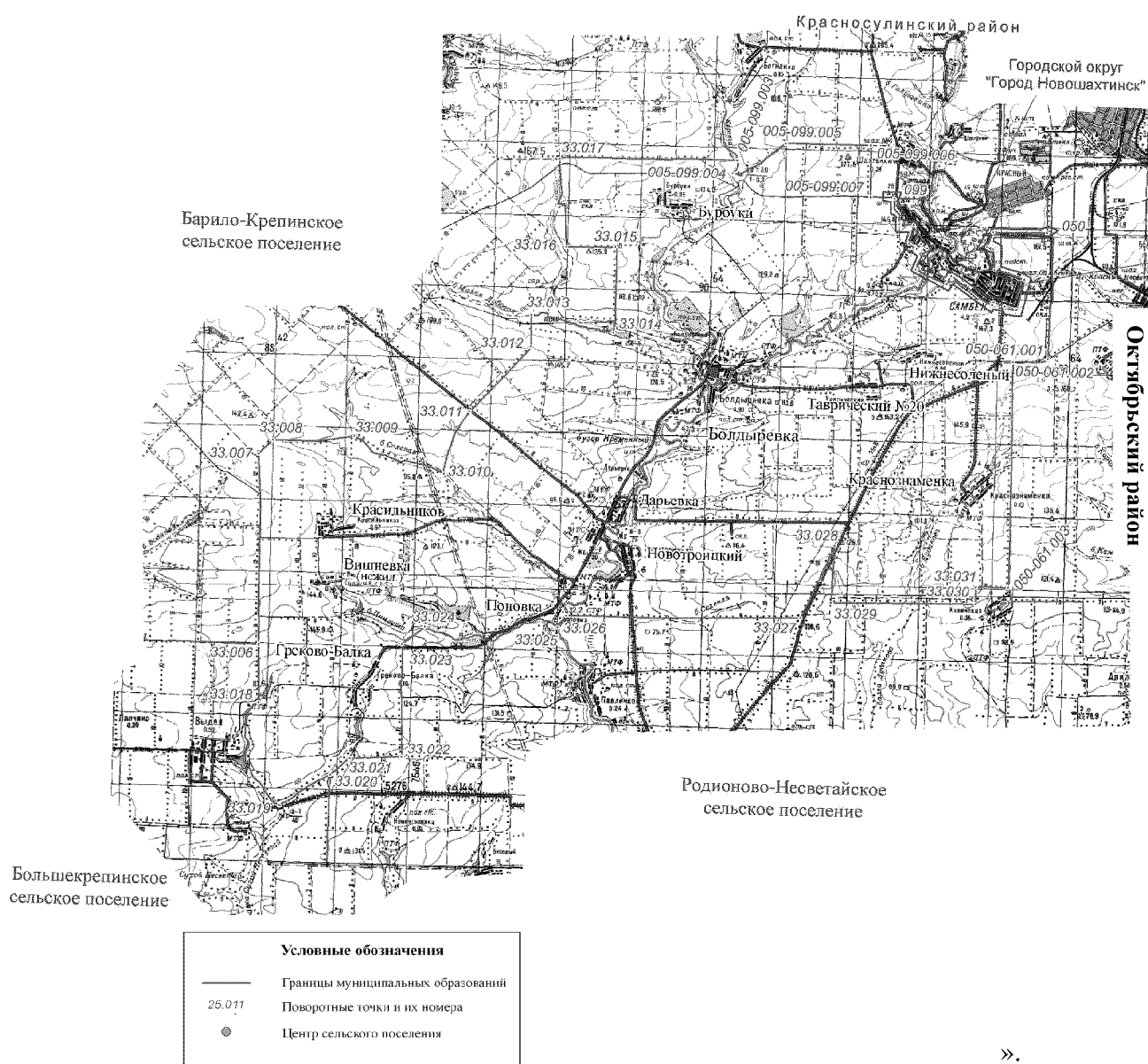
Приложение 3

к Областному закону «О внесении изменений в Областной закон «Об установлении границ и наделении соответствующим статусом муниципального образования «Родионово-Несветайский район» и муниципальных образований в его составе»

«Приложение 5

к Областному закону «Об установлении границ и наделении соответствующим статусом муниципального образования «Родионово-Несветайский район» и муниципальных образований в его составе»

КАРТА-СХЕМА ГРАНИЦЫ МУНИЦИПАЛЬНОГО ОБРАЗОВАНИЯ «БОЛДЫРЕВСКОЕ СЕЛЬСКОЕ ПОСЕЛЕНИЕ»



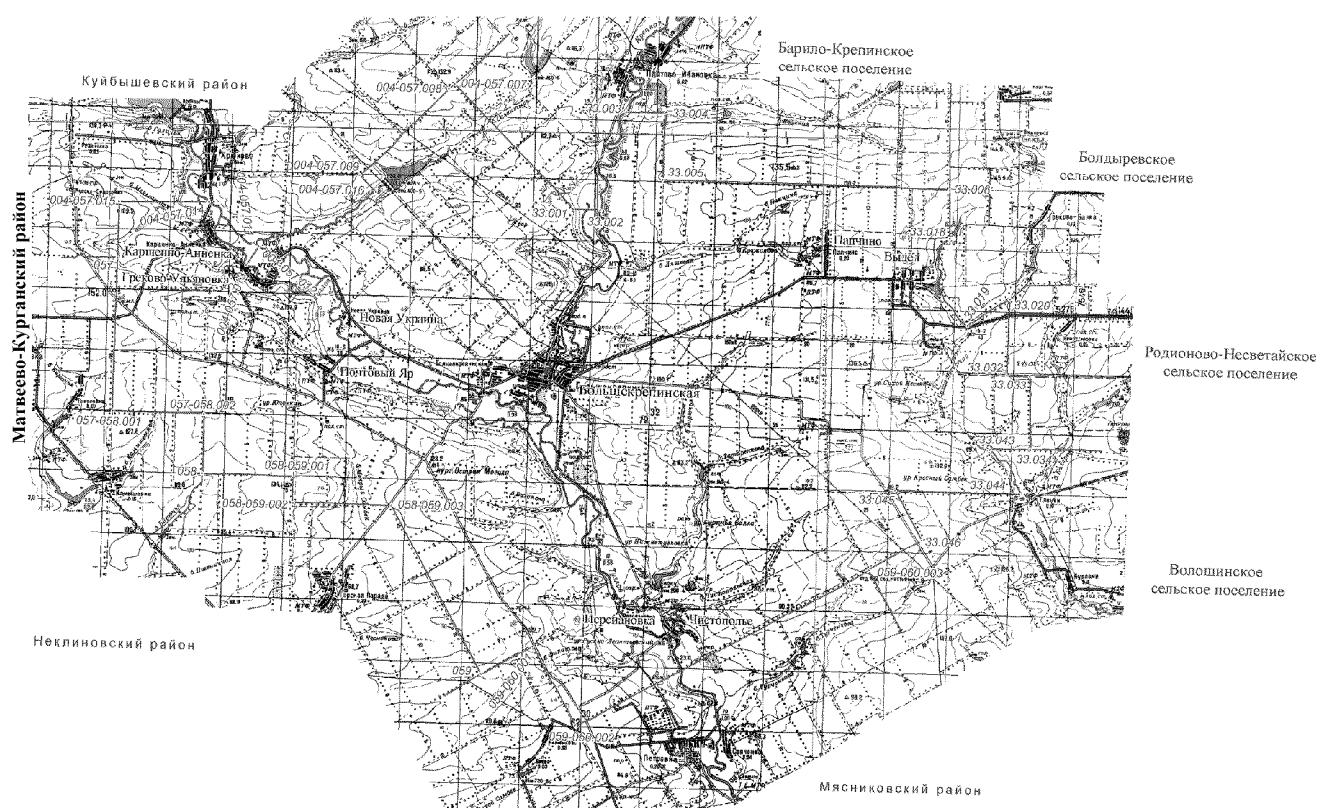
Приложение 4

к Областному закону «О внесении изменений в Областной закон «Об установлении границ и наделении соответствующим статусом муниципального образования «Родионово-Несветайский район» и муниципальных образований в его составе»

«Приложение 7

к Областному закону «Об установлении границ и наделении соответствующим статусом муниципального образования «Родионово-Несветайский район» и муниципальных образований в его составе»

КАРТА-СХЕМА ГРАНИЦЫ МУНИЦИПАЛЬНОГО ОБРАЗОВАНИЯ «БОЛЬШЕКРЕПИНСКОЕ СЕЛЬСКОЕ ПОСЕЛЕНИЕ»



Условные обозначения	
—	Границы муниципальных образований
25.011	Поворотные точки и их номера
●	Центр сельского поселения

».

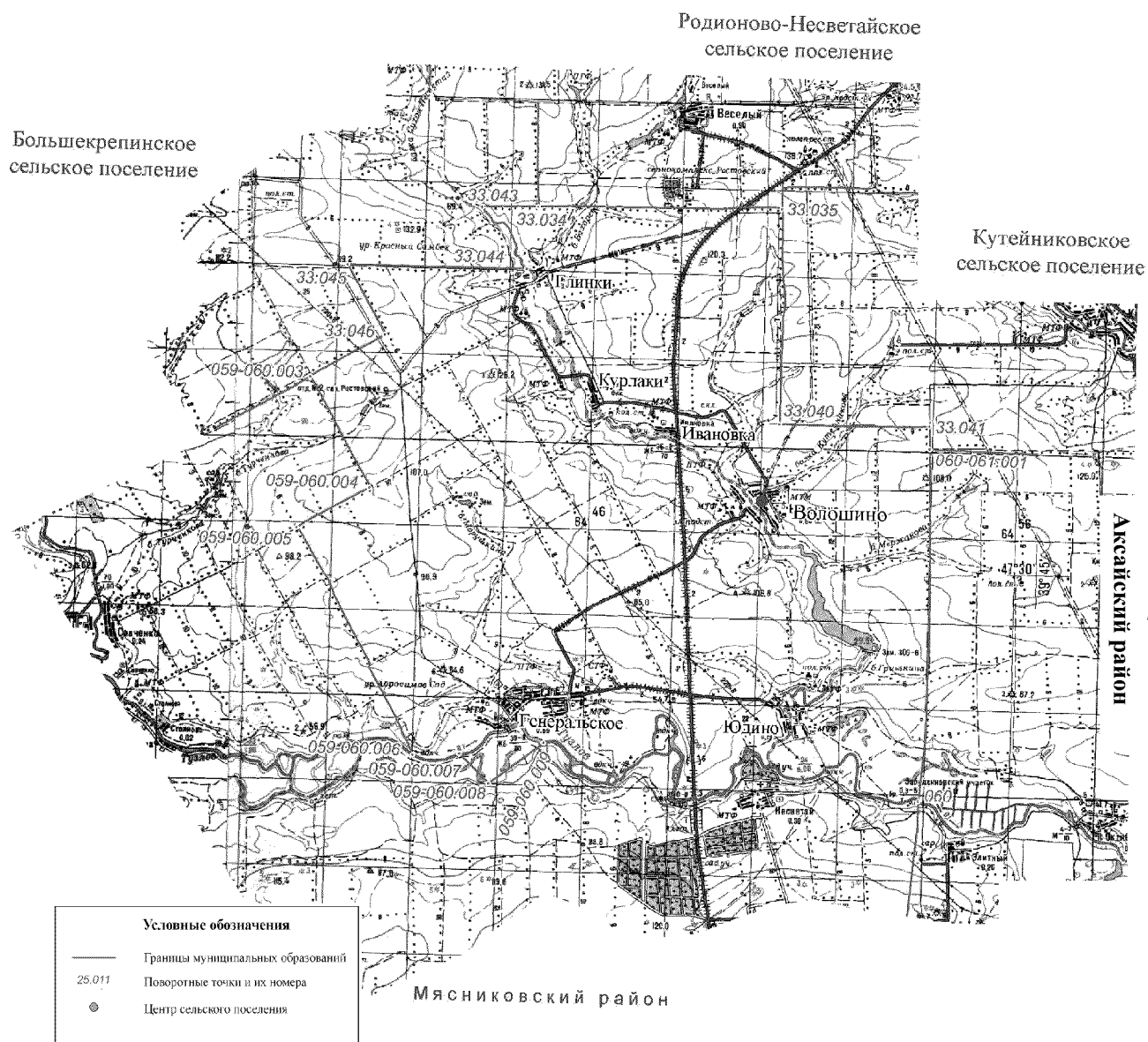
Приложение 5

к Областному закону «О внесении изменений в Областной закон «Об установлении границ и наделении соответствующим статусом муниципального образования «Родионово-Несветайский район» и муниципальных образований в его составе»

«Приложение 9

к Областному закону «Об установлении границ и наделении соответствующим статусом муниципального образования «Родионово-Несветайский район» и муниципальных образований в его составе»

**КАРТА-СХЕМА ГРАНИЦЫ МУНИЦИПАЛЬНОГО ОБРАЗОВАНИЯ
«ВОЛОШИНСКОЕ СЕЛЬСКОЕ ПОСЕЛЕНИЕ»**



Приложение 6

к Областному закону «О внесении изменений в Областной закон «Об установлении границ и наделении соответствующим статусом муниципального образования «Родионово-Несветайский район» и муниципальных образований в его составе»

«Приложение 11

к Областному закону «Об установлении границ и наделении соответствующим статусом муниципального образования «Родионово-Несветайский район» и муниципальных образований в его составе»

**КАРТА-СХЕМА ГРАНИЦЫ МУНИЦИПАЛЬНОГО ОБРАЗОВАНИЯ
«КУТЕЙНИКОВСКОЕ СЕЛЬСКОЕ ПОСЕЛЕНИЕ»**



Приложение 7

к Областному закону «О внесении изменений в Областной закон «Об установлении границ и наделении соответствующим статусом муниципального образования «Родионово-Несветайский район» и муниципальных образований в его составе»

«Приложение 13

к Областному закону «Об установлении границ и наделении соответствующим статусом муниципального образования «Родионово-Несветайский район» и муниципальных образований в его составе»

**КАРТА-СХЕМА ГРАНИЦЫ МУНИЦИПАЛЬНОГО ОБРАЗОВАНИЯ
«РОДИОНОВО-НЕСВЕТАЙСКОЕ СЕЛЬСКОЕ ПОСЕЛЕНИЕ»**

