



ПРАВИТЕЛЬСТВО РОСТОВСКОЙ ОБЛАСТИ

ПОСТАНОВЛЕНИЕ

от 07.06.2017 № 423

г. Ростов-на-Дону

Об утверждении основной части проекта планировки территории размещения линейного объекта «Строительство второй нитки Зерноградского магистрального водопровода»

Во исполнение статьи 45 Градостроительного кодекса Российской Федерации, на основании распоряжения Правительства Ростовской области от 12.08.2016 № 329 «О разработке проекта планировки и проекта межевания территории размещения линейного объекта «Строительство второй нитки Зерноградского магистрального водопровода» Правительство Ростовской области **п о с т а н о в л я е т**:

1. Утвердить основную часть проекта планировки территории размещения линейного объекта «Строительство второй нитки Зерноградского магистрального водопровода» в следующем составе:

1.1. Схема размещения линейного объекта «Строительство второй нитки Зерноградского магистрального водопровода» согласно приложению № 1.

1.2. Схема зоны планируемого размещения линейного объекта «Строительство второй нитки Зерноградского магистрального водопровода» согласно приложению № 2.

1.3. Положение о размещении линейного объекта «Строительство второй нитки Зерноградского магистрального водопровода» согласно приложению № 3.

2. Настоящее постановление вступает в силу со дня его официального опубликования.

3. Контроль за выполнением настоящего постановления возложить на министра строительства, архитектуры и территориального развития Ростовской области Безуглова Н.В.

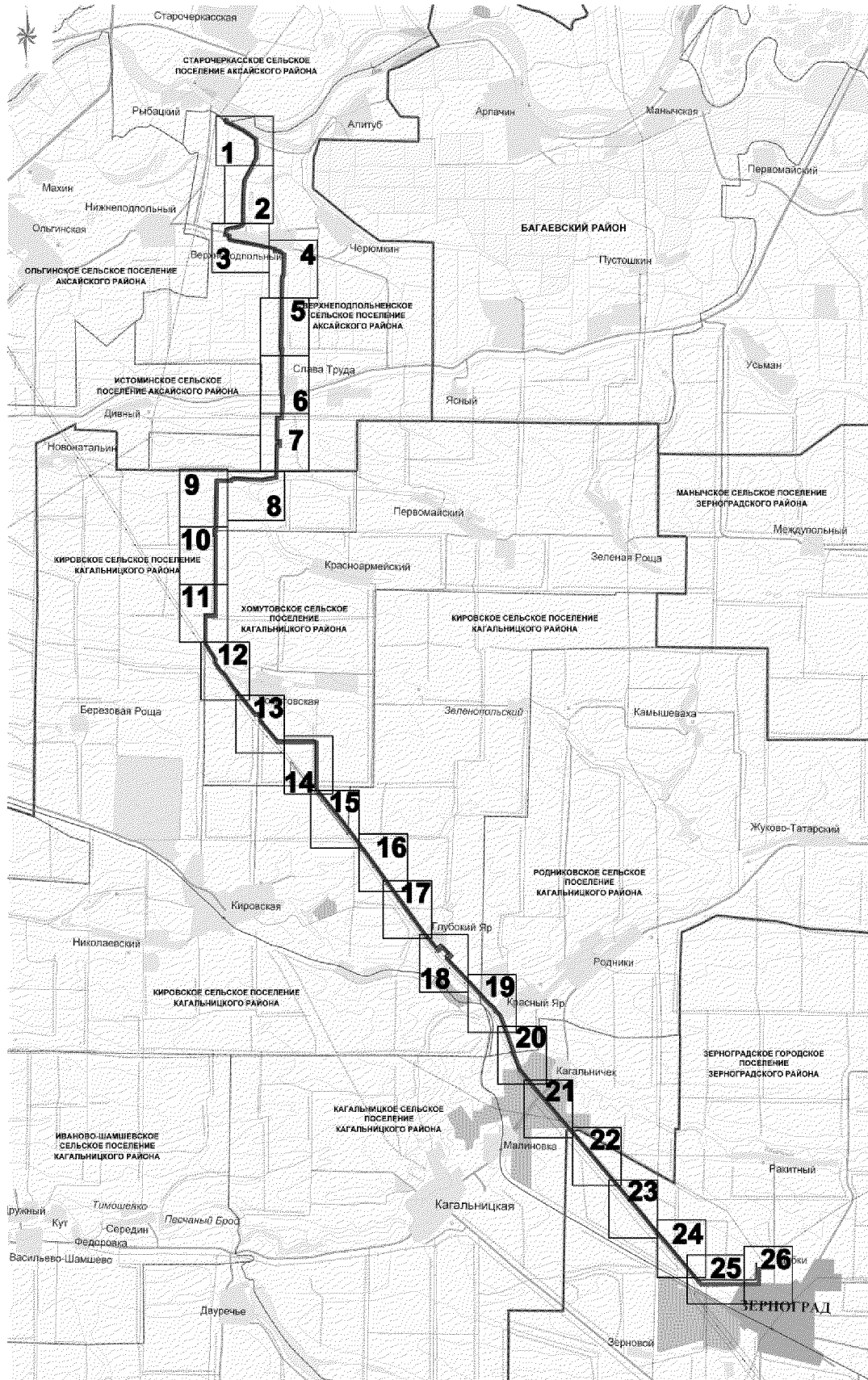
Губернатор
Ростовской области

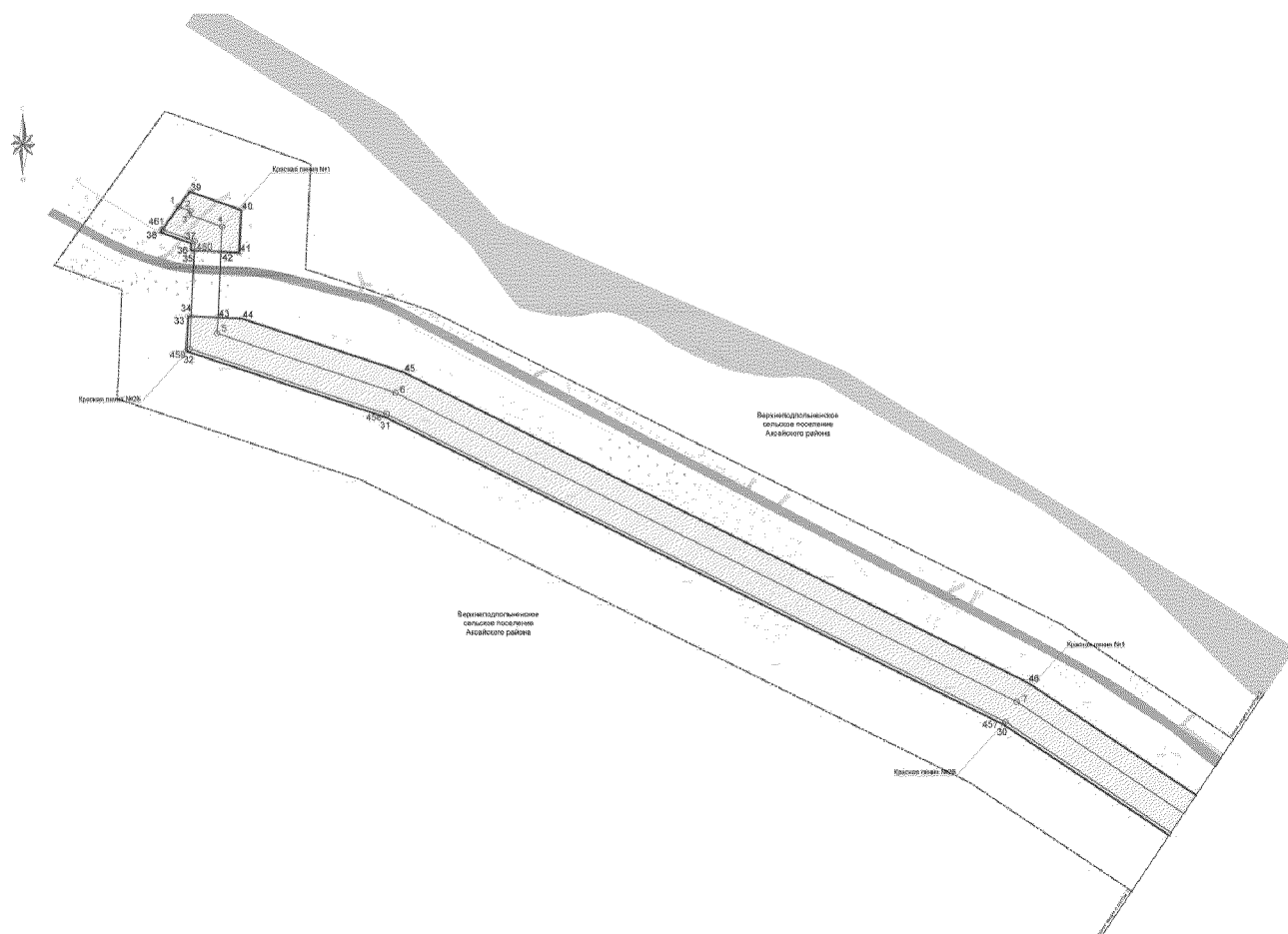


В.Ю. Голубев






Постановление вносит
министерство строительства,
архитектуры и территориального
развития Ростовской области

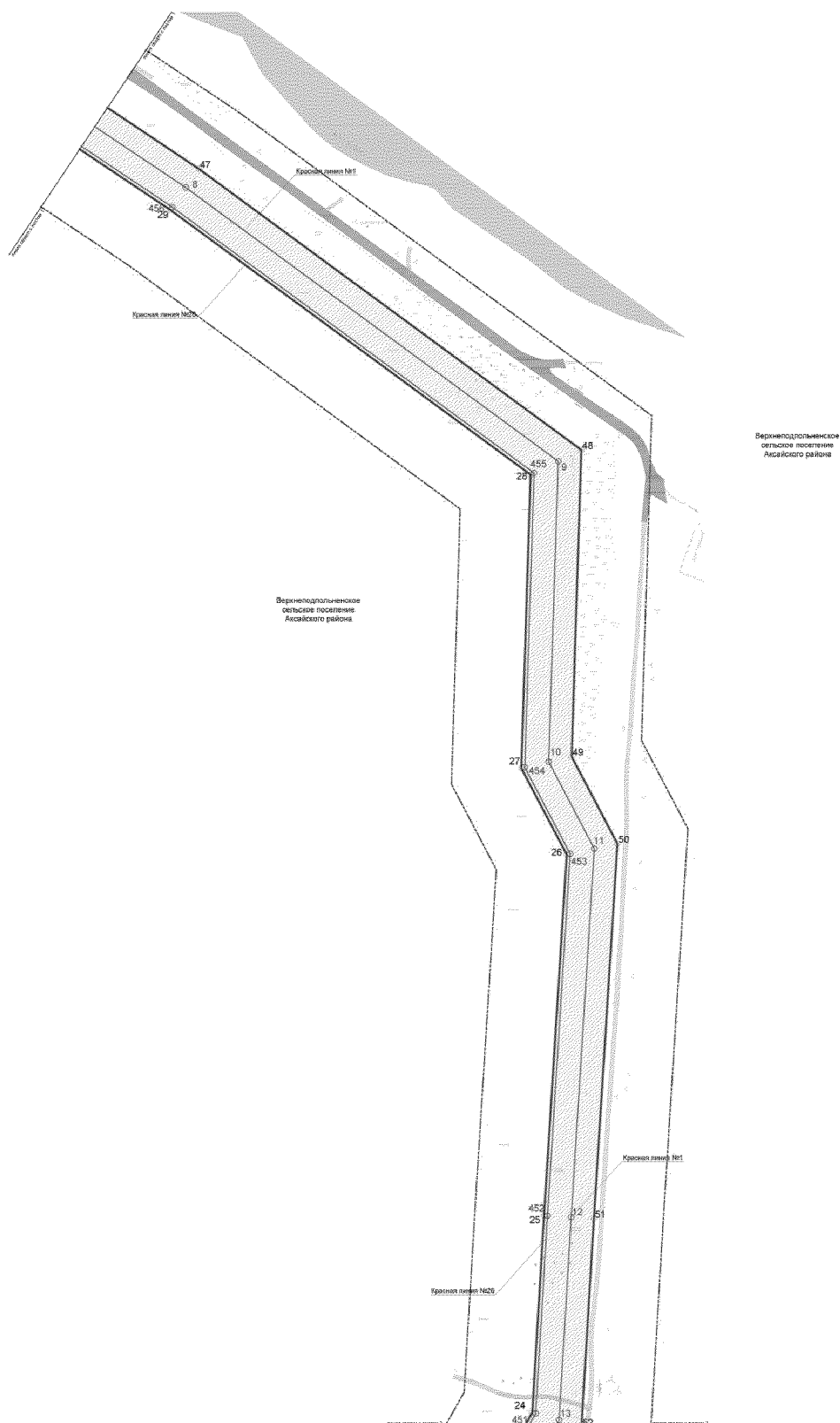
СХЕМА
зоны планируемого размещения линейного объекта
«Строительство второй нитки зерноградского магистрального водопровода»





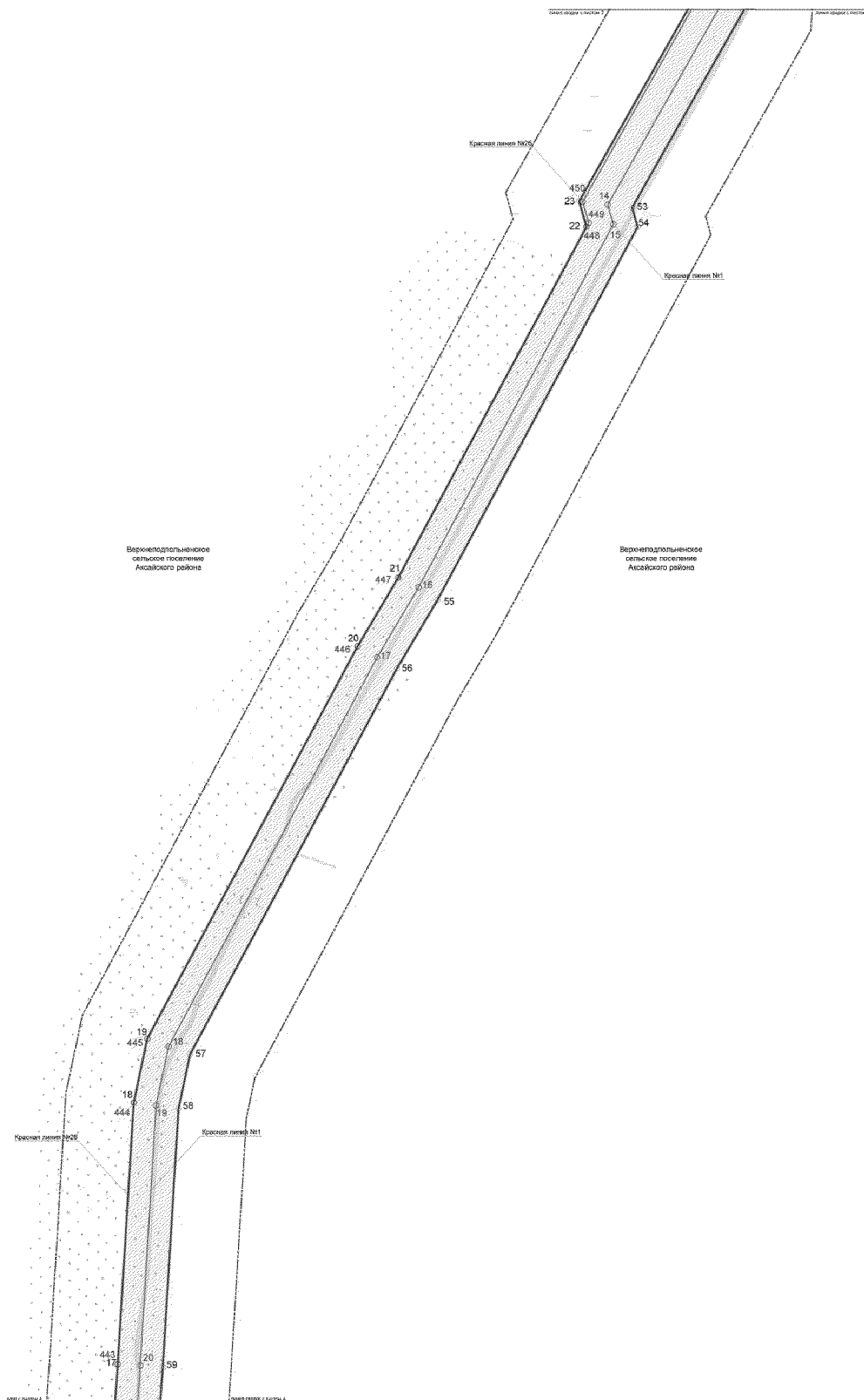
Условные обозначения:

- | | |
|---|---|
|  | – граница разработки проекта планировки территории; |
|  | – граница зоны планируемого размещения линейного объекта «Строительство второй нитки Зерноградского магистрального водопровода»; |
|  | – номер поворотной точки границы зоны планируемого размещения линейного объекта; |
|  | – красная линия – граница территории для размещения линейного объекта «Строительство второй нитки Зерноградского магистрального водопровода»; |
|  | – номер поворотной точки красной линии. |






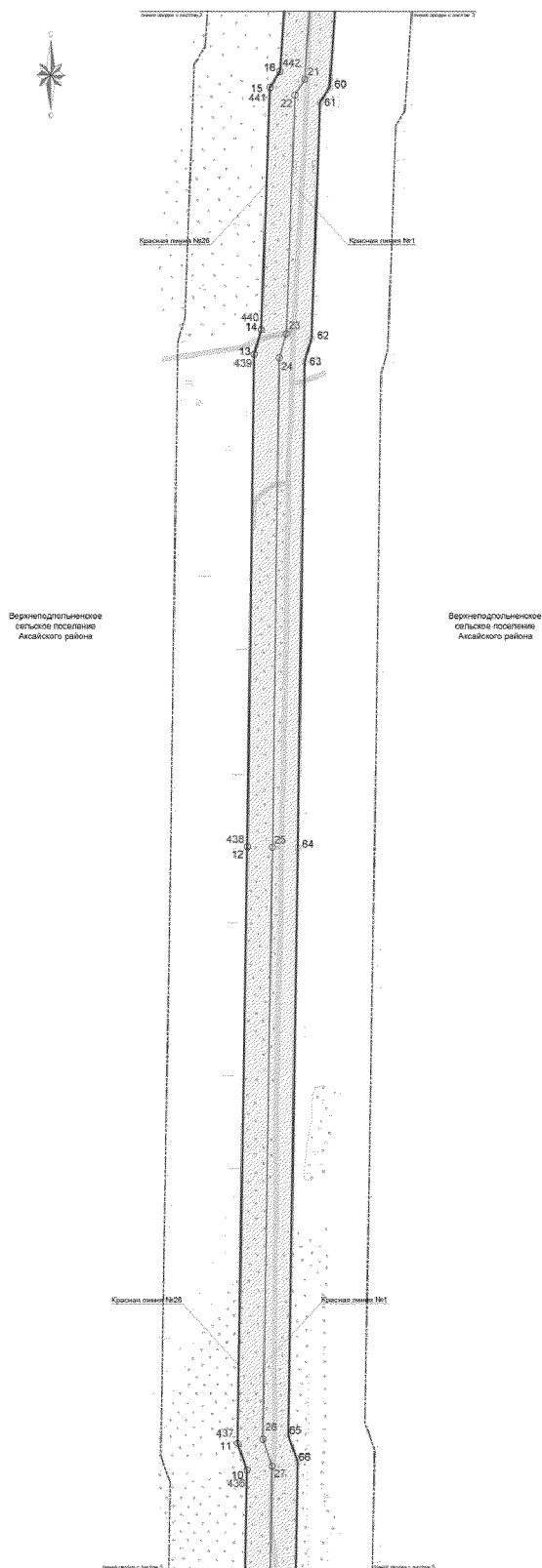
Условные обозначения:

- | | |
|-------|---|
| | – граница разработки проекта планировки территории; |
| | – граница зоны планируемого размещения линейного объекта «Строительство второй нитки зерноградского магистрального водопровода»; |
| ○ 26 | – номер поворотной точки границы зоны планируемого размещения линейного объекта; |
| | – красная линия – граница территории для размещения линейного объекта «Строительство второй нитки зерноградского магистрального водопровода»; |
| ○ 150 | – номер поворотной точки красной линии. |








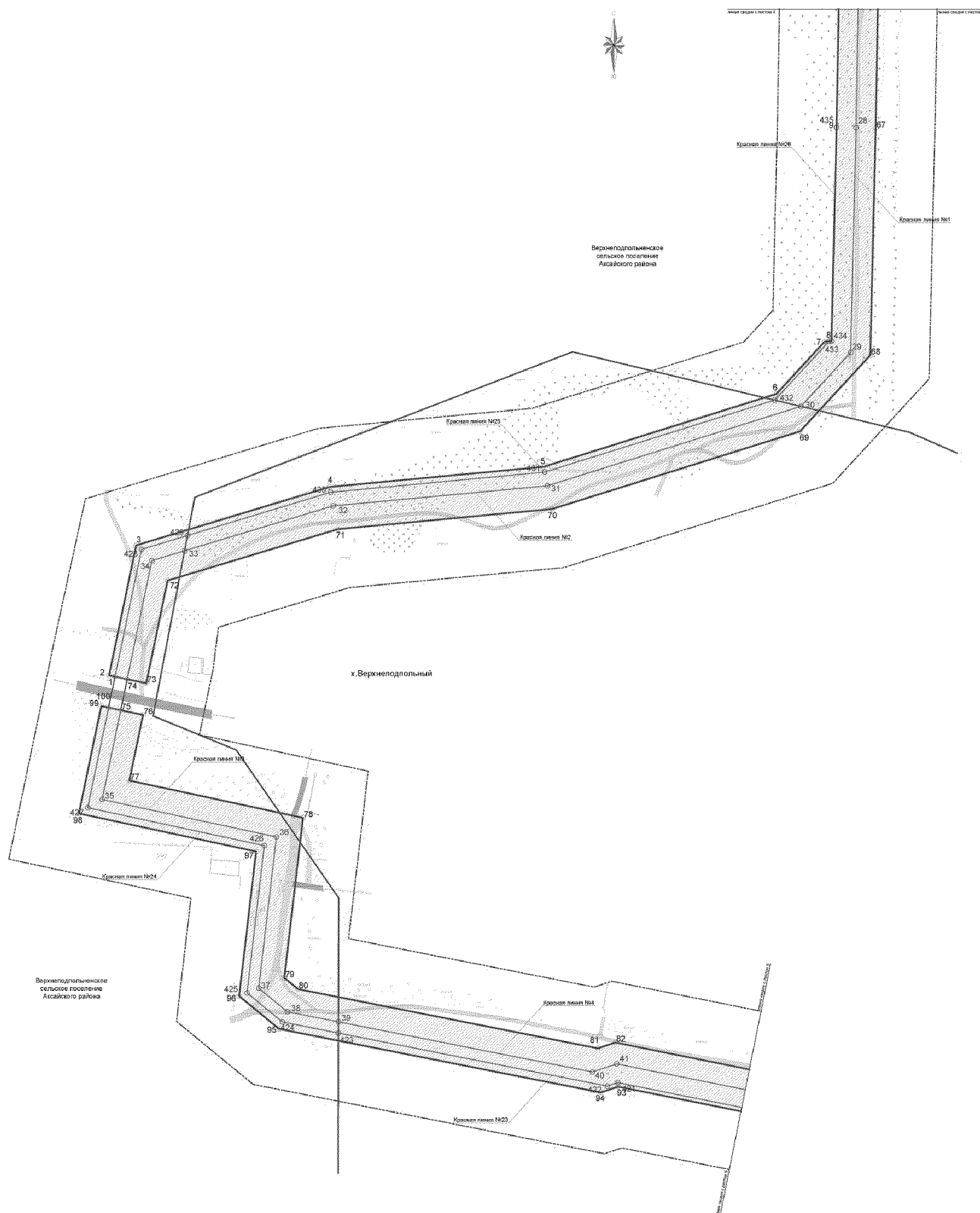
Условные обозначения:

- | | |
|---|---|
|  | – граница разработки проекта планировки территории; |
|  | – граница зоны планируемого размещения линейного объекта «Строительство второй нитки Зерноградского магистрального водопровода»; |
| ○ 26 | – номер поворотной точки границы зоны планируемого размещения линейного объекта; |
|  | – красная линия – граница территории для размещения линейного объекта «Строительство второй нитки Зерноградского магистрального водопровода»; |
| ○ 150 | – номер поворотной точки красной линии. |







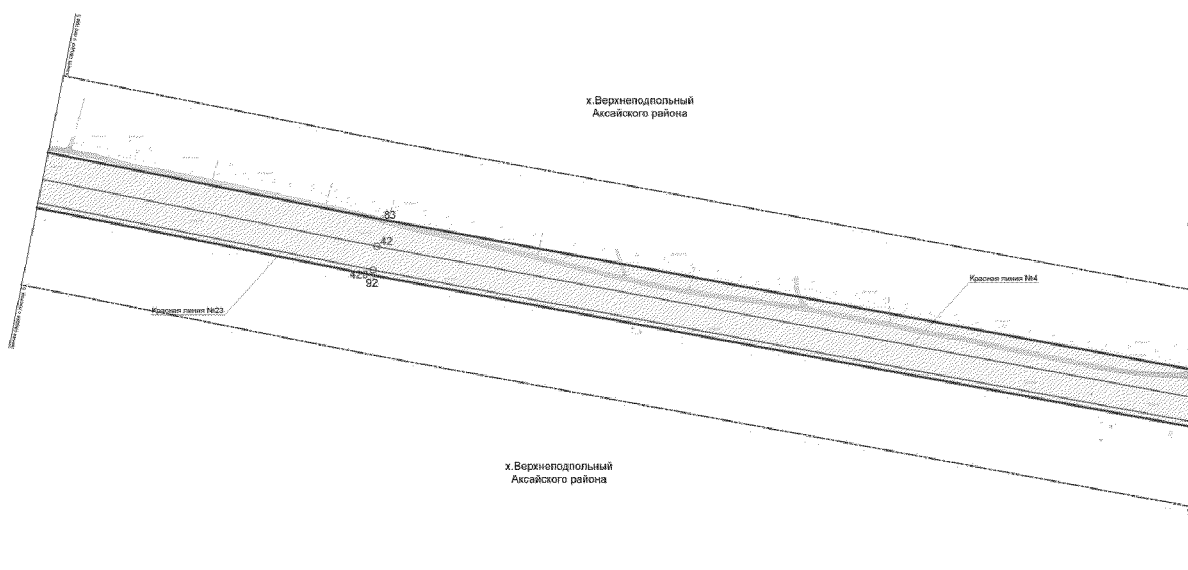
Условные обозначения:

-  — граница разработки проекта планировки территории;
-  — граница зоны планируемого размещения линейного объекта «Строительство второй нитки зерноградского магистрального водопровода»;
-  — номер поворотной точки границы зоны планируемого размещения линейного объекта;
-  — красная линия – граница территории для размещения линейного объекта «Строительство второй нитки зерноградского магистрального водопровода»;
-  — номер поворотной точки красной линии.








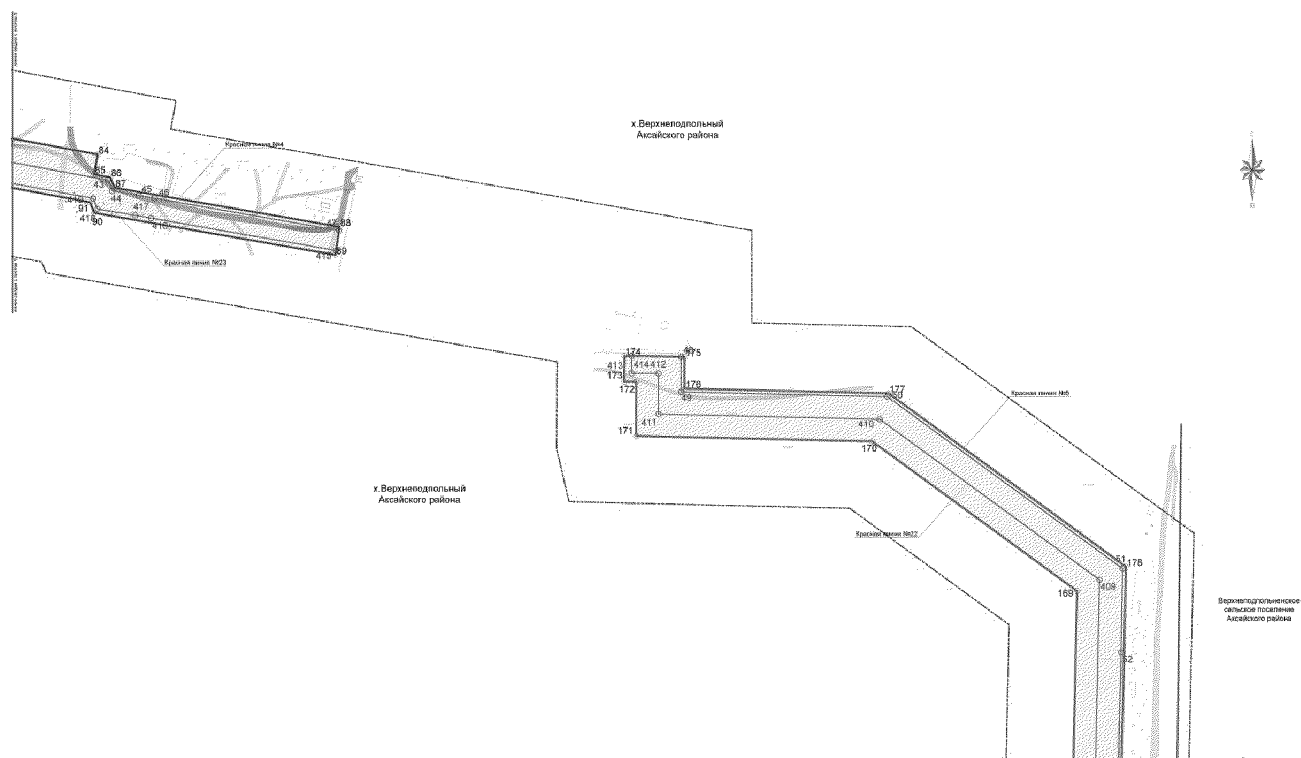
Условные обозначения:

- | | |
|---|---|
|  | – граница разработки проекта планировки территории; |
|  | – граница зоны планируемого размещения линейного объекта «Строительство второй нитки зерноградского магистрального водопровода»; |
| ○ 26 | – номер поворотной точки границы зоны планируемого размещения линейного объекта; |
|  | – красная линия – граница территории для размещения линейного объекта «Строительство второй нитки зерноградского магистрального водопровода»; |
| ○ 150 | – номер поворотной точки красной линии; |
|  | – граница населенного пункта. |







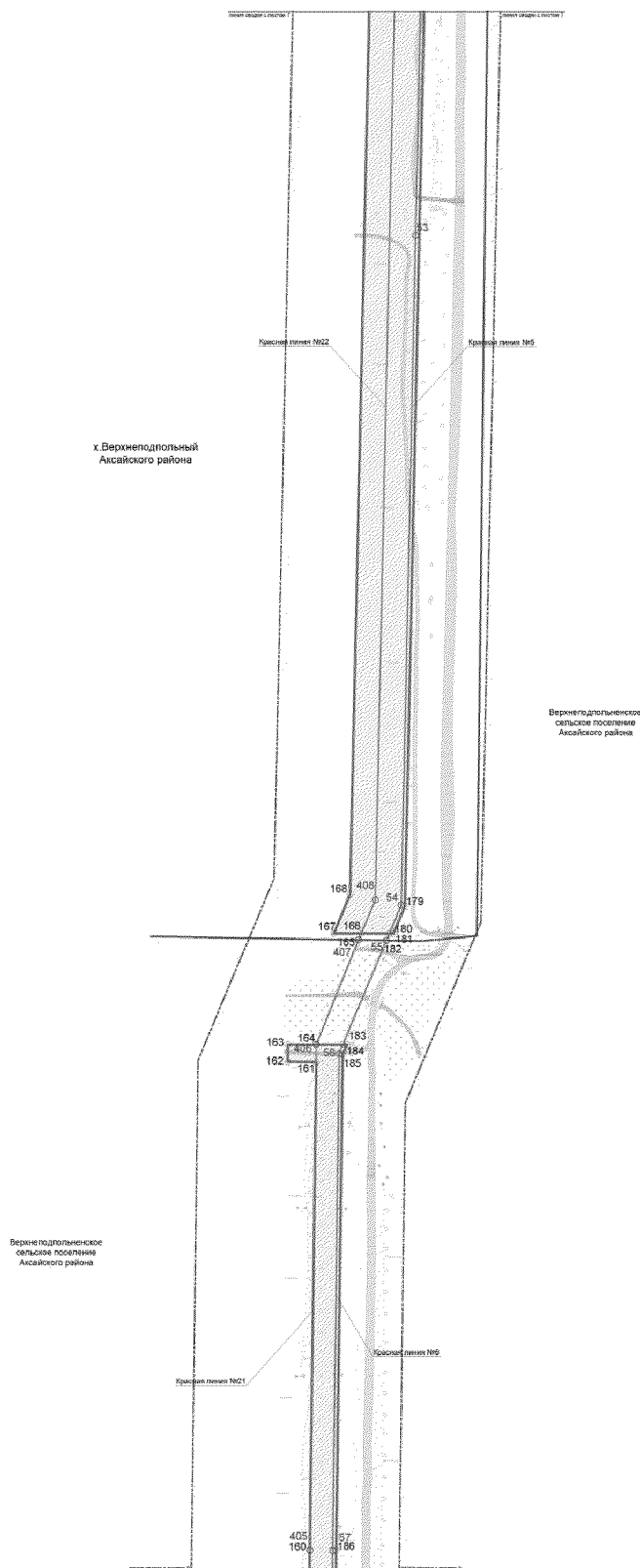
Условные обозначения:

- | | |
|---|---|
|  | – граница разработки проекта планировки территории; |
|  | – граница зоны планируемого размещения линейного объекта «Строительство второй нитки Зерноградского магистрального водопровода»; |
|  | – номер поворотной точки границы зоны планируемого размещения линейного объекта; |
|  | – красная линия – граница территории для размещения линейного объекта «Строительство второй нитки Зерноградского магистрального водопровода»; |
|  | – номер поворотной точки красной линии. |









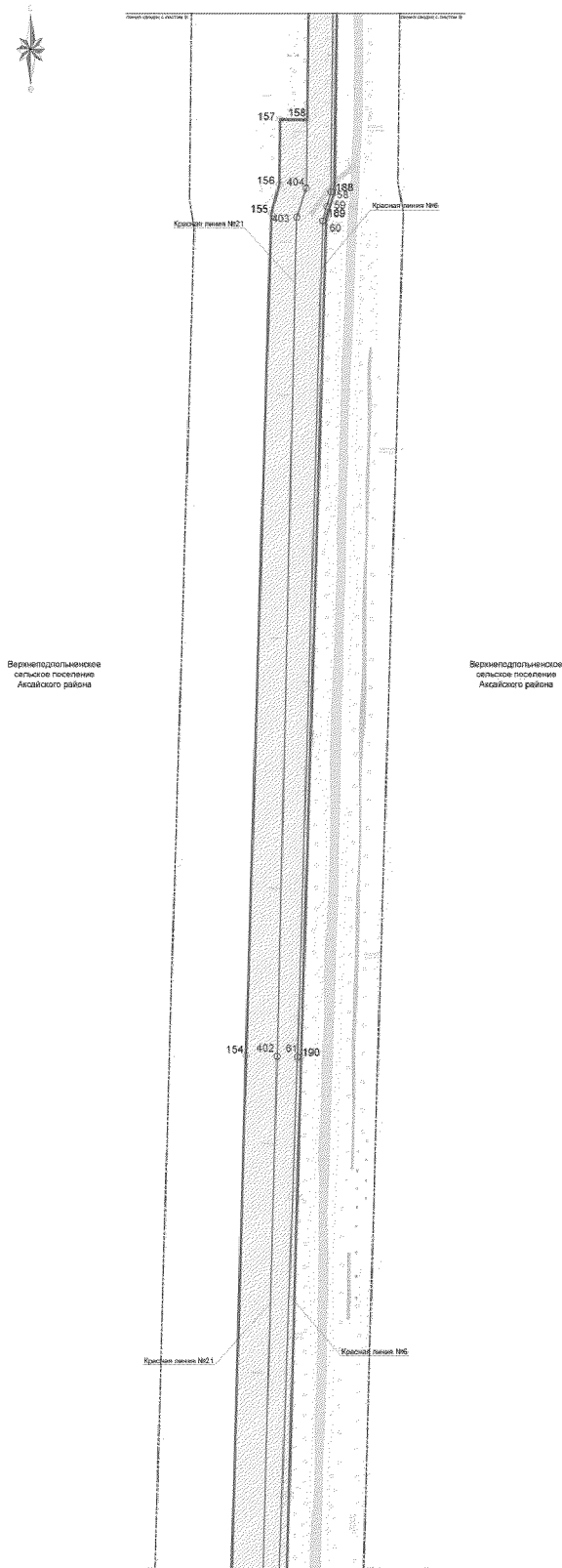
Условные обозначения:

- | | |
|---|---|
|  | – граница разработки проекта планировки территории; |
|  | – граница зоны планируемого размещения линейного объекта «Строительство второй нитки Зерноградского магистрального водопровода»; |
| о 26 | – номер поворотной точки границы зоны планируемого размещения линейного объекта; |
|  | – красная линия – граница территории для размещения линейного объекта «Строительство второй нитки Зерноградского магистрального водопровода»; |
| о 150 | – номер поворотной точки красной линии; |
|  | – граница населенного пункта. |






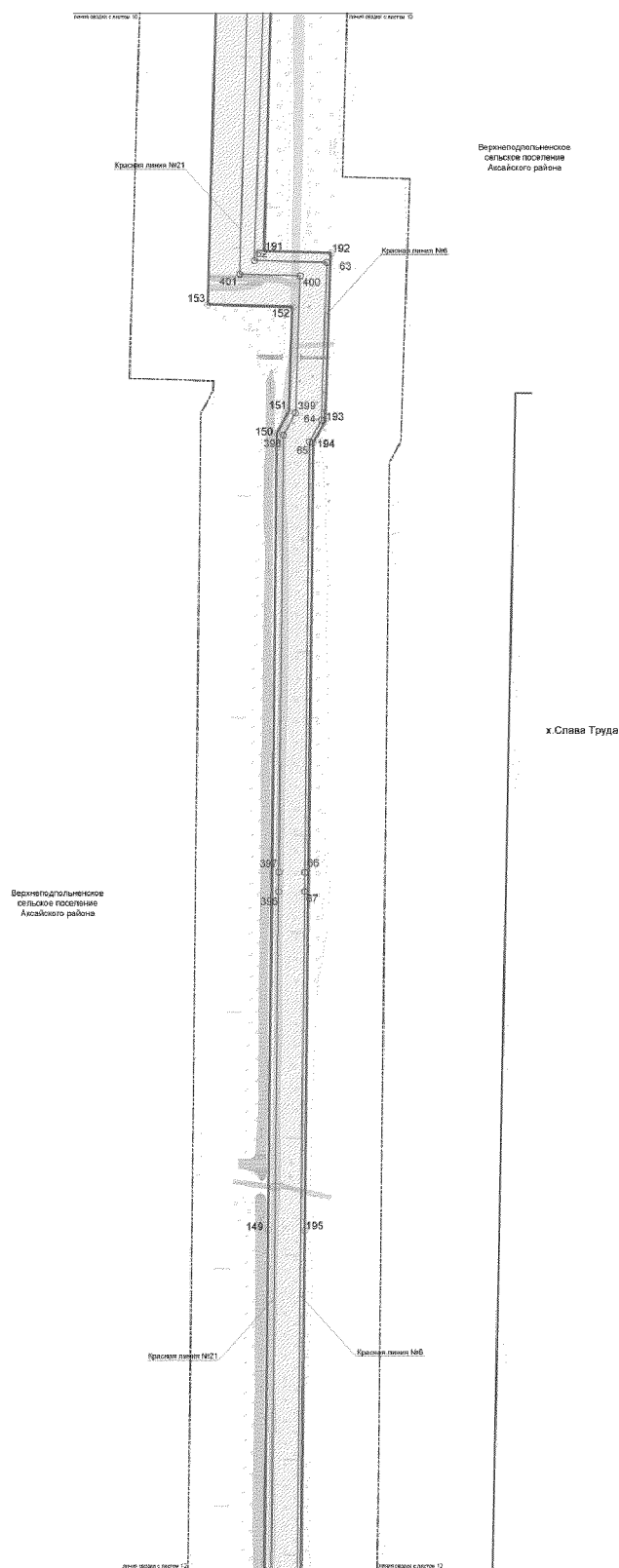
Условные обозначения:

-  – граница разработки проекта планировки территории;
-  – граница зоны планируемого размещения линейного объекта «Строительство второй нитки Зерноградского магистрального водопровода»;
-  – номер поворотной точки границы зоны планируемого размещения линейного объекта;
-  – красная линия – граница территории для размещения линейного объекта «Строительство второй нитки Зерноградского магистрального водопровода»;
-  – номер поворотной точки красной линии;
-  – граница населенного пункта.







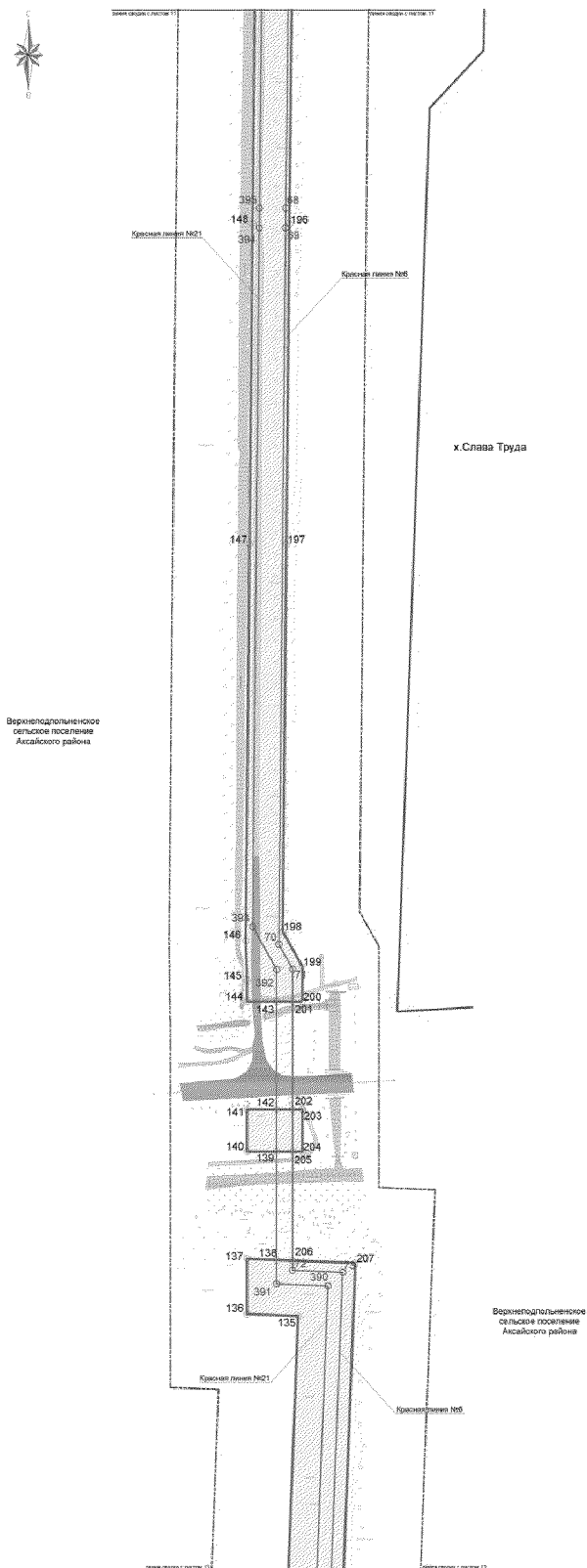
Условные обозначения:

-  — граница разработки проекта планировки территории;
-  — граница зоны планируемого размещения линейного объекта «Строительство второй нитки зерноградского магистрального водопровода»;
- o 26 — номер поворотной точки границы зоны планируемого размещения линейного объекта;
-  — красная линия – граница территории для размещения линейного объекта «Строительство второй нитки зерноградского магистрального водопровода»;
- o 150 — номер поворотной точки красной линии.









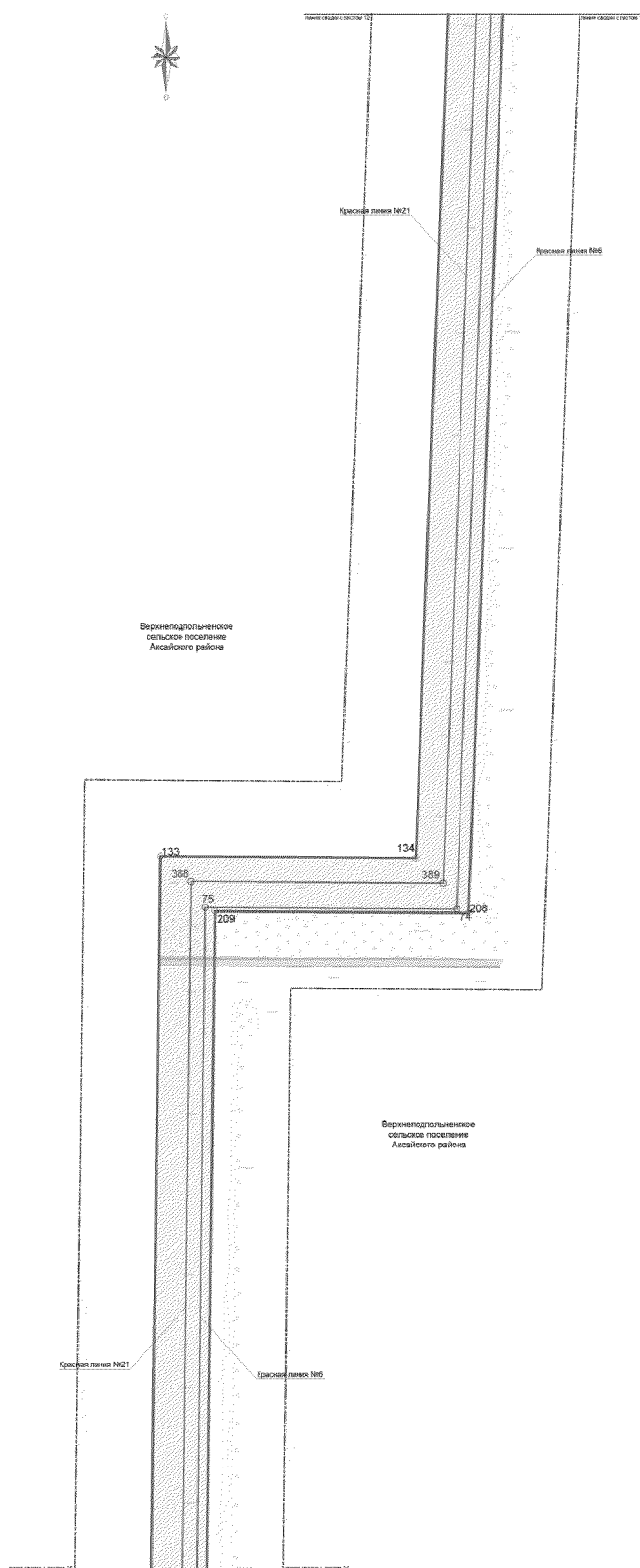
Условные обозначения:

- | | |
|---|---|
|  | – граница разработки проекта планировки территории; |
|  | – граница зоны планируемого размещения линейного объекта «Строительство второй нитки зерноградского магистрального водопровода»; |
| ○ 26 | – номер поворотной точки границы зоны планируемого размещения линейного объекта; |
|  | – красная линия – граница территории для размещения линейного объекта «Строительство второй нитки зерноградского магистрального водопровода»; |
| ○ 150 | – номер поворотной точки красной линии; |
|  | – граница населенного пункта. |






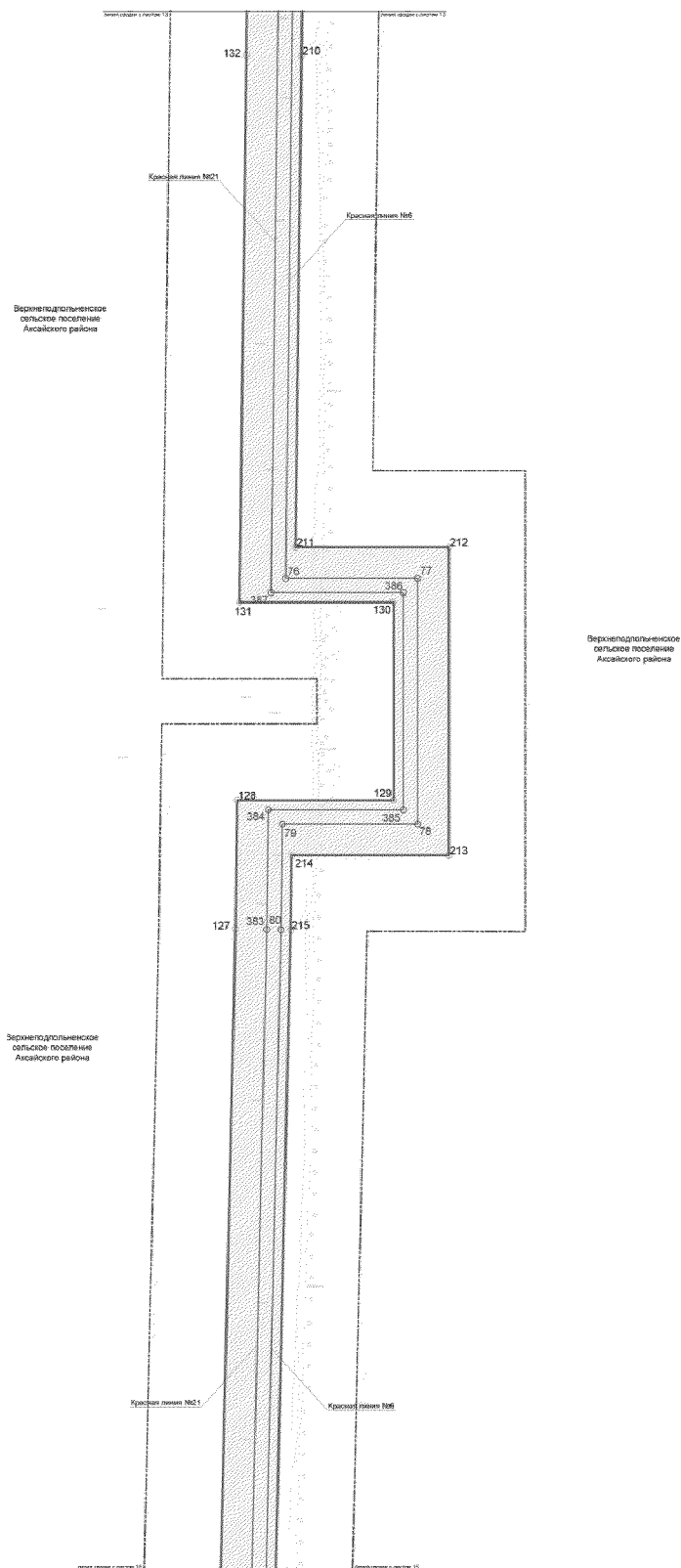
Условные обозначения:

-  — граница разработки проекта планировки территории;
-  — граница зоны планируемого размещения линейного объекта «Строительство второй нитки зерноградского магистрального водопровода»;
-  26 — номер поворотной точки границы зоны планируемого размещения линейного объекта;
-  — красная линия – граница территории для размещения линейного объекта «Строительство второй нитки зерноградского магистрального водопровода»;
-  150 — номер поворотной точки красной линии;
-  — граница населенного пункта.








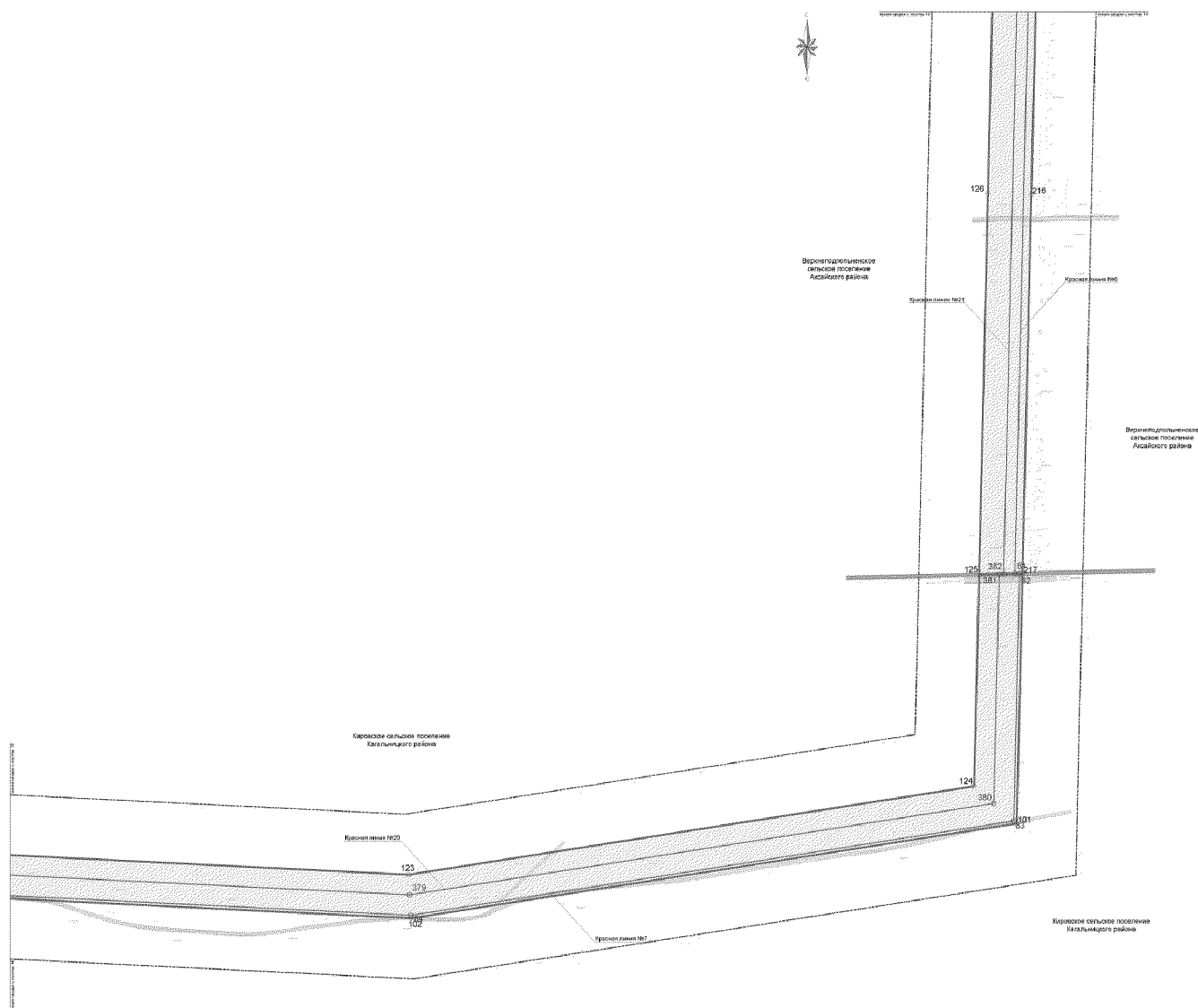
Условные обозначения:

- | | |
|---|---|
|  | – граница разработки проекта планировки территории; |
|  | – граница зоны планируемого размещения линейного объекта «Строительство второй нитки зерноградского магистрального водопровода»; |
| ○ 26 | – номер поворотной точки границы зоны планируемого размещения линейного объекта; |
|  | – красная линия – граница территории для размещения линейного объекта «Строительство второй нитки зерноградского магистрального водопровода»; |
| ○ 150 | – номер поворотной точки красной линии. |









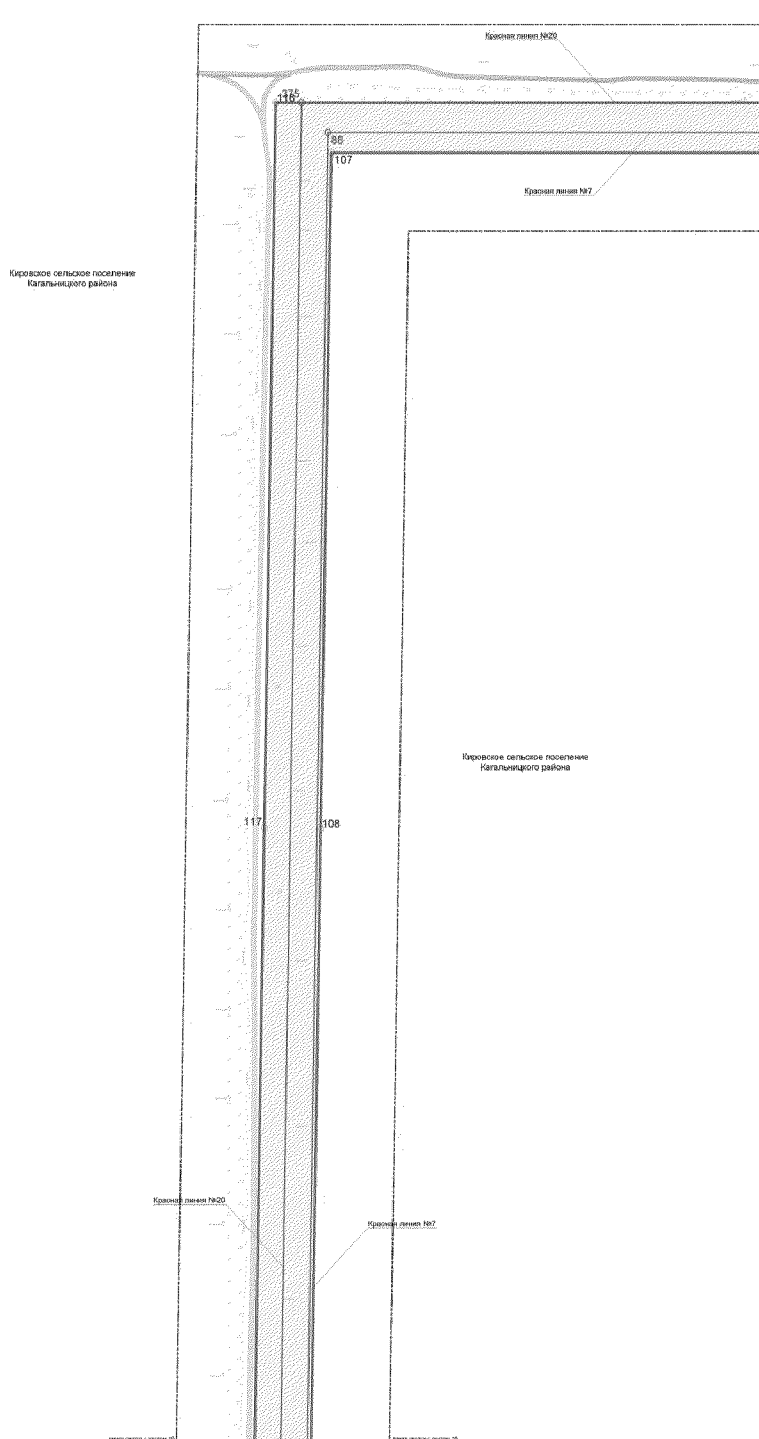
Условные обозначения:

-  — граница разработки проекта планировки территории;
-  — граница зоны планируемого размещения линейного объекта «Строительство второй нитки зерноградского магистрального водопровода»;
-  — номер поворотной точки границы зоны планируемого размещения линейного объекта;
-  — красная линия – граница территории для размещения линейного объекта «Строительство второй нитки зерноградского магистрального водопровода»;
-  — номер поворотной точки красной линии.






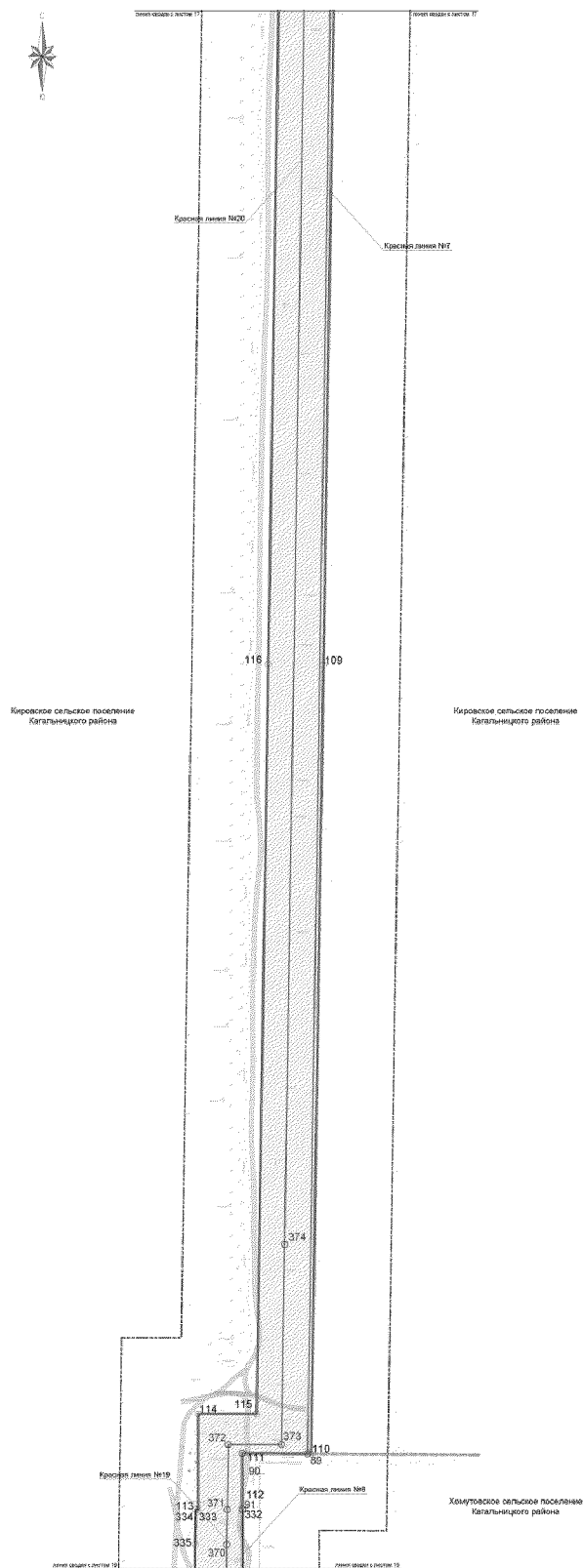
Условные обозначения:

- | | |
|---|---|
|  | – граница разработки проекта планировки территории; |
|  | – граница зоны планируемого размещения линейного объекта «Строительство второй нитки Зерноградского магистрального водопровода»; |
|  | – номер поворотной точки границы зоны планируемого размещения линейного объекта; |
|  | – красная линия – граница территории для размещения линейного объекта «Строительство второй нитки Зерноградского магистрального водопровода»; |
|  | – номер поворотной точки красной линии; |
|  | – граница муниципального образования. |







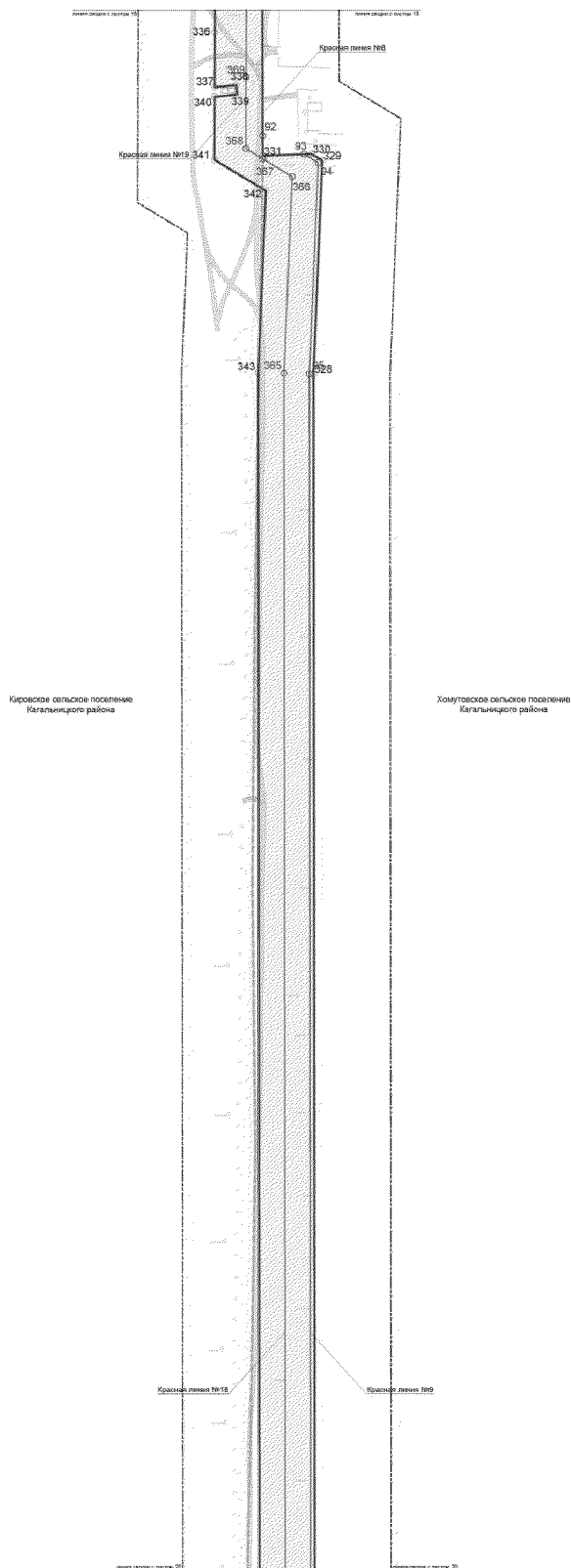
Условные обозначения:

- | | |
|---|---|
|  | – граница разработки проекта планировки территории; |
|  | – граница зоны планируемого размещения линейного объекта «Строительство второй нитки зерноградского магистрального водопровода»; |
| o 26 | – номер поворотной точки границы зоны планируемого размещения линейного объекта; |
|  | – красная линия – граница территории для размещения линейного объекта «Строительство второй нитки зерноградского магистрального водопровода»; |
| o 150 | – номер поворотной точки красной линии. |



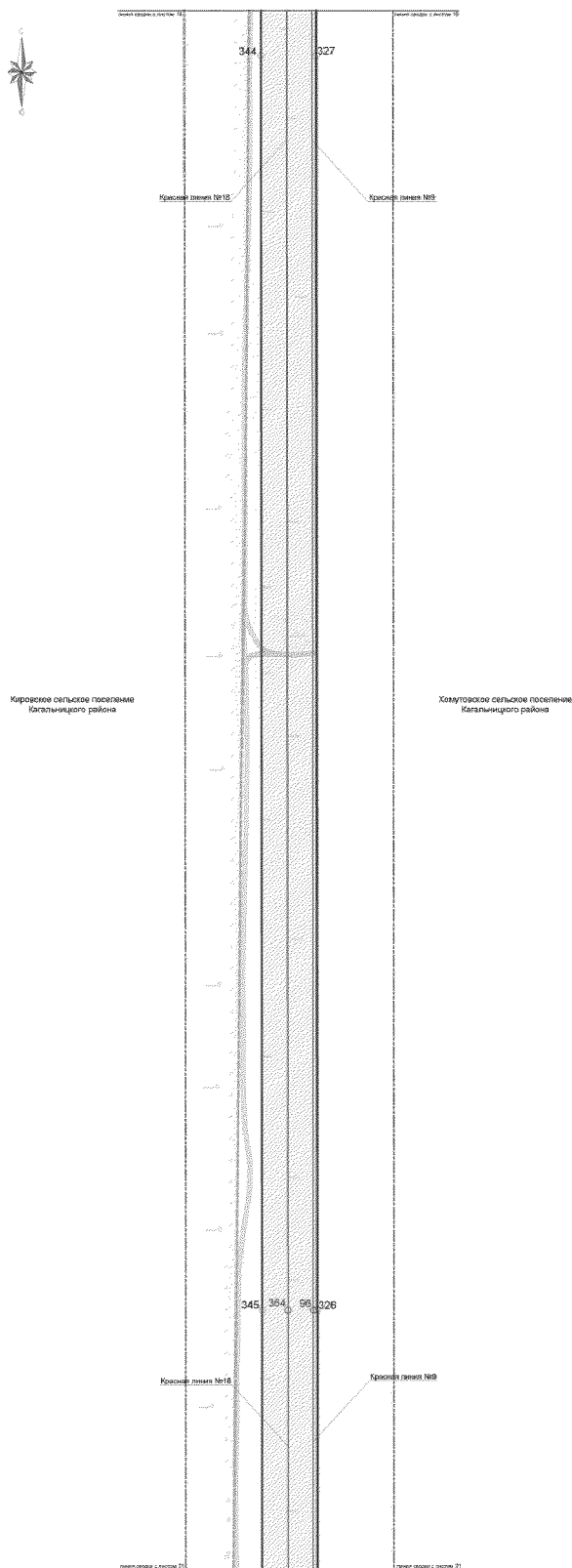
Условные обозначения:

- | | |
|---|---|
|  | – граница разработки проекта планировки территории; |
|  | – граница зоны планируемого размещения линейного объекта «Строительство второй нитки зерноградского магистрального водопровода»; |
| o 26 | – номер поворотной точки границы зоны планируемого размещения линейного объекта; |
|  | – красная линия – граница территории для размещения линейного объекта «Строительство второй нитки зерноградского магистрального водопровода»; |
| o 150 | – номер поворотной точки красной линии; |
|  | – граница муниципального образования. |







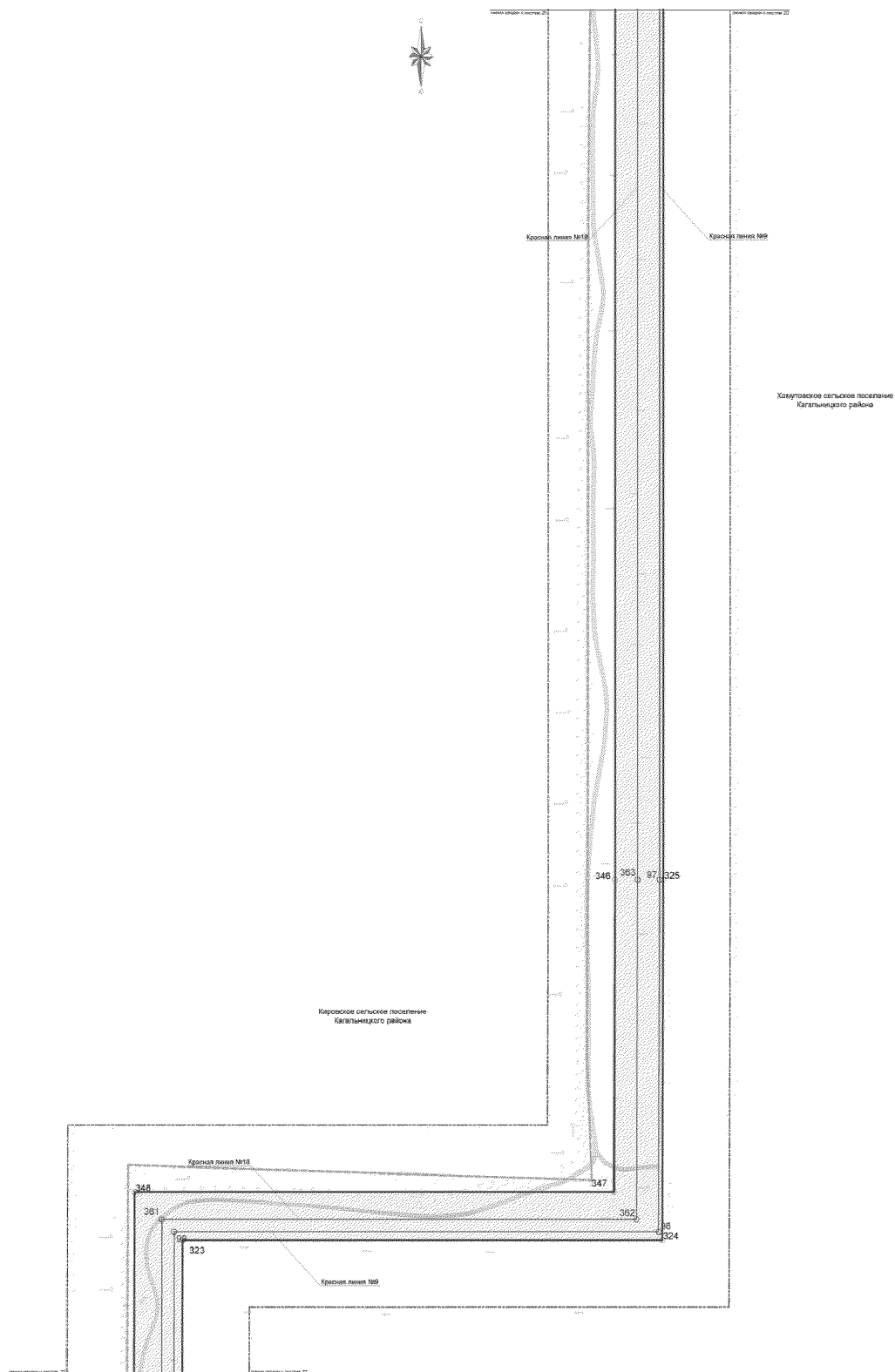
Условные обозначения:

- | | |
|--|---|
| | — граница разработки проекта планировки территории; |
| | — граница зоны планируемого размещения линейного объекта «Строительство второй нитки Зерноградского магистрального водопровода»; |
| | — номер поворотной точки границы зоны планируемого размещения линейного объекта; |
| | — красная линия – граница территории для размещения линейного объекта «Строительство второй нитки Зерноградского магистрального водопровода»; |
| | — номер поворотной точки красной линии; |
| | — граница муниципального образования. |







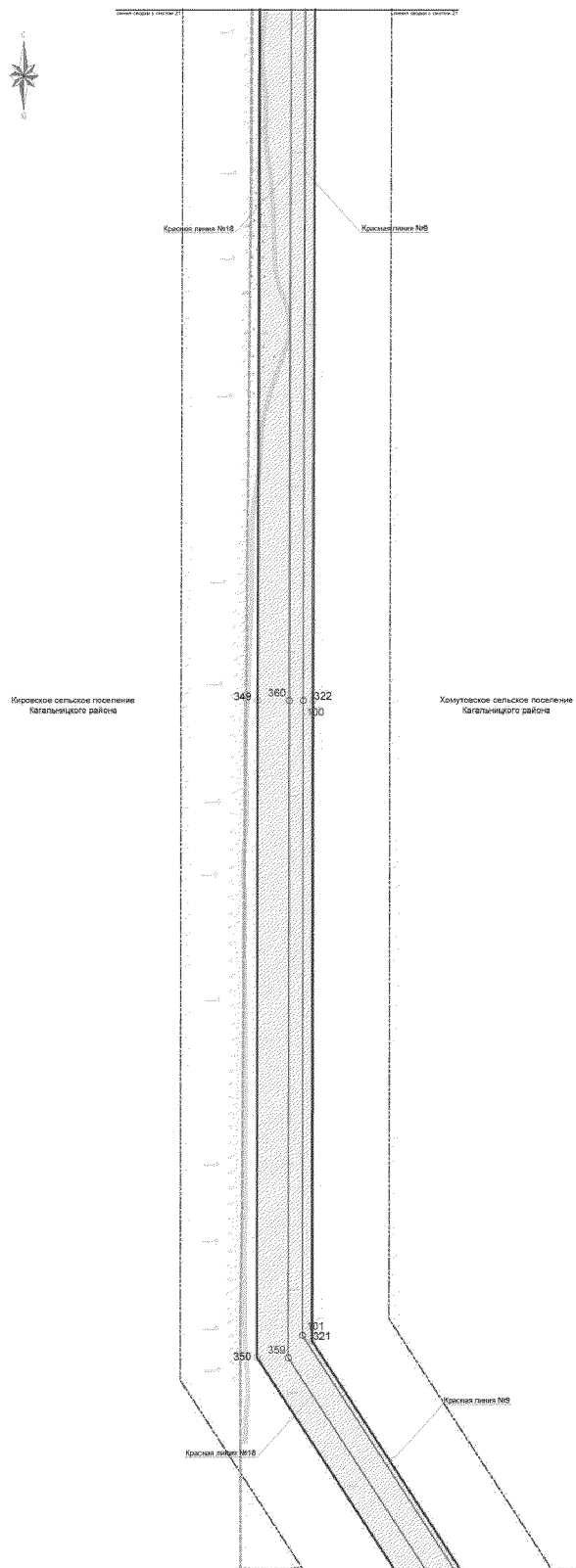
Условные обозначения:

- | | |
|---|---|
|  | – граница разработки проекта планировки территории; |
|  | – граница зоны планируемого размещения линейного объекта «Строительство второй нитки зерноградского магистрального водопровода»; |
| o 26 | – номер поворотной точки границы зоны планируемого размещения линейного объекта; |
|  | – красная линия – граница территории для размещения линейного объекта «Строительство второй нитки зерноградского магистрального водопровода»; |
| o 150 | – номер поворотной точки красной линии; |
|  | – граница муниципального образования. |



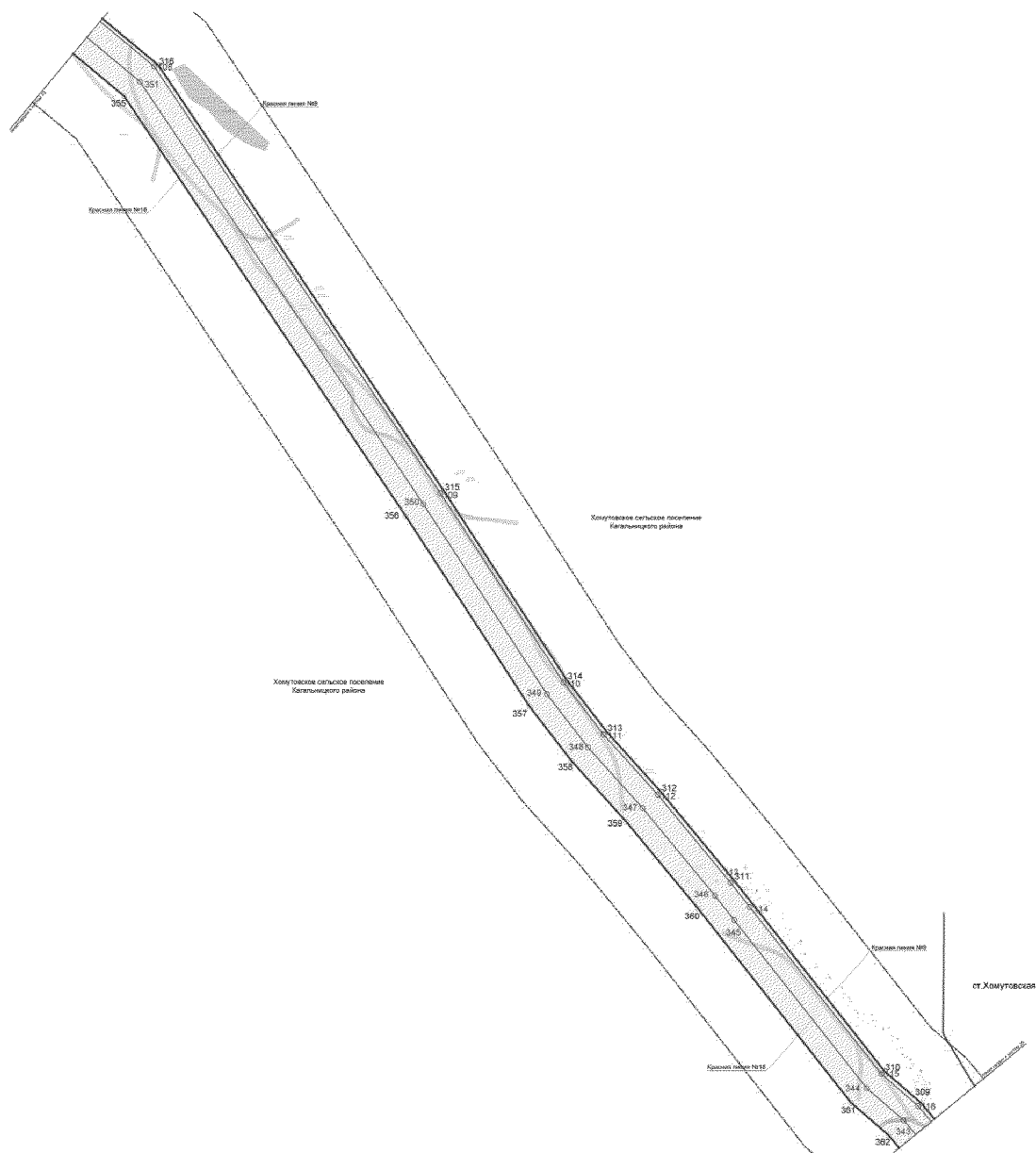
Условные обозначения:

- | | |
|---|---|
|  | – граница разработки проекта планировки территории; |
|  | – граница зоны планируемого размещения линейного объекта «Строительство второй нитки Зерноградского магистрального водопровода»; |
| o 26 | – номер поворотной точки границы зоны планируемого размещения линейного объекта; |
|  | – красная линия – граница территории для размещения линейного объекта «Строительство второй нитки Зерноградского магистрального водопровода»; |
| o 150 | – номер поворотной точки красной линии; |
|  | – граница муниципального образования. |









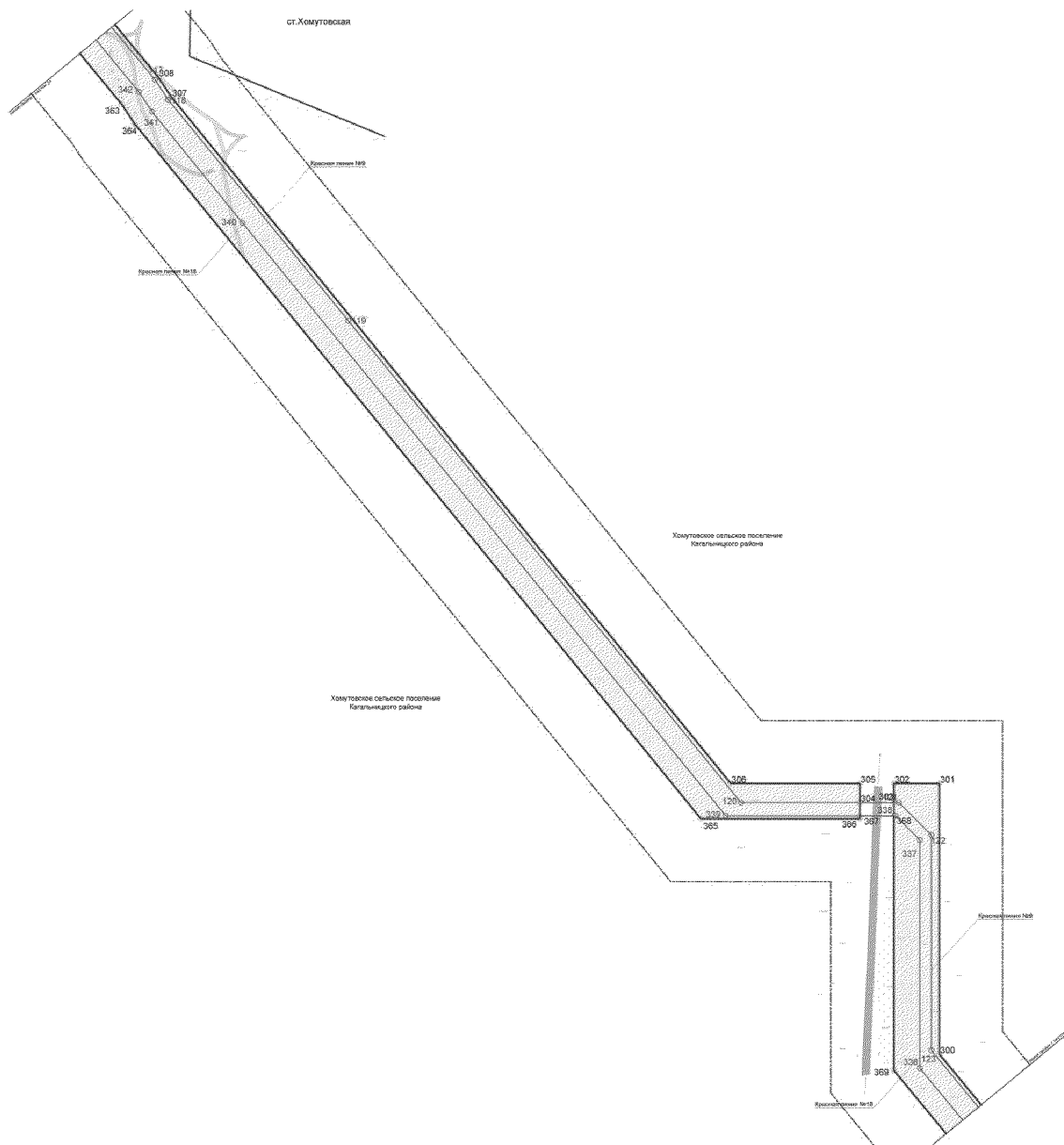
Условные обозначения:

- | | |
|--|---|
| | – граница разработки проекта планировки территории; |
| | – граница зоны планируемого размещения линейного объекта «Строительство второй нитки зерноградского магистрального водопровода»; |
| | – номер поворотной точки границы зоны планируемого размещения линейного объекта; |
| | – красная линия – граница территории для размещения линейного объекта «Строительство второй нитки зерноградского магистрального водопровода»; |
| | – номер поворотной точки красной линии; |
| | – граница муниципального образования. |









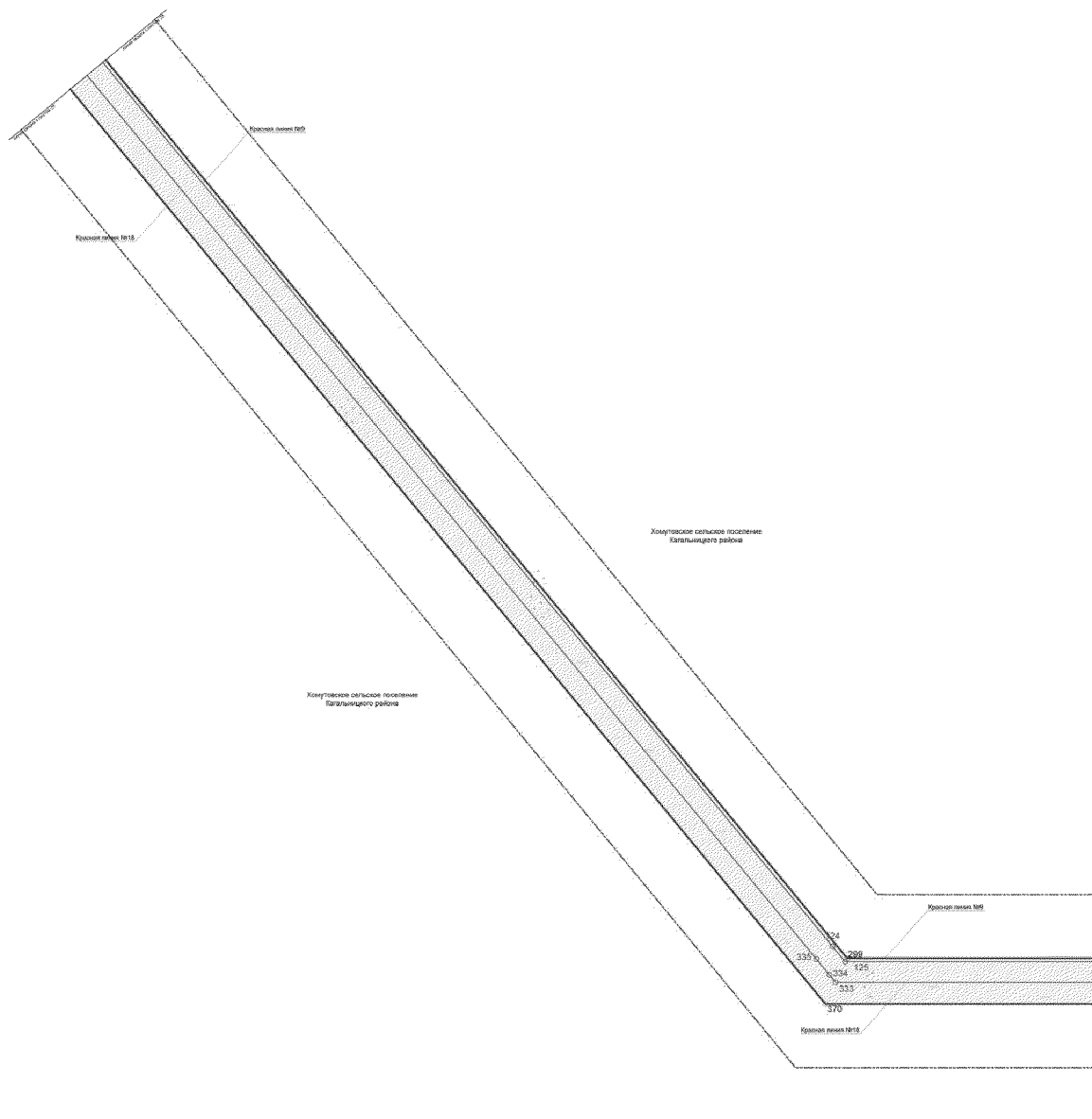
Условные обозначения:

- | | |
|---|---|
|  | – граница разработки проекта планировки территории; |
|  | – граница зоны планируемого размещения линейного объекта «Строительство второй нитки Зерноградского магистрального водопровода»; |
|  | – номер поворотной точки границы зоны планируемого размещения линейного объекта; |
|  | – красная линия – граница территории для размещения линейного объекта «Строительство второй нитки Зерноградского магистрального водопровода»; |
|  | – номер поворотной точки красной линии; |
|  | – граница населенного пункта. |








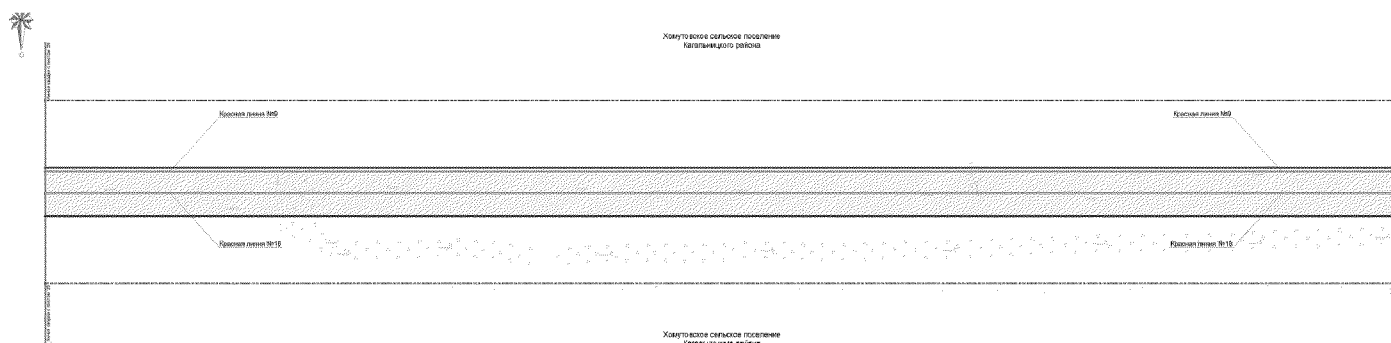
Условные обозначения:

- | | |
|---|---|
|  | – граница разработки проекта планировки территории; |
|  | – граница зоны планируемого размещения линейного объекта «Строительство второй нитки зерноградского магистрального водопровода»; |
|  | – номер поворотной точки границы зоны планируемого размещения линейного объекта; |
|  | – красная линия – граница территории для размещения линейного объекта «Строительство второй нитки зерноградского магистрального водопровода»; |
|  | – номер поворотной точки красной линии; |
|  | – граница населенного пункта. |







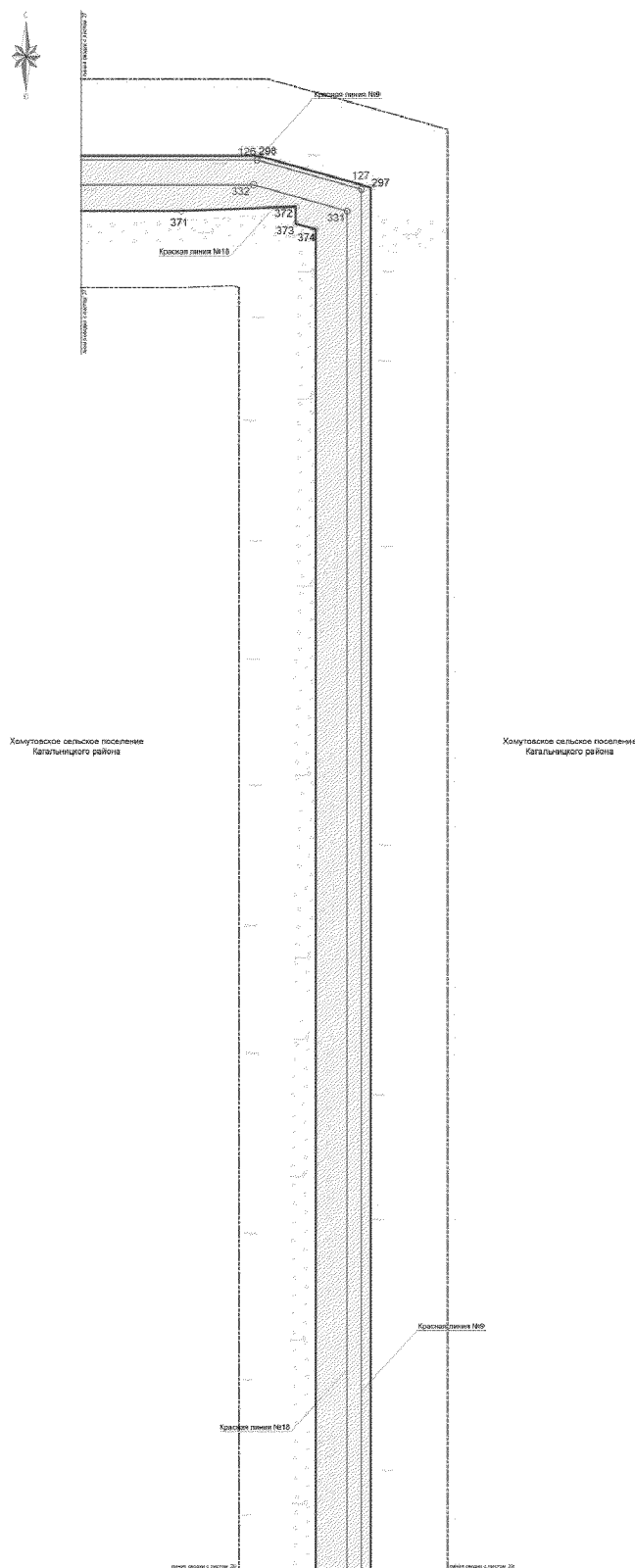
Условные обозначения:

- | | |
|---|---|
|  | – граница разработки проекта планировки территории; |
|  | – граница зоны планируемого размещения линейного объекта «Строительство второй нитки зерноградского магистрального водопровода»; |
|  | – номер поворотной точки границы зоны планируемого размещения линейного объекта; |
|  | – красная линия – граница территории для размещения линейного объекта «Строительство второй нитки зерноградского магистрального водопровода»; |
|  | – номер поворотной точки красной линии. |







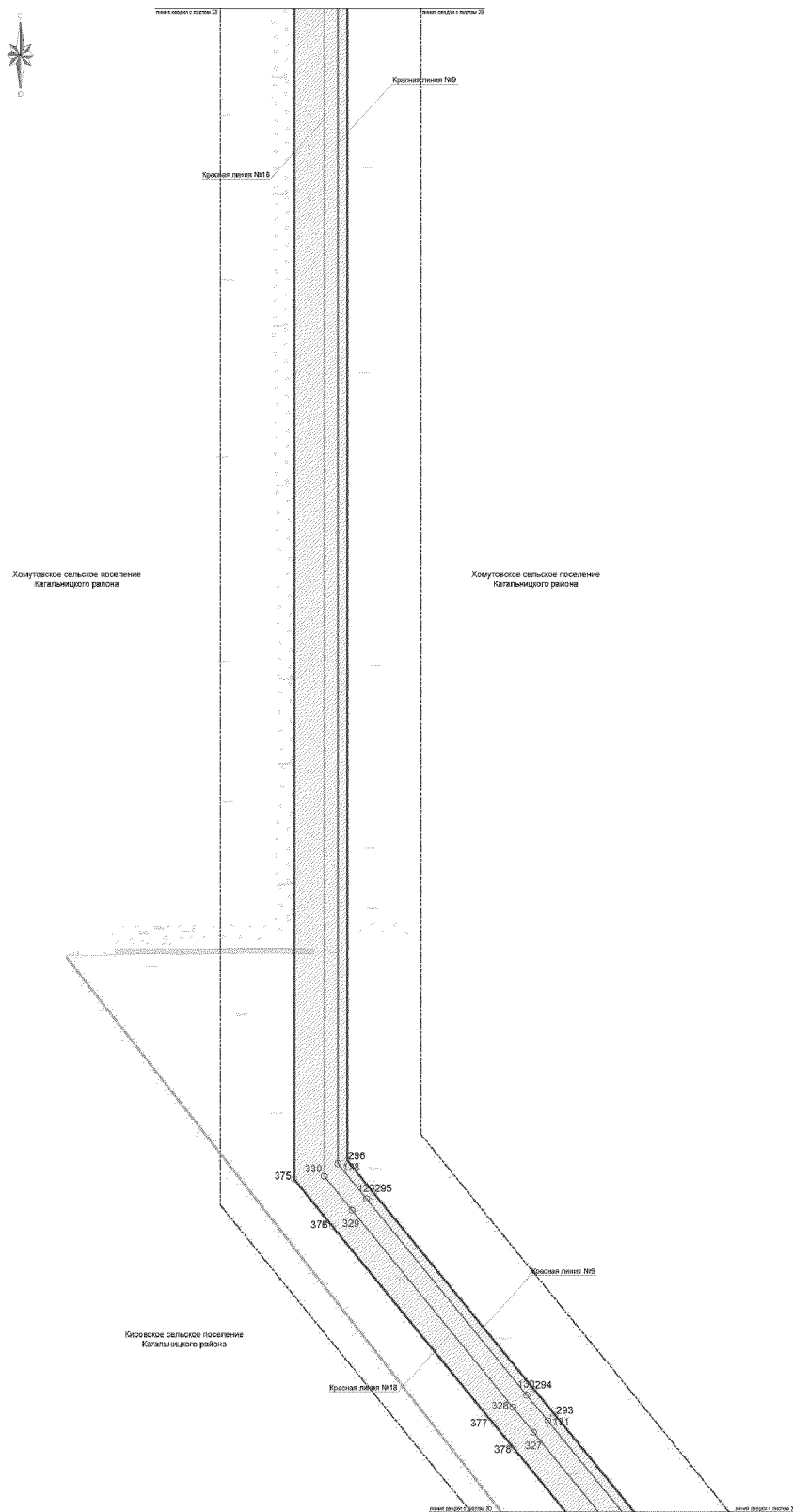
Условные обозначения:

-  – граница разработки проекта планировки территории;
-  – граница зоны планируемого размещения линейного объекта «Строительство второй нитки Зерноградского магистрального водопровода»;
-  – номер поворотной точки границы зоны планируемого размещения линейного объекта;
-  – красная линия – граница территории для размещения линейного объекта «Строительство второй нитки Зерноградского магистрального водопровода».



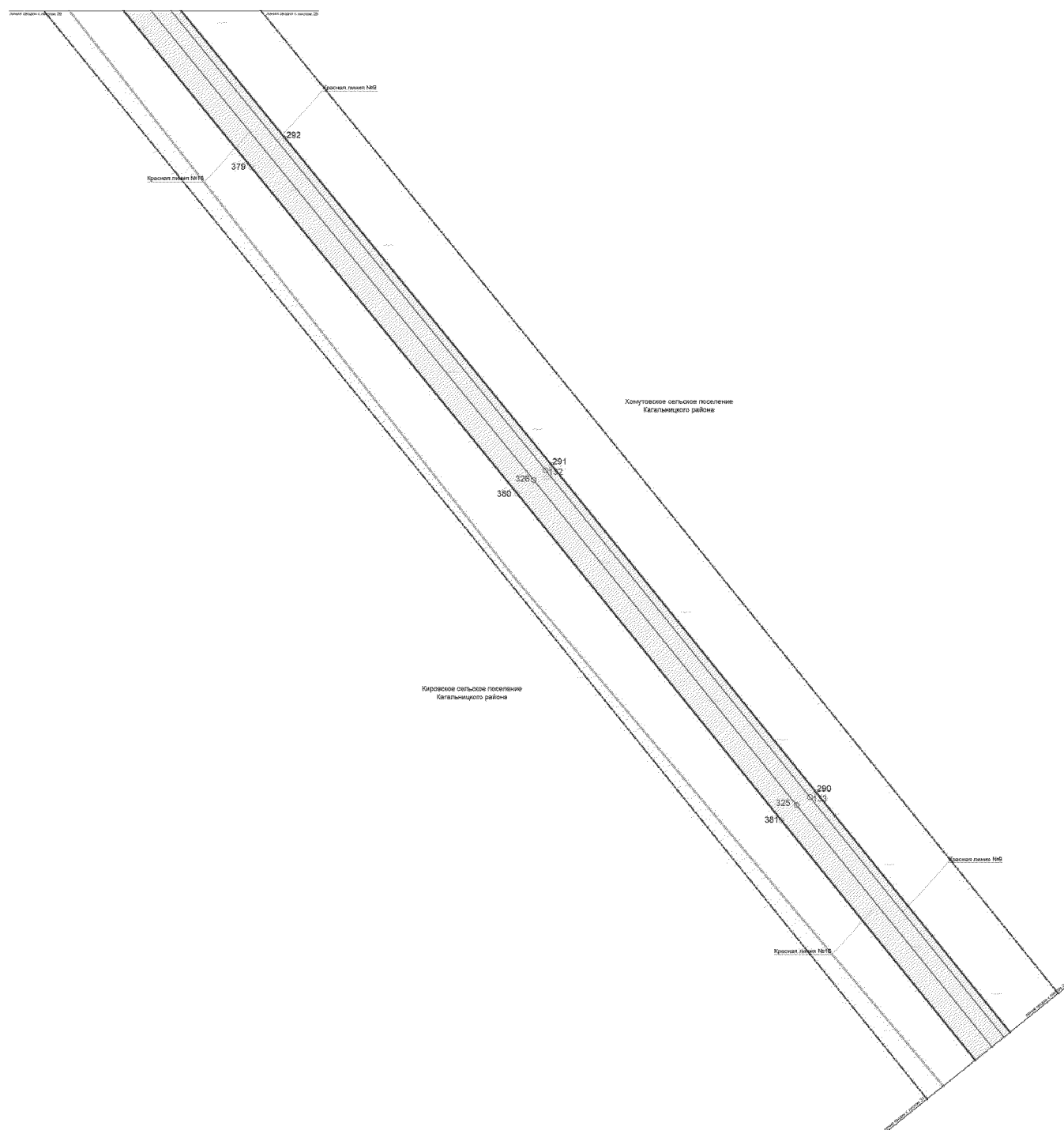
Условные обозначения:

- | | |
|---|---|
|  | — граница разработки проекта планировки территории; |
|  | — граница зоны планируемого размещения линейного объекта «Строительство второй нитки зерноградского магистрального водопровода»; |
|  | — номер поворотной точки границы зоны планируемого размещения линейного объекта; |
|  | — красная линия – граница территории для размещения линейного объекта «Строительство второй нитки зерноградского магистрального водопровода». |



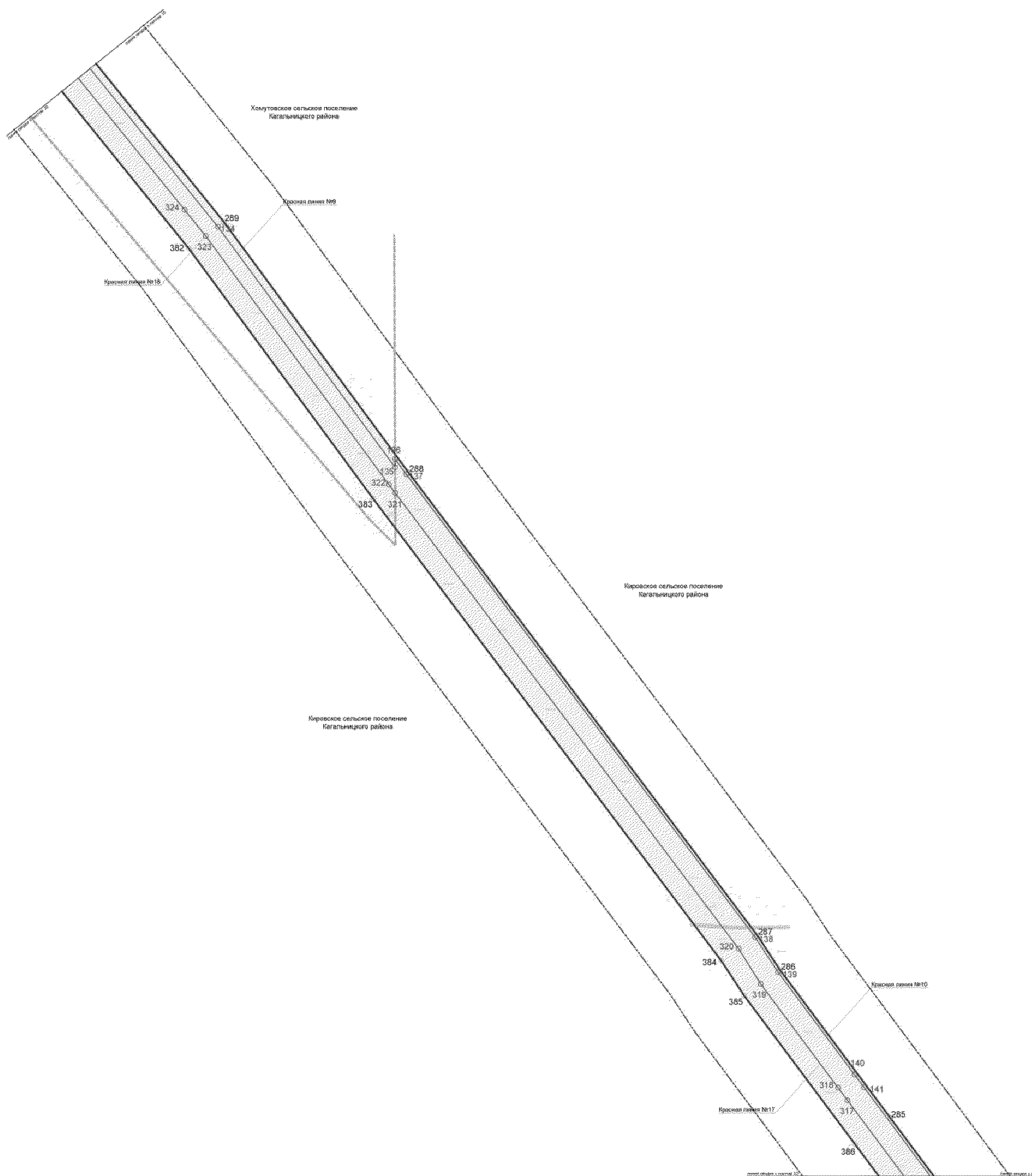
Условные обозначения:

- | | |
|--|---|
| | – граница разработки проекта планировки территории; |
| | – граница зоны планируемого размещения линейного объекта «Строительство второй нитки Зерноградского магистрального водопровода»; |
| | – номер поворотной точки границы зоны планируемого размещения линейного объекта; |
| | – красная линия – граница территории для размещения линейного объекта «Строительство второй нитки Зерноградского магистрального водопровода»; |
| | – номер поворотной точки красной линии; |
| | – граница муниципального образования. |







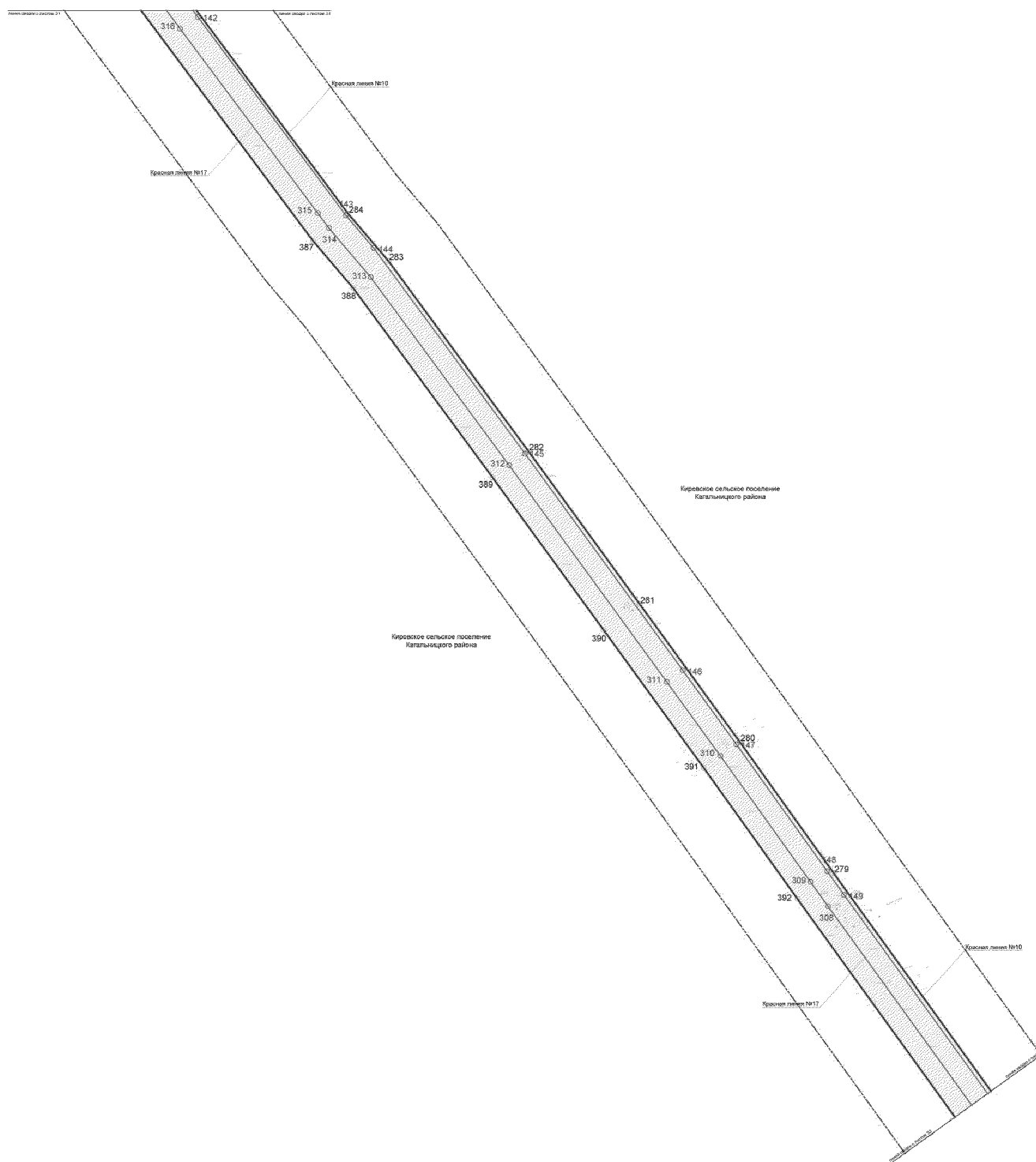
Условные обозначения:

- | | |
|-------|---|
| | – граница разработки проекта планировки территории; |
| | – граница зоны планируемого размещения линейного объекта «Строительство второй нитки Зерноградского магистрального водопровода»; |
| o 26 | – номер поворотной точки границы зоны планируемого размещения линейного объекта; |
| | – красная линия – граница территории для размещения линейного объекта «Строительство второй нитки Зерноградского магистрального водопровода»; |
| o 150 | – номер поворотной точки красной линии; |
| | – граница муниципального образования. |



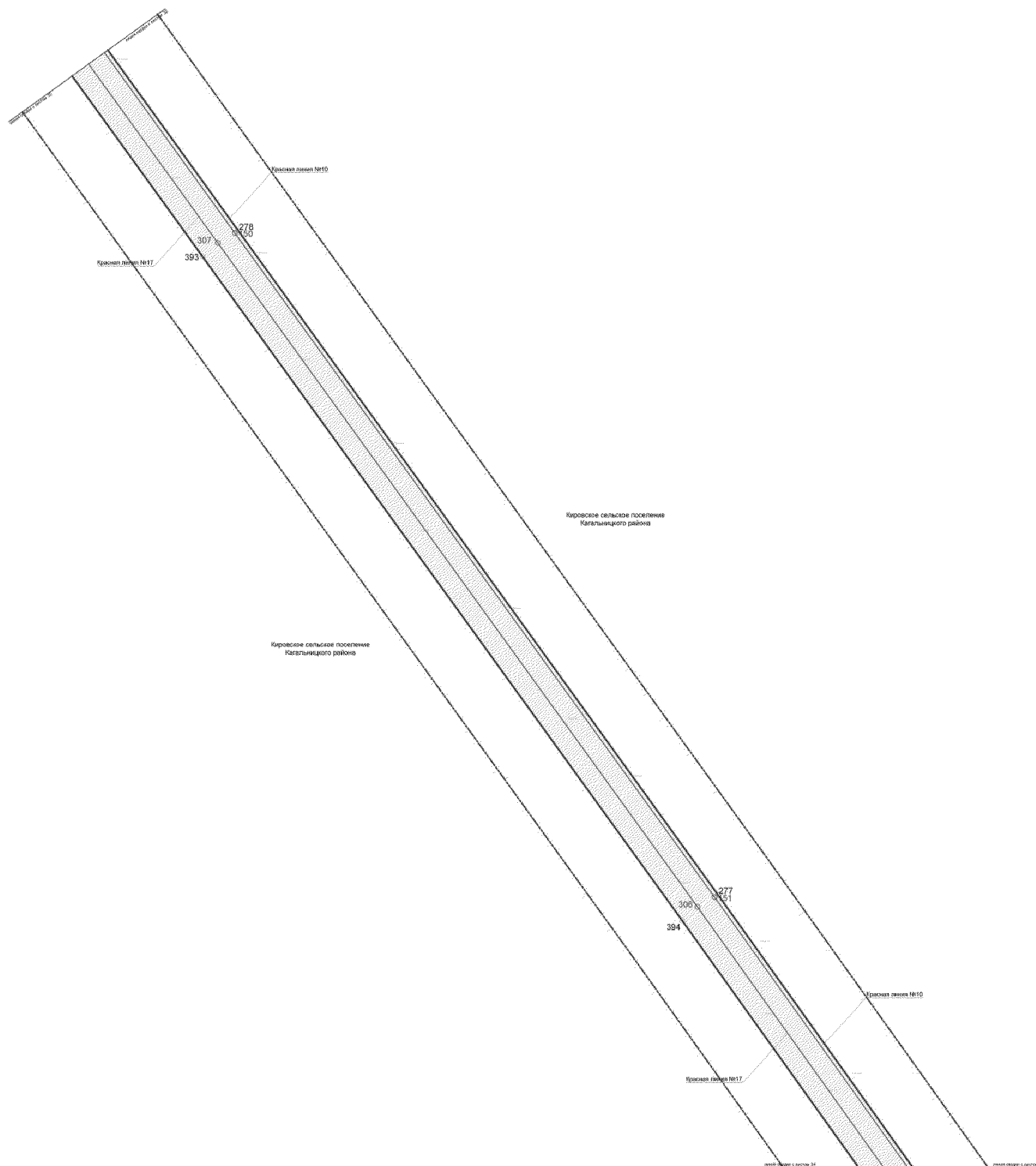
Условные обозначения:

- | | |
|---|---|
|  | – граница разработки проекта планировки территории; |
|  | – граница зоны планируемого размещения линейного объекта «Строительство второй нитки Зерноградского магистрального водопровода»; |
| o 26 | – номер поворотной точки границы зоны планируемого размещения линейного объекта; |
|  | – красная линия – граница территории для размещения линейного объекта «Строительство второй нитки Зерноградского магистрального водопровода»; |
| o 150 | – номер поворотной точки красной линии; |
|  | – граница муниципального образования. |








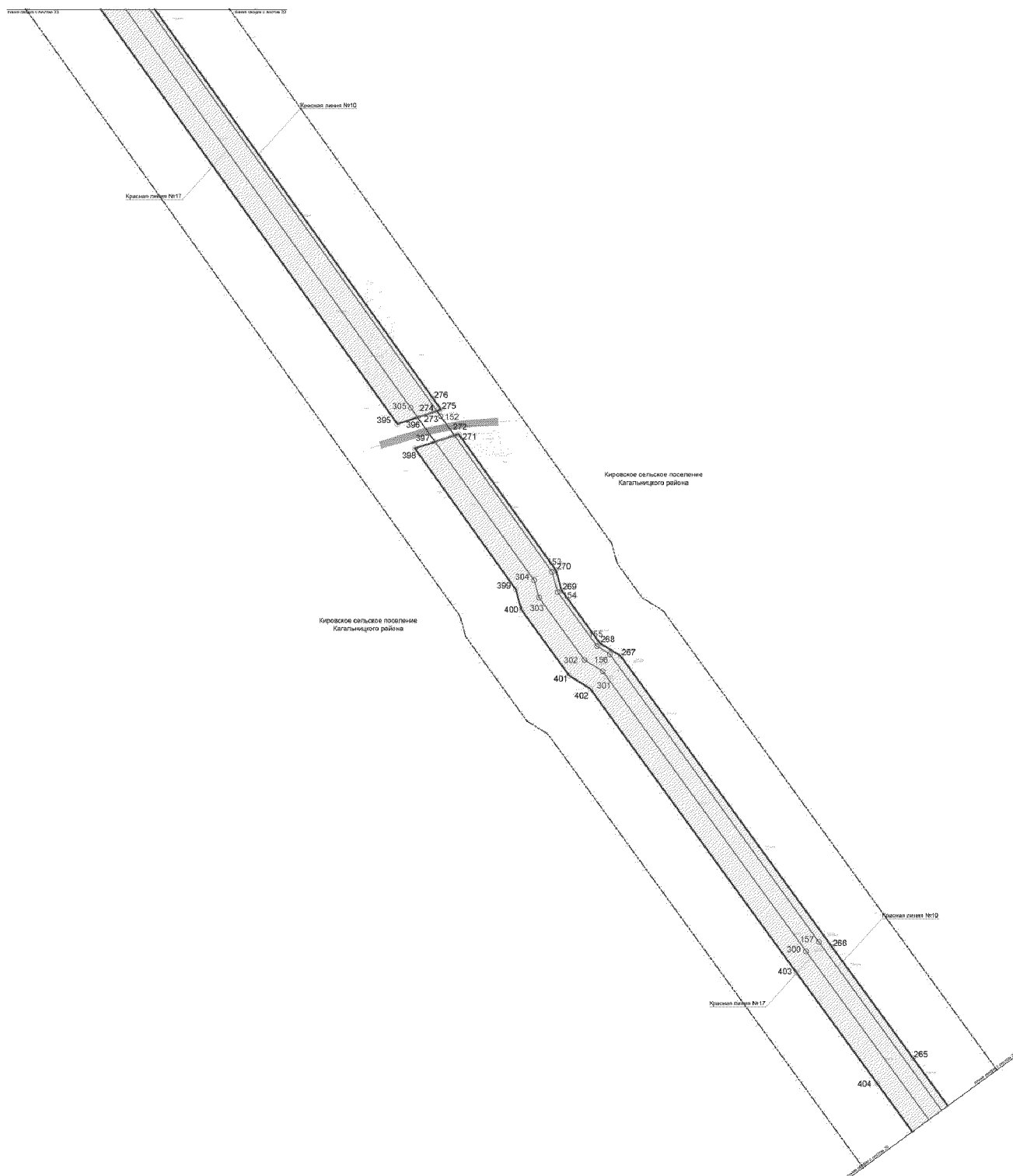
Условные обозначения:

- | | |
|-------|---|
| | – граница разработки проекта планировки территории; |
| | – граница зоны планируемого размещения линейного объекта «Строительство второй нитки зерноградского магистрального водопровода»; |
| o 26 | – номер поворотной точки границы зоны планируемого размещения линейного объекта; |
| | – красная линия – граница территории для размещения линейного объекта «Строительство второй нитки зерноградского магистрального водопровода»; |
| o 150 | – номер поворотной точки красной линии. |






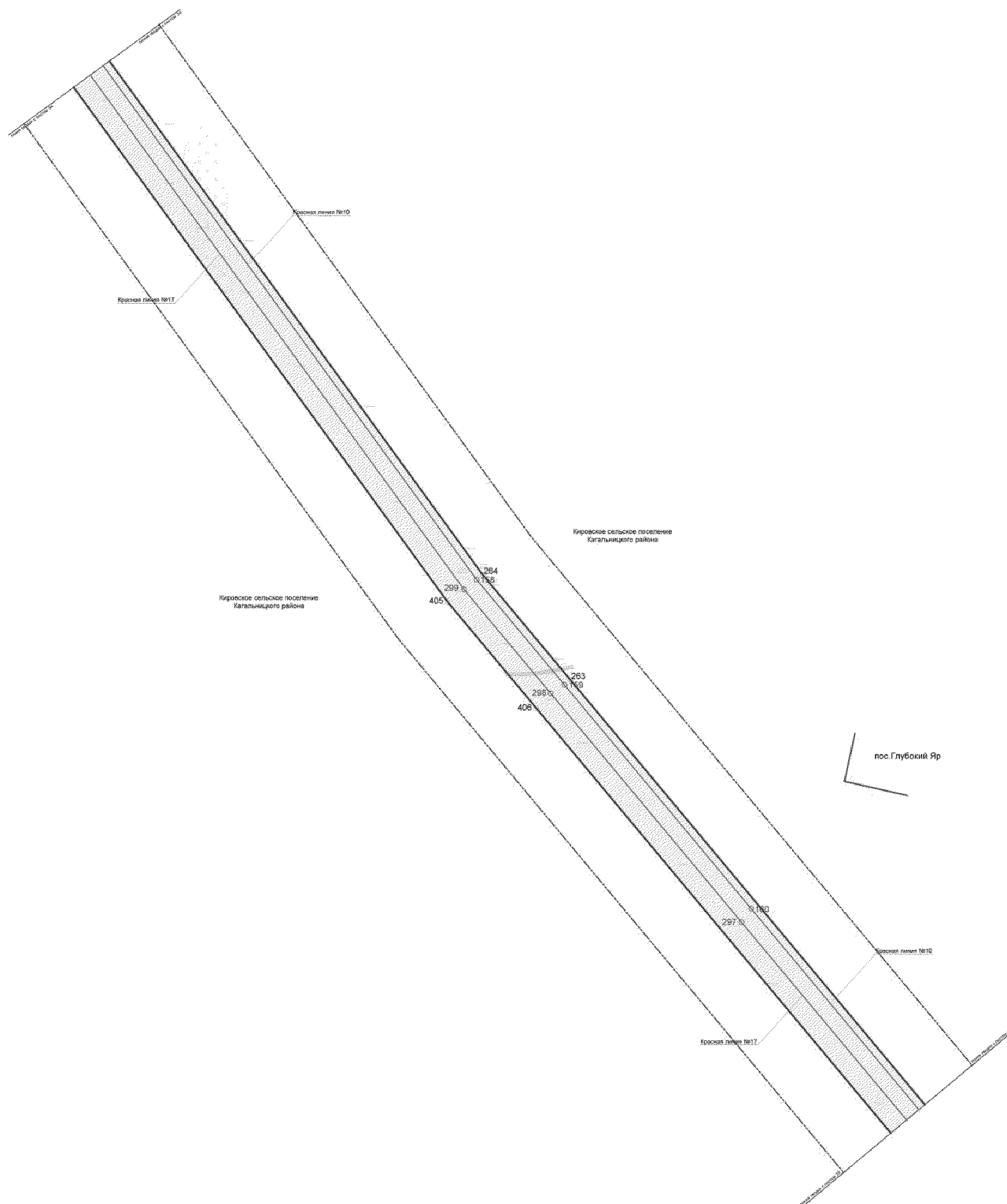
Условные обозначения:

- | | |
|---|---|
|  | – граница разработки проекта планировки территории; |
|  | – граница зоны планируемого размещения линейного объекта «Строительство второй нитки зерноградского магистрального водопровода»; |
|  | – номер поворотной точки границы зоны планируемого размещения линейного объекта; |
|  | – красная линия – граница территории для размещения линейного объекта «Строительство второй нитки зерноградского магистрального водопровода»; |
|  | – номер поворотной точки красной линии. |



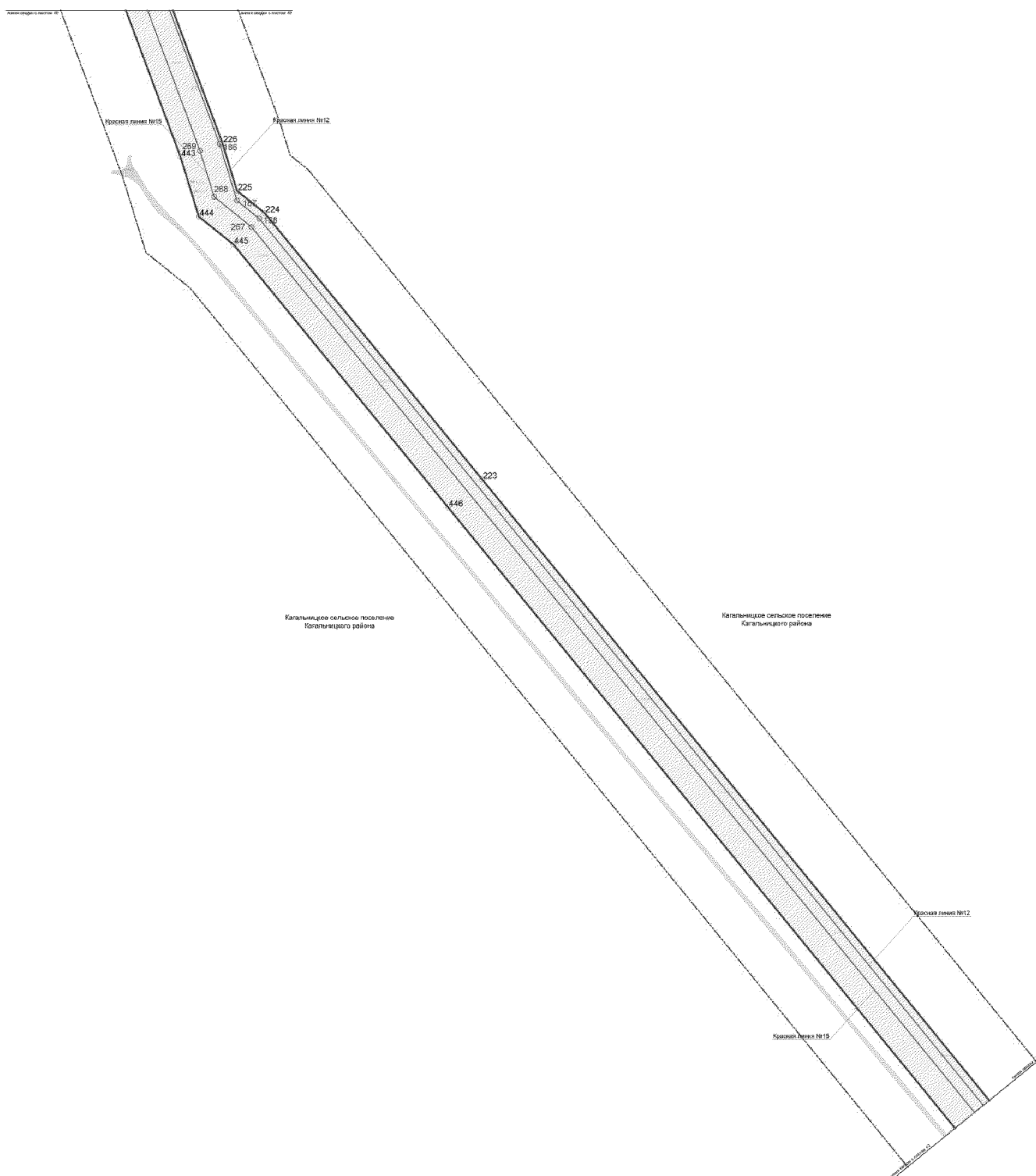
Условные обозначения:

- | | |
|---|---|
|  | – граница разработки проекта планировки территории; |
|  | – граница зоны планируемого размещения линейного объекта «Строительство второй нитки зерноградского магистрального водопровода»; |
| o 26 | – номер поворотной точки границы зоны планируемого размещения линейного объекта; |
|  | – красная линия – граница территории для размещения линейного объекта «Строительство второй нитки зерноградского магистрального водопровода»; |
| o 150 | – номер поворотной точки красной линии. |






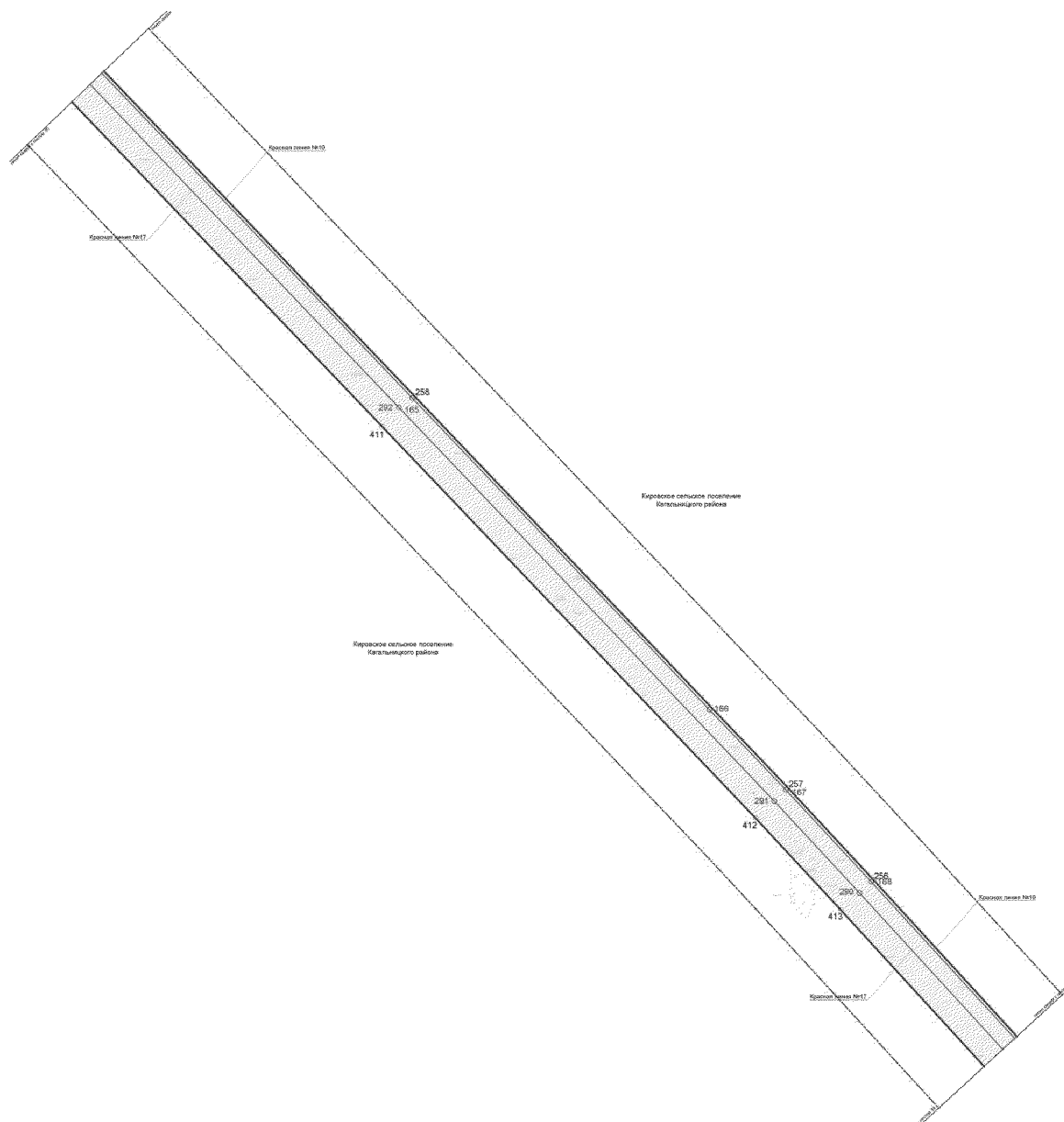
Условные обозначения:

- | | |
|-------|---|
| | – граница разработки проекта планировки территории; |
| | – граница зоны планируемого размещения линейного объекта «Строительство второй нитки зерноградского магистрального водопровода»; |
| o 26 | – номер поворотной точки границы зоны планируемого размещения линейного объекта; |
| | – красная линия – граница территории для размещения линейного объекта «Строительство второй нитки зерноградского магистрального водопровода»; |
| o 150 | – номер поворотной точки красной линии. |








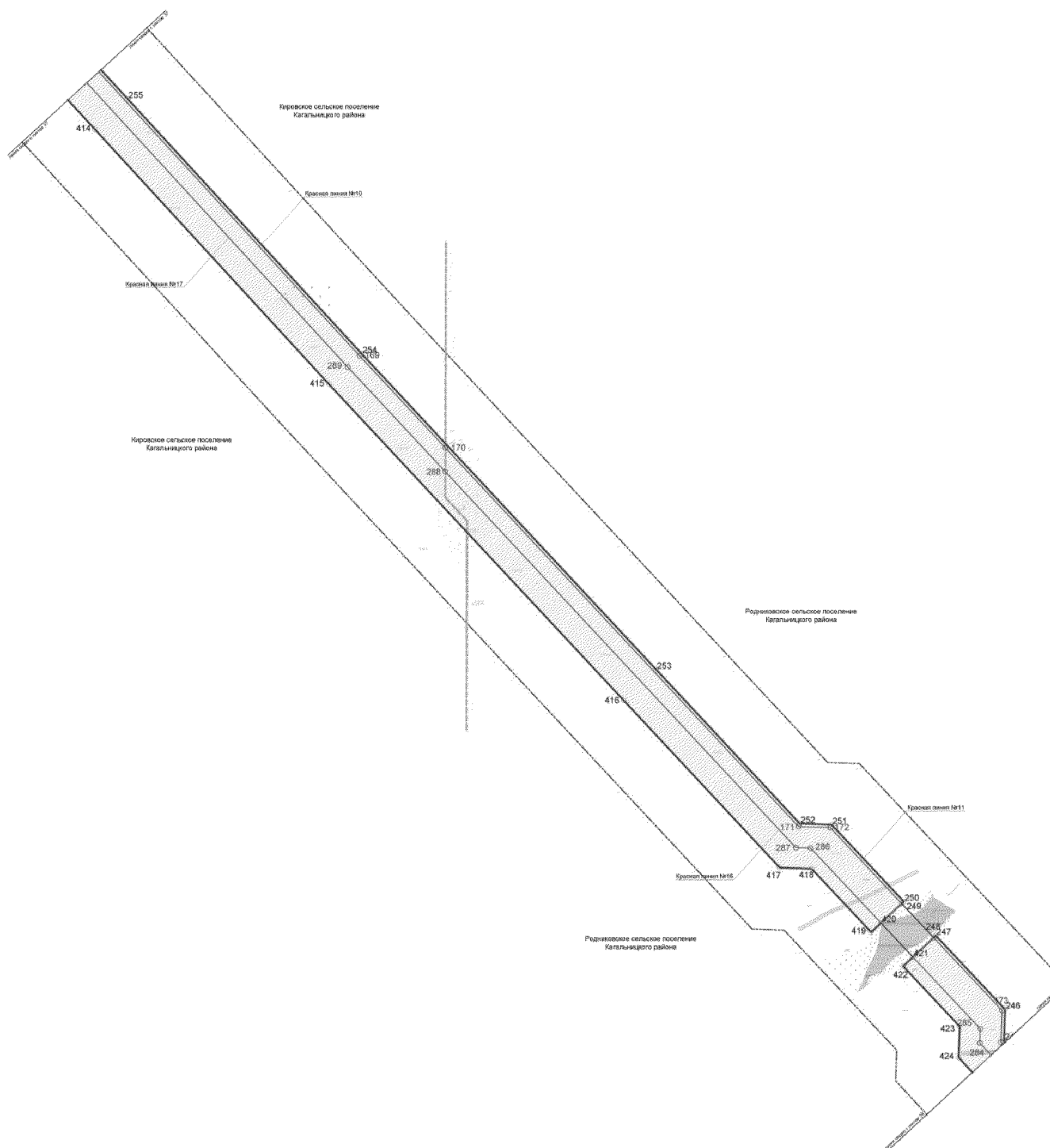
Условные обозначения:

- | | |
|---|---|
|  | – граница разработки проекта планировки территории; |
|  | – граница зоны планируемого размещения линейного объекта «Строительство второй нитки Зерноградского магистрального водопровода»; |
| ○ 26 | – номер поворотной точки границы зоны планируемого размещения линейного объекта; |
|  | – красная линия – граница территории для размещения линейного объекта «Строительство второй нитки Зерноградского магистрального водопровода»; |
| ○ 150 | – номер поворотной точки красной линии. |









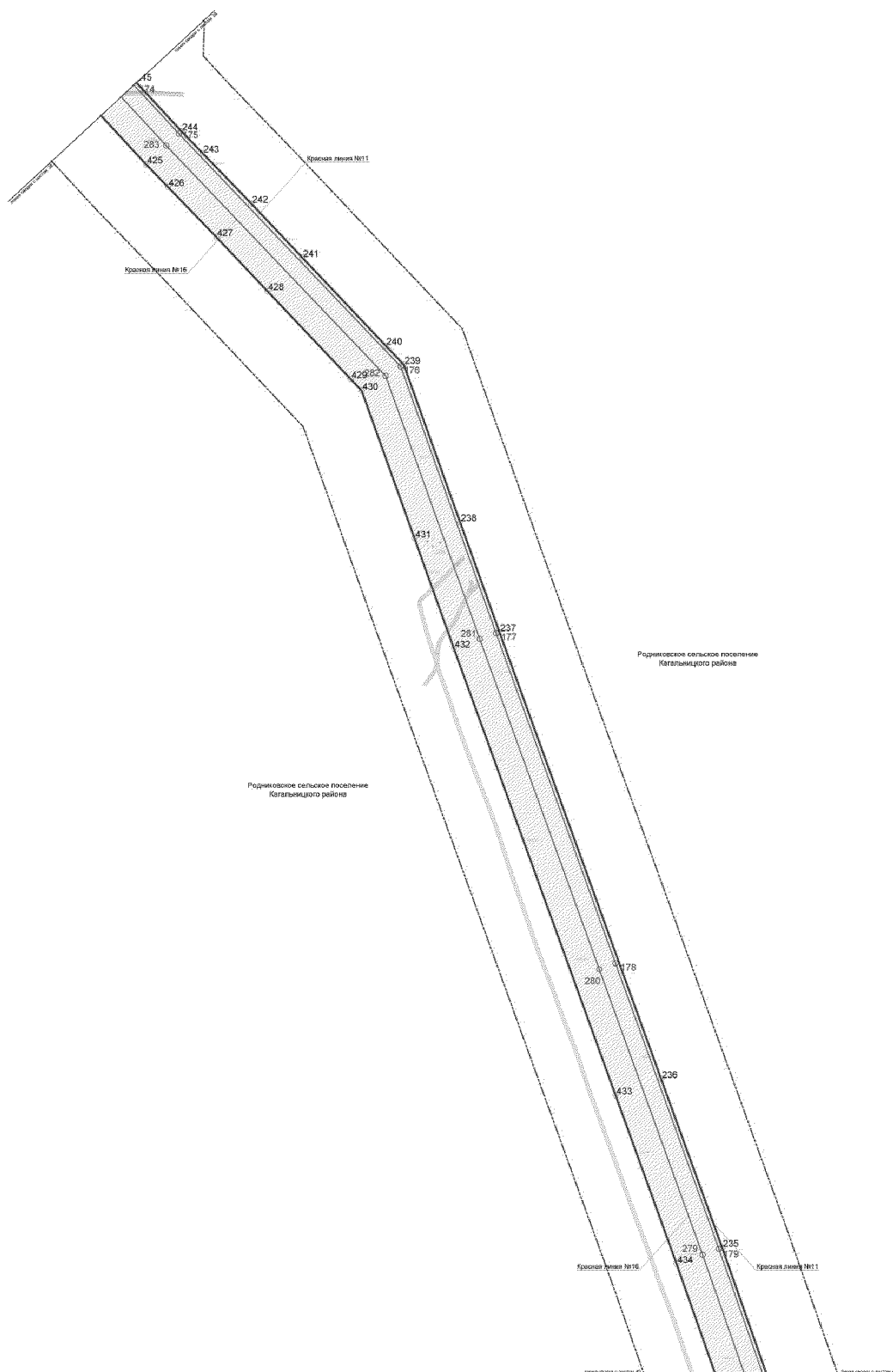
Условные обозначения:

- | | |
|---|---|
|  | – граница разработки проекта планировки территории; |
|  | – граница зоны планируемого размещения линейного объекта «Строительство второй нитки зерноградского магистрального водопровода»; |
|  | – номер поворотной точки границы зоны планируемого размещения линейного объекта; |
|  | – красная линия – граница территории для размещения линейного объекта «Строительство второй нитки зерноградского магистрального водопровода»; |
|  | – номер поворотной точки красной линии. |








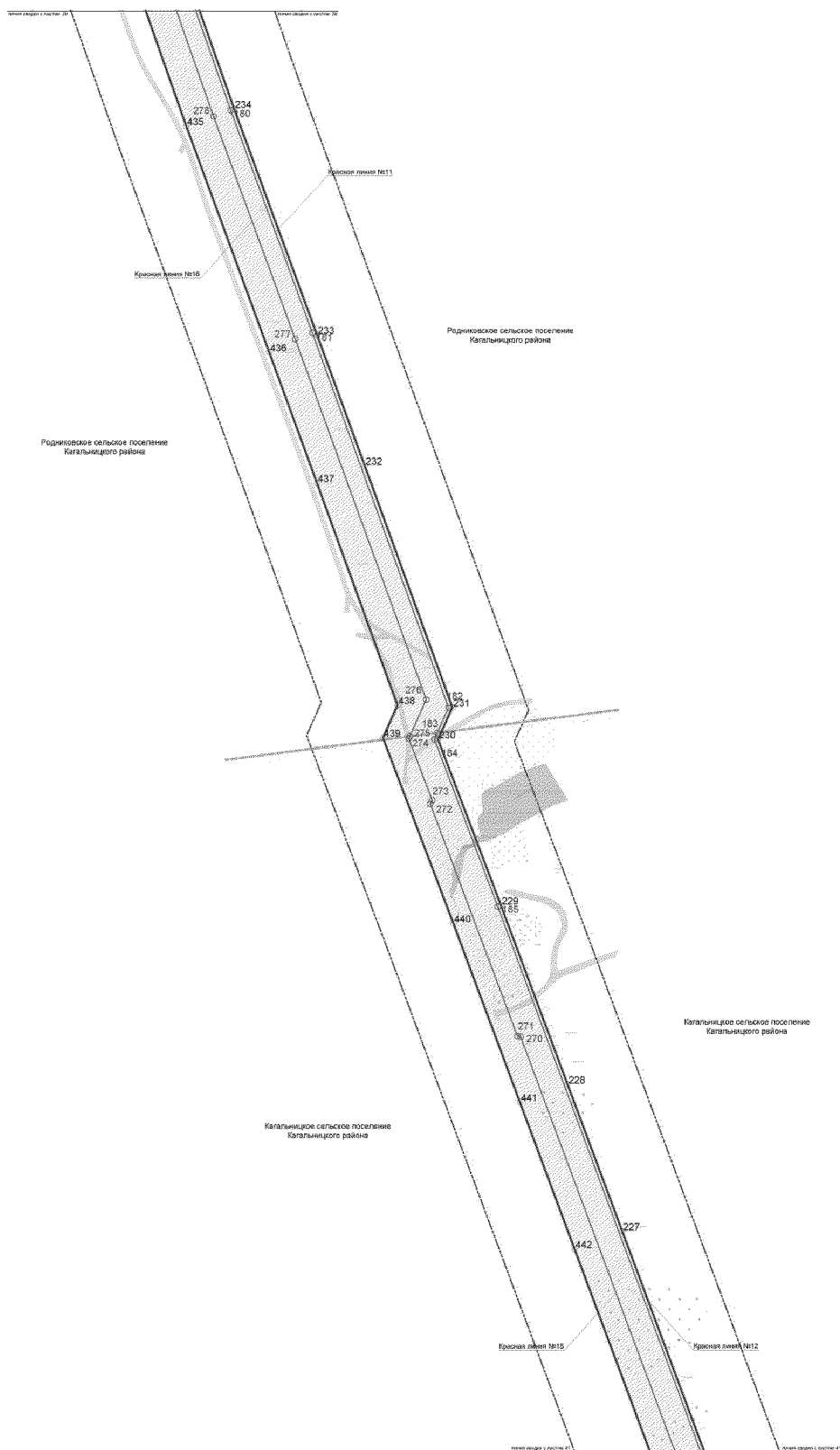
Условные обозначения:

- | | |
|---|---|
|  | – граница разработки проекта планировки территории; |
|  | – граница зоны планируемого размещения линейного объекта «Строительство второй нитки зерноградского магистрального водопровода»; |
|  | – номер поворотной точки границы зоны планируемого размещения линейного объекта; |
|  | – красная линия – граница территории для размещения линейного объекта «Строительство второй нитки зерноградского магистрального водопровода»; |
|  | – номер поворотной точки красной линии; |
|  | – граница муниципального образования. |



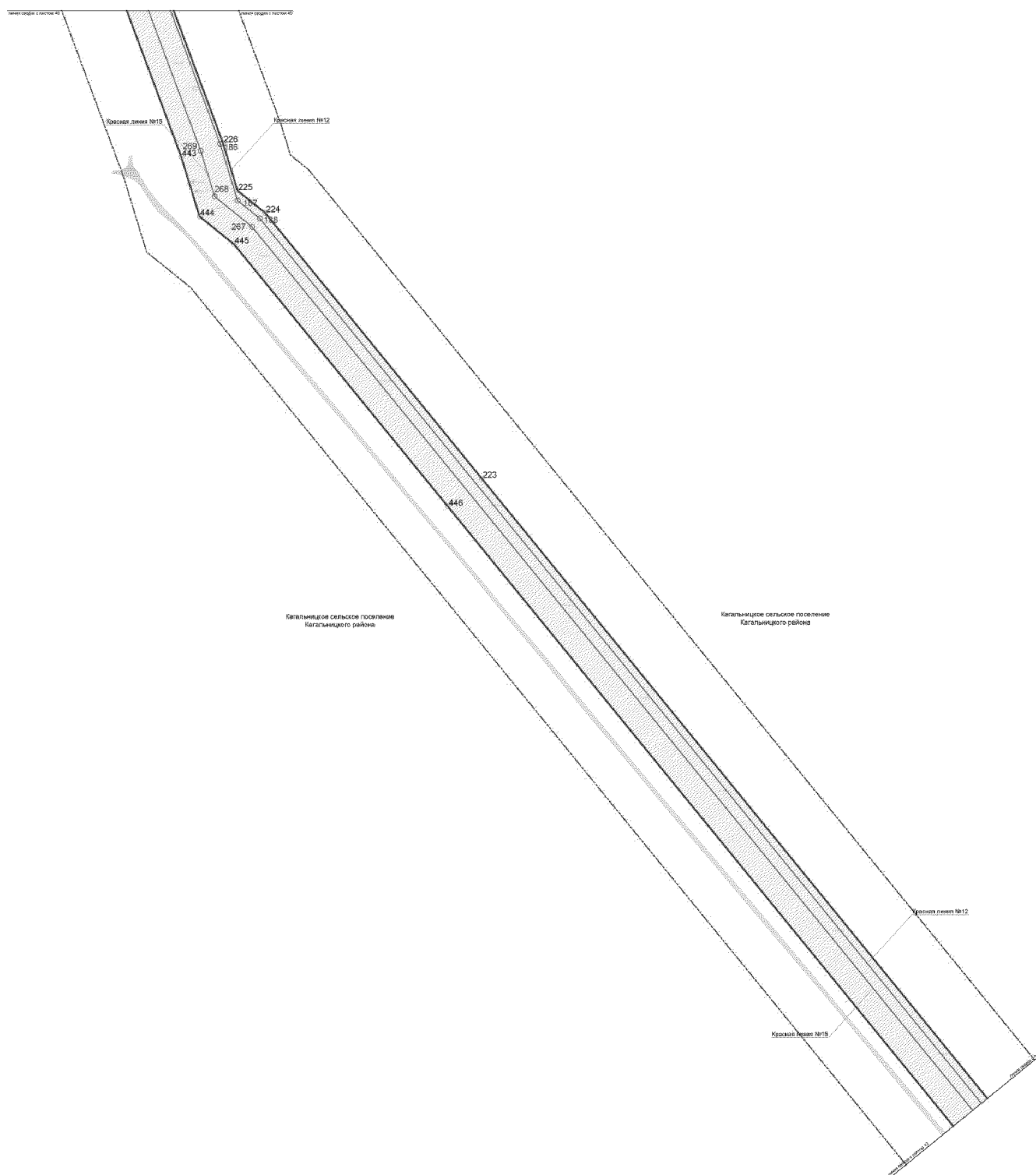
Условные обозначения:

- | | |
|---|---|
|  | – граница разработки проекта планировки территории; |
|  | – граница зоны планируемого размещения линейного объекта «Строительство второй нитки зерноградского магистрального водопровода»; |
|  | – номер поворотной точки границы зоны планируемого размещения линейного объекта; |
|  | – красная линия – граница территории для размещения линейного объекта «Строительство второй нитки зерноградского магистрального водопровода»; |
|  | – номер поворотной точки красной линии. |








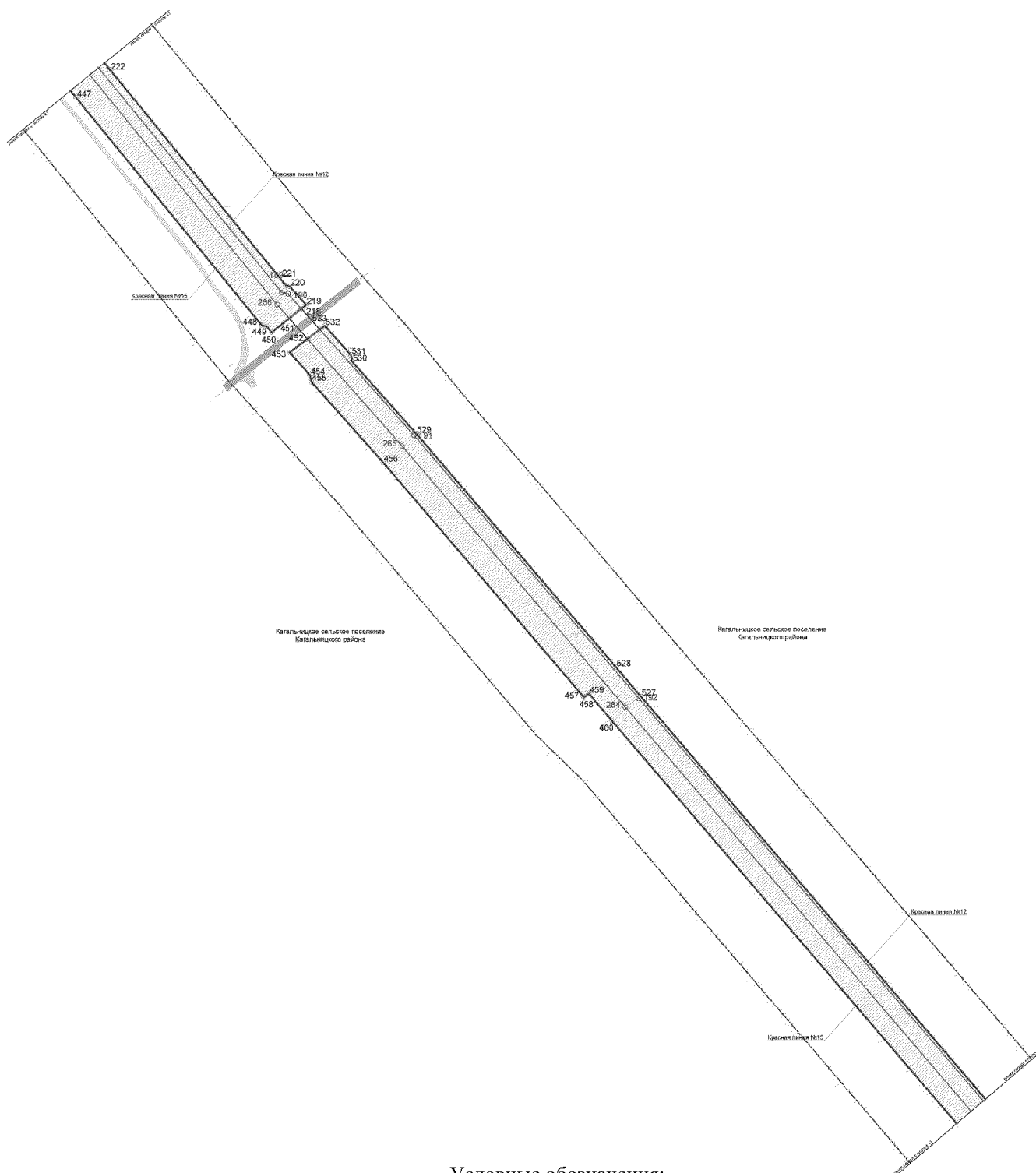
Условные обозначения:

- | | |
|--|---|
| | – граница разработки проекта планировки территории; |
| | – граница зоны планируемого размещения линейного объекта «Строительство второй нитки Зерноградского магистрального водопровода»; |
| | – номер поворотной точки границы зоны планируемого размещения линейного объекта; |
| | – красная линия – граница территории для размещения линейного объекта «Строительство второй нитки Зерноградского магистрального водопровода»; |
| | – номер поворотной точки красной линии; |
| | – граница муниципального образования. |






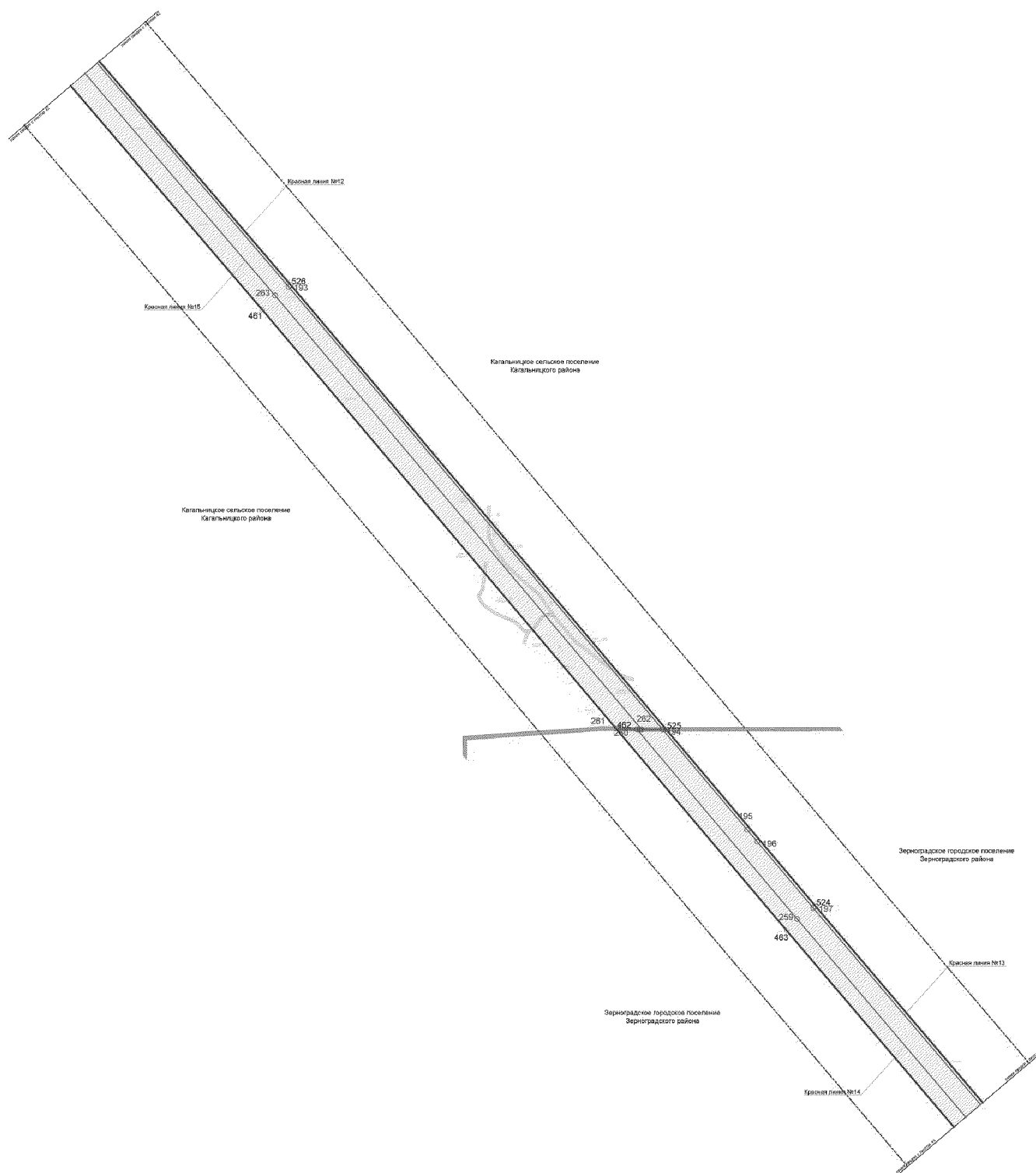
Условные обозначения:

- | | |
|---|---|
|  | – граница разработки проекта планировки территории; |
|  | – граница зоны планируемого размещения линейного объекта «Строительство второй нитки зерноградского магистрального водопровода»; |
|  | – номер поворотной точки границы зоны планируемого размещения линейного объекта; |
|  | – красная линия – граница территории для размещения линейного объекта «Строительство второй нитки зерноградского магистрального водопровода»; |
|  | – номер поворотной точки красной линии. |







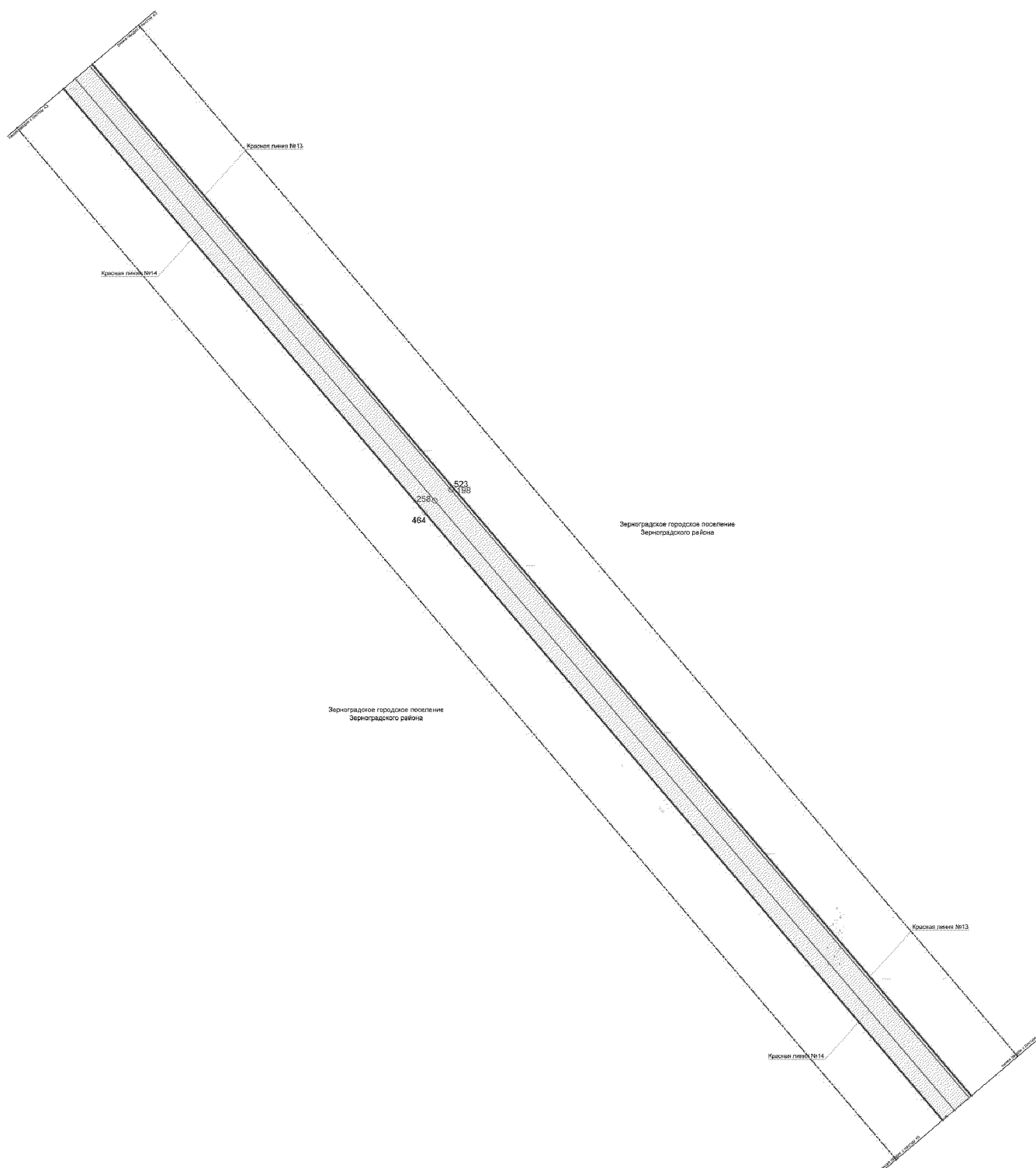
Условные обозначения:

- | | |
|---|---|
|  | – граница разработки проекта планировки территории; |
|  | – граница зоны планируемого размещения линейного объекта «Строительство второй нитки зерноградского магистрального водопровода»; |
| ○ 26 | – номер поворотной точки границы зоны планируемого размещения линейного объекта; |
|  | – красная линия – граница территории для размещения линейного объекта «Строительство второй нитки зерноградского магистрального водопровода»; |
| ○ 150 | – номер поворотной точки красной линии. |









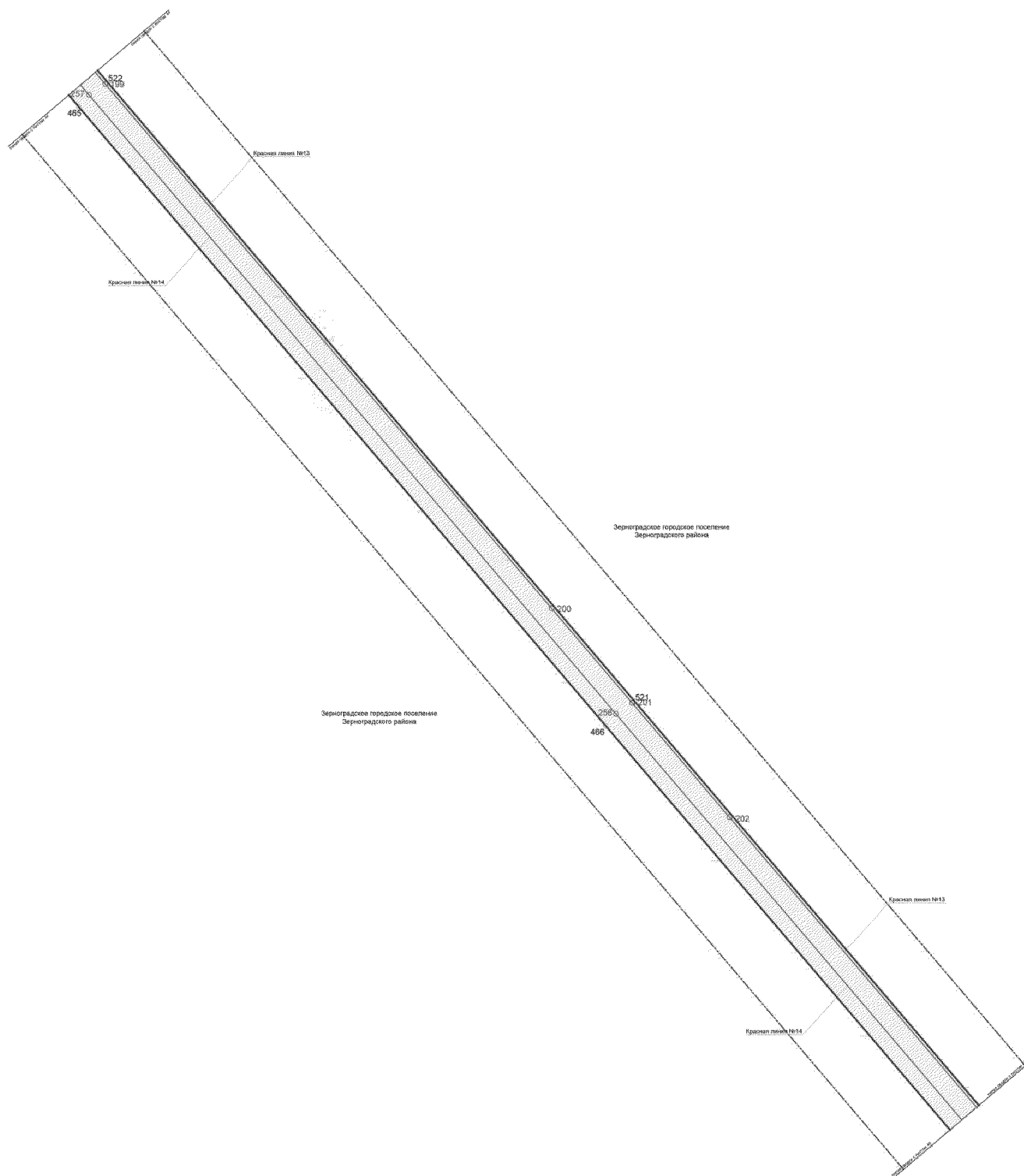
Условные обозначения:

- | | |
|---|---|
|  | – граница разработки проекта планировки территории; |
|  | – граница зоны планируемого размещения линейного объекта «Строительство второй нитки Зерноградского магистрального водопровода»; |
| ○ 26 | – номер поворотной точки границы зоны планируемого размещения линейного объекта; |
|  | – красная линия – граница территории для размещения линейного объекта «Строительство второй нитки Зерноградского магистрального водопровода»; |
| ○ 150 | – номер поворотной точки красной линии; |
|  | – граница муниципального образования. |








Условные обозначения:

- | | |
|---|---|
|  | – граница разработки проекта планировки территории; |
|  | – граница зоны планируемого размещения линейного объекта «Строительство второй нитки Зерноградского магистрального водопровода»; |
|  | – номер поворотной точки границы зоны планируемого размещения линейного объекта; |
|  | – красная линия – граница территории для размещения линейного объекта «Строительство второй нитки Зерноградского магистрального водопровода»; |
|  | – номер поворотной точки красной линии; |
|  | – граница муниципального образования. |



Условные обозначения:

- | | |
|---|---|
|  | – граница разработки проекта планировки территории; |
|  | – граница зоны планируемого размещения линейного объекта «Строительство второй нитки Зерноградского магистрального водопровода»; |
|  | – номер поворотной точки границы зоны планируемого размещения линейного объекта; |
|  | – красная линия – граница территории для размещения линейного объекта «Строительство второй нитки Зерноградского магистрального водопровода»; |
|  | – номер поворотной точки красной линии; |

Начальник управления
документационного обеспечения
Правительства Ростовской области



Т.А. Родионченко

ПОЛОЖЕНИЕ
о размещении линейного объекта
«Строительство второй нитки зерноградского магистрального водопровода»

1. Общие положения

Целью разработки проекта планировки территории размещения линейного объекта регионального значения «Строительство второй нитки зерноградского магистрального водопровода» является обеспечение реализации мероприятий государственной программы Ростовской области «Обеспечение качественными жилищно-коммунальными услугами населения Ростовской области», утвержденной постановлением Правительства Ростовской области от 25.09.2013 № 603.

Основными задачами проекта планировки являются:

установление границ зоны планируемого размещения проектируемого линейного объекта;

установление красных линий – границ территорий для размещения линейного объекта.

2. Положение о размещении линейного объекта

Размещение линейного объекта «Строительство второй нитки зерноградского магистрального водопровода» предусмотрено в границах территорий трех районов Ростовской области: Аксайского района (Верхнеподпольненское сельское поселение), Кагальницкого района (Кировское сельское поселение, Хомутовское сельское поселение, Родниковское сельское поселение и Кагальницкое сельское поселение), зерноградского района (Зерноградское городское поселение).

Планируемый к размещению линейный объект состоит из трех участков водопроводов между существующим водозабором на реке Дон с насосной станцией НС 1-го подъема (хут. Рыбацкий) и насосными станциями НС 2-го (хут. Верхнеподпольный), НС 3-го (на северо-западной границе Хомутовского сельского поселения) и НС 4-го подъема (г. Зерноград).

На основании существующей градостроительной ситуации, информации из государственного кадастра недвижимости, предложений по трассированию и планируемых параметров линейного объекта в проекте планировки определены границы зоны планируемого размещения линейного объекта.

Каталог координат поворотных точек границ зоны планируемого размещения линейного объекта: «Строительство второй нитки Зерноградского магистрального водопровода» приведен в таблице № 1.

Таблица № 1

№ точки	X	Y
1	2	3
1	417 984,23	2 228 883,25
2	417 985,27	2 228 878,25
3	418 094,80	2 228 901,10
4	418 144,07	2 229 064,38
5	418 160,96	2 229 244,83
6	418 222,39	2 229 441,15
7	418 266,45	2 229 481,89
8	418 266,81	2 229 487,62
9	418 446,89	2 229 491,90
10	418 611,87	2 229 494,89
11	418 629,45	2 229 488,71
12	419 019,83	2 229 495,09
13	419 342,22	2 229 499,56
14	419 358,11	2 229 504,19
15	419 516,67	2 229 509,92
16	419 527,24	2 229 516,42
17	419 593,72	2 229 521,23
18	419 785,37	2 229 532,90
19	419 832,22	2 229 542,79
20	420 119,84	2 229 696,84
21	420 169,95	2 229 726,50
22	420 427,09	2 229 864,32
23	420 445,82	2 229 858,98
24	420 596,02	2 229 943,91
25	420 738,05	2 229 952,38
26	420 998,31	2 229 968,72
27	421 060,65	2 229 935,98
28	421 272,28	2 229 942,67
29	421 463,20	2 229 682,84
30	421 589,49	2 229 494,17
31	421 818,69	2 229 033,17
32	421 867,87	2 228 884,93
33	421 893,92	2 228 886,13
34	421 893,80	2 228 888,58
35	421 942,80	2 228 890,84
36	421 942,91	2 228 888,39
37	421 948,09	2 228 888,63
38	421 956,40	2 228 865,57

1	2	3
39	421 986,80	2 228 887,39
40	421 972,96	2 228 925,82
41	421 941,25	2 228 924,36
42	421 941,88	2 228 910,66
43	421 892,89	2 228 908,40
44	421 892,06	2 228 926,36
45	421 852,05	2 229 046,92
46	421 620,69	2 229 512,27
47	421 492,68	2 229 703,52
48	421 290,07	2 229 979,26
49	421 068,99	2 229 972,26
50	421 006,12	2 230 005,28
51	420 735,85	2 229 988,31
52	420 585,56	2 229 979,35
53	420 441,21	2 229 897,73
54	420 427,08	2 229 901,76
55	420 153,74	2 229 755,26
56	420 103,64	2 229 725,59
57	419 820,80	2 229 574,11
58	419 780,94	2 229 565,70
59	419 591,53	2 229 554,16
60	419 516,83	2 229 548,75
61	419 506,79	2 229 542,58
62	419 352,81	2 229 537,02
63	419 337,29	2 229 532,49
64	419 019,33	2 229 528,08
65	418 634,82	2 229 521,80
66	418 617,21	2 229 527,99
67	418 446,20	2 229 524,89
68	418 255,02	2 229 520,35
69	418 190,90	2 229 461,07
70	418 125,47	2 229 251,96
71	418 108,56	2 229 071,33
72	418 065,20	2 228 927,61
73	417 978,74	2 228 909,58
74	417 982,09	2 228 893,52
75	417 956,01	2 228 888,09
76	417 952,09	2 228 906,88
77	417 896,76	2 228 895,34
78	417 865,37	2 229 041,84
79	417 730,59	2 229 026,02
80	417 721,10	2 229 037,61
81	417 671,23	2 229 290,61
82	417 676,13	2 229 305,36

1	2	3
83	417 610,69	2 229 631,83
84	417 503,16	2 230 212,38
85	417 488,41	2 230 209,65
86	417 486,18	2 230 221,73
87	417 478,45	2 230 224,90
88	417 449,36	2 230 392,15
89	417 428,56	2 230 389,21
90	417 459,75	2 230 209,87
91	417 467,61	2 230 206,65
92	417 575,34	2 229 625,01
93	417 638,96	2 229 307,65
94	417 634,08	2 229 292,96
95	417 687,52	2 229 021,77
96	417 715,24	2 228 987,98
97	417 837,03	2 229 002,27
98	417 869,06	2 228 852,79
99	417 959,44	2 228 871,64
100	417 958,16	2 228 877,81
101	409 238,49	2 230 698,42
102	409 159,94	2 230 195,79
103	409 186,83	2 229 648,00
104	409 207,41	2 229 228,94
105	409 175,22	2 229 133,75
106	409 132,82	2 229 092,66
107	409 132,82	2 228 579,67
108	408 700,99	2 228 572,85
109	407 880,55	2 228 560,08
110	407 364,09	2 228 552,03
111	407 364,40	2 228 507,11
112	407 327,52	2 228 507,22
113	407 327,52	2 228 478,35
114	407 390,18	2 228 478,35
115	407 390,18	2 228 516,43
116	407 881,11	2 228 524,08
117	408 701,56	2 228 536,86
118	409 164,82	2 228 544,17
119	409 164,82	2 229 079,11
120	409 209,33	2 229 122,24
121	409 243,70	2 229 223,88
122	409 222,79	2 229 649,76
123	409 196,08	2 230 193,88
124	409 269,41	2 230 663,13
125	409 444,87	2 230 667,21
126	409 761,23	2 230 674,55

1	2	3
127	410 331,59	2 230 687,76
128	410 415,87	2 230 688,80
129	410 415,87	2 230 790,95
130	410 545,37	2 230 790,95
131	410 545,37	2 230 690,41
132	410 903,11	2 230 694,84
133	411 400,19	2 230 701,00
134	411 399,03	2 230 867,85
135	412 118,09	2 230 895,31
136	412 119,38	2 230 862,01
137	412 155,40	2 230 862,01
138	412 154,66	2 230 881,21
139	412 225,63	2 230 881,21
140	412 225,63	2 230 862,01
141	412 253,11	2 230 862,01
142	412 253,11	2 230 881,21
143	412 323,64	2 230 881,21
144	412 323,64	2 230 862,01
145	412 337,17	2 230 862,01
146	412 363,42	2 230 861,18
147	412 622,73	2 230 863,63
148	412 831,89	2 230 865,60
149	413 193,94	2 230 869,53
150	413 716,34	2 230 875,22
151	413 730,91	2 230 883,08
152	413 799,41	2 230 885,47
153	413 800,97	2 230 829,99
154	414 329,91	2 230 844,63
155	414 881,20	2 230 861,18
156	414 900,00	2 230 866,41
157	414 942,45	2 230 866,93
158	414 942,26	2 230 884,50
159	415 470,90	2 230 891,48
160	416 045,30	2 230 899,07
161	416 364,78	2 230 903,29
162	416 365,01	2 230 884,49
163	416 376,30	2 230 884,64
164	416 376,29	2 230 903,29
165	416 444,62	2 230 930,89
166	416 448,84	2 230 932,66
167	416 448,84	2 230 914,72
168	416 474,39	2 230 925,41
169	417 178,85	2 230 940,58
170	417 289,96	2 230 788,40

1	2	3
171	417 294,07	2 230 612,83
172	417 334,40	2 230 612,83
173	417 334,46	2 230 603,89
174	417 353,54	2 230 604,01
175	417 352,80	2 230 648,83
176	417 329,24	2 230 648,83
177	417 325,69	2 230 800,52
178	417 196,85	2 230 976,98
179	416 466,79	2 230 961,25
180	416 448,84	2 230 953,74
181	416 448,84	2 230 951,09
182	416 444,30	2 230 949,19
183	416 376,30	2 230 920,73
184	416 376,30	2 230 923,39
185	416 369,79	2 230 920,55
186	416 045,19	2 230 916,29
187	415 470,77	2 230 909,33
188	414 894,86	2 230 902,35
189	414 878,21	2 230 897,10
190	414 328,88	2 230 880,61
191	413 835,94	2 230 866,98
192	413 834,71	2 230 910,72
193	413 724,46	2 230 906,87
194	413 710,15	2 230 899,15
195	413 193,68	2 230 893,53
196	412 831,65	2 230 889,60
197	412 622,51	2 230 887,63
198	412 369,46	2 230 885,24
199	412 346,51	2 230 898,01
200	412 323,64	2 230 898,01
201	412 323,64	2 230 891,71
202	412 253,11	2 230 891,71
203	412 253,11	2 230 898,01
204	412 225,63	2 230 898,01
205	412 225,63	2 230 891,71
206	412 154,26	2 230 891,71
207	412 152,68	2 230 932,66
208	411 362,78	2 230 902,50
209	411 363,94	2 230 736,55
210	410 902,67	2 230 730,84
211	410 581,37	2 230 726,86
212	410 581,37	2 230 826,95
213	410 379,87	2 230 826,95
214	410 379,87	2 230 724,36

1	2	3
215	410 330,95	2 230 723,75
216	409 760,40	2 230 710,54
217	409 445,71	2 230 703,23
218	387 283,23	2 240 127,06
219	387 286,40	2 240 131,04
220	387 301,70	2 240 117,42
221	387 302,28	2 240 114,48
222	387 478,99	2 239 970,41
223	387 993,01	2 239 551,33
224	388 210,99	2 239 373,61
225	388 229,22	2 239 351,00
226	388 268,43	2 239 338,98
227	388 532,47	2 239 240,77
228	388 636,48	2 239 202,09
229	388 763,31	2 239 154,91
230	388 880,91	2 239 110,35
231	388 903,55	2 239 120,53
232	389 074,65	2 239 058,56
233	389 167,38	2 239 024,72
234	389 327,33	2 238 966,09
235	389 491,36	2 238 908,48
236	389 616,86	2 238 863,04
237	389 949,32	2 238 742,68
238	390 031,01	2 238 713,44
239	390 148,12	2 238 671,53
240	390 162,24	2 238 658,09
241	390 227,68	2 238 596,12
242	390 267,88	2 238 558,12
243	390 305,40	2 238 521,83
244	390 321,73	2 238 506,04
245	390 358,90	2 238 471,66
246	390 384,07	2 238 472,52
247	390 443,43	2 238 416,80
248	390 441,81	2 238 415,07
249	390 469,26	2 238 389,30
250	390 470,88	2 238 391,03
251	390 532,76	2 238 332,94
252	390 533,62	2 238 307,35
253	390 657,70	2 238 191,69
254	390 911,92	2 237 954,71
255	391 117,15	2 237 766,33
256	391 267,59	2 237 628,25
257	391 342,12	2 237 558,99
258	391 659,54	2 237 255,87

1	2	3
259	392 153,03	2 236 783,52
260	392 278,72	2 236 915,99
261	392 609,36	2 236 584,24
262	392 491,30	2 236 442,77
263	393 014,55	2 236 006,09
264	393 099,83	2 235 934,92
265	393 556,51	2 235 602,97
266	393 647,81	2 235 536,60
267	393 886,98	2 235 363,26
268	393 897,66	2 235 346,12
269	393 940,89	2 235 314,79
270	393 957,70	2 235 310,04
271	394 069,46	2 235 230,28
272	394 068,34	2 235 226,89
273	394 084,29	2 235 215,51
274	394 088,45	2 235 212,54
275	394 089,56	2 235 215,93
276	394 098,68	2 235 209,42
277	394 640,93	2 234 822,41
278	395 183,19	2 234 431,08
279	395 507,41	2 234 197,21
280	395 613,66	2 234 121,25
281	395 725,45	2 234 040,17
282	395 849,31	2 233 950,06
283	396 003,57	2 233 836,63
284	396 041,94	2 233 804,01
285	396 253,90	2 233 646,01
286	396 374,80	2 233 555,90
287	396 403,41	2 233 537,13
288	396 782,25	2 233 251,96
289	396 987,37	2 233 100,93
290	397 310,91	2 232 839,83
291	397 575,29	2 232 626,45
292	397 839,29	2 232 411,53
293	398 008,39	2 232 273,88
294	398 025,87	2 232 259,46
295	398 159,09	2 232 150,64
296	398 181,20	2 232 132,68
297	399 863,85	2 232 132,68
298	399 884,54	2 232 058,94
299	399 884,54	2 230 742,63
300	400 630,19	2 230 127,10
301	400 844,80	2 230 127,10
302	400 844,80	2 230 091,10

1	2	3
303	400 829,69	2 230 091,10
304	400 829,69	2 230 064,15
305	400 844,80	2 230 064,15
306	400 844,80	2 229 961,71
307	401 388,77	2 229 518,53
308	401 404,57	2 229 508,08
309	401 458,87	2 229 463,22
310	401 484,04	2 229 434,25
311	401 634,71	2 229 315,68
312	401 704,33	2 229 258,27
313	401 751,78	2 229 215,63
314	401 792,67	2 229 184,18
315	401 941,86	2 229 087,38
316	402 277,86	2 228 862,52
317	402 402,22	2 228 713,40
318	402 690,08	2 228 524,33
319	402 807,17	2 228 541,76
320	402 961,98	2 228 439,17
321	403 359,93	2 228 181,31
322	403 778,09	2 228 181,90
323	404 329,57	2 228 183,53
324	404 329,57	2 228 541,50
325	404 599,02	2 228 542,36
326	405 418,76	2 228 542,36
327	406 239,74	2 228 541,51
328	407 051,28	2 228 540,67
329	407 190,92	2 228 546,47
330	407 195,16	2 228 539,45
331	407 193,98	2 228 507,62
332	407 327,52	2 228 507,22
333	407 327,52	2 228 478,35
334	407 327,52	2 228 476,81
335	407 304,75	2 228 476,44
336	407 274,62	2 228 476,34
337	407 238,85	2 228 476,21
338	407 240,26	2 228 490,26
339	407 234,11	2 228 490,88
340	407 232,64	2 228 476,19
341	407 191,41	2 228 476,05
342	407 171,12	2 228 509,62
343	407 052,01	2 228 504,67
344	406 239,70	2 228 505,51
345	405 418,74	2 228 506,36
346	404 599,07	2 228 506,36

1	2	3
347	404 365,57	2 228 505,62
348	404 365,57	2 228 147,64
349	403 778,17	2 228 145,90
350	403 349,31	2 228 145,29
351	402 942,25	2 228 409,06
352	402 798,80	2 228 504,12
353	402 681,79	2 228 486,70
354	402 378,00	2 228 686,24
355	402 253,53	2 228 835,49
356	401 922,05	2 229 057,32
357	401 771,87	2 229 154,76
358	401 728,74	2 229 187,93
359	401 680,84	2 229 230,98
360	401 612,12	2 229 287,65
361	401 459,10	2 229 408,06
362	401 433,64	2 229 437,37
363	401 383,12	2 229 479,10
364	401 367,42	2 229 489,49
365	400 816,80	2 229 938,08
366	400 816,80	2 230 064,15
367	400 819,19	2 230 064,15
368	400 819,19	2 230 091,10
369	400 617,25	2 230 091,10
370	399 848,54	2 230 725,66
371	399 848,54	2 232 009,23
372	399 851,42	2 232 083,79
373	399 840,20	2 232 083,70
374	399 836,56	2 232 096,68
375	398 168,42	2 232 096,68
376	398 136,36	2 232 122,72
377	398 002,42	2 232 232,13
378	397 985,57	2 232 246,03
379	397 816,56	2 232 383,61
380	397 552,62	2 232 598,48
381	397 288,30	2 232 811,81
382	396 965,39	2 233 072,41
383	396 760,75	2 233 223,08
384	396 382,69	2 233 507,67
385	396 354,16	2 233 526,38
386	396 232,39	2 233 617,15
387	396 019,50	2 233 775,83
388	395 981,22	2 233 808,38
389	395 828,06	2 233 921,00
390	395 704,29	2 234 011,04

1	2	3
391	395 592,63	2 234 092,04
392	395 486,47	2 234 167,92
393	395 162,12	2 234 401,88
394	394 619,94	2 234 793,16
395	394 077,76	2 235 180,12
396	394 083,21	2 235 196,65
397	394 063,10	2 235 211,00
398	394 057,66	2 235 194,47
399	393 941,88	2 235 277,10
400	393 924,95	2 235 281,89
401	393 870,83	2 235 321,11
402	393 860,15	2 235 338,24
403	393 626,67	2 235 507,46
404	393 535,34	2 235 573,85
405	393 077,69	2 235 906,51
406	392 991,49	2 235 978,45
407	392 440,60	2 236 438,20
408	392 560,68	2 236 582,09
409	392 279,35	2 236 864,36
410	392 154,26	2 236 732,51
411	391 634,66	2 237 229,85
412	391 317,43	2 237 532,79
413	391 243,17	2 237 601,80
414	391 092,81	2 237 739,81
415	390 887,48	2 237 928,28
416	390 633,15	2 238 165,36
417	390 498,14	2 238 291,21
418	390 497,28	2 238 316,87
419	390 446,24	2 238 364,78
420	390 453,63	2 238 372,65
421	390 426,18	2 238 398,43
422	390 418,79	2 238 390,55
423	390 370,34	2 238 436,03
424	390 345,33	2 238 435,18
425	390 296,99	2 238 479,88
426	390 280,37	2 238 495,96
427	390 243,00	2 238 532,10
428	390 202,94	2 238 569,96
429	390 137,45	2 238 631,98
430	390 128,82	2 238 640,20
431	390 018,88	2 238 679,54
432	389 937,12	2 238 708,80
433	389 604,60	2 238 829,19
434	389 479,27	2 238 874,57

1	2	3
435	389 315,17	2 238 932,21
436	389 155,02	2 238 990,91
437	389 062,35	2 239 024,73
438	388 905,00	2 239 081,71
439	388 882,08	2 239 071,41
440	388 750,66	2 239 121,21
441	388 623,93	2 239 168,34
442	388 519,92	2 239 207,03
443	388 256,86	2 239 304,87
444	388 208,12	2 239 319,82
445	388 185,33	2 239 348,08
446	387 970,26	2 239 523,43
447	387 456,24	2 239 942,51
448	387 269,47	2 240 094,78
449	387 268,72	2 240 098,58
450	387 263,91	2 240 102,86
451	387 275,35	2 240 117,19
452	387 258,43	2 240 132,13
453	387 247,36	2 240 117,59
454	387 228,71	2 240 134,20
455	387 223,34	2 240 135,23
456	387 157,19	2 240 194,12
457	386 965,84	2 240 357,70
458	386 964,29	2 240 359,02
459	386 967,54	2 240 362,82
460	386 945,01	2 240 381,95
461	386 431,02	2 240 821,66
462	386 086,61	2 241 112,53
463	385 920,85	2 241 252,51
464	385 410,64	2 241 686,62
465	384 900,46	2 242 120,65
466	384 393,26	2 242 552,16
467	383 886,04	2 242 983,99
468	383 378,86	2 243 416,44
469	383 290,92	2 243 491,07
470	382 822,20	2 243 877,89
471	382 544,39	2 244 107,35
472	382 314,44	2 244 310,71
473	382 225,25	2 244 389,70
474	382 093,94	2 244 503,21
475	381 765,95	2 244 778,86
476	381 495,38	2 245 006,89
477	381 216,30	2 245 238,23
478	381 005,33	2 245 418,14

1	2	3
479	380 814,85	2 245 578,30
480	380 590,73	2 245 766,75
481	380 589,26	2 246 008,66
482	380 605,17	2 246 024,82
483	380 602,78	2 246 547,18
484	380 600,68	2 247 007,83
485	380 594,10	2 247 267,15
486	380 595,51	2 247 363,61
487	380 602,34	2 247 844,83
488	380 691,57	2 247 846,10
489	380 691,49	2 247 841,79
490	380 697,22	2 247 841,70
491	380 697,29	2 247 846,18
492	380 919,05	2 247 849,33
493	380 961,52	2 247 851,90
494	381 148,07	2 247 853,89
495	381 148,10	2 247 851,89
496	381 165,32	2 247 852,07
497	381 165,60	2 247 826,07
498	380 962,52	2 247 823,91
499	380 920,10	2 247 821,34
500	380 632,95	2 247 817,26
501	380 626,51	2 247 363,17
502	380 625,10	2 247 267,32
503	380 631,67	2 247 008,30
504	380 633,78	2 246 547,32
505	380 636,23	2 246 012,18
506	380 620,33	2 245 996,04
507	380 621,64	2 245 781,26
508	380 834,80	2 245 602,03
509	381 025,37	2 245 441,79
510	381 236,25	2 245 261,96
511	381 515,26	2 245 030,68
512	381 785,91	2 244 802,58
513	382 114,05	2 244 526,80
514	382 245,67	2 244 413,03
515	382 335,00	2 244 333,91
516	382 564,54	2 244 130,92
517	382 841,94	2 243 901,79
518	383 310,82	2 243 514,85
519	383 398,95	2 243 440,05
520	383 906,16	2 243 007,58
521	384 413,35	2 242 575,76
522	384 920,55	2 242 144,26

1	2	3
523	385 430,73	2 241 710,23
524	385 940,90	2 241 276,16
525	386 086,04	2 241 153,58
526	386 451,09	2 240 845,28
527	386 965,13	2 240 405,54
528	386 989,19	2 240 385,10
529	387 180,86	2 240 221,25
530	387 239,87	2 240 168,71
531	387 245,24	2 240 167,68
532	387 269,23	2 240 146,32
533	387 266,15	2 240 142,27

2.1. Планировочные и архитектурно-пространственные решения

Трасса проектируемого линейного объекта преимущественно проходит в коридоре существующего водопровода, подлежащего реконструкции, имеет пересечения с автомобильными дорогами, оросительными каналами, балками Сухой Батай, Мокрый Батай, Родниковской, рек Красный Яр и Кагальник.

В качестве источника водоснабжения используется р. Дон. Водозаборное сооружение расположено в створе на расстоянии 1 километра выше ст-цы Старочеркасской на левом берегу р. Дон за перекатом «Алитубское колено», совмещенный с НС 1-го подъема. Подача речной воды от водозаборных сооружений НС 1-го подъема на ОСВ с НС 2-го подъема осуществляется по двум водоводам диаметром 600 миллиметров, протяженностью каждой линии 7,00 километров.

От НС 2-го подъема вода питьевого качества подается по одному напорному трубопроводу диаметром 900 миллиметров, протяженностью 15,00 километров на площадку НС 3-го подъема (в резервуары чистой воды).

От НС 3-го подъема вода подается по одному напорному трубопроводу диаметром 900, 700 миллиметров, общей протяженностью 37,00 километров на площадку НС 4-го подъема (в резервуары чистой воды), расположенную на окраине г. Зернограда.

Проектом предусматривается строительство трех участков водопровода.

Участок № 1

(водовод речной воды от существующей НС 1-го подъема до существующей НС 2-го подъема)

Участок водовода прокладывается в 2 нитки трубопроводов из напорных полиэтиленовых труб диаметром 630 мм. Протяженность трассы составляет 7,02 километра. Расстояние по оси между двумя нитками трубопроводов составляет 2,3 метра. Глубина заложения водовода от 2,0 метров до 3,5 метров.

Трасса участка № 1 проектируемого водовода пересекается с автомобильной дорогой общего пользования «Подъезд от «Подъезда

к ст. Старочеркасская» к х. Алитуб» и автомобильной дорогой общего пользования «х. Нижнеподпольный – х. Верхнеподпольный».

На участке № 1 трассы прохождения водовода расположен объект археологического наследия – Курганная группа «Подпольный X» (4 кургана), для которого необходимо выполнить мероприятия по обеспечению сохранности объекта археологического наследия.

Участок № 2

(водовод питьевой воды от существующей НС 2-го подъема до существующей НС 3-го подъема)

Участок водовода прокладывается в 2 нитки трубопроводов из напорных полиэтиленовых труб переменного диаметра: 630 миллиметров – длиной 11,16 километра, 500 миллиметров – длиной 1,67 километра. Общая протяженность трассы составляет 12,83 километра. Глубина заложения водовода от 1,90 метра до 3,80 метра.

Трасса участка № 2 проектируемого водовода пересекается с автомобильной дорогой общего пользования II категории «участок автомобильной дороги г. Ростов-на-Дону (от магистрали «Дон») – г. Семикаракорск – г. Волгодонск на км 0,000 – км 88 + 500» и автомобильной дорогой – «Подъезд от а/д «г.Ростов-на-Дону (от магистрали «Дон») – г. Ставрополь».

Участок № 3

(водовод питьевой воды от существующей НС 3-го подъема до существующей НС 4-го подъема)

Участок водовода прокладывается в 2 нитки трубопроводов из напорных полиэтиленовых труб переменного диаметра: 500 миллиметров длиной 18,6 километра, 450 миллиметров длиной 7,71 километра, 400 миллиметров длиной 11,06 километра. Протяженность трассы составляет 37,37 километра. Глубина заложения водовода от 1,80 метра до 4,00 метра.

Трасса участка № 3 проектируемого водовода пересекается с автомобильной дорогой «г. Ростов-на-Дону (от магистрали «Дон») – г. Ставрополь (до границы Краснодарского края)» к ст. Хомутовская на км 8 + 0,000 и автомобильной дорогой общего пользования межмуниципального значения «подъезд от автомобильной дороги «г. Ростов-на-Дону (от магистрали «Дон») – г. Ставрополь (до границы Краснодарского края)» к х. Жуково-Татарский на км 5 + 0,000. На участке № 3 проектируемый водопровод пересекается с магистральными газопроводами «Новопсков – Аксай – Моздок» и «Лупинг Северный Кавказ-Центр».

Основные планировочные показатели системы водоснабжения приведены в таблице № 2.

Таблица № 2

№ п/п	Наименование показателя	Единица измерения	Проектное предложение
1	2	3	4
1.	Площадь территории в пределах границ зоны планируемого размещения линейного объекта, всего, в том числе:	гектаров	192,5383
1.1.	в границах Верхнеподпольненского сельского поселения Аксайского района	гектаров	49,8115
1.2.	в границах Кировского сельского поселения Кагальницкого района	гектаров	44,0266
1.3.	в границах Хомутовского сельского поселения Кагальницкого района	гектаров	48,5375
1.4.	в границах Родниковского сельского поселения Кагальницкого района	гектаров	8,0417
1.5.	в границах Кагальницкого сельского поселения Кагальницкого района	гектаров	11,9334
1.6.	в границах Зарноградского городского поселения Зерноградского района	гектаров	30,1876

Основные характеристики реконструируемой системы водоснабжения приведены в таблице № 3.

Таблица № 3

Наименование показателя	Единица измерения	Наименование муниципального образования							Всего
		Акса́йский район	Кагальни́цкий район					Зерноградский район	
			сельские поселения						
		Верхне-подполь-ненское	Киров-ское	Хому-товское	Родни-ковское	Кагаль-ницкое			
1	2	3	4	5	6	7	8	9	10
Производитель-ность системы водоснабжения	куб. метров/сутки								50000
Расчетные расходы воды	куб. метров/сутки	на участке № 1 – 50000	36173,87	19896,37	19896,37	19896,37	–	19896,37	
		на участке № 2 – 36173,87							
Категория, класс водовода		I категория обеспеченности, 1-й класс ответственности (на участке от камеры с ответвлением на ст-цу Кагальницкую и хут. Кагальничек до НС 4-го подъема ко 2-му классу ответственности)							

1	2	3	4	5	6	7	8	9	10
Протяженность питьевого водовода в две нитки	километров	8,60	15,92	10,05	2,35	3,23	31,55	10,05	50,20
Протяженность водовода речной воды в две нитки	километров	7,02	–	–	–	–	–	–	7,02

В проекте планировки установлены красные линии – границы территорий для размещения линейного объекта «Строительство второй нитки зерноградского магистрального водопровода». Красные линии установлены с учетом границ муниципальных образований и населенных пунктов, через которые проходит трасса планируемого линейного объекта.

Каталог координат поворотных точек красных линий приведен в таблице № 4.

Таблица № 4

№ точки	X	Y
1	2	3
Верхнеподпольненское сельское поселение Аксайского района		
Красная линия № 1		
1	421975,48	2228879,27
2	421972,36	2228888,12
3	421969,49	2228887,07
4	421960,68	2228911,5
5	421881,03	2228907,85
6	421836,78	2229040,81
7	421606,51	2229503,95
8	421479,28	2229694,06
9	421281,96	2229962,59
10	421065,19	2229955,73
11	421002,57	2229988,63
12	420736,92	2229971,95
13	420590,69	2229963,22
14	420443,33	2229879,91
15	420428,99	2229883,99
16	420163,05	2229741,46
17	420111,68	2229711,11
18	419826,53	2229558,39
19	419783,33	2229549,25
20	419592,80	2229537,64
21	419522,05	2229532,53
22	419511,75	2229526,19
23	419355,47	2229520,54
24	419339,78	2229515,97
25	419019,62	2229511,53
26	418632,09	2229505,22
27	418614,50	2229511,38
28	418446,60	2229508,33
29	418257,40	2229503,84
30	418211,91	2229461,78

1	2	3
хут. Верхнеподпольный Аксайского района Красная линия № 2		
1	418211,91	2229461,78
2	418145,03	2229248,03
3	418090,29	2229067,26
4	418090,29	2228941,96
Верхнеподпольненское сельское поселение Аксайского района Красная линия № 3		
1	418090,29	2228941,96
2	418081,96	2228914,36
3	417880,81	2228872,40
4	417849,31	2229019,42
5	417721,89	2229004,46
6	417702,07	2229028,63
7	417693,59	2229071,69
хут. Верхнеподпольный Аксайского района Красная линия № 4		
1	417693,59	2229071,69
2	417651,35	2229285,97
3	417658,17	2229306,47
4	417593,68	2229628,13
5	417484,05	2230220,00
6	417476,02	2230223,30
7	417472,74	2230242,85
8	417470,67	2230254,69
9	417446,69	2230391,78
хут. Верхнеподпольный Аксайского района Красная линия № 5		
1	417352,84	2230646,29
2	417326,76	2230646,29
3	417323,17	2230799,66
4	417195,52	2230974,49
5	417133,27	2230973,36
6	416905,43	2230968,22
7	416467,31	2230958,81
8	416444,30	2230949,19
Верхнеподпольненское сельское поселение Аксайского района Красная линия № 6		
1	416444,30	2230949,19
2	416370,26	2230918,21
3	416045,22	2230913,94
4	414895,20	2230900,01
5	414885,65	2230897,35
6	414876,11	2230894,69

1	2	3
7	414328,97	2230878,26
8	413829,82	2230860,50
9	413828,49	2230908,06
10	413725,12	2230904,45
11	413710,78	2230896,72
12	413428,64	2230893,65
13	413415,92	2230893,51
14	412842,16	2230887,27
15	412829,44	2230887,13
16	412361,03	2230882,72
17	412344,88	2230891,71
18	412147,95	2230891,71
19	412146,69	2230924,33
20	411365,34	2230894,49
21	411366,49	2230730,28
22	410560,96	2230720,50
23	410560,97	2230806,55
24	410400,27	2230806,55
25	410400,27	2230718,31
26	410331,08	2230717,46
	409445,56	2230696,92
Кировское сельское поселение Кагальницкого района Красная линия № 7		
1	409445,56	2230696,92
2	409445,65	2230700,78
3	409240,59	2230696,02
4	409162,40	2230195,66
5	409209,88	2229228,43
6	409170,12	2229110,83
7	409145,73	2229087,19
8	409145,73	2228577,51
9	407364,10	2228549,65
10	407364,40	2228507,11
11	407327,52	2228507,22
Хомутовское сельское поселение Кагальницкого района Красная линия № 8		
1	407327,52	2228507,22
2	407207,05	2228507,58
Хомутовское сельское поселение Кагальницкого района Красная линия № 9		
1	407194,98	2228534,57
2	407189,44	2228543,73
3	407051,28	2228537,98
4	405418,77	2228539,68

1	2	3
5	404599,02	2228539,68
6	404335,87	2228538,84
7	404335,87	2228177,25
8	403778,10	2228175,60
9	403363,58	2228175,01
10	402960,16	2228436,41
11	402915,65	2228465,96
12	402906,46	2228472,00
13	402806,41	2228538,31
14	402689,95	2228520,98
15	402400,29	2228711,23
16	402276,89	2228859,20
17	401940,06	2229084,62
18	401790,76	2229181,48
19	401749,66	2229213,09
20	401702,18	2229255,77
21	401632,64	2229313,11
22	401613,57	2229328,12
23	401481,75	2229431,85
24	401456,56	2229460,85
25	401402,61	2229505,42
26	401386,81	2229515,87
27	401211,62	2229658,60
28	400829,68	2229969,76
29	400829,68	2230094,94
30	400803,82	2230120,80
31	400633,19	2230120,80
32	399893,91	2230731,08
33	399881,78	2230741,08
34	399881,78	2232058,56
35	399862,75	2232126,38
36	398178,96	2232126,38
37	398155,12	2232145,75
38	398021,77	2232254,68
39	398004,39	2232269,00
40	397571,32	2232621,55
41	397306,95	2232834,92
42	396983,53	2233095,94
43	396786,58	2233240,95
Кировское сельское поселение Кагальницкого района Красная линия № 10		
1	396786,58	2233240,95
2	396793,36	2233240,92
3	396780,87	2233250,12

1	2	3
4	396402,09	2233535,25
5	396373,48	2233554,01
6	396289,47	2233616,64
7	396279,04	2233624,41
8	396201,14	2233682,47
9	396040,50	2233802,21
10	396014,01	2233824,74
11	395847,30	2233947,31
12	395671,64	2234075,11
13	395611,67	2234118,50
14	395508,79	2234192,04
15	395489,71	2234205,68
16	395181,20	2234428,32
17	394638,95	2234819,64
18	394084,29	2235215,51
19	393956,21	2235306,93
20	393939,44	2235311,67
21	393895,14	2235343,77
22	393888,56	2235354,33
23	393651,94	2235525,81
24	393095,95	2235929,95
25	393010,52	2236001,25
26	392828,70	2236152,99
27	392482,43	2236441,97
28	392603,37	2236586,89
29	392281,54	2236909,81
30	392155,95	2236777,43
31	391657,89	2237254,15
32	391405,53	2237495,14
33	391340,45	2237557,29
34	391265,98	2237626,50
35	390910,30	2237952,96
36	390836,24	2238022,00
Родниковское сельское поселение Кагальницкого района Красная линия № 11		
1	390836,24	2238022,00
2	390531,29	2238306,27
3	390530,42	2238331,88
4	390383,20	2238470,09
5	390357,72	2238469,22
6	390319,92	2238504,14
7	390146,71	2238669,25
8	389948,43	2238740,21
9	389702,85	2238829,12

1	2	3
10	389490,49	2238906,01
11	389326,43	2238963,63
12	389168,83	2239021,40
13	388903,36	2239117,81
14	388885,50	2239109,79
Кагальницкое сельское поселение Кагальницкого района Красная линия № 12		
1	388885,50	2239109,79
2	388880,98	2239107,76
3	388762,47	2239152,66
4	388267,66	2239336,71
5	388221,16	2239350,97
6	388206,50	2239369,14
7	387296,54	2240111,04
8	387295,54	2240116,11
9	387179,39	2240219,50
10	386963,66	2240403,80
11	386449,61	2240843,55
12	386086,03	2241150,60
Зерноградское городское поселение Зерноградского района Красная линия № 13		
1	386086,03	2241150,60
2	386003,67	2241220,00
3	385993,89	2241228,26
4	385939,35	2241274,33
5	385429,17	2241708,40
6	384918,99	2242142,43
7	384489,24	2242508,04
8	384411,80	2242573,93
9	384318,25	2242653,58
10	383904,60	2243005,75
11	383398,06	2243437,65
12	383309,28	2243513,00
13	382840,42	2243899,94
14	382771,80	2243956,61
15	382563,00	2244129,07
16	382333,41	2244332,11
17	382244,10	2244411,21
18	382112,50	2244524,97
19	381784,37	2244800,74
20	381513,73	2245028,83
21	381383,16	2245137,06
22	381234,72	2245260,11
23	381023,83	2245439,95

1	2	3
24	380619,56	2245779,86
25	380618,21	2246002,86
26	380629,92	2246014,75
27	380625,37	2247008,23
28	380618,80	2247267,29
29	380619,49	2247313,90
30	380620,15	2247359,84
31	380626,68	2247819,44
32	380829,11	2247822,32
33	380919,96	2247823,61
34	380962,44	2247826,18
35	381152,17	2247828,20
36	381165,58	2247828,34
Зерноградское городское поселение Зерноградского района Красная линия № 14		
1	381165,44	2247841,47
2	381148,84	2247841,30
3	381072,11	2247840,40
4	381000,59	2247838,72
5	380617,73	2247829,70
6	380611,05	2247359,97
7	380610,39	2247314,04
8	380609,70	2247267,24
9	380616,27	2247008,09
10	380620,80	2246018,46
11	380600,96	2245998,32
12	380602,32	2245773,55
13	381013,53	2245427,80
14	381225,84	2245246,77
15	381373,73	2245124,19
16	381503,51	2245016,61
17	381775,46	2244787,42
18	382102,15	2244512,86
19	382233,61	2244399,22
20	382324,25	2244318,95
21	382552,62	2244116,99
22	382761,65	2243944,32
23	382831,61	2243886,55
24	383299,06	2243500,79
25	383388,44	2243424,93
26	383895,63	2242992,46
27	384402,83	2242560,64
28	384910,03	2242129,14
29	385420,21	2241695,11

1	2	3
30	385930,40	2241261,03
31	386086,04	2241129,59
32	386085,97	2241131,70
33	386085,97	2241133,42
Кагальницкое сельское поселение Кагальницкого района Красная линия № 15		
1	386085,97	2241133,42
2	386442,48	2240832,38
3	386956,49	2240392,66
4	387170,67	2240209,56
5	387286,61	2240107,26
6	388199,61	2239362,89
7	388224,47	2239332,24
8	388262,05	2239320,71
9	388670,41	2239168,82
10	388670,77	2239166,61
11	388835,09	2239104,93
12	388837,89	2239106,21
13	388881,53	2239089,68
14	388883,03	2239090,36
Родниковское сельское поселение Кагальницкого района Красная линия № 16		
1	388883,03	2239090,36
2	388909,05	2239102,05
3	389164,39	2239009,31
4	389322,12	2238951,49
5	389486,13	2238893,89
6	389698,44	2238817,02
7	389944,07	2238728,09
8	390139,81	2238658,04
9	390311,08	2238494,77
10	390357,05	2238452,19
11	390368,50	2238452,58
12	390513,92	2238316,06
13	390514,32	2238304,16
14	390817,05	2238021,95
Кировское сельское поселение Кагальницкого района Красная линия № 17		
1	390817,05	2238021,95
2	390901,25	2237943,46
3	391257,07	2237616,87
4	391331,49	2237547,71
5	391650,35	2237243,21
6	392153,56	2236761,56

1	2	3
7	392276,32	2236890,94
8	392585,91	2236580,32
9	392467,04	2236437,89
10	392817,68	2236145,10
11	393003,60	2235990,09
12	393087,96	2235919,69
13	393644,30	2235515,29
14	393874,53	2235348,44
15	393883,94	2235333,34
16	393935,05	2235296,31
17	393949,18	2235292,31
18	394090,97	2235191,11
19	394630,91	2234805,74
20	395173,14	2234414,43
21	395480,39	2234192,70
22	395500,21	2234178,53
23	395602,35	2234105,52
24	395662,26	2234062,17
25	395837,87	2233934,42
26	395990,33	2233822,32
27	396030,13	2233788,50
28	396042,22	2233779,49
29	396191,60	2233668,08
30	396268,43	2233610,85
31	396278,83	2233603,11
32	396363,69	2233539,89
33	396392,57	2233521,83
34	396765,56	2233241,03
Хомутовское сельское поселение Кагальницкого района Красная линия № 18		
1	396765,56	2233241,03
2	396772,36	2233235,92
3	396975,90	2233086,05
4	396997,29	2233068,80
5	397300,49	2232824,09
6	397563,46	2232611,86
7	397996,48	2232259,35
8	398013,64	2232245,20
9	398147,24	2232136,08
10	398170,49	2232117,18
11	399848,49	2232117,18
12	399865,57	2232056,34
13	399865,57	2230733,68
14	399871,45	2230728,72

1	2	3
15	399883,86	2230718,55
16	400619,12	2230111,60
17	400800,01	2230111,60
18	400819,18	2230092,43
19	400819,18	2229957,75
20	401289,10	2229574,81
21	401377,27	2229503,07
22	401393,01	2229492,66
23	401445,38	2229449,40
24	401470,70	2229420,25
25	401603,16	2229315,98
26	401622,61	2229300,71
27	401691,77	2229243,68
28	401739,52	2229200,77
29	401781,55	2229168,45
30	401931,24	2229071,33
31	402264,85	2228848,06
32	402395,84	2228690,99
33	402608,34	2228551,42
34	402680,91	2228503,76
35	402802,76	2228521,90
36	402897,52	2228459,05
37	402907,55	2228452,46
38	402952,84	2228422,45
39	403348,94	2228165,79
40	403778,12	2228166,40
41	404345,07	2228168,08
42	404345,07	2228522,37
43	404599,03	2228523,18
44	405418,74	2228523,18
45	407051,72	2228521,49
46	407180,37	2228526,84
47	407192,00	2228507,59
Кировское сельское поселение Кагальницкого района Красная линия № 19		
1	407192,00	2228507,59
2	407198,65	2228496,58
3	407245,59	2228496,68
4	407304,56	2228496,94
5	407327,52	2228497,31
Кировское сельское поселение Кагальницкого района Красная линия № 20		
1	407327,52	2228497,31
2	407370,10	2228497,99

1	2	3
3	407370,10	2228532,74
4	407501,20	2228534,73
5	409164,82	2228560,70
6	409164,82	2229079,11
7	409188,29	2229101,85
8	409227,37	2229217,42
9	409179,38	2230194,76
10	409255,13	2230679,43
11	409445,25	2230683,84
12	409445,34	2230687,62
Верхнеподпольненское сельское поселение Аксайского района Красная линия № 21		
1	409445,34	2230687,62
2	410331,20	2230708,16
3	410409,57	2230709,13
4	410409,57	2230797,25
5	410551,67	2230797,25
6	410551,67	2230710,89
7	411383,52	2230721,19
8	411382,37	2230885,83
9	412137,76	2230914,68
10	412139,05	2230881,21
11	412344,62	2230881,21
12	412372,46	2230865,72
13	412829,35	2230870,02
14	412842,25	2230870,16
15	413415,83	2230876,40
16	413428,73	2230876,54
17	413715,19	2230879,66
18	413729,72	2230887,49
19	413819,67	2230890,63
20	413820,79	2230850,95
21	414329,33	2230865,02
22	414878,48	2230877,69
23	414897,49	2230883,95
24	416045,40	2230899,07
25	416376,30	2230903,29
26	416444,62	2230930,89
хут. Верхнеподпольный Аксайского района Красная линия № 22		
1	416444,62	2230930,89
2	416470,89	2230941,89
3	417187,18	2230957,32
4	417306,44	2230793,99

1	2	3
5	417310,29	2230629,43
6	417340,49	2230629,43
7	417340,51	2230609,56
8	417353,45	2230609,56
хут. Верхнеподпольный Аксайского района Красная линия № 23		
1	417431,83	2230389,67
2	417455,89	2230252,11
3	417457,95	2230240,31
4	417462,67	2230212,24
5	417470,53	2230209,02
6	417578,59	2229625,61
7	417642,37	2229307,44
8	417639,40	2229298,52
9	417684,11	2229071,67
Верхнеподпольненское сельское поселение Аксайского района Красная линия № 24		
1	417684,11	2229071,67
2	417693,40	2229024,54
3	417717,92	2228994,63
4	417841,99	2229009,19
5	417873,91	2228860,24
6	418091,45	2228905,61
7	418103,16	2228944,42
хут. Верхнеподпольный Аксайского района Красная линия № 25		
1	418103,16	2228944,42
2	418139,62	2229065,25
3	418156,52	2229245,72
4	418217,20	2229439,65
Верхнеподпольненское сельское поселение Аксайского района Красная линия № 26		
1	418217,20	2229439,65
2	418266,68	2229485,56
3	418266,81	2229487,62
4	418446,89	2229491,90
5	418611,87	2229494,89
6	418629,45	2229488,71
7	419019,83	2229495,09
8	419342,22	2229499,56
9	419358,11	2229504,19
10	419516,67	2229509,92
11	419527,24	2229516,42
12	419593,72	2229521,23

1	2	3
13	419785,37	2229532,90
14	419832,22	2229542,79
15	420119,84	2229696,84
16	420169,95	2229726,50
17	420427,09	2229864,32
18	420430,13	2229865,95
19	420445,51	2229861,57
20	420595,42	2229946,33
21	420737,90	2229954,82
22	420998,85	2229971,21
23	421061,22	2229938,45
24	421273,49	2229945,16
25	421465,20	2229684,25
26	421591,61	2229495,40
27	421820,96	2229034,11
28	421869,61	2228887,46
29	421949,78	2228891,16
	421958,47	2228867,06

Примечание.

Используемые сокращения:

г. – город;

км – километр;

м – метр;

мм – миллиметр;

НС – насосная станция;

ЗАО – закрытое акционерное общество;

ОАО – открытое акционерное общество;

ООО – общество с ограниченной ответственностью;

ОСВ – очистные сооружения водопровода;

с.п. – сельское поселение;

ст-ца, ст. – станция;

хут., х. – хутор.

Начальник управления
документационного обеспечения
Правительства Ростовской области



Т.А. Родионченко