



# ПРАВИТЕЛЬСТВО РОСТОВСКОЙ ОБЛАСТИ

## ПОСТАНОВЛЕНИЕ

от 30.10.2017 № 733

г. Ростов-на-Дону

**Об утверждении проекта  
планировки и проекта межевания  
территории размещения линейного объекта  
«Реконструкция автомобильной дороги общего  
пользования регионального значения г. Миллерово – ст. Вешенская  
на участке км 24 + 600 – км 38 + 000 в Миллеровском районе»**

Во исполнение статьи 45 Градостроительного кодекса Российской Федерации, на основании распоряжения Правительства Ростовской области от 26.07.2017 № 406 «О подготовке проекта планировки и проекта межевания территории размещения линейного объекта «Реконструкция автомобильной дороги общего пользования регионального значения г. Миллерово – ст. Вешенская на участке км 24 + 600 – км 38 + 000 в Миллеровском районе» Правительство Ростовской области **п о с т а н о в л я е т**:

1. Утвердить проект планировки территории размещения линейного объекта «Реконструкция автомобильной дороги общего пользования регионального значения г. Миллерово – ст. Вешенская на участке км 24 + 600 – км 38 + 000 в Миллеровском районе» в следующем составе:

1.1. Схема размещения линейного объекта «Реконструкция автомобильной дороги общего пользования регионального значения г. Миллерово – ст. Вешенская на участке км 24 + 600 – км 38 + 000 в Миллеровском районе» согласно приложению № 1.

1.2. Чертеж красных линий и границы зоны планируемого размещения линейного объекта «Реконструкция автомобильной дороги общего пользования регионального значения г. Миллерово – ст. Вешенская на участке км 24 + 600 – км 38 + 000 в Миллеровском районе» согласно приложению № 2.

1.3. Положение о размещении линейного объекта «Реконструкция автомобильной дороги общего пользования регионального значения г. Миллерово – ст. Вешенская на участке км 24 + 600 – км 38 + 000 в Миллеровском районе» согласно приложению № 3.

2. Утвердить проект межевания территории линейного объекта «Реконструкция автомобильной дороги общего пользования регионального значения г. Миллерово – ст. Вешенская на участке км 24 + 600 – км 38 + 000 в Миллеровском районе» в следующем составе:

2.1. Чертеж межевания территории размещения линейного объекта «Реконструкция автомобильной дороги общего пользования регионального значения г. Миллерово – ст. Вешенская на участке км 24 + 600 – км 38 + 000 в Миллеровском районе» согласно приложению № 4.

2.2. Пояснительная записка к проекту межевания территории размещения линейного объекта «Реконструкция автомобильной дороги общего пользования регионального значения г. Миллерово – ст. Вешенская на участке км 24 + 600 – км 38 + 000 в Миллеровском районе» согласно приложению № 5.

3. Настоящее постановление вступает в силу со дня его официального опубликования.

4. Контроль за выполнением настоящего постановления возложить на министра строительства, архитектуры и территориального развития Ростовской области Безуглова Н.В.

Первый заместитель  
Губернатора Ростовской области

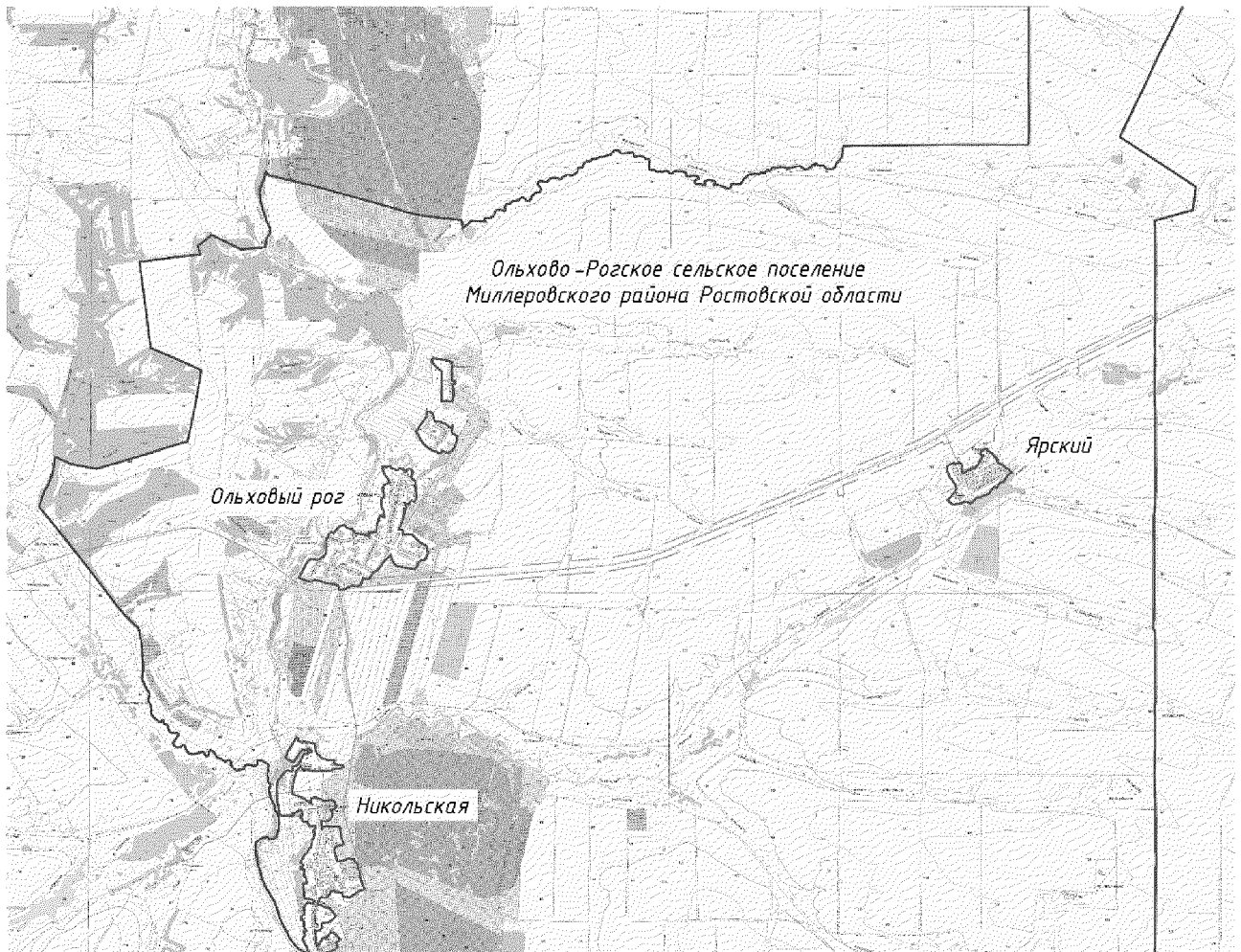


 И.А. Гуськов

Постановление вносит  
министерство строительства,  
архитектуры и территориального  
развития Ростовской области

**СХЕМА**

размещения линейного объекта «Реконструкция автомобильной  
дороги общего пользования регионального значения г. Миллерово –  
ст. Вешенская на участке км 24 + 600 – км 38 + 000 в Миллеровском районе»



**Условные обозначения:**

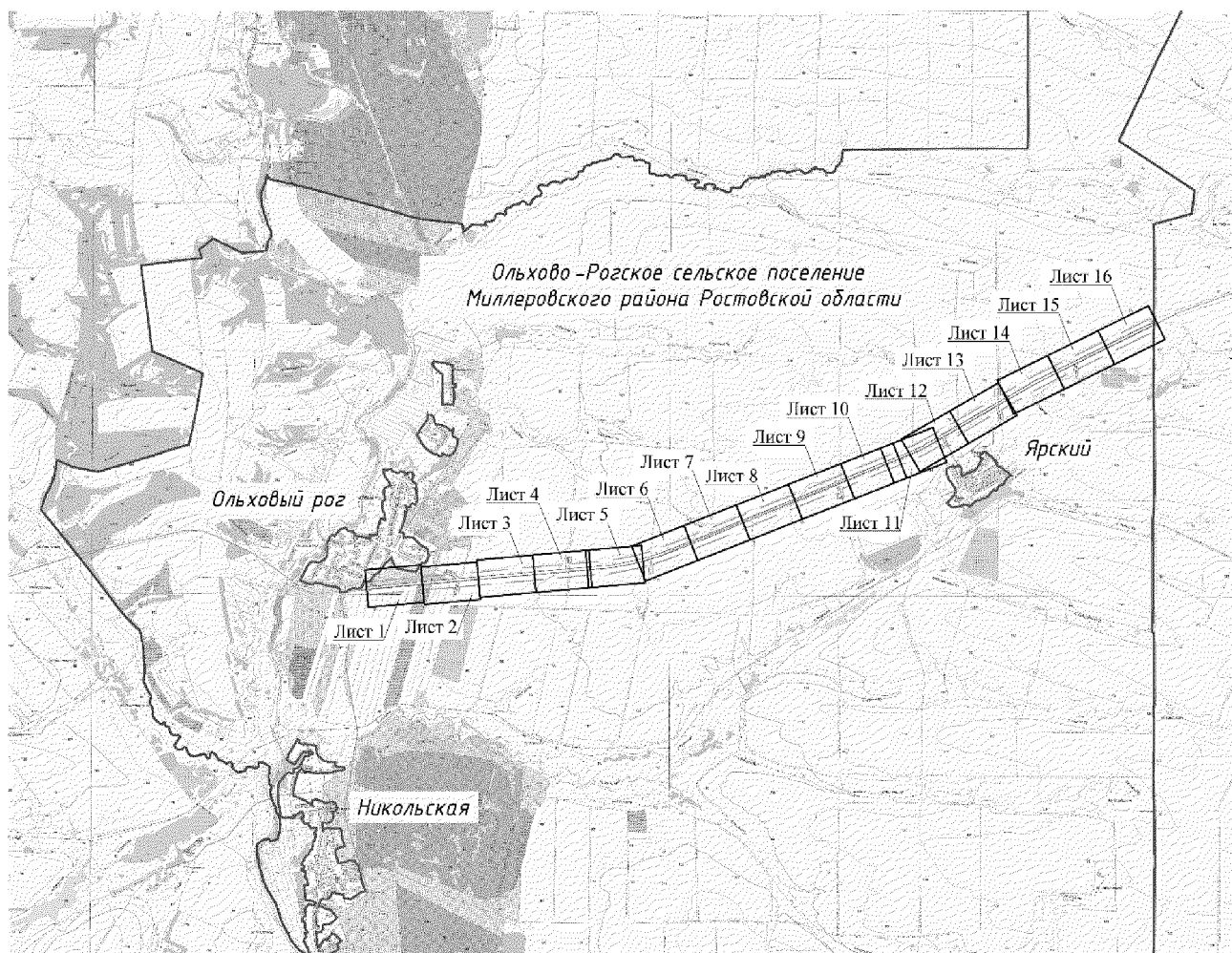
- — — — — граница подготовки проекта планировки;
- — — — — граница населенных пунктов;
- — — — — граница муниципального образования.

Заместитель начальника  
управления документационного  
обеспечения – начальник  
отдела нормативных документов  
Правительства Ростовской области

В.В. Сечков

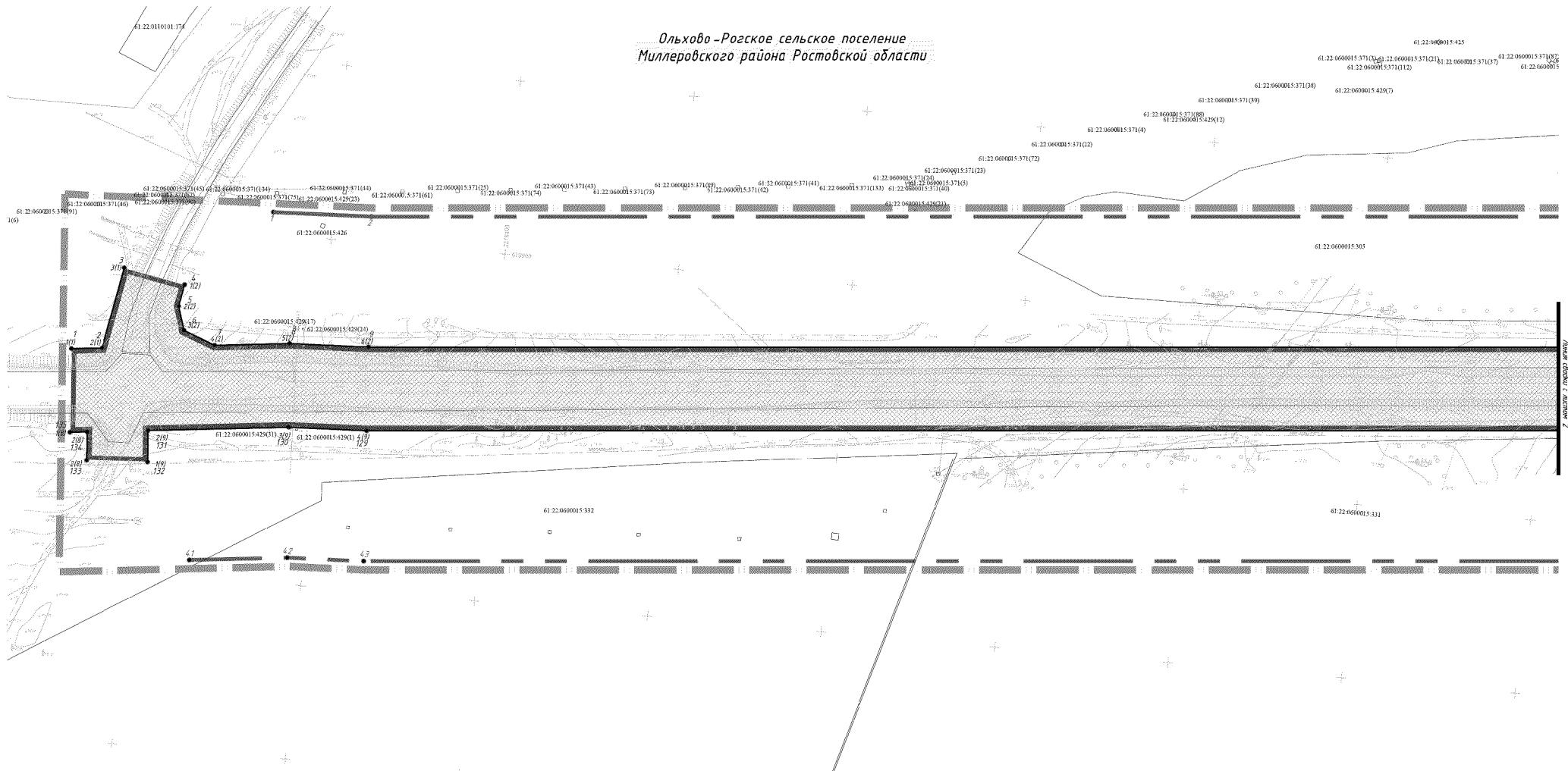
**ЧЕРТЕЖ**

красных линий и границы зоны планируемого размещения  
линейного объекта «Реконструкция автомобильной дороги общего  
пользования регионального значения г. Миллерово – ст. Вешенская  
на участке км 24 + 600 – км 38 + 000 в Миллеровском районе»








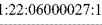




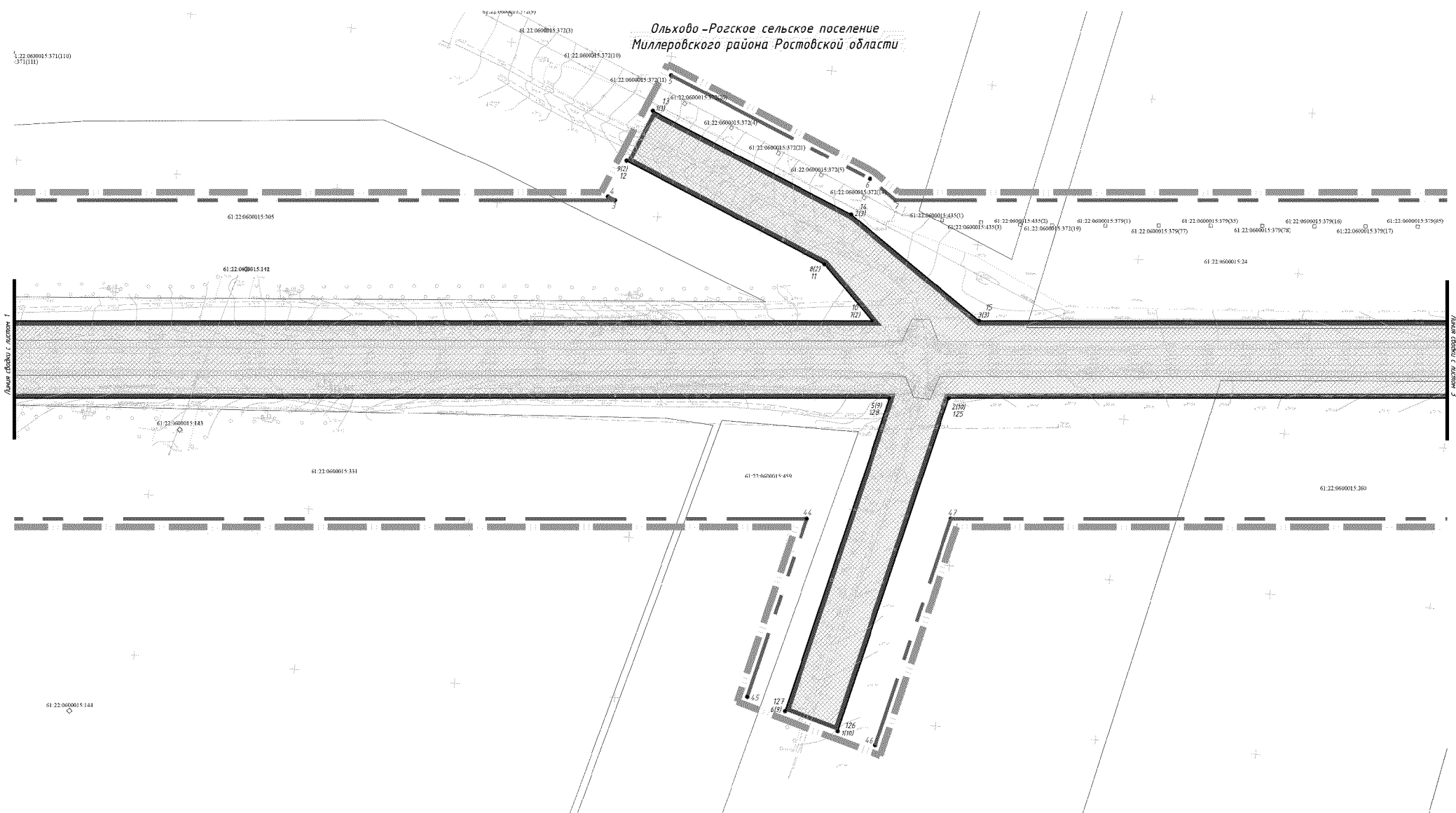
Ольхово-Рогское сельское поселение  
Миллеровского района Ростовской области











Условные обозначения:

-  — граница подготовки проекта планировки;
-  — граница зоны планируемого размещения линейного объекта;
-  — номер поворотной точки границы зоны планируемого размещения линейного объекта;
-  — устанавливаемая красная линия;
-  — номер характерной точки устанавливаемой красной линии;
-  — граница зоны с особыми условиями использования территории (придорожная полоса);
-  — номер поворотной точки границы зоны с особыми условиями использования территории (придорожная полоса);
-  — граница и номер существующего земельного участка.

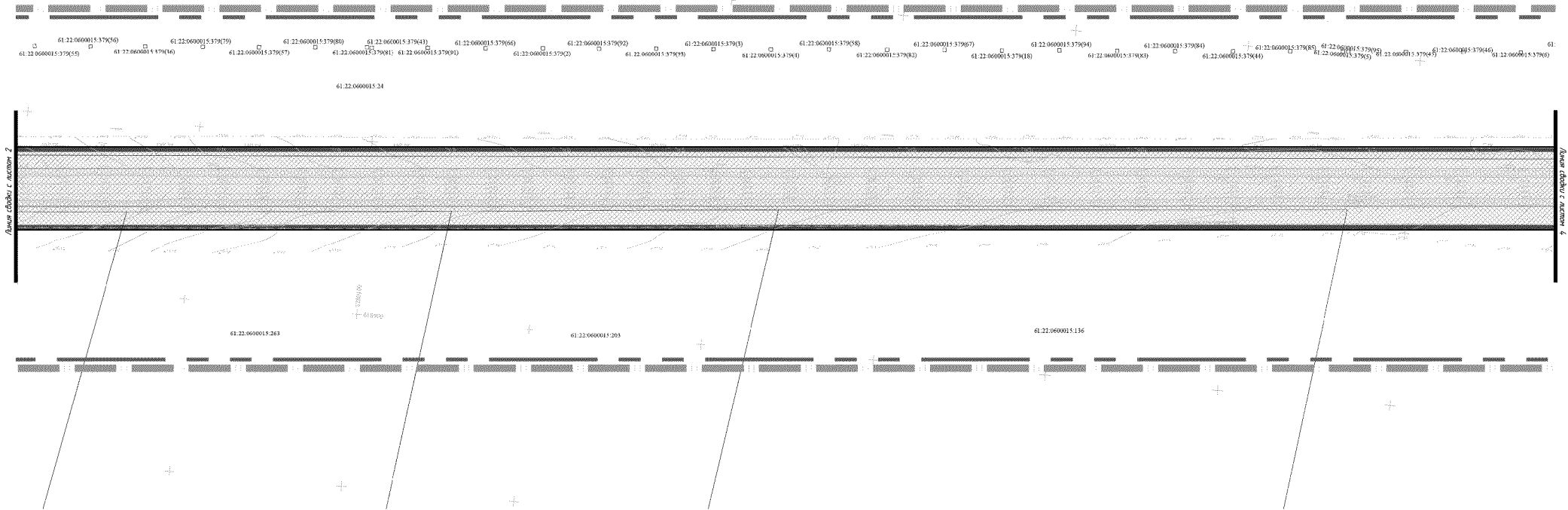
Ольхово-Рогское сельское поселение  
Миллеровского района Ростовской области











Условные обозначения:

-  – граница подготовки проекта планировки;
-  – граница зоны планируемого размещения линейного объекта;
-  – номер поворотной точки границы зоны планируемого размещения линейного объекта;
-  – устанавливаемая красная линия;
-  – номер характерной точки устанавливаемой красной линии;
-  – граница зоны с особыми условиями использования территории (придорожная полоса);
-  – номер поворотной точки границы зоны с особыми условиями использования территории (придорожная полоса);
-  – граница и номер существующего земельного участка.

Ольхово-Рогское сельское поселение  
Миллеровского района Ростовской области

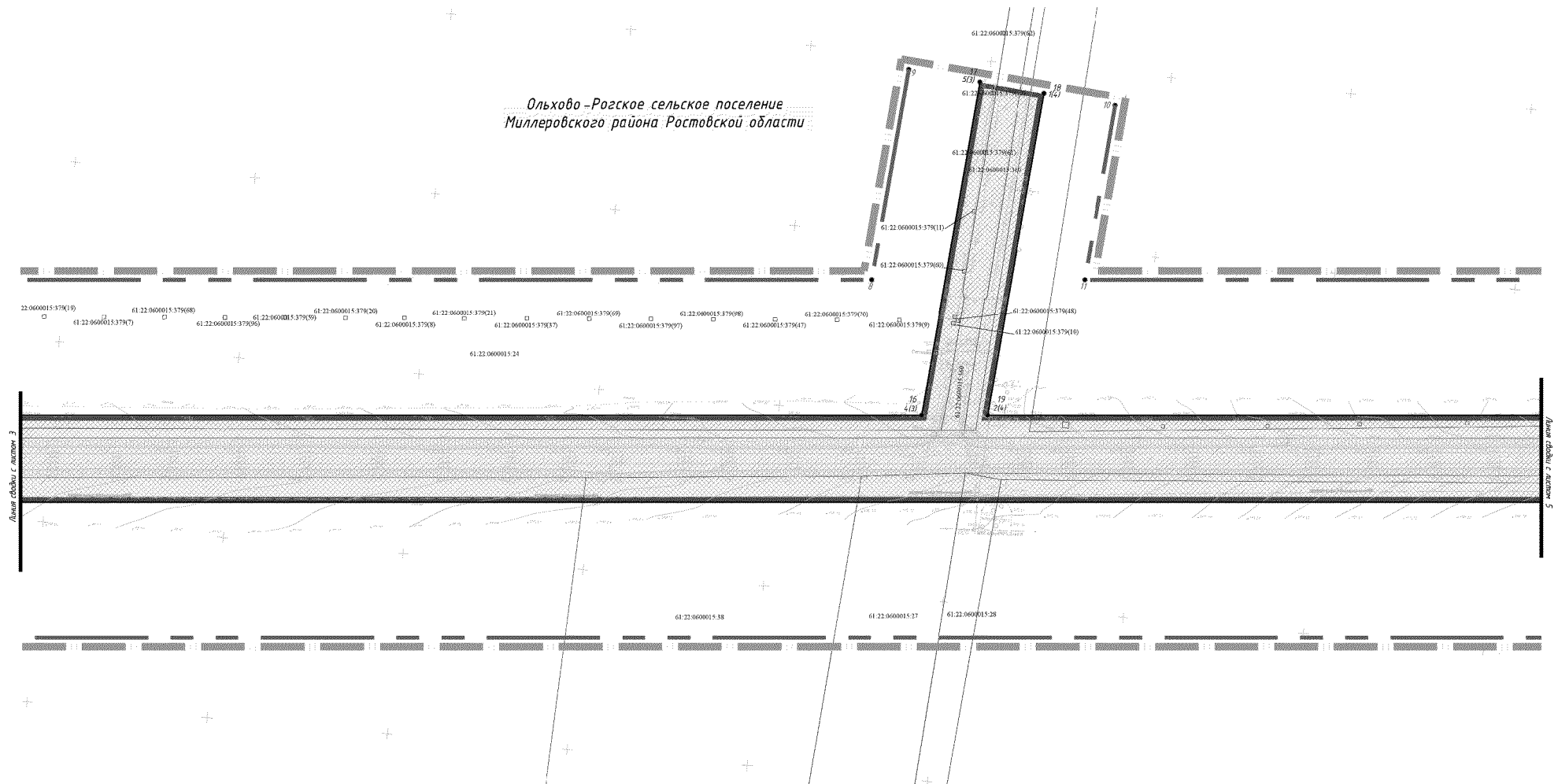


Условные обозначения:








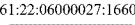
-  — граница подготовки проекта планировки;
-  — граница зоны планируемого размещения линейного объекта;
-  — номер поворотной точки границы зоны планируемого размещения линейного объекта;
-  — устанавливаемая красная линия;
-  — номер характерной точки устанавливаемой красной линии;
-  — граница зоны с особыми условиями использования территории (придорожная полоса);
-  — номер поворотной точки границы зоны с особыми условиями использования территории (придорожная полоса);
-  — граница и номер существующего земельного участка.

61.22.06000027:1660

Ольхово-Рогское сельское поселение  
Миллеровского района Ростовской области

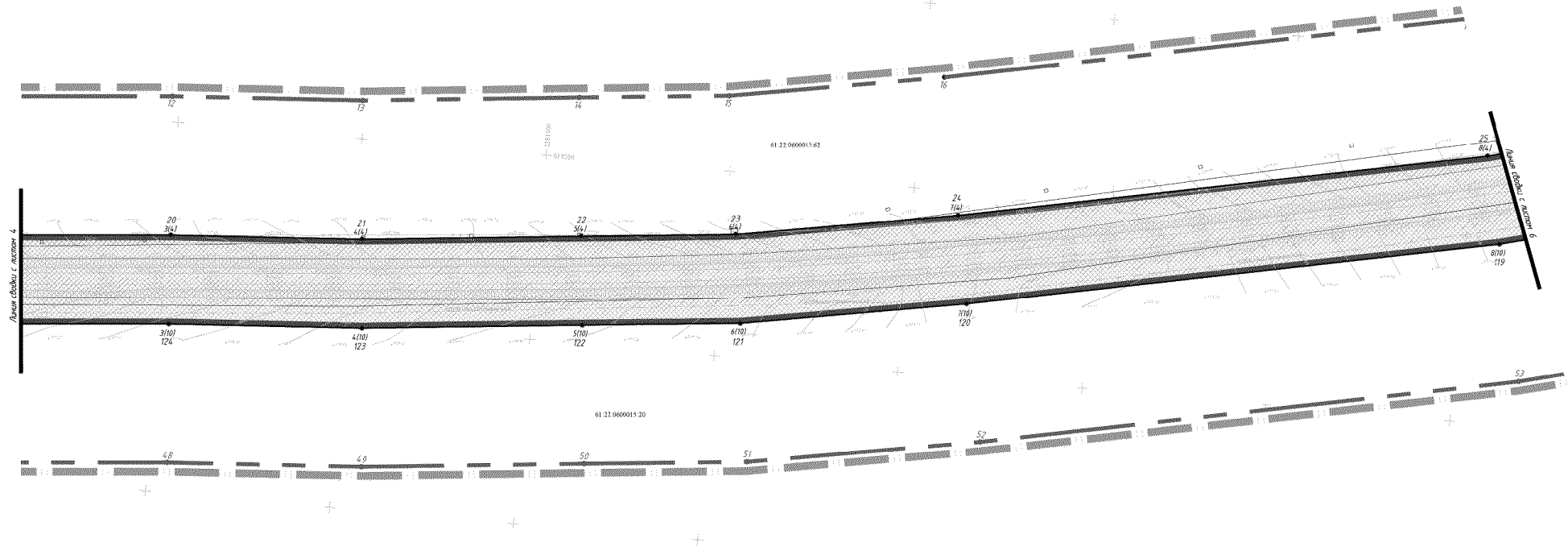


Условные обозначения:









-  — граница подготовки проекта планировки;
-  — граница зоны планируемого размещения линейного объекта;
-  — номер поворотной точки границы зоны планируемого размещения линейного объекта;
-  — устанавливаемая красная линия;
-  — номер характерной точки устанавливаемой красной линии;
-  — граница зоны с особыми условиями использования территории (придорожная полоса);
-  — номер поворотной точки границы зоны с особыми условиями использования территории (придорожная полоса);
-  — граница и номер существующего земельного участка.

61:22:06000027:1660

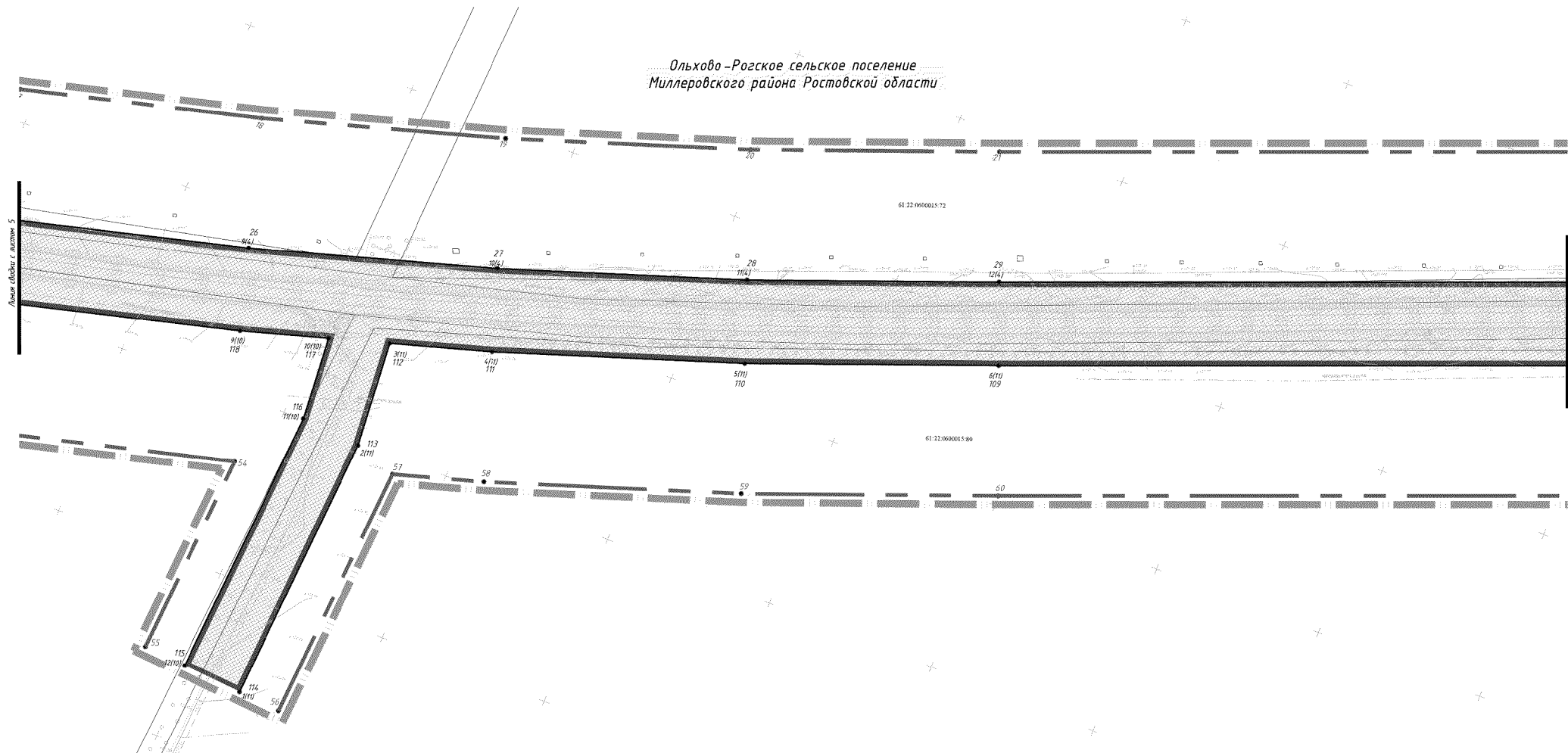
Ольхово-Рогское сельское поселение  
Миллеровского района Ростовской области











Условные обозначения:

-  — граница подготовки проекта планировки;
-  — граница зоны планируемого размещения линейного объекта;
-  — номер поворотной точки границы зоны планируемого размещения линейного объекта;
-  — устанавливаемая красная линия;
-  — номер характерной точки устанавливаемой красной линии;
-  — граница зоны с особыми условиями использования территории (придорожная полоса);
-  — номер поворотной точки границы зоны с особыми условиями использования территории (придорожная полоса);
-  — граница и номер существующего земельного участка.

Ольхово-Рогское сельское поселение  
Миллеровского района Ростовской области

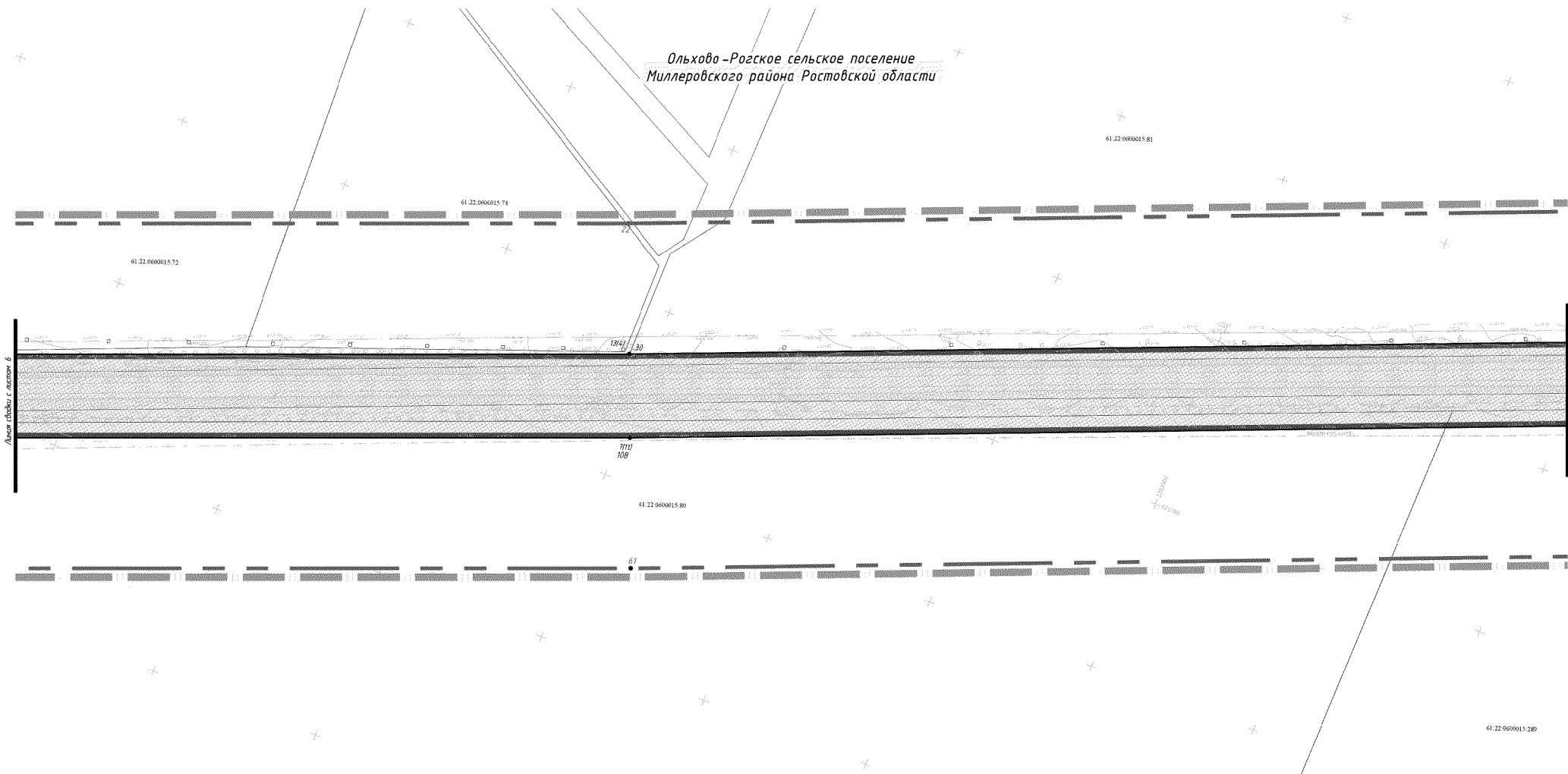


Условные обозначения:








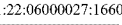
-  — граница подготовки проекта планировки;
-  — граница зоны планируемого размещения линейного объекта;
-  — номер поворотной точки границы зоны планируемого размещения линейного объекта;
-  — устанавливаемая красная линия;
-  — номер характерной точки устанавливаемой красной линии;
-  — граница зоны с особыми условиями использования территории (придорожная полоса);
-  — номер поворотной точки границы зоны с особыми условиями использования территории (придорожная полоса);
-  — граница и номер существующего земельного участка.

61:22:06000027:1660

Ольхово-Рогское сельское поселение  
Миллеровского района Ростовской области

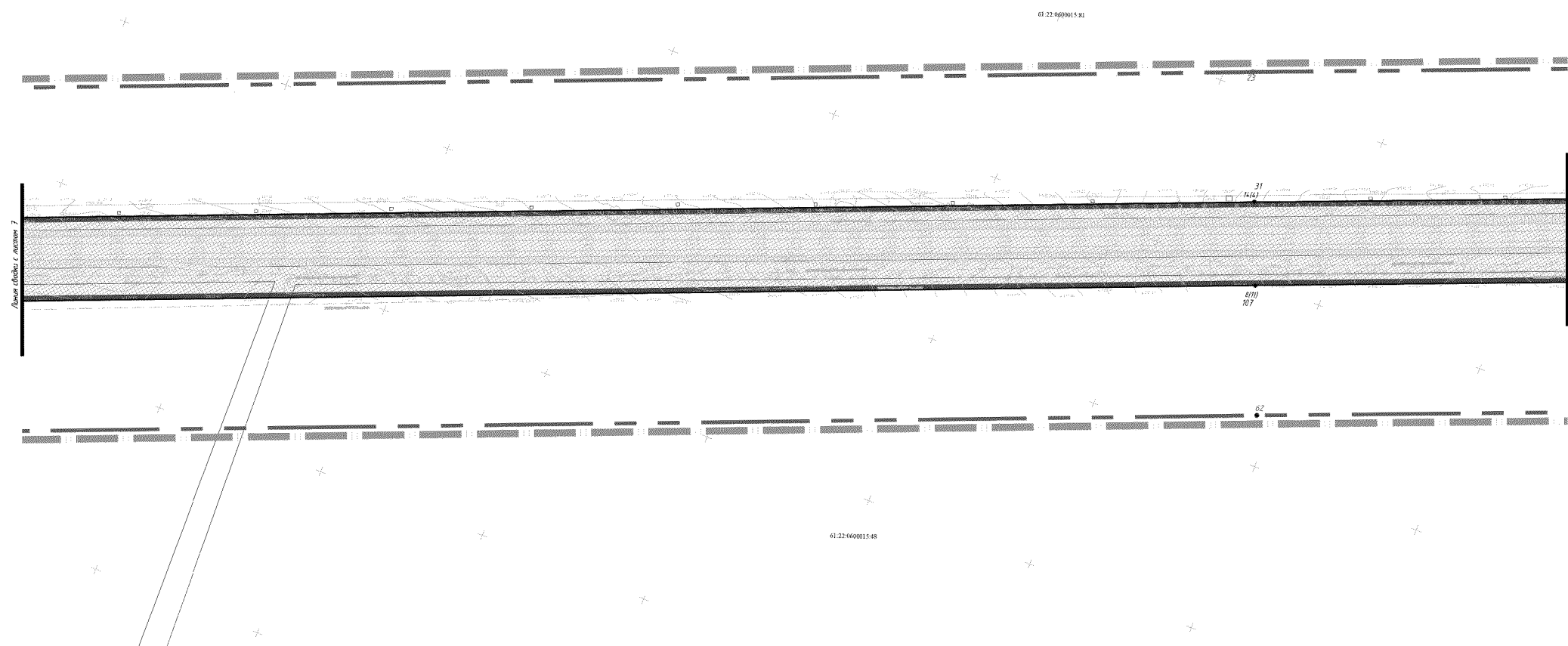


Условные обозначения:









-  — граница подготовки проекта планировки;
-  — граница зоны планируемого размещения линейного объекта;
-  — номер поворотной точки границы зоны планируемого размещения линейного объекта;
-  — устанавливаемая красная линия;
-  — номер характерной точки устанавливаемой красной линии;
-  — граница зоны с особыми условиями использования территории (придорожная полоса);
-  — номер поворотной точки границы зоны с особыми условиями использования территории (придорожная полоса);
-  — граница и номер существующего земельного участка.



Ольхово-Рогское сельское поселение  
Миллеровского района Ростовской области

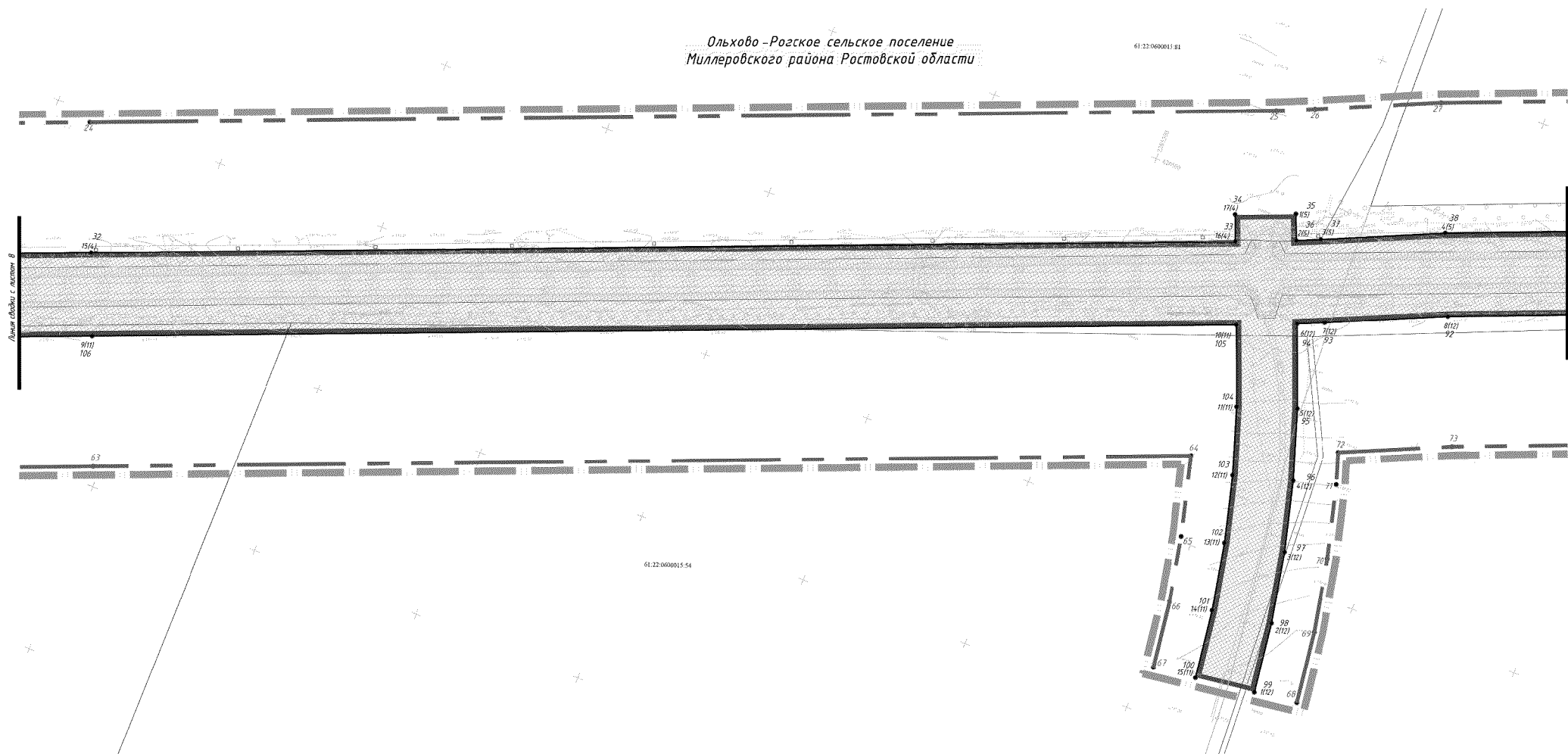


Условные обозначения:








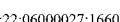
-  — граница подготовки проекта планировки;
-  — граница зоны планируемого размещения линейного объекта;
-  — номер поворотной точки границы зоны планируемого размещения линейного объекта;
-  — устанавливаемая красная линия;
-  — номер характерной точки устанавливаемой красной линии;
-  — граница зоны с особыми условиями использования территории (придорожная полоса);
-  — номер поворотной точки границы зоны с особыми условиями использования территории (придорожная полоса);
-  — граница и номер существующего земельного участка.

61:22:06000027:1660

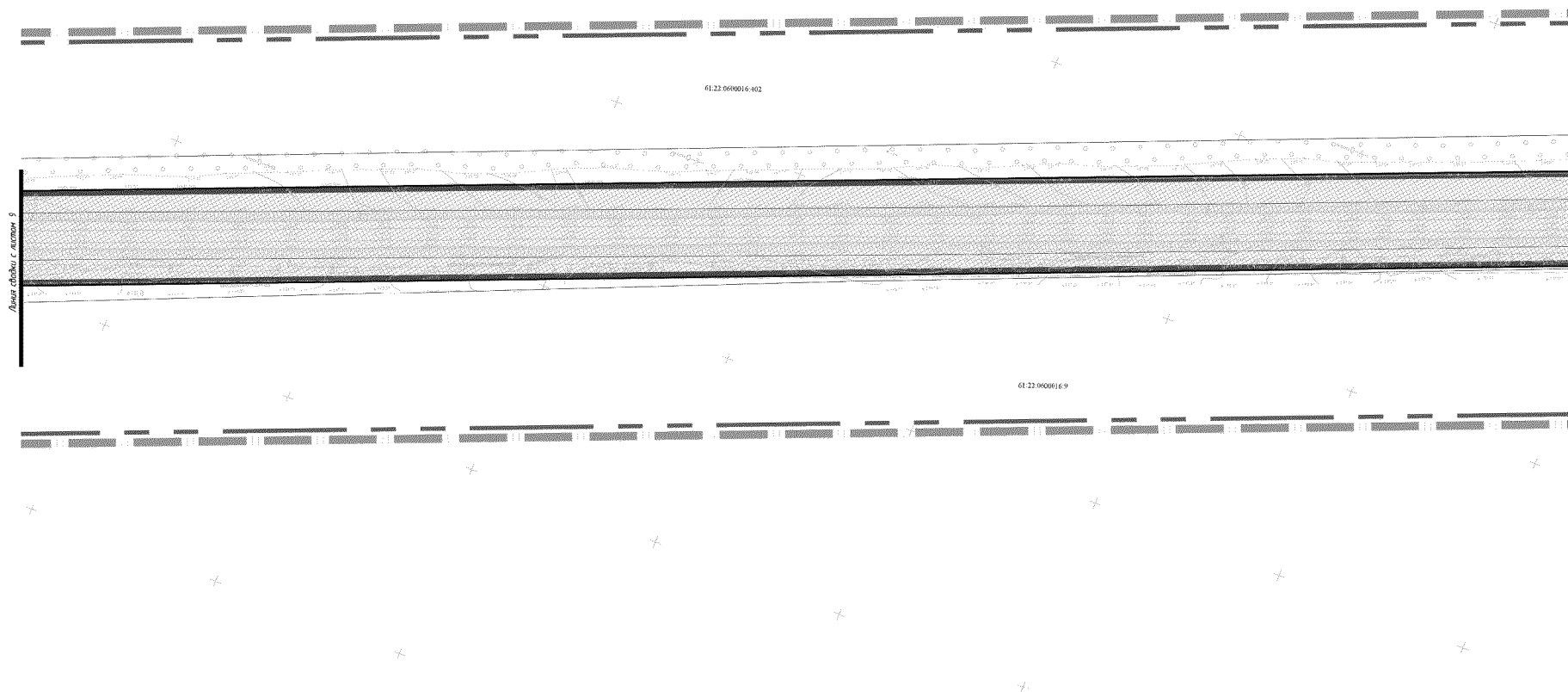
Ольхово -Рогское сельское поселение  
Миллеровского района Ростовской области











Условные обозначения:

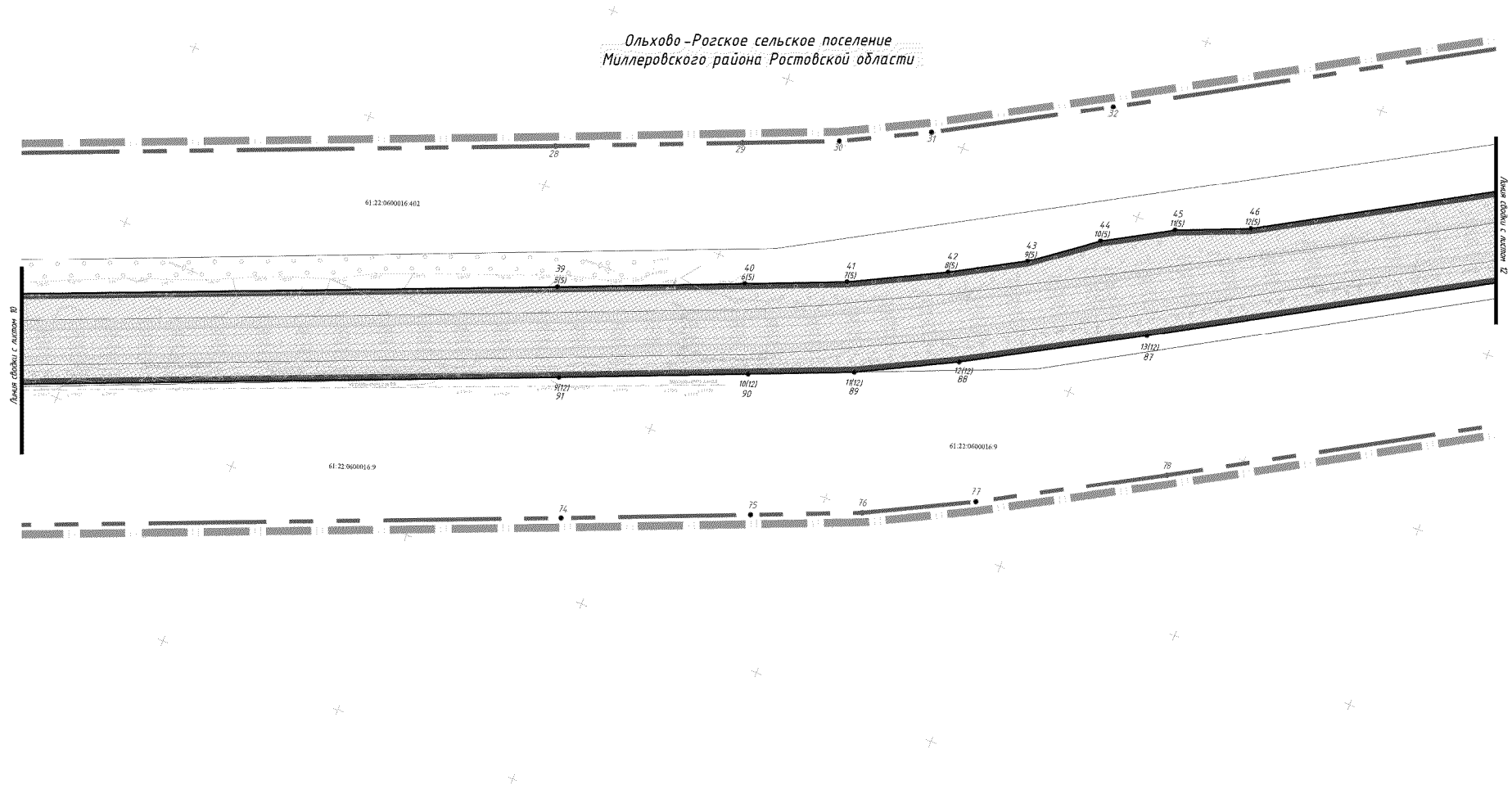
-  — граница подготовки проекта планировки;
-  — граница зоны планируемого размещения линейного объекта;
-  — номер поворотной точки границы зоны планируемого размещения линейного объекта;
-  — устанавливаемая красная линия;
-  — номер характерной точки устанавливаемой красной линии;
-  — граница зоны с особыми условиями использования территории (придорожная полоса);
-  — номер поворотной точки границы зоны с особыми условиями использования территории (придорожная полоса);
-  — граница и номер существующего земельного участка.

*Ольхово-Рогское сельское поселение  
Миллеровского района Ростовской области*











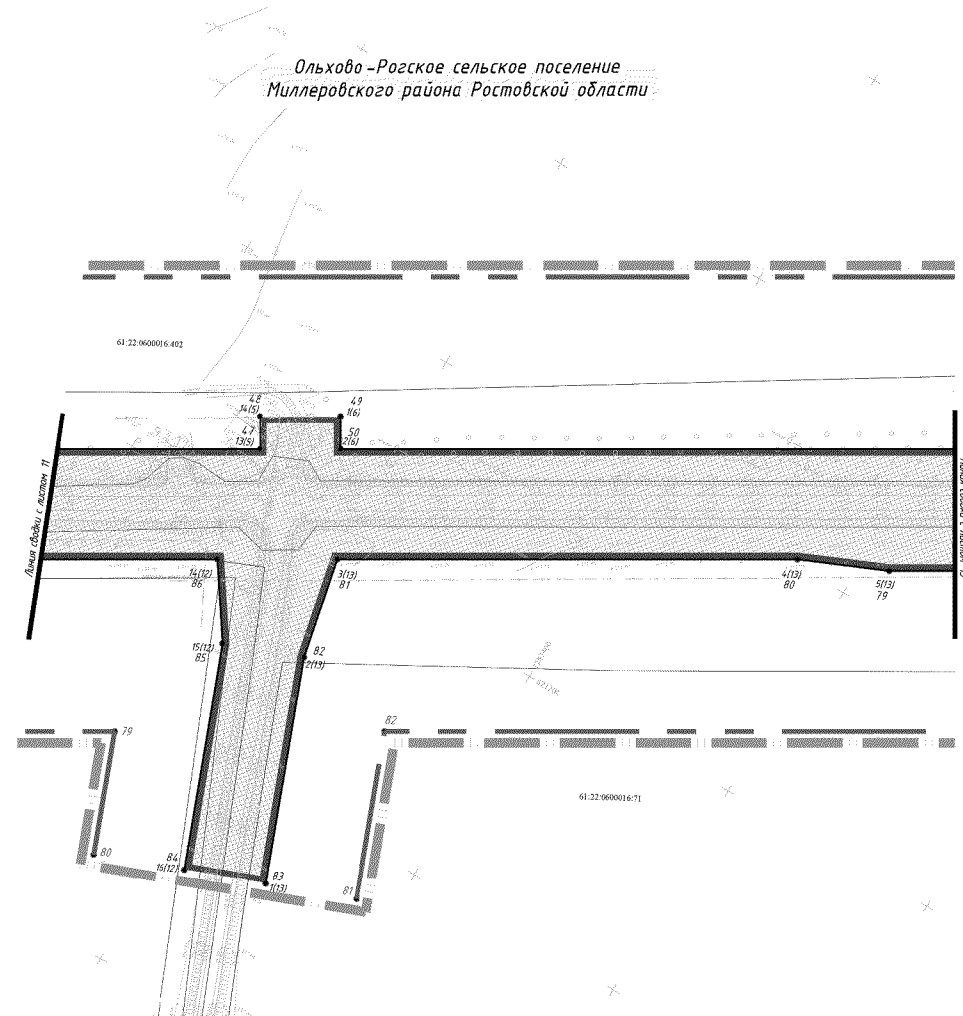
Условные обозначения:

-  — граница подготовки проекта планировки;
-  — граница зоны планируемого размещения линейного объекта;
-  — номер поворотной точки границы зоны планируемого размещения линейного объекта;
-  — устанавливаемая красная линия;
-  — номер характерной точки устанавливаемой красной линии;
-  — граница зоны с особыми условиями использования территории (придорожная полоса);
-  — номер поворотной точки границы зоны с особыми условиями использования территории (придорожная полоса);
-  — граница и номер существующего земельного участка.











## Условные обозначения:

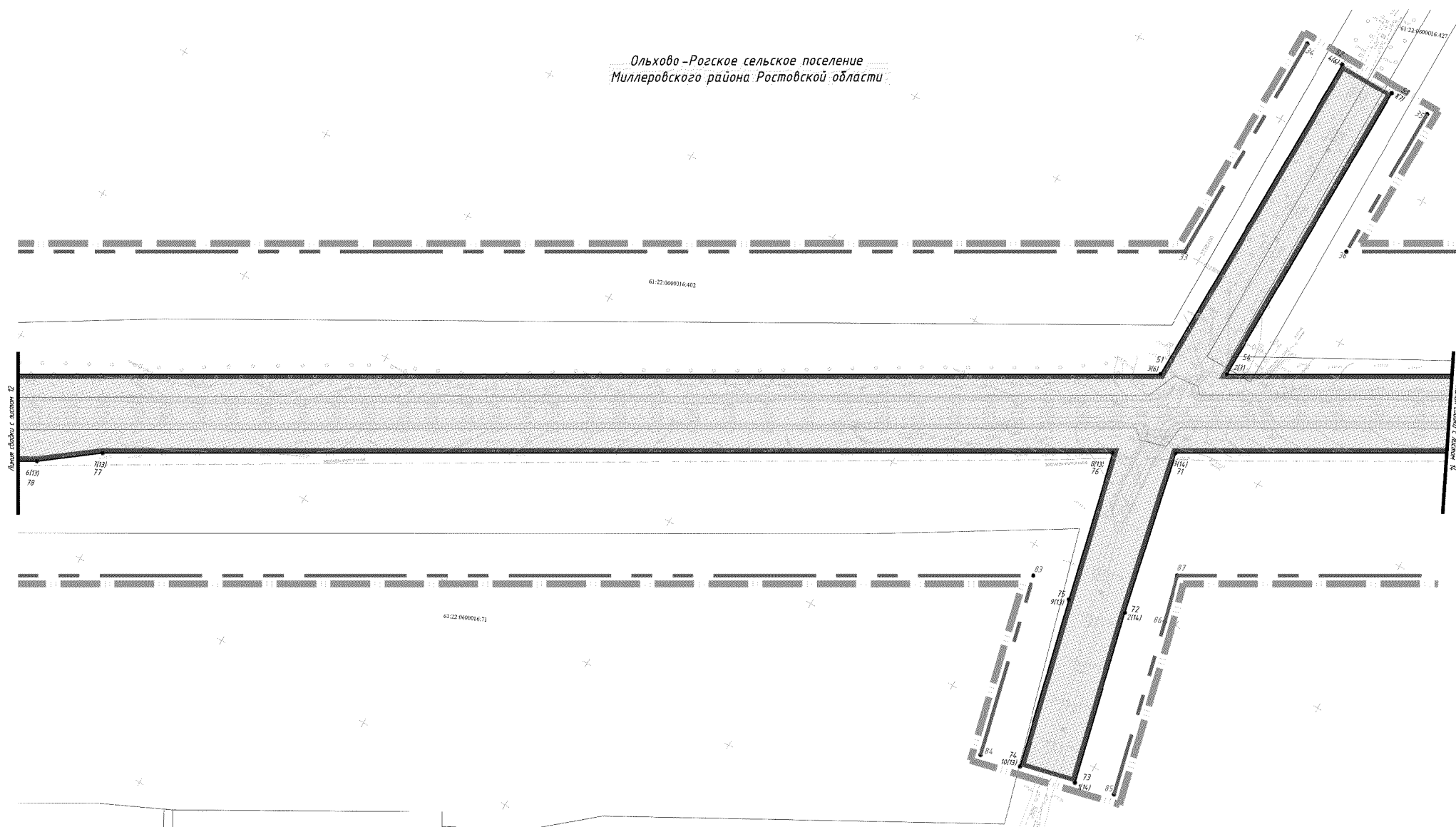
-  — граница подготовки проекта планировки;
-  — граница зоны планируемого размещения линейного объекта;
-  — номер поворотной точки границы зоны планируемого размещения линейного объекта;
-  — устанавливаемая красная линия;
-  — номер характерной точки устанавливаемой красной линии;
-  — граница зоны с особыми условиями использования территории (придорожная полоса);
-  — номер поворотной точки границы зоны с особыми условиями использования территории (придорожная полоса);
-  — граница и номер существующего земельного участка.











Условные обозначения:

-  — граница подготовки проекта планировки;
-  — граница зоны планируемого размещения линейного объекта;
-  — номер поворотной точки границы зоны планируемого размещения линейного объекта;
-  — устанавливаемая красная линия;
-  — номер характерной точки устанавливаемой красной линии;
-  — граница зоны с особыми условиями использования территории (придорожная полоса);
-  — номер поворотной точки границы зоны с особыми условиями использования территории (придорожная полоса);
-  — граница и номер существующего земельного участка.

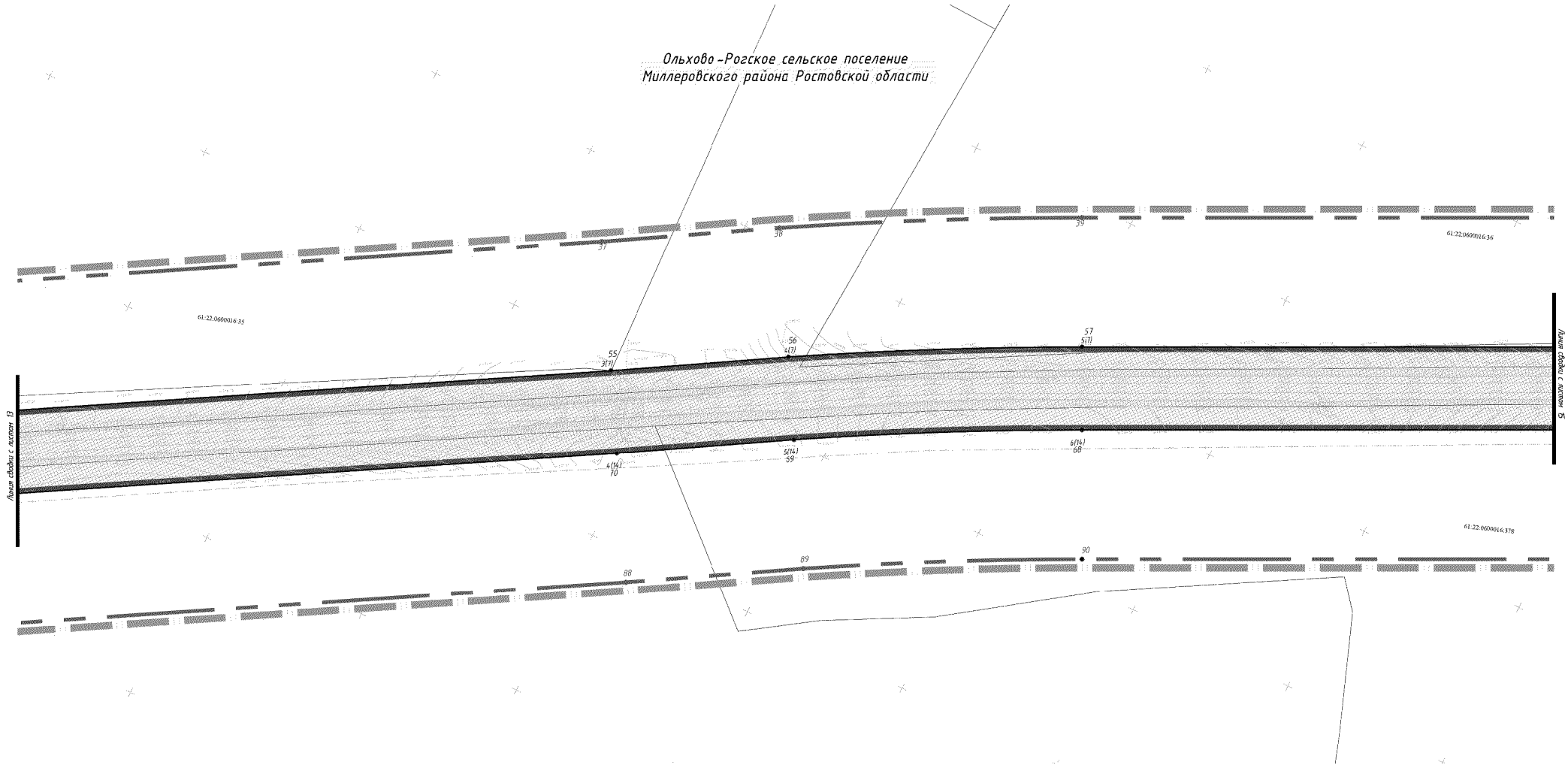
Ольхово-Рогское сельское поселение  
Миллеровского района Ростовской области











Условные обозначения:

-  – граница подготовки проекта планировки;
-  – граница зоны планируемого размещения линейного объекта;
-  – номер поворотной точки границы зоны планируемого размещения линейного объекта;
-  – устанавливаемая красная линия;
-  – номер характерной точки устанавливаемой красной линии;
-  – граница зоны с особыми условиями использования территории (придорожная полоса);
-  – номер поворотной точки границы зоны с особыми условиями использования территории (придорожная полоса);
-  – граница и номер существующего земельного участка.

Ольхово-Рогское сельское поселение  
Миллеровского района Ростовской области

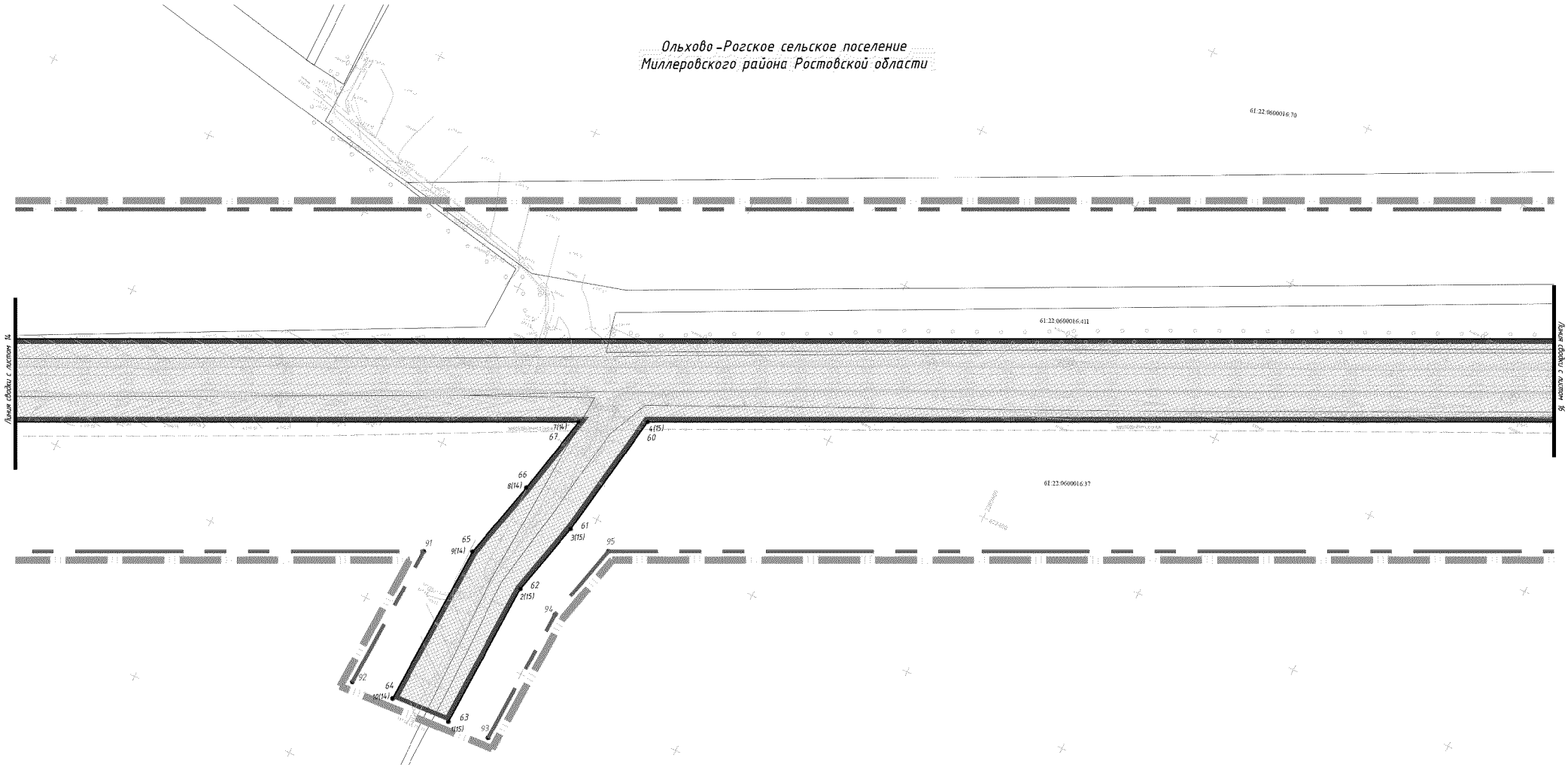


Условные обозначения:








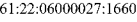
-  — граница подготовки проекта планировки;
-  — граница зоны планируемого размещения линейного объекта;
-  — номер поворотной точки границы зоны планируемого размещения линейного объекта;
-  — устанавливаемая красная линия;
-  — номер характерной точки устанавливаемой красной линии;
-  — граница зоны с особыми условиями использования территории (придорожная полоса);
-  — номер поворотной точки границы зоны с особыми условиями использования территории (придорожная полоса);
-  — граница и номер существующего земельного участка.



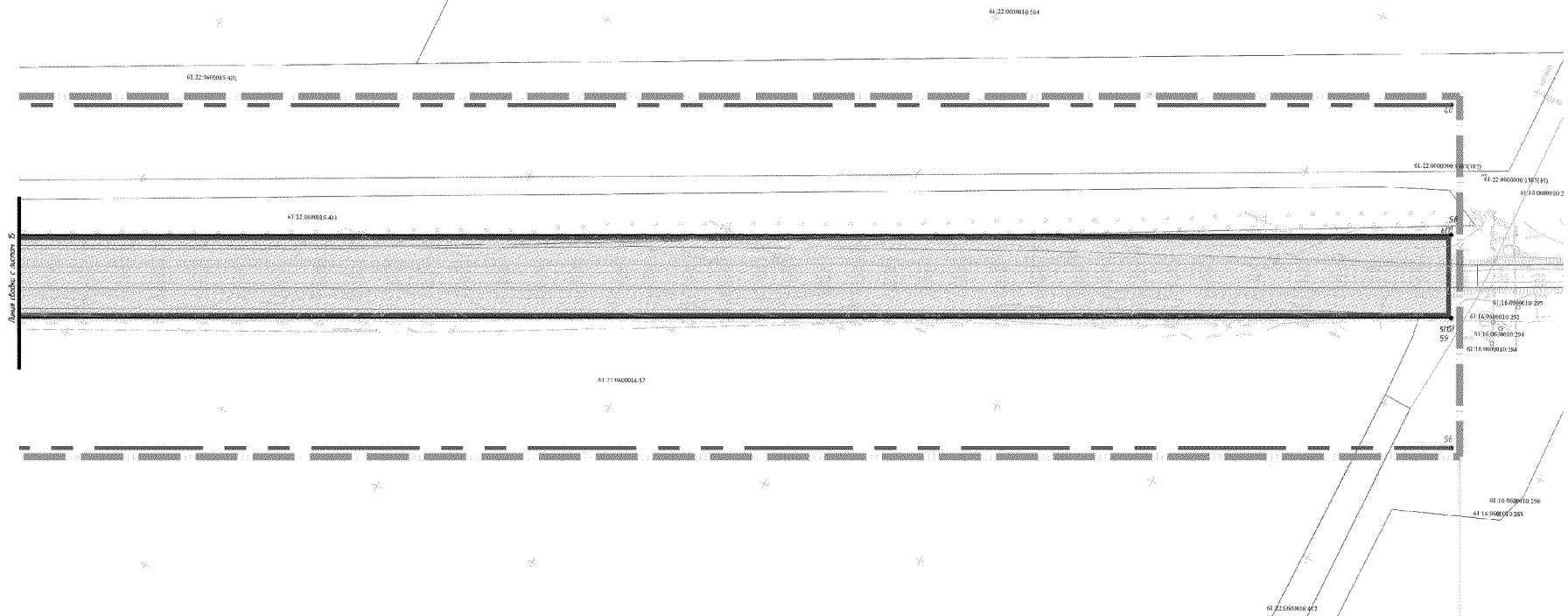
Ольхово-Рогское сельское поселение  
Миллеровского района Ростовской области











Условные обозначения:

-  — граница подготовки проекта планировки;
-  — граница зоны планируемого размещения линейного объекта;
-  — номер поворотной точки границы зоны планируемого размещения линейного объекта;
-  — устанавливаемая красная линия;
-  — номер характерной точки устанавливаемой красной линии;
-  — граница зоны с особыми условиями использования территории (придорожная полоса);
-  — номер поворотной точки границы зоны с особыми условиями использования территории (придорожная полоса);
-  — граница и номер существующего земельного участка.

Ольхово -Рогское сельское поселение  
Миллеровского района Ростовской области



Условные обозначения:

-  — граница подготовки проекта планировки;
-  — граница зоны планируемого размещения линейного объекта;
-  — номер поворотной точки границы зоны планируемого размещения линейного объекта;
-  — устанавливаемая красная линия;
-  — номер характерной точки устанавливаемой красной линии;
-  — граница зоны с особыми условиями использования территории (придорожная полоса);
-  — номер поворотной точки границы зоны с особыми условиями использования территории (придорожная полоса);
-  — граница и номер существующего земельного участка.

61:22:06000027:1660

Заместитель начальника  
управления документационного  
обеспечения – начальник  
отдела нормативных документов  
Правительства Ростовской области

В.В. Сечков

## ПОЛОЖЕНИЕ

о размещении линейного объекта «Реконструкция автомобильной дороги общего пользования регионального значения г. Миллерово – ст. Вешенская на участке км 24 + 600 – км 38 + 000 в Миллеровском районе»

### 1. Общие положения

Целью разработки проекта планировки территории является обеспечение работ по реконструкции автомобильной дороги общего пользования регионального значения г. Миллерово – ст. Вешенская на участке км 24 + 600 – км 38 + 000 в Миллеровском районе.

Основными задачами проекта планировки являются:

установление границ зоны планируемого размещения линейного объекта «Реконструкция автомобильной дороги общего пользования регионального значения г. Миллерово – ст. Вешенская на участке км 24 + 600 – км 38 + 000 в Миллеровском районе»;

установление красных линий – границ территорий, предназначенных для размещения линейного объекта «Реконструкция автомобильной дороги общего пользования регионального значения г. Миллерово – ст. Вешенская на участке км 24 + 600 – км 38 + 000 в Миллеровском районе».

### 2. Положение о размещении линейного объекта

На основании существующей градостроительной ситуации, информации из государственного кадастра недвижимости, планируемых параметров объекта капитального строительства, в проекте планировки определены границы зоны планируемого размещения линейного объекта «Реконструкция автомобильной дороги общего пользования регионального значения г. Миллерово – ст. Вешенская на участке км 24 + 600 – км 38 + 000 в Миллеровском районе».

Каталог координат поворотных точек границы зоны планируемого размещения линейного объекта приведен в таблице № 1.

Таблица № 1

№ точки	X	Y	Длина (метров)	Дирекционный угол
1	2	3	4	5
1	618823,92	2278156,81		
			17,66	83°35'44"

1	2	3	4	5
2	618825,89	2278174,36		
			47,73	10°29'27"
3	618872,82	2278183,05		
			36,00	100°28'59"
4	618866,27	2278218,45		
			12,65	190°31'11"
5	618853,83	2278216,14		
			14,42	162°49'17"
6	618840,05	2278220,40		
			19,52	110°55'26"
7	618833,08	2278238,63		
			43,08	83°36'57"
8	618837,87	2278281,44		
			45,32	87°30'32"
9	618839,84	2278326,72		
			1216,78	84°56'11"
10	618947,24	2279538,75		
			46,02	314°57'54"
11	618979,76	2279506,19		
			138,75	292°29'3"
12	619032,82	2279377,99		
			35,00	22°28'35"
13	619065,16	2279391,37		
			139,09	112°28'59"
14	619011,97	2279519,89		
			103,47	124°40'12"
15	618953,11	2279604,99		
			1680,65	84°56'12"
16	619101,44	2281279,08		
			187,33	4°51'58"
17	619288,09	2281294,97		
			36,00	94°51'37"
18	619285,04	2281330,84		
			181,02	184°51'52"
19	619104,67	2281315,49		
			387,44	84°56'10"
20	619138,87	2281701,42		
			103,84	86°11'44"
21	619145,76	2281805,03		
			118,52	84°9'0"
22	619157,84	2281922,93		
			83,79	84°16'26"
23	619166,20	2282006,30		
			120,54	80°1'31"

1	2	3	4	5
24	619187,08	2282125,02		
			288,35	78°33'38"
25	619244,27	2282407,64		
			143,31	75°22'24"
26	619280,46	2282546,31		
			143,75	73°14'44"
27	619321,90	2282683,96		
			143,76	71°7'27"
28	619368,41	2282819,99		
			144,93	68°59'56"
29	619420,35	2282955,29		
			679,58	68°30'22"
30	619669,35	2283587,61		
			1249,23	67°47'18"
31	620141,60	2284744,14		
			221,98	67°56'5"
32	620224,99	2284949,86		
			658,31	67°56'40"
33	620472,19	2285559,99		
			15,49	337°55'26"
34	620486,54	2285554,17		
			35,00	67°56'3"
35	620499,69	2285586,61		
			15,20	157°56'23"
36	620485,60	2285592,32		
			14,33	66°10'18"
37	620491,39	2285605,43		
			71,58	65°33'56"
38	620521,00	2285670,60		
			1140,51	67°47'6"
39	620952,21	2286726,45		
			99,67	67°31'15"
40	620990,32	2286818,55		
			54,55	67°30'58"
41	621011,18	2286868,95		
			54,05	63°1'56"
42	621035,69	2286917,12		
			42,76	60°31'16"
43	621056,73	2286954,34		
			40,30	53°0'29"
44	621080,98	2286986,53		
			39,99	60°14'9"
45	621100,83	2287021,24		
			40,34	67°20'39"

1	2	3	4	5
46	621116,37	2287058,47		
			220,20	59°55'20"
47	621226,73	2287249,02		
			14,28	329°55'1"
48	621239,09	2287241,86		
			35,00	59°54'14"
49	621256,64	2287272,14		
			14,29	149°52'56"
50	621244,28	2287279,31		
			965,51	59°55'3"
51	621728,24	2288114,77		
			219,45	0°20'32"
52	621947,69	2288116,08		
			35,00	90°0'0"
53	621947,69	2288151,08		
			199,11	180°20'33"
54	621748,58	2288149,89		
			482,47	59°55'1"
55	621990,42	2288567,37		
			103,21	59°20'52"
56	622043,04	2288656,16		
			170,13	61°49'2"
57	622123,39	2288806,12		
			1991,17	63°44'57"
58	623004,09	2290591,93		
			48,00	153°44'22"
59	622961,04	2290613,17		
			1351,10	243°44'58"
60	622363,45	2289401,41		
			76,35	189°27'14"
61	622288,14	2289388,87		
			45,18	193°53'42"
62	622244,28	2289378,02		
			87,49	182°13'39"
63	622156,86	2289374,62		
			35,00	266°7'3"
64	622154,49	2289339,70		
			96,66	2°20'10"
65	622251,07	2289343,64		
			48,53	13°54'6"
66	622298,18	2289355,30		
			48,77	12°18'44"
67	622345,83	2289365,70		
			600,25	243°44'59"

1	2	3	4	5
68	622080,34	2288827,35		
			166,90	241°49'6"
69	622001,52	2288680,24		
			103,21	239°20'52"
70	621948,90	2288591,45		
			513,67	239°55'2"
71	621691,42	2288146,97		
			102,42	167°36'50"
72	621591,38	2288168,94		
			108,31	166°16'46"
73	621486,16	2288194,63		
			35,01	256°17'8"
74	621477,86	2288160,62		
			106,35	346°16'58"
75	621581,18	2288135,40		
			93,53	346°35'49"
76	621672,16	2288113,72		
			617,34	239°55'4"
77	621362,72	2287579,53		
			40,31	232°47'0"
78	621338,34	2287547,43		
			40,00	239°54'57"
79	621318,29	2287512,82		
			40,31	247°2'52"
80	621302,57	2287475,70		
			200,59	239°54'58"
81	621202,02	2287302,13		
			45,03	168°32'8"
82	621157,89	2287311,08		
			100,00	159°28'59"
83	621064,23	2287346,13		
			36,00	249°29'47"
84	621051,62	2287312,41		
			99,99	339°28'52"
85	621145,27	2287277,36		
			36,77	326°23'32"
86	621175,89	2287257,01		
			265,02	239°55'3"
87	621043,05	2287027,69		
			100,80	240°31'23"
88	620993,45	2286939,94		
			55,99	242°56'27"
89	620967,98	2286890,08		
			56,67	247°31'2"

1	2	3	4	5
90	620946,31	2286837,72		
			100,55	247°31'6"
91	620907,86	2286744,81		
			1139,87	247°47'6"
92	620476,89	2285689,55		
			70,85	245°33'44"
93	620447,58	2285625,05		
			16,00	246°11'25"
94	620441,12	2285610,41		
			48,86	158°20'41"
95	620395,71	2285628,44		
			41,50	161°49'53"
96	620356,28	2285641,38		
			41,49	165°20'27"
97	620316,14	2285651,88		
			41,49	168°51'19"
98	620275,43	2285659,90		
			40,97	172°20'27"
99	620234,83	2285665,36		
			35,00	262°20'57"
100	620230,17	2285630,67		
			39,89	352°21'5"
101	620269,71	2285625,36		
			39,35	348°50'9"
102	620308,32	2285617,74		
			39,35	345°21'11"
103	620346,39	2285607,79		
			39,36	341°50'12"
104	620383,79	2285595,52		
			47,27	338°20'10"
105	620427,72	2285578,07		
			658,36	247°56'43"
106	620180,51	2284967,89		
			221,92	247°56'1"
107	620097,14	2284762,23		
			1249,47	247°47'18"
108	619624,80	2283605,48		
			680,10	248°30'22"
109	619375,61	2282972,68		
			146,02	248°59'58"
110	619323,28	2282836,36		
			145,54	251°7'19"
111	619276,19	2282698,65		
			59,13	253°15'3"



1	2	3	4	5
112	619259,15	2282642,03		
			61,57	175°42'23"
113	619197,75	2282646,64		
			157,39	184°11'51"
114	619040,78	2282635,12		
			34,99	274°11'43"
115	619043,34	2282600,22		
			157,65	4°11'39"
116	619200,57	2282611,75		
			48,51	355°46'5"
117	619248,95	2282608,17		
			51,05	253°15'5"
118	619234,24	2282559,29		
			145,54	255°22'26"
119	619197,49	2282418,47		
			290,30	258°33'42"
120	619139,92	2282133,94		
			122,94	260°1'23"
121	619118,62	2282012,86		
			85,52	264°16'8"
122	619110,08	2281927,77		
			119,32	264°9'4"
123	619097,92	2281809,07		
			104,69	266°11'37"
124	619090,97	2281704,61		
			2122,40	264°56'11"
125	618903,64	2279590,49		
			218,16	193°24'2"
126	618691,42	2279539,93		
			35,00	285°36'46"
127	618700,84	2279506,22		
			205,12	13°24'3"
128	618900,38	2279553,76		
			1228,67	264°56'12"
129	618791,94	2278329,88		
			44,76	267°30'12"
130	618789,99	2278285,16		
			80,85	263°36'58"
131	618781,00	2278204,81		
			18,26	175°49'22"
132	618762,79	2278206,14		
			35,01	266°43'30"
133	618760,79	2278171,19		
			16,35	355°49'38"

1	2	3	4	5
134	618777,10	2278170,00		
			9,75	263°34'55"
135	618776,01	2278160,31		
			48,04	355°49'19"
1	618823,92	2278156,81		
Площадь – 706 453,04 кв. метра				

### 3. Планировочные решения и характеристика линейного объекта

Проект планировки территории для размещения линейного объекта «Реконструкция автомобильной дороги общего пользования регионального значения г. Миллерово – ст. Вешенская на участке км 24 + 600 – км 38 + 000 в Миллеровском районе» разработан для территории, находящейся в Ольхово-Рогском сельском поселении Миллеровского района Ростовской области.

Начало трассы ПК0 + 00,0 принято на км 24 + 600 автомобильной дороги общего пользования регионального значения г. Миллерово – ст. Вешенская.

Конец трассы принят на ПК132 + 70,0 и соответствует км 38 + 000 автомобильной дороги общего пользования регионального значения г. Миллерово – ст. Вешенская.

Параметры участка реконструкции автомобильной дороги общего пользования регионального значения г. Миллерово – ст. Вешенская на участке км 24 + 600 – км 38 + 000 в Миллеровском районе приведены в таблице № 2.

Таблица № 2

Показатели	Единица измерения	Проектное предложение
1	2	3
Категория автомобильной дороги	–	II
Расчетная скорость	километров в час	120
Число полос движения	штук	2
Ширина полосы движения	метров	3,75
Тип дорожной одежды	–	капитальный
Вид покрытия	–	асфальтобетон
Расчетные нагрузки:		
искусственные сооружения	–	АК-14; НК-14
автомобильная дорога	–	АК-11,5; НК-14

В проекте планировки территории, в границах зоны планируемого размещения автомобильной дороги общего пользования регионального значения г. Миллерово – ст. Вешенская на участке км 24 + 600 – км 38 + 000 в Миллеровском районе, установлены красные линии.

Красные линии установлены по границе зоны планируемого размещения линейного объекта и имеют разрывы в местах примыканий и пересечений.

На проектируемой автомобильной дороге предусматривается устройство трех примыканий и пяти пересечений на пикетах: ПК0 + 00,0, ПК13 + 75,0, ПК31 + 10,7, ПК44 + 49,0, ПК76 + 45,0, ПК94 + 98,5, ПК104 + 92,0, ПК118 + 93,0.

Каталог координат поворотных точек красных линий приведен в таблице № 3.

Таблица № 3

№ точки	X	Y	Длина (метров)	Дирекционный угол
1	2	3	4	5
Красная линия 1				
1	618823,92	2278156,81		
			17,66	83°35'44"
2	618825,89	2278174,36		
			47,73	10°29'27"
3	618872,82	2278183,05		
Красная линия 2				
1	621486,16	2288194,63		
			108,31	346°16'46"
2	621591,38	2288168,94		
			102,42	347°36'50"
3	621691,42	2288146,97		
			513,67	59°55'2"
4	621948,90	2288591,45		
			103,21	59°20'52"
5	622001,52	2288680,24		
			166,90	61°49'6"
6	622080,34	2288827,35		
			600,25	63°44'59"
7	622345,83	2289365,70		
			48,77	192°18'44"
8	622298,18	2289355,30		
			48,53	193°54'6"
9	622251,07	2289343,64		
			96,66	182°20'10"
10	622154,49	2289339,70		
Красная линия 3				
1	619065,16	2279391,37		
			139,09	112°28'59"
2	619011,97	2279519,89		
			103,47	124°40'12"
3	618953,11	2279604,99		
			1680,65	84°56'12"

1	2	3	4	5
4	619101,44	2281279,08		
			187,33	4°51'58"
5	619288,09	2281294,97		
Красная линия 4				
1	619285,04	2281330,84		
			181,02	184°51'52"
2	619104,67	2281315,49		
			387,44	84°56'10"
3	619138,87	2281701,42		
			103,84	86°11'44"
4	619145,76	2281805,03		
			118,52	84°9'0"
5	619157,84	2281922,93		
			83,79	84°16'26"
6	619166,20	2282006,30		
			120,54	80°1'31"
7	619187,08	2282125,02		
			288,35	78°33'38"
8	619244,27	2282407,64		
			143,31	75°22'24"
9	619280,46	2282546,31		
			143,75	73°14'44"
10	619321,90	2282683,96		
			143,76	71°7'27"
11	619368,41	2282819,99		
			144,93	68°59'56"
12	619420,35	2282955,29		
			679,58	68°30'22"
13	619669,35	2283587,61		
			1249,23	67°47'18"
14	620141,60	2284744,14		
			221,98	67°56'5"
15	620224,99	2284949,86		
			658,31	67°56'40"
16	620472,19	2285559,99		
			15,49	337°55'26"
17	620486,54	2285554,17		
Красная линия 5				
1	620499,69	2285586,61		
			15,20	157°56'23"
2	620485,60	2285592,32		
			14,33	66°10'18"
3	620491,39	2285605,43		
			71,58	65°33'56"

1	2	3	4	5
4	620521,00	2285670,60		
			1140,51	67°47'6"
5	620952,21	2286726,45		
			99,67	67°31'15"
6	620990,32	2286818,55		
			54,55	67°30'58"
7	621011,18	2286868,95		
			54,05	63°1'56"
8	621035,69	2286917,12		
			42,76	60°31'16"
9	621056,73	2286954,34		
			40,30	53°0'29"
10	621080,98	2286986,53		
			39,99	60°14'9"
11	621100,83	2287021,24		
			40,34	67°20'39"
12	621116,37	2287058,47		
			220,20	59°55'20"
13	621226,73	2287249,02		
			14,28	329°55'1"
14	621239,09	2287241,86		
Красная линия 6				
1	621256,64	2287272,14		
			14,29	149°52'56"
2	621244,28	2287279,31		
			965,51	59°55'3"
3	621728,24	2288114,77		
			219,45	0°20'32"
4	621947,69	2288116,08		
Красная линия 7				
1	621947,69	2288151,08		
			199,11	180°20'33"
2	621748,58	2288149,89		
			482,47	59°55'1"
3	621990,42	2288567,37		
			103,21	59°20'52"
4	622043,04	2288656,16		
			170,13	61°49'2"
5	622123,39	2288806,12		
			1991,17	63°44'57"
6	623004,09	2290591,93		
Красная линия 8				
1	618776,01	2278160,31		
			9,75	83°34'55"

1	2	3	4	5
2	618777,10	2278170,00		
			16,35	175°49'38"
3	618760,79	2278171,19		
Красная линия 9				
1	618762,79	2278206,14		
			18,26	355°49'22"
2	618781,00	2278204,81		
			80,85	83°36'58"
3	618789,99	2278285,16		
			44,76	87°30'12"
4	618791,94	2278329,88		
			1228,67	84°56'12"
5	618900,38	2279553,76		
			205,12	193°24'3"
6	618700,84	2279506,22		
Красная линия 10				
1	618691,42	2279539,93		
			218,16	13°24'2"
2	618903,64	2279590,49		
			2122,40	84°56'11"
3	619090,97	2281704,61		
			104,69	86°11'37"
4	619097,92	2281809,07		
			119,32	84°9'4"
5	619110,08	2281927,77		
			85,52	84°16'8"
6	619118,62	2282012,86		
			122,94	80°1'23"
7	619139,92	2282133,94		
			290,30	78°33'42"
8	619197,49	2282418,47		
			145,54	75°22'26"
9	619234,24	2282559,29		
			51,05	73°15'5"
10	619248,95	2282608,17		
			48,51	175°46'5"
11	619200,57	2282611,75		
			157,65	184°11'39"
12	619043,34	2282600,22		
Красная линия 11				
1	619040,78	2282635,12		
			157,39	4°11'51"
2	619197,75	2282646,64		
			61,57	355°42'23"

1	2	3	4	5
3	619259,15	2282642,03		
			59,13	73°15'3"
4	619276,19	2282698,65		
			145,54	71°7'19"
5	619323,28	2282836,36		
			146,02	68°59'58"
6	619375,61	2282972,68		
			680,10	68°30'22"
7	619624,80	2283605,48		
			1249,47	67°47'18"
8	620097,14	2284762,23		
			221,92	67°56'1"
9	620180,51	2284967,89		
			658,36	67°56'43"
10	620427,72	2285578,07		
			47,27	158°20'10"
11	620383,79	2285595,52		
			39,36	161°50'12"
12	620346,39	2285607,79		
			39,35	165°21'11"
13	620308,32	2285617,74		
			39,35	168°50'9"
14	620269,71	2285625,36		
			39,89	172°21'5"
15	620230,17	2285630,67		
Красная линия 12				
1	620234,83	2285665,36		
			40,97	352°20'27"
2	620275,43	2285659,90		
			41,49	348°51'19"
3	620316,14	2285651,88		
			41,49	345°20'27"
4	620356,28	2285641,38		
			41,50	341°49'53"
5	620395,71	2285628,44		
			48,86	338°20'41"
6	620441,12	2285610,41		
			16,00	66°11'25"
7	620447,58	2285625,05		
			70,85	65°33'44"
8	620476,89	2285689,55		
			1139,87	67°47'6"
9	620907,86	2286744,81		
			100,55	67°31'6"

1	2	3	4	5
10	620946,31	2286837,72		
			56,67	67°31'2"
11	620967,98	2286890,08		
			55,99	62°56'27"
12	620993,45	2286939,94		
			100,80	60°31'23"
13	621043,05	2287027,69		
			265,02	59°55'3"
14	621175,89	2287257,01		
			36,77	146°23'32"
15	621145,27	2287277,36		
			99,99	159°28'52"
16	621051,62	2287312,41		
Красная линия 13				
1	621064,23	2287346,13		
			100,00	339°28'59"
2	621157,89	2287311,08		
			45,03	348°32'8"
3	621202,02	2287302,13		
			200,59	59°54'58"
4	621302,57	2287475,70		
			40,31	67°2'52"
5	621318,29	2287512,82		
			40,00	59°54'57"
6	621338,34	2287547,43		
			40,31	52°47'0"
7	621362,72	2287579,53		
			617,34	59°55'4"
8	621672,16	2288113,72		
			93,53	166°35'49"
9	621581,18	2288135,40		
			106,35	166°16'58"
10	621477,86	2288160,62		
Красная линия 14				
1	621486,16	2288194,63		
			108,31	346°16'46"
2	621591,38	2288168,94		
			102,42	347°36'50"
3	621691,42	2288146,97		
			513,67	59°55'2"
4	621948,90	2288591,45		
			103,21	59°20'52"
5	622001,52	2288680,24		
			166,90	61°49'6"



1	2	3	4	5
6	622080,34	2288827,35		
			600,25	63°44'59"
7	622345,83	2289365,70		
			48,77	192°18'44"
8	622298,18	2289355,30		
			48,53	193°54'6"
9	622251,07	2289343,64		
			96,66	182°20'10"
10	622154,49	2289339,70		
Красная линия 15				
1	622156,86	2289374,62		
			87,49	2°13'39"
2	622244,28	2289378,02		
			45,18	13°53'42"
3	622288,14	2289388,87		
			76,35	9°27'14"
4	622363,45	2289401,41		
			1351,10	63°44'58"
5	622961,04	2290613,17		

В соответствии с Федеральным законом от 08.11.2007 № 257-ФЗ «Об автомобильных дорогах и о дорожной деятельности в Российской Федерации и о внесении изменений в отдельные законодательные акты Российской Федерации» для линейного объекта «Реконструкция автомобильной дороги общего пользования регионального значения г. Миллерово – ст. Вешенская на участке км 24 + 600 – км 38 + 000 в Миллеровском районе» установлена граница зоны с особыми условиями использования территории – придорожная полоса.

Каталог координат поворотных точек границ устанавливаемой придорожной полосы автомобильной дороги приведен в таблице № 4.

Таблица № 4

№ точки	X	Y	Длина (метров)	Дирекционный угол
1	2	3	4	5
Граница придорожной полосы № 1				
1	618912,26	2278265,61		
			56,22	87°30'46"
2	618914,70	2278321,78		
			1055,30	84°56'12"
3	619007,84	2279372,96		
			4,90	292°32'21"
4	619009,72	2279368,43		

1	2	3	4	5
Граница придорожной полосы № 2				
5	619088,26	2279400,93		
			139,31	112°28'55"
6	619034,99	2279529,65		
			20,69	124°38'34"
7	619023,23	2279546,67		
			1705,07	84°56'11"
8	619173,73	2281245,09		
			118,19	4°51'49"
9	619291,49	2281255,11		
Граница придорожной полосы № 3				
10	619281,65	2281370,69		
			97,88	184°51'52"
11	619184,12	2281362,39		
			334,54	84°56'9"
12	619213,65	2281695,62		
			103,33	86°11'56"
13	619220,50	2281798,72		
			117,25	84°8'44"
14	619232,46	2281915,36		
			81,08	84°16'27"
15	619240,55	2281996,04		
			116,81	80°1'36"
16	619260,78	2282111,08		
			285,31	78°33'35"
17	619317,37	2282390,72		
			139,83	75°22'25"
18	619352,68	2282526,02		
			140,97	73°14'57"
19	619393,31	2282661,01		
			140,98	71°7'28"
20	619438,92	2282794,41		
			143,21	68°59'51"
21	619490,25	2282928,11		
			678,79	68°30'22"
22	619738,96	2283559,69		
			1248,86	67°47'18"
23	620211,07	2284715,88		
			222,08	67°56'2"
24	620294,50	2284921,69		
			682,70	67°56'40"
25	620550,86	2285554,43		
			22,23	66°10'44"
26	620559,84	2285574,77		

1	2	3	4	5
			72,63	65°34'12"
27	620589,88	2285640,90		
			1141,78	67°47'6"
28	621021,57	2286697,93		
			99,50	67°31'3"
29	621059,62	2286789,87		
			51,61	67°30'52"
30	621079,36	2286837,56		
			49,46	63°1'52"
31	621101,79	2286881,64		
			97,58	60°31'37"
32	621149,80	2286966,59		
			1298,52	59°55'3"
33	621800,68	2288090,20		
			147,26	0°20'33"
34	621947,94	2288091,08		
Граница придорожной полосы № 4				
35	621947,44	2288176,08		
			97,35	180°20'29"
36	621850,09	2288175,50		
			409,05	59°55'1"
37	622055,13	2288529,45		
			103,19	59°20'49"
38	622107,74	2288618,22		
			175,55	61°48'48"
39	622190,66	2288772,95		
			1991,17	63°44'57"
40	623071,36	2290558,76		
Граница придорожной полосы № 5				
41	618708,92	2278235,14		
			56,18	83°36'46"
42	618715,17	2278290,97		
			43,89	87°30'22"
43	618717,08	2278334,82		
			1178,98	84°56'11"
44	618821,14	2279509,20		
			116,75	193°23'50"
45	618707,57	2279482,15		
Граница придорожной полосы № 6				
46	618684,69	2279564,01		
			148,40	13°23'59"
47	618829,05	2279598,40		
			2120,28	84°56'11"
48	619016,19	2281710,41		

1	2	3	4	5
			105,20	86°11'45"
49	619023,17	2281815,38		
			120,59	84°8'45"
50	619035,47	2281935,34		
			88,21	84°16'29"
51	619044,27	2282023,11		
			126,68	80°1'18"
52	619066,22	2282147,87		
			293,35	78°33'46"
53	619124,39	2282435,39		
			153,53	75°22'22"
54	619163,16	2282583,94		
			118,31	184°11'52"
55	619045,17	2282575,28		
Граница придорожной полосы № 7				
56	619038,95	2282660,06		
			151,02	4°11'32"
57	619189,57	2282671,10		
			52,74	73°14'56"
58	619204,77	2282721,60		
			148,32	71°7'18"
59	619252,76	2282861,94		
			147,73	68°59'51"
60	619305,71	2282999,86		
			680,88	68°30'21"
61	619555,19	2283633,39		
			1249,85	67°47'18"
62	620027,67	2284790,49		
			221,83	67°56'7"
63	620111,00	2284996,07		
			631,63	67°56'41"
64	620348,18	2285581,48		
			46,98	165°21'6"
65	620302,73	2285593,36		
			37,83	168°50'30"
66	620265,62	2285600,68		
			39,12	172°20'47"
67	620226,85	2285605,89		
Граница придорожной полосы № 8				
68	620238,16	2285690,13		
			41,72	352°21'20"
69	620279,51	2285684,58		
			43,02	348°50'58"
70	620321,72	2285676,26		

1	2	3	4	5
			43,03	345°20'26"
71	620363,35	2285665,37		
			18,48	341°50'23"
72	620380,91	2285659,61		
			65,50	65°34'17"
73	620408,00	2285719,25		
			1138,59	67°47'5"
74	620838,49	2286773,32		
			100,74	67°31'7"
75	620877,01	2286866,40		
			59,67	67°31'35"
76	620899,82	2286921,54		
			60,56	62°55'54"
77	620927,38	2286975,47		
			102,77	60°31'27"
78	620977,95	2287064,94		
			220,66	59°55'0"
79	621088,56	2287255,88		
			54,41	159°29'1"
80	621037,60	2287274,95		
Граница придорожной полосы № 9				
81	621078,25	2287383,59		
			73,96	339°29'6"
82	621147,52	2287357,67		
			868,57	59°55'3"
83	621582,89	2288109,25		
			114,22	166°16'49"
84	621471,93	2288136,34		
Граница придорожной полосы № 10				
85	621492,09	2288218,91		
			109,76	346°16'54"
86	621598,72	2288192,88		
			29,23	345°0'47"
87	621626,96	2288185,32		
			513,17	59°55'2"
88	621884,19	2288629,37		
			103,22	59°20'45"
89	621936,82	2288718,17		
			161,49	61°49'16"
90	622013,08	2288860,52		
			510,51	63°44'57"
91	622238,88	2289318,38		
			86,16	182°24'30"
92	622152,80	2289314,76		

1	2	3	4	5
Граница придорожной полосы № 11				
93	622158,55	2289399,56		
			80,98	2°8'15"
94	622239,47	2289402,58		
			48,03	13°54'12"
95	622286,09	2289414,12		
			1373,92	63°44'57"
96	622893,78	2290646,34		

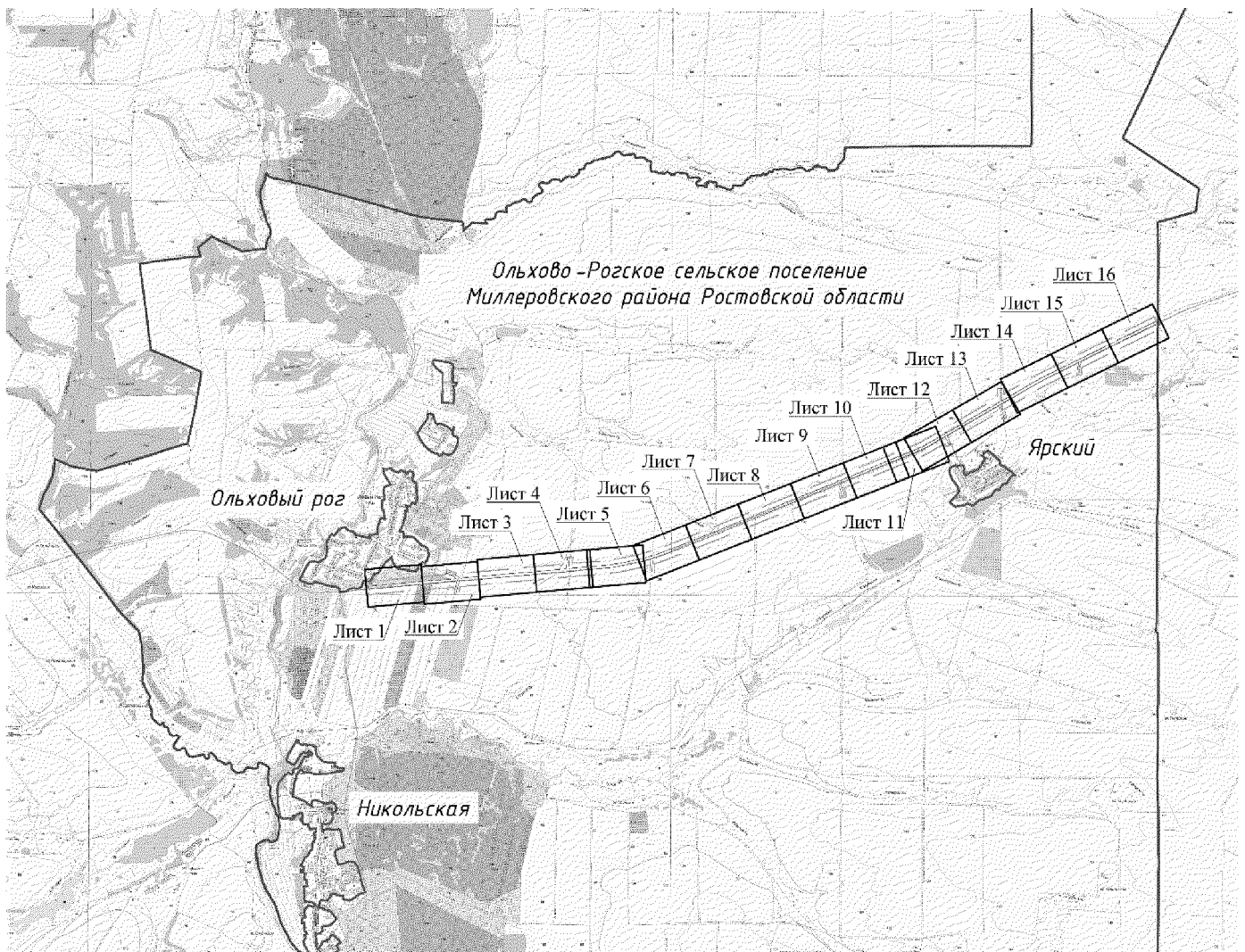
Заместитель начальника  
управления документационного  
обеспечения – начальник  
отдела нормативных документов  
Правительства Ростовской области



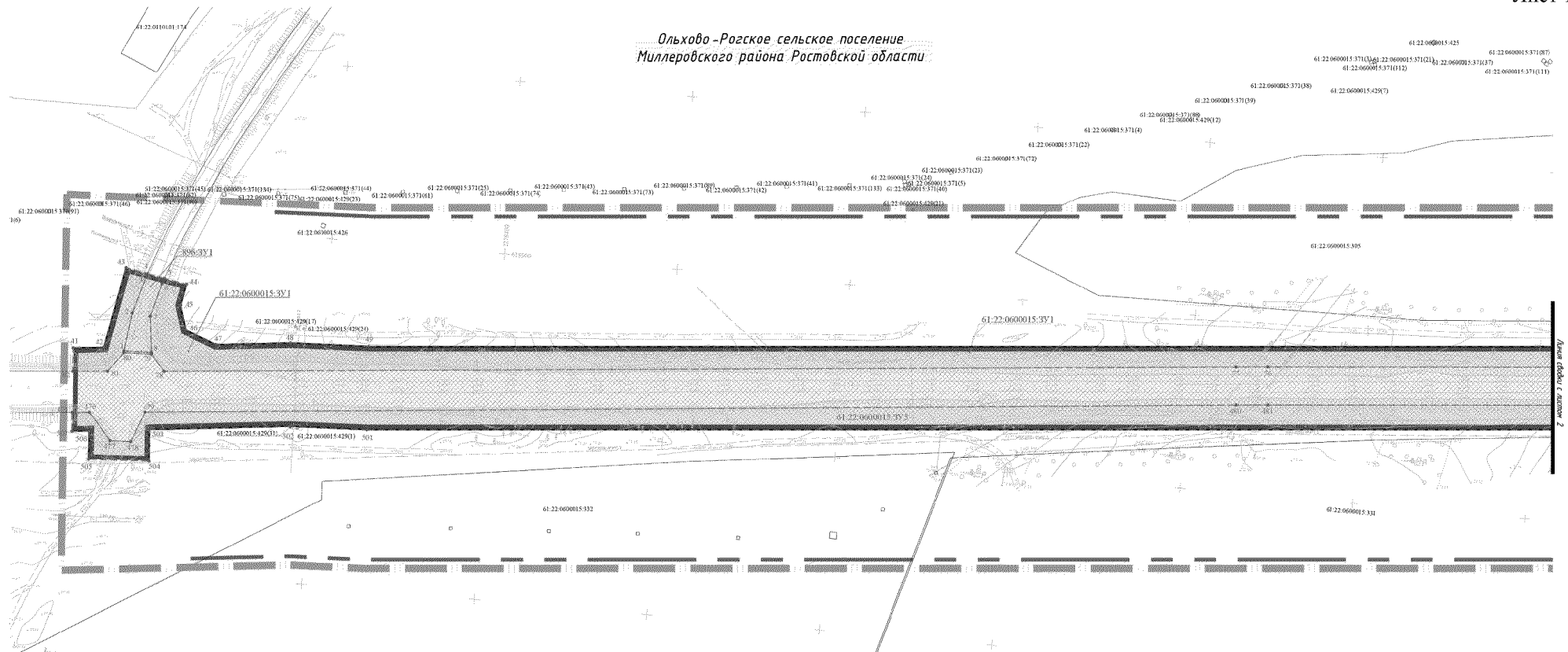
В.В. Сечков

**ЧЕРТЕЖ**










межевания территории размещения линейного  
объекта «Реконструкция автомобильной дороги  
общего пользования регионального значения г. Миллерово –  
ст. Вешенская на участке км 24 + 600 – км 38 + 000 в Миллеровском районе»



Ольхово-Рогское сельское поселение  
Миллеровского района Ростовской области

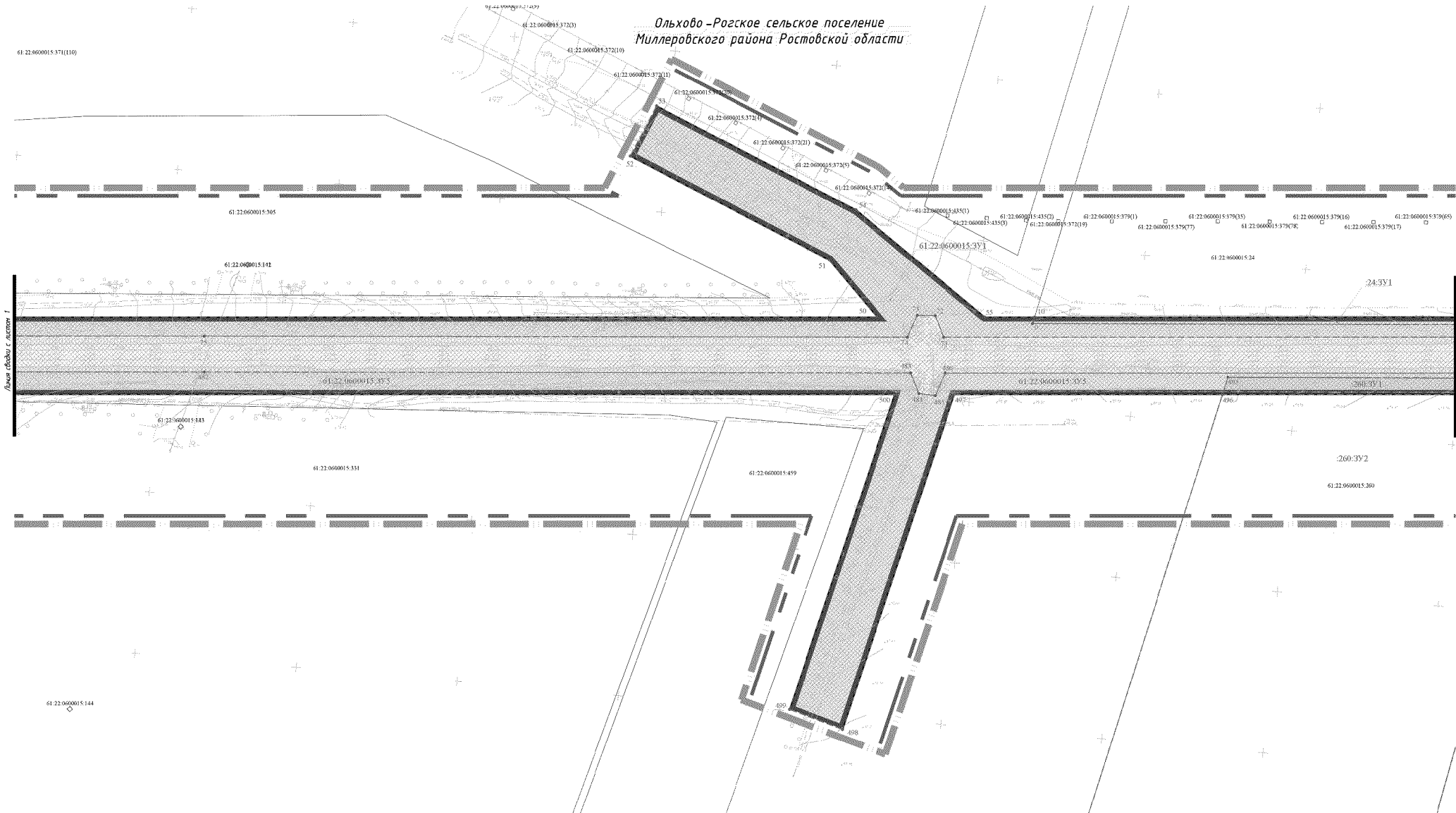


Условные обозначения:







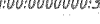


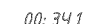


-  — граница подготовки проекта межевания;
-  — полоса постоянного отвода автомобильной дороги;
-  — устанавливаемая красная линия;
-  — граница существующего земельного участка;
-  — граница образуемого земельного участка;
-  — земельный участок, образуемый из земель, находящихся в государственной собственности;
- 61:00:0000000:391 — номер земельного участка, образуемого из земель, находящихся в государственной собственности;
- 30 — поворотная точка образуемого земельного участка;
-  — земельный участок, образуемый путем раздела земельных участков, находящихся в государственной собственности;
- 00:391 — номер земельного участка, образуемого путем раздела;
-  — земельный участок, подлежащий изъятию для государственных нужд Ростовской области;
-  — граница зоны с особыми условиями использования территории (придорожная полоса).



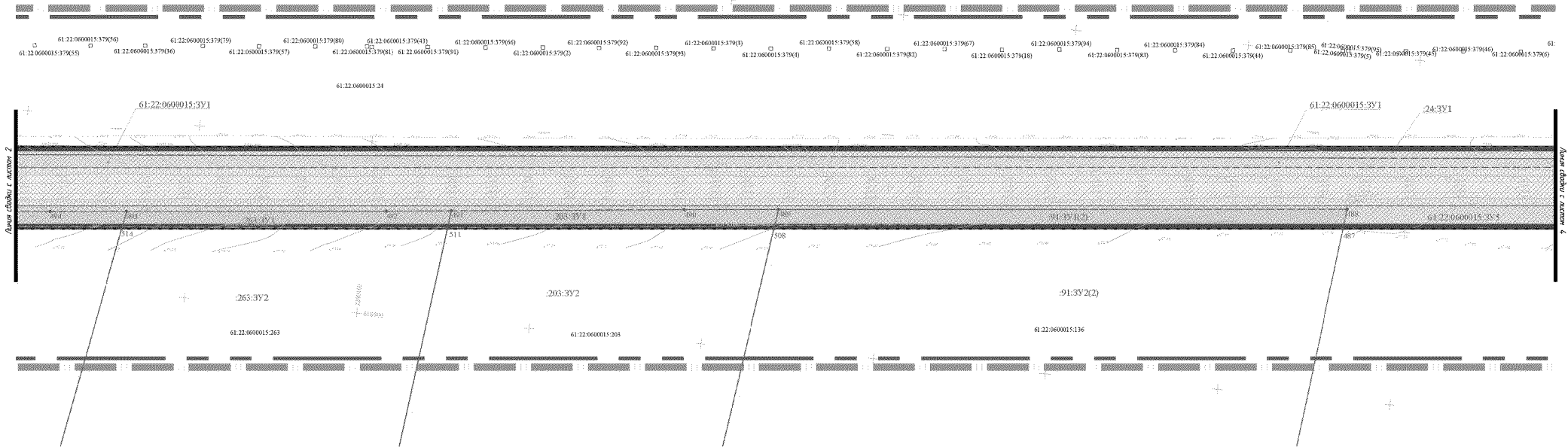
**Ольхово –Рогское сельское поселение  
Миллеровского района Ростовской области**












Условные обозначения:

-  – граница подготовки проекта межевания;
-  – полоса постоянного отвода автомобильной дороги;
-  – устанавливаемая красная линия;
-  – граница существующего земельного участка;
-  – граница образуемого земельного участка;
-  – земельный участок, образуемый из земель, находящихся в государственной собственности;
-  – номер земельного участка, образуемого из земель, находящихся в государственной собственности;
-  – поворотная точка образуемого земельного участка;
-  – земельный участок, образуемый путем раздела земельных участков, находящихся в государственной собственности;
-  – номер земельного участка, образуемого путем раздела;
-  – земельный участок, подлежащий изъятию для государственных нужд Ростовской области;
-  – граница зоны с особыми условиями использования территории (придорожная полоса).

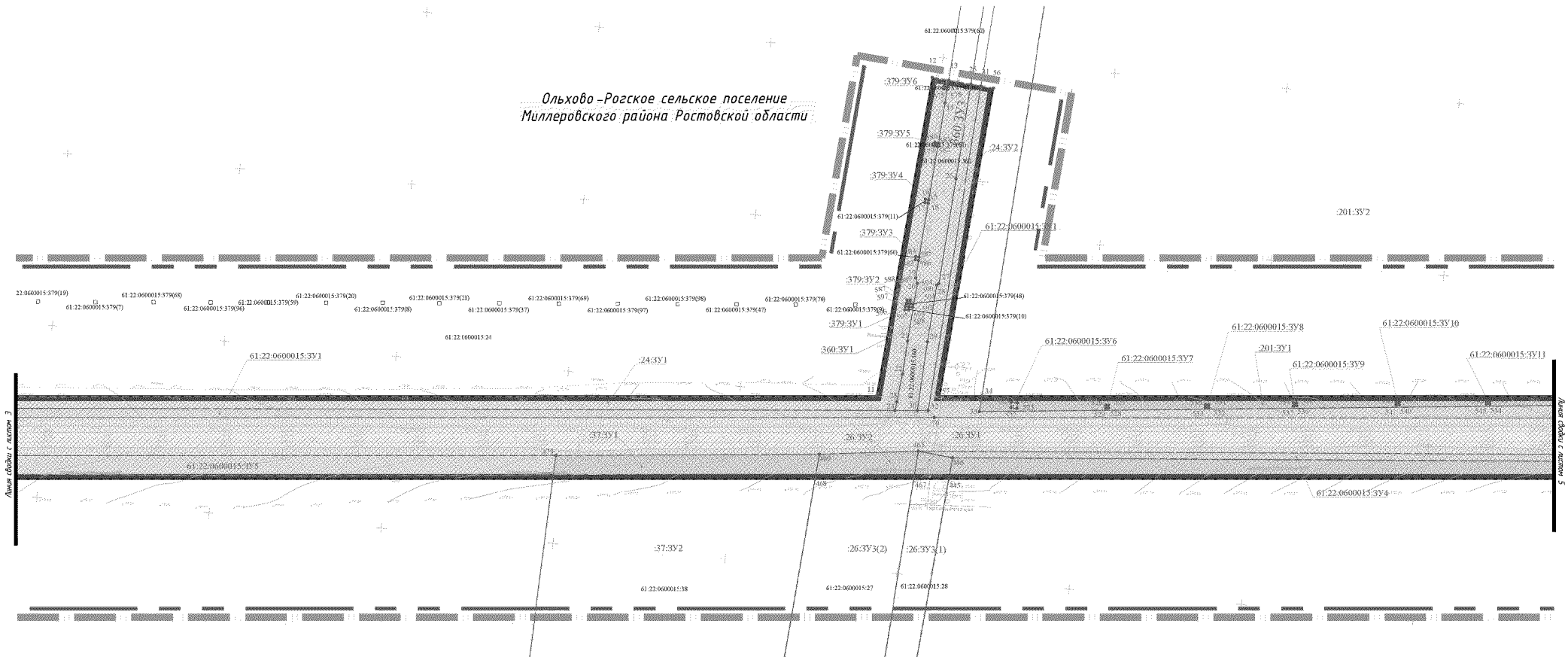
Ольхово-Рогское сельское поселение  
Миллеровского района Ростовской области












Условные обозначения:

-  — граница подготовки проекта межевания;
-  — полоса постоянного отвода автомобильной дороги;
-  — устанавливаемая красная линия;
-  — граница существующего земельного участка;
-  — граница образуемого земельного участка;
-  — земельный участок, образуемый из земель, находящихся в государственной собственности;
- 61:00:0000000:341 — номер земельного участка, образуемого из земель, находящихся в государственной собственности;
- 30 — поворотная точка образуемого земельного участка;
-  — земельный участок, образуемый путем раздела земельных участков, находящихся в государственной собственности;
- 00:341 — номер земельного участка, образуемого путем раздела;
-  — земельный участок, подлежащий изъятию для государственных нужд Ростовской области;
-  — граница зоны с особыми условиями использования территории (придорожная полоса).

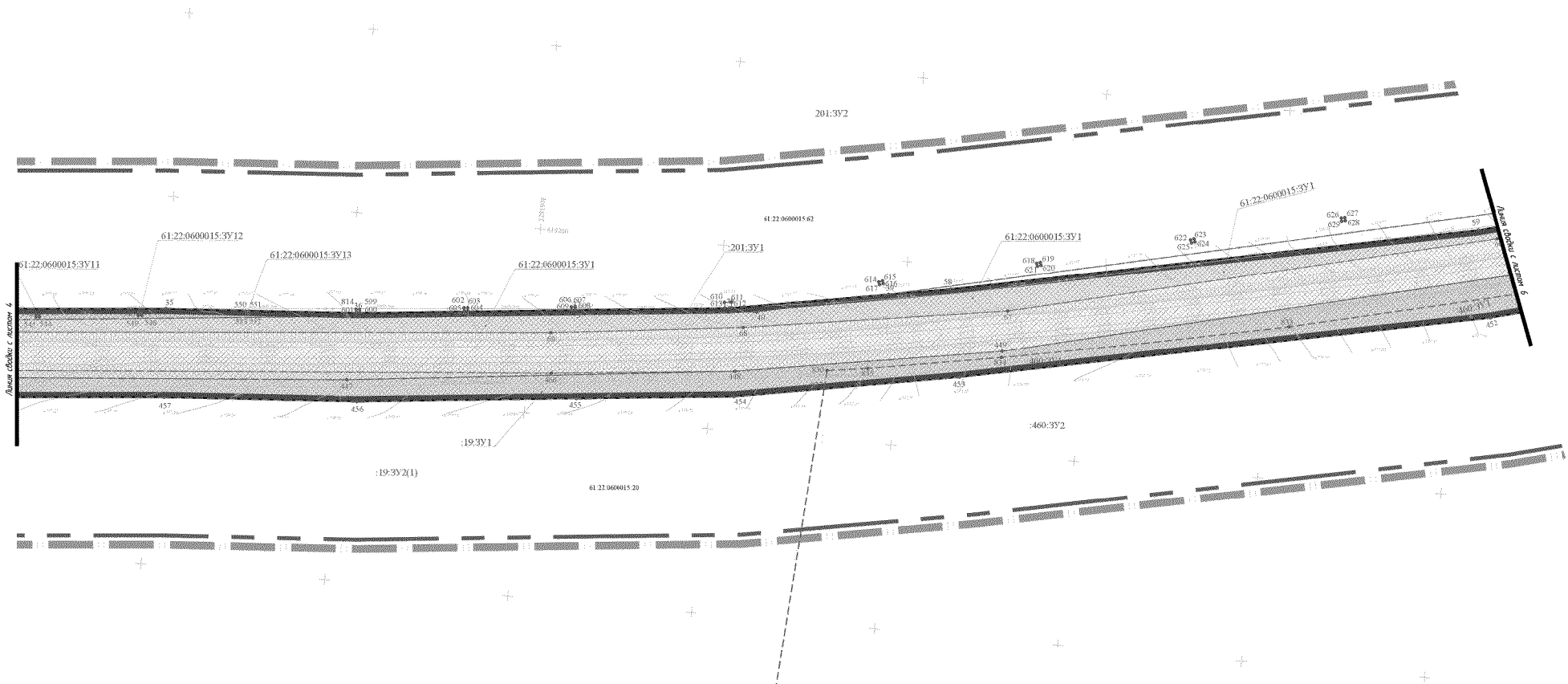
Ольхово-Рогское сельское поселение  
Миллеровского района Ростовской области









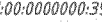


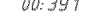


Условные обозначения:

-  — граница подготовки проекта межевания;
-  — полоса постоянного отвода автомобильной дороги;
-  — устанавливаемая красная линия;
-  — граница существующего земельного участка;
-  — граница образуемого земельного участка;
-  — земельный участок, образуемый из земель, находящихся в государственной собственности;
- 61:00:0000000:391 — номер земельного участка, образуемого из земель, находящихся в государственной собственности;
- 30 — поворотная точка образуемого земельного участка;
-  — земельный участок, образуемый путем раздела земельных участков, находящихся в государственной собственности;
- 00:391 — номер земельного участка, образуемого путем раздела;
-  — земельный участок, подлежащий изъятию для государственных нужд Ростовской области;
-  — граница зоны с особыми условиями использования территории (придорожная полоса).

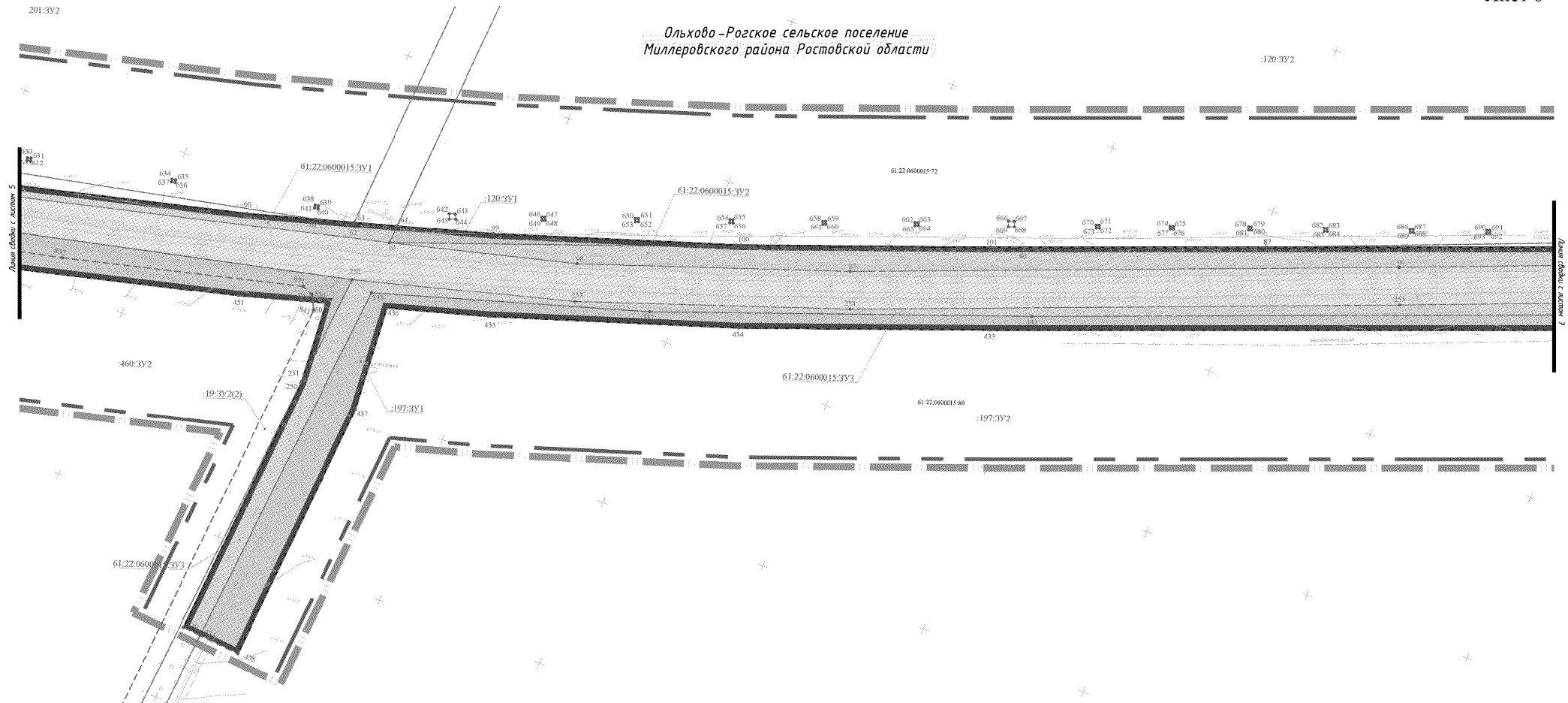
Ольхово-Рогское сельское поселение  
Миллеровского района Ростовской области















Условные обозначения:

-  — граница подготовки проекта межевания;
-  — полоса постоянного отвода автомобильной дороги;
-  — устанавливаемая красная линия;
-  — граница существующего земельного участка;
-  — граница образуемого земельного участка;
-  — земельный участок, образуемый из земель, находящихся в государственной собственности;
-  61:00:0000000:3Y1 — номер земельного участка, образуемого из земель, находящихся в государственной собственности;
-  30 — поворотная точка образуемого земельного участка;
-  — земельный участок, образуемый путем раздела земельных участков, находящихся в государственной собственности;
-  00:3Y1 — номер земельного участка, образуемого путем раздела;
-  — земельный участок, подлежащий изъятию для государственных нужд Ростовской области;
-  — граница зоны с особыми условиями использования территории (придорожная полоса).

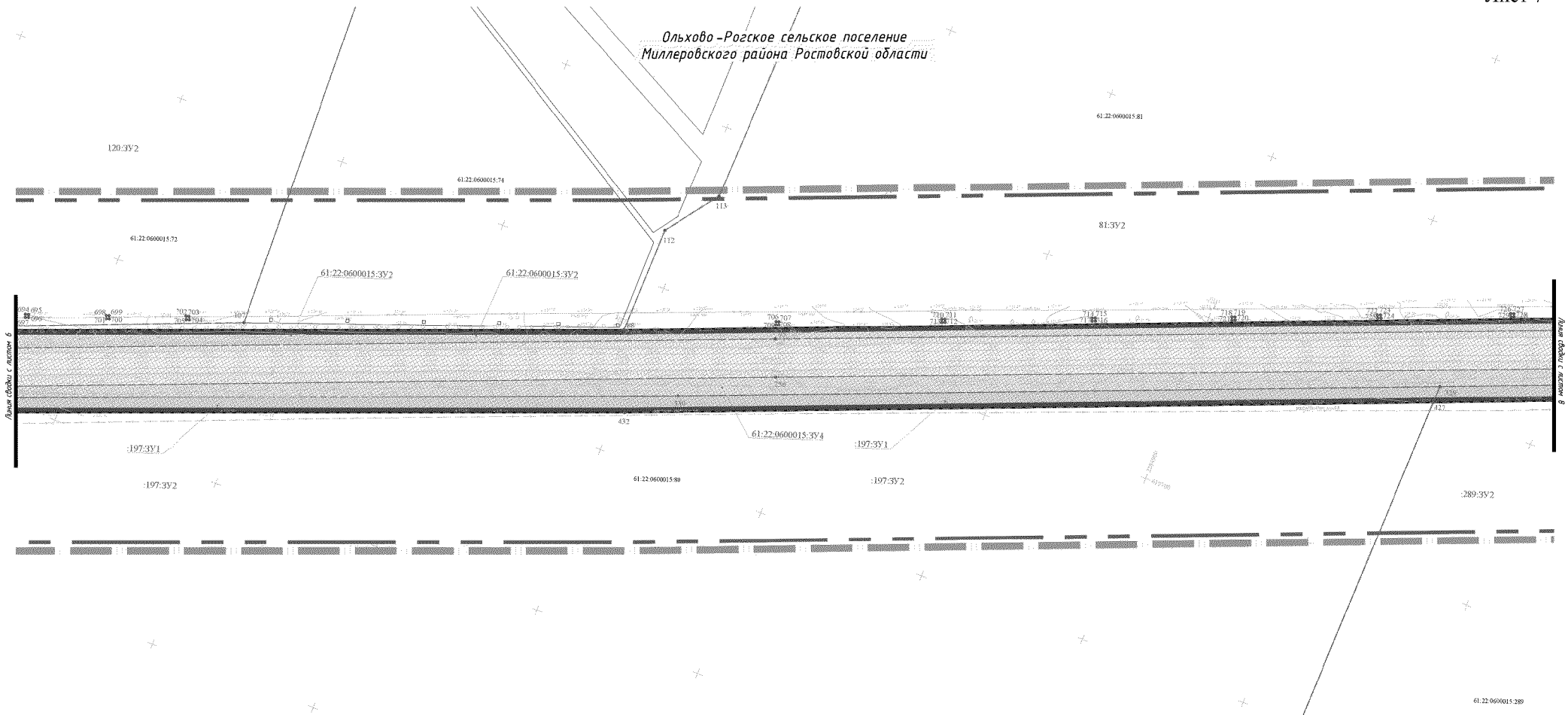
Ольхово-Рогское сельское поселение  
Миллеровского района Ростовской области















Условные обозначения:

-  — граница подготовки проекта межевания;
-  — полоса постоянного отвода автомобильной дороги;
-  — устанавливаемая красная линия;
-  — граница существующего земельного участка;
-  — граница образуемого земельного участка;
-  — земельный участок, образуемый из земель, находящихся в государственной собственности;
-  61:00:0000000:3Y1 — номер земельного участка, образуемого из земель, находящихся в государственной собственности;
-  •30 — поворотная точка образуемого земельного участка;
-  — земельный участок, образуемый путем раздела земельных участков, находящихся в государственной собственности;
-  00:3Y1 — номер земельного участка, образуемого путем раздела;
-  — земельный участок, подлежащий изъятию для государственных нужд Ростовской области;
-  — граница зоны с особыми условиями использования территории (придорожная полоса).

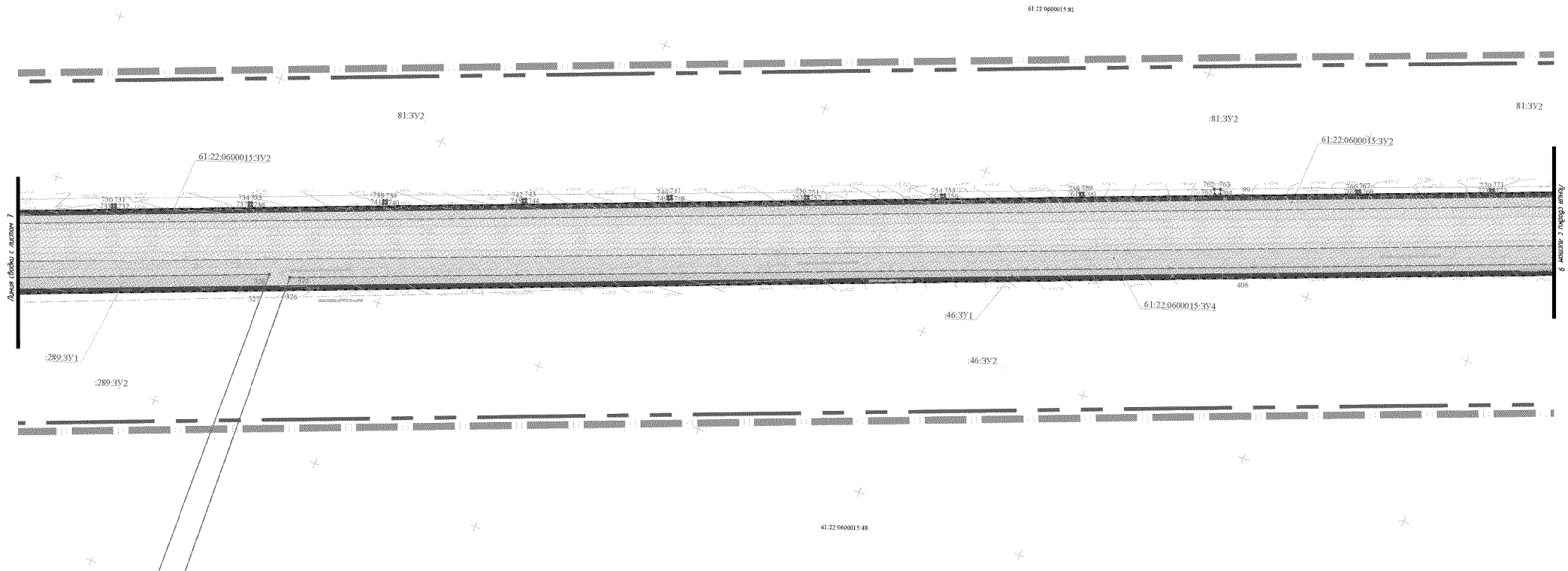
Ольхово-Рогское сельское поселение  
Миллеровского района Ростовской области












#### Условные обозначения:

-  — граница подготовки проекта межевания;
-  — полоса постоянного отвода автомобильной дороги;
-  — устанавливаемая красная линия;
-  — граница существующего земельного участка;
-  — граница образуемого земельного участка;
-  — земельный участок, образуемый из земель, находящихся в государственной собственности;
-  61:00:0000000:3Y1 — номер земельного участка, образуемого из земель, находящихся в государственной собственности;
-  •30 — поворотная точка образуемого земельного участка;
-  — земельный участок, образуемый путем раздела земельных участков, находящихся в государственной собственности;
-  00:3Y1 — номер земельного участка, образуемого путем раздела;
-  — земельный участок, подлежащий изъятию для государственных нужд Ростовской области;
-  — граница зоны с особыми условиями использования территории (придорожная полоса).

Ольхово-Рогское сельское поселение  
Миллеровского района Ростовской области

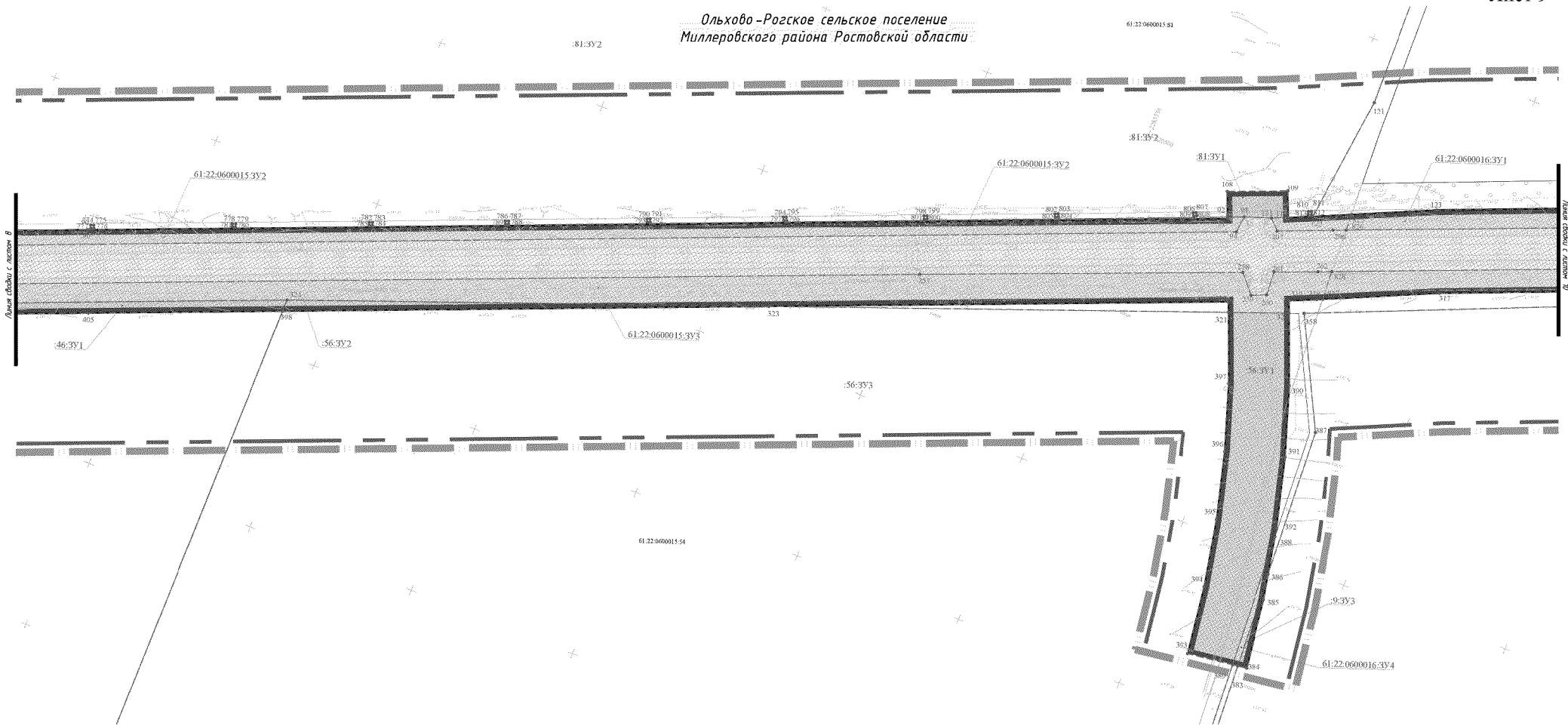


## Условные обозначения:










-  — граница подготовки проекта межевания;
-  — полоса постоянного отвода автомобильной дороги;
-  — устанавливаемая красная линия;
-  — граница существующего земельного участка;
-  — граница образуемого земельного участка;
-  — земельный участок, образуемый из земель, находящихся в государственной собственности;
- 61:00:0000000:331 — номер земельного участка, образуемого из земель, находящихся в государственной собственности;
- 30 — поворотная точка образуемого земельного участка;
-  — земельный участок, образуемый путем раздела земельных участков, находящихся в государственной собственности;
- 00:331 — номер земельного участка, образуемого путем раздела;
-  — земельный участок, подлежащий изъятию для государственных нужд Ростовской области;
-  — граница зоны с особыми условиями использования территории (придорожная полоса).



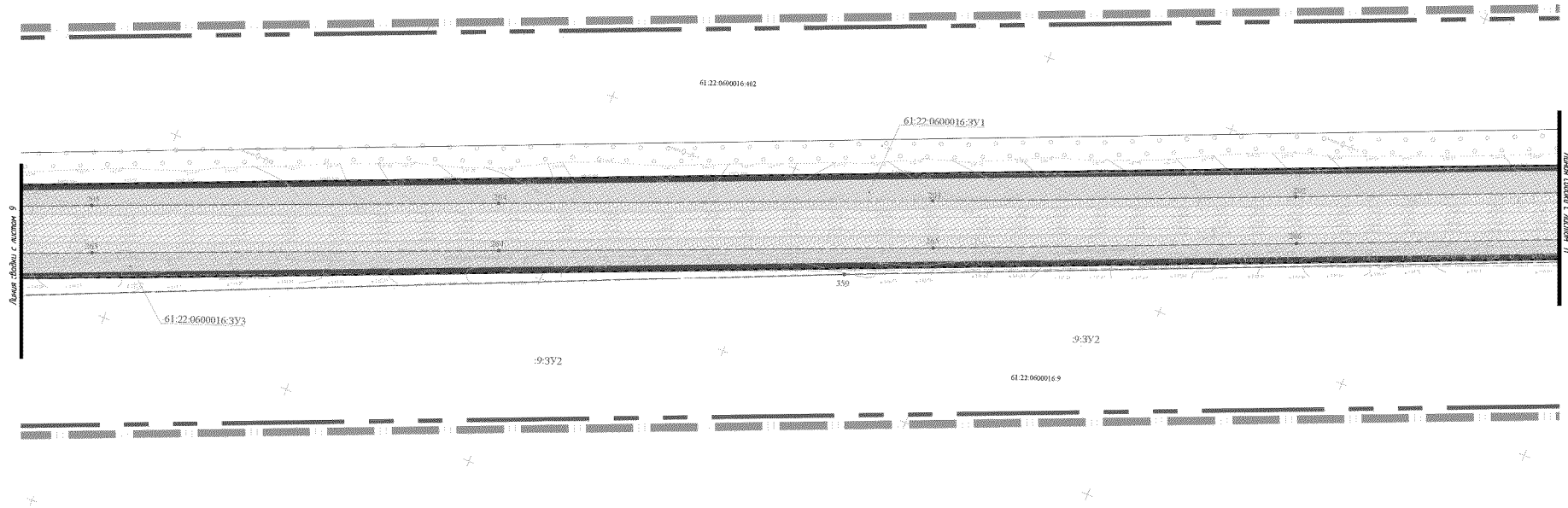
Ольхово-Рогское сельское поселение  
Миллеровского района Ростовской области












Условные обозначения:

-  — граница подготовки проекта межевания;
-  — полоса постоянного отвода автомобильной дороги;
-  — устанавливаемая красная линия;
-  — граница существующего земельного участка;
-  — граница образуемого земельного участка;
-  — земельный участок, образуемый из земель, находящихся в государственной собственности;
- 61:00:0000000:3Y1 — номер земельного участка, образуемого из земель, находящихся в государственной собственности;
- 30 — поворотная точка образуемого земельного участка;
-  — земельный участок, образуемый путем раздела земельных участков, находящихся в государственной собственности;
- 00:3Y1 — номер земельного участка, образуемого путем раздела;
-  — земельный участок, подлежащий изъятию для государственных нужд Ростовской области;
-  — граница зоны с особыми условиями использования территории (придорожная полоса).

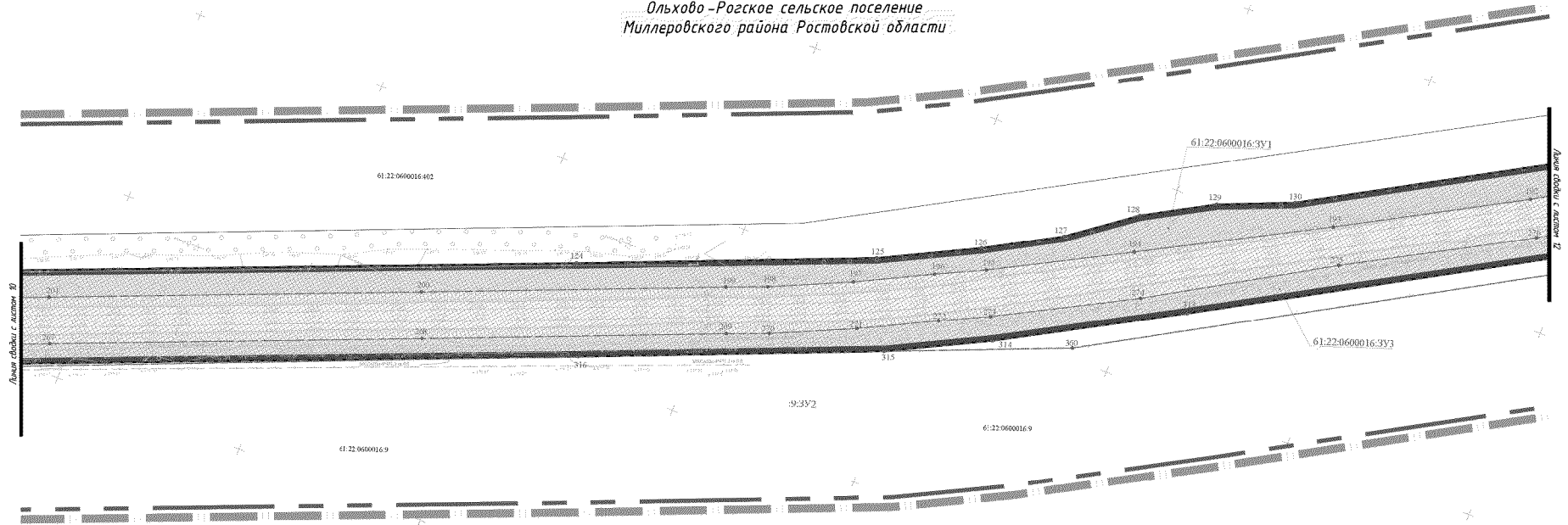
Ольхово -Рогское сельское поселение  
Миллеровского района Ростовской области















Условные обозначения:

-  — граница подготовки проекта межевания;
-  — полоса постоянного отвода автомобильной дороги;
-  — устанавливаемая красная линия;
-  — граница существующего земельного участка;
-  — граница образуемого земельного участка;
-  — земельный участок, образуемый из земель, находящихся в государственной собственности;
- 61:00:0000000:391 — номер земельного участка, образуемого из земель, находящихся в государственной собственности;
- 30 — поворотная точка образуемого земельного участка;
-  — земельные участки, образуемые путем раздела земельных участков, находящихся в государственной собственности;
- 00:391 — номер земельного участка, образуемого путем раздела;
-  — земельный участок, подлежащий изъятию для государственных нужд Ростовской области;
-  — граница зоны с особыми условиями использования территории (придорожная полоса).

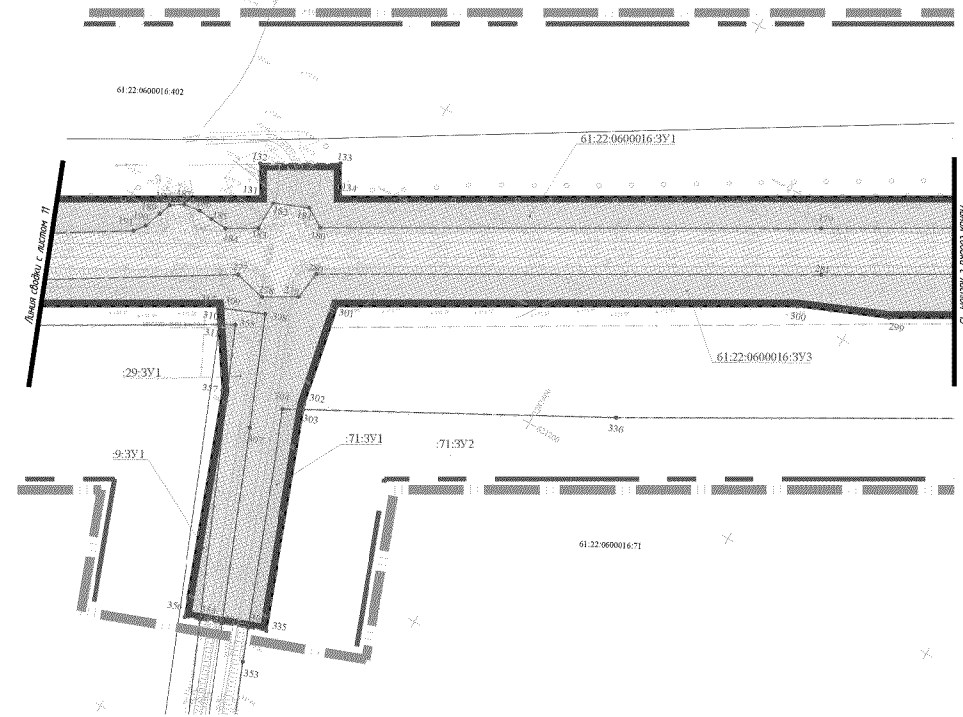
Ольхово-Рогское сельское поселение  
Миллеровского района Ростовской области















Условные обозначения:

-  — граница подготовки проекта межевания;
-  — полоса постоянного отвода автомобильной дороги;
-  — устанавливаемая красная линия;
-  — граница существующего земельного участка;
-  — граница образуемого земельного участка;
-  — земельный участок, образуемый из земель, находящихся в государственной собственности;
-  — номер земельного участка, образуемого из земель, находящихся в государственной собственности;
-  — поворотная точка образуемого земельного участка;
-  — земельный участок, образуемый путем раздела земельных участков, находящихся в государственной собственности;
-  — номер земельного участка, образуемого путем раздела;
-  — земельный участок, подлежащий изъятию для государственных нужд Ростовской области;
-  — граница зоны с особыми условиями использования территории (придорожная полоса).

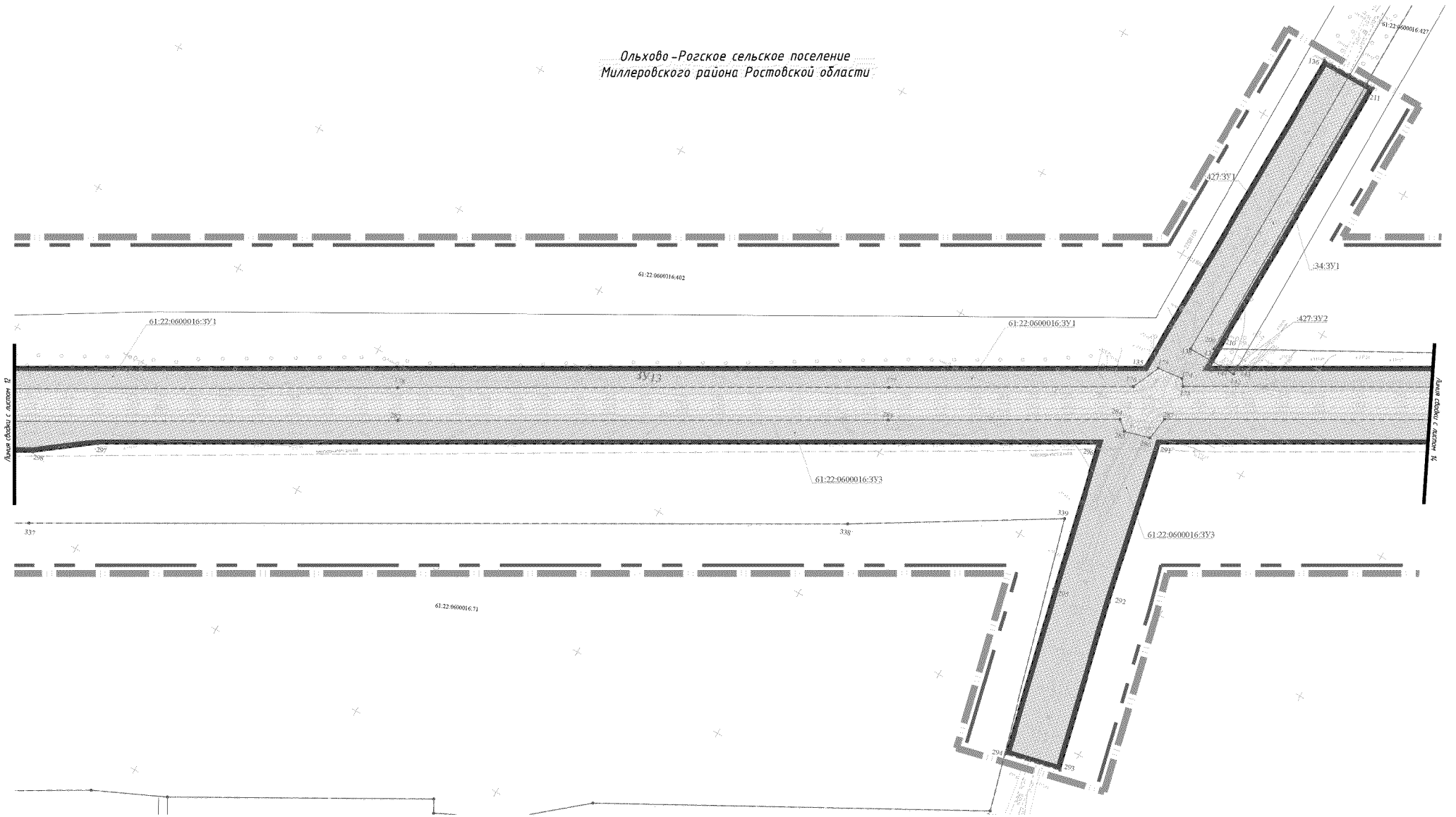
Ольхово-Рогское сельское поселение  
Миллеровского района Ростовской области















Условные обозначения:

-  — граница подготовки проекта межевания;
-  — полоса постоянного отвода автомобильной дороги;
-  — устанавливаемая красная линия;
-  — граница существующего земельного участка;
-  — граница образуемого земельного участка;
-  — земельный участок, образуемый из земель, находящихся в государственной собственности;
-  61:00:0000000:3У1 — номер земельного участка, образуемого из земель, находящихся в государственной собственности;
-  •30 — поворотная точка образуемого земельного участка;
-  — земельный участок, образуемый путем раздела земельных участков, находящихся в государственной собственности;
-  00:3У1 — номер земельного участка, образуемого путем раздела;
-  — земельный участок, подлежащий изъятию для государственных нужд Ростовской области;
-  — граница зоны с особыми условиями использования территории (придорожная полоса).

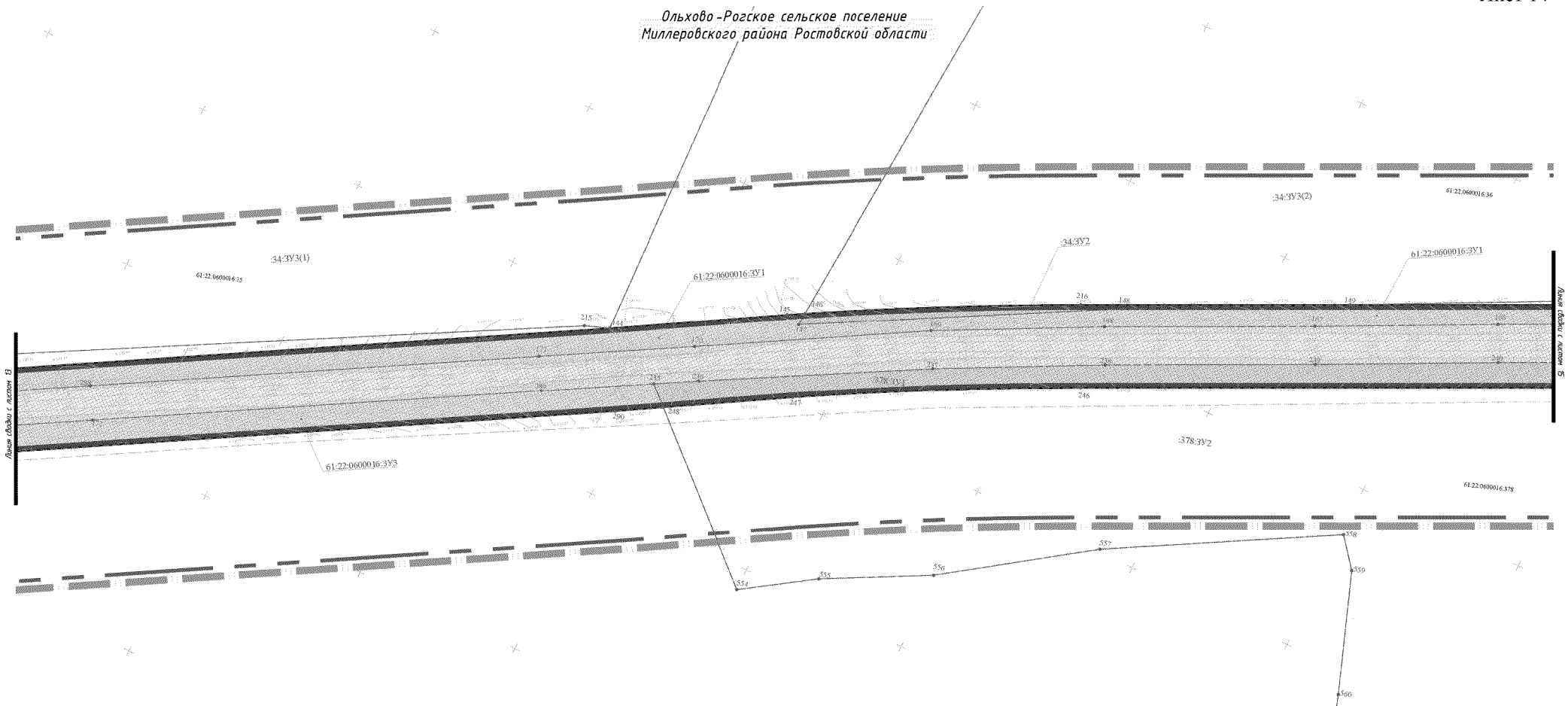
Ольхово-Рогское сельское поселение  
Миллеровского района Ростовской области












Условные обозначения:

-  – граница подготовки проекта межевания;
-  – полоса постоянного отвода автомобильной дороги;
-  – устанавливаемая красная линия;
-  – граница существующего земельного участка;
-  – граница образуемого земельного участка;
-  – земельный участок, образуемый из земель, находящихся в государственной собственности;
-  – номер земельного участка, образуемого из земель, находящихся в государственной собственности;
-  – поворотная точка образуемого земельного участка;
-  – земельный участок, образуемый путем раздела земельных участков, находящихся в государственной собственности;
-  – номер земельного участка, образуемого путем раздела;
-  – земельный участок, подлежащий изъятию для государственных нужд Ростовской области;
-  – граница зоны с особыми условиями использования территории (придорожная полоса).

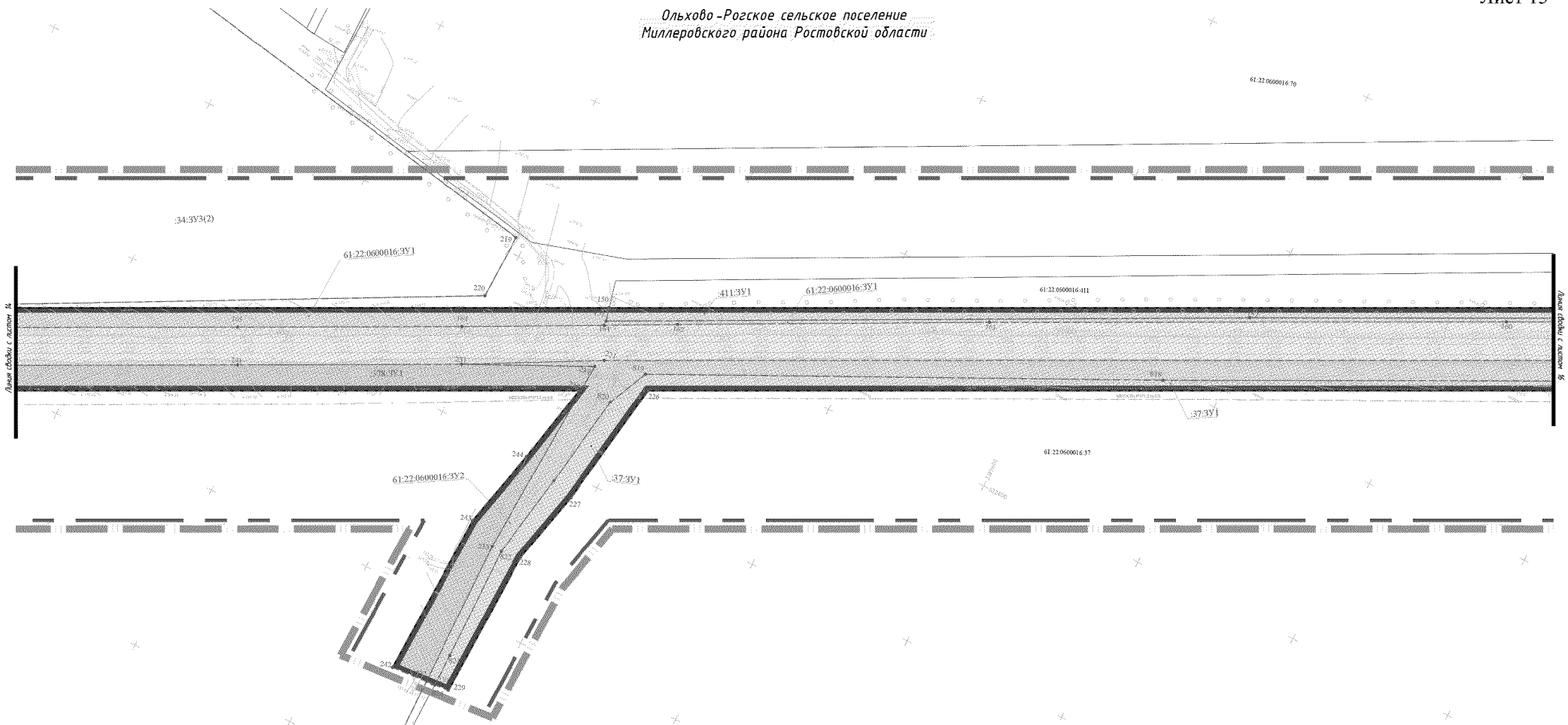
Ольхово-Рогское сельское поселение  
Миллеровского района Ростовской области












Условные обозначения:

-  — граница подготовки проекта межевания;
-  — полоса постоянного отвода автомобильной дороги;
-  — устанавливаемая красная линия;
-  — граница существующего земельного участка;
-  — граница образуемого земельного участка;
-  — земельный участок, образуемый из земель, находящихся в государственной собственности;
- 61:00:0000000:341 — номер земельного участка, образуемого из земель, находящихся в государственной собственности;
- 30 — поворотная точка образуемого земельного участка;
-  — земельный участок, образуемый путем раздела земельных участков, находящихся в государственной собственности;
- 00:341 — номер земельного участка, образуемого путем раздела;
-  — земельный участок, подлежащий изъятию для государственных нужд Ростовской области;
-  — граница зоны с особыми условиями использования территории (придорожная полоса).

Ольхово-Рогское сельское поселение  
Миллеровского района Ростовской области

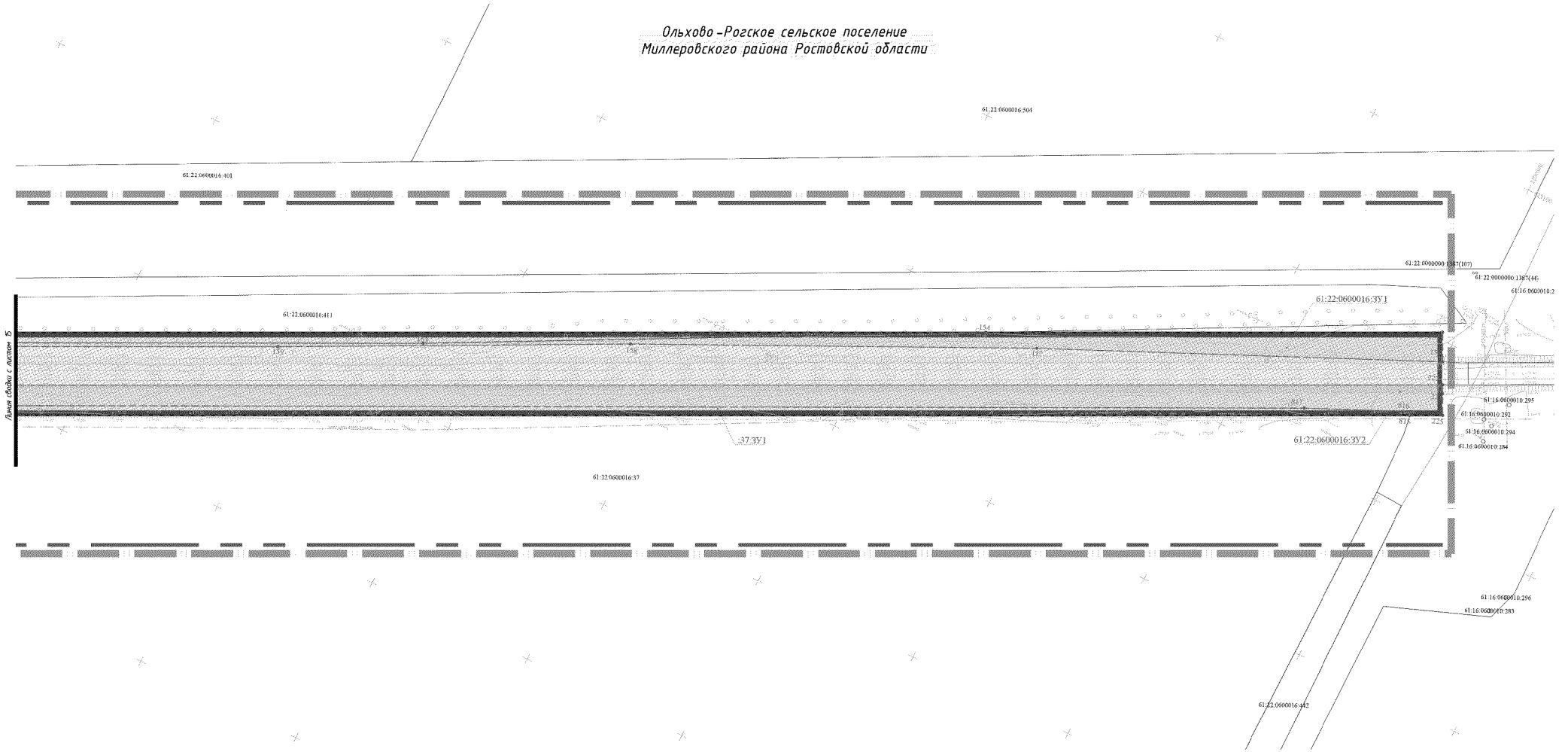


Условные обозначения:













-  — граница подготовки проекта межевания;
-  — полоса постоянного отвода автомобильной дороги;
-  — устанавливаемая красная линия;
-  — граница существующего земельного участка;
-  — граница образуемого земельного участка;
-  — земельный участок, образуемый из земель, находящихся в государственной собственности;
- 61:00:0000000:3У1 — номер земельного участка, образуемого из земель, находящихся в государственной собственности;
- 30 — поворотная точка образуемого земельного участка;
-  — земельный участок, образуемый путем раздела земельных участков, находящихся в государственной собственности;
- 00:3У1 — номер земельного участка, образуемого путем раздела;
-  — земельный участок, подлежащий изъятию для государственных нужд Ростовской области;
-  — граница зоны с особыми условиями использования территории (придорожная полоса).



Ольхово-Рогское сельское поселение  
Миллеровского района Ростовской области



Условные обозначения:

-  – граница подготовки проекта межевания;
-  – полоса постоянного отвода автомобильной дороги;
-  – устанавливаемая красная линия;
-  – граница существующего земельного участка;
-  – граница образуемого земельного участка;
-  – земельный участок, образуемый из земель, находящихся в государственной собственности;
-  – номер земельного участка, образуемого из земель, находящихся в государственной собственности;
-  – поворотная точка образуемого земельного участка;
-  – земельный участок, образуемый путем раздела земельных участков, находящихся в государственной собственности;
-  – номер земельного участка, образуемого путем раздела;
-  – земельный участок, подлежащий изъятию для государственных нужд Ростовской области;
-  – граница зоны с особыми условиями использования территории (придорожная полоса).

Заместитель начальника  
управления документационного  
обеспечения – начальник  
отдела нормативных документов  
Правительства Ростовской области



В.В. Сечков

ПОЯСНИТЕЛЬНАЯ ЗАПИСКА  
к проекту межевания территории размещения  
линейного объекта «Реконструкция автомобильной дороги  
общего пользования регионального значения г. Миллерово –  
ст. Вешенская на участке км 24 + 600 – км 38 + 000 в Миллеровском районе»

1. Общие положения

Проект межевания территории подготовлен на основании проекта планировки территории размещения линейного объекта «Реконструкция автомобильной дороги общего пользования регионального значения г. Миллерово – ст. Вешенская на участке км 24 + 600 – км 38 + 000 в Миллеровском районе».

Проект межевания подготовлен в целях определения границ полосы постоянного отвода планируемой к размещению автомобильной дороги общего пользования регионального значения г. Миллерово – ст. Вешенская на участке км 24 + 600 – км 38 + 000 в Миллеровском районе.

Основными задачами проекта межевания являются: определение местоположения границ земельных участков, образуемых из земель, находящихся в государственной собственности; определение местоположения границ земельных участков, образуемых с целью дальнейшего изъятия для государственных нужд Ростовской области.

В проекте межевания территории, в границах зоны планируемого размещения линейного объекта «Реконструкция автомобильной дороги общего пользования регионального значения г. Миллерово – ст. Вешенская на участке км 24 + 600 – км 38 + 000 в Миллеровском районе», сформирована полоса постоянного отвода автомобильной дороги общей площадью 706 453,04 кв. метра. Граница полосы отвода, необходимого для организации строительства автомобильной дороги, совпадает с границами полосы постоянного отвода автомобильной дороги.

Каталог координат поворотных точек границ полосы отвода планируемой к размещению автомобильной дороги общего пользования регионального значения г. Миллерово – ст. Вешенская на участке км 24 + 600 – км 38 + 000 приведен в таблице № 1.

Таблица № 1

№ точки	X	Y	Длина (метров)	Дирекционный угол
1	2	3	4	5
1	618823,92	2278156,81		
			17,66	83°35'44"
2	618825,89	2278174,36		
			47,73	10°29'27"
3	618872,82	2278183,05		
			36,00	100°28'59"
4	618866,27	2278218,45		
			12,65	190°31'11"
5	618853,83	2278216,14		
			14,42	162°49'17"
6	618840,05	2278220,40		
			19,52	110°55'26"
7	618833,08	2278238,63		
			43,08	83°36'57"
8	618837,87	2278281,44		
			45,32	87°30'32"
9	618839,84	2278326,72		
			1216,78	84°56'11"
10	618947,24	2279538,75		
			46,02	314°57'54"
11	618979,76	2279506,19		
			138,75	292°29'3"
12	619032,82	2279377,99		
			35,00	22°28'35"
13	619065,16	2279391,37		
			139,09	112°28'59"
14	619011,97	2279519,89		
			103,47	124°40'12"
15	618953,11	2279604,99		
			1680,65	84°56'12"
16	619101,44	2281279,08		
			187,33	4°51'58"
17	619288,09	2281294,97		
			36,00	94°51'37"
18	619285,04	2281330,84		
			181,02	184°51'52"
19	619104,67	2281315,49		
			387,44	84°56'10"
20	619138,87	2281701,42		

1	2	3	4	5
			103,84	86°11'44"
21	619145,76	2281805,03		
			118,52	84°9'0"
22	619157,84	2281922,93		
			83,79	84°16'26"
23	619166,20	2282006,30		
			120,54	80°1'31"
24	619187,08	2282125,02		
			288,35	78°33'38"
25	619244,27	2282407,64		
			143,31	75°22'24"
26	619280,46	2282546,31		
			143,75	73°14'44"
27	619321,90	2282683,96		
			143,76	71°7'27"
28	619368,41	2282819,99		
			144,93	68°59'56"
29	619420,35	2282955,29		
			679,58	68°30'22"
30	619669,35	2283587,61		
			1249,23	67°47'18"
31	620141,60	2284744,14		
			221,98	67°56'5"
32	620224,99	2284949,86		
			658,31	67°56'40"
33	620472,19	2285559,99		
			15,49	337°55'26"
34	620486,54	2285554,17		
			35,00	67°56'3"
35	620499,69	2285586,61		
			15,20	157°56'23"
36	620485,60	2285592,32		
			14,33	66°10'18"
37	620491,39	2285605,43		
			71,58	65°33'56"
38	620521,00	2285670,60		
			1140,51	67°47'6"
39	620952,21	2286726,45		
			99,67	67°31'15"
40	620990,32	2286818,55		
			54,55	67°30'58"
41	621011,18	2286868,95		
			54,05	63°1'56"
42	621035,69	2286917,12		

1	2	3	4	5
			42,76	60°31'16"
43	621056,73	2286954,34		
			40,30	53°0'29"
44	621080,98	2286986,53		
			39,99	60°14'9"
45	621100,83	2287021,24		
			40,34	67°20'39"
46	621116,37	2287058,47		
			220,20	59°55'20"
47	621226,73	2287249,02		
			14,28	329°55'1"
48	621239,09	2287241,86		
			35,00	59°54'14"
49	621256,64	2287272,14		
			14,29	149°52'56"
50	621244,28	2287279,31		
			965,51	59°55'3"
51	621728,24	2288114,77		
			219,45	0°20'32"
52	621947,69	2288116,08		
			35,00	90°0'0"
53	621947,69	2288151,08		
			199,11	180°20'33"
54	621748,58	2288149,89		
			482,47	59°55'1"
55	621990,42	2288567,37		
			103,21	59°20'52"
56	622043,04	2288656,16		
			170,13	61°49'2"
57	622123,39	2288806,12		
			1991,17	63°44'57"
58	623004,09	2290591,93		
			48,00	153°44'22"
59	622961,04	2290613,17		
			1351,10	243°44'58"
60	622363,45	2289401,41		
			76,35	189°27'14"
61	622288,14	2289388,87		
			45,18	193°53'42"
62	622244,28	2289378,02		
			87,49	182°13'39"
63	622156,86	2289374,62		
			35,00	266°7'3"
64	622154,49	2289339,70		

1	2	3	4	5
			96,66	2°20'10"
65	622251,07	2289343,64		
			48,53	13°54'6"
66	622298,18	2289355,30		
			48,77	12°18'44"
67	622345,83	2289365,70		
			600,25	243°44'59"
68	622080,34	2288827,35		
			166,90	241°49'6"
69	622001,52	2288680,24		
			103,21	239°20'52"
70	621948,90	2288591,45		
			513,67	239°55'2"
71	621691,42	2288146,97		
			102,42	167°36'50"
72	621591,38	2288168,94		
			108,31	166°16'46"
73	621486,16	2288194,63		
			35,01	256°17'8"
74	621477,86	2288160,62		
			106,35	346°16'58"
75	621581,18	2288135,40		
			93,53	346°35'49"
76	621672,16	2288113,72		
			617,34	239°55'4"
77	621362,72	2287579,53		
			40,31	232°47'0"
78	621338,34	2287547,43		
			40,00	239°54'57"
79	621318,29	2287512,82		
			40,31	247°2'52"
80	621302,57	2287475,70		
			200,59	239°54'58"
81	621202,02	2287302,13		
			45,03	168°32'8"
82	621157,89	2287311,08		
			100,00	159°28'59"
83	621064,23	2287346,13		
			36,00	249°29'47"
84	621051,62	2287312,41		
			99,99	339°28'52"
85	621145,27	2287277,36		
			36,77	326°23'32"
86	621175,89	2287257,01		

1	2	3	4	5
			265,02	239°55'3"
87	621043,05	2287027,69		
			100,80	240°31'23"
88	620993,45	2286939,94		
			55,99	242°56'27"
89	620967,98	2286890,08		
			56,67	247°31'2"
90	620946,31	2286837,72		
			100,55	247°31'6"
91	620907,86	2286744,81		
			1139,87	247°47'6"
92	620476,89	2285689,55		
			70,85	245°33'44"
93	620447,58	2285625,05		
			16,00	246°11'25"
94	620441,12	2285610,41		
			48,86	158°20'41"
95	620395,71	2285628,44		
			41,50	161°49'53"
96	620356,28	2285641,38		
			41,49	165°20'27"
97	620316,14	2285651,88		
			41,49	168°51'19"
98	620275,43	2285659,90		
			40,97	172°20'27"
99	620234,83	2285665,36		
			35,00	262°20'57"
100	620230,17	2285630,67		
			39,89	352°21'5"
101	620269,71	2285625,36		
			39,35	348°50'9"
102	620308,32	2285617,74		
			39,35	345°21'11"
103	620346,39	2285607,79		
			39,36	341°50'12"
104	620383,79	2285595,52		
			47,27	338°20'10"
105	620427,72	2285578,07		
			658,36	247°56'43"
106	620180,51	2284967,89		
			221,92	247°56'1"
107	620097,14	2284762,23		
			1249,47	247°47'18"
108	619624,80	2283605,48		



1	2	3	4	5
			680,10	248°30'22"
109	619375,61	2282972,68		
			146,02	248°59'58"
110	619323,28	2282836,36		
			145,54	251°7'19"
111	619276,19	2282698,65		
			59,13	253°15'3"
112	619259,15	2282642,03		
			61,57	175°42'23"
113	619197,75	2282646,64		
			157,39	184°11'51"
114	619040,78	2282635,12		
			34,99	274°11'43"
115	619043,34	2282600,22		
			157,65	4°11'39"
116	619200,57	2282611,75		
			48,51	355°46'5"
117	619248,95	2282608,17		
			51,05	253°15'5"
118	619234,24	2282559,29		
			145,54	255°22'26"
119	619197,49	2282418,47		
			290,30	258°33'42"
120	619139,92	2282133,94		
			122,94	260°1'23"
121	619118,62	2282012,86		
			85,52	264°16'8"
122	619110,08	2281927,77		
			119,32	264°9'4"
123	619097,92	2281809,07		
			104,69	266°11'37"
124	619090,97	2281704,61		
			2122,40	264°56'11"
125	618903,64	2279590,49		
			218,16	193°24'2"
126	618691,42	2279539,93		
			35,00	285°36'46"
127	618700,84	2279506,22		
			205,12	13°24'3"
128	618900,38	2279553,76		
			1228,67	264°56'12"
129	618791,94	2278329,88		
			44,76	267°30'12"
130	618789,99	2278285,16		

1	2	3	4	5
			80,85	263°36'58"
131	618781,00	2278204,81		
			18,26	175°49'22"
132	618762,79	2278206,14		
			35,01	266°43'30"
133	618760,79	2278171,19		
			16,35	355°49'38"
134	618777,10	2278170,00		
			9,75	263°34'55"
135	618776,01	2278160,31		
			48,04	355°49'19"
1	618823,92	2278156,81		
Общая площадь – 706 453,04 кв. метра				

Значительная часть полосы постоянного отвода автомобильной дороги входит в границы многоконтурного земельного участка с кадастровым номером 61:22:0000000:849, находящегося в государственной собственности Ростовской области. Образование земельных участков в границах данного земельного участка не требуется.

Для формирования полосы постоянного отвода линейного объекта «Реконструкция автомобильной дороги общего пользования регионального значения г. Миллерово – ст. Вешенская на участке км 24 + 600 – км 38 + 000 в Миллеровском районе», в границах кадастровых кварталов 61:22:0600015 и 61:22:0600016 образуются земельные участки из земель, находящихся в государственной собственности. Земельные участки образуются из земель сельскохозяйственного назначения, земель промышленности, энергетики, транспорта, связи, радиовещания, телевидения, информатики, земли для обеспечения космической деятельности, земли обороны, безопасности и земли иного специального назначения.

Каталог координат поворотных точек границ земельных участков, образуемых из земель, находящихся в государственной собственности, приведен в таблице № 2.

Таблица № 2

№ точки	X	Y	Длина (метров)	Дирекционный угол
1	2	3	4	5
Образуемый земельный участок 61:22:0600015:3У1, разрешенное использование – автомобильный транспорт				
41	618823,92	2278156,81		
			17,66	83°35'44"
42	618825,89	2278174,36		
			47,73	10°29'27"
43	618872,82	2278183,05		

1	2	3	4	5
			12,89	100°30'28"
4	618870,47	2278195,72		
			2,16	199°26'25"
3	618868,43	2278195,00		
			22,24	196°8'12"
2	618847,07	2278188,82		
			22,44	187°5'25"
1	618824,80	2278186,05		
			15,98	88°3'49"
8	618825,34	2278202,02		
			20,95	353°12'3"
7	618846,14	2278199,54		
			19,96	14°32'16"
6	618865,46	2278204,55		
			3,36	19°27'33"
5	618868,63	2278205,67		
			13,00	100°27'46"
44	618866,27	2278218,45		
			12,65	190°31'11"
45	618853,83	2278216,14		
			14,42	162°49'17"
46	618840,05	2278220,40		
			19,52	110°55'26"
47	618833,08	2278238,63		
			43,08	83°36'57"
48	618837,87	2278281,44		
			45,32	87°30'32"
49	618839,84	2278326,72		
			1216,78	84°56'11"
50	618947,24	2279538,75		
			46,02	314°57'54"
51	618979,76	2279506,19		
			138,75	292°29'3"
52	619032,82	2279377,99		
			35,00	22°28'35"
53	619065,16	2279391,37		
			139,09	112°28'59"
54	619011,97	2279519,89		
			103,47	124°40'12"
55	618953,11	2279604,99		
			30,87	84°56'43"
10	618955,83	2279635,74		
			4,34	191°49'39"
9	618951,58	2279634,85		

1	2	3	4	5
			1661,84	85°4'42"
24	619094,16	2281290,56		
			12,88	85°5'59"
30	619095,26	2281303,39		
			6,27	85°3'43"
32	619095,80	2281309,64		
			190,37	4°11'47"
31	619285,66	2281323,57		
			7,30	94°52'29"
56	619285,04	2281330,84		
			181,02	184°51'52"
57	619104,67	2281315,49		
			24,58	84°56'4"
34	619106,84	2281339,97		
			9,04	183°59'44"
33	619097,82	2281339,34		
			684,91	84°20'40"
40	619165,32	2282020,92		
			72,50	77°19'57"
39	619181,22	2282091,66		
			33,87	80°2'14"
58	619187,08	2282125,02		
			288,35	78°33'38"
59	619244,27	2282407,64		
			143,31	75°22'24"
60	619280,46	2282546,31		
			40,12	73°14'27"
61	619292,03	2282584,73		
			21,95	77°20'38"
62	619296,84	2282606,15		
			1,66	3°26'51"
63	619298,50	2282606,25		
			25,04	73°14'38"
64	619305,72	2282630,23		
			10,78	183°30'37"
65	619294,96	2282629,57		
			218,10	255°32'54"
66	619240,53	2282418,37		
			268,77	256°32'18"
67	619177,96	2282156,98		
			144,13	261°24'4"
68	619156,41	2282014,47		
			104,28	263°23'13"
69	619144,40	2281910,88		

1	2	3	4	5
			599,63	264°59'58"
70	619092,13	2281313,53		
			1739,65	264°55'43"
71	618938,35	2279580,69		
			14,46	333°51'37"
72	618951,33	2279574,32		
			10,99	266°5'8"
73	618950,58	2279563,36		
			15,00	198°59'27"
74	618936,40	2279558,48		
			434,61	265°1'11"
75	618898,67	2279125,51		
			282,10	264°59'28"
76	618874,04	2278844,49		
			18,43	264°46'9"
77	618872,36	2278826,14		
			618,71	264°42'34"
78	618815,31	2278210,07		
			12,07	318°25'33"
79	618824,34	2278202,06		
			15,99	268°3'53"
80	618823,80	2278186,08		
			14,08	216°34'8"
81	618812,49	2278177,69		
			20,00	265°0'29"
82	618810,75	2278157,77		
			13,20	355°49'52"
41	618823,92	2278156,81		
Площадь – 50 018,89 кв. метра				
Образуемый земельный участок 61:22:0600015:3У2, разрешенное использование – автомобильный транспорт				
111	620481,78	2285583,66		
			9,47	66°11'51"
110	620485,60	2285592,32		
			14,33	66°10'18"
122	620491,39	2285605,43		
			22,43	65°33'37"
825	620500,67	2285625,85		
			9,48	177°27'39"
826	620491,20	2285626,27		
			7,55	247°55'1"
206	620488,36	2285619,27		
			32,38	247°38'1"
207	620476,04	2285589,33		

1	2	3	4	5
			8,07	315°21'6"
111	620481,78	2285583,66		
Площадь – 349,20 кв. метра				
Образуемый земельный участок 61:22:0600016:3У1, разрешенное использование – автомобильный транспорт				
825	620500,67	2285625,85		
			49,15	65°34'4"
123	620521,00	2285670,60		
			1140,51	67°47'6"
124	620952,21	2286726,45		
			154,22	67°31'9"
125	621011,18	2286868,95		
			54,06	63°1'39"
126	621035,70	2286917,13		
			42,72	60°31'29"
127	621056,72	2286954,32		
			40,32	53°0'49"
128	621080,98	2286986,53		
			39,99	60°14'9"
129	621100,83	2287021,24		
			40,34	67°20'39"
130	621116,37	2287058,47		
			220,20	59°55'20"
131	621226,73	2287249,02		
			14,28	329°55'1"
132	621239,09	2287241,86		
			35,00	59°54'14"
133	621256,64	2287272,14		
			14,29	149°52'56"
134	621244,28	2287279,31		
			965,51	59°55'3"
135	621728,24	2288114,77		
			219,45	0°20'32"
136	621947,69	2288116,08		
			18,03	90°0'0"
137	621947,69	2288134,11		
			195,88	180°2'17"
138	621751,81	2288133,98		
			15,93	90°0'0"
139	621751,81	2288149,91		
			3,23	180°21'18"
140	621748,58	2288149,89		
			6,44	59°53'28"
141	621751,81	2288155,46		

1	2	3	4	5
			9,34	90°0'0"
142	621751,81	2288164,80		
			5,40	359°47'17"
143	621757,21	2288164,78		
			465,26	59°55'3"
144	621990,42	2288567,37		
			103,21	59°20'52"
145	622043,04	2288656,16		
			10,34	59°59'14"
146	622048,21	2288665,11		
			7,42	183°47'19"
147	622040,81	2288664,62		
			187,49	60°57'14"
148	622131,84	2288828,53		
			132,21	62°44'14"
149	622192,40	2288946,05		
			461,75	63°44'55"
150	622396,64	2289360,18		
			7,93	166°44'5"
151	622388,92	2289362,00		
			372,75	63°27'13"
152	622555,51	2289695,45		
			412,12	63°48'58"
153	622737,36	2290065,28		
			325,90	62°38'44"
154	622887,11	2290354,74		
			264,47	63°44'53"
155	623004,09	2290591,93		
			16,94	153°45'10"
156	622988,90	2290599,42		
			235,06	245°38'47"
157	622891,97	2290385,28		
			235,25	244°21'12"
158	622790,15	2290173,21		
			204,17	243°18'21"
159	622698,43	2289990,80		
			179,31	243°46'51"
160	622619,21	2289829,94		
			299,58	243°42'13"
161	622486,49	2289561,36		
			180,55	243°21'5"
162	622405,51	2289399,99		
			42,53	243°6'13"
163	622386,27	2289362,06		

1	2	3	4	5
			82,41	243°13'48"
164	622349,15	2289288,48		
			130,02	243°38'10"
165	622291,41	2289171,98		
			160,77	243°38'4"
166	622220,01	2289027,93		
			106,12	243°9'18"
167	622172,09	2288933,25		
			121,91	243°38'5"
168	622117,95	2288824,02		
			100,34	242°28'29"
169	622071,58	2288735,04		
			137,47	239°56'11"
170	622002,71	2288616,06		
			90,21	240°8'59"
171	621957,81	2288537,82		
			260,55	240°0'42"
172	621827,58	2288312,15		
			196,66	240°1'38"
173	621729,33	2288141,79		
			5,28	321°9'14"
174	621733,44	2288138,48		
			15,98	263°21'4"
175	621731,59	2288122,61		
			19,33	202°49'31"
176	621713,77	2288115,11		
			150,82	239°45'16"
177	621637,80	2287984,82		
			303,33	239°51'55"
178	621485,52	2287722,49		
			295,06	239°46'42"
179	621337,00	2287467,53		
			218,12	239°59'41"
180	621227,92	2287278,64		
			9,88	301°0'13"
181	621233,01	2287270,17		
			15,97	247°30'46"
182	621226,90	2287255,41		
			12,71	180°27'3"
183	621214,19	2287255,31		
			14,24	239°31'35"
184	621206,97	2287243,04		
			7,27	273°56'43"
185	621207,47	2287235,79		



1	2	3	4	5
			6,31	275°22'2"
186	621208,06	2287229,51		
			7,39	260°39'9"
187	621206,86	2287222,22		
			6,30	237°34'15"
188	621203,48	2287216,90		
			5,71	199°13'43"
189	621198,09	2287215,02		
			8,03	199°39'14"
190	621190,53	2287212,32		
			5,62	217°28'54"
191	621186,07	2287208,90		
			45,43	238°17'25"
192	621162,19	2287170,25		
			102,09	240°32'51"
193	621111,99	2287081,35		
			103,16	241°18'21"
194	621062,46	2286990,86		
			76,53	241°34'0"
195	621026,02	2286923,56		
			26,54	243°55'4"
196	621014,35	2286899,72		
			41,86	243°5'10"
197	620995,40	2286862,39		
			44,04	245°13'59"
198	620976,95	2286822,40		
			21,66	248°11'2"
199	620968,90	2286802,29		
			156,38	247°35'9"
200	620909,27	2286657,72		
			191,09	247°43'10"
201	620836,82	2286480,90		
			148,93	247°39'3"
202	620780,19	2286343,16		
			185,16	247°48'39"
203	620710,26	2286171,71		
			221,63	248°9'27"
204	620627,80	2285965,99		
			207,57	248°12'47"
205	620550,76	2285773,25		
			158,59	247°56'28"
826	620491,20	2285626,27		
			9,48	357°27'39"
825	620500,67	2285625,85		

1	2	3	4	5
Площадь – 64 747,31 кв. метра				
Образуемый земельный участок 61:22:0600016:3У2, разрешенное использование – автомобильный транспорт				
231	622329,47	2289298,04		
			82,58	62°15'33"
221	622367,91	2289371,13		
			1376,28	63°44'33"
222	622976,79	2290605,4		
			17,56	153°44'29"
225	622961,04	2290613,17		
			18,85	243°44'52"
815	622952,7	2290596,26		
			2,19	351°18'50"
816	622954,86	2290595,93		
			61,99	245°42'33"
817	622929,36	2290539,43		
			972,49	243°51'24"
818	622500,86	2289666,43		
			299,90	244°25'4"
819	622371,36	2289395,93		
			25,95	205°5'1"
820	622347,86	2289384,93		
			56,02	189°30'16"
821	622292,61	2289375,68		
			51,09	190°25'49"
822	622242,36	2289366,43		
			67,00	180°0'0"
823	622175,36	2289366,43		
			19,10	181°33'38"
824	622156,27	2289365,91		
			1,59	266°2'33"
230	622156,16	2289364,32		
			3,55	266°7'18"
232	622155,92	2289360,78		
			86,77	359°47'20"
233	622242,69	2289360,46		
			119,97	3°30'46"
234	622362,43	2289367,81		
			77,16	244°42'49"
231	622329,47	2289298,04		
Площадь – 18 636,24 кв. метра				
Образуемый земельный участок 61:22:0600016:3У3, разрешенное использование – автомобильный транспорт				
249	619043,34	2282600,22		

1	2	3	4	5
			157,65	4°11'39"
250	619200,57	2282611,75		
			0,86	356°0'33"
251	619201,43	2282611,69		
			66,00	4°56'12"
252	619267,19	2282617,37		
			129,97	74°10'33"
253	619302,63	2282742,41		
			159,76	70°5'30"
254	619357,03	2282892,62		
			319,08	68°4'54"
255	619476,14	2283188,64		
			529,97	67°49'43"
256	619676,14	2283679,42		
			1863,85	67°54'36"
257	620377,07	2285406,45		
			186,58	68°10'23"
258	620446,44	2285579,65		
			13,91	139°4'54"
259	620435,93	2285588,76		
			9,27	66°53'27"
260	620439,57	2285597,29		
			13,74	356°17'9"
261	620453,28	2285596,40		
			25,20	68°5'51"
262	620462,68	2285619,78		
			8,21	67°57'56"
828	620465,76	2285627,39		
			16,80	177°28'30"
827	620448,98	2285628,13		
			3,38	245°33'22"
318	620447,58	2285625,05		
			16,00	246°11'25"
319	620441,12	2285610,41		
			7,15	158°20'51"
320	620434,47	2285613,05		
			35,01	249°15'23"
321	620422,07	2285580,31		
			6,08	338°22'26"
322	620427,72	2285578,07		
			265,23	247°56'44"
323	620328,13	2285332,25		
			278,40	249°15'27"
324	620229,53	2285071,90		

1	2	3	4	5
			890,02	247°54'47"
325	619894,87	2284247,20		
			7,93	178°7'20"
326	619886,94	2284247,46		
			12,60	247°48'37"
327	619882,18	2284235,79		
			9,95	359°1'17"
328	619892,13	2284235,62		
			212,16	247°48'2"
329	619811,97	2284039,19		
			441,13	247°47'59"
330	619645,29	2283630,76		
			686,95	248°20'47"
331	619391,81	2282992,29		
			221,90	249°11'30"
332	619312,98	2282784,86		
			161,91	252°24'8"
333	619264,03	2282630,53		
			222,34	185°3'17"
334	619042,55	2282610,94		
			10,75	274°12'54"
249	619043,34	2282600,22		
Площадь – 35 084,05 кв. метра				
Образуемый земельный участок 61:22:0600015:3У3, разрешенное использование – автомобильный транспорт				
828	620465,76	2285627,39		
			167,04	67°56'20"
263	620528,50	2285782,20		
			207,53	68°12'54"
264	620605,52	2285974,91		
			221,72	68°9'29"
265	620688,01	2286180,71		
			185,27	67°48'30"
266	620757,99	2286352,26		
			148,94	67°38'55"
267	620814,63	2286490,01		
			191,10	67°43'14"
268	620887,08	2286666,84		
			156,30	67°35'17"
269	620946,67	2286811,33		
			22,15	68°9'37"
270	620954,91	2286831,89		
			45,11	65°14'31"
271	620973,80	2286872,85		

1	2	3	4	5
			42,14	63°4'35"
272	620992,88	2286910,42		
			26,86	63°56'26"
273	621004,68	2286934,55		
			77,31	61°33'32"
274	621041,50	2287002,53		
			103,38	59°5'19"
275	621094,61	2287091,23		
			102,43	60°32'58"
276	621144,97	2287180,42		
			90,73	58°27'41"
277	621192,43	2287257,75		
			14,40	103°26'52"
278	621189,08	2287271,76		
			15,99	59°31'19"
279	621197,19	2287285,54		
			12,66	7°20'59"
280	621209,75	2287287,16		
			219,88	59°59'39"
281	621319,71	2287477,57		
			295,08	59°46'40"
282	621468,24	2287732,54		
			302,82	59°52'2"
283	621620,26	2287994,44		
			143,09	59°45'9"
284	621692,34	2288118,05		
			7,92	129°52'47"
285	621687,26	2288124,13		
			16,21	73°55'25"
286	621691,75	2288139,71		
			14,68	8°41'56"
287	621706,26	2288141,93		
			208,08	60°0'35"
288	621810,27	2288322,15		
			260,51	60°0'40"
289	621940,48	2288547,78		
			65,37	60°11'44"
235	621972,97	2288604,50		
			14,75	131°45'23"
248	621963,15	2288615,50		
			27,95	239°21'10"
290	621948,90	2288591,45		
			513,67	239°55'2"
291	621691,42	2288146,97		

1	2	3	4	5
			102,42	167°36'50"
292	621591,38	2288168,94		
			108,31	166°17'5"
293	621486,16	2288194,62		
			35,00	256°16'54"
294	621477,86	2288160,62		
			106,35	346°16'58"
295	621581,18	2288135,40		
			93,53	346°35'49"
296	621672,16	2288113,72		
			617,34	239°55'4"
297	621362,72	2287579,53		
			40,32	232°46'50"
298	621338,33	2287547,42		
			39,98	239°55'16"
299	621318,29	2287512,82		
			40,32	247°2'25"
300	621302,56	2287475,69		
			200,58	239°55'2"
301	621202,02	2287302,13		
			45,03	168°32'8"
302	621157,89	2287311,08		
			2,36	159°24'56"
303	621155,68	2287311,91		
			8,95	241°20'37"
304	621151,39	2287304,06		
			96,38	158°56'30"
305	621061,45	2287338,69		
			11,51	249°30'9"
306	621057,42	2287327,91		
			86,03	337°58'12"
307	621137,17	2287295,64		
			49,89	337°39'2"
308	621183,31	2287276,67		
			19,00	247°53'26"
309	621176,16	2287259,07		
			7,29	157°50'2"
310	621169,41	2287261,82		
			0,42	239°44'37"
311	621169,20	2287261,46		
			8,03	326°22'10"
312	621175,89	2287257,01		
			265,02	239°55'3"
313	621043,05	2287027,69		

1	2	3	4	5
			100,80	240°31'23"
314	620993,45	2286939,94		
			55,99	242°56'27"
315	620967,98	2286890,08		
			157,22	247°31'5"
316	620907,86	2286744,81		
			1139,87	247°47'6"
317	620476,89	2285689,55		
			67,46	245°33'45"
827	620448,98	2285628,13		
			16,80	357°28'30"
828	620465,76	2285627,39		
Площадь – 52 529,75 кв. метра				
Образующий земельный участок 61:22:0600016:3У4, разрешенное использование – автомобильный транспорт				
388	620311,48	2285652,79		
			22,01	168°50'18"
386	620289,89	2285657,05		
			55,85	176°54'39"
383	620234,12	2285660,06		
			3,05	262°27'19"
389	620233,72	2285657,04		
			77,88	356°52'18"
388	620311,48	2285652,79		
Площадь – 204,56 кв. метра				
Образующий земельный участок 61:22:0600015:3У4, разрешенное использование – автомобильный транспорт				
465	619071,76	2281306,04		
			609,14	85°13'19"
466	619122,50	2281913,06		
			99,56	84°21'5"
448	619132,30	2282012,14		
			210,79	263°41'31"
447	619109,14	2281802,63		
			478,25	265°16'37"
446	619069,76	2281326,00		
			20,06	275°43'20"
465	619071,76	2281306,04		
Площадь – 2 243,67 кв. метра				
Образующий земельный участок 61:22:0600015:3У5, разрешенное использование – автомобильный транспорт				
475	618786,95	2278159,51		
			9,78	84°36'15"
476	618787,87	2278169,25		

1	2	3	4	5
			20,33	138°32'57"
477	618772,63	2278182,71		
			11,80	87°57'36"
478	618773,05	2278194,50		
			19,03	20°42'40"
479	618790,85	2278201,23		
			629,78	84°34'11"
480	618850,45	2278828,18		
			18,36	84°46'49"
481	618852,12	2278846,46		
			282,05	84°59'25"
482	618876,75	2279127,43		
			436,66	85°0'42"
483	618914,72	2279562,44		
			13,93	153°44'52"
484	618902,23	2279568,60		
			10,15	91°41'35"
485	618901,93	2279578,75		
			15,39	18°21'52"
486	618916,54	2279583,60		
			1519,52	84°55'57"
473	619050,76	2281097,18		
			13,67	182°23'22"
472	619037,10	2281096,61		
			434,14	264°56'11"
487	618998,78	2280664,16		
			11,83	6°56'42"
488	619010,52	2280665,59		
			329,05	264°54'51"
489	618981,35	2280337,84		
			54,51	264°51'12"
490	618976,46	2280283,55		
			134,86	264°38'21"
491	618963,86	2280149,28		
			37,59	264°38'34"
492	618960,35	2280111,85		
			150,15	264°53'29"
493	618946,98	2279962,30		
			44,18	264°53'46"
494	618943,05	2279918,30		
			160,95	265°7'41"
495	618929,38	2279757,93		
			11,40	192°37'18"
496	618918,26	2279755,44		



1	2	3	4	5
			165,60	264°56'6"
497	618903,64	2279590,49		
			218,16	193°24'2"
498	618691,42	2279539,93		
			35,00	285°36'46"
499	618700,84	2279506,22		
			205,12	13°24'3"
500	618900,38	2279553,76		
			1228,67	264°56'12"
501	618791,94	2278329,88		
			44,76	267°30'12"
502	618789,99	2278285,16		
			80,85	263°36'58"
503	618781,00	2278204,81		
			18,26	175°49'22"
504	618762,79	2278206,14		
			35,01	266°43'30"
505	618760,79	2278171,19		
			16,35	355°49'38"
506	618777,10	2278170,00		
			9,75	263°34'55"
507	618776,01	2278160,31		
			10,97	355°49'4"
475	618786,95	2278159,51		
Площадь – 36 558,95 кв. метра				
Образующий земельный участок 61:22:0600015:3У6, разрешенное использование – автомобильный транспорт				
522	619101,65	2281357,15		
			3,19	0°10'47"
523	619104,84	2281357,16		
			3,51	91°47'43"
524	619104,73	2281360,67		
			3,18	180°54'3"
525	619101,55	2281360,62		
			3,47	271°39'3"
522	619101,65	2281357,15		
Площадь – 11,12 кв. метра				
Образующий земельный участок 61:22:0600015:3У7, разрешенное использование – автомобильный транспорт				
526	619108,00	2281411,70		
			1,86	89°23'3"
527	619108,02	2281413,56		
			1,75	178°21'49"
528	619106,27	2281413,61		

1	2	3	4	5
			1,89	268°29'5"
529	619106,22	2281411,72		
			1,78	359°21'23"
526	619108,00	2281411,70		
Площадь – 3,31 кв. метра				
Образуемый земельный участок 61:22:0600015:3У8, разрешенное использование – автомобильный транспорт				
530	619113,33	2281469,32		
			1,87	86°19'42"
531	619113,45	2281471,19		
			1,73	176°1'56"
532	619111,72	2281471,31		
			1,89	265°8'8"
533	619111,56	2281469,43		
			1,77	356°26'38"
530	619113,33	2281469,32		
Площадь – 3,30 кв. метра				
Образуемый земельный участок 61:22:0600015:3У9, разрешенное использование – автомобильный транспорт				
534	619118,84	2281519,93		
			1,82	84°38'4"
535	619119,01	2281521,74		
			1,78	173°14'2"
536	619117,24	2281521,95		
			1,85	263°29'21"
537	619117,03	2281520,11		
			1,82	354°19'15"
534	619118,84	2281519,93		
Площадь – 3,30 кв. метра				
Образуемый земельный участок 61:22:0600015:3У10, разрешенное использование – автомобильный транспорт				
538	619124,60	2281579,04		
			1,96	84°8'39"
539	619124,80	2281580,99		
			1,69	173°53'5"
540	619123,12	2281581,17		
			1,96	264°43'34"
541	619122,94	2281579,22		
			1,67	353°48'41"
538	619124,60	2281579,04		
Площадь – 3,29 кв. метра				
Образуемый земельный участок 61:22:0600015:3У11, разрешенное использование – автомобильный транспорт				
542	619129,77	2281631,24		

1	2	3	4	5
			2,02	84°36'1"
543	619129,96	2281633,25		
			1,64	175°5'28"
544	619128,33	2281633,39		
			2,00	264°15'40"
545	619128,13	2281631,40		
			1,65	354°25'41"
542	619129,77	2281631,24		
Площадь – 3,30 кв. метра				
Образуемый земельный участок 61:22:0600015:3У12, разрешенное использование – автомобильный транспорт				
546	619135,65	2281686,64		
			1,87	84°10'3"
547	619135,84	2281688,50		
			1,76	174°46'34"
548	619134,09	2281688,66		
			1,88	264°11'55"
549	619133,90	2281686,79		
			1,76	355°6'4"
546	619135,65	2281686,64		
Площадь – 3,29 кв. метра				
Образуемый земельный участок 61:22:0600015:3У13, разрешенное использование – автомобильный транспорт				
550	619141,31	2281744,45		
			2,07	84°43'50"
551	619141,50	2281746,51		
			1,61	174°38'40"
552	619139,90	2281746,66		
			2,04	264°39'11"
553	619139,71	2281744,63		
			1,61	353°34'53"
550	619141,31	2281744,45		
Площадь – 3,30 кв. метра				
Общая площадь – 260 406,83 кв. метра				

В полосу постоянного отвода линейного объекта «Реконструкция автомобильной дороги общего пользования регионального значения г. Миллерово – ст. Вешенская на участке км 24 + 600 – км 38 + 000 в Миллеровском районе» попадают земельные участки, находящиеся в государственной собственности. В соответствии с пунктом 4 статьи 11.4 Земельного кодекса Российской Федерации земельный участок, раздел которого осуществлен, сохраняется в измененных границах.

Перечень земельных участков, находящихся в государственной собственности, полностью или частично попадающих в полосу отвода автодороги, приведен в таблице № 3.

Таблица № 3

№ п/п	Кадастровый номер участка	Категория земель	Общая площадь (кв. метров)	Площадь в границах проекта межевания территории (кв. метров)
1	2	3	4	5
1.	61:22:0600015:24	земли сельскохозяйственного назначения	2145073 +/- 0	13531,19
2.	61:22:0600015:360	земли сельскохозяйственного назначения	3778 +/- 538	2444,46
3.	61:22:0600016:427	земли сельскохозяйственного назначения	21657 +/- 1288	2432,96
4.	61:22:0600016:37	земли сельскохозяйственного назначения	449 941	9960,71
5.	61:22:0600016:411	земли сельскохозяйственного назначения	35363 +/- 1645	6027,65
6.	61:22:0000000:896	земли промышленности, энергетики, транспорта, связи, радиовещания, телевидения, информатики, земли для обеспечения космической деятельности, земли обороны, безопасности и земли иного специального назначения	370020 +/- 1065	532,08
7.	61:22:0600016:29	земли промышленности, энергетики, транспорта, связи, радиовещания, телевидения, информатики, земли для обеспечения космической деятельности, земли обороны, безопасности и земли иного специального назначения	14969	2133,09

Каталог координат поворотных точек границ земельных участков, образуемых путем раздела земельных участков, находящихся в государственной собственности, представлен в таблице № 4.

Таблица № 4

№ точки	X	Y	Длина (метров)	Дирекционный угол
1	2	3	4	5
Земельный участок, образуемый путем раздела земельного участка с кадастровым номером 61:22:0000000:896				
:896:ЗУ1 – образуемый, разрешенное использование – автомобильный транспорт				
1	618824,80	2278186,05	22,44	7°5'25"
2	618847,07	2278188,82	22,24	16°8'12"
3	618868,43	2278195,00	2,16	19°26'25"
4	618870,47	2278195,72	10,12	100°28'38"
5	618868,63	2278205,67	3,36	199°27'33"
6	618865,46	2278204,55	19,96	194°32'16"
7	618846,14	2278199,54	20,95	173°12'3"
8	618825,34	2278202,02	15,98	268°3'49"
1	618824,80	2278186,05	Площадь – 532,08 кв. метра	
Земельный участок с кадастровым номером 61:22:0000000:896, сохраняемый в измененных границах				
Площадь – 369487,92 + / – 1065 кв. метра				
Земельные участки, образуемые путем раздела земельного участка с кадастровым номером 61:22:0600015:24				
:24:ЗУ1 – образуемый, разрешенное использование – автомобильный транспорт				
9	618951,58	2279634,85	4,34	11°49'39"
10	618955,83	2279635,74	1649,78	84°56'12"
11	619101,44	2281279,08	187,33	4°51'58"
12	619288,09	2281294,97		

1	2	3	4	5
			9,59	94°50'35"
13	619287,28	2281304,53		
			13,36	183°59'28"
14	619273,95	2281303,60		
			56,72	184°25'8"
15	619217,40	2281299,23		
			2,01	274°17'21"
16	619217,55	2281297,23		
			2,00	184°18'39"
17	619215,56	2281297,08		
			2,01	94°17'21"
18	619215,41	2281299,08		
			43,97	184°23'45"
19	619171,57	2281295,71		
			3,29	158°35'14"
20	619168,51	2281296,91		
			33,82	184°28'36"
21	619134,79	2281294,27		
			19,49	183°33'36"
22	619115,34	2281293,06		
			16,05	186°26'20"
23	619099,39	2281291,26		
			5,28	187°37'25"
24	619094,16	2281290,56		
			1661,84	265°4'42"
9	618951,58	2279634,85		
Внутренний контур				
595	619152,63	2281291,14		
			2,00	0°34'23"
596	619154,63	2281291,16		
			2,00	90°34'23"
597	619154,61	2281293,16		
			2,00	180°34'23"
598	619152,61	2281293,14		
			2,00	270°34'23"
595	619152,63	2281291,14		
Внутренний контур				
587	619156,37	2281291,76		
			2,00	0°0'0"
588	619158,37	2281291,76		
			2,00	90°0'0"
589	619158,37	2281293,76		
			1,94	180°0'0"
590	619156,43	2281293,76		

1	2	3	4	5
			1,72	89°40'1"
591	619156,44	2281295,48		
			2,00	179°42'49"
592	619154,44	2281295,49		
			2,00	269°42'49"
593	619154,43	2281293,49		
			1,94	359°42'17"
594	619156,37	2281293,48		
			1,72	270°0'0"
587	619156,37	2281291,76		
Внутренний контур				
583	619181,96	2281294,48		
			2,00	4°18'39"
584	619183,95	2281294,63		
			2,00	94°18'39"
585	619183,80	2281296,62		
			1,99	184°1'28"
586	619181,81	2281296,48		
			2,01	274°17'21"
583	619181,96	2281294,48		
Внутренний контур				
17	619215,56	2281297,08		
			2,00	4°18'39"
16	619217,55	2281297,23		
			2,01	94°17'21"
15	619217,40	2281299,23		
			2,00	184°18'39"
18	619215,41	2281299,08		
			2,01	274°17'21"
17	619215,56	2281297,08		
Внутренний контур				
579	619248,66	2281299,63		
			2,00	4°18'39"
580	619250,65	2281299,78		
			2,01	94°17'21"
581	619250,50	2281301,78		
			2,00	184°35'49"
582	619248,51	2281301,62		
			2,00	274°18'39"
579	619248,66	2281299,63		
Внутренний контур				
575	619281,86	2281302,10		
			2,00	4°0'16"
576	619283,86	2281302,24		

1	2	3	4	5
			2,00	94°0'16"
577	619283,72	2281304,24		
			2,00	184°0'16"
578	619281,72	2281304,10		
			2,00	274°0'16"
575	619281,86	2281302,10		
Площадь – 12 363,10 кв. метра				
:24:3У2 – образуемый, разрешенное использование – автомобильный транспорт				
30	619095,26	2281303,39		
			40,29	3°18'5"
29	619135,48	2281305,71		
			33,21	4°17'59"
28	619168,60	2281308,20		
			1,53	45°47'32"
27	619169,67	2281309,30		
			61,27	4°9'21"
26	619230,78	2281313,74		
			55,52	4°7'53"
25	619286,16	2281317,74		
			5,85	94°54'7"
31	619285,66	2281323,57		
			190,37	184°11'47"
32	619095,80	2281309,64		
			6,27	265°3'43"
30	619095,26	2281303,39		
Площадь – 1 168,09 кв. метра				
Земельный участок с кадастровым номером 61:22:0600015:24, сохраняемый в измененных границах				
Площадь – 2 131 541,81 кв. метра				
Земельный участок, образуемый путем раздела земельного участка с кадастровым номером 61:22:0600015:360				
:360:3У1 – образуемый, разрешенное использование – автомобильный транспорт				
24	619094,16	2281290,56		
			5,28	7°37'25"
23	619099,39	2281291,26		
			16,05	6°26'20"
22	619115,34	2281293,06		
			19,49	3°33'36"
21	619134,79	2281294,27		
			33,82	4°28'36"
20	619168,51	2281296,91		
			3,29	338°35'14"



1	2	3	4	5
19	619171,57	2281295,71		
			102,68	4°24'25"
14	619273,95	2281303,60		
			13,36	3°59'28"
13	619287,28	2281304,53		
			13,26	94°50'47"
25	619286,16	2281317,74		
			55,52	184°7'53"
26	619230,78	2281313,74		
			61,27	184°9'21"
27	619169,67	2281309,30		
			1,53	225°47'32"
28	619168,60	2281308,20		
			33,21	184°17'59"
29	619135,48	2281305,71		
			40,29	183°18'5"
30	619095,26	2281303,39		
			12,88	265°5'59"
24	619094,16	2281290,56		
Площадь – 2 444,46 кв. метра				
Земельный участок с кадастровым номером 61:22:0600015:360, сохраняемый в измененных границах				
Площадь – 1 333,54 + / – 538 кв. метра				
Земельные участки, образуемые путем раздела земельного участка с кадастровым номером 61:22:0600016:427				
:427:3У1 – образуемый, разрешенное использование – автомобильный транспорт				
138	621751,81	2288133,98		
			195,88	0°2'17"
137	621947,69	2288134,11		
			11,83	90°0'0"
208	621947,69	2288145,94		
			188,62	179°51'16"
209	621759,07	2288146,42		
			4,06	60°58'23"
210	621761,04	2288149,97		
			9,23	180°22'21"
139	621751,81	2288149,91		
			15,93	270°0'0"
138	621751,81	2288133,98		
Площадь – 2 407,74 кв. метра				
:427:3У2 – образуемый, разрешенное использование – автомобильный транспорт				
141	621751,81	2288155,46		

1	2	3	4	5
			10,77	59°54'44"
143	621757,21	2288164,78		
			5,40	179°47'17"
142	621751,81	2288164,80		
			9,34	270°0'0"
141	621751,81	2288155,46		
Площадь – 25,22 кв. метра				
Земельный участок с кадастровым номером 61:22:0600016:427, сохраняемый в измененных границах				
Площадь – 19 224,04 + / – 1288 кв. метра				
Земельный участок, образуемый путем раздела земельного участка с кадастровым номером 61:22:0600016:411				
:411:3У1 – образуемый, разрешенное использование – автомобильный транспорт				
150	622396,64	2289360,18		
			1108,92	63°44'59"
154	622887,11	2290354,74		
			325,90	242°38'44"
153	622737,36	2290065,28		
			412,12	243°48'58"
152	622555,51	2289695,45		
			372,75	243°27'13"
151	622388,92	2289362,00		
			7,93	346°44'5"
150	622396,64	2289360,18		
Площадь – 6 027,65 кв. метра				
Земельный участок с кадастровым номером 61:22:0600016:411, сохраняемый в измененных границах				
Площадь – 29 335,35 + / – 1 645 кв. метра				
Земельный участок, образуемый путем раздела земельного участка с кадастровым номером 61:22:0600016:37				
:37:3У1 – образуемый, разрешенное использование – автомобильный транспорт				
824	622156,27	2289365,91		
			19,10	1°33'38"
823	622175,36	2289366,43		
			67,00	0°0'0"
822	622242,36	2289366,43		
			51,09	10°25'49"
821	622292,61	2289375,68		
			56,02	9°30'16"
820	622347,86	2289384,93		
			25,95	25°5'1"
819	622371,36	2289395,93		

1	2	3	4	5
			299,90	64°25'4"
818	622500,86	2289666,43		
			972,49	63°51'24"
817	622929,36	2290539,43		
			61,99	65°42'33"
816	622954,86	2290595,93		
			2,19	171°18'50"
815	622952,7	2290596,26		
			1332,25	243°44'58"
226	622363,45	2289401,41		
			76,35	189°27'14"
227	622288,14	2289388,87		
			45,18	193°53'42"
228	622244,28	2289378,02		
			87,49	182°13'39"
229	622156,86	2289374,62		
			8,73	266°7'30"
824	622156,27	2289365,91		
Площадь – 9 960,71 кв. метра				
Земельный участок с кадастровым номером 61:22:0600016:37, сохраняемый в измененных границах				
Площадь – 439 980,29 кв. метра				
Земельный участок, образуемый путем раздела земельного участка с кадастровым номером 61:22:0600016:29				
:29:3У1 – образуемый, разрешенное использование – автомобильный транспорт				
309	621176,17	2287259,07		
			18,99	67°55'7"
308	621183,31	2287276,67		
			49,89	157°39'2"
307	621137,17	2287295,64		
			86,03	157°58'12"
306	621057,42	2287327,91		
			9,61	249°28'19"
354	621054,05	2287318,91		
			129,37	336°42'18"
355	621172,87	2287267,75		
			6,87	239°44'16"
310	621169,41	2287261,82		
			7,30	337°51'48"
309	621176,17	2287259,07		
Площадь – 1 546,63 кв. метра				

1	2	3	4	5
Земельный участок, образуемый путем раздела земельного участка с кадастровым номером 61:22:0600016:29				
9:3У1 – образуемый, разрешенное использование – автомобильный транспорт				
311	621169,20	2287261,46		
			7,28	59°44'17"
355	621172,87	2287267,75		
			129,37	156°42'18"
354	621054,05	2287318,91		
			6,94	249°30'7"
356	621051,62	2287312,41		
			99,99	339°28'52"
357	621145,27	2287277,36		
			28,73	326°23'55"
311	621169,20	2287261,46		
Площадь – 586,46 кв. метра				
Земельный участок с кадастровым номером 61:22:0600016:29, сохраняемый в измененных границах				
Площадь – 12 835,91 кв. метра				
Общая площадь – 37 062,14 кв. метра				

Земельные участки, находящиеся в частной собственности, полностью или частично попадающие в границу полосы постоянного отвода линейного объекта «Реконструкция автомобильной дороги общего пользования регионального значения г. Миллерово – ст. Вешенская на участке км 24 + 600 – км 38 + 000 в Миллеровском районе», подлежат изъятию для государственных нужд Ростовской области.

Перечень земельных участков, находящихся в частной собственности, полностью или частично попадающих в полосу отвода автодороги, приведен в таблице № 5.

Таблица № 5

№ п/п	Кадастровый номер участка	Категория земель	Общая площадь (кв. метров)	Площадь, подлежащая изъятию для государственных нужд Ростовской области (кв. метров)
1	2	3	4	5
1.	61:22:0600015:203	земли сельскохозяйственного назначения	81000	2104,50

1	2	3	4	5
2.	61:22:0600015:136 ЕЗ 61:22:0600015:91	земли сельскохозяйственного назначения	156000	3787,66
3.	61:22:0600015:263	земли сельскохозяйственного назначения	81000 + / – 2490	1963,35
4.	61:22:0600016:9	земли сельскохозяйственного назначения	1187000	753,70
5.	61:22:0600015:38 ЕЗ 61:22:0600015:37	земли сельскохозяйственного назначения	78000	2116,16
6.	61:22:0600015:27 ЕЗ 61:22:0600015:26	земли сельскохозяйственного назначения	33800	867,74
7.	61:22:0600015:28 ЕЗ 61:22:0600015:26	земли сельскохозяйственного назначения	7800	286,74
8.	61:22:0600015:20 ЕЗ 61:22:0600015:19	земли сельскохозяйственного назначения	471 300	13479,33
9.	61:22:0600015:260	земли сельскохозяйственного назначения	81000 + / – 2490	2164,68
10.	61:22:0600015:62 ЕЗ 61:22:0600015:201	земли сельскохозяйственного назначения	1430000 + / – 10463	3515,78
11.	61:22:0600015:72 ЕЗ 61:22:0600015:120	земли сельскохозяйственного назначения	424900	1351,99
12.	61:22:0600015:80 ЕЗ 61:22:0600015:197	земли сельскохозяйственного назначения	1570628 + / – 0	17983,51
13.	61:22:0600015:289	земли сельскохозяйственного назначения	309050 + / – 162	1974,78
14.	61:22:0600015:48 ЕЗ 61:22:0600015:46	земли сельскохозяйственного назначения	1190200	5905,00
15.	61:22:0600015:54 ЕЗ 61:22:0600015:56	земли сельскохозяйственного назначения	296400	7633,97
16.	61:22:0600016:378	земли сельскохозяйственного назначения	259685 + / – 4459	14432,61
17.	61:22:0600016:35 ЕЗ 61:22:0600016:34	земли сельскохозяйственного назначения	294000	814,96
18.	61:22:0600016:36	земли сельскохозяйственной	156000	1147,61

1	2	3	4	5
	ЕЗ 61:22:0600016:34	ственного назначения		
19.	61:22:0600015:379	земли сельскохозяйственного назначения	436 + / – 7	27,98
20.	61:22:0600015:81	земли сельскохозяйственного назначения	2108729	526,02
21.	61:22:0600016:71	земли сельскохозяйственного назначения	259685 + / – 4459	815,06
22.	61:22:0600015:460	земли сельскохозяйственного назначения	606 778	4790,65

Земельные участки, находящиеся в частной собственности, полностью или частично попадающие в границы полосы постоянного отвода линейного объекта, подлежат изъятию для государственных нужд Ростовской области.

Каталог координат поворотных точек, образуемых путем раздела земельных участков, подлежащих изъятию для государственных нужд Ростовской области, приведен в таблице № 6.

Таблица № 6

№ п/п	№ точки	X	Y	Длина (метров)	Дирекционный угол
1	2	3	4	5	6
	Единое землепользование с кадастровым номером 61:22:0600015:201				
	Земельные участки, образуемые путем раздела единого землепользования :201:ЗУ1 – подлежит изъятию (часть обособленного земельного участка с кадастровым номером 61:22:0600015:62)				
	33	619097,82	2281339,34		
				9,04	3°59'44"
	34	619106,84	2281339,97		
				362,87	84°56'10"
	35	619138,87	2281701,42		
				103,84	86°11'44"
	36	619145,76	2281805,03		
				118,52	84°9'0"
	37	619157,84	2281922,93		
				83,79	84°16'26"
	38	619166,20	2282006,30		
				86,67	80°1'14"
	39	619181,22	2282091,66		
				72,50	257°19'57"
	40	619165,32	2282020,92		
				684,91	264°20'40"

1	2	3	4	5	6
	33	619097,82	2281339,34		
	Внутренний контур				
	522	619101,65	2281357,15		
				3,19	0°10'47"
	523	619104,84	2281357,16		
				3,51	91°47'43"
	524	619104,73	2281360,67		
				3,18	180°54'3"
	525	619101,55	2281360,62		
				3,47	271°39'3"
	522	619101,65	2281357,15		
	Внутренний контур				
	526	619108,00	2281411,70		
				1,86	89°23'3"
	527	619108,02	2281413,56		
				1,75	178°21'49"
	528	619106,27	2281413,61		
				1,89	268°29'5"
	529	619106,22	2281411,72		
				1,78	359°21'23"
	526	619108,00	2281411,70		
	Внутренний контур				
	530	619113,33	2281469,32		
				1,87	86°19'42"
	531	619113,45	2281471,19		
				1,73	176°1'56"
	532	619111,72	2281471,31		
				1,89	265°8'8"
	533	619111,56	2281469,43		
				1,77	356°26'38"
	530	619113,33	2281469,32		
	Внутренний контур				
	534	619118,84	2281519,93		
				1,82	84°38'4"
	535	619119,01	2281521,74		
				1,78	173°14'2"
	536	619117,24	2281521,95		
				1,85	263°29'21"
	537	619117,03	2281520,11		
				1,82	354°19'15"
	534	619118,84	2281519,93		
	Внутренний контур				
	538	619124,60	2281579,04		
				1,96	84°8'39"

1	2	3	4	5	6
	539	619124,80	2281580,99		
				1,69	173°53'5"
	540	619123,12	2281581,17		
				1,96	264°43'34"
	541	619122,94	2281579,22		
				1,67	353°48'41"
	538	619124,60	2281579,04		
Внутренний контур					
	542	619129,77	2281631,24		
				2,02	84°36'1"
	543	619129,96	2281633,25		
				1,64	175°5'28"
	544	619128,33	2281633,39		
				2,00	264°15'40"
	545	619128,13	2281631,40		
				1,65	354°25'41"
	542	619129,77	2281631,24		
Внутренний контур					
	546	619135,65	2281686,64		
				1,87	84°10'3"
	547	619135,84	2281688,50		
				1,76	174°46'34"
	548	619134,09	2281688,66		
				1,88	264°11'55"
	549	619133,90	2281686,79		
				1,76	355°6'4"
	546	619135,65	2281686,64		
Внутренний контур					
	550	619141,31	2281744,45		
				2,07	84°43'50"
	551	619141,50	2281746,51		
				1,61	174°38'40"
	552	619139,90	2281746,66		
				2,04	264°39'11"
	553	619139,71	2281744,63		
				1,61	353°34'53"
	550	619141,31	2281744,45		
Площадь – 3 515,78 кв. метра					
:201:3У2 – не подлежит изъятию (состоит из 11 контуров)					
Часть обособленного земельного участка с кадастровым номером 61:22:0600015:62					
	34	619106,84	2281339,97		
				1513,78	4°0'39"
	83	620616,91	2281445,85		



1	2	3	4	5	6
				403,53	131°45'52"
	84	620348,13	2281746,84		
				928,35	100°4'34"
	85	620185,71	2282660,87		
				888,89	183°31'23"
	63	619298,50	2282606,25		
				22,47	253°16'0"
	61	619292,03	2282584,73		
				505,37	257°20'3"
	39	619181,22	2282091,66		
				86,67	260°1'14"
	38	619166,20	2282006,30		
				83,79	264°16'26"
	37	619157,84	2281922,93		
				118,52	264°9'0"
	36	619145,76	2281805,03		
				103,84	266°11'44"
	35	619138,87	2281701,42		
				362,87	264°56'10"
	34	619106,84	2281339,97		
Внутренний контур 1					
	814	619147,57	2281804,31		
				1,94	84°57'59"
	599	619147,74	2281806,24		
				1,70	175°15'52"
	600	619146,05	2281806,38		
				1,91	263°41'35"
	601	619145,84	2281804,48		
				1,74	354°23'17"
	814	619147,57	2281804,31		
Внутренний контур 2					
	602	619153,58	2281862,49		
				1,93	84°20'55"
	603	619153,77	2281864,41		
				1,68	172°49'58"
	604	619152,10	2281864,62		
				1,93	262°50'18"
	605	619151,86	2281862,71		
				1,73	352°42'40"
	602	619153,58	2281862,49		
Внутренний контур 3					
	606	619159,26	2281920,71		
				2,05	84°57'28"
	607	619159,44	2281922,75		

1	2	3	4	5	6
				1,61	173°34'53"
	608	619157,84	2281922,93		
				2,07	265°0'23"
	609	619157,66	2281920,87		
				1,61	354°17'22"
	606	619159,26	2281920,71		
Внутренний контур 4					
	609	619169,06	2282003,27		
				3,66	83°34'25"
	610	619169,47	2282006,91		
				3,05	172°27'19"
	611	619166,45	2282007,31		
				3,63	263°21'50"
	612	619166,03	2282003,70		
				3,06	351°55'23"
	609	619169,06	2282003,27		
Внутренний контур 5					
	613	619187,46	2282085,70		
				2,11	70°37'13"
	614	619188,16	2282087,69		
				1,55	158°24'17"
	615	619186,72	2282088,26		
				2,09	249°34'20"
	616	619185,99	2282086,30		
				1,59	337°47'48"
	613	619187,46	2282085,70		
Внутренний контур 6					
	617	619205,14	2282170,21		
				2,03	70°24'12"
	618	619205,82	2282172,12		
				1,64	159°41'21"
	619	619204,28	2282172,69		
				2,03	251°1'47"
	620	619203,62	2282170,77		
				1,62	339°46'31"
	617	619205,14	2282170,21		
Внутренний контур 7					
	621	619225,14	2282252,31		
				1,94	68°34'54"
	622	619225,85	2282254,12		
				1,70	156°0'12"
	623	619224,30	2282254,81		
				1,95	248°18'29"
	624	619223,58	2282253,00		

1	2	3	4	5	6
				1,71	336°8'24"
	621	619225,14	2282252,31		
Внутренний контур 8					
	625	619244,06	2282332,80		
				1,95	77°32'7"
	626	619244,48	2282334,70		
				1,67	165°2'48"
	627	619242,87	2282335,13		
				1,97	256°31'37"
	628	619242,41	2282333,21		
				1,70	346°2'44"
	625	619244,06	2282332,80		
Внутренний контур 9					
	629	619263,88	2282415,94		
				2,08	71°28'41"
	630	619264,54	2282417,91		
				1,62	160°53'38"
	631	619263,01	2282418,44		
				2,06	252°26'48"
	632	619262,39	2282416,48		
				1,58	340°4'44"
	629	619263,88	2282415,94		
Внутренний контур 10					
	630	619282,89	2282498,67		
				2,10	77°53'11"
	631	619283,33	2282500,72		
				1,57	166°45'35"
	632	619281,80	2282501,08		
				2,10	257°53'11"
	633	619281,36	2282499,03		
				1,57	346°45'35"
	630	619282,89	2282498,67		
Внутренний контур 11					
	634	619299,45	2282581,41		
				1,98	79°32'25"
	635	619299,81	2282583,36		
				1,69	170°5'26"
	636	619298,15	2282583,65		
				1,99	261°20'29"
	637	619297,85	2282581,68		
				1,62	350°25'18"
	634	619299,45	2282581,41		
Обособленный участок 61:22:0600015:67 (сохраняется в исходных границах)					

1	2	3	4	5	6
		Обособленный участок 61:22:0600015:66 (сохраняется в исходных границах)			
		Обособленный участок 61:22:0600015:66 (сохраняется в исходных границах)			
		Обособленный участок 61:22:0600015:68 (сохраняется в исходных границах)			
		Обособленный участок 61:22:0600015:71 (сохраняется в исходных границах)			
		Обособленный участок 61:22:0600015:63 (сохраняется в исходных границах)			
		Обособленный участок 61:22:0600015:64 (сохраняется в исходных границах)			
		Обособленный участок 61:22:0600015:65 (сохраняется в исходных границах)			
		Обособленный участок 61:22:0600015:69 (сохраняется в исходных границах)			
		Обособленный участок 61:22:0600015:70 (сохраняется в исходных границах)			
		Площадь – 3 262 340,22 кв. метра			
2	Единое землепользование с кадастровым номером 61:22:0600015:120				
	Земельные участки, образуемые путем раздела единого землепользования :120:ЗУ1 – подлежит изъятию (часть обособленного земельного участка с кадастровым номером 61:22:0600015:72)				
	65	619294,96	2282629,57		
				10,78	3°30'37"
	64	619305,72	2282630,23		
				56,11	73°14'28"
	99	619321,90	2282683,96		
				143,76	71°7'27"
	100	619368,41	2282819,99		
				144,93	68°59'56"
	101	619420,35	2282955,29		
				159,91	68°30'24"
	87	619478,94	2283104,08		
				139,94	247°41'46"
	86	619425,83	2282974,61		
				369,03	249°13'44"
	65	619294,96	2282629,57		
	Площадь – 1 351,99 кв. метра				
	:120:ЗУ2 – не подлежит изъятию (состоит из 3 контуров)				
	64	619305,72	2282630,23		
				880,69	3°30'37"
	102	620184,76	2282684,15		

1	2	3	4	5	6
				280,99	106°39'23"
	103	620104,22	2282953,35		
				150,33	131°55'6"
	104	620003,79	2283065,21		
				198,19	118°1'39"
	105	619910,66	2283240,16		
				146,48	115°41'57"
	106	619847,14	2283372,15		
				254,68	177°57'57"
	107	619592,62	2283381,19		
				299,52	247°41'42"
	87	619478,94	2283104,08		
				159,91	248°30'24"
	101	619420,35	2282955,29		
				144,93	248°59'56"
	100	619368,41	2282819,99		
				143,76	251°7'27"
	99	619321,90	2282683,96		
				56,11	253°14'28"
	64	619305,72	2282630,23		
Внутренний контур 1					
	638	619323,38	2282655,62		
				3,55	71°27'48"
	639	619324,51	2282658,99		
				3,01	152°45'18"
	640	619321,83	2282660,37		
				3,73	249°25'34"
	641	619320,52	2282656,88		
				3,13	336°13'26"
	638	619323,38	2282655,62		
Внутренний контур 2					
	642	619341,32	2282706,61		
				1,75	70°19'28"
	643	619341,91	2282708,26		
				1,87	154°15'34"
	644	619340,23	2282709,07		
				1,76	249°24'22"
	645	619339,61	2282707,42		
				1,89	334°39'14"
	642	619341,32	2282706,61		
Внутренний контур 3					
	646	619360,46	2282757,28		
				1,80	71°33'55"
	647	619361,03	2282758,99		

1	2	3	4	5	6
				1,81	155°50'41"
	648	619359,38	2282759,73		
				1,80	249°33'20"
	649	619358,75	2282758,04		
				1,87	336°2'16"
	646	619360,46	2282757,28		
Внутренний контур 4					
	650	619379,92	2282808,57		
				1,77	72°16'48"
	651	619380,46	2282810,26		
				1,82	157°40'17"
	652	619378,78	2282810,95		
				1,82	250°22'3"
	653	619378,17	2282809,24		
				1,87	339°3'2"
	650	619379,92	2282808,57		
Внутренний контур 5					
	654	619398,68	2282859,03		
				1,87	66°19'5"
	655	619399,43	2282860,74		
				1,75	154°18'43"
	656	619397,85	2282861,50		
				1,92	247°2'11"
	657	619397,10	2282859,73		
				1,73	336°6'18"
	654	619398,68	2282859,03		
Внутренний контур 6					
	658	619417,71	2282909,22		
				1,87	69°20'12"
	659	619418,37	2282910,97		
				1,73	152°50'34"
	660	619416,83	2282911,76		
				1,95	248°41'20"
	661	619416,12	2282909,94		
				1,75	335°38'16"
	658	619417,71	2282909,22		
Внутренний контур 7					
	662	619438,35	2282959,34		
				3,44	71°43'23"
	663	619439,43	2282962,61		
				3,13	157°37'12"
	664	619436,54	2282963,80		
				3,49	249°1'18"
	665	619435,29	2282960,54		

1	2	3	4	5	6
				3,29	338°35'14"
	662	619438,35	2282959,34		
Внутренний контур 8					
	666	619454,84	2283007,47		
				1,85	69°7'5"
	667	619455,50	2283009,20		
				1,79	154°9'4"
	668	619453,89	2283009,98		
				1,87	249°37'25"
	669	619453,24	2283008,23		
				1,77	334°35'33"
	666	619454,84	2283007,47		
Внутренний контур 9					
	670	619469,90	2283047,73		
				1,91	68°48'42"
	671	619470,59	2283049,51		
				1,74	157°42'34"
	672	619468,98	2283050,17		
				1,91	249°5'32"
	673	619468,30	2283048,39		
				1,73	337°35'2"
	670	619469,90	2283047,73		
Внутренний контур 10					
	674	619486,28	2283090,24		
				1,71	72°18'23"
	675	619486,80	2283091,87		
				1,84	154°16'10"
	676	619485,14	2283092,67		
				1,82	249°46'31"
	677	619484,51	2283090,96		
				1,91	337°51'53"
	674	619486,28	2283090,24		
Внутренний контур 11					
	678	619501,56	2283131,47		
				1,78	69°19'53"
	679	619502,19	2283133,14		
				1,85	153°1'12"
	680	619500,54	2283133,98		
				1,79	248°43'59"
	681	619499,89	2283132,31		
				1,87	333°17'53"
	678	619501,56	2283131,47		
Внутренний контур 12					
	682	619519,24	2283178,12		

1	2	3	4	5	6
				1,78	69°19'53"
	683	619519,87	2283179,79		
				1,86	155°30'18"
	684	619518,18	2283180,56		
				1,76	248°40'56"
	685	619517,54	2283178,92		
				1,88	334°47'56"
	682	619519,24	2283178,12		
Внутренний контур 13					
	686	619535,03	2283219,76		
				1,73	72°11'33"
	687	619535,56	2283221,41		
				1,80	158°33'9"
	688	619533,88	2283222,07		
				1,84	249°17'54"
	689	619533,23	2283220,35		
				1,89	341°51'8"
	686	619535,03	2283219,76		
Внутренний контур 14					
	690	619550,77	2283261,59		
				1,76	72°29'27"
	691	619551,30	2283263,27		
				1,75	155°20'22"
	692	619549,71	2283264,00		
				1,92	248°55'11"
	693	619549,02	2283262,21		
				1,86	340°29'30"
	690	619550,77	2283261,59		
Внутренний контур 15					
	694	619567,25	2283305,50		
				1,76	70°44'27"
	695	619567,83	2283307,16		
				1,82	154°16'47"
	696	619566,19	2283307,95		
				1,78	247°36'9"
	697	619565,51	2283306,30		
				1,92	335°18'31"
	694	619567,25	2283305,50		
Внутренний контур 16					
	698	619583,90	2283348,78		
				1,59	75°26'24"
	699	619584,30	2283350,32		
				1,93	151°10'35"
	700	619582,61	2283351,25		



1	2	3	4	5	6
				1,77	250°32'32"
	701	619582,02	2283349,58		
				2,04	336°56'56"
	698	619583,90	2283348,78		
Обособленный участок 61:22:0600015:72 (сохраняется в исходных границах)					
Обособленный участок 61:22:0600015:73 (сохраняется в исходных границах)					
Площадь – 528 548,01 кв. метра					
3.	Земельный участок, образуемый путем раздела земельного участка с кадастровым номером 61:22:0600015:81				
:81:ЗУ1 – подлежит изъятию					
	108	620486,54	2285554,17		
				35,00	67°56'3"
	109	620499,69	2285586,61		
				15,20	157°56'23"
	110	620485,60	2285592,32		
				9,47	246°11'51"
	111	620481,78	2285583,66		
				15,97	250°57'50"
	93	620476,57	2285568,56		
				9,59	247°52'37"
	92	620472,96	2285559,68		
				14,66	337°54'56"
	108	620486,54	2285554,17		
Площадь – 526,02 кв. метра					
:81:ЗУ2 – не подлежит изъятию					
	88	619669,35	2283587,61		
				62,24	0°45'51"
	112	619731,58	2283588,44		
				37,09	36°21'37"
	113	619761,45	2283610,43		
				610,94	1°42'43"
	114	620372,12	2283628,68		
				297,92	1°2'19"
	115	620669,99	2283634,08		
				279,66	358°58'47"
	116	620949,61	2283629,10		
				89,46	352°56'14"
	117	621038,39	2283618,10		
				113,01	1°56'51"
	118	621151,33	2283621,94		
				1988,95	90°4'51"
	119	621148,53	2285610,89		

1	2	3	4	5	6
				357,08	180°5'36"
	120	620791,45	2285610,31		
				225,91	178°58'50"
	121	620565,58	2285614,33		
				74,72	186°50'27"
	122	620491,39	2285605,43		
				14,33	246°10'18"
	110	620485,60	2285592,32		
				15,20	337°56'23"
	109	620499,69	2285586,61		
				35,00	247°56'3"
	108	620486,54	2285554,17		
				14,66	157°54'56"
	92	620472,96	2285559,68		
				658,31	247°52'20"
	90	620224,99	2284949,86		
				221,98	247°56'5"
	89	620141,60	2284744,14		
				1249,23	247°47'18"
	88	619669,35	2283587,61		
Внутренний контур 1					
	702	619706,16	2283667,79		
				1,66	73°57'37"
	703	619706,62	2283669,39		
				1,89	162°25'44"
	704	619704,82	2283669,96		
				1,69	248°27'3"
	705	619704,20	2283668,39		
				2,05	342°58'47"
	702	619706,16	2283667,79		
Внутренний контур 2					
	706	619742,54	2283756,46		
				1,79	68°19'4"
	707	619743,20	2283758,12		
				1,79	154°34'41"
	708	619741,58	2283758,89		
				1,79	244°52'2"
	709	619740,82	2283757,27		
				1,90	334°46'59"
	706	619742,54	2283756,46		
Внутренний контур 3					
	710	619774,99	2283837,15		
				1,89	67°14'24"
	711	619775,72	2283838,89		

1	2	3	4	5	6
				1,74	155°30'6"
	712	619774,14	2283839,61		
				1,97	248°31'24"
	713	619773,42	2283837,78		
				1,69	338°8'9"
	710	619774,99	2283837,15		
Внутренний контур 4					
	714	619805,27	2283912,25		
				1,82	68°22'27"
	715	619805,94	2283913,94		
				1,75	154°36'26"
	716	619804,36	2283914,69		
				1,87	245°37'57"
	717	619803,59	2283912,99		
				1,84	336°13'40"
	714	619805,27	2283912,25		
Внутренний контур 5					
	718	619837,17	2283990,34		
				1,84	67°19'57"
	719	619837,88	2283992,04		
				1,80	152°9'9"
	720	619836,29	2283992,88		
				1,89	248°18'40"
	721	619835,59	2283991,12		
				1,76	333°43'33"
	718	619837,17	2283990,34		
Внутренний контур 6					
	721	619866,28	2284061,82		
				1,84	70°40'51"
	722	619866,89	2284063,56		
				1,78	154°26'25"
	723	619865,28	2284064,33		
				1,82	249°22'13"
	724	619864,64	2284062,63		
				1,83	333°42'55"
	721	619866,28	2284061,82		
Внутренний контур 7					
	725	619896,39	2284136,03		
				1,91	68°48'42"
	726	619897,08	2284137,81		
				1,70	154°38'17"
	727	619895,54	2284138,54		
				1,95	248°2'7"
	728	619894,81	2284136,73		

1	2	3	4	5	6
				1,73	336°6'18"
	725	619896,39	2284136,03		
Внутренний контур 8					
	728	619926,47	2284209,19		
				1,76	69°24'22"
	729	619927,09	2284210,84		
				1,83	157°30'3"
	730	619925,40	2284211,54		
				1,84	249°17'54"
	731	619924,75	2284209,82		
				1,83	339°53'0"
	728	619926,47	2284209,19		
Внутренний контур 9					
	729	619956,13	2284281,37		
				1,89	67°55'1"
	730	619956,84	2284283,12		
				1,75	164°46'25"
	731	619955,15	2284283,58		
				1,87	246°43'16"
	732	619954,41	2284281,86		
				1,79	344°5'55"
	729	619956,13	2284281,37		
Внутренний контур 10					
	733	619986,31	2284356,26		
				1,82	64°16'47"
	734	619987,10	2284357,90		
				1,86	156°52'57"
	735	619985,39	2284358,63		
				1,79	246°17'51"
	736	619984,67	2284356,99		
				1,80	336°0'19"
	733	619986,31	2284356,26		
Внутренний контур 11					
	737	620018,88	2284434,06		
				1,83	63°26'6"
	738	620019,70	2284435,70		
				1,78	150°41'42"
	739	620018,15	2284436,57		
				1,85	242°19'41"
	740	620017,29	2284434,93		
				1,81	331°18'50"
	737	620018,88	2284434,06		
Внутренний контур 12					
	741	620048,16	2284507,98		

1	2	3	4	5	6
				1,79	74°5'55"
	742	620048,65	2284509,70		
				1,80	160°9'12"
	743	620046,96	2284510,31		
				1,77	250°7'41"
	744	620046,36	2284508,65		
				1,92	339°35'2"
	741	620048,16	2284507,98		
Внутренний контур 13					
	744	620077,84	2284581,36		
				1,82	68°4'55"
	745	620078,52	2284583,05		
				1,84	156°21'11"
	746	620076,83	2284583,79		
				1,71	246°34'54"
	747	620076,15	2284582,22		
				1,90	333°1'47"
	744	620077,84	2284581,36		
Внутренний контур 14					
	748	620108,20	2284655,75		
				1,82	67°5'25"
	749	620108,91	2284657,43		
				1,78	150°24'53"
	750	620107,36	2284658,31		
				1,91	247°35'15"
	751	620106,63	2284656,54		
				1,76	333°17'21"
	748	620108,20	2284655,75		
Внутренний контур 15					
	752	620139,10	2284727,26		
				3,54	69°40'17"
	753	620140,33	2284730,58		
				3,22	159°5'25"
	754	620137,32	2284731,73		
				3,27	248°17'47"
	755	620136,11	2284728,69		
				3,31	334°26'25"
	752	620139,10	2284727,26		
Внутренний контур 16					
	756	620168,53	2284804,33		
				1,84	67°19'57"
	757	620169,24	2284806,03		
				1,76	151°49'55"
	758	620167,69	2284806,86		

1	2	3	4	5	6
				1,91	247°11'44"
	759	620166,95	2284805,10		
				1,76	334°1'6"
	755	620168,53	2284804,33		
Внутренний контур 17					
	760	620197,56	2284876,31		
				1,90	66°24'19"
	761	620198,32	2284878,05		
				1,78	154°0'39"
	762	620196,72	2284878,83		
				1,87	247°58'14"
	763	620196,02	2284877,10		
				1,73	332°50'34"
	760	620197,56	2284876,31		
Внутренний контур 18					
	764	620228,11	2284950,54		
				1,74	69°28'57"
	765	620228,72	2284952,17		
				1,84	155°56'34"
	766	620227,04	2284952,92		
				1,80	247°50'41"
	767	620226,36	2284951,25		
				1,89	337°55'1"
	764	620228,11	2284950,54		
Внутренний контур 19					
	768	620258,89	2285026,27		
				1,94	70°43'27"
	769	620259,53	2285028,10		
				1,78	161°40'1"
	770	620257,84	2285028,66		
				1,78	251°21'43"
	771	620257,27	2285026,97		
				1,76	336°37'52"
	768	620258,89	2285026,27		
Внутренний контур 20					
	772	620288,55	2285099,68		
				1,87	68°22'9"
	773	620289,24	2285101,42		
				1,78	161°40'1"
	774	620287,55	2285101,98		
				1,81	247°15'31"
	775	620286,85	2285100,31		
				1,81	339°39'58"
	772	620288,55	2285099,68		

1	2	3	4	5	6
Внутренний контур 21					
776	620318,07	2285172,47			
				1,90	69°22'25"
777	620318,74	2285174,25			
				1,76	158°22'47"
778	620317,10	2285174,90			
				1,83	249°11'15"
779	620316,45	2285173,19			
				1,77	336°2'16"
776	620318,07	2285172,47			
Внутренний контур 22					
780	620349,20	2285248,24			
				1,71	66°16'30"
781	620349,89	2285249,81			
				1,93	158°5'18"
782	620348,10	2285250,53			
				1,75	247°50'2"
783	620347,44	2285248,91			
				1,88	339°9'33"
780	620349,20	2285248,24			
Внутренний контур 23					
784	620379,00	2285321,05			
				1,73	68°56'20"
785	620379,62	2285322,66			
				1,90	153°1'47"
786	620377,93	2285323,52			
				1,73	247°16'43"
787	620377,26	2285321,92			
				1,95	333°26'6"
784	620379,00	2285321,05			
Внутренний контур 24					
788	620409,33	2285396,38			
				1,83	65°24'1"
789	620410,09	2285398,04			
				1,83	155°48'55"
790	620408,42	2285398,79			
				1,77	244°53'7"
791	620407,67	2285397,19			
				1,85	333°59'24"
788	620409,33	2285396,38			
Внутренний контур 25					
792	620438,20	2285466,40			
				1,86	66°52'57"
793	620438,93	2285468,11			

1	2	3	4	5	6
				1,79	153°51'49"
	794	620437,32	2285468,90		
				1,82	246°40'39"
	795	620436,60	2285467,23		
				1,80	332°34'56"
	792	620438,20	2285466,40		
Внутренний контур 26					
	796	620467,93	2285540,37		
				1,87	63°42'31"
	797	620468,76	2285542,05		
				1,78	147°49'28"
	798	620467,25	2285543,00		
				1,83	243°26'6"
	799	620466,43	2285541,36		
				1,80	326°34'31"
	796	620467,93	2285540,37		
Внутренний контур 27					
	800	620493,00	2285601,89		
				1,84	66°13'40"
	801	620493,74	2285603,57		
				1,82	158°22'27"
	802	620492,05	2285604,24		
				1,86	247°51'18"
	803	620491,35	2285602,52		
				1,77	339°6'9"
	800	620493,00	2285601,89		
Площадь – 2 108 196,32 кв. метра					
4.	Единое землепользование с кадастровым номером 61:22:0600016:34				
	Земельные участки, образуемые путем раздела единого землепользования				
	:34:3У1 – подлежит изъятию (часть обособленного земельного участка с кадастровым номером 61:22:0600016:35)				
	208	621947,69	2288145,94		
				5,14	90°0'0"
	211	621947,69	2288151,08		
				186,65	180°20'27"
	210	621761,04	2288149,97		
				4,06	240°58'23"
	209	621759,07	2288146,42		
				188,62	359°51'16"
	208	621947,69	2288145,94		
Площадь – 814,96 кв. метра					



1	2	3	4	5	6
	:34:3У2 – подлежит изъятию (часть обособленного земельного участка с кадастровым номером 61:22:0600016:36)				
	147	622040,81	2288664,62		
				7,42	3°47'19"
	146	622048,21	2288665,11		
				159,80	61°56'8"
	216	622123,39	2288806,12		
				156,02	63°44'56"
	149	622192,40	2288946,05		
				132,21	242°44'14"
	148	622131,84	2288828,53		
				187,49	240°57'14"
	147	622040,81	2288664,62		
	Площадь – 1 147,61 кв. метра				
	:34:3У3 – не подлежит изъятию (состоит из 2 контуров)				
	:34:3У3(1) – не подлежит изъятию				
	212	622618,49	2288144,22		
				418,88	99°40'37"
	213	622548,08	2288557,14		
				273,14	180°4'10"
	214	622274,94	2288556,81		
				284,72	177°52'28"
	144	621990,42	2288567,37		
				14,59	249°21'57"
	215	621985,28	2288553,72		
				461,84	240°57'10"
	210	621761,04	2288149,97		
				186,65	0°20'27"
	211	621947,69	2288151,08		
				5,14	270°0'0"
	208	621947,69	2288145,94		
				670,80	359°51'12"
	212	622618,49	2288144,22		
	:34:3У3(2) – не подлежит изъятию				
	146	622048,21	2288665,11		
				245,49	3°46'45"
	217	622293,17	2288681,29		
				228,46	2°17'26"
	218	622521,45	2288690,42		
				613,80	100°32'35"
	219	622409,14	2289293,86		
				38,20	181°57'55"
	220	622370,96	2289292,55		
				389,80	242°44'13"

1	2	3	4	5	6
	149	622192,40	2288946,05		
				156,02	243°44'56"
	216	622123,39	2288806,12		
				159,80	241°56'8"
	146	622048,21	2288665,11		
	Площадь – 88 037,43 кв. метра				
6.	Земельный участок, образуемый путем раздела земельного участка с кадастровым номером 61:22:0600016:378				
	:378:ЗУ1 – подлежит изъятию				
	235	621972,97	2288604,50		
				25,97	60°11'13"
	236	621985,88	2288627,03		
				135,90	60°45'4"
	237	622052,28	2288745,60		
				99,68	62°28'16"
	238	622098,35	2288833,99		
				121,78	63°38'6"
	239	622152,43	2288943,10		
				106,12	63°9'18"
	240	622200,35	2289037,78		
				160,60	63°38'4"
	241	622271,67	2289181,67		
				129,93	63°35'13"
	231	622329,47	2289298,04		
				77,16	64°42'49"
	234	622362,43	2289367,81		
				119,97	183°30'46"
	233	622242,69	2289360,46		
				86,77	179°47'20"
	232	622155,92	2289360,78		
				21,13	266°7'10"
	242	622154,49	2289339,70		
				96,66	2°20'10"
	243	622251,07	2289343,64		
				48,53	13°54'6"
	244	622298,18	2289355,30		
				48,77	12°18'44"
	245	622345,83	2289365,70		
				600,25	243°44'59"
	246	622080,34	2288827,35		
				166,90	241°49'6"
	247	622001,52	2288680,24		
				75,26	239°20'45"
	248	621963,15	2288615,50		

1	2	3	4	5	6
				14,75	311°45'23"
	235	621972,97	2288604,50		
Площадь – 14 432,61 кв. метра :378:ЗУ2– не подлежит изъятию					
	247	622001,52	2288680,24		
				166,90	61°49'6"
	246	622080,34	2288827,35		
				600,25	63°44'59"
	245	622345,83	2289365,70		
				48,77	192°18'44"
	244	622298,18	2289355,30		
				48,53	193°54'6"
	243	622251,07	2289343,64		
				96,66	182°20'10"
	242	622154,49	2289339,70		
				21,13	86°7'10"
	232	622155,92	2289360,78		
				96,78	179°47'35"
	574	622059,14	2289361,13		
				34,68	175°12'13"
	573	622024,58	2289364,03		
				81,93	174°25'28"
	572	621943,04	2289371,99		
				98,02	175°57'28"
	571	621845,26	2289378,90		
				70,92	176°1'49"
	570	621774,51	2289383,81		
				113,40	247°22'36"
	569	621730,89	2289279,14		
				253,07	258°39'12"
	568	621681,10	2289031,02		
				94,00	257°40'18"
	567	621661,03	2288939,19		
				155,38	313°58'3"
	566	621768,90	2288827,36		
				61,09	64°13'40"
	565	621795,46	2288882,37		
				98,01	64°10'39"
	564	621838,15	2288970,59		
				93,18	67°52'40"
	563	621873,24	2289056,91		
				18,97	53°6'0"
	562	621884,63	2289072,08		
				15,64	345°58'22"

1	2	3	4	5	6
	561	621899,80	2289068,29		
				91,81	341°52'58"
	560	621987,06	2289039,74		
				72,18	339°53'44"
	559	622054,84	2289014,93		
				21,26	320°51'38"
	558	622071,33	2289001,51		
				141,48	240°19'52"
	557	622001,30	2288878,58		
				97,37	234°54'53"
	556	621945,33	2288798,90		
				66,62	241°58'38"
	557	621914,03	2288740,09		
				47,88	236°18'36"
	558	621887,47	2288700,25		
				113,62	311°45'52"
	559	621963,15	2288615,50		
				75,26	59°20'45"
	560	622001,52	2288680,24		
Площадь – 245 252,61 кв. метра					
7.	Земельный участок, образуемый путем раздела земельного участка с кадастровым номером 61:22:0600016:71				
:71:ЗУ1 – подлежит изъятию					
	304	621151,39	2287304,06		
				8,95	61°20'37"
	303	621155,68	2287311,91		
				97,64	159°29'5"
	335	621064,23	2287346,13		
				7,94	249°30'42"
	305	621061,45	2287338,69		
				96,38	338°56'30"
	304	621151,39	2287304,06		
Площадь – 815,06 кв. метра					
:71:ЗУ2 – не подлежит изъятию					
	303	621155,68	2287311,91		
				136,31	61°22'21"
	336	621220,99	2287431,56		
				156,49	60°3'24"
	337	621299,10	2287567,16		
				505,68	59°58'49"
	338	621552,09	2288005,00		
				133,86	58°32'33"
	339	621621,95	2288119,19		
				186,32	164°10'30"

1	2	3	4	5	6
	340	621442,69	2288170,00		
				245,54	241°2'14"
	341	621323,79	2287955,17		
				50,64	229°43'5"
	342	621291,05	2287916,54		
				48,42	243°10'33"
	343	621269,20	2287873,33		
				9,02	330°21'56"
	344	621277,04	2287868,87		
				164,56	240°20'17"
	345	621195,60	2287725,87		
				47,21	245°0'14"
	346	621175,65	2287683,08		
				56,94	239°42'40"
	347	621146,93	2287633,91		
				55,68	240°30'42"
	348	621119,52	2287585,44		
				56,11	229°6'43"
	349	621082,79	2287543,02		
				54,67	217°38'37"
	350	621039,50	2287509,63		
				59,72	220°51'30"
	351	620994,33	2287470,56		
				98,60	258°7'9"
	352	620974,03	2287374,07		
				79,43	337°47'5"
	353	621047,56	2287344,04		
				14,88	338°56'6"
	305	621061,45	2287338,69		
				7,94	69°30'42"
	335	621064,23	2287346,13		
				97,64	339°29'5"
	303	621155,68	2287311,91		
	Площадь – 165 185,86 кв. метра				
	Земельный участок, образуемый путем раздела земельного участка с кадастровым номером 61:22:0600016:9				
8.	:9:ЗУ1 – подлежит изъятию				
	311	621169,20	2287261,46		
				7,28	59°44'17"
	355	621172,87	2287267,75		
				129,37	156°42'18"
	354	621054,05	2287318,91		
				6,94	249°30'7"
	356	621051,62	2287312,41		

1	2	3	4	5	6
				99,99	339°28'52"
	357	621145,27	2287277,36		
				28,73	326°23'55"
	311	621169,20	2287261,46		
Площадь – 586,46 кв. метра					
:9:3У2 – не подлежит изъятию					
	358	620437,53	2285621,14		
				567,28	67°1'21"
	359	620658,98	2286143,41		
				650,86	67°31'7"
	316	620907,86	2286744,81		
				157,22	67°31'5"
	315	620967,98	2286890,08		
				96,83	67°31'19"
	360	621005,00	2286979,55		
				326,24	59°46'52"
	311	621169,20	2287261,46		
				28,73	146°23'55"
	357	621145,27	2287277,36		
				99,99	159°28'52"
	356	621051,62	2287312,41		
				6,94	69°30'7"
	354	621054,05	2287318,91		
				187,16	156°42'27"
	361	620882,14	2287392,92		
				62,14	273°44'46"
	362	620886,20	2287330,91		
				52,02	250°56'18"
	363	620869,21	2287281,74		
				306,05	208°28'10"
	364	620600,17	2287135,85		
				169,89	215°59'14"
	365	620462,70	2287036,02		
				127,86	218°21'58"
	366	620362,45	2286956,66		
				114,95	235°7'6"
	367	620296,71	2286862,36		
				74,75	278°2'9"
	368	620307,16	2286788,34		
				213,50	245°48'43"
	369	620219,68	2286593,58		
				107,51	258°24'18"
	370	620198,07	2286488,26		
				49,26	141°30'40"

1	2	3	4	5	6
	371	620159,51	2286518,92		
				101,75	159°31'59"
	372	620064,18	2286554,50		
				55,77	149°53'9"
	373	620015,94	2286582,48		
				48,17	112°13'32"
	374	619997,72	2286627,07		
				65,12	104°6'55"
	375	619981,84	2286690,22		
				872,30	246°15'59"
	376	619630,75	2285891,69		
				78,83	338°23'6"
	377	619704,04	2285862,65		
				149,81	342°1'47"
	378	619846,54	2285816,43		
				53,37	334°21'8"
	379	619894,65	2285793,33		
				29,63	262°2'42"
	380	619890,55	2285763,99		
				105,06	315°33'6"
	381	619965,55	2285690,42		
				63,15	342°21'57"
	382	620025,73	2285671,29		
				208,69	356°54'56"
	383	620234,12	2285660,06		
				5,35	82°22'12"
	384	620234,83	2285665,36		
				40,97	352°20'27"
	385	620275,43	2285659,90		
				14,74	348°51'1"
	386	620289,89	2285657,05		
				86,04	356°54'56"
	387	620375,81	2285652,42		
				69,19	333°7'26"
	358	620437,53	2285621,14		
Площадь – 1 185 967,53 кв. метра					
:9:ЗУЗ – подлежит изъятию					
	386	620289,89	2285657,05		
				14,74	168°51'1"
	385	620275,43	2285659,90		
				40,97	172°20'27"
	384	620234,83	2285665,36		
				5,35	262°22'12"
	383	620234,12	2285660,06		

1	2	3	4	5	6
				55,85	356°54'39"
	386	620289,89	2285657,05		
Площадь – 167,24 кв. метра					
9.	Единое землепользование с кадастровым номером 61:22:0600015:56				
Земельные участки, образуемые путем раздела единого землепользования					
:56:3У1 – подлежит изъятию (часть обособленного земельного участка с кадастровым номером 61:22:0600015:54)					
	321	620422,07	2285580,31		
				35,01	69°15'23"
	320	620434,47	2285613,05		
				41,70	158°20'39"
	390	620395,71	2285628,44		
				41,50	161°49'53"
	391	620356,28	2285641,38		
				41,49	165°20'27"
	392	620316,14	2285651,88		
				4,75	168°57'2"
	388	620311,48	2285652,79		
				77,88	176°52'18"
	389	620233,72	2285657,04		
				26,61	262°19'59"
	393	620230,17	2285630,67		
				39,89	352°21'5"
	394	620269,71	2285625,36		
				39,35	348°50'9"
	395	620308,32	2285617,74		
				39,35	345°21'11"
	396	620346,39	2285607,79		
				39,36	341°50'12"
	397	620383,79	2285595,52		
				41,19	338°19'50"
	321	620422,07	2285580,31		
Площадь – 6 738,23 кв. метра					
:56:3У2 – подлежит изъятию (часть обособленного земельного участка с кадастровым номером 61:22:0600015:54)					
	398	620222,63	2285071,85		
				6,90	0°24'55"
	324	620229,53	2285071,90		
				278,40	69°15'27"
	323	620328,13	2285332,25		
				280,96	247°56'42"
	398	620222,63	2285071,85		



1	2	3	4	5	6
	Площадь – 895,74 кв. метра				
	:56:3У3 – не подлежит изъятию (состоит из 2 контуров)				
	399	619851,11	2285069,31		
				371,53	0°23'31"
	398	620222,63	2285071,85		
				280,96	67°56'42"
	323	620328,13	2285332,25		
				265,25	69°15'31"
	321	620422,07	2285580,31		
				41,19	158°19'50"
	397	620383,79	2285595,52		
				39,36	161°50'12"
	396	620346,39	2285607,79		
				39,35	165°21'11"
	395	620308,32	2285617,74		
				39,35	168°50'9"
	394	620269,71	2285625,36		
				39,89	172°21'5"
	393	620230,17	2285630,67		
				26,61	82°19'59"
	389	620233,72	2285657,04		
				208,65	176°52'25"
	400	620025,38	2285668,42		
				64,12	162°45'17"
	401	619964,14	2285687,43		
				107,80	135°25'56"
	402	619887,34	2285763,08		
				28,64	81°55'56"
	403	619891,36	2285791,44		
				41,32	154°28'59"
	404	619854,07	2285809,24		
				739,94	269°46'15"
	399	619851,11	2285069,31		
	Обособленный участок 61:22:0600015:53 (сохраняется в исходных границах)				
	Площадь – 288 766,03 кв. метра				
10.	Единое землепользование с кадастровым номером 61:22:0600015:46				
	Земельные участки, образуемые путем раздела единого землепользования :46:3У1 – подлежит изъятию (часть обособленного земельного участка с кадастровым номером 61:22:0600015:48)				
	325	619894,87	2284247,20		
				890,02	67°54'47"
	324	620229,53	2285071,90		

1	2	3	4	5	6
				6,90	180°24'55"
	398	620222,63	2285071,85		
				112,17	247°56'40"
	405	620180,51	2284967,89		
				221,92	247°56'1"
	406	620097,14	2284762,23		
				556,03	247°47'17"
	326	619886,94	2284247,46		
				7,93	358°7'20"
	325	619894,87	2284247,20		
Площадь – 5 905,00 кв. метра					
:46:3У2 – не подлежит изъятию (состоит из 2 контуров)					
	407	618468,63	2284237,80		
				64,33	4°27'27"
	408	618532,77	2284242,80		
				636,38	2°34'33"
	409	619168,51	2284271,40		
				718,83	358°5'30"
	326	619886,94	2284247,46		
				556,03	67°47'17"
	406	620097,14	2284762,23		
				221,92	67°56'1"
	405	620180,51	2284967,89		
				112,17	67°56'40"
	398	620222,63	2285071,85		
				1641,22	180°23'34"
	410	618581,45	2285060,60		
				65,14	253°0'52"
	411	618562,42	2284998,30		
				209,45	250°33'5"
	412	618492,68	2284800,80		
				64,03	247°22'34"
	413	618468,05	2284741,70		
				50,81	328°10'5"
	414	618511,22	2284714,90		
				44,91	348°49'49"
	415	618555,28	2284706,20		
				45,28	6°43'18"
	416	618600,25	2284711,50		
				210,65	26°33'50"
	417	618788,66	2284805,70		
				75,20	57°19'28"
	418	618829,26	2284869,00		
				34,00	28°27'26"

1	2	3	4	5	6
	419	618859,15	2284885,20		
				91,62	350°4'12"
	420	618949,40	2284869,40		
				61,36	257°2'31"
	421	618935,64	2284809,60		
				105,10	243°48'3"
	422	618889,24	2284715,30		
				117,63	258°5'35"
	423	618864,97	2284600,20		
				206,06	188°27'21"
	424	618661,15	2284569,90		
				57,88	198°32'7"
	425	618606,27	2284551,50		
				185,62	179°22'58"
	426	618420,66	2284553,50		
				319,32	278°38'24"
	407	618468,63	2284237,80		
Обособленный участок с кадастровым номером 61:22:0600015:49 сохраняется в исходных границах					
Площадь – 1 227 695 кв. метра					
11.	Земельный участок, образуемый путем раздела земельного участка с кадастровым номером 61:22:0600015:289				
:289:ЗУ1 – подлежит изъятию					
	427	619801,82	2284038,99		
				10,15	1°7'44"
	329	619811,97	2284039,19		
				212,16	67°48'2"
	328	619892,13	2284235,62		
				9,95	179°1'17"
	327	619882,18	2284235,79		
				212,57	247°47'18"
	427	619801,82	2284038,99		
Площадь – 1 974,78 кв. метра					
:289:ЗУ2– не подлежит изъятию					
	428	618398,10	2284011,74		
				1403,98	1°6'44"
	427	619801,82	2284038,99		
				212,57	67°47'18"
	327	619882,18	2284235,79		
				707,66	179°0'21"
	429	619174,63	2284248,07		
				785,44	182°5'21"
	430	618389,71	2284219,44		
				183,50	272°12'7"

1	2	3	4	5	6
	431	618396,76	2284036,08		
				24,38	273°9'5"
	428	618398,10	2284011,74		
Площадь – 307077,78 кв. метра					
12.	Единое землепользование с кадастровым номером 61:22:0600015:197				
Земельные участки, образуемые путем раздела единого землепользования					
:197:ЗУ1 – подлежит изъятию (часть обособленного земельного участка с кадастровым номером 61:22:0600015:80)					
	334	619042,55	2282610,94		
				222,34	5°3'17"
	333	619264,03	2282630,53		
				161,91	72°24'8"
	332	619312,98	2282784,86		
				221,90	69°11'30"
	331	619391,81	2282992,29		
				686,95	68°20'47"
	330	619645,29	2283630,76		
				441,13	67°47'59"
	329	619811,97	2284039,19		
				10,15	181°7'44"
	427	619801,82	2284038,99		
				468,26	247°47'17"
	432	619624,80	2283605,48		
				680,10	248°30'22"
	433	619375,61	2282972,68		
				146,02	248°59'58"
	434	619323,28	2282836,36		
				145,54	251°7'19"
	435	619276,19	2282698,65		
				59,13	253°15'3"
	436	619259,15	2282642,03		
				61,57	175°42'23"
	437	619197,75	2282646,64		
				157,39	184°11'51"
	438	619040,78	2282635,12		
				24,24	274°11'12"
	334	619042,55	2282610,94		
Площадь – 17 983,51 кв. метра					
:197:ЗУ2 – не подлежит изъятию (состоит из 11 контуров)					
	439	618445,72	2282558,14		
				599,16	5°3'21"
	334	619042,55	2282610,94		

1	2	3	4	5	6
				24,24	94°11'12"
	438	619040,78	2282635,12		
				157,39	4°11'51"
	437	619197,75	2282646,64		
				61,57	355°42'23"
	436	619259,15	2282642,03		
				59,13	73°15'3"
	435	619276,19	2282698,65		
				145,54	71°7'19"
	434	619323,28	2282836,36		
				146,02	68°59'58"
	433	619375,61	2282972,68		
				680,10	68°30'22"
	432	619624,80	2283605,48		
				468,26	67°47'17"
	427	619801,82	2284038,99		
				1403,98	181°6'44"
	428	618398,10	2284011,74		
				310,93	273°9'30"
	440	618415,23	2283701,28		
				594,48	271°48'34"
	441	618434,00	2283107,10		
				111,19	264°22'47"
	442	618423,11	2282996,44		
				110,77	274°17'50"
	443	618431,41	2282885,98		
				208,28	270°42'46"
	444	618434,00	2282677,72		
				120,15	275°35'52"
	439	618445,72	2282558,14		
	Обособленный участок 61:22:0600015:81 (сохраняется в исходных границах)				
	Обособленный участок 61:22:0600015:83 (сохраняется в исходных границах)				
	Обособленный участок 61:22:0600015:86 (сохраняется в исходных границах)				
	Обособленный участок 61:22:0600015:85 (сохраняется в исходных границах)				
	Обособленный участок 61:22:0600015:84 (сохраняется в исходных границах)				
	Обособленный участок 61:22:0600015:88 (сохраняется в исходных границах)				
	Обособленный участок 61:22:0600015:87 (сохраняется в исходных границах)				

1	2	3	4	5	6
		Обособленный участок 61:22:0600015:89 (сохраняется в исходных границах)			
		Обособленный участок 61:22:0600015:90 (сохраняется в исходных границах)			
		Обособленный участок 61:22:0600015:82 (сохраняется в исходных границах)			
		Площадь – 6 254 016,49 кв. метра			
13.		Единое землепользование с кадастровым номером 61:22:0600015:19			
		Земельные участки, образуемые путем раздела единого землепользования			
		:19:3У1 – подлежит изъятию (часть обособленного земельного участка с кадастровым номером 61:22:0600015:20)			
	445	619057,33	2281324,92		
				12,48	4°57'57"
	446	619069,76	2281326,00		
				478,25	85°16'37"
	447	619109,14	2281802,63		
				210,79	83°41'31"
	448	619132,30	2282012,14		
				145,67	80°39'24"
	449	619155,95	2282155,88		
				474,71	76°26'52"
	252	619267,19	2282617,37		
				66,00	184°56'12"
	251	619201,43	2282611,69		
				47,65	355°45'49"
	450	619248,95	2282608,17		
				7,85	253°16'23"
	829	619246,69	2282600,65		
				4,21	330°59'54"
	830	619250,37	2282598,61		
				6,76	294°22'1"
	831	619253,16	2282592,45		
				140,87	255°14'37"
	832	619217,28	2282456,23		
				150,09	256°47'10"
	833	619182,97	2282310,11		
				78,59	258°25'27"
	834	619167,20	2282233,12		
				78,66	259°15'6"
	835	619152,53	2282155,84		
				72,89	260°16'36"
	836	619140,22	2282084,00		

1	2	3	4	5	6
				22,34	261°55'15"
	837	619137,08	2282061,88		
				9,99	184°4'39"
	838	619127,12	2282061,17		
				49,05	260°1'17"
	454	619118,62	2282012,86		
				85,52	264°16'8"
	455	619110,08	2281927,77		
				119,32	264°9'4"
	456	619097,92	2281809,07		
				104,69	266°11'37"
	457	619090,97	2281704,61		
				381,18	264°56'13"
	445	619057,33	2281324,92		
Площадь – 13 479,33 кв. метра					
:19:3У2 – не подлежит изъятию (состоит из 4 контуров)					
:19:3У2(1)					
	839	618465,19	2282014,22		
				571,79	4°58'10"
	838	619127,12	2282061,17		
				381,18	84°56'13"
	453	619139,92	2282133,94		
				104,69	86°11'37"
	452	619197,49	2282418,47		
				119,32	84°9'4"
	451	619234,24	2282559,29		
				85,52	84°16'8"
	829	619246,69	2282600,65		
				122,94	80°1'23"
	840	619242,46	2282603		
				290,30	78°33'42"
	841	618530,77	2282548,43		
				145,54	75°22'26"
	842	618449,85	2282543,84		
				51,05	73°15'5"
	460	618450,51	2282535,77		
				47,65	175°45'49"
	461	618428,1	2282530,92		
				754,62	184°56'24"
	462	618430,06	2282456,06		
				10,98	274°42'11"
	463	618433,32	2282400,72		
				22,93	192°12'43"
	464	618453,41	2282401,24		

1	2	3	4	5	6
				74,89	271°30'0"
	839	618465,19	2282014,22		
	:19:3У2(2)				
	842	618449,85	2282543,84		
				81,05	3°14'48"
	841	618530,77	2282548,43		
				713,78	4°23'5"
	840	619242,46	2282603,00		
				4,84	330°56'44"
	829	619246,69	2282600,65		
				7,85	73°16'23"
	450	619248,95	2282608,17		
				47,65	175°45'49"
	251	619201,43	2282611,69		
				754,62	184°56'24"
	459	618449,61	2282546,71		
				2,88	274°46'49"
	842	618449,85	2282543,84		
	Обособленный участок 61:22:0600015:22 (сохраняется в исходных границах)				
	Обособленный участок 61:22:0600015:21 (сохраняется в исходных границах)				
	Площадь – 457 820,67 кв. метра				
14	Единое землепользование с кадастровым номером 61:22:0600015:26				
	Земельные участки, образуемые путем раздела единого землепользования :26:3У1 – подлежит изъятию (часть обособленного земельного участка с кадастровым номером 61:22:0600015:28)				
	467	619055,55	2281304,85		
				16,25	4°11'56"
	465	619071,76	2281306,04		
				20,06	95°43'20"
	446	619069,76	2281326,00		
				12,48	184°57'57"
	445	619057,33	2281324,92		
				20,15	264°55'55"
	467	619055,55	2281304,85		
	Площадь – 286,74 кв. метра				
	:26:3У2 –подлежит изъятию(часть обособленного земельного участка с кадастровым номером 61:22:0600015:27)				
	468	619050,49	2281247,78		
				14,49	4°37'57"
	469	619064,93	2281248,95		
				57,50	83°10'41"



1	2	3	4	5	6
	465	619071,76	2281306,04		
				16,25	184°11'56"
	467	619055,55	2281304,85		
				57,29	264°56'0"
	468	619050,49	2281247,78		
Площадь – 867,74 кв. метра					
:26:3У3 – не подлежит изъятию (состоит из 4 контуров)					
:26:3У3(1)					
	470	618488,35	2281263,16		
				568,73	4°12'14"
	467	619055,55	2281304,85		
				20,15	84°55'55"
	445	619057,33	2281324,92		
				571,79	184°58'10"
	458	618487,69	2281275,39		
				12,25	273°5'21"
	470	618488,35	2281263,16		
:26:3У3(2)					
	471	618497,29	2281202,98		
				555,01	4°37'48"
	468	619050,49	2281247,78		
				57,29	84°56'0"
	467	619055,55	2281304,85		
				568,73	184°12'14"
	470	618488,35	2281263,16		
				60,84	278°27'0"
	471	618497,29	2281202,98		
Обособленный участок 61:22:0600015:29 (сохраняется в исходных границах)					
Обособленный участок 61:22:0600015:30 (сохраняется в исходных границах)					
Площадь – 22 645,52 кв. метра					
15.	Единое землепользование с кадастровым номером 61:22:0600015:37				
Земельные участки, образуемые путем раздела единого землепользования :37:3У1 – подлежит изъятию (часть обособленного земельного участка с кадастровым номером 61:22:0600015:38)					
	472	619037,10	2281096,61		
				13,67	2°23'22"
	473	619050,76	2281097,18		
				152,43	84°39'58"
	469	619064,93	2281248,95		
				14,49	184°37'57"
	468	619050,49	2281247,78		

1	2	3	4	5	6
				151,76	264°56'18"
	472	619037,10	2281096,61		
	Площадь – 2 116,16 кв. метра				
	:37:3У2– не подлежит изъятию (состоит из 2 контуров)				
	474	618503,72	2281074,31		
				533,85	2°23'39"
	472	619037,10	2281096,61		
				151,76	84°56'18"
	468	619050,49	2281247,78		
				555,01	184°37'48"
	471	618497,29	2281202,98		
				128,83	272°51'40"
	474	618503,72	2281074,31		
	Обособленный участок 61:22:0600015:39 (сохраняется в исходных границах)				
	Площадь – 77 583,84 кв. метра				
16.	Единое землепользование с кадастровым номером 61:22:0600015:91				
	Земельные участки, образуемые путем раздела единого землепользования :91:3У1 – подлежит изъятию (часть обособленного земельного участка с кадастровым номером 61:22:0600015:136)				
	508	618969,71	2280336,17		
				11,76	8°9'53"
	489	618981,35	2280337,84		
				329,05	84°54'51"
	488	619010,52	2280665,59		
				11,83	186°56'42"
	487	618998,78	2280664,16		
				329,28	264°56'7"
	508	618969,71	2280336,17		
	Площадь – 3787,66 кв. метра				
	:91:3У2– не подлежит изъятию (состоит из 2 контуров)				
	509	618527,29	2280272,54		
				446,97	8°11'4"
	508	618969,71	2280336,17		
				329,28	84°56'7"
	487	618998,78	2280664,16		
				486,10	186°57'56"
	510	618516,27	2280605,21		
				332,85	271°53'51"
	509	618527,29	2280272,54		
	Обособленный участок 61:22:0600015:135 (сохраняется в исходных границах)				
	Площадь – 156 212,34 кв. метра				

1	2	3	4	5	6
17.	Земельный участок, образуемый путем раздела земельного участка с кадастровым номером 61:22:0600015:203				
	:203:ЗУ1 – подлежит изъятию				
	511	618953,03	2280147,89		
				10,92	7°18'50"
	491	618963,86	2280149,28		
				134,86	84°38'21"
	490	618976,46	2280283,55		
				54,51	84°51'12"
	489	618981,35	2280337,84		
				11,76	188°9'53"
	508	618969,71	2280336,17		
				189,02	264°56'15"
	511	618953,03	2280147,89		
	Площадь – 2 104,50 кв. метра				
	:203:ЗУ2 – не подлежит изъятию				
	512	618531,63	2280093,80		
				424,86	7°18'52"
	511	618953,03	2280147,89		
				189,02	84°56'15"
	508	618969,71	2280336,17		
				446,97	188°11'4"
	509	618527,29	2280272,54		
				166,39	271°23'29"
	513	618531,33	2280106,20		
				12,40	271°23'10"
	512	618531,63	2280093,80		
	Площадь – 78 896,54 кв. метра				
18.	Земельный участок, образуемый путем раздела земельного участка с кадастровым номером 61:22:0600015:263				
	:263:ЗУ1 – подлежит изъятию				
	514	618936,41	2279960,31		
				10,76	10°39'44"
	493	618946,98	2279962,30		
				150,15	84°53'29"
	492	618960,35	2280111,85		
				37,59	84°38'34"
	491	618963,86	2280149,28		
				10,92	187°18'50"
	511	618953,03	2280147,89		
				188,31	264°56'13"
	514	618936,41	2279960,31		
	Площадь – 1 963,35 кв. метра				
	:263:ЗУ2 – не подлежит изъятию				
	515	618545,48	2279886,59		
				397,82	10°40'46"

1	2	3	4	5	6
	514	618936,41	2279960,31		
				188,31	84°56'13"
	511	618953,03	2280147,89		
				415,43	187°18'52"
	516	618540,98	2280095,00		
				37,23	272°19'28"
	517	618542,49	2280057,80		
				53,94	270°59'55"
	518	618543,43	2280003,87		
				105,68	271°0'12"
	519	618545,28	2279898,21		
				11,62	270°59'10"
	515	618545,48	2279886,59		
Площадь – 79 035,71 кв. метра					
19.	Земельный участок, образуемый путем раздела земельного участка с кадастровым номером 61:22:0600015:260				
:260:ЗУ1 – подлежит изъятию					
	496	618918,26	2279755,44		
				11,40	12°37'18"
	495	618929,38	2279757,93		
				160,95	85°7'41"
	494	618943,05	2279918,30		
				44,18	84°53'46"
	493	618946,98	2279962,30		
				10,76	190°39'44"
	514	618936,41	2279960,31		
				205,67	264°56'15"
	496	618918,26	2279755,44		
Площадь – 2 164,68 кв. метра					
:260:ЗУ2 – не подлежит изъятию					
	520	618550,29	2279673,19		
				377,05	12°36'0"
	496	618918,26	2279755,44		
				205,67	84°56'15"
	514	618936,41	2279960,31		
				397,82	190°40'46"
	515	618545,48	2279886,59		
				124,40	271°17'23"
	521	618548,28	2279762,22		
				89,05	271°17'36"
	520	618550,29	2279673,19		
Площадь – 78 836,47 кв. метра					
20.	Земельный участок, образуемый путем раздела многоконтурного земельного участка с кадастровым номером 61:22:0600015:379				
:379:ЗУ1 – подлежит изъятию					
	595	619152,63	2281291,14		

1	2	3	4	5	6
				2,00	0°34'23"
	596	619154,63	2281291,16		
				2,00	90°34'23"
	597	619154,61	2281293,16		
				2,00	180°34'23"
	598	619152,61	2281293,14		
				2,00	270°34'23"
	595	619152,63	2281291,14		
Площадь – 4,0 кв. метра					
:379:ЗУ2 – подлежит изъятию					
	587	619156,37	2281291,76		
				2,00	0°0'0"
	588	619158,37	2281291,76		
				2,00	90°0'0"
	589	619158,37	2281293,76		
				1,94	180°0'0"
	590	619156,43	2281293,76		
				1,72	89°40'1"
	591	619156,44	2281295,48		
				2,00	179°42'49"
	592	619154,44	2281295,49		
				2,00	269°42'49"
	593	619154,43	2281293,49		
				1,94	359°42'17"
	594	619156,37	2281293,48		
				1,72	270°0'0"
	587	619156,37	2281291,76		
Площадь – 7,98 кв. метра					
:379:ЗУ3 – подлежит изъятию					
	583	619181,96	2281294,48		
				2,00	4°18'39"
	584	619183,95	2281294,63		
				2,00	94°18'39"
	585	619183,80	2281296,62		
				1,99	184°1'28"
	586	619181,81	2281296,48		
				2,01	274°17'21"
	583	619181,96	2281294,48		
Площадь – 4,00 кв. метра					
:379:ЗУ4 – подлежит изъятию					
	17	619215,56	2281297,08		
				2,00	4°18'39"
	16	619217,55	2281297,23		
				2,01	94°17'21"
	15	619217,40	2281299,23		
				2,00	184°18'39"

1	2	3	4	5	6
	18	619215,41	2281299,08		
				2,01	274°17'21"
	17	619215,56	2281297,08		
	Площадь – 4,00 кв. метра				
	:379:ЗУ5 – подлежит изъятию				
	579	619248,66	2281299,63		
				2,00	4°18'39"
	580	619250,65	2281299,78		
				2,01	94°17'21"
	581	619250,50	2281301,78		
				2,00	184°35'49"
	582	619248,51	2281301,62		
				2,00	274°18'39"
	579	619248,66	2281299,63		
	Площадь – 4,00 кв. метра				
	:379:ЗУ6 – подлежит изъятию				
	575	619281,86	2281302,10		
				2,00	4°0'16"
	576	619283,86	2281302,24		
				2,00	94°0'16"
	577	619283,72	2281304,24		
				2,00	184°0'16"
	578	619281,72	2281304,10		
				2,00	274°0'16"
	575	619281,86	2281302,10		
	Площадь – 4,00 кв. метра				
	96 контуров многоконтурного земельного участка с кадастровым номером 61:22:0600015:379 сохраняются в исходных границах – не подлежит изъятию				
	Площадь многоконтурного земельного участка – 408,02 кв. метра				
21.	Земельный участок, образуемый путем раздела земельного участка с кадастровым номером 61:22:0600015:460				
	:460:ЗУ1 – подлежит изъятию				
	838	619127,12	2282061,17		
				9,99	4°4'39"
	837	619137,08	2282061,88		
				22,34	81°55'15"
	836	619140,22	2282084		
				72,89	80°16'36"
	835	619152,53	2282155,84		
				78,66	79°15'6"
	834	619167,2	2282233,12		
				78,59	78°25'27"
	833	619182,97	2282310,11		
				150,09	76°47'10"
	832	619217,28	2282456,23		

1	2	3	4	5	6
				140,87	75°14'37"
	831	619253,16	2282592,45		
				6,76	114°22'1"
	830	619250,37	2282598,61		
				4,21	150°59'54"
	829	619246,69	2282600,65		
				43,19	253°14'51"
	451	619234,24	2282559,29		
				145,54	255°22'26"
	452	619197,49	2282418,47		
				290,30	258°33'42"
	453	619139,92	2282133,94		
				73,89	260°1'27"
	838	619127,12	2282061,17		
Площадь – 4 790,65 кв. метра					
:460:3У2 – не подлежит изъятию					
	458	618487,69	2281275,39		
				571,79	4°58'10"
	445	619057,33	2281324,92		
				381,18	84°56'13"
	457	619090,97	2281704,61		
				104,69	86°11'37"
	456	619097,92	2281809,07		
				119,32	84°9'4"
	455	619110,08	2281927,77		
				85,52	84°16'8"
	454	619118,62	2282012,86		
				49,05	80°1'17"
	838	619127,12	2282061,17		
				663,59	184°3'26"
	839	618465,19	2282014,22		
				739,17	271°44'40"
	458	618487,69	2281275,39		
Площадь – 451 155,21 кв. метра					
Общая площадь – 88 443,78 кв. метра					

Заместитель начальника  
управления документационного  
обеспечения – начальник  
отдела нормативных документов  
Правительства Ростовской области



В.В. Сечков