



ПРАВИТЕЛЬСТВО РОСТОВСКОЙ ОБЛАСТИ

ПОСТАНОВЛЕНИЕ

от 29.12.2017 № 926

г. Ростов-на-Дону

Об утверждении проекта планировки и проекта межевания территории размещения линейного объекта «Реконструкция автодороги общего пользования регионального значения «Подъезд к Новочеркасску» на участке км 3 + 650 – км 5 + 400 в Аксайском районе»

Во исполнение статьи 45 Градостроительного кодекса Российской Федерации, на основании распоряжения Правительства Ростовской области от 07.06.2017 № 308 «О разработке проекта планировки и проекта межевания территории размещения линейного объекта «Реконструкция автодороги общего пользования регионального значения «Подъезд к Новочеркасску» на участке км 3 + 650 – км 5 + 400 в Аксайском районе» Правительство Ростовской области **п о с т а н о в л я е т:**

1. Утвердить проект планировки территории размещения линейного объекта «Реконструкция автодороги общего пользования регионального значения «Подъезд к Новочеркасску» на участке км 3 + 650 – км 5 + 400 в Аксайском районе» в следующем составе:

1.1. Схема размещения линейного объекта «Реконструкция автодороги общего пользования регионального значения «Подъезд к Новочеркасску» на участке км 3 + 650 – км 5 + 400 в Аксайском районе» согласно приложению № 1.

1.2. Чертеж красных линий и границ зон планируемого размещения линейного объекта «Реконструкция автодороги общего пользования регионального значения «Подъезд к Новочеркасску» на участке км 3 + 650 – км 5 + 400 в Аксайском районе» согласно приложению № 2.

1.3. Положение о размещении линейного объекта «Реконструкция автодороги общего пользования регионального значения «Подъезд к Новочеркасску» на участке км 3 + 650 – км 5 + 400 в Аксайском районе» согласно приложению № 3.

2. Утвердить проект межевания территории размещения линейного объекта «Реконструкция автодороги общего пользования регионального значения «Подъезд к Новочеркасску» на участке км 3 + 650 – км 5 + 400 в Аксайском районе» в следующем составе:

2.1. Чертеж межевания территории размещения линейного объекта «Реконструкция автодороги общего пользования регионального значения «Подъезд к Новочеркаску» на участке км 3 + 650 – км 5 + 400 в Аксайском районе» согласно приложению № 4.

2.2. Пояснительная записка к проекту межевания территории размещения линейного объекта «Реконструкция автодороги общего пользования регионального значения «Подъезд к Новочеркаску» на участке км 3 + 650 – км 5 + 400 в Аксайском районе» согласно приложению № 5.

3. Настоящее постановление вступает в силу со дня его официального опубликования.

4. Контроль за выполнением настоящего постановления возложить на министра строительства, архитектуры и территориального развития Ростовской области Безуглова Н.В.

Губернатор
Ростовской области



В.Ю. Голубев

Постановление вносит
министерство строительства,
архитектуры и территориального
развития Ростовской области

СХЕМА
размещения линейного объекта «Реконструкция автодороги общего пользования регионального значения «Подъезд к Новочеркаску» на участке км 3 + 650 – км 5 + 400 в Аксайском районе»



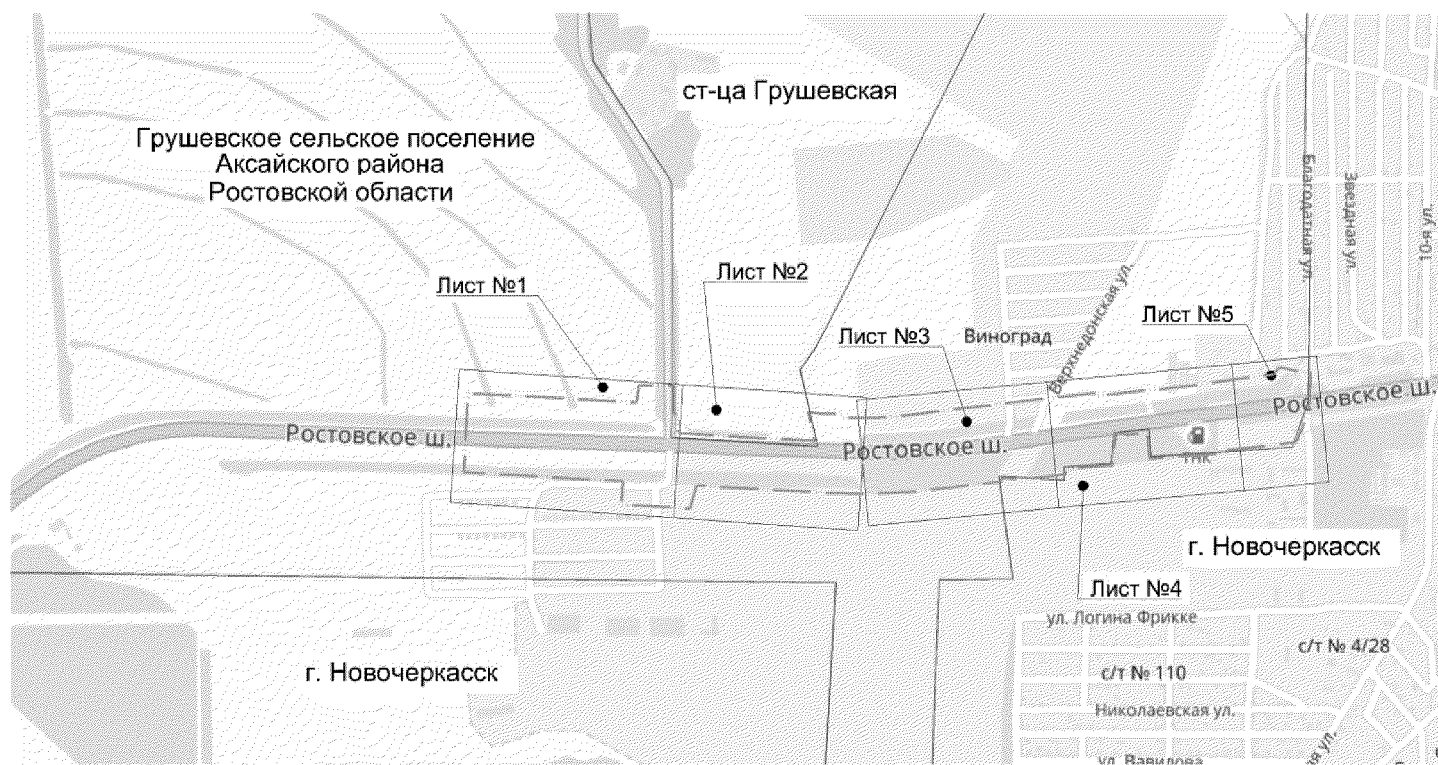
Условные обозначения:

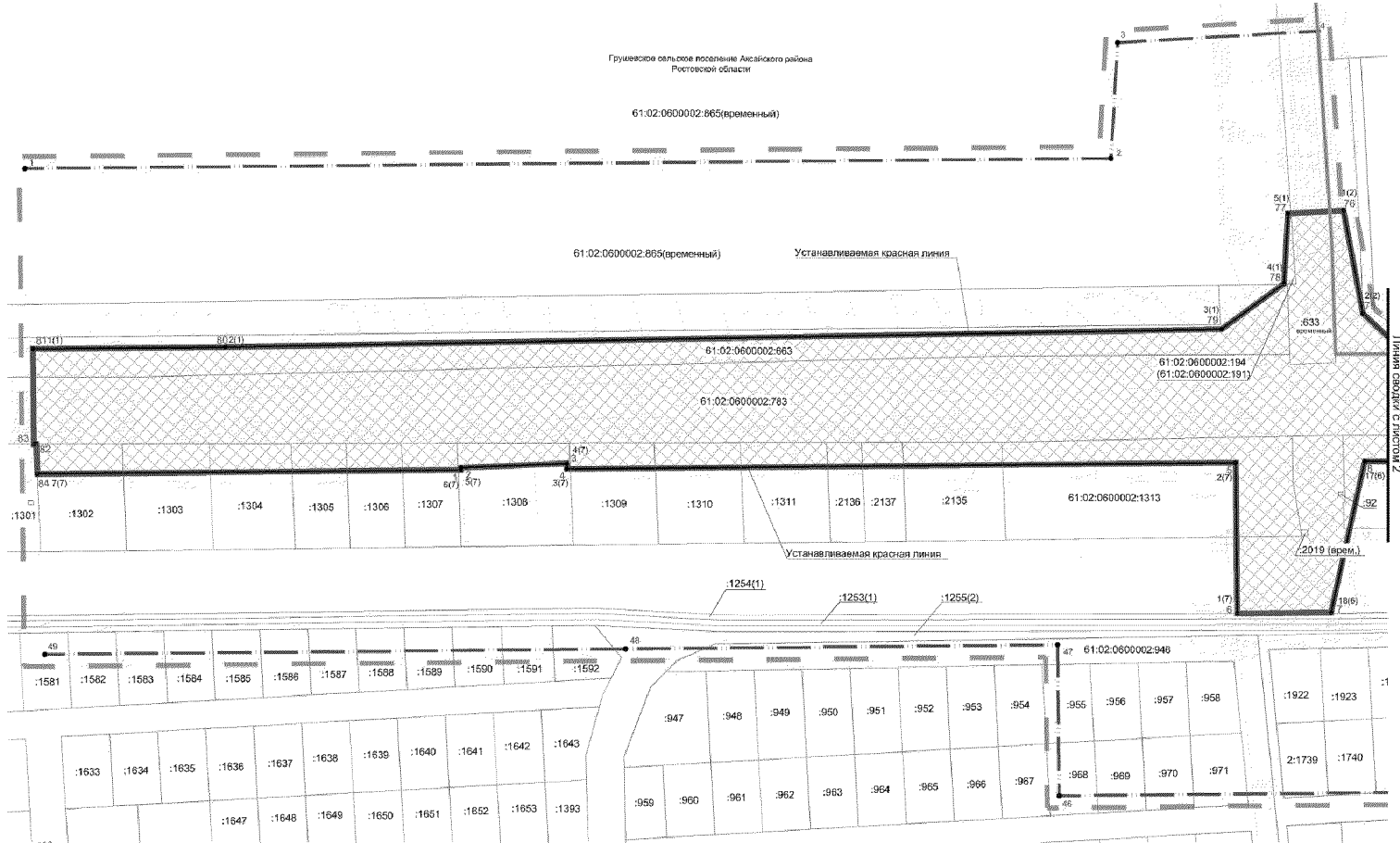
- — — — — граница подготовки проекта планировки;
- — — — — граница населенного пункта.

Начальник управления
документационного обеспечения
Правительства Ростовской области









Т.А. Родионченко

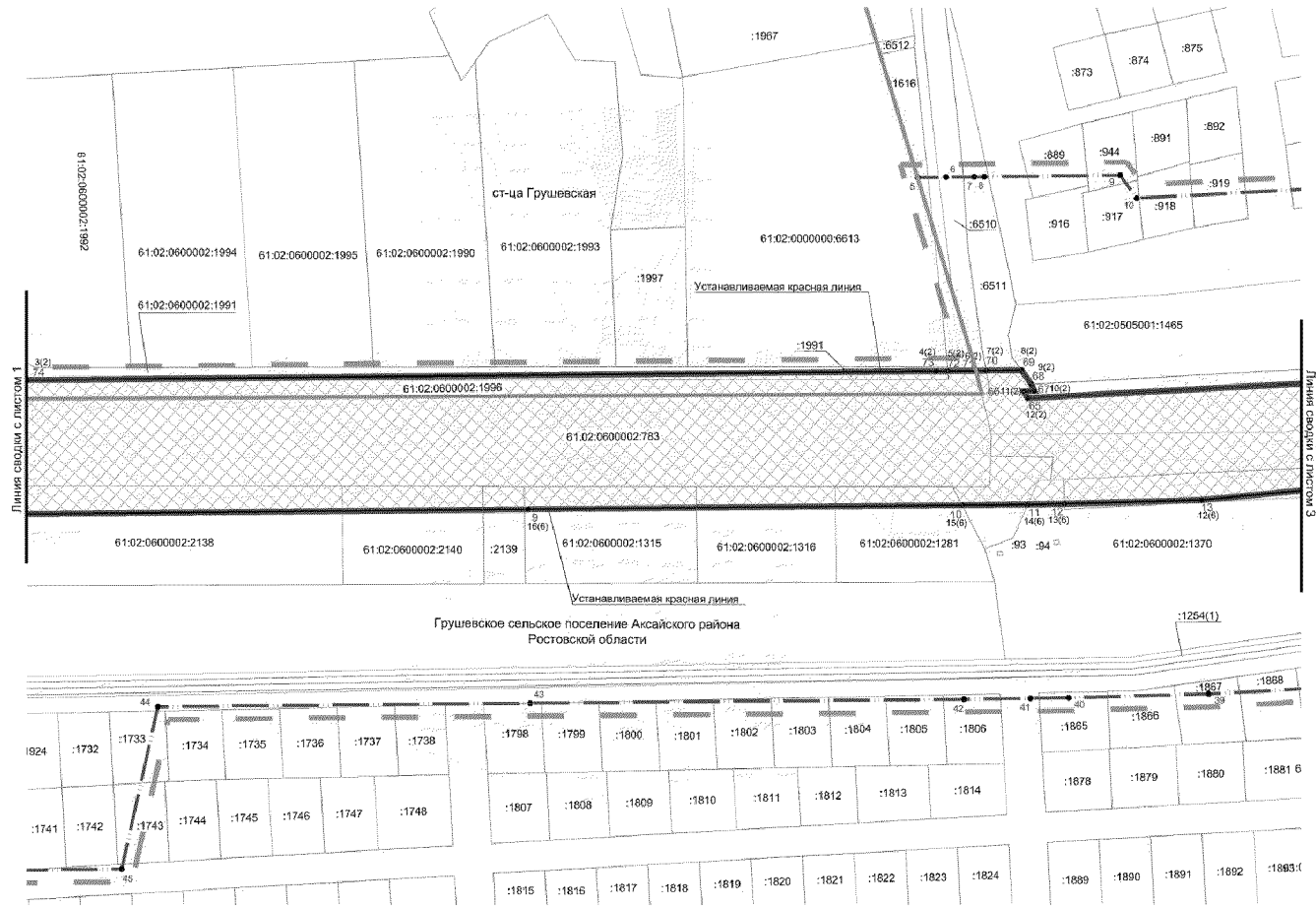
ЧЕРТЕЖ
красных линий и границ зон планируемого
размещения линейного объекта «Реконструкция автодороги
общего пользования регионального значения «Подъезд к Новочеркасску»
на участке км 3 + 650 – км 5 + 400 в Аксайском районе»














Условные обозначения:

-  — граница подготовки проекта планировки;
-  — граница зоны планируемого размещения линейного объекта;
-  — граница населенных пунктов;
-  — поворотная точка границы зоны планируемого размещения линейного объекта;
-  — устанавливаемая красная линия;
-  — номер характерной точки устанавливаемой красной линии;
-  — граница зоны с особыми условиями использования территории (придорожная полоса);
-  — номер поворотной точки зоны с особыми условиями использования территории (придорожная полоса);
- 61:22:060000
27:1660 — граница и номер существующего земельного участка.

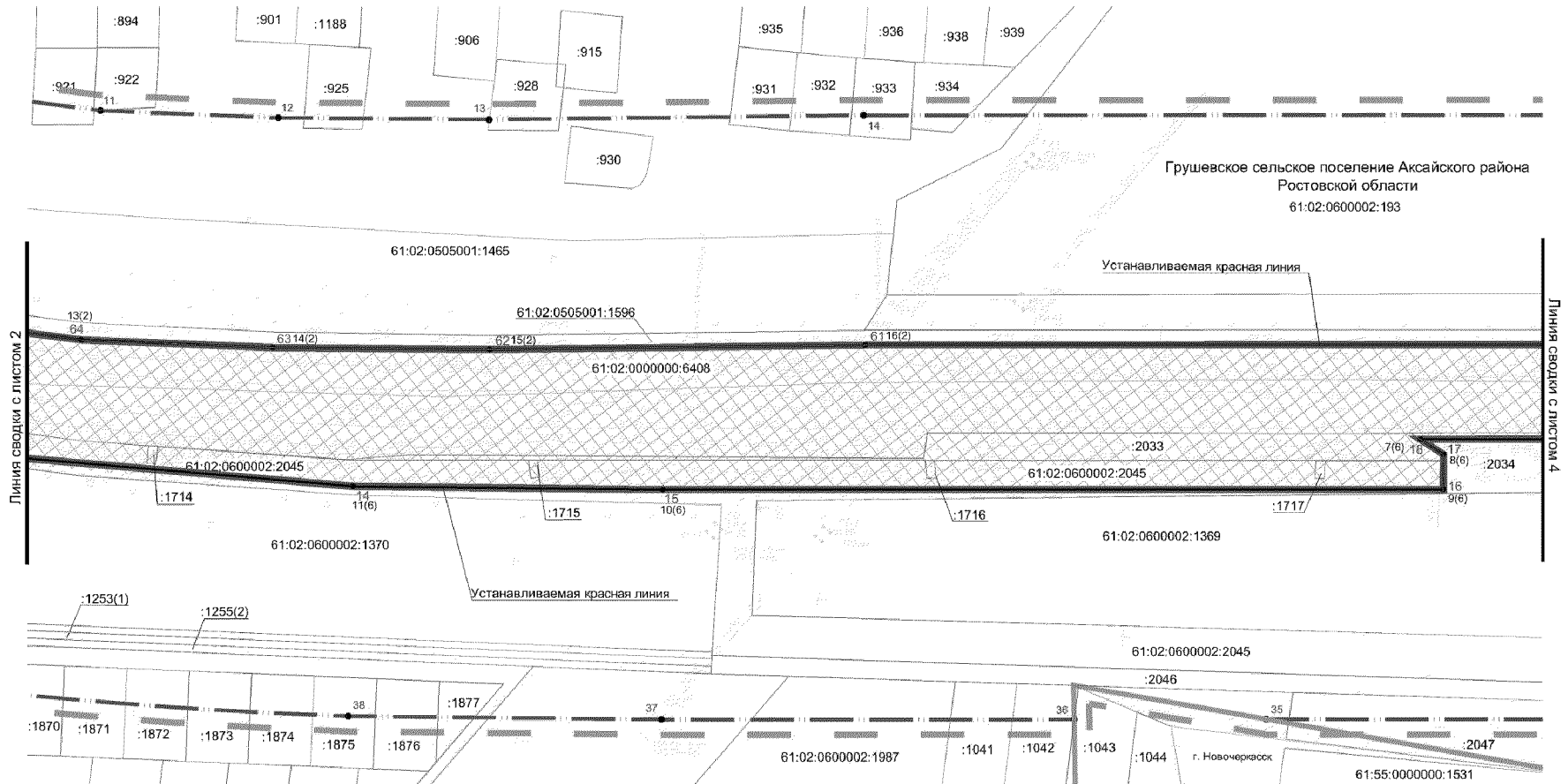


Условные обозначения:









-  — граница подготовки проекта планировки;
-  — граница зоны планируемого размещения линейного объекта;
-  — граница населенных пунктов;
-  — поворотная точка границы зоны планируемого размещения линейного объекта;
-  — устанавливаемая красная линия;
-  — номер характерной точки устанавливаемой красной линии;
-  — граница зоны с особыми условиями использования территории (придорожная полоса);
-  — номер поворотной точки зоны с особыми условиями использования территории (придорожная полоса);
-  — граница и номер существующего земельного участка.

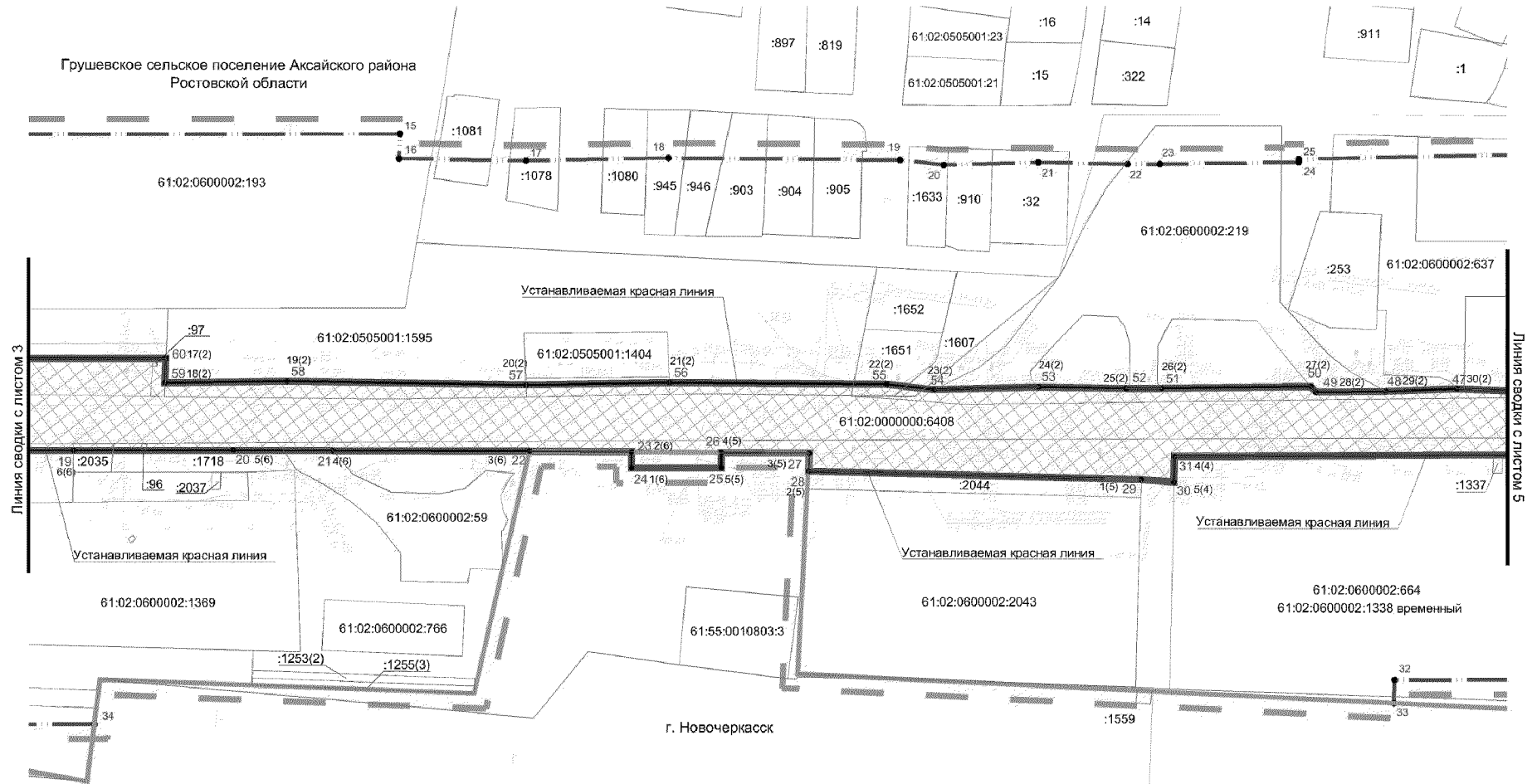
61:22:060000

27:1660











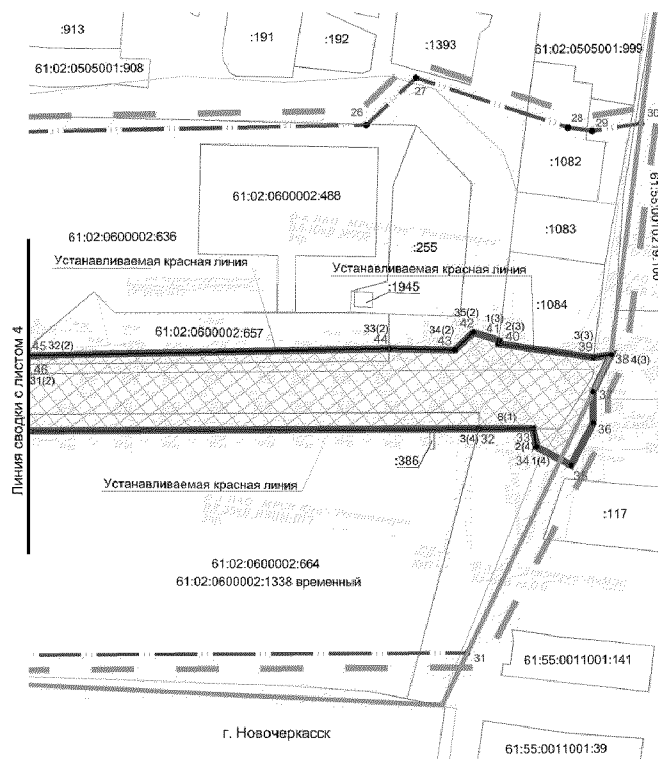
Условные обозначения:

-  — граница подготовки проекта планировки;
-  — граница зоны планируемого размещения линейного объекта;
-  — граница населенных пунктов;
-  — поворотная точка границы зоны планируемого размещения линейного объекта;
-  — устанавливаемая красная линия;
-  — номер характерной точки устанавливаемой красной линии;
-  — граница зоны с особыми условиями использования территории (придорожная полоса);
-  — номер поворотной точки зоны с особыми условиями использования территории (придорожная полоса);
- 61:22:060000
27:1660 — граница и номер существующего земельного участка.











Условные обозначения:

-  — граница подготовки проекта планировки;
-  — граница зоны планируемого размещения линейного объекта;
-  — граница населенных пунктов;
-  1 — поворотная точка границы зоны планируемого размещения линейного объекта;
-  — устанавливаемая красная линия;
-  1(n) — номер характерной точки устанавливаемой красной линии;
-  — граница зоны с особыми условиями использования территории (придорожная полоса);
-  1 — номер поворотной точки зоны с особыми условиями использования территории (придорожная полоса);
- 61:22:060000
27:1660 — граница и номер существующего земельного участка.



Условные обозначения:

-  — граница подготовки проекта планировки;
-  — граница зоны планируемого размещения линейного объекта;
-  — граница населенных пунктов;
-  — поворотная точка границы зоны планируемого размещения линейного объекта;
-  — устанавливаемая красная линия;
-  — номер характерной точки устанавливаемой красной линии;
-  — граница зоны с особыми условиями использования территории (придорожная полоса);
-  — номер поворотной точки зоны с особыми условиями использования территории (придорожная полоса);
- 61:22:060000
27:1660 — граница и номер существующего земельного участка.

Начальник управления
документационного обеспечения
Правительства Ростовской области

Т.А. Родионченко

ПОЛОЖЕНИЕ

о размещении линейного объекта «Реконструкция автодороги общего пользования регионального значения «Подъезд к Новочеркаску» на участке км 3 + 650 – км 5 + 400 в Аксайском районе»

1. Общие положения

Целью подготовки проекта планировки территории является обеспечение работ по реконструкции автомобильной дороги общего пользования регионального значения «Подъезд к Новочеркаску» на участке км 3 + 650 – км 5 + 400 в Аксайском районе».

Проект планировки территории разработан для территории, находящейся в границах Грушевского сельского поселения и МО г. Новочеркасск.

Основными задачами проекта планировки являются:

установление границ зоны планируемого размещения линейного объекта «Реконструкция автодороги общего пользования регионального значения «Подъезд к Новочеркаску» на участке км 3 + 650 – км 5 + 400 в Аксайском районе»;

установление красных линий – границ территорий, предназначенных для размещения линейного объекта «Реконструкция автодороги общего пользования регионального значения «Подъезд к Новочеркаску» на участке км 3 + 650 – км 5 + 400 в Аксайском районе».

2. Положение о размещении линейного объекта

На основании существующей градостроительной ситуации, информации из государственного кадастра недвижимости, планируемых параметров объекта капитального строительства, в проекте планировки определены границы зоны планируемого размещения линейного объекта «Реконструкция автодороги общего пользования регионального значения «Подъезд к Новочеркаску» на участке км 3 + 650 – км 5 + 400 в Аксайском районе». Граница населенного пункта станица Грушевская нанесена в соответствии с генеральным планом Грушевского сельского поселения, утвержденным решением Собрания Депутатов Грушевского сельского поселения от 28.06.2016 № 186. Граница города Новочеркасск нанесена в соответствии с генеральным планом муниципального образования «Город Новочеркасск», утвержденным решением Городской Думы города Новочеркасска от 25.12.2015 № 26.

Каталог координат поворотных точек границ зоны планируемого размещения линейного объекта приведен в таблице № 1.

Таблица № 1

№ точки	X	Y	Длина (метров)	Дирекционный угол
1	2	3	4	5
1	443348,97	2226644,26		
			0,99	8°21'17"
2	443349,95	2226644,40		
			44,07	90°57'43"
3	443349,21	2226688,46		
			2,29	181°45'29"
4	443346,92	2226688,39		
			278,64	92°40'12"
5	443333,94	2226966,73		
			62,69	182°34'59"
6	443271,31	2226963,91		
			39,07	92°38'23"
7	443269,51	2227002,94		
			64,37	15°47'10"
8	443331,45	2227020,45		
			203,73	92°39'59"
9	443321,98	2227223,96		
			168,10	92°39'58"
10	443314,16	2227391,88		
			25,47	92°34'27"
11	443313,01	2227417,32		
			14,18	92°16'23"
12	443312,45	2227431,49		
			53,20	91°36'14"
13	443310,96	2227484,67		
			160,65	87°44'22"
14	443317,30	2227645,20		
			100,86	83°27'6"
15	443328,80	2227745,40		
			254,32	82°48'44"
16	443360,62	2227997,72		
			11,41	353°8'3"
17	443371,95	2227996,36		
			8,94	296°4'38"
18	443375,88	2227988,33		
			53,78	82°36'52"
19	443382,79	2228041,66		
			53,38	82°48'44"
20	443389,47	2228094,62		

1	2	3	4	5
			33,23	83°6'12"
21	443393,46	2228127,61		
			65,71	82°58'24"
22	443401,50	2228192,82		
			34,02	83°16'7"
23	443405,49	2228226,61		
			5,38	172°48'44"
24	443400,15	2228227,28		
			30,00	82°48'44"
25	443403,91	2228257,05		
			5,14	352°48'44"
26	443409,00	2228256,40		
			29,39	83°16'5"
27	443412,45	2228285,59		
			5,99	174°48'15"
28	443406,49	2228286,13		
			111,18	84°18'53"
29	443417,50	2228396,77		
			10,96	87°25'29"
30	443417,99	2228407,72		
			8,57	354°1'41"
31	443426,52	2228406,83		
			264,29	82°33'22"
32	443460,76	2228668,89		
			18,16	82°42'6"
33	443463,07	2228686,91		
			6,23	162°31'52"
34	443457,13	2228688,77		
			13,03	110°34'58"
35	443452,55	2228700,97		
			15,99	20°34'58"
36	443467,51	2228706,59		
			10,38	352°26'27"
37	443477,80	2228705,23		
			13,83	18°31'49"
38	443490,91	2228709,62		
			5,97	254°3'15"
39	443489,27	2228703,88		
			32,02	271°1'13"
40	443489,84	2228671,87		
			1,07	1°4'32"
41	443490,91	2228671,89		
			9,00	280°55'0"
42	443492,61	2228663,05		

1	2	3	4	5
			8,57	219°19'9"
43	443485,98	2228657,62		
			21,98	264°0'48"
44	443483,69	2228635,76		
			120,82	261°43'8"
45	443466,29	2228516,20		
			3,99	175°15'37"
46	443462,31	2228516,53		
			19,01	265°23'2"
47	443460,78	2228497,58		
			23,68	260°37'48"
48	443456,92	2228474,21		
			23,46	262°15'34"
49	443453,76	2228450,96		
			2,54	311°56'33"
50	443455,46	2228449,07		
			49,79	262°6'6"
51	443448,62	2228399,76		
			11,93	262°34'59"
52	443447,08	2228387,93		
			29,12	263°54'35"
53	443443,99	2228358,97		
			35,02	261°22'37"
54	443438,74	2228324,35		
			15,99	269°15'34"
55	443438,53	2228308,36		
			72,50	263°19'17"
56	443430,10	2228236,35		
			47,88	261°49'3"
57	443423,29	2228188,96		
			79,91	263°47'20"
58	443414,64	2228109,52		
			40,77	261°58'33"
59	443408,95	2228069,15		
			8,19	355°12'5"
60	443417,11	2228068,47		
			265,61	262°48'16"
61	443383,84	2227804,95		
			122,42	262°9'52"
62	443367,15	2227683,67		
			70,58	263°20'39"
63	443358,97	2227613,57		
			62,49	265°9'45"
64	443353,70	2227551,30		

1	2	3	4	5
			131,71	270°10'11"
65	443354,09	2227419,59		
			3,05	333°16'0"
66	443356,81	2227418,22		
			4,09	89°55'49"
67	443356,81	2227422,31		
			2,72	339°10'25"
68	443359,36	2227421,34		
			6,73	327°37'52"
69	443365,04	2227417,74		
			13,61	272°32'47"
70	443365,65	2227404,15		
			3,88	272°37'3"
71	443365,83	2227400,27		
			10,98	272°39'2"
72	443366,33	2227389,30		
			4,59	272°39'57"
73	443366,55	2227384,71		
			352,17	272°38'2"
74	443382,73	2227032,92		
			14,16	316°5'15"
75	443392,93	2227023,10		
			43,56	352°30'15"
76	443436,12	2227017,42		
			23,11	269°56'42"
77	443436,10	2226994,31		
			29,21	186°31'55"
78	443407,07	2226990,99		
			32,10	237°12'25"
79	443389,69	2226964,00		
			415,24	272°10'38"
80	443405,46	2226549,06		
			80,00	272°39'59"
81	443409,18	2226469,15		
			39,49	182°39'59"
82	443369,74	2226467,31		
			0,90	93°6'27"
83	443369,69	2226468,21		
			12,51	180°50'34"
84	443357,18	2226468,03		
Площадь – 96640,40 кв. метра				

3. Планировочные решения и характеристика линейного объекта

Проект планировки территории для размещения линейного объекта «Реконструкция автодороги общего пользования регионального значения «Подъезд к г. Новочеркаску» на участке км 3 + 650 – км 5 + 400 в Аксайском районе» подготовлен для территории, находящейся Грушевском сельском поселении Аксайского района Ростовской области.

Начало трассы ПК0 + 00 принято на км 3 + 650 существующей автомобильной дороги общего пользования регионального значения «Подъезд к г. Новочеркаску» в Аксайском районе.

Конец трассы ПК21 + 67 принят на км 5 + 400 существующей дороги границы г. Новочеркасска.

Параметры плана трассы автомобильной дороги соответствуют нормам II категории.

Параметры участка реконструкции автомобильной дороги общего пользования регионального значения «Подъезд к г. Новочеркаску» на участке км 3+650 – км 5+400 в Аксайском районе» приведены в таблице № 2.

Таблица № 2

№ п/п	Показатели	Единица измерения	Проектное предложение
1	2	3	4
1.	Категория дороги (участка)	–	II
2.	Расчетная скорость	километров в час	120
3.	Число полос движения		4
4.	Ширина полосы движения	м	3.5
5.	Ширина обочин	м	2.50
6.	Ширина тротуаров	м	2
7.	Тип дорожной одежды		асфальтобетон

В проекте планировки территории в границах зоны планируемого размещения линейного объекта «Реконструкция автодороги общего пользования регионального значения «Подъезд к г. Новочеркаску» на участке км 3 + 650 – км 5 + 400 в Аксайском районе» установлены красные линии.

Красные линии установлены по границе зоны планируемого размещения линейного объекта и имеют разрывы в местах примыканий и пересечений на ПК 4 + 56.20, ПК 4 + 54.30, ПК 16 + 98.20, 1 ПК 8 + 57.80, ПК 21 + 25.10.

Каталог координат поворотных точек красных линий приведен в таблице № 3.

Таблица № 3

№	X	Y	Длина (метров)	Дирекционный угол
1	2	3	4	5
Красная линия № 1				
1	443409,18	2226469,15	80	92°39'59"
2	443405,46	2226549,06	415,24	92°10'38"
3	443389,69	2226964,00	32,1	57°12'25"
4	443407,07	2226990,99	29,21	6°31'55"
5	443436,10	2226994,31		
Красная линия № 2				
1	443436,12	2227017,42	43,56	172°30'15"
2	443392,93	2227023,10	14,16	136°5'15"
3	443382,73	2227032,92	352,17	92°38'2"
4	443366,55	2227384,71	4,59	92°39'57"
5	443366,33	2227389,30	10,98	92°39'2"
6	443365,83	2227400,27	3,88	92°37'3"
7	443365,65	2227404,15	13,61	92°32'47"
8	443365,04	2227417,74	6,73	147°37'52"
9	443359,36	2227421,34	2,72	159°10'25"
10	443356,81	2227422,31	4,09	269°55'49"
11	443356,81	2227418,22	3,05	153°16'0"
12	443354,09	2227419,59	131,71	90°10'11"
13	443353,70	2227551,30	62,49	85°9'45"
14	443358,97	2227613,57	70,58	83°20'39"
15	443367,15	2227683,67		

1	2	3	4	5
			122,42	82°9'52"
16	443383,84	2227804,95		
			265,61	82°48'16"
17	443417,11	2228068,47		
			8,19	175°12'5"
18	443408,95	2228069,15		
			40,77	81°58'33"
19	443414,64	2228109,52		
			79,91	83°47'20"
20	443423,29	2228188,96		
			47,88	81°49'3"
21	443430,10	2228236,35		
			72,50	83°19'17"
22	443438,53	2228308,36		
			15,99	89°15'34"
23	443438,74	2228324,35		
			35,02	81°22'37"
24	443443,99	2228358,97		
			29,12	83°54'35"
25	443447,08	2228387,93		
			11,93	82°34'59"
26	443448,62	2228399,76		
			49,79	82°6'6"
27	443455,46	2228449,07		
			2,54	131°56'33"
28	443453,76	2228450,96		
			23,46	82°15'34"
29	443456,92	2228474,21		
			23,68	80°37'48"
30	443460,78	2228497,58		
			19,01	85°23'2"
31	443462,31	2228516,53		
			3,99	355°15'37"
32	443466,29	2228516,20		
			120,82	81°43'8"
33	443483,69	2228635,76		
			21,98	84°0'48"
34	443485,98	2228657,62		
			8,57	39°19'9"
35	443492,61	2228663,05		
Красная линия № 3				
1	443490,91	2228671,89		
			1,07	181°4'32"
2	443489,84	2228671,87		

1	2	3	4	5
			32,02	91°1'13"
3	443489,27	2228703,88		
			5,97	74°3'15"
4	443490,91	2228709,62		
Красная линия № 4				
1	443457,13	2228688,77		
			6,23	342°31'52"
2	443463,07	2228686,91		
			18,16	262°42'6"
3	443460,76	2228668,89		
			264,29	262°33'22"
4	443426,52	2228406,83		
			8,57	174°1'41"
5	443417,99	2228407,72		
Красная линия № 5				
1	443403,91	2228257,05		
			5,14	352°48'44"
2	443409,00	2228256,40		
			29,39	83°16'5"
3	443412,45	2228285,59		
			5,99	174°48'15"
4	443406,49	2228286,13		
			98,91	84°18'53"
5	443416,28	2228384,56		
Красная линия № 6				
1	443269,51	2227002,94		
			64,37	15°47'10"
2	443331,45	2227020,45		
			203,73	92°39'59"
3	443321,98	2227223,96		
			168,10	92°39'58"
4	443314,16	2227391,88		
			25,47	92°34'27"
5	443313,01	2227417,32		
			14,18	92°16'23"
6	443312,45	2227431,49		
			53,20	91°36'14"
7	443310,96	2227484,67		
			160,65	87°44'22"
8	443317,30	2227645,20		
			100,86	83°27'6"
9	443328,80	2227745,40		
			254,32	82°48'44"
10	443360,62	2227997,72		

1	2	3	4	5
			11,41	353°8'3"
11	443371,95	2227996,36		
			8,94	296°4'38"
12	443375,88	2227988,33		
			53,78	82°36'52"
13	443382,79	2228041,66		
			53,38	82°48'44"
14	443389,47	2228094,62		
			33,23	83°6'12"
15	443393,46	2228127,61		
			65,71	82°58'24"
16	443401,50	2228192,82		
			34,02	83°16'7"
17	443405,49	2228226,61		
			5,38	172°48'44"
18	443400,15	2228227,28		
Красная линия № 7				
1	443357,18	2226468,03		
			176,43	92°39'59"
2	443348,97	2226644,26		
			0,99	8°21'17"
3	443349,95	2226644,40		
			44,07	90°57'43"
4	443349,21	2226688,46		
			2,29	181°45'29"
5	443346,92	2226688,39		
			278,64	92°40'12"
6	443333,94	2226966,73		
			62,69	182°34'59"
7	443271,31	2226963,91		

В соответствии с Федеральным законом от 08.11.2007 № 257-ФЗ для линейного объекта «Реконструкция автодороги общего пользования регионального значения «Подъезд к г. Новочеркаску» на участке км 3+650 – км 5 + 400 в Аксайском районе» установлена граница зоны с особыми условиями использования территории – придорожная полоса.

Координаты поворотных точек границ устанавливаемой придорожной полосы автомобильной дороги представлены в таблице № 4.

Таблица № 4

№	X	Y	Длина (метров)	Дирекционный угол
1	2	3	4	5
Граница придорожной полосы № 1				
1	443484,23	2226469,90		
			452,52	92°39'54"
2	443463,19	2226921,92		
			48,16	6°31'55"
3	443511,03	2226927,40		
			83,53	89°56'42"
4	443511,11	2227010,93		
Граница придорожной полосы № 2				
5	443441,76	2227381,76		
			11,02	92°38'50"
6	443441,25	2227392,77		
			10,94	92°39'2"
7	443440,75	2227403,70		
			3,83	92°37'3"
8	443440,57	2227407,52		
			52,67	92°32'47"
9	443438,23	2227460,14		
			10,99	147°37'52"
10	443428,95	2227466,03		
			82,22	90°10'11"
11	443428,71	2227548,24		
			58,02	85°9'45"
12	443433,60	2227606,06		
			68,61	83°20'39"
13	443441,56	2227674,21		
			122,07	82°9'52"
14	443458,20	2227795,14		
			344,24	82°48'16"
15	443501,32	2228136,67		
			8,23	175°12'5"
16	443493,11	2228137,35		
			42,46	83°47'20"
17	443497,71	2228179,56		
			47,57	81°49'3"
18	443504,48	2228226,65		
			77,38	83°19'17"
19	443513,48	2228303,50		
			14,71	89°15'34"
20	443513,67	2228318,21		

1	2	3	4	5
			31,51	81°22'37"
21	443518,39	2228349,36		
			29,91	83°54'35"
22	443521,56	2228379,11		
			10,75	82°34'59"
23	443522,95	2228389,77		
			46,39	82°6'6"
24	443529,33	2228435,72		
			1,03	355°15'37"
25	443530,35	2228435,63		
			185,16	81°43'8"
26	443557,02	2228618,86		
			22,88	39°19'9"
27	443574,72	2228633,36		
			53,44	100°55'0"
28	443564,60	2228685,83		
			8,21	91°1'13"
29	443564,46	2228694,03		
			16,42	74°3'15"
30	443568,97	2228709,82		
Граница придорожной полосы № 3				
31	443385,84	2228674,41		
			186,95	262°33'22"
32	443361,62	2228489,03		
			7,82	174°1'41"
33	443353,84	2228489,84		
Граница придорожной полосы № 4				
34	443292,88	2228059,99		
			111,02	262°48'44"
35	443278,99	2227949,85		
Граница придорожной полосы № 5				
36	443271,16	2227887,79		
			134,47	262°48'44"
37	443254,34	2227754,37		
			102,1	263°27'6"
38	443242,69	2227652,93		
			169,95	267°44'4"
39	443235,98	2227483,12		
			54,19	271°36'14"
40	443237,49	2227428,96		
			14,82	272°16'23"
41	443238,08	2227414,15		
			25,72	272°34'27"
42	443239,24	2227388,45		

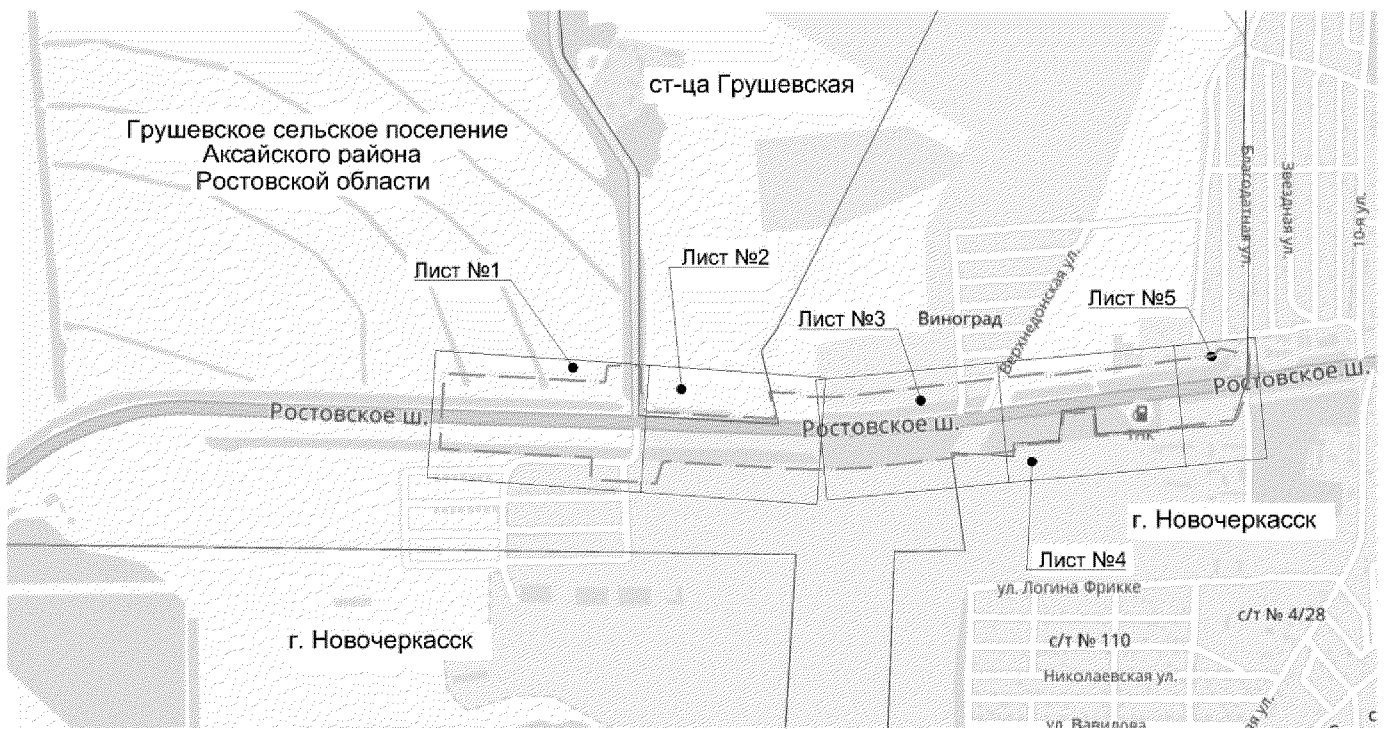
1	2	3	4	5
			168,16	272°39'58"
43	443247,06	2227220,47		
			144,2	272°39'59"
44	443253,77	2227076,42		
			64,34	195°47'10"
45	443191,85	2227058,92		
			173,5	272°38'23"
46	443199,84	2226885,61		
			62,73	2°34'59"
47	443262,51	2226888,43		
			180,03	272°40'12"
48	443270,90	2226708,60		
			241,94	272°39'58"
49	443282,15	2226466,92		

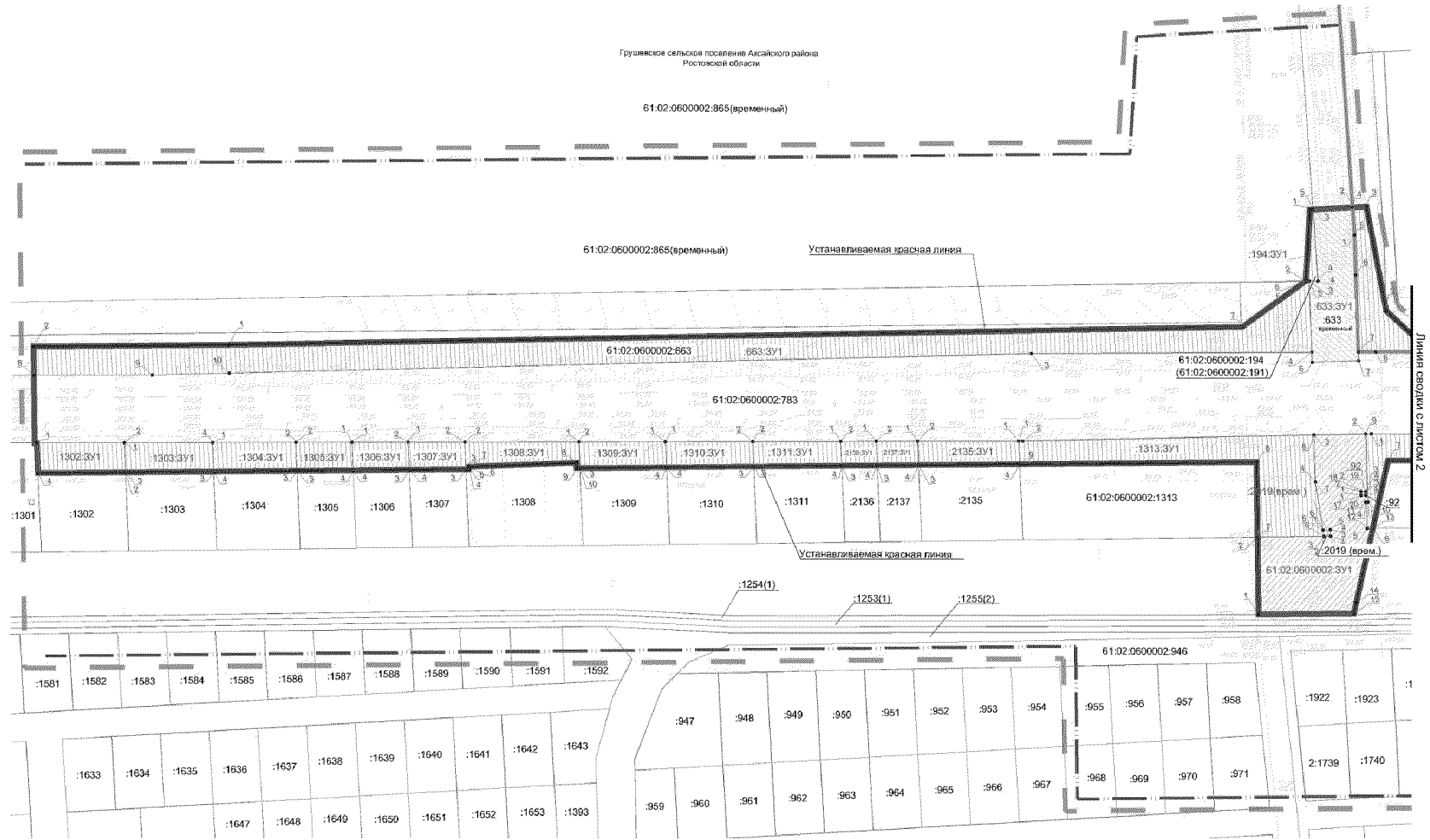
Начальник управления
документационного обеспечения
Правительства Ростовской области
















Т.А. Родионченко

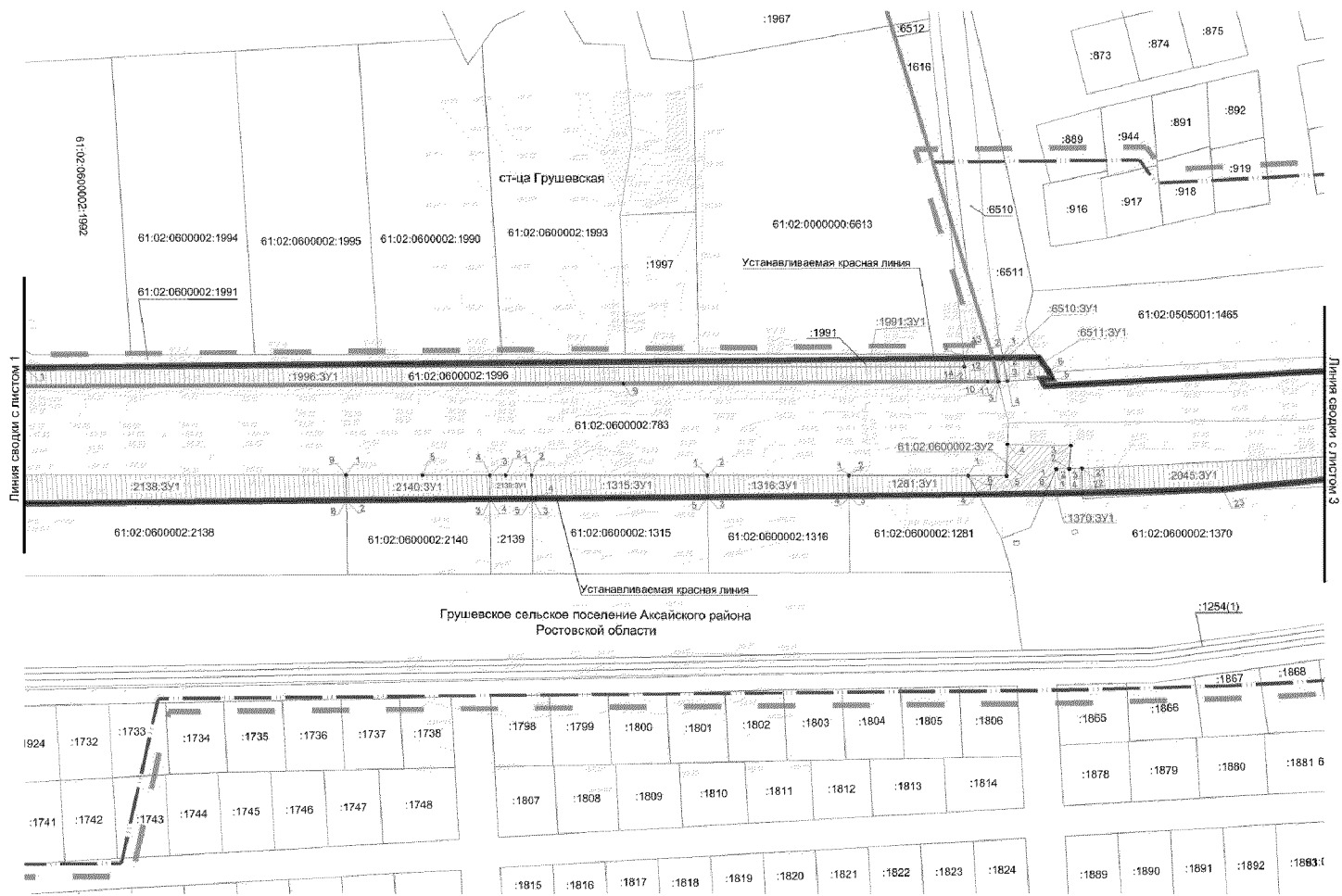
ЧЕРТЕЖ
межевания территории размещения
линейного объекта «Реконструкция автодороги общего
пользования регионального значения «Подъезд к Новочеркасску»
на участке км 3 + 650 – км 5 + 400 в Аксайском районе»


















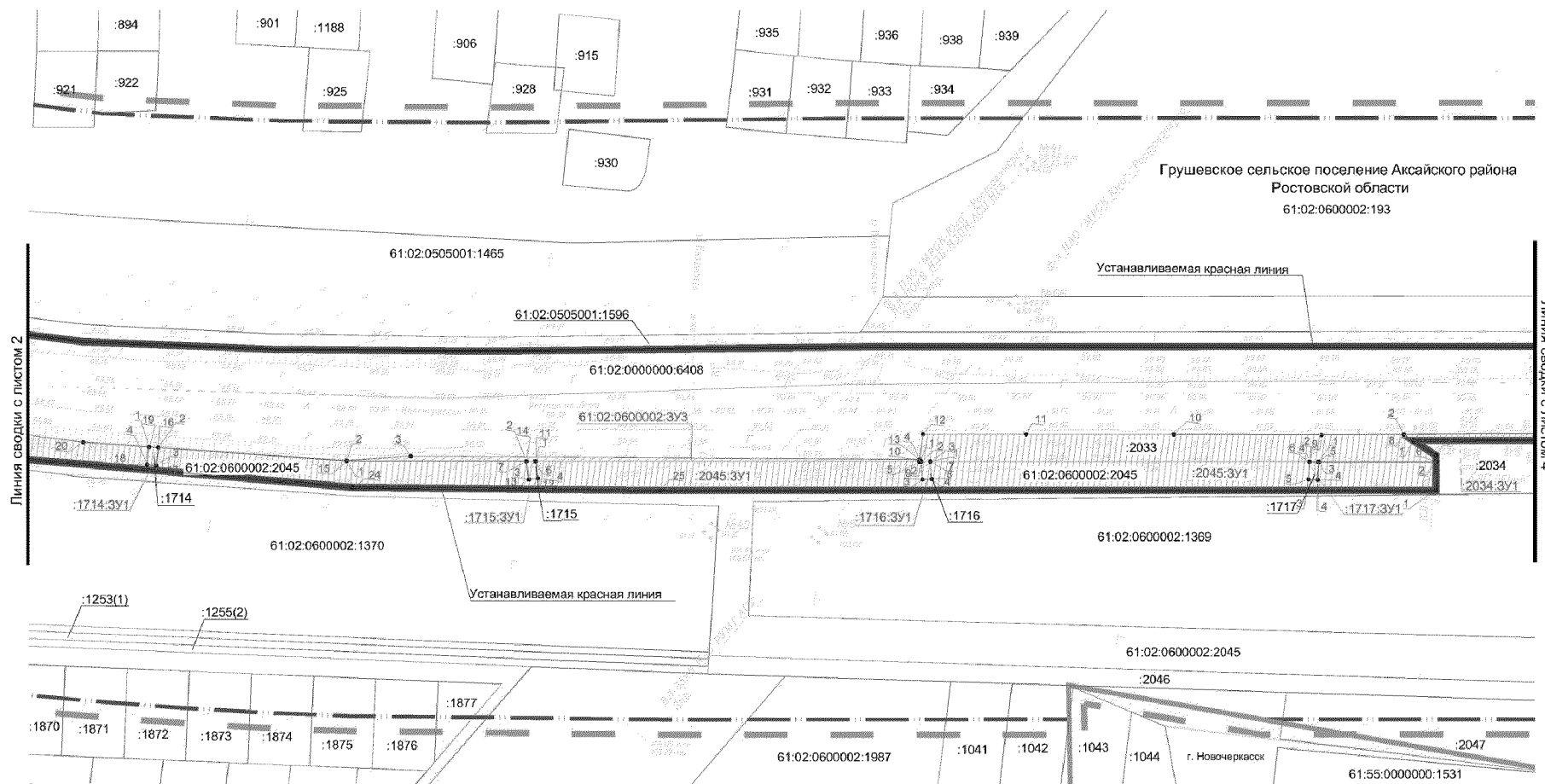
Условные обозначения:

-  – граница подготовки проекта межевания;
-  – граница населенных пунктов;
-  – полоса постоянного отвода автомобильной дороги;
-  – устанавливаемая красная линия;
-  – граница существующего земельного участка;
-  – граница образуемого земельного участка;
-  – земельные участки, образуемые из земель, находящихся в государственной собственности;
-  – номер земельного участка, образуемого из земель, находящихся в государственной собственности;
-  – номер поворотной точки образуемого земельного участка;
-  – земельные участки, образуемые путем раздела земельных участков, находящихся в государственной собственности;
-  – номер земельного участка, образуемого путем раздела;
-  – земельные участки, подлежащие изъятию для государственных нужд Ростовской области;
-  – граница зоны с особыми условиями использования территории (придорожная полоса).






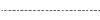

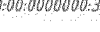


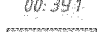




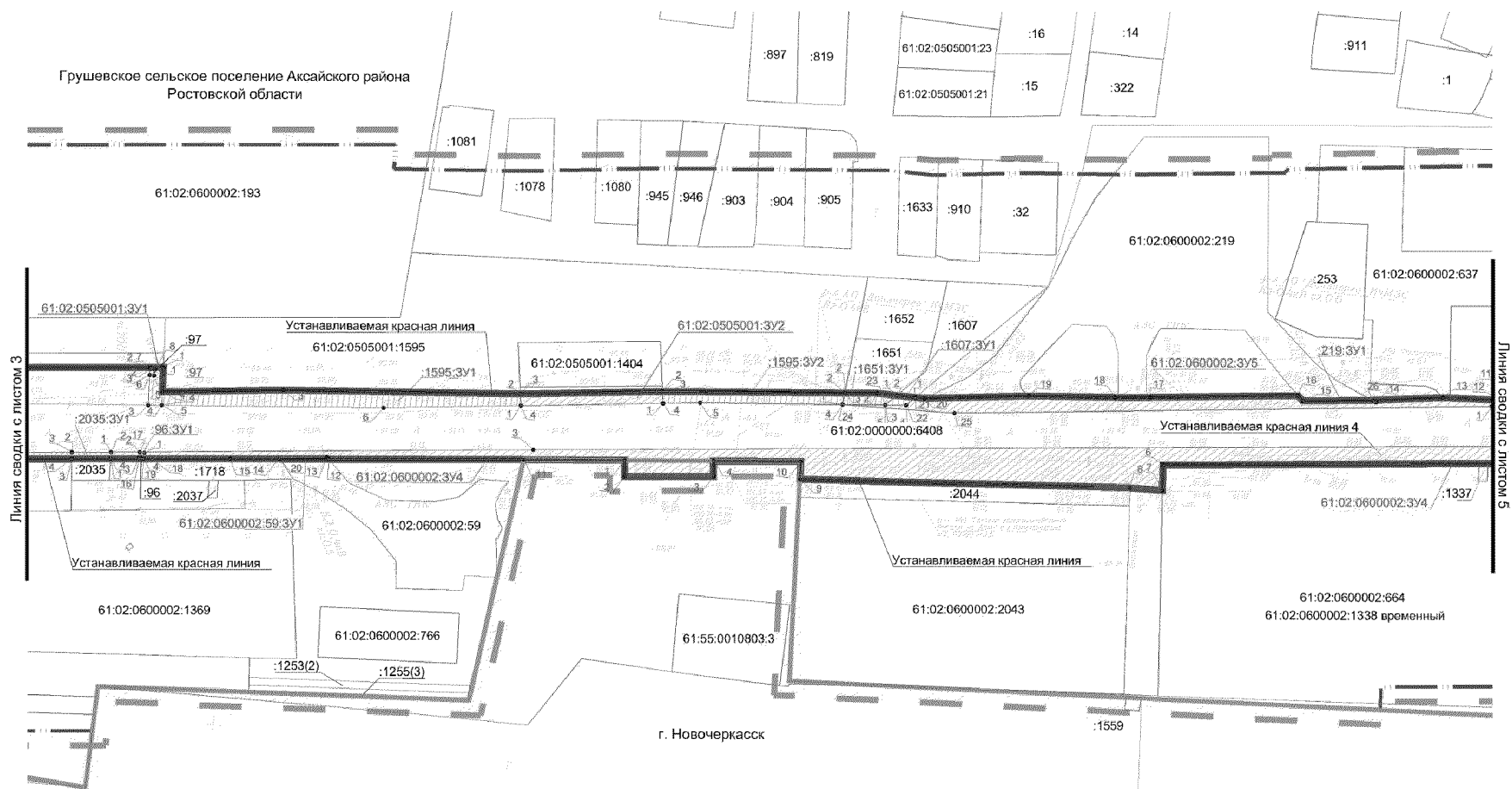
Условные обозначения:

-  – граница подготовки проекта межевания;
-  – граница населенных пунктов;
-  – полоса постоянного отвода автомобильной дороги;
-  – устанавливаемая красная линия;
-  – граница существующего земельного участка;
-  – граница образуемого земельного участка;
-  – земельные участки, образуемые из земель, находящихся в государственной собственности;
-  – номер земельного участка, образуемого из земель, находящихся в государственной собственности;
-  – номер поворотной точки образуемого земельного участка;
-  – земельные участки, образуемые путем раздела земельных участков, находящихся в государственной собственности;
-  – номер земельного участка, образуемого путем раздела;
-  – земельные участки, подлежащие изъятию для государственных нужд Ростовской области;
-  – граница зоны с особыми условиями использования территории (придорожная полоса).
















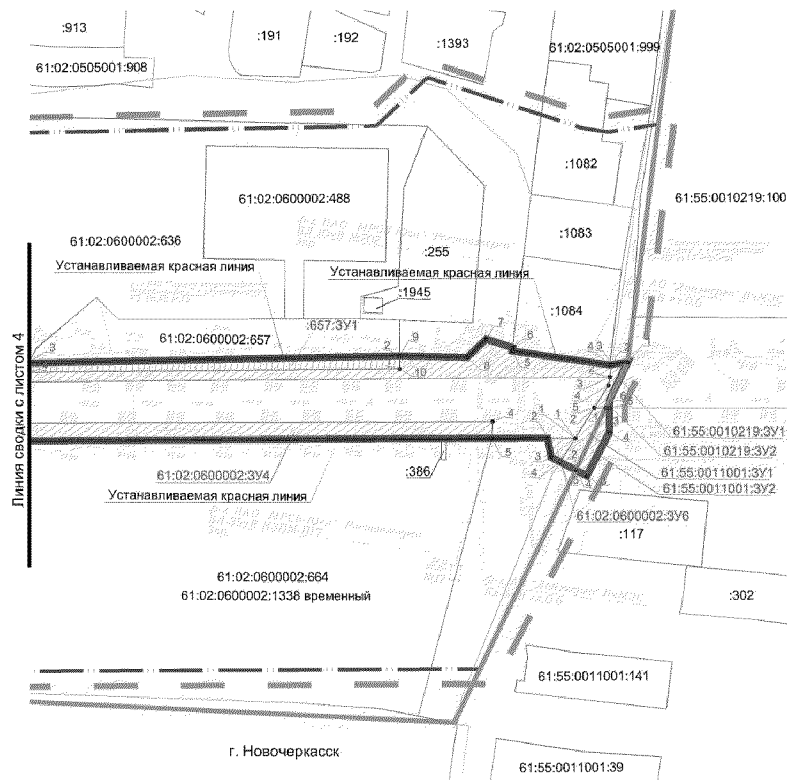
Условные обозначения:

-  – граница подготовки проекта межевания;
-  – граница населенных пунктов;
-  – полоса постоянного отвода автомобильной дороги;
-  – устанавливаемая красная линия;
-  – граница существующего земельного участка;
-  – граница образуемого земельного участка;
-  – земельные участки, образуемые из земель, находящихся в государственной собственности;
-  – номер земельного участка, образуемого из земель, находящихся в государственной собственности;
-  – номер поворотной точки образуемого земельного участка;
-  – земельные участки, образуемые путем раздела земельных участков, находящихся в государственной собственности;
-  – номер земельного участка, образуемого путем раздела;
-  – земельные участки, подлежащие изъятию для государственных нужд Ростовской области;
-  – граница зоны с особыми условиями использования территории (придорожная полоса).
















Условные обозначения:

-  – граница подготовки проекта межевания;
-  – граница населенных пунктов;
-  – полоса постоянного отвода автомобильной дороги;
-  – устанавливаемая красная линия;
-  – граница существующего земельного участка;
-  – граница образуемого земельного участка;
-  – земельные участки, образуемые из земель, находящихся в государственной собственности;
-  – номер земельного участка, образуемого из земель, находящихся в государственной собственности;
-  – номер поворотной точки образуемого земельного участка;
-  – земельные участки, образуемые путем раздела земельных участков, находящихся в государственной собственности;
-  – номер земельного участка, образуемого путем раздела;
-  – земельные участки, подлежащие изъятию для государственных нужд Ростовской области;
-  – граница зоны с особыми условиями использования территории (придорожная полоса).



Условные обозначения:

-  – граница подготовки проекта межевания;
-  – граница населенных пунктов;
-  – полоса постоянного отвода автомобильной дороги;
-  – устанавливаемая красная линия;
-  – граница существующего земельного участка;
-  – граница образуемого земельного участка;
-  – земельные участки, образуемые из земель, находящихся в государственной собственности;
-  – номер земельного участка, образуемого из земель, находящихся в государственной собственности;
-  – номер поворотной точки образуемого земельного участка;
-  – земельные участки, образуемые путем раздела земельных участков, находящихся в государственной собственности;
-  – номер земельного участка, образуемого путем раздела;
-  – земельные участки, подлежащие изъятию для государственных нужд Ростовской области;
-  – граница зоны с особыми условиями использования территории (придорожная полоса).

Начальник управления
документационного обеспечения
Правительства Ростовской области



Т.А. Родионченко

ПОЯСНИТЕЛЬНАЯ ЗАПИСКА
к проекту межевания территории размещения
линейного объекта «Реконструкция автодороги
общего пользования регионального значения «Подъезд
к г. Новочеркаску» на участке км 3 + 650 – км 5 + 400 в Аксайском районе»

1. Общие положения

Проект межевания территории подготовлен на основании проекта планировки территории размещения линейного объекта «Реконструкция автодороги общего пользования регионального значения «Подъезд к г. Новочеркаску» на участке км 3 + 650 – км 5 + 400 в Аксайском районе».

Проект межевания территории подготовлен в целях определения границ полосы постоянного отвода планируемой к размещению автодороги общего пользования регионального значения «Подъезд к г. Новочеркаску» на участке км 3 + 650 – км 5 + 400 в Аксайском районе».

Основными задачами проекта межевания являются: определение местоположения границ земельных участков, образуемых из земель, находящихся в государственной собственности; определение местоположения границ земельных участков, образуемых с целью дальнейшего изъятия для государственных нужд Ростовской области.

В проекте межевания в границах зоны планируемого размещения линейного объекта «Реконструкция автодороги общего пользования регионального значения «Подъезд к г. Новочеркаску» на участке км 3 + 650 – км 5 + 400 в Аксайском районе» сформирована полоса постоянного отвода автомобильной дороги общей площадью 96640,40 кв. метра. Для реализации объекта временная полоса отвода не требуется, так как все работы будут производиться в границах полосы постоянного отвода автомобильной дороги.

Каталог координат поворотных точек границы полосы постоянного отвода линейного объекта «Реконструкция автодороги общего пользования регионального значения «Подъезд к г. Новочеркаску» на участке км 3 + 650 – км 5 + 400 в Аксайском районе» приведен в таблице № 1.

Таблица № 1

№ точки	X	Y	Длина (метров)	Дирекционный угол
1	2	3	4	5
1	443348,97	2226644,26		
			0,99	8°21'17"

1	2	3	4	5
2	443349,95	2226644,40		
			44,07	90°57'43"
3	443349,21	2226688,46		
			2,29	181°45'29"
4	443346,92	2226688,39		
			278,64	92°40'12"
5	443333,94	2226966,73		
			62,69	182°34'59"
6	443271,31	2226963,91		
			39,07	92°38'23"
7	443269,51	2227002,94		
			64,37	15°47'10"
8	443331,45	2227020,45		
			203,73	92°39'59"
9	443321,98	2227223,96		
			168,10	92°39'58"
10	443314,16	2227391,88		
			25,47	92°34'27"
11	443313,01	2227417,32		
			14,18	92°16'23"
12	443312,45	2227431,49		
			53,20	91°36'14"
13	443310,96	2227484,67		
			160,65	87°44'22"
14	443317,30	2227645,20		
			100,86	83°27'6"
15	443328,80	2227745,40		
			254,32	82°48'44"
16	443360,62	2227997,72		
			11,41	353°8'3"
17	443371,95	2227996,36		
			8,94	296°4'38"
18	443375,88	2227988,33		
			53,78	82°36'52"
19	443382,79	2228041,66		
			53,38	82°48'44"
20	443389,47	2228094,62		
			33,23	83°6'12"
21	443393,46	2228127,61		
			65,71	82°58'24"
22	443401,50	2228192,82		
			34,02	83°16'7"
23	443405,49	2228226,61		
			5,38	172°48'44"

1	2	3	4	5
24	443400,15	2228227,28		
			30,00	82°48'44"
25	443403,91	2228257,05		
			5,14	352°48'44"
26	443409,00	2228256,40		
			29,39	83°16'5"
27	443412,45	2228285,59		
			5,99	174°48'15"
28	443406,49	2228286,13		
			111,18	84°18'53"
29	443417,50	2228396,77		
			10,96	87°25'29"
30	443417,99	2228407,72		
			8,57	354°1'41"
31	443426,52	2228406,83		
			264,29	82°33'22"
32	443460,76	2228668,89		
			18,16	82°42'6"
33	443463,07	2228686,91		
			6,23	162°31'52"
34	443457,13	2228688,77		
			13,03	110°34'58"
35	443452,55	2228700,97		
			15,99	20°34'58"
36	443467,51	2228706,59		
			10,38	352°26'27"
37	443477,80	2228705,23		
			13,83	18°31'49"
38	443490,91	2228709,62		
			5,97	254°3'15"
39	443489,27	2228703,88		
			32,02	271°1'13"
40	443489,84	2228671,87		
			1,07	1°4'32"
41	443490,91	2228671,89		
			9,00	280°55'0"
42	443492,61	2228663,05		
			8,57	219°19'9"
43	443485,98	2228657,62		
			21,98	264°0'48"
44	443483,69	2228635,76		
			120,82	261°43'8"
45	443466,29	2228516,20		
			3,99	175°15'37"

1	2	3	4	5
46	443462,31	2228516,53		
			19,01	265°23'2"
47	443460,78	2228497,58		
			23,68	260°37'48"
48	443456,92	2228474,21		
			23,46	262°15'34"
49	443453,76	2228450,96		
			2,54	311°56'33"
50	443455,46	2228449,07		
			49,79	262°6'6"
51	443448,62	2228399,76		
			11,93	262°34'59"
52	443447,08	2228387,93		
			29,12	263°54'35"
53	443443,99	2228358,97		
			35,02	261°22'37"
54	443438,74	2228324,35		
			15,99	269°15'34"
55	443438,53	2228308,36		
			72,50	263°19'17"
56	443430,10	2228236,35		
			47,88	261°49'3"
57	443423,29	2228188,96		
			79,91	263°47'20"
58	443414,64	2228109,52		
			40,77	261°58'33"
59	443408,95	2228069,15		
			8,19	355°12'5"
60	443417,11	2228068,47		
			265,61	262°48'16"
61	443383,84	2227804,95		
			122,42	262°9'52"
62	443367,15	2227683,67		
			70,58	263°20'39"
63	443358,97	2227613,57		
			62,49	265°9'45"
64	443353,70	2227551,30		
			131,71	270°10'11"
65	443354,09	2227419,59		
			3,05	333°16'0"
66	443356,81	2227418,22		
			4,09	89°55'49"
67	443356,81	2227422,31		
			2,72	339°10'25"

1	2	3	4	5
68	443359,36	2227421,34		
			6,73	327°37'52"
69	443365,04	2227417,74		
			13,61	272°32'47"
70	443365,65	2227404,15		
			3,88	272°37'3"
71	443365,83	2227400,27		
			10,98	272°39'2"
72	443366,33	2227389,30		
			4,59	272°39'57"
73	443366,55	2227384,71		
			352,17	272°38'2"
74	443382,73	2227032,92		
			14,16	316°5'15"
75	443392,93	2227023,10		
			43,56	352°30'15"
76	443436,12	2227017,42		
			23,11	269°56'42"
77	443436,10	2226994,31		
			29,21	186°31'55"
78	443407,07	2226990,99		
			32,10	237°12'25"
79	443389,69	2226964,00		
			415,24	272°10'38"
80	443405,46	2226549,06		
			80,00	272°39'59"
81	443409,18	2226469,15		
			39,49	182°39'59"
82	443369,74	2226467,31		
			0,90	93°6'27"
83	443369,69	2226468,21		
			12,51	180°50'34"
84	443357,18	2226468,03		
Площадь – 96640,40 кв. метра				

Значительная часть полосы постоянного отвода линейного объекта «Реконструкция автодороги общего пользования регионального значения «Подъезд к г. Новочеркаску» на участке км 3 + 650 – км 5 + 400 в Аксайском районе» расположена в границах земельных участков с кадастровыми номерами 61:02:0600002:783 и 61:02:0000000:6408, находящихся в государственной собственности Ростовской области. Образование земельных участков в границах данных земельных участков не требуется.

Для формирования полосы постоянного отвода линейного объекта «Реконструкция автодороги общего пользования регионального значения «Подъезд к г. Новочеркаску» на участке км 3 + 650 – км 5 + 400 в Аксайском районе» в границах кадастровых кварталов 61:02:0600002, 61:02:0505001, 61:55:0010219, 61:55:0011001 образуются земельные участки из земель, находящихся в государственной собственности.

Каталог координат поворотных точек границ земельных участков, образуемых из земель, находящихся в государственной собственности, приведен в таблице № 2.

Таблица № 2

№ точки	X	Y	Длина (метров)	Дирекционный угол
1	2	3	4	5
Образуемый земельный участок 61:02:0600002:ЗУ1, разрешенное использование – автомобильный транспорт				
1	443271,31	2226963,91		
			31,8	2°34'59"
2	443303,08	2226965,34		
			27,22	92°32'10"
3	443301,88	2226992,53		
			2,65	91°17'49"
4	443301,82	2226995,18		
			2,65	0°51'53"
5	443304,47	2226995,22		
			2,96	270°58'4"
6	443304,52	2226992,26		
			20	354°8'49"
7	443324,42	2226990,22		
			19,26	1°47'7"
8	443343,67	2226990,82		
			21,12	91°58'50"
9	443342,94	2227011,93		
			28,04	181°24'36"
10	443314,91	2227011,24		
			0,8	270°0'0"
11	443314,91	2227010,44		
			10,73	180°19'13"
12	443304,18	2227010,38		
			2,33	92°56'25"
13	443304,06	2227012,7		
			31,17	195°47'10"
14	443274,07	2227004,22		
			4,74	195°47'10"
15	443269,51	2227002,94		

1	2	3	4	5
			38,8	272°38'23"
16	443271,3	2226964,18		
			64,32	43°37'33"
17	443317,86	2227008,56		
			1,57	2°55'1"
18	443319,43	2227008,64		
			2	93°26'1"
19	443319,31	2227010,64		
			1,56	182°56'8"
20	443317,75	2227010,56		
Площадь – 2 203,72 кв. метра				
Образуемый земельный участок 61:02:0600002:3У2, разрешенное использование – автомобильный транспорт				
1	443322,2	2227422,02		
			4,86	91°46'4"
2	443322,05	2227426,88		
			8,83	7°24'53"
3	443330,81	2227428,02		
			24,07	274°18'46"
4	443332,62	2227404,02		
			11,92	185°9'3"
5	443320,75	2227402,95		
			14,43	273°15'25"
6	443321,57	2227388,54		
			8,13	155°45'4"
7	443314,16	2227391,88		
			25,47	92°34'27"
8	443313,01	2227417,32		
Площадь – 468,94 кв. метра				
Образуемый земельный участок 61:02:0600002:3У3, разрешенное использование – автомобильный транспорт				
1	443325,62	2227642,27		
			0,16	352°52'30"
2	443325,78	2227642,25		
			21,09	78°43'58"
3	443329,9	2227662,93		
			166,73	83°14'31"
4	443349,52	2227828,5		
			0,63	172°52'44"
5	443348,89	2227828,58		
			125,84	262°52'42"
6	443333,29	2227703,71		
			3,03	262°48'17"
7	443332,91	2227700,70		

1	2	3	4	5
Площадь – 213,37 кв. метра				
Образуемый земельный участок 61:02:0600002:3У4, разрешенное использование – автомобильный транспорт				
1	443384,44	2228054,7		
			2,27	356°30'36"
2	443386,70	2228054,56		
			142,24	82°31'22"
3	443405,21	2228195,59		
			476,75	82°38'39"
4	443466,25	2228668,42		
			5,51	175°6'25"
5	443460,76	2228668,89		
			264,29	262°33'22"
6	443426,52	2228406,83		
			8,57	174°1'41"
7	443417,99	2228407,72		
			10,96	267°25'29"
8	443417,5	2228396,77		
			111,18	264°18'53"
9	443406,49	2228286,13		
			5,99	354°48'19"
10	443412,45	2228285,59		
			93,41	263°16'6"
11	443401,5	2228192,82		
			65,71	262°58'24"
12	443393,46	2228127,61		
			1,04	312°14'26"
13	443394,16	2228126,84		
			15,74	261° 36' 39"
20	443391,86	2228111,27		
			15,99	261°41'33"
14	443391,85	2228111,02		
			16,57	261°45'3"
15	443389,47	2228094,62		
			30,73	263°15'0"
16	443385,86	2228064,1		
			2,00	0°0'0"
17	443387,86	2228064,1		
			1,57	90°21'54"
18	443387,85	2228065,67		
			2,00	180°0'0"
19	443385,85	2228065,67		
Площадь – 3 719,62 кв. метра				

1	2	3	4	5
Образуемый земельный участок 61:02:0600002:ЗУ5, разрешенное использование – автомобильный транспорт				
1	443459,88	2228514,21		
			191,91	82°21'41"
2	443485,39	2228704,42		
			4,07	1°47'14"
3	443489,46	2228704,55		
			0,69	254°23'24"
4	443489,27	2228703,88		
			32,02	271°1'13"
5	443489,84	2228671,87		
			1,07	1°4'32"
6	443490,91	2228671,89		
			9,00	280°55'0"
7	443492,61	2228663,05		
			8,57	219°19'9"
8	443485,98	2228657,62		
			21,98	264°0'48"
9	443483,69	2228635,76		
			4,23	172°50'28"
10	443479,49	2228636,29		
			120,92	262°19'13"
11	443463,33	222851645		
			1,02	175°30'55"
12	443462,31	2228516,53		
			19,01	265°23'2"
13	443460,8	2228497,58		
			23,68	260° 37' 48"
26	443456,92	2228474,21		
			22,45	258°41'42"
14	443456,38	2228475,57		
			24,19	262°26'46"
15	443453,2	2228451,59		
			3,38	311°56'33"
16	443455,46	2228449,07		
			49,79	262°6'6"
17	443448,62	2228399,76		
			11,93	262°34'5"
18	443447,08	2228387,93		
			29,12	263°54'35"
19	443443,99	2228358,97		
			35,02	261°22'37"
20	443438,74	2228324,35		
			3,15	269°15'34"

1	2	3	4	5
21	443438,7	2228321,2		
			4,12	223°2'20"
22	443435,69	22283183		
			6,99	263°30'54"
23	443434,9	2228311,44		
			14,33	263°33'1"
24	443433,29	2228297,2		
			37,76	87°13'29"
25	443435,12	2228334,92		
Площадь – 1 706,68 кв. метра				
Образуемый земельный участок 61:02:0600002:3У6, разрешенное использование – автомобильный транспорт				
1	443464,2	2228695,75		
			8,92	262°42'6"
2	443463,07	2228686,91		
			6,23	162°31'52"
3	443457,13	2228688,77		
			3,35	110°34'58"
4	443455,95	2228691,91		
Площадь – 42,52 кв. метра				
Образуемый земельный участок 61:02:0505001:3У1, разрешенное использование – автомобильный транспорт				
1	443417,11	2228068,47		
			4,52	262°44'57"
2	443416,54	2228063,99		
			12,7	175°31'43"
3	443403,88	2228064,98		
			4,58	82°51'33"
4	443404,45	2228069,53		
			10,32	338°30'49"
5	443414,05	2228065,75		
			1,57	270°21'54"
6	443414,06	2228064,18		
			2	0°0'0"
7	443416,06	2228064,18		
			1,57	90°21'54"
8	443416,05	2228065,75		
Площадь – 54,65 кв. метра				
Образуемый земельный участок 61:02:0505001:3У2, разрешенное использование – автомобильный транспорт				
1	443426,13	2228237,01		
			4,03	350°32'16"
2	443430,1	2228236,35		
			47,88	261°49'3"

1	2	3	4	5
3	443423,29	2228188,96		
			3,94	170°29'32"
4	443419,4	2228189,61		
Площадь – 190,71 кв. метра				
Образуемый земельный участок 61:55:0010219:3У1, разрешенное использование – автомобильный транспорт				
1	443490,91	2228709,62		
			5,3	254°3'15"
2	443489,45	2228704,52		
			4,06	181°25'25"
3	443485,39	2228704,42		
			2,74	181°27'48"
4	443482,65	2228704,35		
			8,66	204°59'49"
5	443474,8	2228700,69		
			3,72	82°48'32"
6	443475,27	2228704,38		
Площадь – 50,42 кв. метра				
Образуемый земельный участок 61:55:0010219:3У2, разрешенное использование – автомобильный транспорт				
1	443477,80	2228705,23		
			2,67	198° 31' 49"
2	443475,27	2228704,38		
			1,18	82° 46' 1"
3	443475,42	2228705,54		
Площадь – 1,41 кв. метра				
Образуемый земельный участок 61:55:0011001:3У1, разрешенное использование – автомобильный транспорт				
1	443464,2	2228695,75		
			11,7	24°59'29"
2	443474,8	2228700,69		
			3,72	82°48'32"
3	443475,27	2228704,38		
			22,48	198°31'49"
4	443453,95	2228697,23		
			5,69	290°34'58"
5	443455,95	2228691,91		
Площадь – 96,61 кв. метра				
Образуемый земельный участок 61:55:0011001:3У2, разрешенное использование – автомобильный транспорт				
1	443467,51	2228706,59		
			7,97	352° 26' 27"
2	443475,42	2228705,54		
			1,18	262° 46' 1"

1	2	3	4	5
3	443475,27	2228704,38		
			22,48	198° 31' 49"
4	443453,95	2228697,23		
			3,99	110° 34' 58"
5	443452,55	2228700,97		
Площадь – 87,92 кв. метра				
Образуемый земельный участок 61:55:0010803:3У1, разрешенное использование – автомобильный транспорт				
1	443409,00	2228256,40		
			30,00	263° 16' 6"
2	443405,49	2228226,61		
			5,38	172° 48' 44"
3	443400,15	2228227,28		
			30,00	82° 48' 44"
4	443403,91	2228257,05		
Площадь – 157,69 кв. метра				

В полосу постоянного отвода линейного объекта «Реконструкция автодороги общего пользования регионального значения «Подъезд к г. Новочеркаску» на участке км 3+650 – км 5+400 в Аксайском районе» попадают земельные участки, находящиеся в государственной собственности.

В соответствии с пунктом 4 статьи 11.4 Земельного кодекса Российской Федерации земельный участок, раздел которого осуществляется, сохраняется в измененных границах.

Перечень земельных участков, находящихся в государственной собственности, полностью или частично попадающих в полосу отвода автодороги, приведен в таблице № 3.

Таблица № 3

№ п/п	Кадастровый номер участка	Категория земель	Общая площадь (кв. метров)	Площадь в границах зоны планируемого размещения линейного объекта (кв. метров)
1	2	3	4	5
1.	61:02:0600002:2019 (временный)	земли промышленности, энергетики, транспорта, связи, радиовещания, телевидения, информатики, земли для обеспечения космической деятельности, земли	7+/-	7

1	2	3	4	5
		обороны, безопасности и земли иного специального назначения		
2.	61:02:0600002:92	земли промышленности, энергетики, транспорта, связи, радиовещания, телевидения, информатики, земли для обеспечения космической деятельности, земли обороны, безопасности и земли иного специального назначения	3+/-	3
3.	61:02:0600002:633 (временный)	земли промышленности, энергетики, транспорта, связи, радиовещания, телевидения, информатики, земли для обеспечения космической деятельности, земли обороны, безопасности и земли иного специального назначения	98922+/-	1106,52
4.	61:02:0600002:97	земли промышленности, энергетики, транспорта, связи, радиовещания, телевидения, информатики, земли для обеспечения космической деятельности, земли обороны, безопасности и земли иного специального назначения	3 +/-	3
5.	61:02:0600002:96	земли промышленности, энергетики, транспорта, связи, радиовещания, телевидения, информатики, земли для обеспечения космической деятельности, земли обороны, безопасности и земли иного специального назначения	3+/-	3

Земельные участки, находящиеся в государственной собственности, полностью попадающие в полосу постоянного отвода автодороги (земельные участки с кадастровыми номерами 61:02:0600002:2019, 61:02:0600002:92, 61:02:0600002:97, 61:02:0600002:96), подлежат передаче в государственную собственность Ростовской для размещения автодороги общего пользования регионального значения «Подъезд к г. Новочеркаску» на участке км 3 + 650 – км 5 + 400 в Аксайском районе.

Каталог координат поворотных точек границы земельного участка, образуемого путем раздела земельного участка, находящегося в государственной собственности, приведен в таблице № 4.

Таблица № 4

№ точки	X	Y	Длина (метров)	Дирекционный угол
1	2	3	4	5
Земельный участок, образуемый путем раздела земельного участка с кадастровым номером 61:02:0600002:633				
:633:ЗУ1 – образуемый, разрешенное использование – автомобильный транспорт				
1	443424,75	2227011,84		
			11,36	359°23'45"
2	443436,11	2227011,72		
			16,2	269°56'42"
3	443436,1	2226995,52		
			29,35	179°12'33"
4	443406,75	2226995,93		
			3,57	271°55'31"
5	443406,87	2226992,36		
			33,39	181°5'54"
6	443373,49	2226991,72		
			19	91°14'10"
7	443373,08	2227010,72		
Площадь – 1106,52 кв. метра				
Земельный участок КН 61:02:0600002:633, сохраняемый в измененных границах				
Площадь – 97815,48 кв. метра				

Земельные участки, находящиеся в частной собственности, полностью или частично попадающие в границы полосы постоянного отвода линейного объекта, подлежат изъятию для государственных нужд Ростовской области.

Перечень земельных участков, находящихся в частной собственности, полностью или частично попадающих в полосу отвода автодороги, приведен в таблице № 5.

№ п/п	Кадастровый номер участка	Категория земель	Общая площадь (кв. метров)	Площадь, подлежащая изъятию для государственных нужд Ростовской области (кв. метров)
1	2	3	4	5
1.	61:02:0600002:1304	земли промышленности, энергетики, транспорта, связи, радиовещания, телевидения, информатики, земли для обеспечения космической деятельности, земли обороны, безопасности и земли иного специального назначения	1500+/-	404,36
2.	61:02:0600002:1305	земли промышленности, энергетики, транспорта, связи, радиовещания, телевидения, информатики, земли для обеспечения космической деятельности, земли обороны, безопасности и земли иного специального назначения	1000+/-	266,38
3.	61:02:0600002:1306	земли промышленности, энергетики, транспорта, связи, радиовещания, телевидения, информатики, земли для обеспечения космической деятельности, земли обороны, безопасности	1000+/-	263,88

1	2	3	4	5
		и земли иного специального назначения		
4.	61:02:0600002:1307	земли промышленности, энергетики, транспорта, связи, радиовещания, телевидения, информатики, земли для обеспечения космической деятельности, земли обороны, безопасности и земли иного специального назначения	1000+/-	261,33
5.	61:02:0600002:1308	земли промышленности, энергетики, транспорта, связи, радиовещания, телевидения, информатики, земли для обеспечения космической деятельности, земли обороны, безопасности и земли иного специального назначения	2000+/-	442,69
6.	61:02:0600002:1309	земли промышленности, энергетики, транспорта, связи, радиовещания, телевидения, информатики, земли для обеспечения космической деятельности, земли обороны, безопасности и земли иного специального назначения	1500+/-	378,87
7.	61:02:0600002:1310	земли промышленности, энергетики, транспорта,	1500+/-	372,80

1	2	3	4	5
		связи, радиовещания, телевидения, информатики, земли для обеспечения космической деятельности, земли обороны, безопасности и земли иного специального назначения		
8.	61:02:0600002:1311	земли промышленности, энергетики, транспорта, связи, радиовещания, телевидения, информатики, земли для обеспечения космической деятельности, земли обороны, безопасности и земли иного специального назначения	1500+/-	366,15
9.	61:02:0600002:2136	земли промышленности, энергетики, транспорта, связи, радиовещания, телевидения, информатики, земли для обеспечения космической деятельности, земли обороны, безопасности и земли иного специального назначения	600+/-	144,41
10.	61:02:0600002:2137	земли промышленности, энергетики, транспорта, связи, радиовещания, телевидения, информатики, земли для обеспечения космической деятельности, земли	700+/-	167,47

1	2	3	4	5
		обороны, безопасности и земли иного специального назначения		
11.	61:02:0600002:2135	земли промышленности, энергетики, транспорта, связи, радиовещания, телевидения, информатики, земли для обеспечения космической деятельности, земли обороны, безопасности и земли иного специального назначения	1693+/-	399,07
12.	61:02:0600002:1313	земли промышленности, энергетики, транспорта, связи, радиовещания, телевидения, информатики, земли для обеспечения космической деятельности, земли обороны, безопасности и земли иного специального назначения	5000+/-	2001,40
13.	61:02:0600002:2138	земли промышленности, энергетики, транспорта, связи, радиовещания, телевидения, информатики, земли для обеспечения космической деятельности, земли обороны, безопасности и земли иного специального назначения	5403+/-	1615,07
14.	61:02:0600002:2140	земли промышленности,	2069+/-	512,16

1	2	3	4	5
		энергетики, транспорта, связи, радиовещания, телевидения, информатики, земли для обеспечения космической деятельности, земли обороны, безопасности и земли иного специального назначения		
15.	61:02:0600002:2139	земли промышленности, энергетики, транспорта, связи, радиовещания, телевидения, информатики, земли для обеспечения космической деятельности, земли обороны, безопасности и земли иного специального назначения	600+/-	143,41
16.	61:02:0600002:663	земли сельскохозяйственного назначения	30003+/-	5853,01
17.	61:02:0600002:194 (61:02:0600002:191)	земли сельскохозяйственного назначения	5990000+/-	91,18
18.	61:02:0600002:1996	земли населенных пунктов	4297+/-	3097,46
19.	61:02:0600002:1991	земли населенных пунктов	2282+/-	563,91
20.	61:02:0600002:1315	земли промышленности, энергетики, транспорта, связи, радиовещания, телевидения, информатики, земли для обеспечения космической деятельности, земли обороны, безопасности и земли иного	2500+/-	573,23

1	2	3	4	5
		специального назначения		
21.	61:02:0600002:1316	земли промышленности, энергетики, транспорта, связи, радиовещания, телевидения, информатики, земли для обеспечения космической деятельности, земли обороны, безопасности и земли иного специального назначения	2000+/-	429,63
22.	61:02:0600002:1281	земли промышленности, энергетики, транспорта, связи, радиовещания, телевидения, информатики, земли для обеспечения космической деятельности, земли обороны, безопасности и земли иного специального назначения	2000+/-	352,96
23.	61:02:0600002:1370	земли сельскохозяйственного назначения	18 442+/-	112,57
24.	61:02:0600002:2045	земли сельскохозяйственного назначения	11 875+/-	5120,28
25.	61:02:0600002:1714	земли сельскохозяйственного назначения	18+/-	18
26.	61:02:0600002:1715	земли сельскохозяйственного назначения	18+/-	18
27.	61:02:0600002:1716	земли сельскохозяйственного назначения	18+/-	18
28.	61:02:0600002:1717	земли сельскохозяйственного назначения	18+/-	18

1	2	3	4	5
29.	61:02:0600002:2033	земли сельскохозяйственного назначения	1 473+/-	1473
30.	61:02:0000000:6510	земли населенных пунктов	2 989+/-	32,67
31.	61:02:0000000:6511	земли населенных пунктов	101 570+/-	131,62
32.	61:02:0505001:1595	земли сельскохозяйственного назначения	8 598+/-	843,79
33.	61:02:0505001:1651	земли сельскохозяйственного назначения	500 +/-	61,84
34.	61:02:0505001:1607	земли сельскохозяйственного назначения	700+/-	20,90
35.	61:02:0600002:657	земли сельскохозяйственного назначения	2 000+/-	435,10
36.	61:02:0600002:2035	земли населенных пунктов	123+/-	29,39
37.	61:02:0600002:2034	земли населенных пунктов	948+/-	116,97
38.	61:02:0600002:59	земли промышленности, энергетики, транспорта, связи, радиовещания, телевидения, информатики, земли для обеспечения космической деятельности, земли обороны, безопасности и земли иного специального назначения	2052+/-	9,61
39.	61:02:0600002:219	земли промышленности, энергетики, транспорта, связи, радиовещания, телевидения, информатики, земли для обеспечения космической деятельности, земли	5256 +/-	16,23

1	2	3	4	5
		обороны, безопасности и земли иного специального назначения		
40.	61:02:0600002:1302	земли промышленности, энергетики, транспорта, связи, радиовещания, телевидения, информатики, земли для обеспечения космической деятельности, земли обороны, безопасности и земли иного специального назначения	1600	443,58
41.	61:02:0600002:1303	земли промышленности, энергетики, транспорта, связи, радиовещания, телевидения, информатики, земли для обеспечения космической деятельности, земли обороны, безопасности и земли иного специального назначения	1600	437,38

Земельные участки, находящиеся в частной собственности, полностью или частично попадающие в границы полосы постоянного отвода линейного объекта, подлежат изъятию для государственных нужд Ростовской области.

Каталог координат поворотных точек, образуемых путем раздела земельных участков, подлежащих изъятию для государственных нужд Ростовской области, приведен в таблице № 6.

№ п/п	№ точки	X	Y	Длина (метров)	Дирекционный угол
1	2	3	4	5	6
1.	Земельный участок, образуемый путем раздела земельного участка с кадастровым номером 61:02:0600002:1304				
	:1304:ЗУ1 – подлежит изъятию				
	1	443365.80	2226540.11		
				36,14	273° 6' 31"
	2	443367.76	2226504.02		
				11,25	180° 54' 51"
	3	443355.51	2226503.82		
				36,13	92° 39' 59"
	4	443353.83	2226539.92		
	Площадь – 404,36 кв. метра				
	:1304:ЗУ2 – не подлежит изъятию				
	1	443352,24	2226574,04		
				27,42	272°40'0"
	2	443353,52	2226546,64		
				11,91	2°39'58"
	3	443365,42	2226547,2		
				7,1	273°5'16"
	4	443365,8	2226540,11		
				44,12	180°54'33"
	5	443321,69	2226539,41		
				34,16	92°29'59"
6	443320,2	2226573,54			
Площадь – 1 095,64 кв. метра					
2.	Земельный участок, образуемый путем раздела земельного участка с кадастровым номером 61:02:0600002:1305				
	:1305:ЗУ1 – подлежит изъятию				
	1	443362,72	2226597,11		
				22,92	273°5'55"
	2	443363,96	2226574,22		
				11,71	180°53'25"
	3	443352,24	2226574,04		
				22,92	92°39'58"
	4	443351,18	2226596,93		
	Площадь – 266,38 кв. метра				
	:1305:ЗУ2 – не подлежит изъятию				
	1	443351,18	2226596,93		
				22,92	272°40'0"
2	443352,24	2226574,04			
			32,05	180°53'25"	

1	2	3	4	5	6
	3	443320,2	2226573,54		
				22,92	92°30'1"
	4	443319,2	2226596,44		
Площадь – 733,62 кв. метра					
3.	Земельный участок, образуемый путем раздела земельного участка с кадастровым номером 61:02:0600002:1306				
	:1306:ЗУ1 – подлежит изъятию				
	1	443362,72	2226597,11		
				23,05	93°6'1"
	2	443361,47	2226620,13		
				11,37	180°52'25"
	3	443350,1	2226619,96		
				23,05	272°39'58"
	4	443351,18	2226596,93		
Площадь – 263,88 кв. метра					
	:1306:ЗУ2 – не подлежит изъятию				
	1	443350,1	2226619,96		
				23,05	272°40'0"
	2	443351,18	2226596,93		
				31,98	180°52'55"
	3	443319,2	2226596,44		
				23,05	92°30'40"
	4	443318,19	2226619,47		
Площадь – 736,12 кв. метра					
4.	Земельный участок, образуемый путем раздела земельного участка с кадастровым номером 61:02:0600002:1307				
	:1307:ЗУ1 – подлежит изъятию				
	1	443361,47	2226620,13		
				23,18	93°5'55"
	2	443360,22	2226643,28		
				11,19	180°51'55"
	3	443349,03	2226643,11		
				23,18	272°39'58"
	4	443350,1	2226619,96		
Площадь – 261,33 кв. метра					
	:1307:ЗУ2 – не подлежит изъятию				
	1	443349,03	2226643,11		
				23,18	272°40'0"
	2	443350,1	2226619,96		
				31,92	180°52'25"
	3	443318,19	2226619,47		
				23,18	92°29'49"
	4	443317,18	2226642,63		
Площадь – 738,67 кв. метра					

1	2	3	4	5	6
5.	Земельный участок, образуемый путем раздела земельного участка с кадастровым номером 61:02:0600002:1308				
	:1308:3У1 – подлежит изъятию				
	1	443357,69	2226689,97		
				46,76	273°5'55"
	2	443360,22	2226643,28		
				11,19	180°51'55"
	3	443349,03	2226643,11		
				1,28	92°39'58"
	4	443348,97	2226644,39		
				0,67	1°1'9"
	5	443349,64	2226644,4		
				0,12	90°58'55"
	6	443349,64	2226644,52		
				0,31	1°9'16"
	7	443349,95	2226644,53		
				43,94	90°57'43"
	8	443349,21	2226688,46		
				2,29	181°45'29"
	9	443346,92	2226688,39		
				1,42	92°40'1"
	10	443346,85	2226689,81		
	Площадь – 442,69 кв. метра				
	:1308:3У2 – не подлежит изъятию				
	1	443346,85	2226689,81		
				1,42	272°40'12"
	2	443346,92	2226688,39		
				2,29	1°45'29"
3	443349,21	2226688,46			
			43,94	270°57'43"	
4	443349,95	2226644,53			
			0,31	181°9'16"	
5	443349,64	2226644,52			
			0,12	270°58'55"	
6	443349,64	2226644,4			
			0,67	181°1'9"	
7	443348,97	2226644,39			
			0,13	272°39'58"	
8	443348,97	2226644,26			
Площадь – 1 557,31 кв. метра					
6.	Земельный участок, образуемый путем раздела земельного участка с кадастровым номером 61:02:0600002:1309				
	:1309:3У1 – подлежит изъятию				
	1	443355,78	2226725,34		

1	2	3	4	5	6
				35,42	273°5'55"
	2	443357,69	2226689,97		
				10,84	180°50'54"
	3	443346,85	2226689,81		
				35,41	92°40'1"
	4	443345,21	2226725,18		
Площадь – 378,87 кв. метра					
:1309:3У2 – не подлежит изъятию					
	1	443345,2	2226725,18		
				35,41	272°40'12"
	2	443346,85	2226689,81		
				31,72	180°50'54"
	3	443315,14	2226689,34		
				35,41	92°30'31"
	4	443313,59	2226724,72		
Площадь – 1 121,13 кв. метра					
7.	Земельный участок, образуемый путем раздела земельного участка с кадастровым номером 61:02:0600002:1310				
:1310:3У1 – подлежит изъятию					
	1	443355,78	2226725,34		
				35,73	93°5'0"
	2	443353,85	2226761,02		
				10,31	180°49'20"
	3	443343,54	2226760,87		
				35,73	272°40'1"
	4	443345,21	2226725,18		
				10,58	0°50'31"
	5	443355,78	2226725,34		
Площадь – 372,80 кв. метра					
:1310:3У2 – не подлежит изъятию					
	1	443343,54	2226760,87		
				35,73	272°40'12"
	2	443345,2	2226725,18		
				31,62	180°50'31"
	3	443313,59	2226724,72		
				35,73	92°30'8"
	4	443312,03	2226760,42		
Площадь – 1 127,20 кв. метра					
8.	Земельный участок, образуемый путем раздела земельного участка с кадастровым номером 61:02:0600002:1311				
:1311:3У1 – подлежит изъятию					
	1	443351,89	2226797,03		
				36,06	273°5'59"
	2	443353,84	2226761,02		

1	2	3	4	5	6
				10,3	180°49'20"
	3	443343,54	2226760,87		
				36,05	92°40'1"
	4	443341,87	2226796,88		
Площадь – 366,15 кв. метра					
:1311:3У2 – не подлежит изъятию					
	1	443341,86	2226796,88		
				36,05	272°40'12"
	2	443343,54	2226760,87		
				31,51	180°49'20"
	3	443312,03	2226760,42		
				36,04	92°30'44"
	4	443310,45	2226796,43		
Площадь – 1 133,85 кв. метра					
9.	Земельный участок, образуемый путем раздела земельного участка с кадастровым номером 61:02:0600002:2136				
:2136:3У1 – подлежит изъятию					
	1	443351,11	2226811,5		
				14,49	273°5'52"
	2	443351,89	2226797,03		
				10,03	180°49'46"
	3	443341,87	2226796,88		
				14,5	92°40'1"
	4	443341,19	2226811,37		
Площадь – 144,41 кв. метра					
:2136:3У2 – не подлежит изъятию					
	1	443341,19	2226811,37		
				14,5	272°40'1"
	2	443341,87	2226796,88		
				31,42	180°49'46"
	3	443310,45	2226796,43		
				14,52	92°29'10"
	4	443309,82	2226810,94		
Площадь – 455,59 кв. метра					
10.	Земельный участок, образуемый путем раздела земельного участка с кадастровым номером 61:02:0600002:2137				
:2137:3У1 – подлежит изъятию					
	1	443350,19	2226828,47		
				16,99	273°6'11"
	2	443351,11	2226811,5		
				9,93	180°46'37"
	3	443341,18	2226811,37		
				16,99	92°40'12"
	4	443340,39	2226828,34		

1	2	3	4	5	6
	Площадь – 167,47 кв. метра				
	:2137:3У2 – не подлежит изъятию				
	1	443340,39	2226828,34		
				16,99	272°40'12"
	2	443341,18	2226811,37		
				31,37	180°46'37"
	3	443309,82	2226810,94		
				17	92°29'43"
	4	443309,08	2226827,92		
	Площадь – 532,53 кв. метра				
11.	Земельный участок, образуемый путем раздела земельного участка с кадастровым номером 61:02:0600002:2135				
	:2135:3У1 – подлежит изъятию				
	1	443347,95	2226869,83		
				41,42	273°6'0"
	2	443350,19	2226828,47		
				9,8	180°45'59"
	3	443340,39	2226828,34		
				41,41	92°40'12"
	4	443338,46	2226869,71		
	Площадь – 399,07 кв. метра				
	:2135:3У2 – не подлежит изъятию				
	1	443338,46	2226869,71		
				41,41	272°40'12"
	2	443340,39	2226828,34		
				31,32	180°45'59"
	3	443309,08	2226827,92		
				41,42	92°30'16"
	4	443307,27	2226869,3		
Площадь – 1 293,93 кв. метра					
12.	Земельный участок, образуемый путем раздела земельного участка с кадастровым номером 61:02:0600002:1313				
	:1313:3У1 – подлежит изъятию				
	1	443347,95	2226869,83		
				1,6	93°2'28"
	2	443347,87	2226871,43		
				119,46	92°0'45"
	3	443343,67	2226990,82		
				19,26	181°47'7"
	4	443324,42	2226990,22		
				20	174°8'49"
	5	443304,52	2226992,26		
				2,65	174°9'38"
6	443301,88	2226992,53			

1	2	3	4	5	6
				27,22	272°32'10"
	7	443303,08	2226965,34		
				30,89	2°34'59"
	8	443333,94	2226966,73		
				97,13	272°40'33"
	9	443338,47	2226869,71		
Площадь – 2 001,40 кв. метра					
:1313:3У2 – не подлежит изъятию					
	1	443333,94	2226966,73		
				97,13	272°40'12"
	2	443338,46	2226869,71		
				31,2	180°44'47"
	3	443307,27	2226869,3		
				96,13	92°30'16"
	4	443303,07	2226965,34		
Площадь – 2 998,60 кв. метра					
13.	Земельный участок, образуемый путем раздела земельного участка с кадастровым номером 61:02:0600002:2138				
:2138:3У1 – подлежит изъятию					
	1	443342,86	2227014,22		
				2,29	272°0'3"
	2	443342,94	2227011,93		
				28,04	181°24'36"
	3	443314,91	2227011,24		
				0,8	270°0'0"
	4	443314,91	2227010,44		
				10,73	180°19'13"
	5	443304,18	2227010,38		
				2,33	92°56'25"
	6	443304,06	2227012,7		
				28,47	15°47'10"
	7	443331,45	2227020,45		
				131,71	92°39'59"
	8	443325,33	2227152,01		
				9,66	2°31'51"
	9	443334,98	2227152,44		
Площадь – 1 615,07 кв. метра					
:2138:3У2 – не подлежит изъятию					
	1	443325,33	2227152,01		
				131,71	272°39'59"
	2	443331,45	2227020,45		
				28,47	195°47'10"
	3	443304,06	2227012,7		
				138,24	92°56'25"

1	2	3	4	5	6
	4	443296,97	2227150,76		
Площадь – 3 787,93 кв. метра					
14.	Земельный участок, образуемый путем раздела земельного участка с кадастровым номером 61:02:0600002:2140				
:2140:ЗУ1 – подлежит изъятию					
	1	443334,98	2227152,44		
				9,66	182°31'51"
	2	443325,33	2227152,01		
				54,59	92°39'59"
	3	443322,79	2227206,55		
				9,1	2°32'9"
	4	443331,88	2227206,95		
				25,52	273°15'42"
	5	443333,33	2227181,47		
Площадь – 512,16 кв. метра					
:2140:ЗУ2 – не подлежит изъятию					
	1	443322,79	2227206,55		
				54,59	272°39'59"
	2	443325,33	2227152,01		
				28,38	182°31'51"
	3	443296,97	2227150,76		
				54,59	92°56'24"
	4	443294,17	2227205,28		
Площадь – 1 556,84 кв. метра					
15.	Земельный участок, образуемый путем раздела земельного участка с кадастровым номером 61:02:0600002:2139				
:2139:ЗУ1 – подлежит изъятию					
	1	443330,97	2227222,83		
				9,81	273°16'26"
	2	443331,53	2227213,04		
				6,1	273°15'42"
	3	443331,88	2227206,95		
				9,1	182°32'9"
	4	443322,79	2227206,55		
				15,91	92°39'59"
	5	443322,05	2227222,44		
Площадь – 143,41 кв. метра					
:2139:ЗУ2 – не подлежит изъятию					
	1	443322,05	2227222,44		
				15,91	272°39'59"
	2	443322,79	2227206,55		
				28,65	182°32'9"
	3	443294,17	2227205,28		
				15,93	92°57'1"

1	2	3	4	5	6
	4	443293,35	2227221,19		
Площадь – 456,59 кв. метра					
16.	Земельный участок, образуемый путем раздела земельного участка с кадастровым номером 61:02:0600002:663				
:663:3У1 – подлежит изъятию					
	1	443405.46	2226549.06		
				80.00	272° 39' 59"
	2	443409.18	2226469.15		
				11.65	182° 39' 59"
	8	443397.54	2226468.61		
				48.43	93° 8' 24"
	9	443394.89	2226516.96		
				31.58	91° 48' 43"
	10	443393.89	2226548.52		
				54,59	92°39'59"
	3	443383,5	2226877,03		
				114,92	92°54'47"
	4	443377,66	2226991,8		
				29,22	1°5'54"
	5	443406,87	2226992,36		
				1,39	278°22'45"
	6	443407,07	2226990,99		
				29,58	224°9'54"
	7	443385,85	2226970,38		
Площадь – 5 853,01 кв. метра					
:663:3У2 – не подлежит изъятию					
	1	443405,46	2226549,06		
				421,77	92°39'54"
	2	443385,85	2226970,38		
				29,39	44°9'54"
	3	443406,93	2226990,85		
				26,95	272°20'8"
	4	443408,03	2226963,92		
				16,44	181°11'5"
	5	443391,59	2226963,58		
				480,82	272°35'46"
	6	443413,37	2226483,25		
				308,72	272°15'53"
	7	443425,57	2226174,77		
				163,97	272°31'13"
	8	443432,78	2226010,96		
				73,36	271°5'8"
	9	443434,17	2225937,61		
				48,01	267°47'29"

1	2	3	4	5	6
	10	443432,32	2225889,64		
				41,88	262°24'42"
	11	443426,79	2225848,13		
				55,75	257°34'9"
	12	443414,79	2225793,69		
				69,89	253°7'24"
	13	443394,5	2225726,81		
				40,34	248°57'49"
	14	443380,02	2225689,16		
				36,4	241°34'9"
	15	443362,69	2225657,15		
				125,78	237°7'2"
	16	443294,4	2225551,52		
				462,34	234°32'41"
	17	443026,21	2225174,91		
				8,41	141°22'20"
	18	443019,64	2225180,16		
				4,56	56°26'58"
	19	443022,16	2225183,96		
				9,97	108°50'5"
	20	443018,94	2225193,4		
				341,89	54°45'51"
	21	443216,19	2225472,65		
				92,24	53°31'48"
	22	443271,02	2225546,83		
				8,49	31°13'6"
	23	443278,28	2225551,23		
				14,86	52°54'23"
	24	443287,24	2225563,08		
				13,13	67°2'52"
	25	443292,36	2225575,17		
				19,87	63°57'50"
	26	443301,08	2225593,02		
				54,72	55°59'47"
	27	443331,68	2225638,38		
				34,87	60°27'54"
	28	443348,87	2225668,72		
				37,41	63°45'25"
	29	443365,41	2225702,27		
				38,59	68°38'3"
	30	443379,47	2225738,21		
				45,77	68°49'43"
	31	443396	2225780,89		
				34,07	76°17'54"

1	2	3	4	5	6	
	32	443404,07	2225813,99			
				32,78	77°1'25"	
	33	443411,43	2225845,93			
				35,67	81°21'32"	
	34	443416,79	2225881,2			
				55,14	85°21'38"	
	35	443421,25	2225936,16			
				121,32	91°53'56"	
	36	443417,23	2226057,41			
				53,36	93°50'10"	
	37	443413,66	2226110,65			
				85,14	92°14'54"	
	38	443410,32	2226195,72			
				178,85	92°26'19"	
	39	443402,71	2226374,41			
				142,76	93°8'24"	
	40	443394,89	2226516,96			
			31,58	91°48'43"		
41	443393,89	2226548,52				
Площадь – 14 149,99 кв. метра						
Единое землепользование с кадастровым номером 61:02:0600002:194						
17.	Земельные участки, образуемые путем раздела единого землепользования					
	:194:ЗУ1 – подлежит изъятию (часть обособленного земельного участка с кадастровым номером 61:02:0600002:191)					
	1	443436,1	2226994,31			
				29,21	186°31'55"	
	2	443407,07	2226990,99			
				1,39	98°22'45"	
	3	443406,87	2226992,36			
				3,57	91°55'31"	
	4	443406,75	2226995,93			
				29,42	359°18'36"	
	5	443436,16	2226995,58			
	Площадь – 91,18 кв. метра					
	:194:ЗУ2 – не подлежит изъятию (часть обособленного земельного участка с кадастровым номером 61:02:0600002:191)					
	1	443436,1	2226994,31			
				1,22	86°56'28"	
2	443436,16	2226995,52				
			248,1	359°12'33"		
3	443684,24	2226992,1				

1	2	3	4	5	6
				231,82	359°24'16"
	4	443916,05	2226989,69		
				11,48	352°5'19"
	5	443927,42	2226988,11		
				17,28	335°9'19"
	6	443943,1	2226980,85		
				189	326°51'51"
	7	444101,36	2226877,54		
				3,3	227°5'5"
	8	444099,11	2226875,12		
				10,18	327°26'2"
	9	444107,69	2226869,64		
				3,21	47°1'6"
	10	444109,88	2226871,99		
				82,07	326°51'49"
	11	444178,6	2226827,13		
				23,14	335°11'6"
	12	444199,6	2226817,42		
				27,07	346°35'6"
	13	444225,93	2226811,14		
				141,38	359°41'31"
	14	444367,31	2226810,38		
				565,97	2°55'44"
	15	444932,54	2226839,3		
				68,46	359°13'48"
	16	445000,99	2226838,38		
				76,95	352°8'33"
	17	445077,22	2226827,86		
				66,2	341°22'34"
	18	445139,95	2226806,72		
				21,61	325°56'32"
	19	445157,85	2226794,62		
				26,4	316°54'11"
	20	445177,13	2226776,58		
				163,46	312°14'16"
	21	445287,01	2226655,56		
				109,65	296°45'58"
	22	445336,39	2226557,66		
				37,16	291°6'10"
	23	445349,77	2226522,99		
				335,89	277°21'31"
	24	445392,79	2226189,87		
				312,96	277°0'6"

1	2	3	4	5	6
	25	445430,94	2225879,24		
				127,17	198°37'2"
	26	445310,42	2225838,64		
				41,24	193°13'52"
	27	445270,27	2225829,2		
				200,46	275°53'23"
	28	445290,84	2225629,8		
				67,17	219°30'11"
	29	445239,01	2225587,07		
				149,12	196°10'28"
	30	445095,79	2225545,53		
				118,77	197°2'53"
	31	444982,24	2225510,71		
				73,99	270°0'0"
	32	444982,24	2225436,72		
				80,17	184°31'43"
	33	444902,32	2225430,39		
				150,75	269°45'11"
	34	444901,67	2225279,64		
				243,26	270°37'10"
	35	444904,3	2225036,39		
				37,98	5°53'37"
	36	444942,08	2225040,29		
				480,35	272°38'30"
	37	444964,22	2224560,45		
				480,96	272°56'55"
	38	444988,96	2224080,13		
				20,09	210°1'28"
	39	444971,57	2224070,08		
				40,98	179°36'31"
	40	444930,59	2224070,36		
				122,27	179°33'1"
	41	444808,32	2224071,32		
				114,66	180°0'0"
	42	444693,66	2224071,32		
				27,14	185°9'29"
	43	444666,63	2224068,88		
				51,94	180°0'0"
	44	444614,69	2224068,88		
				148,42	181°55'22"
	45	444466,35	2224063,9		
				196,91	181°3'12"
	46	444269,47	2224060,28		
				317,44	182°13'8"

1	2	3	4	5	6
	47	443952,27	2224047,99		
				7,35	102°54'4"
	48	443950,63	2224055,15		
				113,09	1°27'52"
	49	444063,68	2224058,04		
				50,55	91°27'4"
	50	444062,4	2224108,57		
				77,96	181°13'12"
	51	443984,46	2224106,91		
				113,62	181°13'32"
	52	443870,87	2224104,48		
				60,85	251°54'16"
	53	443851,97	2224046,64		
				103,33	180°39'16"
	54	443748,65	2224045,46		
				194,63	180°25'5"
	55	443554,03	2224044,04		
				355,05	181°27'3"
	56	443199,09	2224035,05		
				174,4	181°20'14"
	57	443024,74	2224030,98		
				14,52	178°15'47"
	58	443010,23	2224031,42		
				24,76	91°6'38"
	59	443009,75	2224056,18		
				5,11	184°15'40"
	60	443004,65	2224055,8		
				1059,66	89°57'30"
	61	443005,42	2225115,46		
				39,61	66°3'45"
	62	443021,49	2225151,66		
				519,29	54°34'20"
	63	443322,51	2225574,8		
				101,61	56°26'6"
	64	443378,69	2225659,47		
				52,55	63°37'48"
	65	443402,03	2225706,55		
				84,58	70°53'2"
	66	443429,73	2225786,47		
				48,76	76°51'52"
	67	443440,81	2225833,95		
				45,18	86°29'7"
	68	443443,58	2225879,05		
				118,41	88°34'55"

1	2	3	4	5	6
	69	443446,51	2225997,42		
				967,27	92°16'48"
	70	443408,03	2226963,92		
				28,46	92°20'8"
	71	443406,87	2226992,36		
				1,39	278°22'45"
	72	443407,07	2226990,99		
Площадь – 5 989 908,82 кв. метра					
Обособленный участок с кадастровым номером 61:02:0600002:192 сохраняется в исходных границах, площадь – 60756 кв. метра					
Обособленный участок с кадастровым номером 61:02:0600002:193 сохраняется в исходных границах, площадь – 549173 кв. метра					
18.	Земельный участок, образуемый путем раздела земельного участка с кадастровым номером 61:02:0600002:1996				
:1996:3У1 – подлежит изъятию					
	1	443382,73	2227032,92		
				14,16	316°5'15"
	2	443392,93	2227023,1		
				43,56	352°30'15"
	3	443436,12	2227017,42		
				5,7	269°56'42"
	4	443436,11	2227011,72		
				11,36	179°23'56"
	5	443424,75	2227011,84		
				16,49	181°15'2"
	6	443408,26	2227011,48		
				31,58	181°14'2"
	7	443376,69	2227010,8		
				7,15	92°53'11"
	8	443376,33	2227017,94		
				242,01	92°54'48"
	9	443364,03	2227259,64		
				138,24	92°54'54"
	10	443357	2227397,7		
				4,12	92°55'30"
	11	443356,79	2227401,81		
				9,17	350°8'56"
	12	443365,83	2227400,24		
				10,94	272°39'2"
	13	443366,33	2227389,31		
				3,16	180°43'36"
	14	443363,17	2227389,27		
Площадь – 3 097,46 кв. метра					
:1996:3У2 – не подлежит изъятию					

1	2	3	4	5	6	
	1	443396,71	2227392,75			
				25,31	346°17'16"	
	2	443421,3	2227386,75			
				53,46	177°14'2"	
	3	443367,9	2227389,33			
				1,57	180°43'36"	
	4	443366,33	2227389,31			
				10,94	92°39'2"	
	5	443365,83	2227400,24			
				0,76	350°8'56"	
	6	443366,58	2227400,11			
	Площадь – 298,77 кв. метра					
	:1996:ЗУ3 – не подлежит изъятию					
	1	443499,2	2227023,18			
				12,12	269°34'28"	
	2	443499,11	2227011,06			
				63	179°23'56"	
	3	443436,11	2227011,72			
				5,7	89°56'42"	
	4	443436,12	2227017,42			
				43,56	172°30'15"	
5	443392,93	2227023,1				
			15,07	1°15'16"		
6	443408	2227023,43				
			16,49	1°15'2"		
7	443424,49	2227023,79				
Площадь – 900,77 кв. метра						
19.	Земельный участок, образуемый путем раздела земельного участка с кадастровым номером 61:02:0600002:1991					
:1991:ЗУ1 – подлежит изъятию						
1	443382,73	2227032,92				
			356,89	93°8'30"		
2	443363,17	2227389,27				
			3,16	0°43'36"		
3	443366,33	2227389,31				
Площадь – 563,91 кв. метра						
:1991:ЗУ2 – не подлежит изъятию						
1	443387,4	2227036,21				
			3,25	303°12'4"		
2	443389,18	2227033,49				
			6,94	305°29'57"		
3	443393,21	2227027,84				
			15,53	0°59'46"		
4	443499,19	2227028,11				

1	2	3	4	5	6
				4,93	270°6'58"
	5	443499,2	2227023,18		
				74,71	179°31'56"
	6	443424,49	2227023,79		
				16,49	181°15'2"
	7	443408	2227023,43		
				15,07	181°15'16"
	8	443392,93	2227023,1		
				7,07	135°58'30"
	9	443387,85	2227028,01		
				7,09	136°11'58"
	10	443382,73	2227032,92		
				356,77	92°38'3"
	11	443366,33	2227389,31		
				1,57	0°43'36"
	12	443367,9	2227389,33		
				5,99	273°26'42"
	13	443368,26	2227383,35		
				94,77	273°15'59"
	14	443373,66	2227288,73		
	Площадь – 1 718,09 кв. метра				
20.	Земельный участок, образуемый путем раздела земельного участка с кадастровым номером 61:02:0600002:1315				
	:1315:3У1 – подлежит изъятию				
	1	443327,19	2227289,44		
				66,72	273°14'53"
	2	443330,97	2227222,83		
				8,93	182°29'46"
	3	443322,05	2227222,44		
				1,52	92°39'59"
	4	443321,98	2227223,96		
				65,19	92°39'59"
	5	443318,94	2227289,08		
	Площадь – 573,23 кв. метра				
	:1315:3У2 – не подлежит изъятию				
	1	443318,94	2227289,08		
				65,19	272°39'59"
	2	443321,98	2227223,96		
				1,52	272°39'59"
	3	443322,05	2227222,44		
				28,72	182°29'46"
	4	443293,35	2227221,19		
				66,72	92°56'18"
	5	443289,93	2227287,82		

1	2	3	4	5	6	
Площадь – 1 926,77 кв. метра						
21.	Земельный участок, образуемый путем раздела земельного участка с кадастровым номером 61:02:0600002:1316					
	:1316:ЗУ1 – подлежит изъятию					
	1	443324,14	2227343,19			
				53,84	273°14'52"	
	2	443327,19	2227289,44			
				8,25	182°29'22"	
	3	443318,94	2227289,08			
				53,83	92°39'59"	
	4	443316,44	2227342,86			
	Площадь – 429,63 кв. метра					
	:1316:ЗУ2 – не подлежит изъятию					
	1	443316,44	2227342,86			
				53,83	272°39'59"	
	2	443318,94	2227289,08			
			29,04	182°29'22"		
3	443289,93	2227287,82				
			53,84	92°56'18"		
4	443287,17	2227341,59				
Площадь – 1 570,37 кв. метра						
22.	Земельный участок, образуемый путем раздела земельного участка с кадастровым номером 61:02:0600002:1281					
	:1281:ЗУ1 – подлежит изъятию					
	1	443321,57	2227388,54			
				45,42	273°14'37"	
	2	443324,14	2227343,19			
				7,71	182°28'41"	
	3	443316,44	2227342,86			
				49,08	92°39'56"	
	4	443314,16	2227391,88			
	Площадь – 352,96 кв. метра					
	:1281:ЗУ2 – не подлежит изъятию					
	1	443314,16	2227391,89			
				48,99	272°39'58"	
	2	443316,44	2227342,95			
			29,3	182°39'58"		
3	443287,17	2227341,59				
			61,23	92°56'22"		
4	443284,03	2227402,74				
			13,13	346°44'49"		
5	443296,81	2227399,73				
Площадь – 1 647,04 кв. метра						

1	2	3	4	5	6
23.	Земельный участок, образуемый путем раздела земельного участка с кадастровым номером 61:02:0600002:1370				
	:1370:ЗУ1 – подлежит изъятию				
	1	443313,01	2227417,32		
				10,32	27°6'5"
	2	443322,2	2227422,02		
				9,72	91°42'32"
	3	443321,91	2227431,74		
				9,48	181°29'54"
	4	443312,43	2227431,49		
	Площадь – 112,57 кв. метра				
	:1370:ЗУ2 – не подлежит изъятию				
	1	443278,29	2227767,98		
				47,98	356°29'13"
	2	443326,18	2227765,04		
				120,28	264°25'21"
	3	443314,49	2227645,33		
				88,84	266°51'51"
	4	443309,63	2227556,62		
				125,18	270°22'15"
	5	443310,44	2227431,44		
				1,99	1°29'54"
	6	443312,43	2227431,49		
				14,19	272°21'4"
	7	443313,01	2227417,32		
				14,05	207°6'5"
	8	443300,51	2227410,92		
				11,79	251°42'12"
9	443296,81	2227399,73			
			13,13	166°44'49"	
10	443284,03	2227402,74			
			30,26	175°22'29"	
11	443253,87	2227405,18			
			49,34	92°11'2"	
12	443251,99	2227454,48			
			256,59	85°12'49"	
13	443273,4	2227710,18			
Площадь – 18 329,43 кв. метра					
24.	Земельный участок, образуемый путем раздела земельного участка с кадастровым номером 61:02:0600002:2045				
	:2045:ЗУ1 – подлежит изъятию				
	1	443360,61	2227997,66		
				9,32	353°22'52"
2	443369,87	2227996,59			

1	2	3	4	5	6
				38,48	262°52'43"
	3	443365,10	2227958,41		
				5,93	176°13'51"
	4	443359,18	2227958,80		
				3,00	266°21'50"
	5	443358,99	2227955,81		
				5,75	356°12'45"
	6	443364,73	2227955,43		
				124,28	262°52'55"
	7	443349,33	2227832,11		
				5,75	168°57'50"
	8	443343,69	2227833,21		
				2,99	259°12'57"
	9	443343,13	2227830,27		
				5,93	348°49'22"
	10	443348,95	2227829,12		
				126,38	262°52'56"
	11	443333,29	2227703,71		
				5,62	164°4'57"
	12	443327,89	2227705,25		
				3,01	254°34'40"
	13	443327,09	2227702,35		
				6,05	344°10'18"
	14	443332,91	2227700,70		
				58,88	262°53'18"
	15	443325,62	2227642,27		
				61,93	266°56'43"
	16	443322,32	2227580,43		
				5,90	179°19'13"
	17	443316,42	2227580,50		
				3,00	269°25'37"
	18	443316,39	2227577,50		
				5,77	359°18'18"
	19	443322,16	2227577,43		
				21,65	266°57'19"
	20	443321,01	2227555,81		
				124,07	270°24'56"
	21	443321,91	2227431,74		
				9,46	181°29'54"
	22	443312,45	2227431,49		
				53,20	91°36'14"
	23	443310,96	2227484,67		
				160,65	87°44'22"
	24	443317,30	2227645,20		

1	2	3	4	5	6
				100,86	83°27'6"
	25	443328,80	2227745,40		
	Площадь – 5 120,28 кв. метра				
	:2045:3У2 – не подлежит изъятию				
	1	443329,08	2227776,24		
				223,63	82°14'29"
	2	443359,27	2227997,82		
				1,35	353°22'52"
	3	443360,61	2227997,66		
				254,26	262°48'44"
	4	443328,80	2227745,40		
				100,86	263°27'6"
	5	443317,30	2227645,20		
				160,65	267°44'22"
	6	443310,96	2227484,67		
				53,2	271°36'14"
	7	443312,45	2227431,49		
				2,01	181°29'54"
	8	443310,44	2227431,44		
				125,18	90°22'15"
	9	443309,63	2227556,62		
				88,84	86°51'51"
	10	443314,49	2227645,33		
				120,28	84°25'21"
	11	443326,18	2227765,04		
				49,14	176°27'54"
	12	443277,13	2227768,07		
				293,19	84°40'29"
	13	443304,34	2228059,99		
				3,51	0°0'0"
	14	443307,85	2228059,99		
				50,85	84°56'3"
	15	443312,34	2228110,64		
				11,56	353°56'40"
	16	443323,84	2228109,42		
				331,62	264°26'43"
	17	443291,74	2227779,36		
	Площадь – 6 754,72 кв. метра				
25.	Земельный участок, образуемый путем раздела земельного участка с кадастровым номером 61:02:0000000:6510				
	:6510:3У1 – подлежит изъятию				
	1	443365,65	2227404,15		
				3,9	272°37'3"
	2	443365,83	2227400,25		

1	2	3	4	5	6
				9,18	169°43'21"
	3	443356,79	2227401,89		
				3,43	89°55'49"
	4	443356,79	2227405,32		
Площадь – 32,67 кв. метра					
:6510:3У2 – не подлежит изъятию					
	1	443414,25	2227399,62		
				30,94	359°33'20"
	2	443445,19	2227399,38		
				58,27	356°56'27"
	3	443503,38	2227396,27		
				38,17	357°32'14"
	4	443541,51	2227394,63		
				40,98	353°41'43"
	5	443582,24	2227390,13		
				23,03	346°41'38"
	6	443604,65	2227384,83		
				28,96	340°30'50"
	7	443631,95	2227375,17		
				34,55	334°22'37"
	8	443663,1	2227360,23		
				40,14	329°7'19"
	9	443697,55	2227339,63		
				40,95	330°18'38"
	10	443733,12	2227319,35		
				29,91	334°52'28"
	11	443760,2	2227306,65		
				19,12	338°35'17"
	12	443778	2227299,67		
				40,69	166°16'53"
	13	443738,47	2227309,32		
				8,89	153°1'53"
	14	443730,55	2227313,35		
				41,45	149°28'55"
	15	443694,84	2227334,4		
				39,38	149°22'41"
	16	443660,95	2227354,46		
				35,87	153°27'23"
	17	443628,86	2227370,49		
				25,88	162°57'56"
	18	443604,12	2227378,07		
				25,35	164°10'55"
	19	443579,73	2227384,98		
				37,42	177°52'15"

1	2	3	4	5	6
	20	443542,34	2227386,37		
				45,2	179°9'3"
	21	443497,14	2227387,04		
				51,38	177°8'39"
	22	443445,82	2227389,6		
				34,96	176°11'41"
	23	443410,94	2227391,92		
				14,23	176°39'43"
	24	443396,73	2227392,75		
				31,04	166°16'46"
	25	443366,58	2227400,11		
				0,76	170°8'56"
	26	443365,83	2227400,24		
				0,03	92°39'2"
	27	443365,83	2227400,27		
				3,88	92°37'3"
	28	443365,65	2227404,15		
				8,94	352°26'44"
	29	443374,51	2227402,97		
	Площадь – 2 956,33 кв. метра				
26.	Земельный участок, образуемый путем раздела земельного участка с кадастровым номером 61:02:0000000:6511				
	:6511:3У1 – подлежит изъятию				
	1	443365,04	2227417,74		
				13,61	272°32'47"
	2	443365,65	2227404,15		
				8,94	172°26'44"
	3	443356,79	2227405,32		
				12,9	89°54'40"
	4	443356,81	2227418,22		
				4,09	89°55'49"
	5	443356,81	2227422,31		
				2,72	339°10'25"
	6	443359,36	2227421,34		
	Площадь – 131,62 кв. метра				
	:6511:3У2 – не подлежит изъятию				
	1	443378,93	2227413,36		
				12,15	17°23'26"
	2	443390,52	2227416,99		
				17,28	351°32'47"
	3	443407,61	2227414,45		
				78,05	350°55'30"
	4	443484,68	2227402,14		
				24,74	349°14'7"

1	2	3	4	5	6
	5	443508,98	2227397,52		
				30,88	70°58'0"
	6	443519,05	2227426,71		
				64,42	79°18'34"
	7	443531	2227490,01		
				71,74	79°38'27"
	8	443543,9	2227560,58		
				138,37	88°38'30"
	9	443547,18	2227698,91		
				346,28	0°8'32"
	10	443893,46	2227699,77		
				259,61	247°23'14"
	11	443793,64	2227460,12		
				161,74	265°38'31"
	12	443781,35	2227298,85		
				3,45	166°14'45"
	13	443778	2227299,67		
				19,12	158°35'17"
	14	443760,2	2227306,65		
				29,91	154°52'28"
	15	443733,12	2227319,35		
				40,95	150°18'38"
	16	443697,55	2227339,63		
				40,14	149°7'19"
	17	443663,1	2227360,23		
				34,55	154°22'37"
	18	443631,95	2227375,17		
				28,96	160°30'50"
	19	443604,65	2227384,83		
				23,03	166°41'38"
	20	443582,24	2227390,13		
				40,98	173°41'43"
	21	443541,51	2227394,63		
				38,17	177°32'14"
	22	443503,38	2227396,27		
				58,27	176°56'27"
	23	443445,19	2227399,38		
				30,94	179°33'20"
	24	443414,25	2227399,62		
				39,88	175°10'53"
	25	443374,51	2227402,97		
				8,94	172°26'44"
	26	443365,65	2227404,15		
				13,61	92°32'47"

1	2	3	4	5	6
	27	443365,04	2227417,74		
				6,14	327°37'52"
	28	443370,23	2227414,45		
Площадь – 101 438,38 кв. метра					
27.	Земельный участок, образуемый путем раздела земельного участка с кадастровым номером 61:02:0505001:1595				
:1595:3У1 – подлежит изъятию					
	1	443419,40	2228189,61		
				3,94	350°29'32"
	2	443423,29	2228188,96		
				79,91	263°47'20"
	3	443414,64	2228109,52		
				40,77	261°58'33"
	4	443408,95	2228069,15		
				4,52	175°14'11"
	5	443404,45	2228069,53		
				74,74	83°30'57"
	6	443412,89	2228143,79		
Площадь – 610,43 кв. метра					
:1595:3У2 – подлежит изъятию					
	1	443433,29	2228297,17		
				3,98	4°7'36"
	2	443437,26	2228297,46		
				61,53	263°19'17"
	3	443430,1	2228236,35		
				4,03	170°32'16"
	4	443426,13	2228237,01		
				12,5	81°54'32"
	5	443427,89	2228249,39		
Площадь – 233,36 кв. метра					
:1595:3У3 – не подлежит изъятию					
	1	443440,38	2228186,09		
				47,9	82°18'35"
	2	443446,79	2228233,56		
				15,05	170°30'45"
	3	443431,95	2228236,04		
				1,87	170°32'16"
	4	443430,1	2228236,35		
				61,53	83°19'17"
	5	443437,26	2228297,46		
				18,71	4°7'36"
	6	443455,92	2228298,8		
				21,09	4°7'36"
	7	443476,95	2228300,32		

1	2	3	4	5	6
				154,04	265°53'52"
	8	443465,93	2228146,67		
				22,05	182°46'55"
	9	443443,91	2228145,6		
				79,16	262°41'56"
	10	443433,85	2228067,08		
				24,99	175°14'11"
	11	443408,95	2228069,15		
				40,76	81°58'33"
	12	443414,64	2228109,52		
				79,91	83°47'20"
	13	443423,29	2228188,96		
				2,29	350°29'32"
	14	443425,55	2228188,58		
	Площадь – 7 754,21 кв. метра				
28.	Земельный участок, образуемый путем раздела земельного участка с кадастровым номером 61:02:0505001:1651				
	:1651:3У1 – подлежит изъятию				
	1	443438,62	2228314,91		
				6,55	269°15'34"
	2	443438,53	2228308,36		
				10,98	263°19'17"
	3	443437,26	2228297,46		
				3,98	184°7'36"
	4	443433,29	2228297,17		
				14,37	83°32'44"
	5	443434,9	2228311,44		
	Площадь – 61,84 кв. метра				
	:1651:3У2 – не подлежит изъятию				
	1	443448,11	2228323,77		
				9,88	6°6'18"
	2	443457,93	2228324,82		
				26,1	265°34'22"
	3	443455,92	2228298,8		
				18,71	184°7'36"
	4	443437,26	2228297,46		
				10,98	83°19'17"
	5	443438,53	2228308,36		
				6,55	89°15'34"
	6	443438,62	2228314,91		
	Площадь – 438,16 кв. метра				

1	2	3	4	5	6
29.	Земельный участок, образуемый путем раздела земельного участка с кадастровым номером 61:02:0505001:1607				
	:1607:3У1 – подлежит изъятию				
	1	443438,7	2228321,2		
				6,29	269°15'34"
	2	443438,62	2228314,91		
				5,09	223°1'36"
	3	443434,9	2228311,44		
				6,99	83°30'54"
	4	443435,69	2228318,39		
	Площадь – 20,90 кв. метра				
	:1607:3У2 – не подлежит изъятию				
	1	443481,3	2228360,97		
				34	265°54'4"
	2	443478,87	2228327,06		
				30,94	186°6'18"
	3	443448,11	2228323,77		
				12,98	223°1'36"
	4	443438,62	2228314,91		
				6,29	89°15'34"
	5	443438,7	2228321,2		
Площадь – 679,10 кв. метра					
30.	Земельный участок, образуемый путем раздела земельного участка с кадастровым номером 61:02:0600002:657				
	:657:3У1 – подлежит изъятию				
	1	443479,49	2228636,29		
				4,23	352°27'53"
	2	443483,69	2228635,73		
				120,79	261°43'8"
	3	443466,29	2228516,2		
				2,97	175°10'20"
	4	443463,33	2228516,45		
	Площадь – 435,10 кв. метра				
	:657:3У2 – не подлежит изъятию				
	1	443495,29	2228634,2		
				12,78	264°44'56"
	2	443494,12	2228621,47		
				18,5	262°43'58"
	3	443491,78	2228603,12		
				6	262°43'15"
	4	443491,02	2228597,17		
				22,51	262°43'36"
	5	443488,17	2228574,84		
			31,81	262°51'58"	

1	2	3	4	5	6	
	6	443484,22	2228543,28			
				9,9	308°1'38"	
	7	443490,32	2228535,48			
				25,6	222°22'18"	
	8	443471,41	2228518,23			
				5,51	201°37'39"	
	9	443466,29	2228516,2			
				120,79	81°43'8"	
	10	443483,69	2228635,73			
Площадь – 1 564,9 кв. метра						
31.	Земельный участок, образуемый путем раздела земельного участка с кадастровым номером 61:02:0600002:2035					
	:2035:3У1 – подлежит изъятию					
	1	443386,7	2228054,56			
				13,26	262°30'18"	
	2	443384,97	2228041,41			
				2,19	173°28'42"	
	3	443382,79	2228041,66			
				13,14	82°48'44"	
	4	443384,44	2228054,7			
	Площадь – 29,39 кв. метра					
	:2035:3У2 – не подлежит изъятию					
	1	443384,44	2228054,7			
				13,14	262°48'44"	
	2	443382,79	2228041,66			
				7,23	173°28'42"	
	3	443375,61	2228042,48			
				12,76	82°53'10"	
4	443377,19	2228055,14				
Площадь – 93,61 кв. метра						
32.	Земельный участок, образуемый путем раздела земельного участка с кадастровым номером 61:02:0600002:2034					
	:2034:3У1 – подлежит изъятию					
	1	443375,88	2227988,33			
				3,68	296°4'38"	
	2	443377,50	2227985,02			
				56,88	82°27'14"	
	3	443384,97	2228041,41			
				2,19	172°27'14"	
	4	443382,80	2228041,70			
	Площадь – 116,97 кв. метра					
	:2034:3У2 – не подлежит изъятию					
1	443375,60	2228042,48				
			7,24	353°29'7"		

1	2	3	4	5	6
	2	443382,79	2228041,66		
				53,78	262°36'53"
	3	443375,88	2227988,33		
				8,92	116°4'38"
	4	443371,96	2227996,34		
				2,09	173°25'5"
	5	443369,88	2227996,58		
				0,01	135°0'0"
	6	443369,87	2227996,59		
				10,67	173°22'52"
	7	443359,27	2227997,82		
				46,24	82°14'42"
	8	443365,51	2228043,64		
Площадь – 831,03 кв. метра					
33.	Земельный участок, образуемый путем раздела земельного участка с кадастровым номером 61:02:0600002:59				
:59:ЗУ1 – подлежит изъятию					
	1	443393,46	2228127,61		
				1,04	312° 14' 26"
	2	443394,16	2228126,84		
				15,99	261° 41' 33"
	3	443391,85	2228111,02		
				0,47	139° 31' 4"
	4	443391,49	2228111,32		
Площадь – 9,61 кв. метра					
:59:ЗУ2 – не подлежит изъятию					
	1	443393,46	2228127,61		
				16,40	263° 6' 12"
	2	443391,49	2228111,32		
				7,88	139° 31' 4"
	3	443385,50	2228116,44		
				9,92	110° 13' 29"
	4	443382,07	2228125,75		
				11,05	115° 34' 5"
	5	443377,30	2228135,72		
				10,95	122° 9' 58"
	6	443371,47	2228144,99		
				13,14	134° 34' 6"
	7	443362,25	2228154,35		
				9,24	173° 5' 53"
	8	443353,08	2228155,46		
				22,48	84° 18' 26"
	9	443355,31	2228177,83		
				4,94	2° 5' 12"

1	2	3	4	5	6	
	10	443360,25	2228178,01			
				10,83	85° 30' 0"	
	11	443361,10	2228188,81			
				13,05	351° 24' 15"	
	12	443374,00	2228186,86			
				0,72	69° 32' 16"	
	13	443374,25	2228187,53			
				3,64	15° 35' 59"	
	14	443377,76	2228188,51			
				3,39	325° 19' 34"	
	15	443380,55	2228186,58			
				4,99	343° 14' 5"	
	16	443385,33	2228185,14			
				5,01	18° 15' 15"	
	17	443390,09	2228186,71			
				3,98	29° 58' 37"	
	18	443393,54	2228188,70			
				9,58	267° 50' 44"	
	19	443393,18	2228179,13			
				9,22	222° 34' 59"	
	20	443386,39	2228172,89			
				8,35	250° 58' 44"	
	21	443383,67	2228165,00			
			16,24	264° 29' 10"		
22	443382,11	2228148,84				
			14,07	287° 35' 5"		
23	443386,36	2228135,43				
Площадь – 2 042,39 кв. метра						
34.	Земельный участок, образуемый путем раздела земельного участка с кадастровым номером 61:02:0600002:219					
	:219:3У1 – подлежит изъятию					
	1	443456,38	2228475,57			
				1,46	291° 51' 30"	
	2	443456,92	2228474,21			
				23,46	262° 15' 34"	
	3	443453,76	2228450,96			
				0,84	131° 56' 33"	
	4	443453,20	2228451,59			
	Площадь – 16,23 кв. метра					
	:219:3У2 – не подлежит изъятию					
	1	443461,94	2228461,71			
				9,10	300° 52' 39"	
	2	443466,61	2228453,90			
				24,17	309° 54' 53"	

1	2	3	4	5	6
	3	443482,12	2228435,36		
				59,01	353° 20' 37"
	4	443540,73	2228428,52		
				42,01	262° 51' 41"
	5	443535,51	2228386,84		
				26,70	211° 14' 36"
	6	443512,68	2228372,99		
				8,00	202° 23' 59"
	7	443505,28	2228369,94		
				7,28	202° 47' 44"
	8	443498,57	2228367,12		
				7,67	198° 23' 16"
	9	443491,29	2228364,70		
				8,64	199° 36' 33"
	10	443483,15	2228361,80		
				2,01	204° 8' 12"
	11	443481,32	2228360,98		
				29,22	210° 16' 4"
	12	443456,08	2228346,25		
				11,60	224° 13' 53"
	13	443447,77	2228338,16		
				16,50	236° 49' 13"
	14	443438,74	2228324,35		
				35,02	81° 22' 37"
	15	443443,99	2228358,97		
				3,51	306° 54' 9"
	16	443446,10	2228356,16		
				2,76	347° 1' 15"
	17	443448,79	2228355,54		
				13,84	34° 36' 31"
	18	443460,18	2228363,40		
				12,01	37° 19' 6"
	19	443469,73	2228370,68		
				11,39	86° 1' 19"
	20	443470,52	2228382,04		
				4,49	136° 32' 1"
	21	443467,26	2228385,13		
				5,72	158° 21' 57"
	22	443461,94	2228387,24		
				12,99	172° 36' 44"
	23	443449,06	2228388,91		
				2,21	206° 19' 59"
	24	443447,08	2228387,93		
				11,93	82° 34' 59"

1	2	3	4	5	6
	25	443448,62	2228399,76		
				2,39	316° 21' 21"
	26	443450,35	2228398,11		
				12,19	353° 24' 20"
	27	443462,46	2228396,71		
				4,51	17° 57' 10"
	28	443466,75	2228398,10		
				5,80	22° 43' 7"
	29	443472,10	2228400,34		
				28,31	83° 58' 38"
	30	443475,07	2228428,49		
				20,42	134° 15' 57"
	31	443460,82	2228443,11		
				10,56	131° 56' 33"
	32	443453,76	2228450,96		
				23,46	82° 15' 34"
	33	443456,92	2228474,21		
Площадь – 5 239,77 кв. метра					
35.	Земельный участок, образуемый путем раздела земельного участка с кадастровым номером 61:02:0600002:1302				
	:1302:ЗУ1 – подлежит изъятию				
	1	443367,76	2226504,02		
				35.86	273° 5' 6"
	2	443369,69	2226468,21		
				12.51	180° 50' 34"
	3	443357,18	2226468,03		
				35.84	92° 39' 59"
	4	443355,51	2226503,82		
Площадь – 443,58 кв. метра					
	:1302:ЗУ2 – не подлежит изъятию				
	1	443355,51	2226503,82		
				35.84	272° 39' 59"
	2	443357,18	2226468,03		
				32.35	180° 50' 34"
	3	443324,83	2226467,55		
				35.79	92° 29' 52"
	4	443323,27	2226503,31		
Площадь – 1156,42 кв. метра					
36.	Земельный участок, образуемый путем раздела земельного участка с кадастровым номером 61:02:0600002:1303				
	:1303:ЗУ1 – подлежит изъятию				
	1	443248,41	2226524,70		
				36.14	273° 6' 31"
	2	443250,37	2226488,61		

1	2	3	4	5	6
				12.25	180° 54' 51"
	3	443238,12	2226488,41		
				36.13	92° 39' 59"
	4	443236,44	2226524,51		
Площадь – 437,38 кв. метра					
:1303:3У2 – не подлежит изъятию					
	1	443204,70	2226509,33	36.13	
					272° 39' 59"
	2	443206,38	2226473,24	32.25	
					180° 54' 51"
	3	443174,14	2226472,72	36.13	
					92° 30' 22"
	4	443172,56	2226508,82	32.15	
Площадь – 1 162,62 кв. метра					
Общая площадь образуемых земельных участков, подлежащих изъятию – 29 180,28 кв. метра					

Начальник управления
документационного обеспечения
Правительства Ростовской области



Т.А. Родионченко