



ПРАВИТЕЛЬСТВО РОСТОВСКОЙ ОБЛАСТИ

ПОСТАНОВЛЕНИЕ

от 06.03.2018 № 117

г. Ростов-на-Дону

**Об утверждении проекта
планировки и проекта межевания
территории размещения линейного объекта
«Реконструкция участка подъездной дороги
от пересечения магистрали № 1 «г. Волгодонск –
Атомная» с ул. Мира в г. Волгодонске до въезда
на территорию Волгодонской (Ростовской) АЭС»**

Во исполнение статьи 45 Градостроительного кодекса Российской Федерации, на основании распоряжения Правительства Ростовской области от 02.10.2017 № 576 «О подготовке проекта планировки и межевания территории для размещения линейного объекта «Реконструкция участка подъездной дороги от пересечения магистрали № 1 «г. Волгодонск – Атомная» с ул. Мира в г. Волгодонске до въезда на территорию Волгодонской (Ростовской) АЭС» Правительство Ростовской области **п о с т а н о в л я е т**:

1. Утвердить проект планировки территории размещения линейного объекта «Реконструкция участка подъездной дороги от пересечения магистрали № 1 «г. Волгодонск – Атомная» с ул. Мира в г. Волгодонске до въезда на территорию Волгодонской (Ростовской) АЭС» в следующем составе:

1.1. Схема размещения линейного объекта «Реконструкция участка подъездной дороги от пересечения магистрали № 1 «г. Волгодонск – Атомная» с ул. Мира в г. Волгодонске до въезда на территорию Волгодонской (Ростовской) АЭС» согласно приложению № 1.

1.2. Чертеж красных линий и границ зон планируемого размещения линейного объекта «Реконструкция участка подъездной дороги от пересечения магистрали № 1 «г. Волгодонск – Атомная» с ул. Мира в г. Волгодонске до въезда на территорию Волгодонской (Ростовской) АЭС» согласно приложению № 2.

1.3. Положение о размещении линейного объекта «Реконструкция участка подъездной дороги от пересечения магистрали № 1 «г. Волгодонск – Атомная» с ул. Мира в г. Волгодонске до въезда на территорию Волгодонской (Ростовской) АЭС» согласно приложению № 3.

2. Утвердить проект межевания территории размещения линейного объекта «Реконструкция участка подъездной дороги от пересечения магистрали № 1 «г. Волгодонск – Атомная» с ул. Мира в г. Волгодонске до въезда на территорию Волгодонской (Ростовской) АЭС» в следующем составе:

2.1. Чертеж межевания территории размещения линейного объекта «Реконструкция участка подъездной дороги от пересечения магистрали № 1 «г. Волгодонск – Атомная» с ул. Мира в г. Волгодонске до въезда на территорию Волгодонской (Ростовской) АЭС» согласно приложению № 4.

2.2. Пояснительная записка к проекту межевания территории размещения линейного объекта «Реконструкция участка подъездной дороги от пересечения магистрали № 1 «г. Волгодонск – Атомная» с ул. Мира в г. Волгодонске до въезда на территорию Волгодонской (Ростовской) АЭС» согласно приложению № 5.

3. Настоящее постановление вступает в силу со дня его официального опубликования.

4. Контроль за выполнением настоящего постановления возложить на министра строительства, архитектуры и территориального развития Ростовской области Безуглова Н.В.

Губернатор
Ростовской области

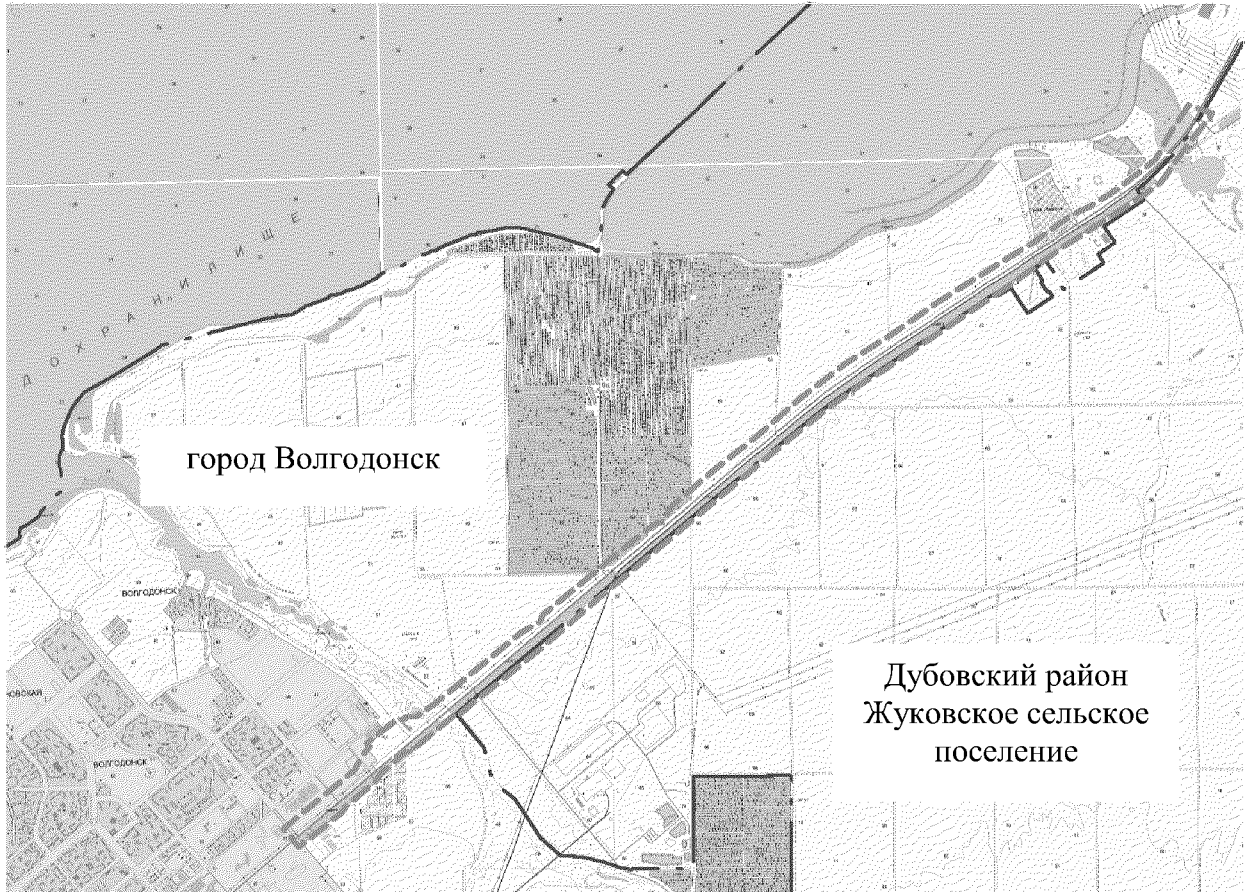


В.Ю. Голубев

Постановление вносит
министерство строительства,
архитектуры и территориального
развития Ростовской области

СХЕМА

размещения линейного объекта «Реконструкция участка подъездной дороги от пересечения магистрали № 1 «г. Волгодонск – Атомная» с ул. Мира в г. Волгодонске до въезда на территорию Волгодонской (Ростовской) АЭС»



Условные обозначения:

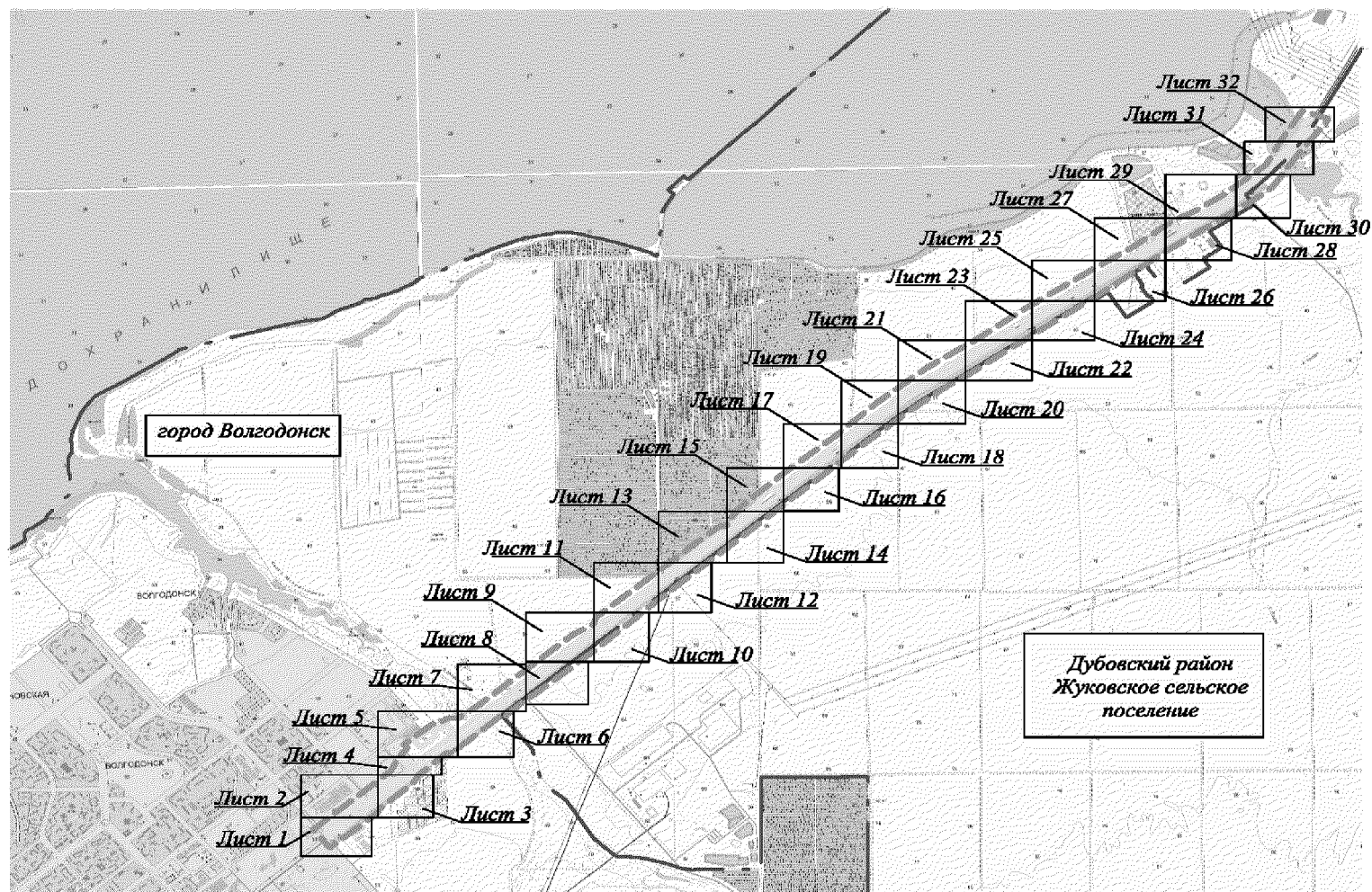
- — граница подготовки проекта планировки территории;
- — граница муниципального образования.

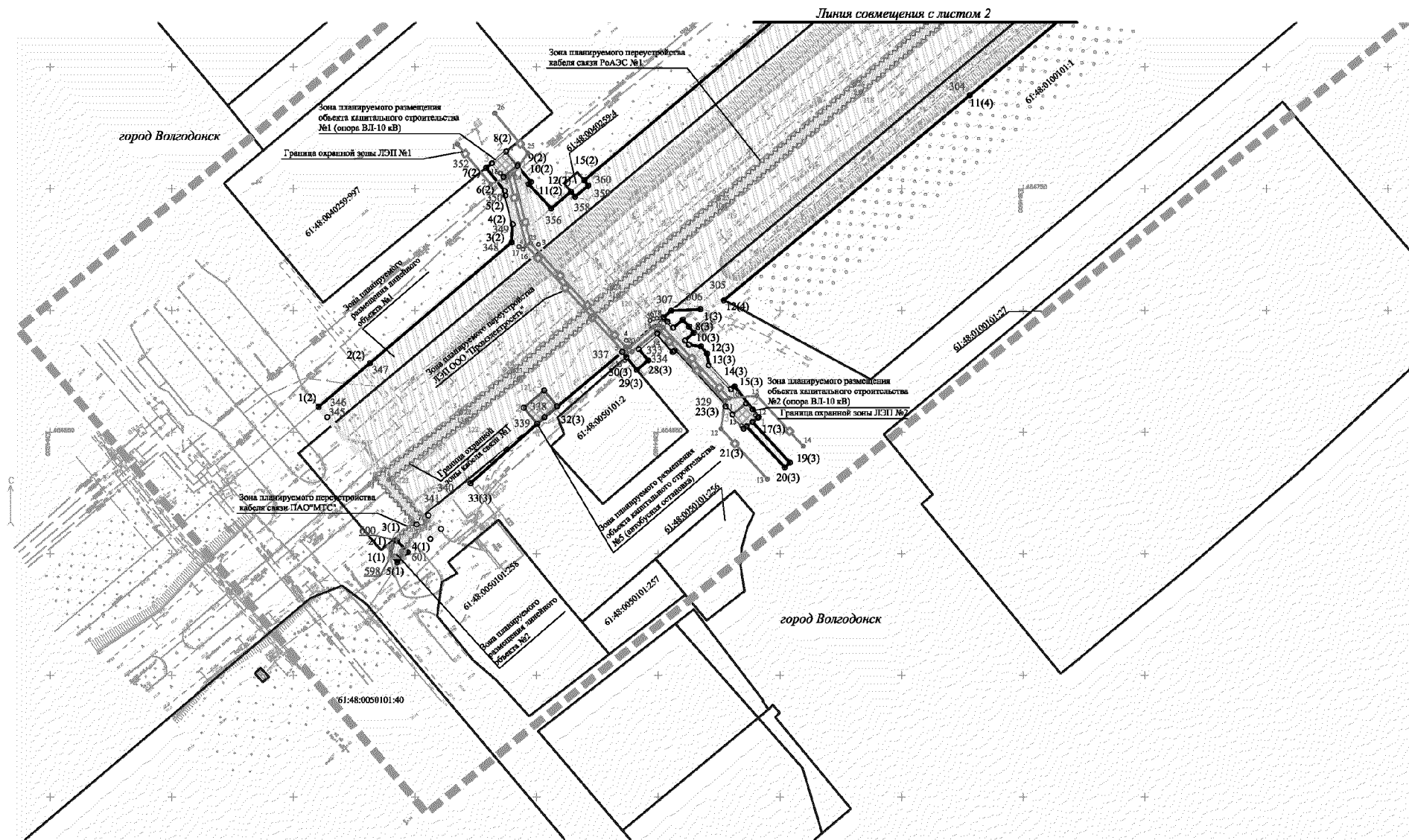
Начальник управления
документационного обеспечения
Правительства Ростовской области

Т.А. Родионченко


















ЧЕРТЕЖ

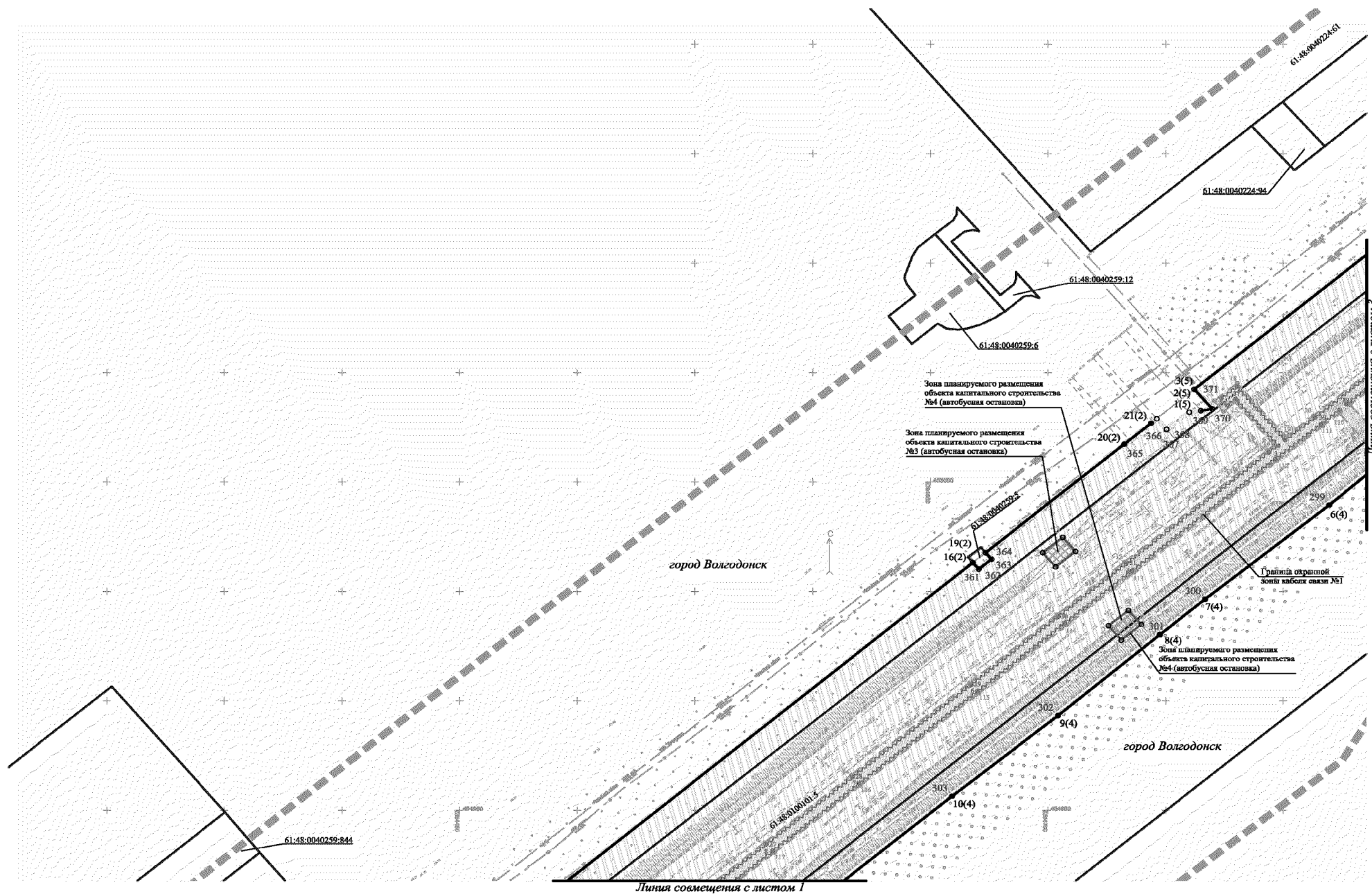
красных линий и границ зон планируемого размещения линейного объекта «Реконструкция участка подъездной дороги от пересечения магистрали № 1 «г. Волгодонск – Атомная» с ул. Мира в г. Волгодонске до въезда на территорию Волгодонской (Ростовской) АЭС»


















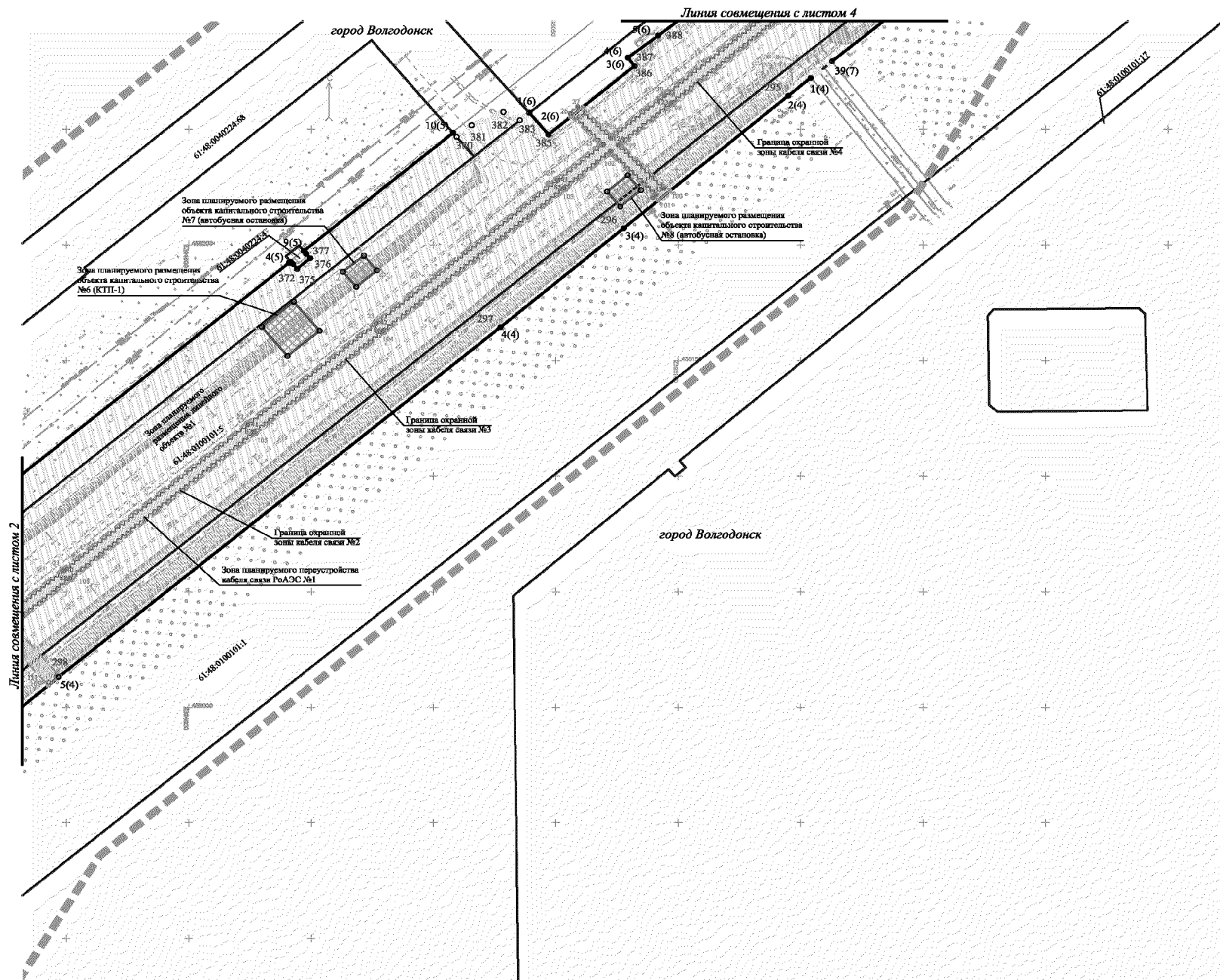
Условные обозначения:

-  – граница подготовки проекта планировки;
-  – земли населенного пункта;
-  – граница зоны планируемого размещения линейного объекта;
-  – номер поворотной точки границы зоны планируемого размещения линейного объекта;
-  – устанавливаемая красная линия;
-  – номер характерной точки устанавливаемой красной линии (номер устанавливаемой красной линии);
-  – граница зоны планируемого размещения объекта капитального строительства;
-  – номер поворотной точки границы зоны планируемого размещения объекта капитального строительства;
-  – граница зоны планируемого переустройства кабеля связи;
-  – номер поворотной точки границы зоны планируемого переустройства кабеля связи;
-  – граница зоны с особыми условиями использования территории (охранная зона кабеля связи);
-  – номер поворотной точки границы зоны с особыми условиями использования территории (охранная зона кабеля связи);
-  – граница зоны планируемого переустройства ЛЭП;
-  – номер поворотной точки границы зоны планируемого переустройства ЛЭП;
-  – граница зоны с особыми условиями использования территории (охранная зона ЛЭП);
-  – номер поворотной точки границы зоны с особыми условиями использования территории (охранная зона ЛЭП);
-  – граница и номер существующего земельного участка.















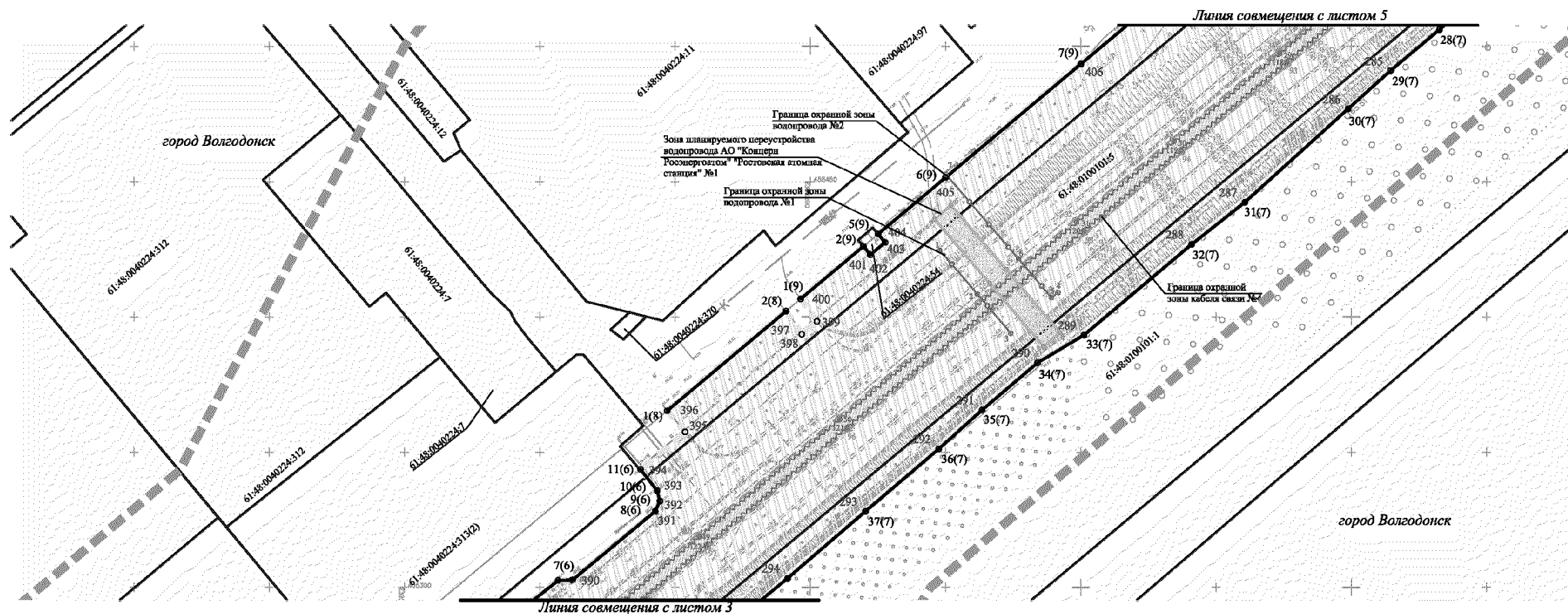
Условные обозначения:

-  – граница подготовки проекта планировки;
-  – земли населенного пункта;
-  – граница зоны планируемого размещения линейного объекта;
-  – номер поворотной точки границы зоны планируемого размещения линейного объекта;
-  – устанавливаемая красная линия;
-  – номер характерной точки устанавливаемой красной линии (номер устанавливаемой красной линии);
-  – граница зоны планируемого размещения объекта капитального строительства;
-  – номер поворотной точки границы зоны планируемого размещения объекта капитального строительства;
-  – граница зоны планируемого переустройства кабеля связи;
-  – номер поворотной точки границы зоны планируемого переустройства кабеля связи;
-  – граница зоны с особыми условиями использования территории (охранная зона кабеля связи);
-  – номер поворотной точки границы зоны с особыми условиями использования территории (охранная зона кабеля связи);
-  – граница и номер существующего земельного участка.


















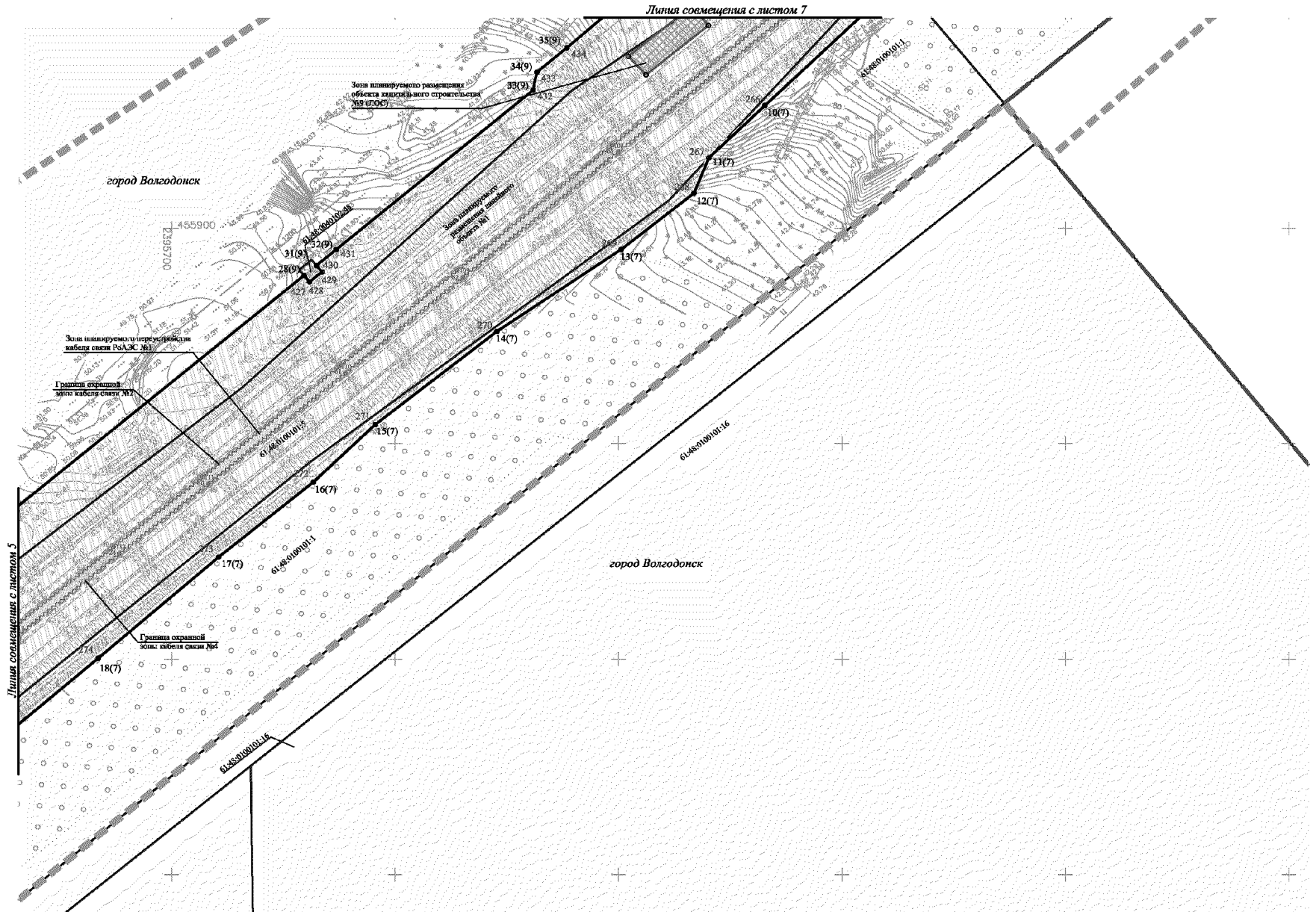
Условные обозначения:

-  – граница подготовки проекта планировки;
-  – земли населенного пункта;
-  – номер поворотной точки границы зоны планируемого размещения линейного объекта;
-  – устанавливаемая красная линия;
-  – номер характерной точки устанавливаемой красной линии (номер устанавливаемой красной линии);
-  – граница зоны планируемого размещения объекта капитального строительства;
-  – номер поворотной точки границы зоны планируемого размещения объекта капитального строительства;
-  – граница зоны планируемого переустройства кабеля связи;
-  – номер поворотной точки границы зоны планируемого переустройства кабеля связи;
-  – граница зоны с особыми условиями использования территории (охранная зона кабеля связи);
-  – номер поворотной точки границы зоны с особыми условиями использования территории (охранная зона кабеля связи);
-  – граница и номер существующего земельного участка.

















Условные обозначения:















-  – граница подготовки проекта планировки;
-  – земли населенного пункта;
-  – граница зоны планируемого размещения линейного объекта;
-  – номер поворотной точки границы зоны планируемого размещения линейного объекта;
-  – устанавливаемая красная линия;
-  – номер характерной точки устанавливаемой красной линии (номер устанавливаемой красной линии);
-  – граница зоны планируемого переустройства кабеля связи;
-  – номер поворотной точки границы зоны планируемого переустройства кабеля связи;
-  – граница зоны планируемого переустройства водопровода;
-  – номер поворотной точки границы зоны планируемого переустройства водопровода;
-  – граница зоны с особыми условиями использования территории (охранная зона водопровода);
-  – номер поворотной точки границы зоны с особыми условиями использования территории (охранная зона водопровода);
-  – граница зоны с особыми условиями использования территории (охранная зона кабеля связи);
-  – номер поворотной точки границы зоны с особыми условиями использования территории (охранная зона кабеля связи);
-  – граница и номер существующего земельного участка.

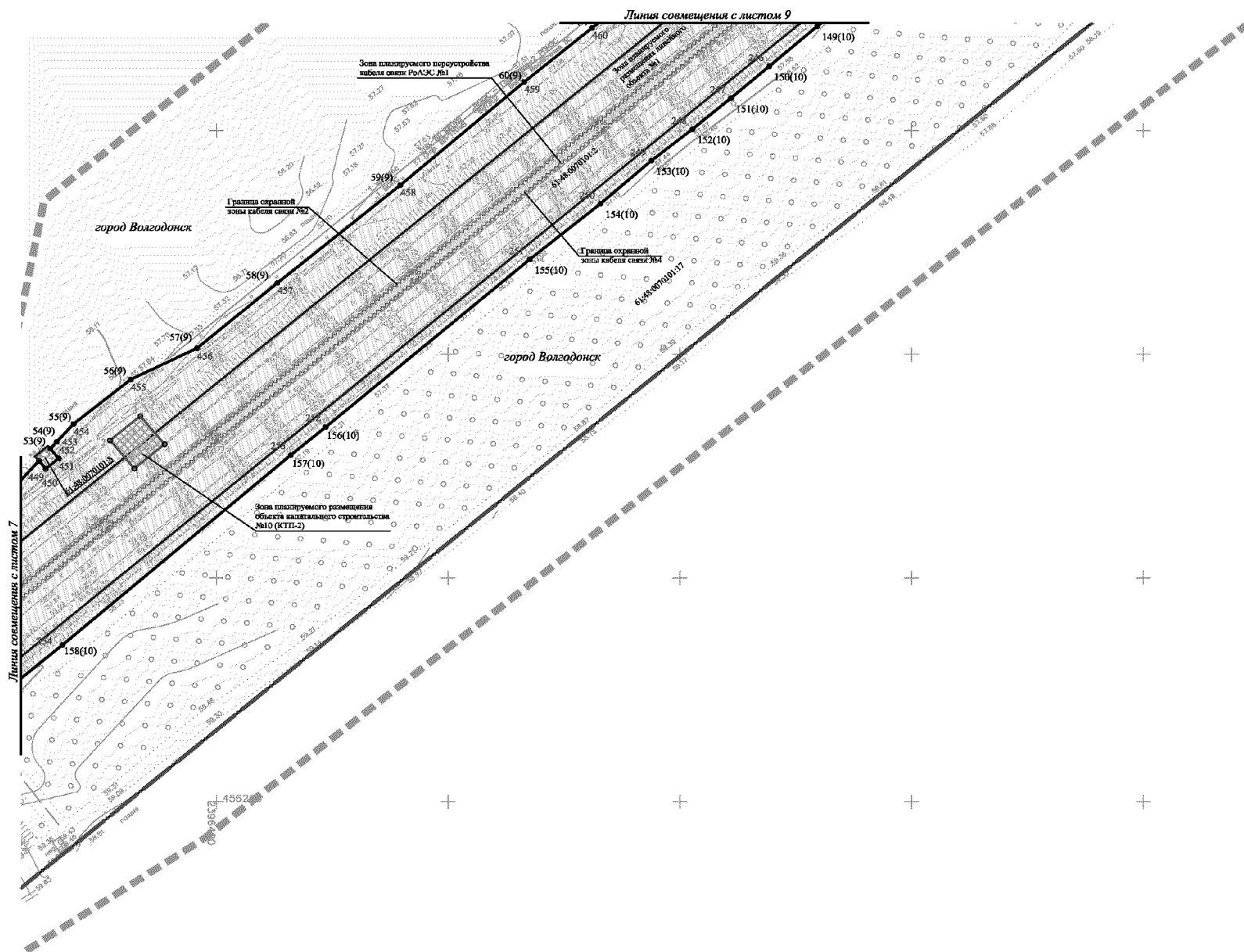


Условные обозначения:















-  – граница подготовки проекта планировки;
-  – граница муниципального образования;
-  – земли населенного пункта;
-  – граница зоны планируемого размещения линейного объекта;
-  – номер поворотной точки границы зоны планируемого размещения линейного объекта;
-  – устанавливаемая красная линия;
-  – номер характерной точки устанавливаемой красной линии (номер устанавливаемой красной линии);
-  – граница зоны планируемого размещения объекта капитального строительства;
-  – номер поворотной точки границы зоны планируемого размещения объекта капитального строительства;
-  – граница зоны планируемого переустройства кабеля связи;
-  – номер поворотной точки границы зоны планируемого переустройства кабеля связи;
-  – граница зоны с особыми условиями использования территории (охранная зона кабеля связи);
-  – номер поворотной точки границы зоны с особыми условиями использования территории (охранная зона кабеля связи);
-  – граница и номер существующего земельного участка.

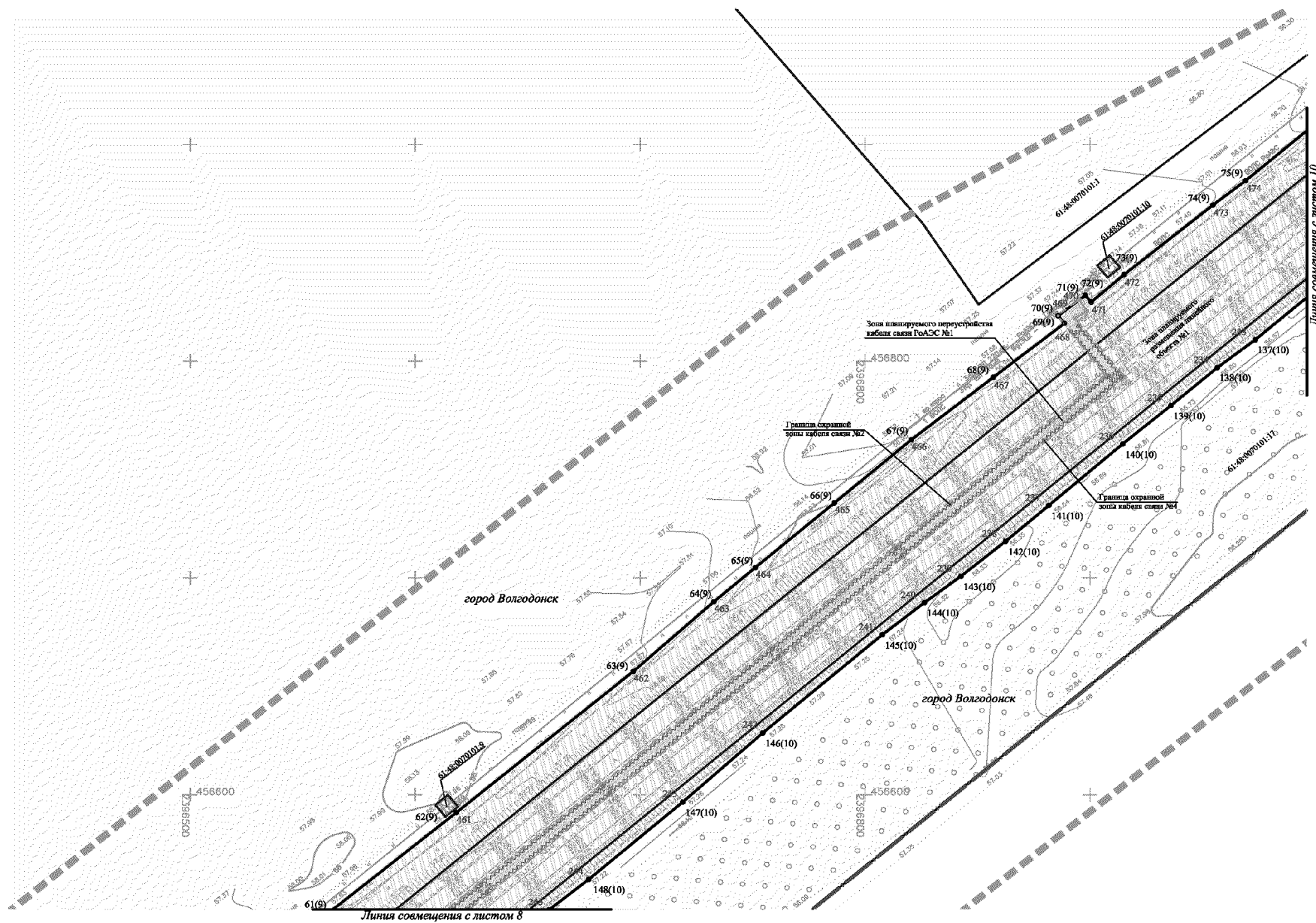
Условные обозначения:

-  – граница подготовки проекта планировки;
-  – граница муниципального образования;
-  – земли населенного пункта;
-  – граница зоны планируемого размещения линейного объекта;
-  – номер поворотной точки границы зоны планируемого размещения линейного объекта;
-  – устанавливаемая красная линия;
-  – номер характерной точки устанавливаемой красной линии (номер устанавливаемой красной линии);
-  – граница зоны планируемого размещения объекта капитального строительства;
-  – номер поворотной точки границы зоны планируемого размещения объекта капитального строительства;
-  – граница зоны планируемого переустройства кабеля связи;
-  – номер поворотной точки границы зоны планируемого переустройства кабеля связи;
-  – граница зоны с особыми условиями использования территории (охранная зона кабеля связи);
-  – номер поворотной точки границы зоны с особыми условиями использования территории (охранная зона кабеля связи);
-  – граница и номер существующего земельного участка.















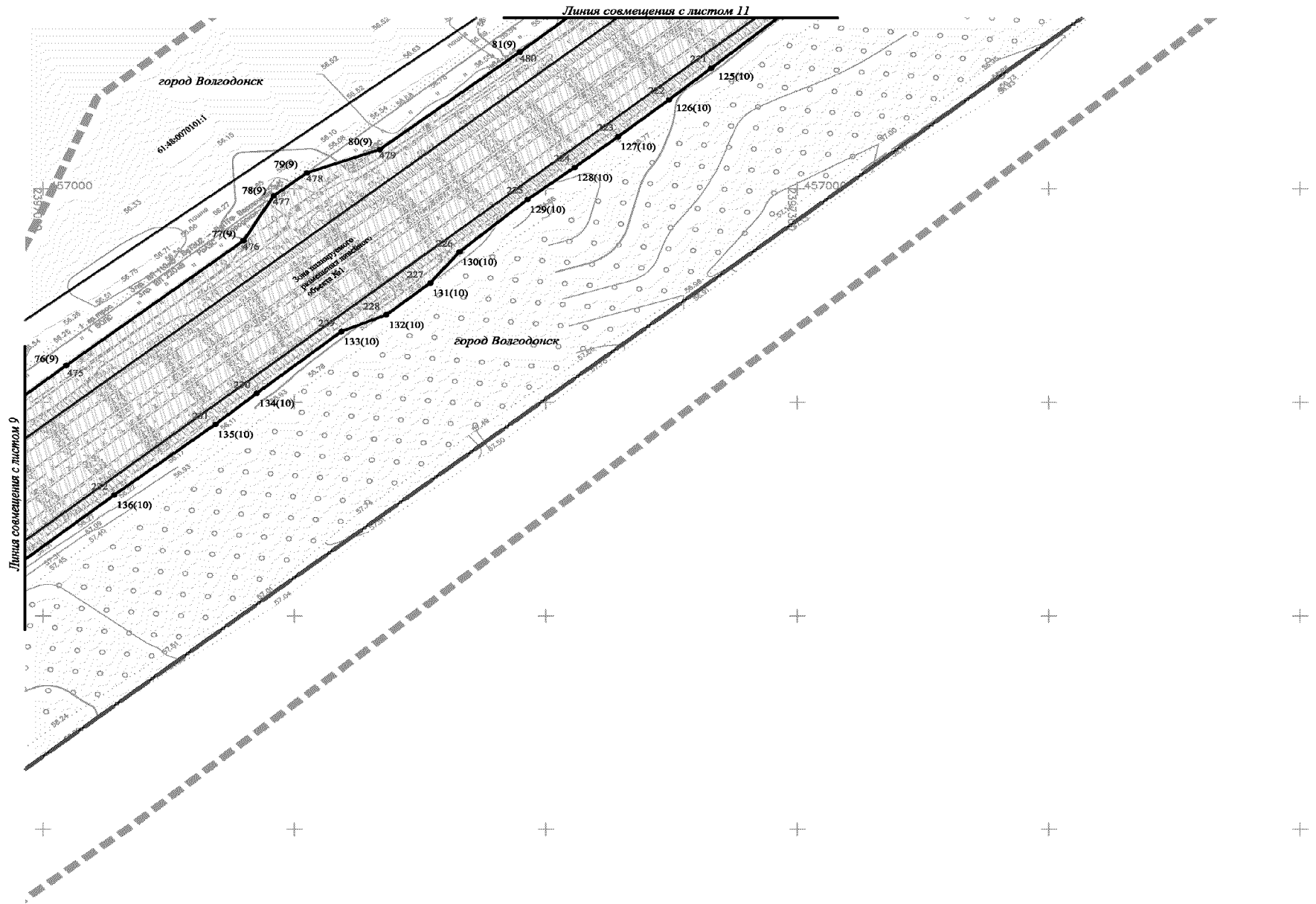
Условные обозначения:

-  – граница подготовки проекта планировки;
-  – граница муниципального образования;
-  – земли населенного пункта;
-  – граница зоны планируемого размещения линейного объекта;
-  – номер поворотной точки границы зоны планируемого размещения линейного объекта;
-  – устанавливаемая красная линия;
-  – номер характерной точки устанавливаемой красной линии (номер устанавливаемой красной линии);
-  – граница зоны планируемого размещения объекта капитального строительства;
-  – номер поворотной точки границы зоны планируемого размещения объекта капитального строительства;
-  – граница зоны планируемого переустройства кабеля связи;
-  – номер поворотной точки границы зоны планируемого переустройства кабеля связи;
-  – граница зоны с особыми условиями использования территории (охранная зона кабеля связи);
-  – номер поворотной точки границы зоны с особыми условиями использования территории (охранная зона кабеля связи);
-  – граница и номер существующего земельного участка.











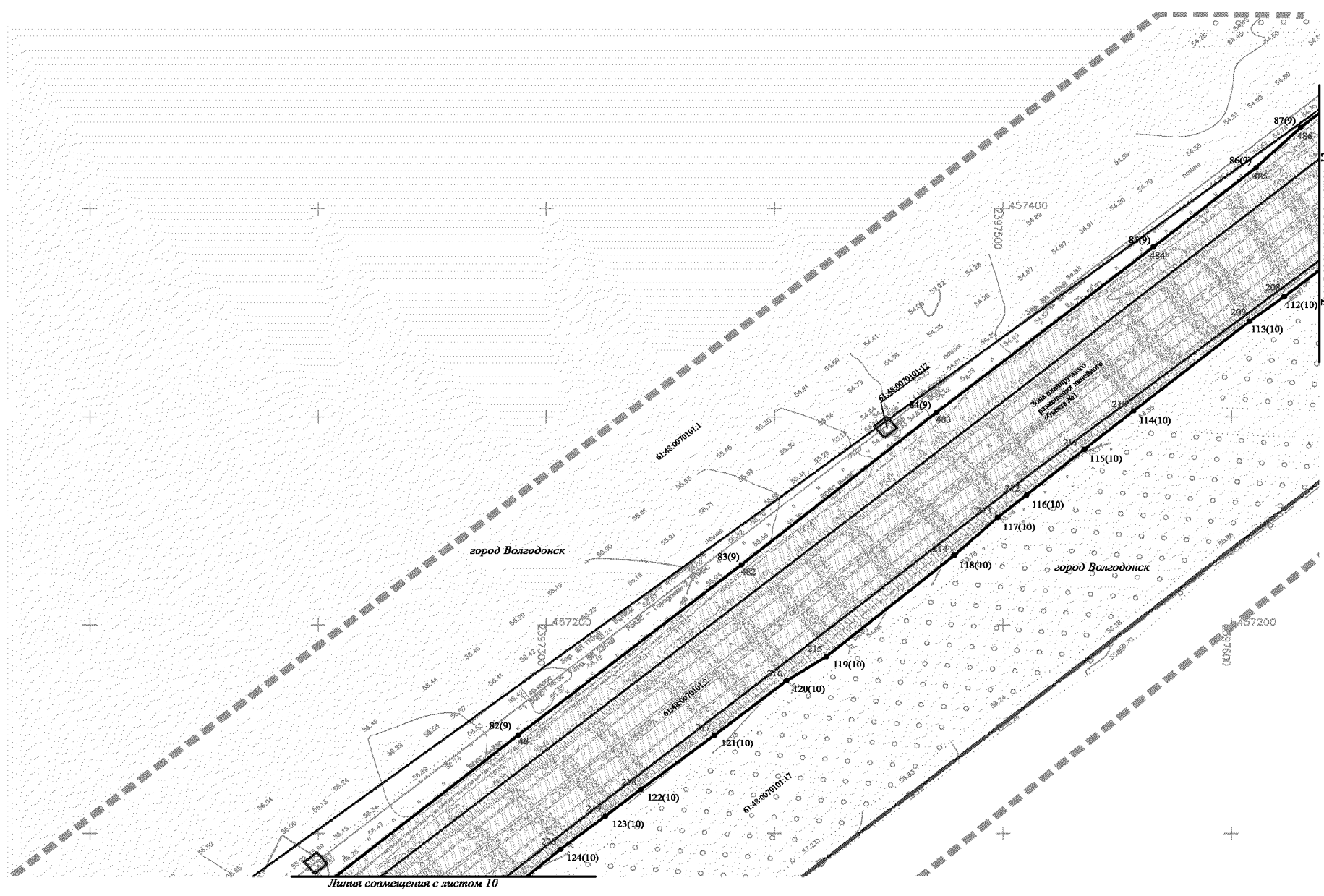
Условные обозначения:

-  – граница подготовки проекта планировки;
-  – граница муниципального образования;
-  – земли населенного пункта;
-  – граница зоны планируемого размещения линейного объекта;
-  – номер поворотной точки границы зоны планируемого размещения линейного объекта;
-  – устанавливаемая красная линия;
-  – номер характерной точки устанавливаемой красной линии (номер устанавливаемой красной линии);
-  – граница зоны планируемого переустройства кабеля связи;
-  – номер поворотной точки границы зоны планируемого переустройства кабеля связи;
-  – граница зоны с особыми условиями использования территории (охранная зона кабеля связи);
-  – номер поворотной точки границы зоны с особыми условиями использования территории (охранная зона кабеля связи);
-  – граница и номер существующего земельного участка.











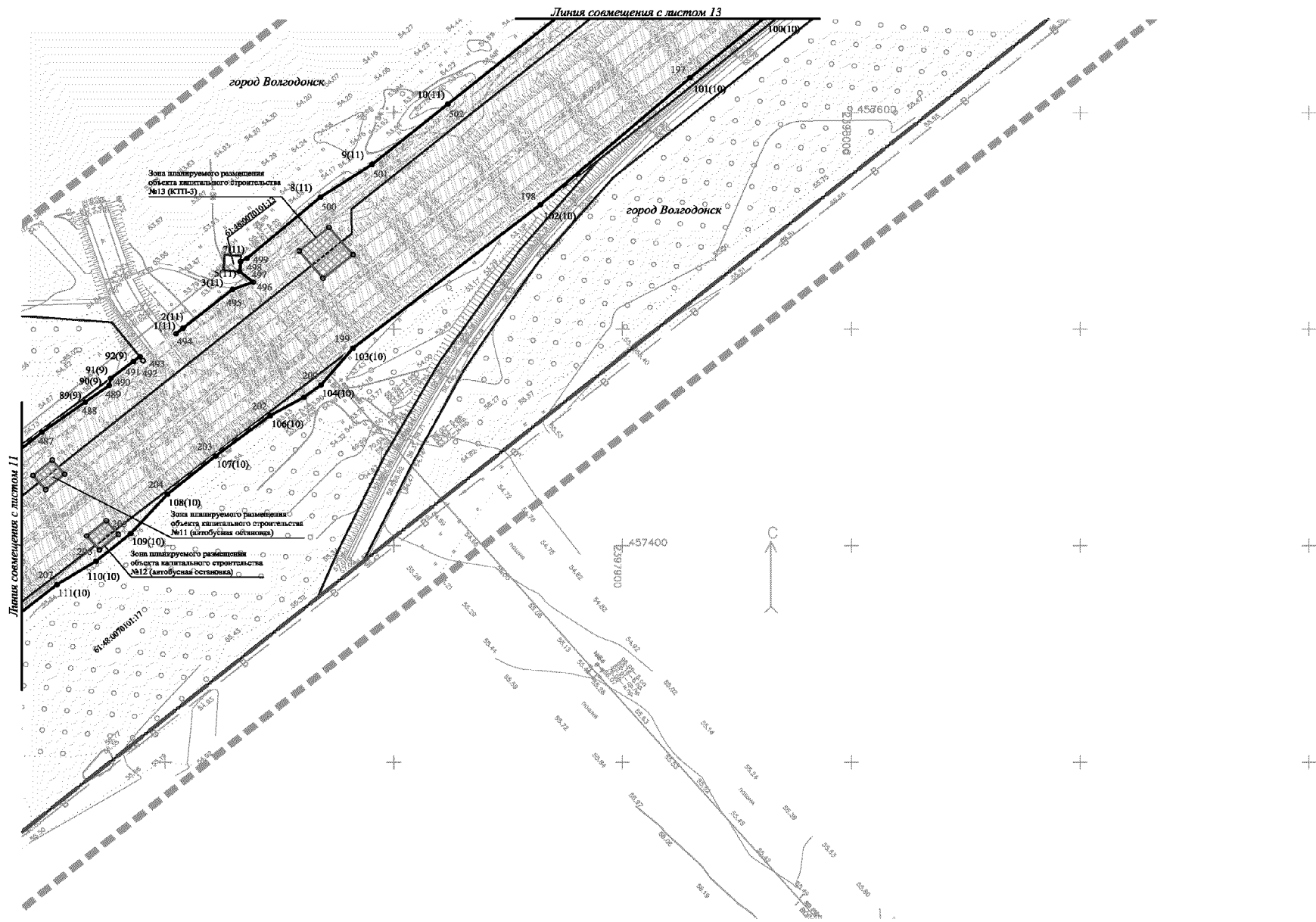
Условные обозначения:

-  – граница подготовки проекта планировки;
-  – граница муниципального образования;
-  – земли населенного пункта;
-  – граница зоны планируемого размещения линейного объекта;
-  – номер поворотной точки границы зоны планируемого размещения линейного объекта;
-  – устанавливаемая красная линия;
-  – номер характерной точки устанавливаемой красной линии (номер устанавливаемой красной линии);
-  – граница и номер существующего земельного участка.













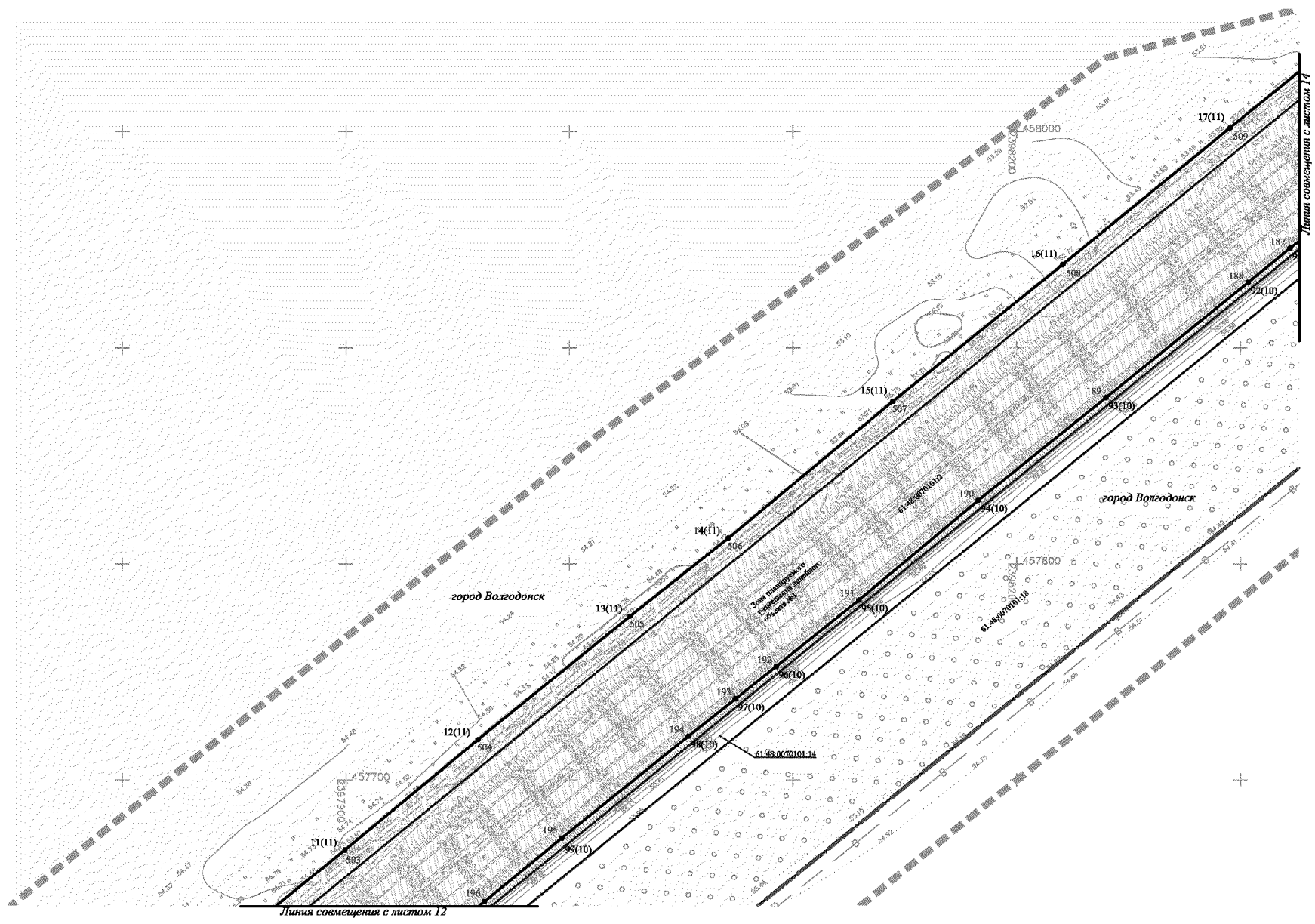
Условные обозначения:

-  – граница подготовки проекта планировки;
-  – граница муниципального образования;
-  – земли населенного пункта;
-  – граница зоны планируемого размещения линейного объекта;
-  – номер поворотной точки границы зоны планируемого размещения линейного объекта;
-  – устанавливаемая красная линия;
-  – номер характерной точки устанавливаемой красной линии (номер устанавливаемой красной линии);
-  – граница и номер существующего земельного участка.











Условные обозначения:











-  – граница подготовки проекта планировки;
-  – граница муниципального образования;
-  – земли населенного пункта;
-  – граница зоны планируемого размещения линейного объекта;
-  – номер поворотной точки границы зоны планируемого размещения линейного объекта;
-  – граница зоны планируемого размещения объекта капитального строительства;
-  – номер поворотной точки границы зоны планируемого размещения объекта капитального строительства;
-  – устанавливаемая красная линия;
-  – номер характерной точки устанавливаемой красной линии (номер устанавливаемой красной линии);
-  – граница и номер существующего земельного участка.

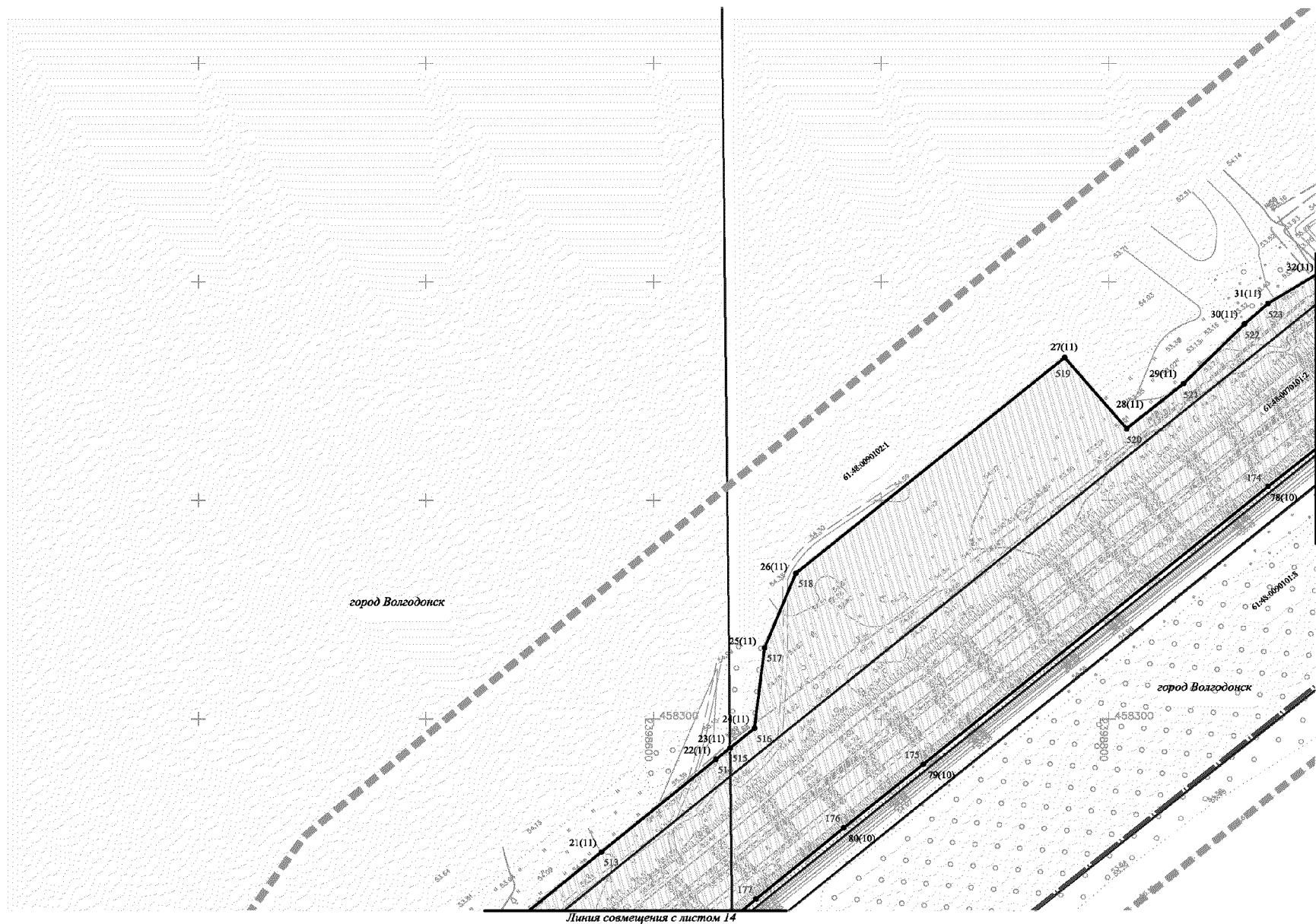


Условные обозначения:









-  – граница подготовки проекта планировки;
-  – граница муниципального образования;
-  – земли населенного пункта;
-  – граница зоны планируемого размещения линейного объекта;
-  – номер поворотной точки границы зоны планируемого размещения линейного объекта;
-  – устанавливаемая красная линия;
-  – номер характерной точки устанавливаемой красной линии (номер устанавливаемой красной линии);
-  – граница и номер существующего земельного участка.

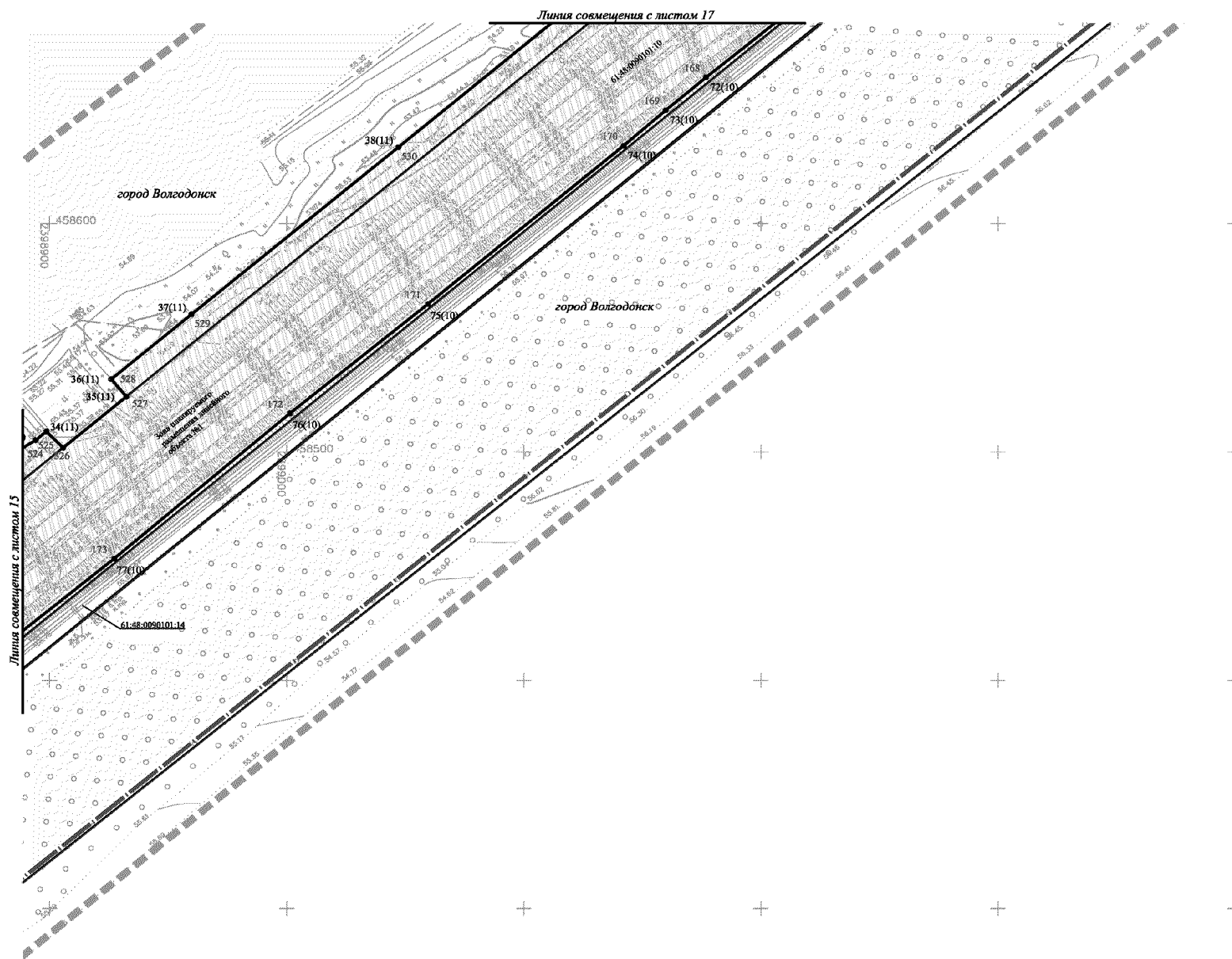
Условные обозначения:

-  – граница подготовки проекта планировки;
-  – граница муниципального образования;
-  – земли населенного пункта;
-  – граница зоны планируемого размещения линейного объекта;
-  – номер поворотной точки границы зоны планируемого размещения линейного объекта;
-  – граница зоны планируемого размещения объекта капитального строительства;
-  – номер поворотной точки границы зоны планируемого размещения объекта капитального строительства;
-  – устанавливаемая красная линия;
-  – номер характерной точки устанавливаемой красной линии (номер устанавливаемой красной линии);
-  – граница и номер существующего земельного участка.











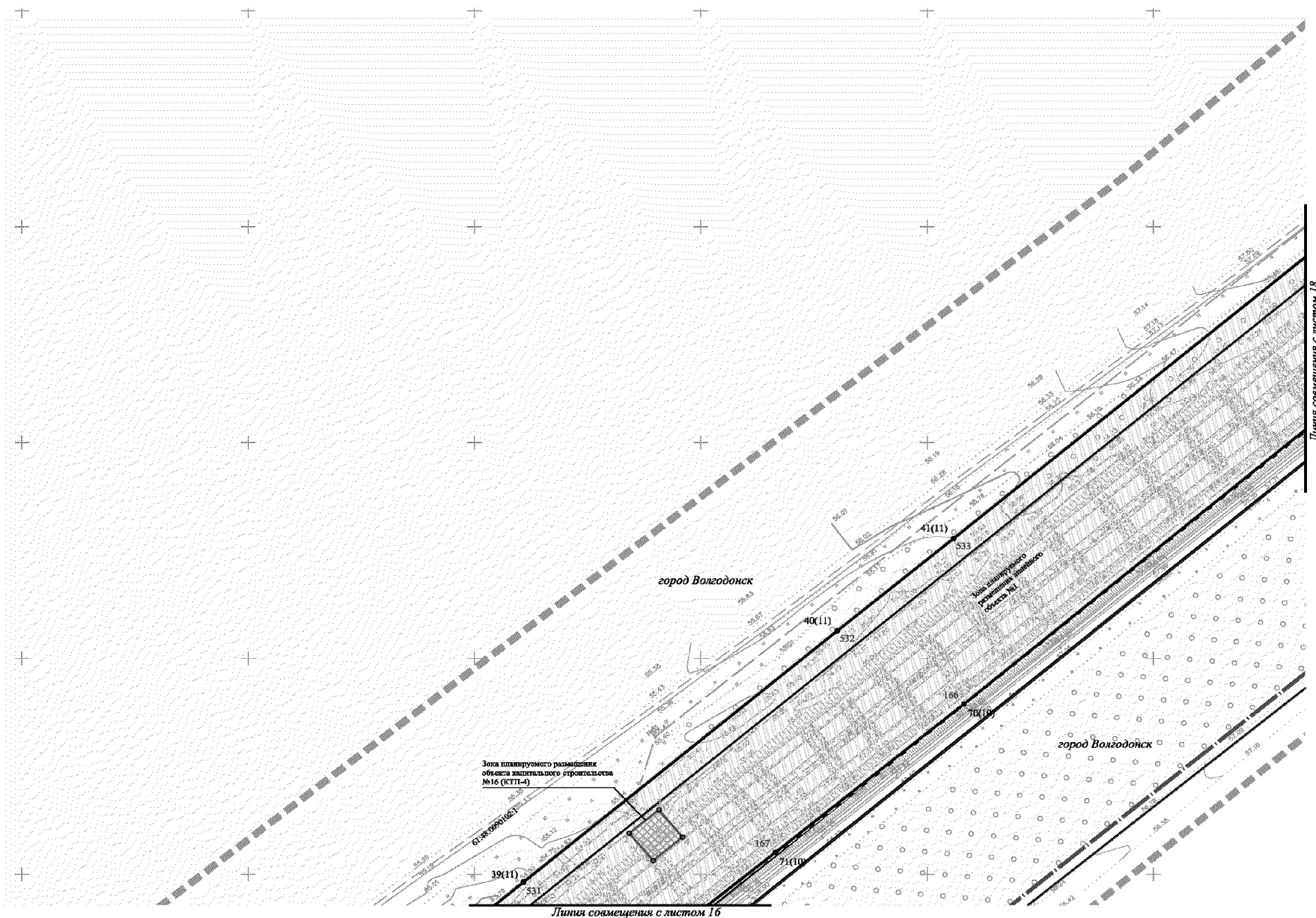
Условные обозначения:

-  – граница подготовки проекта планировки;
-  – граница муниципального образования;
-  – земли населенного пункта;
-  – граница зоны планируемого размещения линейного объекта;
-  – номер поворотной точки границы зоны планируемого размещения линейного объекта;
-  – устанавливаемая красная линия;
-  – номер характерной точки устанавливаемой красной линии (номер устанавливаемой красной линии);
-  – граница и номер существующего земельного участка.













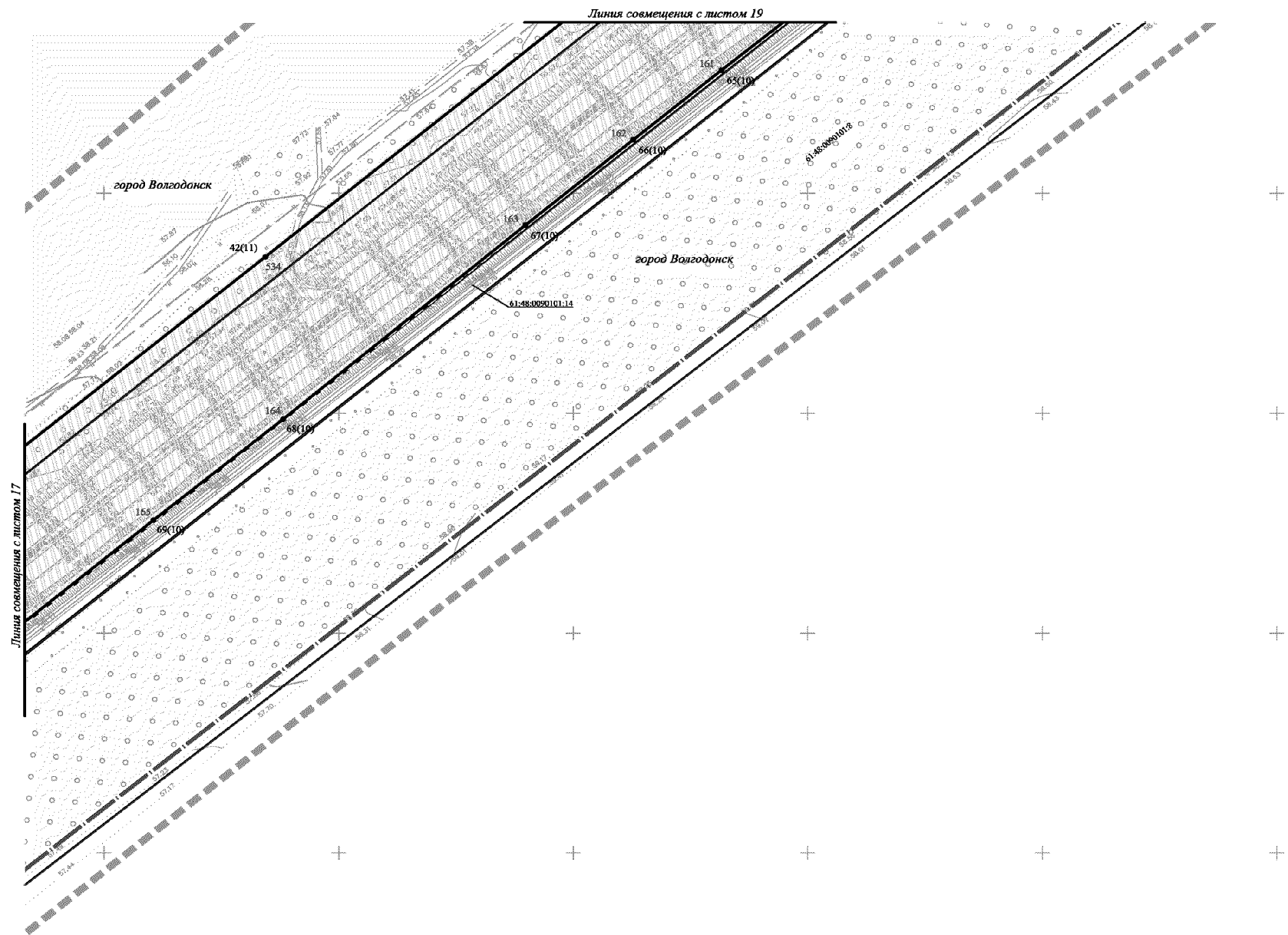
Условные обозначения:

-  – граница подготовки проекта планировки;
-  – граница муниципального образования;
-  – земли населенного пункта;
-  – граница зоны планируемого размещения линейного объекта;
-  – номер поворотной точки границы зоны планируемого размещения линейного объекта;
-  – устанавливаемая красная линия;
-  – номер характерной точки устанавливаемой красной линии (номер устанавливаемой красной линии);
-  – граница и номер существующего земельного участка.











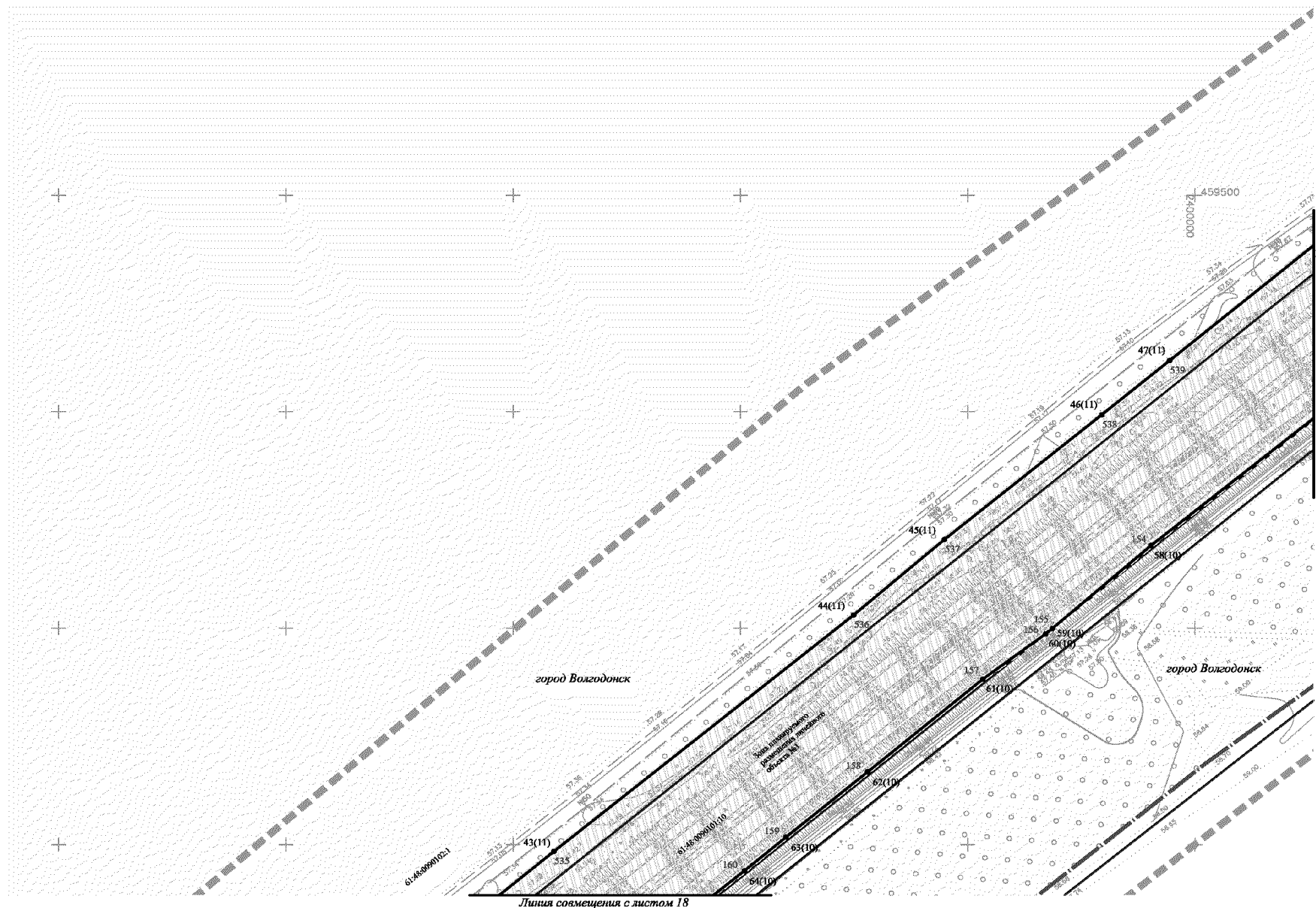
Условные обозначения:

-  – граница подготовки проекта планировки;
-  – граница муниципального образования;
-  – земли населенного пункта;
-  – граница зоны планируемого размещения линейного объекта;
-  – номер поворотной точки границы зоны планируемого размещения линейного объекта;
-  – граница зоны планируемого размещения объекта капитального строительства;
-  – номер поворотной точки границы зоны планируемого размещения объекта капитального строительства;
-  – устанавливаемая красная линия;
-  – номер характерной точки устанавливаемой красной линии (номер устанавливаемой красной линии);
-  – граница и номер существующего земельного участка.











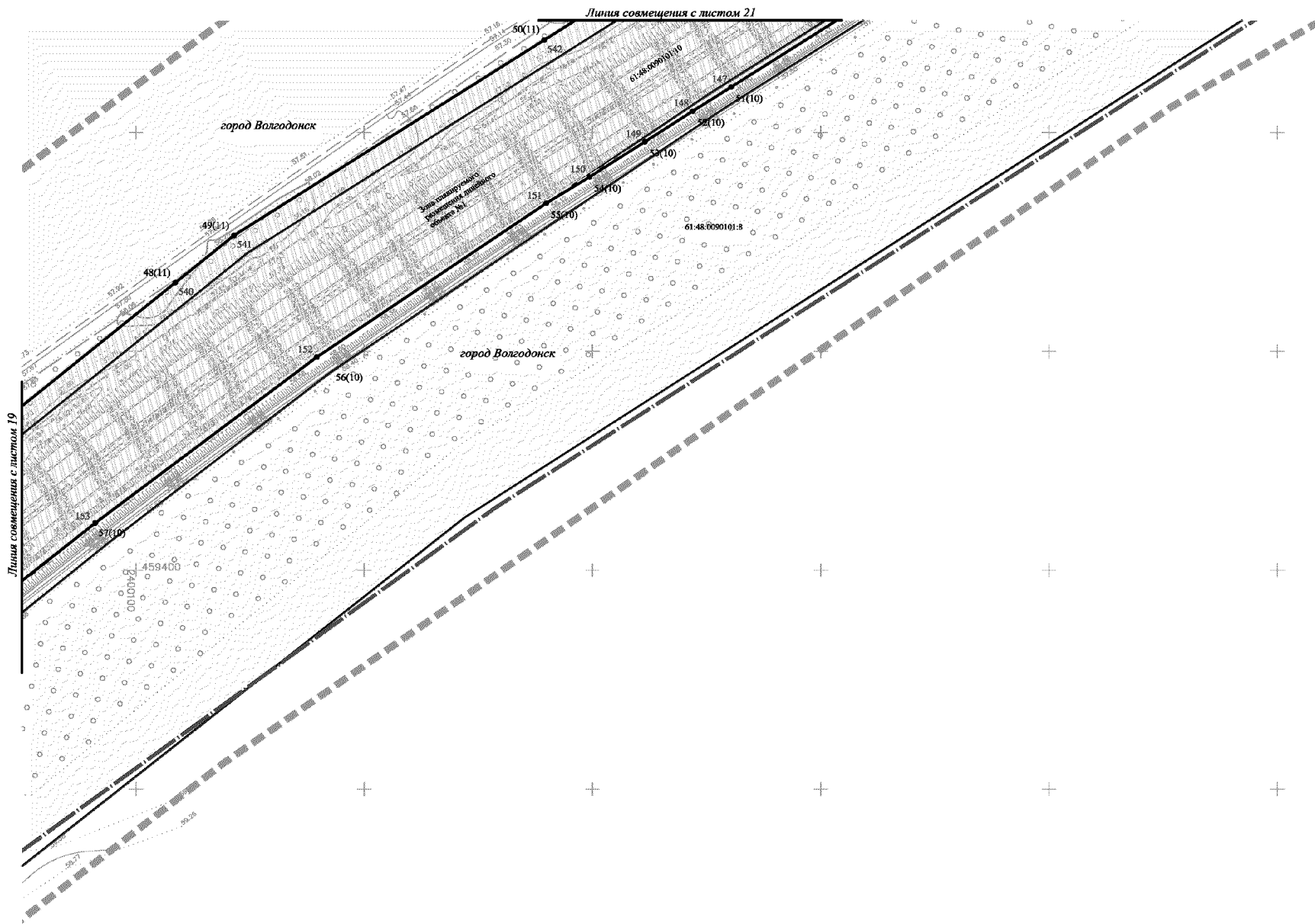
Условные обозначения:

-  – граница подготовки проекта планировки;
-  – граница муниципального образования;
-  – земли населенного пункта;
-  – граница зоны планируемого размещения линейного объекта;
-  – номер поворотной точки границы зоны планируемого размещения линейного объекта;
-  – устанавливаемая красная линия;
-  – номер характерной точки устанавливаемой красной линии (номер устанавливаемой красной линии);
-  – граница и номер существующего земельного участка.











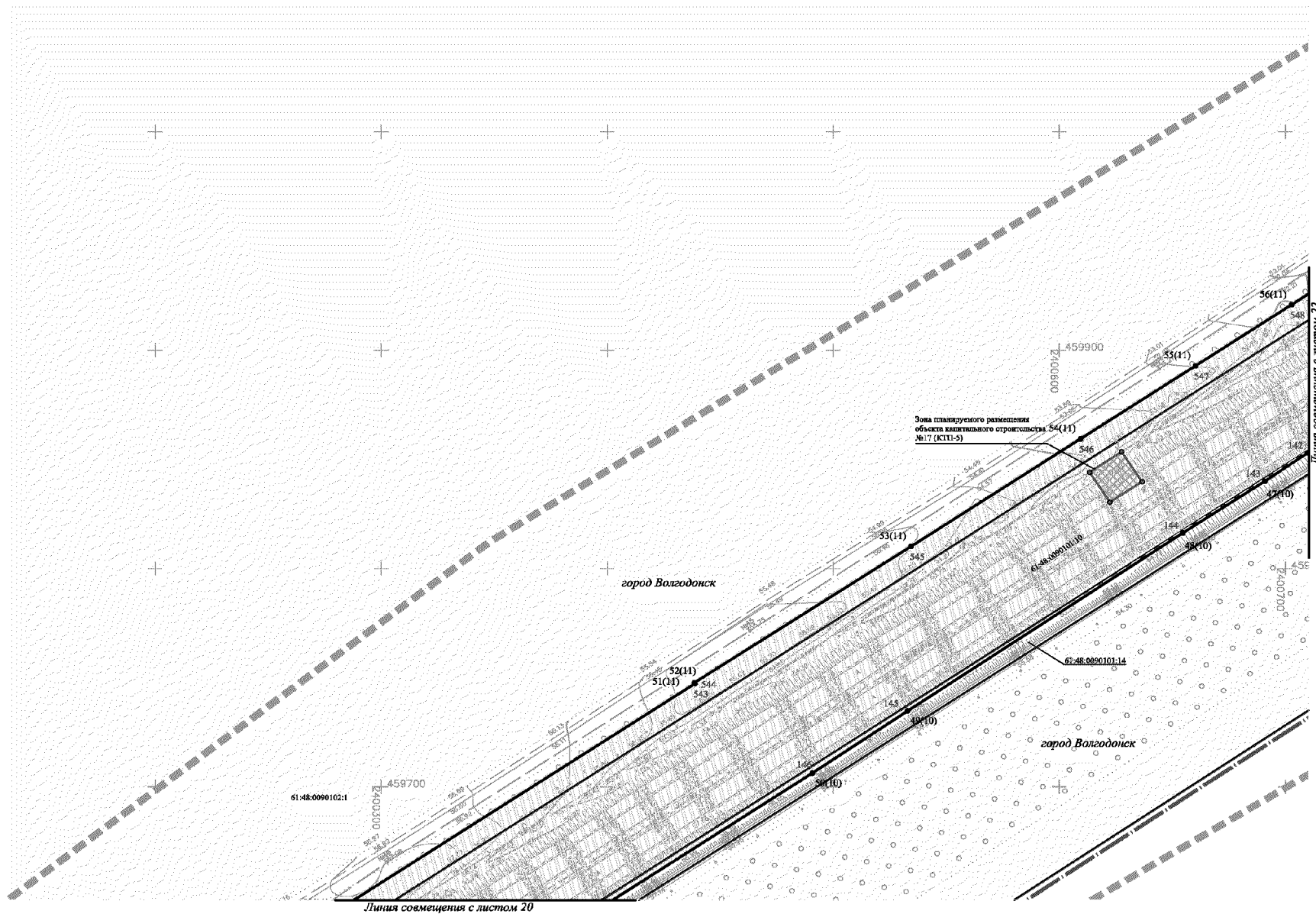
Условные обозначения:

-  – граница подготовки проекта планировки;
-  – граница муниципального образования;
-  – земли населенного пункта;
-  – граница зоны планируемого размещения линейного объекта;
-  – номер поворотной точки границы зоны планируемого размещения линейного объекта;
-  – устанавливаемая красная линия;
-  – номер характерной точки устанавливаемой красной линии (номер устанавливаемой красной линии);
-  – граница и номер существующего земельного участка.













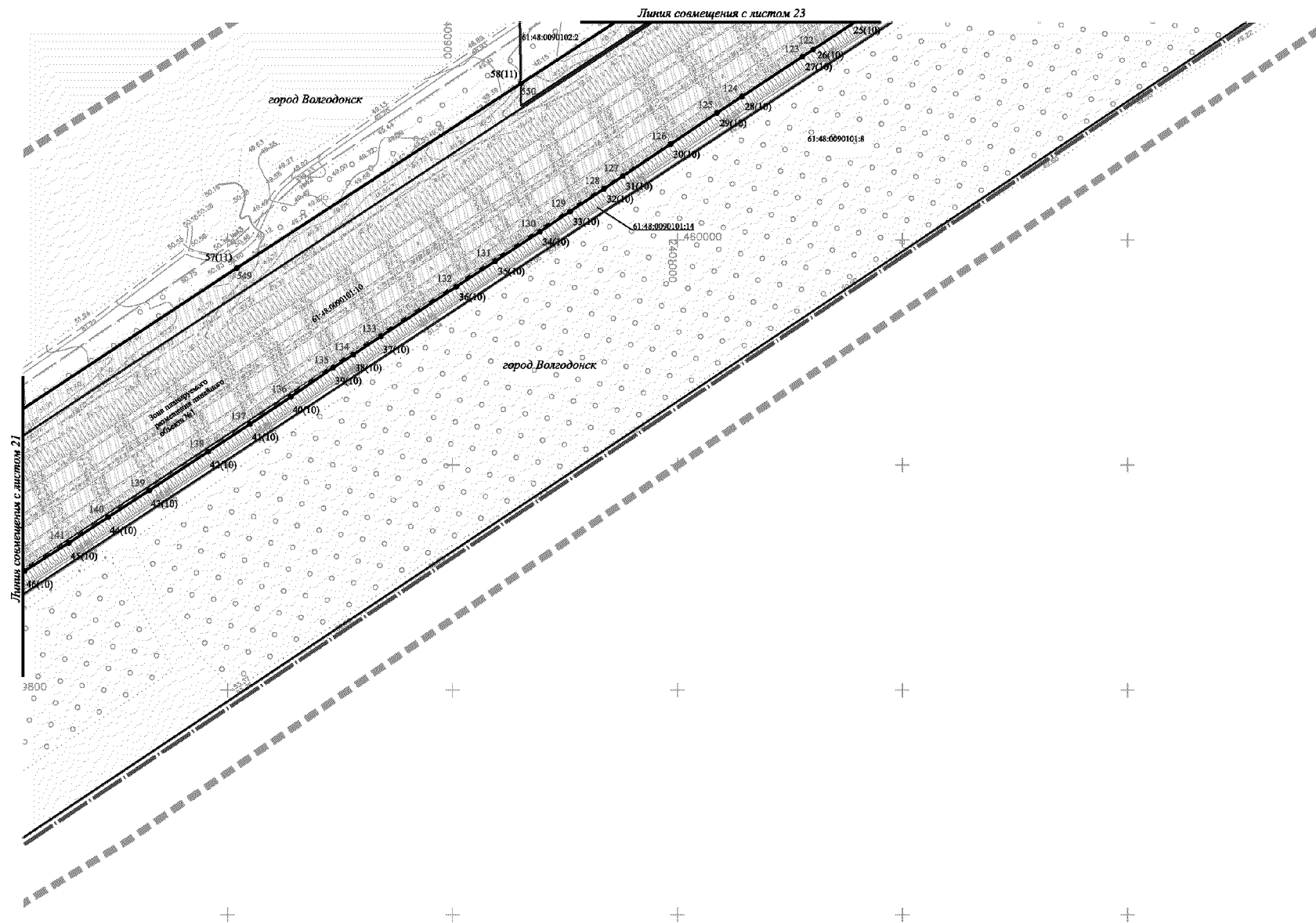
Условные обозначения:

-  – граница подготовки проекта планировки;
-  – граница муниципального образования;
-  – земли населенного пункта;
-  – граница зоны планируемого размещения линейного объекта;
-  – номер поворотной точки границы зоны планируемого размещения линейного объекта;
-  – устанавливаемая красная линия;
-  – номер характерной точки устанавливаемой красной линии (номер устанавливаемой красной линии);
-  – граница и номер существующего земельного участка.











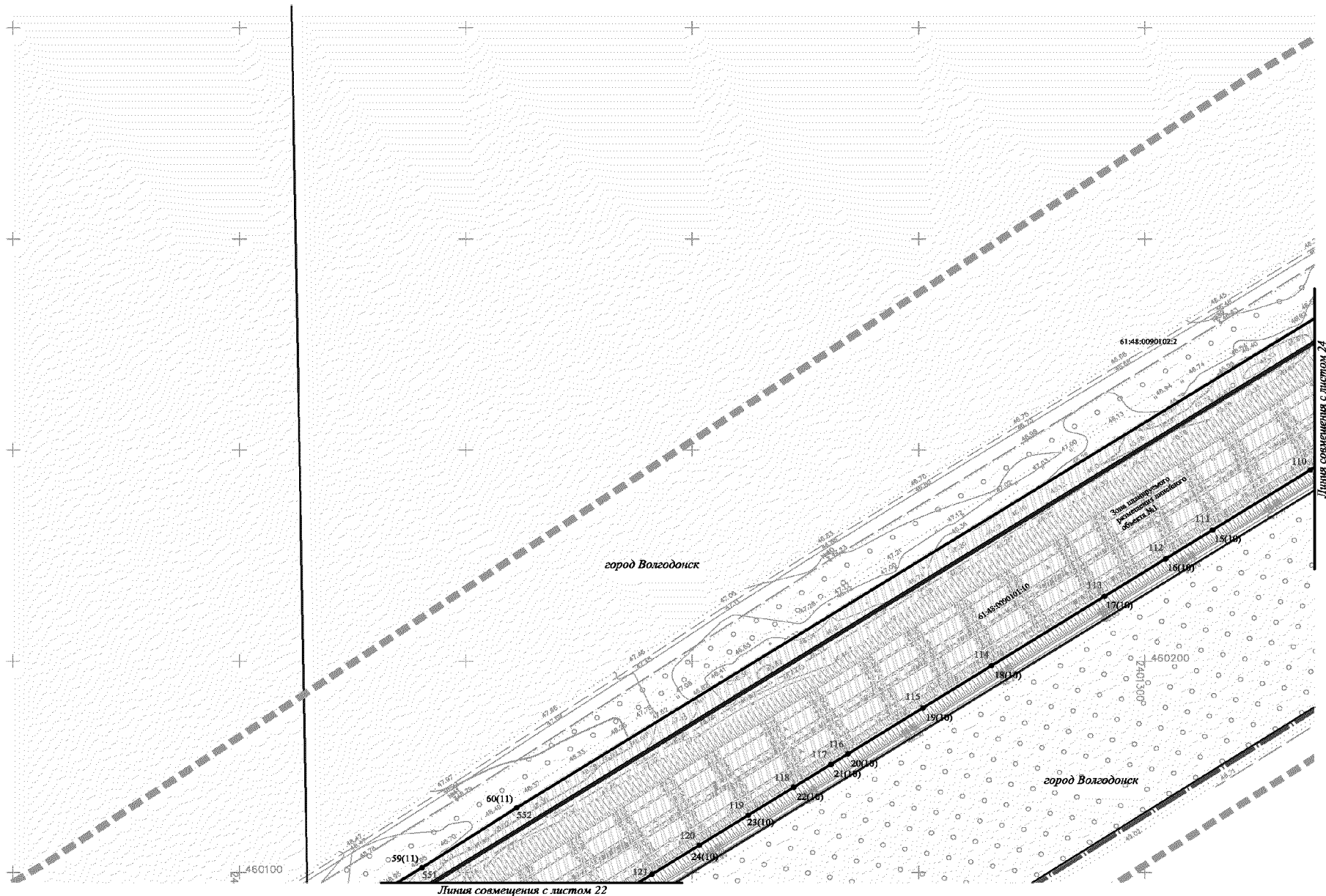
Условные обозначения:

-  – граница подготовки проекта планировки;
-  – граница муниципального образования;
-  – земли населенного пункта;
-  – граница зоны планируемого размещения линейного объекта;
-  – номер поворотной точки границы зоны планируемого размещения линейного объекта;
-  – граница зоны планируемого размещения объекта капитального строительства;
-  – номер поворотной точки границы зоны планируемого размещения объекта капитального строительства;
-  – устанавливаемая красная линия;
-  – номер характерной точки устанавливаемой красной линии (номер устанавливаемой красной линии);
-  – граница и номер существующего земельного участка.











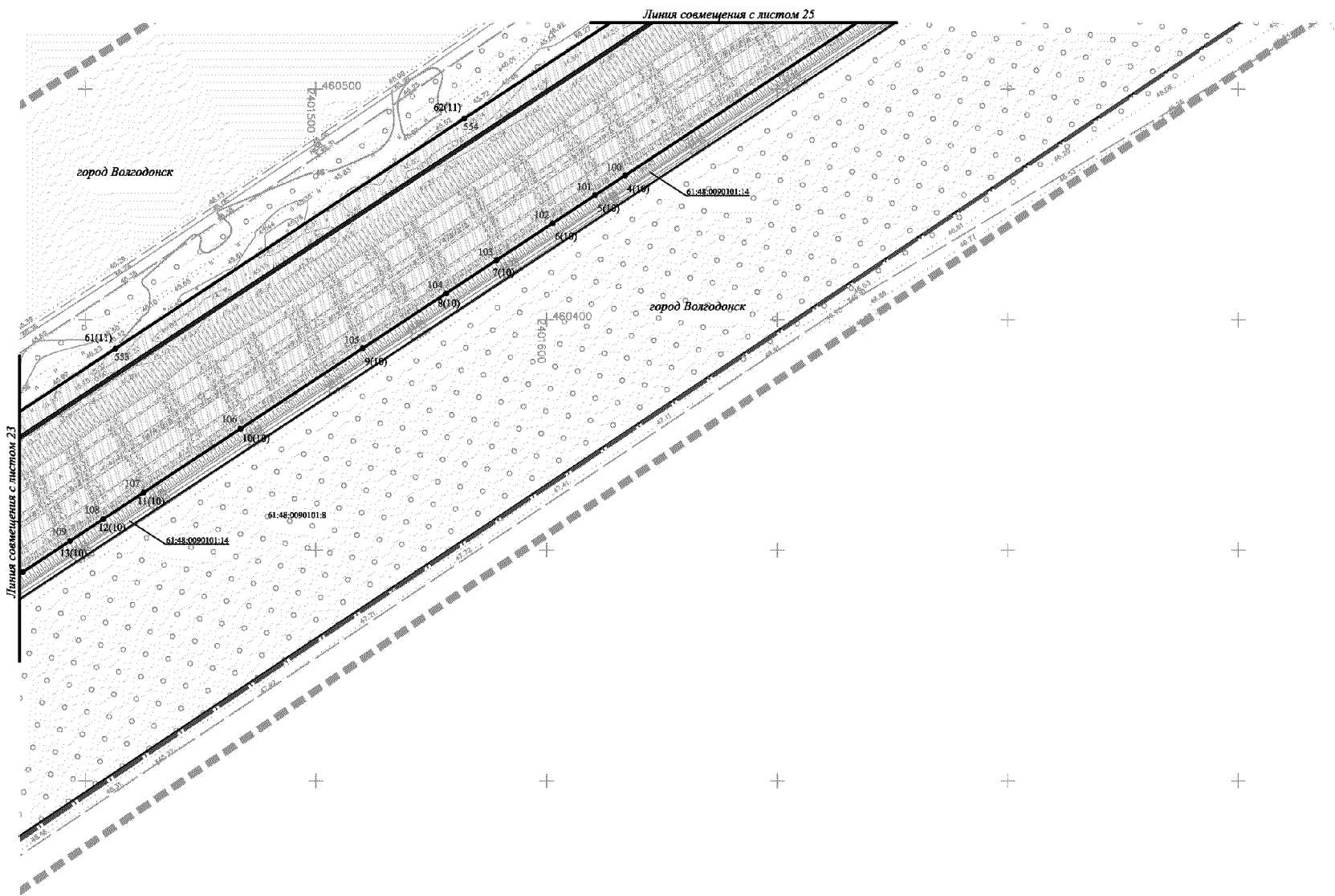
Условные обозначения:

-  – граница подготовки проекта планировки;
-  – граница муниципального образования;
-  – земли населенного пункта;
-  – граница зоны планируемого размещения линейного объекта;
-  – номер поворотной точки границы зоны планируемого размещения линейного объекта;
-  – устанавливаемая красная линия;
-  – номер характерной точки устанавливаемой красной линии (номер устанавливаемой красной линии);
-  – граница и номер существующего земельного участка.











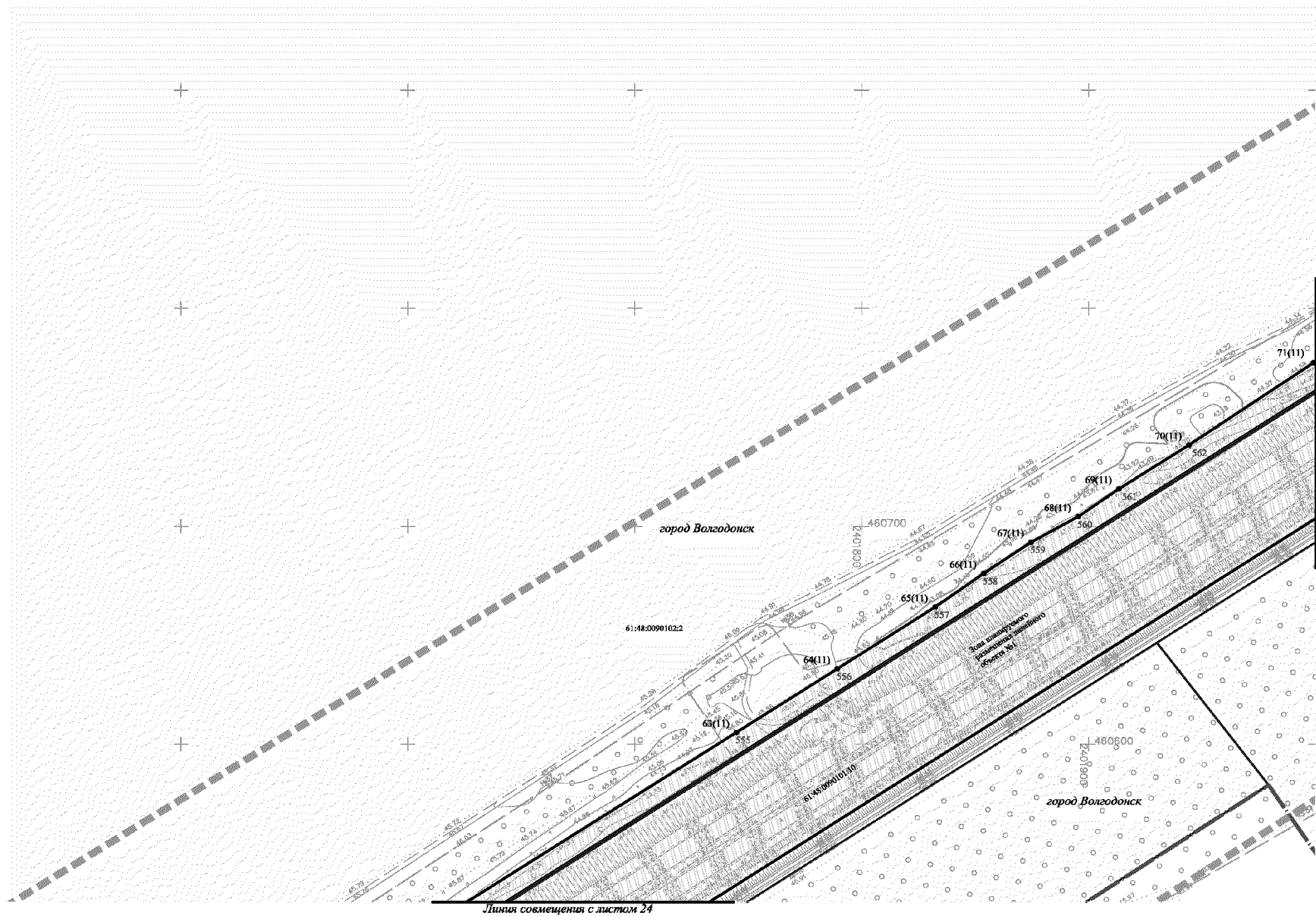
Условные обозначения:

-  – граница подготовки проекта планировки;
-  – граница муниципального образования;
-  – земли населенного пункта;
-  – граница зоны планируемого размещения линейного объекта;
-  – номер поворотной точки границы зоны планируемого размещения линейного объекта;
-  – устанавливаемая красная линия;
-  – номер характерной точки устанавливаемой красной линии (номер устанавливаемой красной линии);
-  – граница и номер существующего земельного участка.











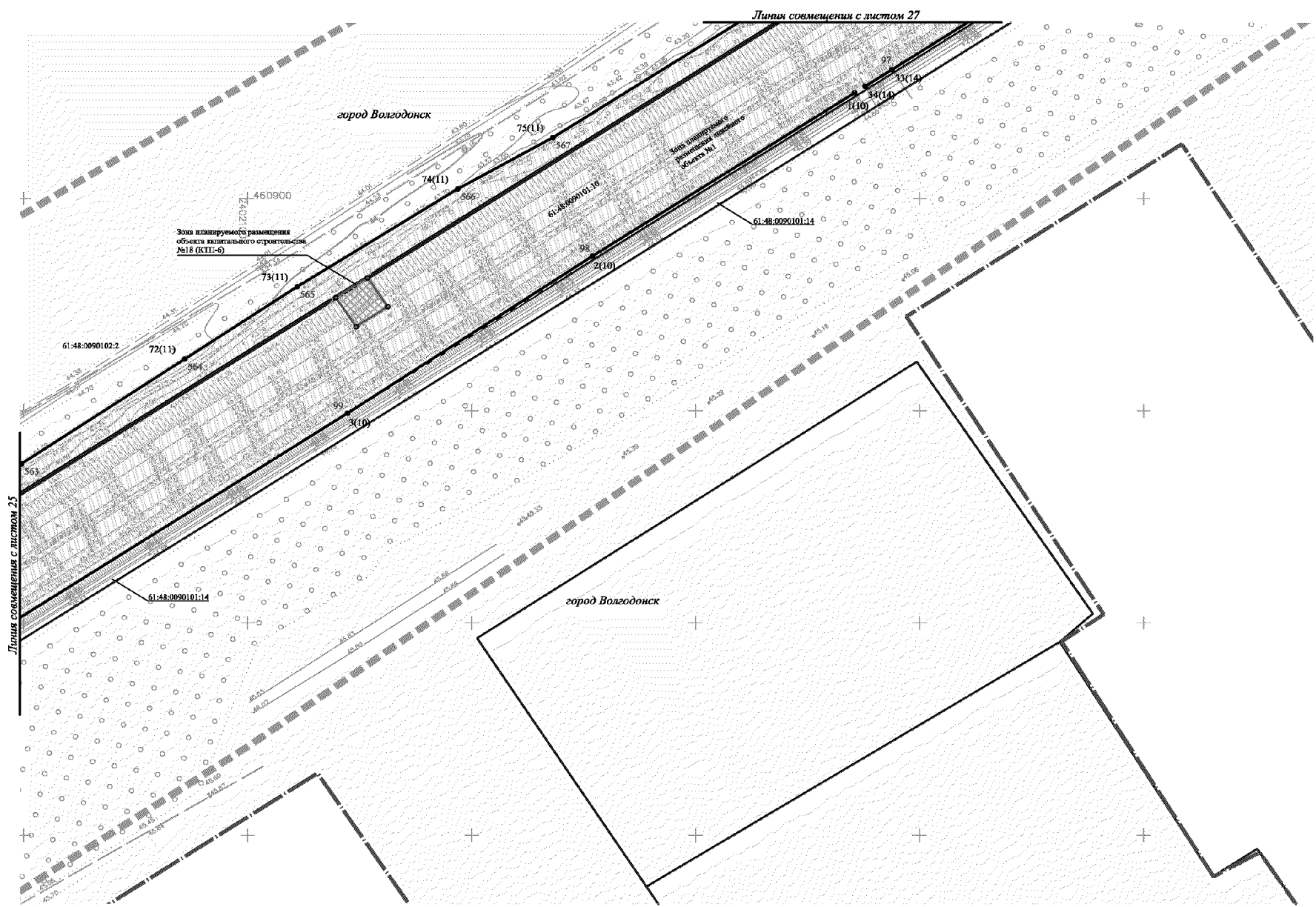
Условные обозначения:

-  – граница подготовки проекта планировки;
-  – граница муниципального образования;
-  – земли населенного пункта;
-  – граница зоны планируемого размещения линейного объекта;
-  – номер поворотной точки границы зоны планируемого размещения линейного объекта;
-  – устанавливаемая красная линия;
-  – номер характерной точки устанавливаемой красной линии (номер устанавливаемой красной линии);
-  – граница и номер существующего земельного участка.













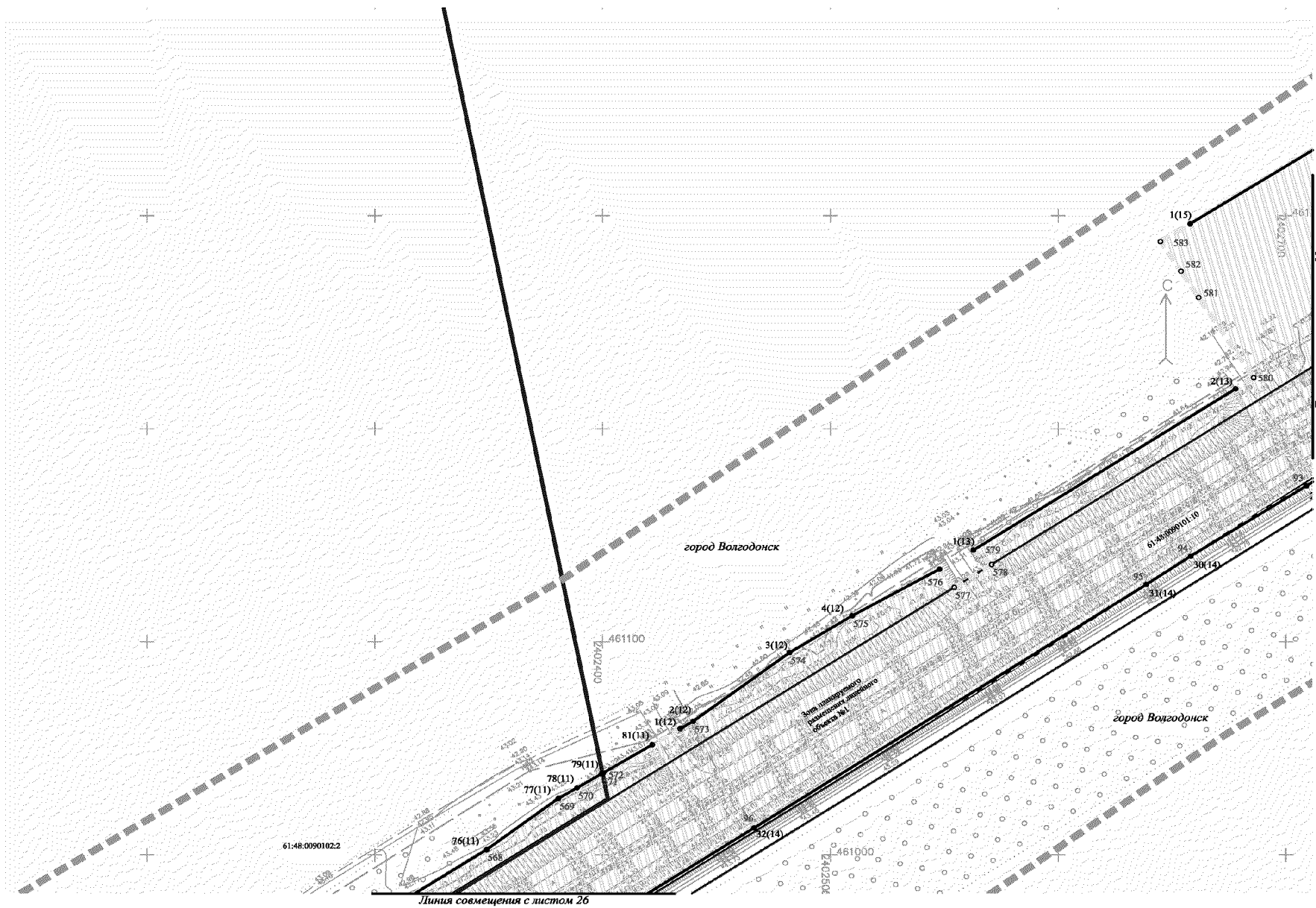
Условные обозначения:

-  – граница подготовки проекта планировки;
-  – граница муниципального образования;
-  – земли населенного пункта;
-  – граница зоны планируемого размещения линейного объекта;
-  – номер поворотной точки границы зоны планируемого размещения линейного объекта;
-  – устанавливаемая красная линия;
-  – номер характерной точки устанавливаемой красной линии (номер устанавливаемой красной линии);
-  – граница и номер существующего земельного участка.











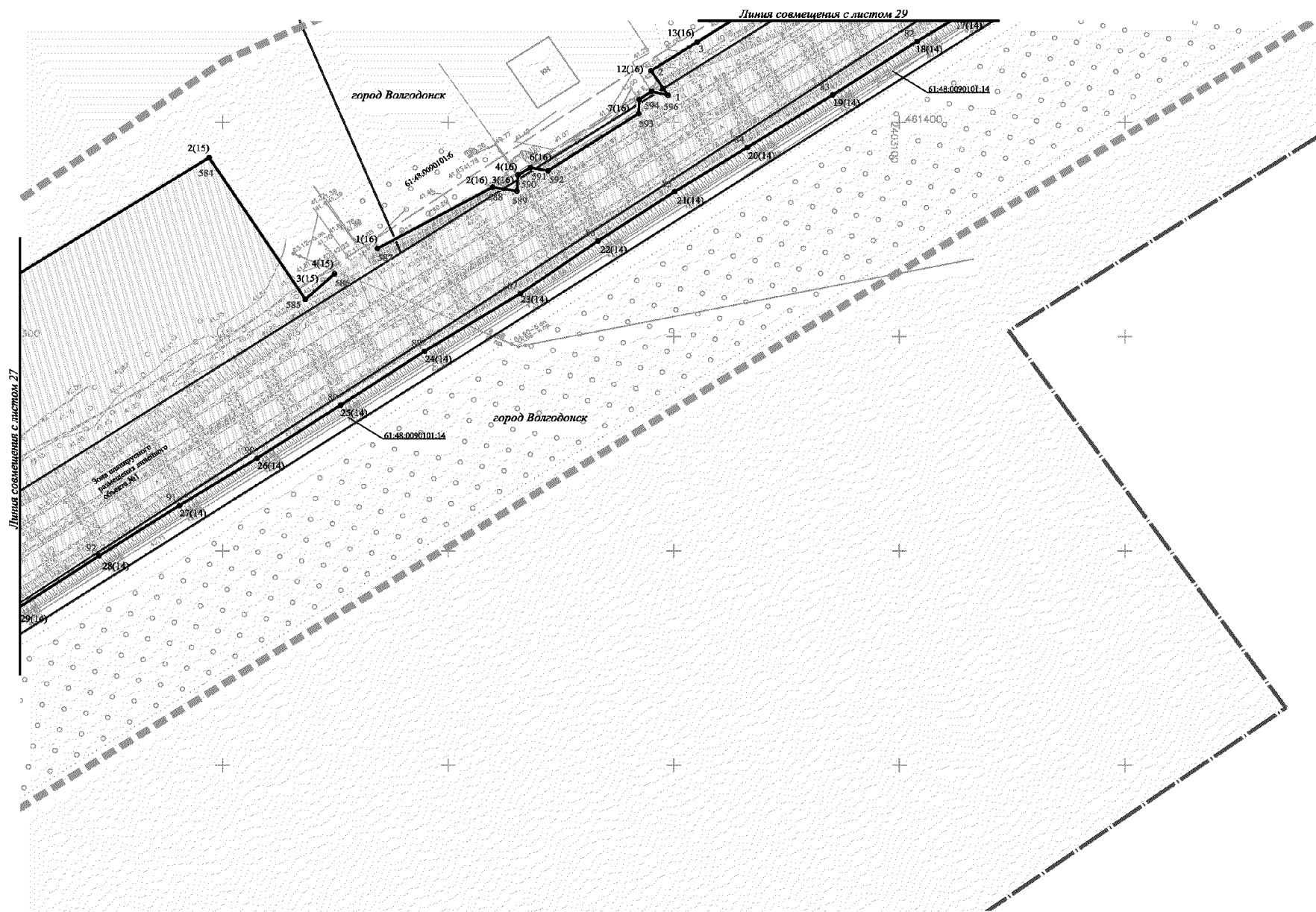
Условные обозначения:

-  – граница подготовки проекта планировки;
-  – граница муниципального образования;
-  – земли населенного пункта;
-  – граница зоны планируемого размещения линейного объекта;
-  – номер поворотной точки границы зоны планируемого размещения линейного объекта;
-  – граница зоны планируемого размещения объекта капитального строительства;
-  – номер поворотной точки границы зоны планируемого размещения объекта капитального строительства;
-  – устанавливаемая красная линия;
-  – номер характерной точки устанавливаемой красной линии (номер устанавливаемой красной линии);
-  – граница и номер существующего земельного участка.











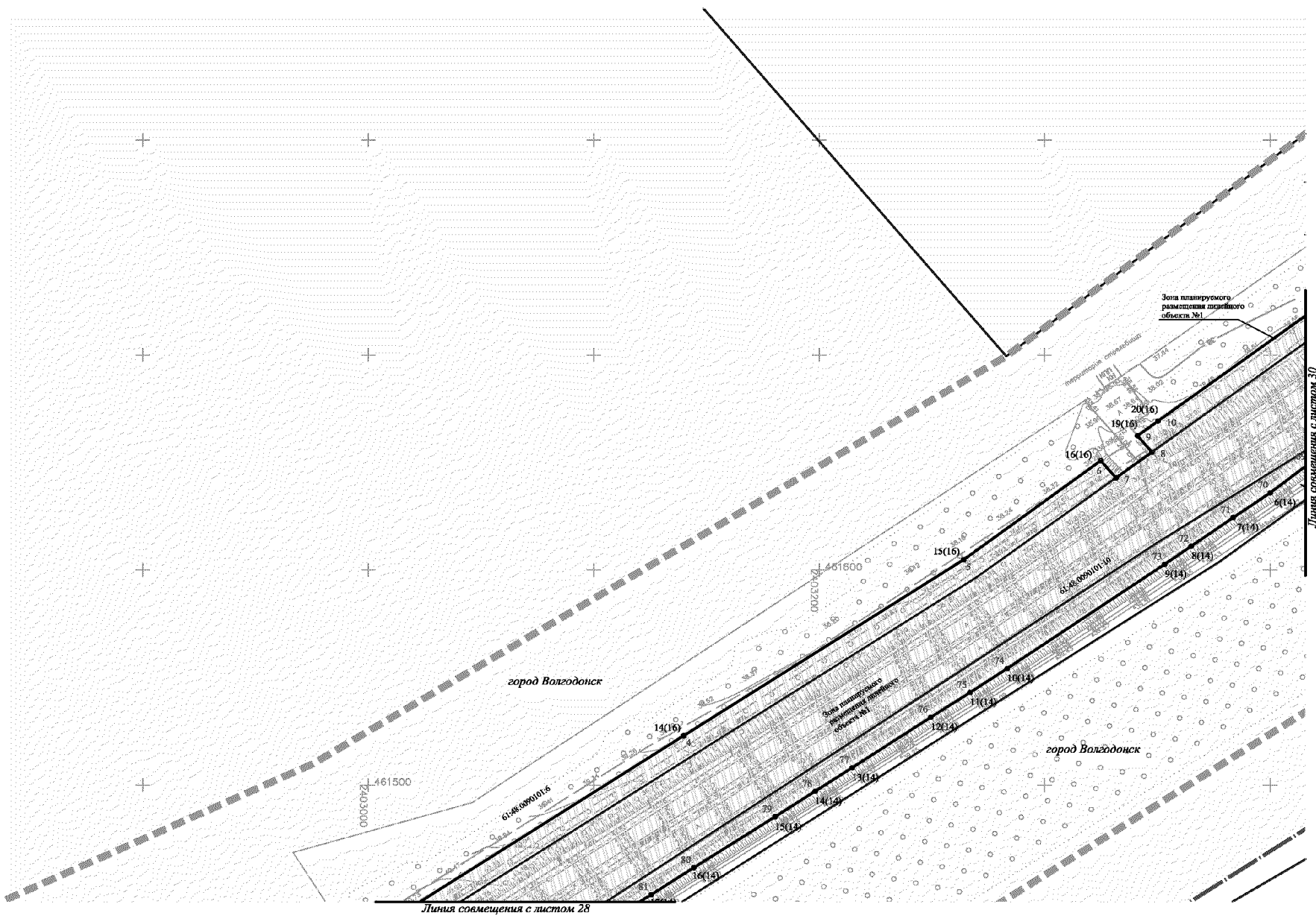
Условные обозначения:

-  – граница подготовки проекта планировки;
-  – граница муниципального образования;
-  – земли населенного пункта;
-  – граница зоны планируемого размещения линейного объекта;
-  – номер поворотной точки границы зоны планируемого размещения линейного объекта;
-  – устанавливаемая красная линия;
-  – номер характерной точки устанавливаемой красной линии (номер устанавливаемой красной линии);
-  – граница и номер существующего земельного участка.











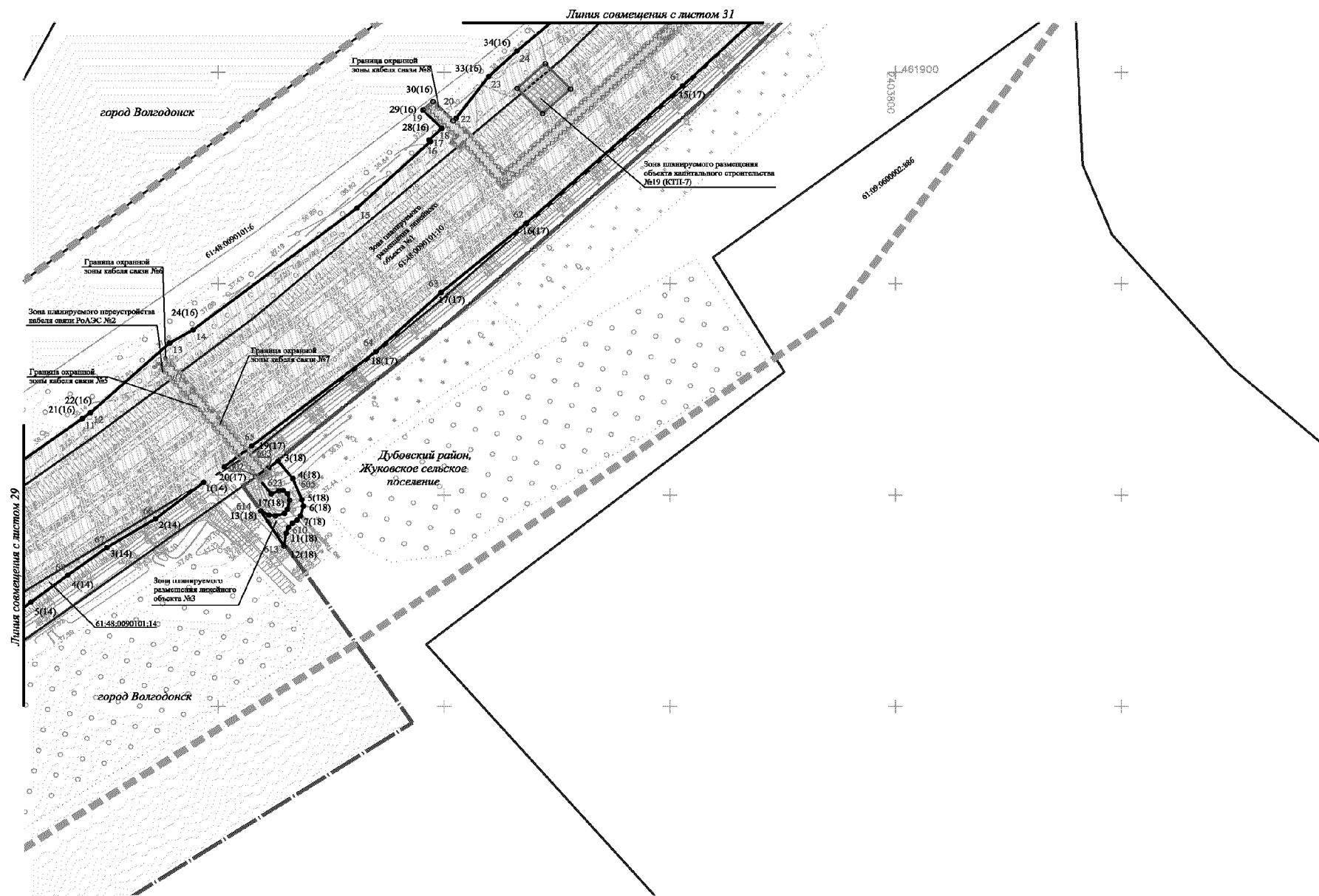
Условные обозначения:

-  – граница подготовки проекта планировки;
-  – граница муниципального образования;
-  – земли населенного пункта;
-  – граница зоны планируемого размещения линейного объекта;
-  – номер поворотной точки границы зоны планируемого размещения линейного объекта;
-  – устанавливаемая красная линия;
-  – номер характерной точки устанавливаемой красной линии (номер устанавливаемой красной линии);
-  – граница и номер существующего земельного участка.















Условные обозначения:

















-  – граница подготовки проекта планировки;
-  – граница муниципального образования;
-  – земли населенного пункта;
-  – граница зоны планируемого размещения линейного объекта;
-  – номер поворотной точки границы зоны планируемого размещения линейного объекта;
-  – устанавливаемая красная линия;
-  – номер характерной точки устанавливаемой красной линии (номер устанавливаемой красной линии);
-  – граница и номер существующего земельного участка.

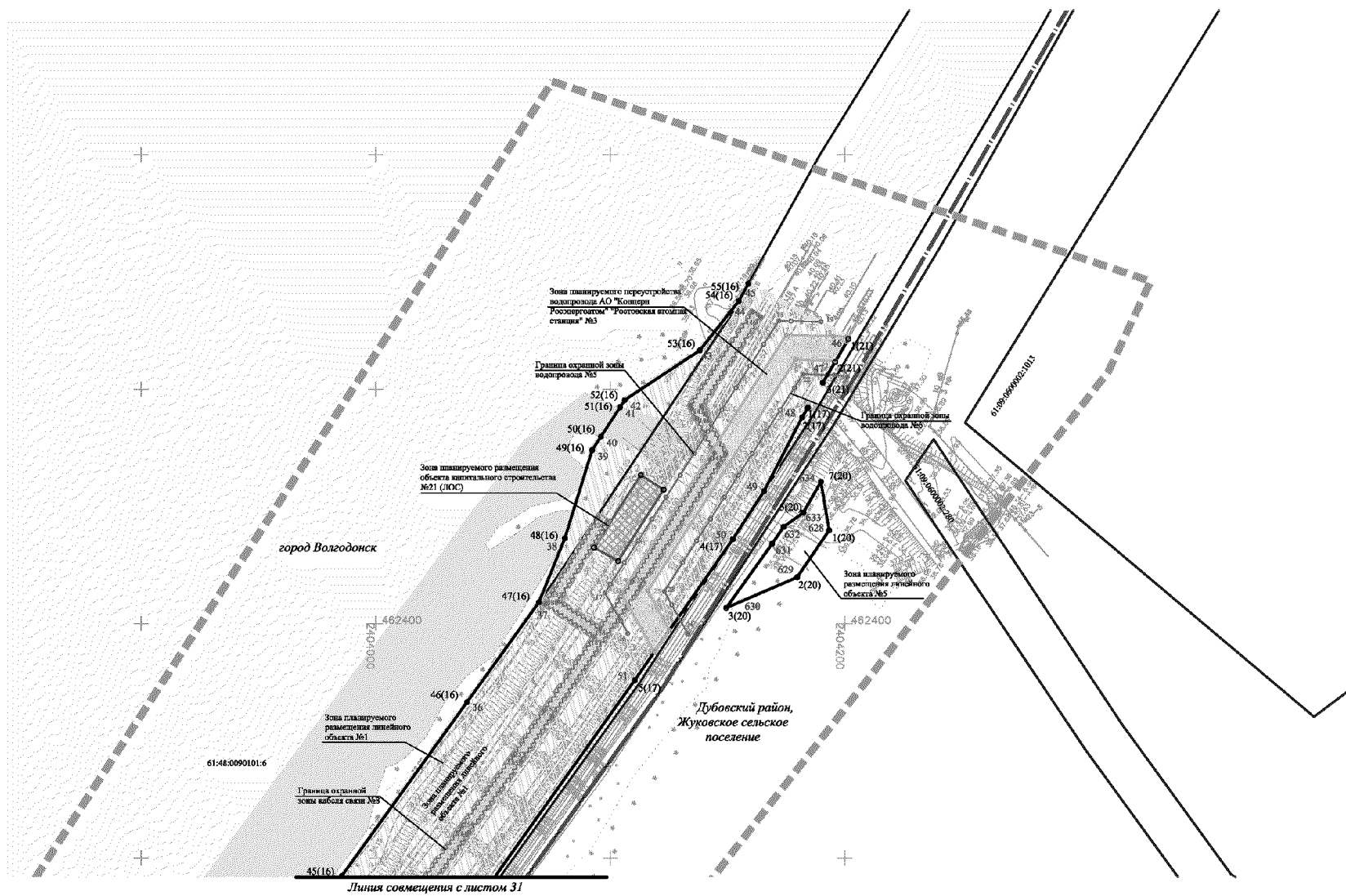


Условные обозначения:

















-  – граница подготовки проекта планировки;
-  – граница муниципального образования;
-  – земли населенного пункта;
-  – граница зоны планируемого размещения линейного объекта;
-  – номер поворотной точки границы зоны планируемого размещения линейного объекта;
-  – устанавливаемая красная линия;
-  – номер характерной точки устанавливаемой красной линии (номер устанавливаемой красной линии);
-  – граница зоны планируемого переустройства кабеля связи;
-  – номер поворотной точки границы зоны планируемого переустройства кабеля связи;
-  – граница зоны с особыми условиями использования территории (охранная зона кабеля связи);
-  – номер поворотной точки границы зоны с особыми условиями использования территории (охранная зона кабеля связи);
-  – граница и номер существующего земельного участка.

Условные обозначения:

-  – граница подготовки проекта планировки;
-  – граница муниципального образования;
-  – земли населенного пункта;
-  – граница зоны планируемого размещения линейного объекта;
-  – номер поворотной точки границы зоны планируемого размещения линейного объекта;
-  – устанавливаемая красная линия;
-  – номер характерной точки устанавливаемой красной линии (номер устанавливаемой красной линии);
-  – граница зоны планируемого переустройства кабеля связи;
-  – номер поворотной точки границы зоны планируемого переустройства кабеля связи;
-  – граница зоны планируемого переустройства водопровода;
-  – номер поворотной точки границы зоны планируемого переустройства водопровода;
-  – граница зоны с особыми условиями использования территории (охранная зона водопровода);
-  – номер поворотной точки границы зоны с особыми условиями использования территории (охранная зона водопровода);
-  – граница зоны с особыми условиями использования территории (охранная зона кабеля связи);
-  – номер поворотной точки границы зоны с особыми условиями использования территории (охранная зона кабеля связи);
-  – граница и номер существующего земельного участка.



Условные обозначения:

-  – граница подготовки проекта планировки;
-  – граница муниципального образования;
-  – земли населенного пункта;
-  – граница зоны планируемого размещения линейного объекта;
-  – номер поворотной точки границы зоны планируемого размещения линейного объекта;
-  – устанавливаемая красная линия;
-  – номер характерной точки устанавливаемой красной линии (номер устанавливаемой красной линии);
-  – граница зоны планируемого переустройства кабеля связи;
-  – номер поворотной точки границы зоны планируемого переустройства кабеля связи;
-  – граница зоны планируемого переустройства водопровода;
-  – номер поворотной точки границы зоны планируемого переустройства водопровода;
-  – граница зоны с особыми условиями использования территории (охранная зона водопровода);
-  – номер поворотной точки границы зоны с особыми условиями использования территории (охранная зона водопровода);
-  – граница зоны с особыми условиями использования территории (охранная зона кабеля связи);
-  – номер поворотной точки границы зоны с особыми условиями использования территории (охранная зона кабеля связи);
-  – граница и номер существующего земельного участка.

Начальник управления
документационного обеспечения
Правительства Ростовской области



Т.А. Родионченко

ПОЛОЖЕНИЕ

о размещении линейного объекта «Реконструкция участка подъездной дороги от пересечения магистрали № 1 «г. Волгодонск – Атомная» с ул. Мира в г. Волгодонске до въезда на территорию Волгодонской (Ростовской) АЭС»

1. Общие положения

Целью подготовки проекта планировки территории является обеспечение работ по реконструкции участка подъездной дороги от пересечения магистрали № 1 «г. Волгодонск – Атомная» с ул. Мира в г. Волгодонске до въезда на территорию Волгодонской (Ростовской) АЭС».

Основными задачами проекта планировки являются:

установление границ зоны планируемого размещения участка подъездной дороги от пересечения магистрали № 1 «г. Волгодонск – Атомная» с ул. Мира в г. Волгодонске до въезда на территорию Волгодонской (Ростовской) АЭС»;

установление красных линий – границ территорий, предназначенных для размещения участка подъездной дороги от пересечения магистрали № 1 «г. Волгодонск – Атомная» с ул. Мира в г. Волгодонске до въезда на территорию Волгодонской (Ростовской) АЭС».

2. Положение о размещении линейного объекта

На основании существующей градостроительной ситуации, информации из государственного кадастра недвижимости, планируемых параметров объекта капитального строительства, в проекте планировки определены границы зоны планируемого размещения линейного объекта «Реконструкция участка подъездной дороги от пересечения магистрали № 1 «г. Волгодонск – Атомная» с ул. Мира в г. Волгодонске до въезда на территорию Волгодонской (Ростовской) АЭС».

Каталог координат поворотных точек границ зоны планируемого размещения линейного объекта представлен в таблице № 1.

Таблица № 1

№	X	Y
1	2	3
Зона планируемого размещения линейного объекта № 1		
1	461415,79	2402995,37
2	461424,17	2402989,91
3	461437,51	2403010,40
4	461522,98	2403139,86
5	461604,83	2403264,06
6	461650,89	2403324,84
7	461642,93	2403331,69
8	461654,85	2403347,63
9	461662,49	2403341,19
10	461669,30	2403350,25
11	461736,23	2403439,71
12	461739,01	2403443,35
13	461772,00	2403478,45
14	461778,28	2403488,86
15	461835,79	2403561,42
16	461867,41	2403594,04
17	461868,08	2403593,41
18	461873,60	2403599,04
19	461882,21	2403590,75
20	461886,27	2403595,11
21	461877,14	2403604,06
22	461878,44	2403605,41
23	461898,02	2403619,69
24	461910,20	2403632,33
25	461959,92	2403687,85
26	461974,22	2403696,73
27	461975,42	2403695,54
28	461983,82	2403704,11
29	461997,22	2403719,20
30	462008,81	2403723,26
31	462035,98	2403751,84
32	462060,98	2403802,57
33	462129,34	2403858,61
34	462219,43	2403931,25
35	462292,40	2403985,55
36	462366,57	2404038,96
37	462409,15	2404069,59
38	462436,48	2404080,63
39	462474,06	2404092,25
40	462479,90	2404096,05

1	2	3
41	462492,29	2404104,11
42	462495,50	2404106,20
43	462516,60	2404138,12
44	462537,59	2404154,72
45	462545,09	2404158,87
46	462521,90	2404201,74
47	462511,69	2404195,86
48	462488,10	2404181,78
49	462456,52	2404165,50
50	462436,07	2404152,25
51	462375,79	2404110,34
52	462275,05	2404038,76
53	462256,61	2404024,80
54	462189,60	2403972,70
55	462090,71	2403891,43
56	462069,47	2403872,68
57	462050,23	2403856,51
58	462028,03	2403835,33
59	461985,10	2403798,47
60	461975,56	2403789,16
61	461893,70	2403705,75
62	461828,51	2403636,25
63	461795,90	2403598,68
64	461767,96	2403569,85
65	461723,30	2403514,83
66	461688,87	2403472,23
67	461675,28	2403450,70
68	461662,16	2403433,36
69	461649,27	2403416,92
70	461635,98	2403400,14
71	461624,39	2403383,63
72	461611,12	2403364,98
73	461602,66	2403353,15
74	461554,24	2403283,39
75	461543,03	2403266,84
76	461531,63	2403249,54
77	461508,14	2403214,65
78	461497,18	2403198,21
79	461485,28	2403180,39
80	461461,61	2403144,32
81	461449,06	2403125,48
82	461437,87	2403107,92
83	461412,87	2403070,47
84	461388,39	2403032,59

1	2	3
85	461367,74	2403000,47
86	461344,82	2402966,50
87	461320,15	2402931,94
88	461293,29	2402889,52
89	461268,06	2402852,22
90	461243,36	2402815,37
91	461221,26	2402780,79
92	461197,77	2402745,21
93	461173,19	2402708,91
94	461140,23	2402658,14
95	461126,91	2402638,63
96	461012,71	2402466,54
97	460960,72	2402387,61
98	460872,88	2402253,94
99	460798,80	2402144,59
100	460462,52	2401633,99
101	460454,02	2401621,08
102	460441,87	2401602,63
103	460425,86	2401578,33
104	460411,40	2401556,37
105	460387,61	2401520,24
106	460352,72	2401467,27
107	460325,00	2401425,18
108	460313,52	2401407,74
109	460304,02	2401393,33
110	460290,56	2401372,89
111	460262,17	2401329,78
112	460248,56	2401309,12
113	460230,73	2401282,04
114	460197,91	2401232,20
115	460177,93	2401201,87
116	460156,14	2401168,78
117	460151,25	2401161,35
118	460140,37	2401144,84
119	460127,12	2401124,72
120	460112,87	2401103,07
121	460099,17	2401082,28
122	460084,64	2401060,22
123	460081,55	2401055,52
124	460063,83	2401028,61
125	460056,53	2401017,54
126	460042,63	2400996,89
127	460028,41	2400975,69
128	460022,79	2400967,30

1	2	3
129	460012,68	2400952,20
130	460003,70	2400938,78
131	459990,63	2400918,97
132	459979,22	2400901,60
133	459957,24	2400868,17
134	459949,08	2400855,90
135	459943,34	2400846,94
136	459930,37	2400828,19
137	459918,23	2400810,01
138	459905,96	2400791,40
139	459888,67	2400765,14
140	459876,81	2400746,89
141	459865,37	2400729,48
142	459852,91	2400709,74
143	459840,03	2400690,96
144	459816,32	2400654,65
145	459734,79	2400532,88
146	459706,34	2400490,75
147	459620,75	2400360,75
148	459609,77	2400343,95
149	459595,73	2400322,94
150	459579,66	2400298,69
151	459567,62	2400279,69
152	459497,34	2400179,20
153	459421,56	2400082,17
154	459338,15	2399980,62
155	459299,95	2399937,33
156	459297,35	2399934,23
157	459276,50	2399906,68
158	459233,65	2399856,01
159	459203,51	2399820,08
160	459187,90	2399801,72
161	459156,14	2399763,26
162	459124,46	2399725,62
163	459085,60	2399679,62
164	458997,35	2399576,30
165	458951,43	2399521,04
166	458778,90	2399316,32
167	458710,14	2399232,96
168	458664,16	2399176,84
169	458649,77	2399159,81
170	458634,26	2399142,11
171	458564,88	2399059,58
172	458517,00	2399001,38

1	2	3
173	458453,35	2398927,25
174	458406,39	2398869,99
175	458279,24	2398718,51
176	458250,18	2398683,59
177	458217,57	2398645,05
178	458208,39	2398634,43
179	458182,73	2398604,78
180	458168,23	2398590,92
181	458155,32	2398575,57
182	458144,25	2398558,75
183	458118,26	2398527,44
184	457995,84	2398381,35
185	457977,86	2398361,18
186	457961,04	2398340,99
187	457946,15	2398322,21
188	457930,36	2398303,58
189	457877,00	2398239,93
190	457829,54	2398182,90
191	457783,34	2398129,42
192	457752,60	2398092,42
193	457737,59	2398074,21
194	457720,36	2398053,19
195	457673,14	2397996,47
196	457643,89	2397962,02
197	457616,16	2397929,55
198	457557,47	2397864,03
199	457491,20	2397782,13
200	457474,24	2397768,18
201	457468,52	2397760,68
202	457460,11	2397746,00
203	457441,43	2397722,11
204	457423,77	2397701,06
205	457405,70	2397685,14
206	457392,82	2397669,84
207	457382,03	2397652,78
208	457357,77	2397623,18
209	457346,04	2397608,08
210	457302,94	2397557,24
211	457284,52	2397535,73
212	457262,49	2397510,28
213	457251,76	2397497,70
214	457233,47	2397478,58
215	457185,02	2397422,74
216	457173,30	2397405,14

1	2	3
217	457147,30	2397373,78
218	457121,13	2397341,33
219	457108,44	2397325,93
220	457092,34	2397306,09
221	457056,53	2397265,75
222	457041,76	2397249,01
223	457024,45	2397228,75
224	457010,04	2397211,41
225	456995,04	2397192,74
226	456970,51	2397165,65
227	456955,92	2397154,01
228	456941,02	2397136,57
229	456933,20	2397118,66
230	456904,27	2397085,04
231	456889,76	2397068,57
232	456856,65	2397028,35
233	456809,97	2396973,48
234	456797,10	2396956,56
235	456779,64	2396935,97
236	456761,89	2396914,51
237	456733,55	2396881,71
238	456716,99	2396862,46
239	456700,84	2396842,59
240	456688,73	2396826,39
241	456673,87	2396807,61
242	456628,58	2396754,47
243	456596,72	2396718,94
244	456560,99	2396677,10
245	456546,76	2396659,27
246	456528,87	2396638,61
247	456514,64	2396622,06
248	456500,74	2396605,45
249	456486,68	2396587,74
250	456467,41	2396565,74
251	456442,50	2396535,23
252	456367,47	2396447,15
253	456354,96	2396432,09
254	456270,03	2396333,54
255	456242,82	2396300,85
256	456209,43	2396301,58
257	456192,68	2396281,90
258	456199,18	2396249,79
259	456185,41	2396231,00
260	456161,20	2396203,24

1	2	3
261	456146,89	2396185,91
262	456130,76	2396164,16
263	456116,33	2396146,11
264	456077,43	2396101,39
265	456008,69	2396019,30
266	455956,89	2395965,49
267	455932,62	2395940,42
268	455916,25	2395933,80
269	455890,15	2395901,20
270	455852,02	2395845,51
271	455808,84	2395791,11
272	455782,21	2395763,50
273	455747,34	2395721,00
274	455700,45	2395667,15
275	455668,91	2395630,47
276	455634,28	2395582,47
277	455614,55	2395562,41
278	455599,99	2395544,04
279	455580,39	2395522,19
280	455568,32	2395506,90
281	455551,68	2395486,92
282	455536,88	2395468,91
283	455520,76	2395449,58
284	455506,16	2395432,59
285	455490,99	2395414,48
286	455476,88	2395398,82
287	455442,34	2395360,64
288	455426,76	2395340,93
289	455393,26	2395301,16
290	455383,07	2395284,04
291	455365,58	2395263,52
292	455351,17	2395247,47
293	455328,10	2395220,35
294	455303,40	2395191,62
295	455264,65	2395144,86
296	455207,37	2395077,76
297	455164,51	2395027,37
298	455013,16	2394846,89
299	454989,43	2394819,48
300	454946,47	2394766,90
301	454930,24	2394747,48
302	454893,28	2394704,31
303	454856,46	2394659,24
304	454788,34	2394578,03

1	2	3
305	454704,15	2394476,89
306	454700,47	2394467,24
307	454699,89	2394455,41
308	454697,14	2394452,13
309	454695,35	2394453,80
310	454692,87	2394456,13
311	454696,16	2394460,06
312	454693,35	2394462,70
313	454690,83	2394464,53
314	454687,59	2394461,02
315	454685,93	2394462,56
316	454685,15	2394467,63
317	454682,25	2394470,02
318	454677,49	2394470,74
319	454667,57	2394479,82
320	454668,78	2394481,37
321	454668,82	2394481,42
322	454659,34	2394488,79
323	454656,22	2394491,29
324	454654,18	2394488,73
325	454637,46	2394504,07
326	454635,53	2394501,99
327	454652,36	2394486,32
328	454651,43	2394485,13
329	454660,63	2394477,77
330	454683,50	2394456,59
331	454682,90	2394455,94
332	454690,46	2394449,56
333	454684,07	2394442,01
334	454679,48	2394445,87
335	454675,56	2394441,20
336	454680,79	2394436,84
337	454682,91	2394435,19
338	454656,10	2394403,26
339	454655,96	2394403,11
340	454629,00	2394372,79
341	454615,74	2394355,47
342	454610,21	2394360,68
343	454606,10	2394356,30
344	454612,05	2394350,66
345	454656,11	2394313,89
346	454660,40	2394310,32
347	454678,42	2394331,47
348	454727,97	2394389,63

1	2	3
349	454735,37	2394390,07
350	454747,25	2394387,08
351	454749,08	2394386,85
352	454758,53	2394379,20
353	454765,28	2394387,36
354	454752,78	2394397,58
355	454751,93	2394396,62
356	454741,90	2394405,99
357	454748,80	2394414,10
358	454746,76	2394415,81
359	454751,31	2394421,23
360	454753,38	2394419,50
361	454963,19	2394668,08
362	454960,20	2394670,59
363	454964,75	2394676,00
364	454967,75	2394673,49
365	455017,35	2394732,45
366	455028,91	2394746,22
367	455024,04	2394750,34
368	455024,17	2394750,38
369	455031,89	2394760,19
370	455033,35	2394769,94
371	455042,42	2394762,32
372	455192,33	2394940,97
373	455192,89	2394941,64
374	455191,75	2394942,60
375	455189,76	2394944,27
376	455194,32	2394949,68
377	455196,24	2394948,07
378	455197,44	2394947,06
379	455248,57	2395007,98
380	455246,80	2395009,45
381	455251,82	2395015,55
382	455257,58	2395028,54
383	455253,99	2395035,30
384	455257,22	2395039,17
385	455247,79	2395046,97
386	455277,53	2395082,06
387	455281,08	2395079,41
388	455290,53	2395091,66
389	455302,57	2395106,83
390	455302,75	2395112,11
391	455328,14	2395142,67
392	455331,95	2395144,41

1	2	3
393	455335,78	2395143,37
394	455343,66	2395137,23
395	455357,47	2395153,71
396	455365,29	2395147,10
397	455402,10	2395191,03
398	455393,59	2395196,84
399	455398,31	2395202,47
400	455406,62	2395196,43
401	455426,04	2395219,61
402	455422,93	2395222,23
403	455427,48	2395227,66
404	455430,59	2395225,04
405	455451,50	2395250,00
406	455493,40	2395300,00
407	455656,71	2395494,60
408	455653,89	2395496,97
409	455658,43	2395502,39
410	455661,25	2395500,02
411	455709,11	2395557,25
412	455697,70	2395567,62
413	455717,27	2395589,79
414	455729,18	2395581,25
415	455799,39	2395550,75
416	455855,48	2395501,55
417	455764,89	2395393,04
418	455730,46	2395421,88
419	455599,47	2395265,49
420	455679,19	2395198,71
421	455810,19	2395355,09
422	455780,22	2395380,19
423	455883,34	2395503,72
424	455810,23	2395567,84
425	455749,34	2395594,38
426	455744,06	2395599,05
427	455878,05	2395759,28
428	455875,08	2395761,77
429	455879,72	2395767,29
430	455882,67	2395764,81
431	455890,01	2395773,58
432	455964,03	2395861,81
433	455972,37	2395863,45
434	455983,70	2395876,91
435	456020,40	2395918,65
436	456077,80	2395991,44

1	2	3
437	456069,66	2395998,18
438	456110,87	2396048,83
439	456162,44	2396110,35
440	456175,35	2396125,75
441	456217,39	2396171,69
442	456236,88	2396193,87
443	456238,64	2396195,75
444	456231,46	2396202,71
445	456233,21	2396204,57
446	456240,90	2396198,17
447	456295,76	2396256,69
448	456336,39	2396308,95
449	456352,42	2396323,46
450	456348,88	2396326,42
451	456353,51	2396331,94
452	456357,81	2396328,34
453	456360,88	2396331,12
454	456368,93	2396338,41
455	456388,78	2396363,02
456	456402,78	2396391,65
457	456431,89	2396426,27
458	456475,69	2396479,36
459	456521,90	2396532,91
460	456546,02	2396562,09
461	456591,87	2396618,32
462	456656,93	2396696,89
463	456689,13	2396732,81
464	456704,88	2396751,22
465	456734,74	2396786,40
466	456763,83	2396820,56
467	456792,60	2396856,99
468	456817,50	2396888,59
469	456821,03	2396885,81
470	456830,45	2396897,92
471	456827,37	2396900,54
472	456840,02	2396915,16
473	456872,13	2396954,66
474	456883,39	2396969,23
475	456917,27	2397009,21
476	456975,68	2397079,71
477	456996,69	2397091,72
478	457007,46	2397104,96
479	457018,43	2397133,96
480	457064,01	2397189,56

1	2	3
481	457147,31	2397287,72
482	457229,05	2397385,47
483	457302,23	2397470,96
484	457381,60	2397565,88
485	457419,78	2397610,90
486	457439,04	2397630,42
487	457452,37	2397646,26
488	457466,42	2397665,21
489	457473,99	2397675,65
490	457477,35	2397676,35
491	457485,14	2397686,23
492	457487,34	2397689,02
493	457485,53	2397690,42
494	457500,49	2397707,90
495	457518,36	2397729,51
496	457521,77	2397738,58
497	457526,69	2397732,73
498	457531,31	2397733,09
499	457532,67	2397735,82
500	457561,00	2397767,92
501	457576,11	2397790,55
502	457603,99	2397823,63
503	457667,69	2397899,55
504	457718,76	2397959,05
505	457775,90	2398027,15
506	457811,95	2398070,96
507	457875,33	2398144,63
508	457938,59	2398220,58
509	458001,85	2398295,40
510	458071,81	2398378,63
511	458093,41	2398404,26
512	458198,21	2398528,59
513	458239,08	2398577,08
514	458281,40	2398627,29
515	458286,69	2398633,59
516	458295,66	2398644,29
517	458332,56	2398648,76
518	458366,64	2398662,50
519	458465,42	2398780,64
520	458432,88	2398807,85
521	458453,50	2398832,86
522	458480,78	2398859,69
523	458490,22	2398870,05
524	458505,25	2398894,11

1	2	3
525	458509,03	2398898,62
526	458501,93	2398905,72
527	458524,30	2398932,39
528	458531,96	2398925,96
529	458560,39	2398959,85
530	458633,61	2399047,12
531	458696,35	2399121,64
532	458812,77	2399260,24
533	458855,60	2399311,73
534	459071,15	2399568,65
535	459196,94	2399717,97
536	459306,16	2399849,83
537	459341,04	2399889,82
538	459398,60	2399958,97
539	459423,68	2399988,89
540	459531,38	2400117,24
541	459552,92	2400142,91
542	459642,21	2400278,81
543	459747,34	2400438,80
544	459747,75	2400438,53
545	459810,21	2400534,49
546	459859,45	2400609,43
547	459892,89	2400660,33
548	459920,85	2400702,78
549	459987,58	2400804,18
550	460069,57	2400930,38
551	460102,26	2400980,69
552	460130,59	2401022,44
553	460387,43	2401412,96
554	460487,32	2401564,28
555	460605,46	2401744,79
556	460634,67	2401789,25
557	460662,97	2401832,33
558	460678,36	2401853,70
559	460692,76	2401874,64
560	460704,41	2401895,36
561	460717,22	2401913,38
562	460737,30	2401944,20
563	460775,03	2401999,09
564	460824,39	2402072,01
565	460858,47	2402122,18
566	460904,53	2402193,81
567	460928,72	2402236,30
568	461002,52	2402349,08

1	2	3
569	461026,53	2402380,56
570	461031,48	2402388,76
571	461038,13	2402399,60
572	461038,59	2402400,35
573	461062,77	2402439,80
574	461094,97	2402482,06
575	461112,25	2402509,53
576	461134,13	2402547,87
577	461125,54	2402554,35
578	461136,34	2402570,77
579	461143,02	2402562,72
580	461223,99	2402685,81
581	461261,57	2402661,65
582	461273,94	2402653,92
583	461287,87	2402644,86
584	461383,58	2402794,03
585	461317,47	2402836,66
586	461329,35	2402849,62
587	461341,18	2402868,58
588	461369,78	2402919,65
589	461368,01	2402930,46
590	461375,55	2402931,01
591	461378,94	2402936,46
592	461377,52	2402944,26
593	461404,20	2402984,41
594	461410,69	2402984,67
595	461414,53	2402990,17
596	461412,79	2402997,34
Площадь – 830 489,00 кв. метра		
Зона планируемого размещения линейного объекта № 2		
597	454596,58	2394342,56
598	454599,16	2394340,09
599	454603,31	2394340,31
600	454605,37	2394342,50
601	454600,69	2394346,93
Площадь – 34,00 кв. метра		
Зона планируемого размещения линейного объекта № 3		
602	462069,16	3177828,99
603	462072,98	3177834,49
604	462076,27	3177838,60
605	462068,02	3177845,07
606	462057,98	3177849,17
607	462054,88	3177849,84
608	462050,25	3177848,60

1	2	3
609	462048,30	3177846,98
610	462046,79	3177844,88
611	462044,77	3177843,29
612	462041,99	3177842,12
613	462035,96	3177841,26
614	462052,55	3177831,01
615	462050,67	3177834,62
616	462050,33	3177837,46
617	462051,47	3177841,43
618	462053,44	3177842,82
619	462057,68	3177843,68
620	462060,84	3177842,80
621	462062,41	3177840,86
622	462062,23	3177838,89
623	462060,61	3177835,67
Площадь – 332,00 кв. метра		
Зона планируемого размещения линейного объекта № 4		
624	462347,54	3178152,75
625	462327,34	3178149,62
626	462295,91	3178121,58
627	462293,63	3178095,81
Площадь – 864,00 кв. метра		
Зона планируемого размещения линейного объекта № 5		
628	462773,80	3178533,55
629	462754,31	3178519,16
630	462742,41	3178488,44
631	462769,04	3178509,07
632	462776,00	3178514,22
633	462781,75	3178522,83
634	462794,63	3178530,85
Площадь – 729,00 кв. метра		

В проекте планировки территории в границах зоны планируемого размещения линейного объекта «Реконструкция участка подъездной дороги от пересечения магистрали № 1 «г. Волгодонск – Атомная» с ул. Мира в г. Волгодонске до въезда на территорию Волгодонской (Ростовской) АЭС» установлены красные линии.

Красные линии установлены по границе зоны планируемого размещения линейного объекта с учетом существующей дорожной сети.

Каталог координат поворотных точек красных линий приведен в таблице № 2.

№	Х	У
1	2	3
Красная линия № 1		
1(1)	454596,58	2394342,56
2(1)	454599,16	2394340,09
3(1)	454603,31	2394340,31
4(1)	454605,37	2394342,50
5(1)	454600,69	2394346,93
Красная линия № 2		
1(2)	454660,40	2394310,32
2(2)	454678,42	2394331,47
3(2)	454727,97	2394389,63
4(2)	454735,37	2394390,07
5(2)	454747,25	2394387,08
6(2)	454749,08	2394386,85
7(2)	454758,53	2394379,20
8(2)	454765,28	2394387,36
9(2)	454752,78	2394397,58
10(2)	454751,93	2394396,62
11(2)	454741,90	2394405,99
12(2)	454748,80	2394414,10
13(2)	454746,76	2394415,81
14(2)	454751,31	2394421,23
15(2)	454753,38	2394419,50
16(2)	454963,19	2394668,08
17(2)	454960,20	2394670,59
18(2)	454964,75	2394676,00
19(2)	454967,75	2394673,49
20(2)	455017,35	2394732,45
21(2)	455026,91	2394743,84
Красная линия № 3		
1(3)	454700,47	2394467,24
2(3)	454699,89	2394455,41
3(3)	454697,14	2394452,13
4(3)	454695,35	2394453,80
5(3)	454692,87	2394456,13
6(3)	454696,16	2394460,06
7(3)	454693,35	2394462,70
8(3)	454690,83	2394464,53
9(3)	454687,59	2394461,02
10(3)	454685,93	2394462,56
11(3)	454685,15	2394467,63

1	2	3
12(3)	454682,25	2394470,02
13(3)	454677,49	2394470,74
14(3)	454667,57	2394479,82
15(3)	454668,82	2394481,42
16(3)	454659,34	2394488,79
17(3)	454656,22	2394491,29
18(3)	454654,18	2394488,73
19(3)	454637,46	2394504,07
20(3)	454635,53	2394501,99
21(3)	454652,36	2394486,32
22(3)	454651,43	2394485,13
23(3)	454660,63	2394477,77
24(3)	454683,50	2394456,59
25(3)	454682,90	2394455,94
26(3)	454690,46	2394449,56
27(3)	454684,07	2394442,01
28(3)	454679,48	2394445,87
29(3)	454675,56	2394441,20
30(3)	454680,79	2394436,84
31(3)	454682,91	2394435,19
32(3)	454656,10	2394403,26
33(3)	454629,00	2394372,79
Красная линия № 4		
1(4)	455272,36	2395154,16
2(4)	455264,65	2395144,86
3(4)	455207,37	2395077,76
4(4)	455164,51	2395027,37
5(4)	455013,16	2394846,89
6(4)	454989,43	2394819,48
7(4)	454946,47	2394766,90
8(4)	454930,24	2394747,48
9(4)	454893,28	2394704,31
10(4)	454856,46	2394659,24
11(4)	454788,34	2394578,03
12(4)	454704,15	2394476,89
Красная линия № 5		
1(5)	455032,62	2394765,08
2(5)	455033,35	2394769,94
3(5)	455042,42	2394762,32
4(5)	455192,89	2394941,64
5(5)	455191,75	2394942,60
6(5)	455189,76	2394944,27
7(5)	455194,32	2394949,68
8(5)	455196,24	2394948,07

1	2	3
9(5)	455197,44	2394947,06
10(5)	455248,57	2395007,98
Красная линия № 6		
1(6)	455257,22	2395039,17
2(6)	455247,79	2395046,97
3(6)	455277,53	2395082,06
4(6)	455281,08	2395079,41
5(6)	455290,53	2395091,66
6(6)	455302,57	2395106,83
7(6)	455302,75	2395112,11
8(6)	455328,14	2395142,67
9(6)	455331,95	2395144,41
10(6)	455335,78	2395143,37
11(6)	455343,66	2395137,23
Красная линия № 7		
1(7)	456192,68	2396281,90
2(7)	456199,18	2396249,79
3(7)	456185,41	2396231,00
4(7)	456161,20	2396203,24
5(7)	456146,89	2396185,91
6(7)	456130,76	2396164,16
7(7)	456116,33	2396146,11
8(7)	456077,43	2396101,39
9(7)	456008,69	2396019,30
10(7)	455956,89	2395965,49
11(7)	455932,62	2395940,42
12(7)	455916,25	2395933,80
13(7)	455890,15	2395901,20
14(7)	455852,02	2395845,51
15(7)	455808,84	2395791,11
16(7)	455782,21	2395763,50
17(7)	455747,34	2395721,00
18(7)	455700,45	2395667,15
19(7)	455668,91	2395630,47
20(7)	455634,28	2395582,47
21(7)	455614,55	2395562,41
22(7)	455599,99	2395544,04
23(7)	455580,39	2395522,19
24(7)	455568,32	2395506,90
25(7)	455551,68	2395486,92
26(7)	455536,88	2395468,91
27(7)	455520,76	2395449,58
28(7)	455506,16	2395432,59
29(7)	455490,99	2395414,48

1	2	3
30(7)	455476,88	2395398,82
31(7)	455442,34	2395360,64
32(7)	455426,76	2395340,93
33(7)	455393,26	2395301,16
34(7)	455383,07	2395284,04
35(7)	455365,58	2395263,52
36(7)	455351,17	2395247,47
37(7)	455328,10	2395220,35
38(7)	455303,40	2395191,62
39(7)	455279,49	2395162,76
Красная линия № 8		
1(8)	455365,29	2395147,10
2(8)	455402,09	2395191,03
Красная линия № 9		
1(9)	455406,62	2395196,43
2(9)	455426,04	2395219,61
3(9)	455422,93	2395222,23
4(9)	455427,48	2395227,66
5(9)	455430,59	2395225,04
6(9)	455451,50	2395250,00
7(9)	455493,40	2395300,00
8(9)	455656,71	2395494,60
9(9)	455653,89	2395496,97
10(9)	455658,43	2395502,39
11(9)	455661,25	2395500,02
12(9)	455709,11	2395557,25
13(9)	455697,70	2395567,62
14(9)	455717,27	2395589,79
15(9)	455729,18	2395581,25
16(9)	455799,39	2395550,75
17(9)	455855,48	2395501,55
18(9)	455764,89	2395393,04
19(9)	455730,46	2395421,88
20(9)	455599,47	2395265,49
21(9)	455679,19	2395198,71
22(9)	455810,19	2395355,09
23(9)	455780,22	2395380,19
24(9)	455883,34	2395503,72
25(9)	455810,23	2395567,84
26(9)	455749,34	2395594,38
27(9)	455744,06	2395599,05
28(9)	455878,05	2395759,28
29(9)	455875,08	2395761,77
30(9)	455879,72	2395767,29

1	2	3
31(9)	455882,67	2395764,81
32(9)	455890,01	2395773,58
33(9)	455964,03	2395861,81
34(9)	455972,37	2395863,45
35(9)	455983,70	2395876,91
36(9)	456020,40	2395918,65
37(9)	456077,80	2395991,44
38(9)	456069,66	2395998,18
39(9)	456110,87	2396048,83
40(9)	456162,44	2396110,35
41(9)	456175,35	2396125,75
42(9)	456217,39	2396171,69
43(9)	456236,88	2396193,87
44(9)	456238,64	2396195,75
45(9)	456231,46	2396202,71
46(9)	456233,21	2396204,57
47(9)	456240,90	2396198,17
48(9)	456295,76	2396256,69
49(9)	456336,39	2396308,95
50(9)	456352,42	2396323,46
51(9)	456348,88	2396326,42
52(9)	456353,51	2396331,94
53(9)	456357,81	2396328,34
54(9)	456360,88	2396331,12
55(9)	456368,93	2396338,41
56(9)	456388,78	2396363,02
57(9)	456402,78	2396391,65
58(9)	456431,89	2396426,27
59(9)	456475,69	2396479,36
60(9)	456521,90	2396532,91
61(9)	456546,02	2396562,09
62(9)	456591,87	2396618,32
63(9)	456656,93	2396696,89
64(9)	456689,13	2396732,81
65(9)	456704,88	2396751,22
66(9)	456734,74	2396786,40
67(9)	456763,83	2396820,56
68(9)	456792,60	2396856,99
69(9)	456817,50	2396888,59
70(9)	456821,03	2396885,81
71(9)	456830,45	2396897,92
72(9)	456827,37	2396900,54
73(9)	456840,02	2396915,16
74(9)	456872,13	2396954,66

1	2	3
75(9)	456883,39	2396969,23
76(9)	456917,27	2397009,21
77(9)	456975,68	2397079,71
78(9)	456996,69	2397091,72
79(9)	457007,46	2397104,96
80(9)	457018,43	2397133,96
81(9)	457064,01	2397189,56
82(9)	457147,31	2397287,72
83(9)	457229,05	2397385,47
84(9)	457302,23	2397470,96
85(9)	457381,60	2397565,88
86(9)	457419,78	2397610,90
87(9)	457439,04	2397630,42
88(9)	457452,37	2397646,26
89(9)	457466,42	2397665,21
90(9)	457473,99	2397675,65
91(9)	457477,35	2397676,35
92(9)	457485,14	2397686,23
93(9)	457487,34	2397689,02
Красная линия № 10		
1(10)	460949,77	2402370,95
2(10)	460872,88	2402253,94
3(10)	460798,80	2402144,59
4(10)	460462,52	2401633,99
5(10)	460454,02	2401621,08
6(10)	460441,87	2401602,63
7(10)	460425,86	2401578,33
8(10)	460411,40	2401556,37
9(10)	460387,61	2401520,24
10(10)	460352,72	2401467,27
11(10)	460325,00	2401425,18
12(10)	460313,52	2401407,74
13(10)	460304,02	2401393,33
14(10)	460290,56	2401372,89
15(10)	460262,17	2401329,78
16(10)	460248,56	2401309,12
17(10)	460230,73	2401282,04
18(10)	460197,91	2401232,20
19(10)	460177,93	2401201,87
20(10)	460156,14	2401168,78
21(10)	460151,25	2401161,35
22(10)	460140,37	2401144,84
23(10)	460127,12	2401124,72
24(10)	460112,87	2401103,07

1	2	3
25(10)	460099,17	2401082,28
26(10)	460084,64	2401060,22
27(10)	460081,55	2401055,52
28(10)	460063,83	2401028,61
29(10)	460056,53	2401017,54
30(10)	460042,63	2400996,89
31(10)	460028,41	2400975,69
32(10)	460022,79	2400967,30
33(10)	460012,68	2400952,20
34(10)	460003,70	2400938,78
35(10)	459990,63	2400918,97
36(10)	459979,22	2400901,60
37(10)	459957,24	2400868,17
38(10)	459949,08	2400855,90
39(10)	459943,34	2400846,94
40(10)	459930,37	2400828,19
41(10)	459918,23	2400810,01
42(10)	459905,96	2400791,40
43(10)	459888,67	2400765,14
44(10)	459876,81	2400746,89
45(10)	459865,37	2400729,48
46(10)	459852,91	2400709,74
47(10)	459840,03	2400690,96
48(10)	459816,32	2400654,65
49(10)	459734,79	2400532,88
50(10)	459706,34	2400490,75
51(10)	459620,75	2400360,75
52(10)	459609,77	2400343,95
53(10)	459595,73	2400322,94
54(10)	459579,66	2400298,69
55(10)	459567,62	2400279,69
56(10)	459497,34	2400179,20
57(10)	459421,56	2400082,17
58(10)	459338,15	2399980,62
59(10)	459299,95	2399937,33
60(10)	459297,35	2399934,23
61(10)	459276,50	2399906,68
62(10)	459233,65	2399856,01
63(10)	459203,51	2399820,08
64(10)	459187,90	2399801,72
65(10)	459156,14	2399763,26
66(10)	459124,46	2399725,62
67(10)	459085,60	2399679,62
68(10)	458997,35	2399576,30

1	2	3
69(10)	458951,43	2399521,04
70(10)	458778,90	2399316,32
71(10)	458710,14	2399232,96
72(10)	458664,16	2399176,84
73(10)	458649,77	2399159,81
74(10)	458634,26	2399142,11
75(10)	458564,88	2399059,58
76(10)	458517,00	2399001,38
77(10)	458453,35	2398927,25
78(10)	458406,39	2398869,99
79(10)	458279,24	2398718,51
80(10)	458250,18	2398683,59
81(10)	458217,57	2398645,05
82(10)	458208,39	2398634,43
83(10)	458182,73	2398604,78
84(10)	458168,23	2398590,92
85(10)	458155,32	2398575,57
86(10)	458144,25	2398558,75
87(10)	458118,26	2398527,44
88(10)	457995,84	2398381,35
89(10)	457977,86	2398361,18
90(10)	457961,04	2398340,99
91(10)	457946,15	2398322,21
92(10)	457930,36	2398303,58
93(10)	457877,00	2398239,93
94(10)	457829,54	2398182,90
95(10)	457783,34	2398129,42
96(10)	457752,60	2398092,42
97(10)	457737,59	2398074,21
98(10)	457720,36	2398053,19
99(10)	457673,14	2397996,47
100(10)	457643,89	2397962,02
101(10)	457616,16	2397929,55
102(10)	457557,47	2397864,03
103(10)	457491,20	2397782,13
104(10)	457474,24	2397768,18
105(10)	457468,52	2397760,68
106(10)	457460,11	2397746,00
107(10)	457441,43	2397722,11
108(10)	457423,77	2397701,06
109(10)	457405,70	2397685,14
110(10)	457392,82	2397669,84
111(10)	457382,03	2397652,78
112(10)	457357,77	2397623,18

1	2	3
113(10)	457346,04	2397608,08
114(10)	457302,94	2397557,24
115(10)	457284,52	2397535,73
116(10)	457262,49	2397510,28
117(10)	457251,76	2397497,70
118(10)	457233,47	2397478,58
119(10)	457185,02	2397422,74
120(10)	457173,30	2397405,14
121(10)	457147,30	2397373,78
122(10)	457121,13	2397341,33
123(10)	457108,44	2397325,93
124(10)	457092,34	2397306,09
125(10)	457056,53	2397265,75
126(10)	457041,76	2397249,01
127(10)	457024,45	2397228,75
128(10)	457010,04	2397211,41
129(10)	456995,04	2397192,74
130(10)	456970,51	2397165,65
131(10)	456955,92	2397154,01
132(10)	456941,02	2397136,57
133(10)	456933,20	2397118,66
134(10)	456904,27	2397085,04
135(10)	456889,76	2397068,57
136(10)	456856,65	2397028,35
137(10)	456809,97	2396973,48
138(10)	456797,10	2396956,56
139(10)	456779,64	2396935,97
140(10)	456761,89	2396914,51
141(10)	456733,55	2396881,71
142(10)	456716,99	2396862,46
143(10)	456700,84	2396842,59
144(10)	456688,73	2396826,39
145(10)	456673,87	2396807,61
146(10)	456628,58	2396754,47
147(10)	456596,72	2396718,94
148(10)	456560,99	2396677,10
149(10)	456546,76	2396659,27
150(10)	456528,87	2396638,61
151(10)	456514,64	2396622,06
152(10)	456500,74	2396605,45
153(10)	456486,68	2396587,74
154(10)	456467,41	2396565,74
155(10)	456442,50	2396535,23
156(10)	456367,47	2396447,15

1	2	3
157(10)	456354,96	2396432,09
158(10)	456270,03	2396333,54
159(10)	456242,82	2396300,85
160(10)	456209,43	2396301,58
Красная линия № 11		
1(11)	457497,96	2397704,95
2(11)	457500,49	2397707,90
3(11)	457518,36	2397729,51
4(11)	457521,77	2397738,58
5(11)	457526,69	2397732,73
6(11)	457531,31	2397733,09
7(11)	457532,67	2397735,82
8(11)	457561,00	2397767,92
9(11)	457576,11	2397790,55
10(11)	457603,99	2397823,63
11(11)	457667,69	2397899,55
12(11)	457718,76	2397959,05
13(11)	457775,90	2398027,15
14(11)	457811,95	2398070,96
15(11)	457875,33	2398144,63
16(11)	457938,59	2398220,58
17(11)	458001,85	2398295,40
18(11)	458071,81	2398378,63
19(11)	458093,41	2398404,26
20(11)	458198,21	2398528,59
21(11)	458239,08	2398577,08
22(11)	458281,40	2398627,29
23(11)	458286,69	2398633,59
24(11)	458295,66	2398644,29
25(11)	458332,56	2398648,76
26(11)	458366,64	2398662,50
27(11)	458465,42	2398780,64
28(11)	458432,88	2398807,85
29(11)	458453,50	2398832,86
30(11)	458480,78	2398859,69
31(11)	458490,22	2398870,05
32(11)	458505,25	2398894,11
33(11)	458509,03	2398898,62
34(11)	458501,93	2398905,72
35(11)	458524,30	2398932,39
36(11)	458531,96	2398925,96
37(11)	458560,39	2398959,85
38(11)	458633,61	2399047,12
39(11)	458696,35	2399121,64

1	2	3
40(11)	458812,77	2399260,24
41(11)	458855,60	2399311,73
42(11)	459071,15	2399568,65
43(11)	459196,94	2399717,97
44(11)	459306,16	2399849,83
45(11)	459341,04	2399889,82
46(11)	459398,60	2399958,97
47(11)	459423,68	2399988,89
48(11)	459531,38	2400117,24
49(11)	459552,92	2400142,91
50(11)	459642,21	2400278,81
51(11)	459747,34	2400438,80
52(11)	459747,75	2400438,53
53(11)	459810,21	2400534,49
54(11)	459859,45	2400609,43
55(11)	459892,89	2400660,33
56(11)	459920,85	2400702,78
57(11)	459987,58	2400804,18
58(11)	460069,57	2400930,38
59(11)	460102,26	2400980,69
60(11)	460130,59	2401022,44
61(11)	460387,43	2401412,96
62(11)	460487,32	2401564,28
63(11)	460605,46	2401744,79
64(11)	460634,67	2401789,25
65(11)	460662,97	2401832,33
66(11)	460678,36	2401853,70
67(11)	460692,76	2401874,64
68(11)	460704,41	2401895,36
69(11)	460717,22	2401913,38
70(11)	460737,30	2401944,20
71(11)	460775,03	2401999,09
72(11)	460824,39	2402072,01
73(11)	460858,47	2402122,18
74(11)	460904,53	2402193,81
75(11)	460928,72	2402236,30
76(11)	461002,52	2402349,08
77(11)	461026,53	2402380,56
78(11)	461031,48	2402388,76
79(11)	461038,13	2402399,60
80(11)	461038,59	2402400,35
81(11)	461051,72	2402421,77
Красная линия № 12		
1(12)	461059,22	2402434,02

1	2	3
2(12)	461062,77	2402439,80
3(12)	461094,97	2402482,06
4(12)	461112,25	2402509,53
5(12)	461134,13	2402547,87
Красная линия № 13		
1(13)	461143,02	2402562,72
2(13)	461218,75	2402677,85
Красная линия № 14		
1(14)	461706,03	2403493,47
2(14)	461688,87	2403472,23
3(14)	461675,28	2403450,70
4(14)	461662,16	2403433,36
5(14)	461649,27	2403416,92
6(14)	461635,98	2403400,14
7(14)	461624,39	2403383,63
8(14)	461611,12	2403364,98
9(14)	461602,66	2403353,15
10(14)	461554,24	2403283,39
11(14)	461543,03	2403266,84
12(14)	461531,63	2403249,54
13(14)	461508,14	2403214,65
14(14)	461497,18	2403198,21
15(14)	461485,28	2403180,39
16(14)	461461,61	2403144,32
17(14)	461449,06	2403125,48
18(14)	461437,87	2403107,92
19(14)	461412,87	2403070,47
20(14)	461388,39	2403032,59
21(14)	461367,74	2403000,47
22(14)	461344,82	2402966,50
23(14)	461320,15	2402931,94
24(14)	461293,29	2402889,52
25(14)	461268,06	2402852,22
26(14)	461243,36	2402815,37
27(14)	461221,26	2402780,79
28(14)	461197,77	2402745,21
29(14)	461173,19	2402708,91
30(14)	461140,23	2402658,14
31(14)	461126,91	2402638,63
32(14)	461012,71	2402466,54
33(14)	460960,72	2402387,61
34(14)	460952,86	2402375,64
Красная линия № 15		
1(15)	461296,25	2402657,93

1	2	3
2(15)	461383,58	2402794,03
3(15)	461317,47	2402836,66
4(15)	461329,35	2402849,62
Красная линия № 16		
1(16)	461341,18	2402868,58
2(16)	461369,78	2402919,65
3(16)	461368,01	2402930,46
4(16)	461375,55	2402931,01
5(16)	461378,94	2402936,46
6(16)	461377,52	2402944,26
7(16)	461404,20	2402984,41
8(16)	461410,69	2402984,67
9(16)	461414,53	2402990,17
10(16)	461412,79	2402997,34
11(16)	461415,79	2402995,37
12(16)	461424,17	2402989,91
13(16)	461437,51	2403010,40
14(16)	461522,98	2403139,86
15(16)	461604,83	2403264,06
16(16)	461650,89	2403324,84
17(16)	461642,93	2403331,69
18(16)	461654,85	2403347,63
19(16)	461662,49	2403341,19
20(16)	461669,30	2403350,25
21(16)	461736,23	2403439,71
22(16)	461739,01	2403443,35
23(16)	461772,00	2403478,45
24(16)	461778,28	2403488,86
25(16)	461835,79	2403561,42
26(16)	461867,41	2403594,04
27(16)	461868,08	2403593,41
28(16)	461873,60	2403599,04
29(16)	461882,21	2403590,75
30(16)	461886,27	2403595,11
31(16)	461877,14	2403604,06
32(16)	461878,44	2403605,41
33(16)	461898,02	2403619,69
34(16)	461910,20	2403632,33
35(16)	461959,92	2403687,85
36(16)	461974,22	2403696,73
37(16)	461975,42	2403695,54
38(16)	461983,82	2403704,11
39(16)	461997,22	2403719,20
40(16)	462008,81	2403723,26

1	2	3
41(16)	462035,98	2403751,84
42(16)	462060,98	2403802,57
43(16)	462129,34	2403858,61
44(16)	462219,43	2403931,25
45(16)	462292,40	2403985,55
46(16)	462366,57	2404038,96
47(16)	462409,15	2404069,59
48(16)	462436,48	2404080,63
49(16)	462474,06	2404092,25
50(16)	462479,90	2404096,05
51(16)	462492,29	2404104,11
52(16)	462495,50	2404106,20
53(16)	462516,60	2404138,12
54(16)	462537,59	2404154,72
55(16)	462545,09	2404158,87
Красная линия № 17		
1(17)	462492,18	2404184,22
2(17)	462488,10	2404181,78
3(17)	462456,52	2404165,50
4(17)	462436,07	2404152,25
5(17)	462375,79	2404110,34
6(17)	462275,05	2404038,76
7(17)	462256,61	2404024,80
8(17)	462189,60	2403972,70
9(17)	462090,71	2403891,43
10(17)	462069,47	2403872,68
11(17)	462050,23	2403856,51
12(17)	462028,03	2403835,33
13(17)	461985,10	2403798,47
14(17)	461975,56	2403789,16
15(17)	461893,70	2403705,75
16(17)	461828,51	2403636,25
17(17)	461795,90	2403598,68
18(17)	461767,96	2403569,85
19(17)	461723,30	2403514,83
20(17)	461713,39	2403502,56
Красная линия № 18		
1(18)	462069,16	3177828,99
2(18)	462072,98	3177834,49
3(18)	462076,27	3177838,60
4(18)	462068,02	3177845,07
5(18)	462057,98	3177849,17
6(18)	462054,88	3177849,84
7(18)	462050,25	3177848,60

1	2	3
8(18)	462048,30	3177846,98
9(18)	462046,79	3177844,88
10(18)	462044,77	3177843,29
11(18)	462041,99	3177842,12
12(18)	462035,96	3177841,26
13(18)	462052,55	3177831,01
14(18)	462050,67	3177834,62
15(18)	462050,33	3177837,46
16(18)	462051,47	3177841,43
17(18)	462053,44	3177842,82
18(18)	462057,68	3177843,68
19(18)	462060,84	3177842,80
20(18)	462062,41	3177840,86
21(18)	462062,23	3177838,89
22(18)	462060,61	3177835,67
Красная линия № 19		
1(19)	462347,54	3178152,75
2(19)	462327,34	3178149,62
3(19)	462295,91	3178121,58
4(19)	462293,63	3178095,81
Красная линия № 20		
1(20)	462773,80	3178533,55
2(20)	462754,31	3178519,16
3(20)	462742,41	3178488,44
4(20)	462769,04	3178509,07
5(20)	462776,00	3178514,22
6(20)	462781,75	3178522,83
7(20)	462794,63	3178530,85
Красная линия № 21		
1(21)	462521,90	2404201,74
2(21)	462511,69	2404195,86
3(21)	462502,79	2404190,55

В состав линейного объекта «Реконструкция участка подъездной дороги от пересечения магистрали № 1 «г. Волгодонск – Атомная» с ул. Мира в г. Волгодонске до въезда на территорию Волгодонской (Ростовской) АЭС» входят следующие объекты капитального строительства:

- линия электропередач (ВЛ);
- локально очистные сооружения (ЛОС);
- комплектные трансформаторные подстанции (КТП);
- автобусные остановки.

В проекте планировки установлены границы зоны планируемого размещения вышеперечисленных объектов капитального строительства.

Каталог координат поворотных точек границ зоны планируемого размещения объектов капитального строительства представлен в таблице № 3.

Таблица № 3

№	X	Y
1	2	3
Зона планируемого размещения объекта капитального строительства № 1 (опора ВЛ-10 кВ)		
1	454759,48	2394392,10
2	454765,28	2394387,36
3	454760,49	2394381,57
4	454754,91	2394386,35
Площадь – 55,00 кв. метра		
Зона планируемого размещения объекта капитального строительства № 2 (опора ВЛ-10 кВ)		
1	454655,95	2394490,95
2	454661,80	2394486,14
3	454657,18	2394480,54
4	454651,43	2394485,13
5	454652,36	2394486,32
6	454654,18	2394488,73
Площадь – 55,00 кв. метра		
Зона планируемого размещения объекта капитального строительства № 3 (автобусная остановка)		
1	454961,22	2394703,32
2	454967,77	2394697,86
3	454974,74	2394706,36
4	454968,28	2394711,77
Площадь – 93,00 кв. метра		
Зона планируемого размещения объекта капитального строительства № 4 (автобусная остановка)		
1	454927,83	2394731,20
2	454934,36	2394725,75
3	454941,41	2394734,20
4	454934,88	2394739,65
Площадь – 93,00 кв. метра		
Зона планируемого размещения объекта капитального строительства № 5 (автобусная остановка)		
1	454653,47	2394400,12
2	454660,01	2394394,65
3	454667,09	2394403,12
4	454660,63	2394408,46
Площадь – 93,00 кв. метра		

1	2	3
Зона планируемого размещения объекта капитального строительства № 6 (КТП-1)		
1	455152,00	2394940,35
2	455164,61	2394929,85
3	455175,47	2394942,92
4	455162,88	2394953,41
Площадь – 279,00 кв. метра		
Зона планируемого размещения объекта капитального строительства № 7 (автобусная остановка)		
1	455181,96	2394968,47
2	455188,48	2394963,02
3	455195,46	2394971,52
4	455189,01	2394976,91
Площадь – 93,00 кв. метра		
Зона планируемого размещения объекта капитального строительства № 8 (автобусная остановка)		
1	455216,63	2395076,31
2	455223,16	2395070,86
3	455230,21	2395079,30
4	455223,83	2395084,65
Площадь – 93,00 кв. метра		
Зона планируемого размещения объекта капитального строительства № 9 (ЛЮС)		
1	455979,76	2395904,40
2	456003,02	2395932,89
3	455994,05	2395940,24
4	455971,14	2395912,32
Площадь – 424,00 кв. метра		
Зона планируемого размещения объекта капитального строительства № 10 (КТП-2)		
1	456348,95	2396364,59
2	456361,56	2396354,09
3	456372,43	2396367,17
4	456359,83	2396377,66
Площадь – 279,00 кв. метра		
Зона планируемого размещения объекта капитального строительства № 11 (автобусная остановка)		
1	457425,94	2397647,85
2	457432,45	2397642,37
3	457439,53	2397650,79
4	457433,03	2397656,26
Площадь – 93,00 кв. метра		
Зона планируемого размещения объекта капитального строительства № 12 (автобусная остановка)		
1	457398,02	2397671,35

1	2	3
2	457404,52	2397665,88
3	457411,60	2397674,29
4	457405,22	2397679,66
Площадь – 93,00 кв. метра		
Зона планируемого размещения объекта капитального строительства № 13 (КТП-3)		
1	457523,55	2397769,15
2	457536,16	2397758,65
3	457547,02	2397771,73
4	457534,42	2397782,22
Площадь – 279,00 кв. метра		
Зона планируемого размещения объекта капитального строительства № 14 (автобусная остановка)		
1	458187,76	2398554,24
2	458194,15	2398548,89
3	458201,34	2398557,21
4	458194,83	2398562,67
Площадь – 93,00 кв. метра		
Зона планируемого размещения объекта капитального строительства № 15 (автобусная остановка)		
1	458159,41	2398578,01
2	458165,83	2398572,63
3	458172,99	2398580,98
4	458166,48	2398586,44
Площадь – 93,00 кв. метра		
Зона планируемого размещения объекта капитального строительства № 16 (КТП-4)		
1	458706,33	2399178,87
2	458718,94	2399168,37
3	458729,81	2399181,44
4	458717,21	2399191,93
Площадь – 279,00 кв. метра		
Зона планируемого размещения объекта капитального строительства № 17 (КТП-5)		
1	459830,41	2400622,44
2	459844,11	2400613,39
3	459853,46	2400627,59
4	459839,78	2400636,62
Площадь – 279,00 кв. метра		
Зона планируемого размещения объекта капитального строительства № 18 (КТП-6)		
1	460839,67	2402148,43
2	460853,36	2402139,39
3	460862,72	2402153,58

1	2	3
4	460849,04	2402162,61
Площадь – 279,00 кв. метра		
Зона планируемого размещения объекта капитального строительства № 19 (КТП-7)		
1	461880,51	2403643,64
2	461892,48	2403632,42
3	461904,10	2403644,83
4	461892,14	2403656,05
Площадь – 279,00 кв. метра		
Зона планируемого размещения объекта капитального строительства № 20 (ЛОС)		
1	461976,99	2403724,58
2	462002,94	2403750,63
3	461994,74	2403758,83
4	461969,19	2403733,31
Площадь – 424,00 кв. метра		
Зона планируемого размещения объекта капитального строительства № 21 (ЛОС)		
1	462432,47	2404093,12
2	462463,41	2404112,99
3	462457,16	2404122,76
4	462426,73	2404103,33
Площадь – 424,00 кв. метра		

3. Планировочные решения и характеристика линейного объекта

Проект планировки территории для размещения линейного объекта «Реконструкция участка подъездной дороги от пересечения магистрали № 1 «г. Волгодонск – Атомная» с ул. Мира в г. Волгодонске до въезда на территорию Волгодонской (Ростовской) АЭС» подготовлен для территории, находящейся в муниципальном образовании «город Волгодонск» и в Жуковском сельском поселении Дубовского района Ростовской области.

Начало участка ПК 0 + 00 находится на пересечении кромки проезжей части ул. Мира с осью магистрали № 1 «г. Волгодонск – Атомная» (Жуковское шоссе). Конец участка ПК 126 + 55,93 принят на въезде на территорию АЭС перед КПП.

Параметры участка реконструкции подъездной дороги от пересечения магистрали № 1 «г. Волгодонск – Атомная» с ул. Мира в г. Волгодонске до въезда на территорию Волгодонской (Ростовской) АЭС приведены в таблице № 4.

Таблица № 4

Показатели	Единица измерения	Проектное предложение
1	2	3
Категория автомобильной дороги	–	магистральная улица общегородского значения регулируемого движения
Расчетная скорость	километров в час	80
Число полос движения	штук	4
Ширина проезжей части	метров	7,0 (7,5) x 2
Ширина обочины	метров	3,5
Ширина разделительной полосы	метров	6,0 (12,0)
Тип дорожной одежды	–	капитальный
Вид покрытия	–	асфальтобетон

В проекте планировки территории установлены границы зон планируемого переустройства инженерных коммуникаций (линии электропередач, водопровода, кабеля связи).

Каталог координат поворотных точек границ зон планируемого переустройства инженерных коммуникаций представлен в таблице № 5.

Таблица № 5

№	X	Y
1	2	3
Зона планируемого переустройства ЛЭП ООО «Промэлектросеть»		
1	454765,65	2394387,69
2	454760,17	2394392,40
3	454727,07	2394400,74
4	454687,64	2394436,85
5	454695,81	2394446,61
6	454696,50	2394448,03
7	454696,78	2394449,47
8	454696,71	2394450,96
9	454696,26	2394452,39
10	454695,72	2394453,34
11	454695,14	2394454,05
12	454656,80	2394489,98
13	454652,72	2394484,49
14	454690,66	2394449,79
15	454679,38	2394436,27
16	454725,13	2394394,38
17	454726,18	2394392,71

1	2	3
18	454756,38	2394385,10
19	454760,43	2394381,62
Площадь – 1 115,00 кв. метра		
Зона планируемого переустройства водопровода АО «Концерн Росэнергоатом» «Ростовская атомная станция» № 1		
1	455435,97	2395245,96
2	455412,30	2395266,34
3	455388,91	2395286,26
4	455394,09	2395292,35
5	455417,50	2395272,41
6	455441,19	2395252,03
Площадь – 496,00 кв. метра		
Зона планируемого переустройства водопровода АО «Концерн Росэнергоатом» «Ростовская атомная станция» № 2		
7	462017,12	2403825,96
8	462021,88	2403808,35
9	461967,52	2403756,57
10	461948,30	2403761,38
11	461940,09	2403753,02
12	461968,83	2403745,30
13	462033,34	2403806,82
14	462026,01	2403833,59
Площадь – 1 244,00 кв. метра		
Зона планируемого переустройства водопровода АО «Концерн Росэнергоатом» «Ростовская атомная станция» № 3		
15	462387,98	2404118,81
16	462412,92	2404104,72
17	462523,16	2404175,06
18	462522,61	2404195,16
19	462522,40	2404200,78
20	462521,90	2404201,74
21	462520,23	2404200,78
22	462512,06	2404196,08
23	462512,08	2404195,76
24	462512,56	2404178,96
25	462413,98	2404116,08
26	462397,16	2404125,20
Площадь – 1 590,00 кв. метра		
Зона планируемого переустройства кабеля связи ПАО «МТС»		
1	454609,85	2394352,74
2	454600,67	2394345,37
3	454598,29	2394345,44
4	454598,11	2394339,25
5	454602,77	2394339,11

1	2	3
6	454614,32	2394348,76
Площадь – 103,00 кв. метра		
Зона планируемого переустройства кабеля связи РоАЭС № 1		
1	454614,32	2394348,76
2	454632,52	2394333,58
3	454658,87	2394368,16
4	454675,95	2394389,61
5	454710,15	2394430,40
6	454746,69	2394473,99
7	454793,70	2394530,06
8	454835,33	2394579,71
9	454866,08	2394616,38
10	454908,25	2394666,68
11	454939,44	2394703,88
12	454963,41	2394732,47
13	455014,49	2394793,38
14	455016,80	2394796,23
15	455036,42	2394779,72
16	455032,25	2394774,66
17	455037,03	2394770,71
18	455045,11	2394780,51
19	455020,69	2394801,02
20	455030,27	2394812,80
21	455059,88	2394848,31
22	455123,05	2394923,44
23	455166,84	2394976,10
24	455228,68	2395049,98
25	455243,63	2395067,80
26	455255,46	2395056,02
27	455259,48	2395060,77
28	455247,63	2395072,56
29	455265,38	2395093,72
30	455319,58	2395158,34
31	455362,92	2395210,22
32	455435,78	2395297,81
33	455465,57	2395333,71
34	455498,12	2395372,89
35	455560,35	2395447,10
36	455612,03	2395509,00
37	455647,25	2395551,13
38	455678,06	2395586,08
39	455714,87	2395627,84
40	455752,79	2395673,29
41	455785,29	2395713,29

1	2	3
42	455836,68	2395774,43
43	455881,12	2395827,13
44	455939,26	2395896,56
45	456007,25	2395977,51
46	456075,73	2396059,01
47	456124,95	2396118,10
48	456131,70	2396117,87
49	456140,98	2396127,96
50	456161,84	2396152,91
51	456229,32	2396233,66
52	456287,94	2396304,05
53	456325,87	2396349,74
54	456365,41	2396396,95
55	456437,20	2396483,30
56	456504,31	2396563,53
57	456559,14	2396628,62
58	456604,80	2396682,93
59	456667,86	2396758,14
60	456714,41	2396813,06
61	456793,51	2396906,83
62	456821,24	2396885,32
63	456828,42	2396895,29
64	456823,20	2396898,63
65	456819,78	2396893,28
66	456792,72	2396915,51
67	456709,67	2396817,06
68	456663,12	2396762,13
69	456600,05	2396686,92
70	456554,40	2396632,61
71	456499,57	2396567,52
72	456432,44	2396487,27
73	456360,65	2396400,92
74	456321,11	2396353,71
75	456283,17	2396308,01
76	456224,56	2396237,63
77	456157,08	2396156,88
78	456136,32	2396132,05
79	456129,07	2396124,16
80	456122,13	2396124,40
81	456070,98	2396062,99
82	456002,50	2395981,50
83	455934,51	2395900,54
84	455876,37	2395831,12
85	455831,93	2395778,42

1	2	3
86	455780,51	2395717,24
87	455748,00	2395677,23
88	455710,16	2395631,87
89	455673,41	2395590,18
90	455642,54	2395555,17
91	455607,27	2395512,98
92	455555,59	2395451,08
93	455493,36	2395376,86
94	455460,80	2395337,67
95	455431,01	2395301,78
96	455358,16	2395214,19
97	455314,83	2395162,32
98	455260,64	2395097,70
99	455243,22	2395076,95
100	455223,46	2395096,60
101	455219,42	2395091,87
102	455239,22	2395072,18
103	455223,92	2395053,96
104	455162,08	2394980,07
105	455118,30	2394927,42
106	455055,12	2394852,29
107	455035,34	2394828,57
108	455013,50	2394847,31
109	455009,45	2394842,61
110	455031,41	2394823,85
111	455025,48	2394816,74
112	455009,70	2394797,33
113	454958,66	2394736,45
114	454934,69	2394707,86
115	454903,50	2394670,67
116	454861,33	2394620,36
117	454830,58	2394583,70
118	454788,95	2394534,05
119	454741,94	2394477,97
120	454705,40	2394434,39
121	454671,14	2394393,54
122	454653,98	2394371,97
123	454630,27	2394340,86
124	454613,45	2394355,63
125	454609,85	2394352,74
Площадь – 103,00 кв. метра		
Зона планируемого переустройства кабеля связи РоАЭС № 2		
126	461763,37	2403479,21
127	461710,40	2403522,91

1	2	3
128	461706,45	2403518,13
129	461759,42	2403474,43
Площадь – 426,00 кв. метра		
Зона планируемого переустройства кабеля связи РоАЭС № 3		
130	461886,27	2403595,11
131	461877,14	2403604,06
132	461878,03	2403604,98
133	461872,73	2403610,39
134	461853,69	2403626,48
135	461920,42	2403696,02
136	461946,44	2403722,74
137	461964,49	2403740,23
138	462006,05	2403780,55
139	462060,97	2403831,61
140	462092,66	2403859,51
141	462131,90	2403893,74
142	462168,88	2403923,93
143	462228,83	2403971,90
144	462271,53	2404005,09
145	462313,97	2404035,73
146	462344,30	2404057,74
147	462363,39	2404070,84
148	462394,12	2404091,74
149	462407,98	2404070,89
150	462447,18	2404094,80
151	462443,95	2404100,10
152	462409,84	2404079,28
153	462399,25	2404095,22
154	462418,64	2404108,40
155	462470,59	2404141,69
156	462472,81	2404143,14
157	462487,06	2404135,90
158	462491,30	2404133,69
159	462493,18	2404132,91
160	462534,22	2404160,07
161	462530,91	2404165,32
162	462492,63	2404139,99
163	462489,90	2404141,42
164	462472,42	2404150,29
165	462467,22	2404146,89
166	462415,22	2404113,58
167	462359,90	2404075,96
168	462340,72	2404062,80
169	462310,34	2404040,75

1	2	3
170	462267,81	2404010,05
171	462224,99	2403976,77
172	462164,99	2403928,75
173	462127,90	2403898,48
174	462088,57	2403864,18
175	462056,81	2403836,20
176	462001,78	2403785,05
177	461960,18	2403744,68
178	461942,06	2403727,13
179	461915,96	2403700,33
180	461844,65	2403626,01
181	461865,15	2403608,68
182	461863,36	2403607,61
183	461866,53	2403602,28
184	461869,98	2403604,33
185	461882,74	2403591,32
Площадь – 6 194,00 кв. метра		

В проекте планировки территории установлены границы зон с особыми условиями использования территории.

В соответствии с постановлением Правительства Российской Федерации от 18.11.2013 № 1033 «О порядке установления охранных зон объектов по производству электрической энергии и особых условий использования земельных участков, расположенных в границах таких зон» установлена зона с особыми условиями использования – охранный зона линии электропередач.

Координаты поворотных точек границ устанавливаемой охранной зоны линии электропередач представлены в таблице № 6.

Таблица № 6

№	X	Y
1	2	3
Граница охранной зоны ЛЭП № 1		
1	454768,18	2394367,45
2	454751,87	2394381,08
3	454754,77	2394388,60
4	454726,67	2394395,68
5	454683,31	2394435,39
6	454682,58	2394437,02
7	454683,03	2394439,20
8	454691,40	2394449,13
9	454691,68	2394450,05
10	454691,31	2394450,79
11	454662,81	2394477,48

1	2	3
12	454651,38	2394475,86
13	454630,68	2394494,84
Граница охранной зоны ЛЭП № 2		
14	454644,20	2394509,58
15	454664,90	2394490,60
16	454663,89	2394479,22
17	454692,93	2394452,01
18	454693,83	2394450,23
19	454693,20	2394448,15
20	454684,89	2394438,30
21	454684,67	2394437,24
22	454684,97	2394436,58
23	454727,65	2394397,50
24	454755,89	2394390,39
25	454764,69	2394396,43
26	454781,00	2394382,80

В соответствии с постановлением Главного государственного санитарного врача Российской Федерации от 14.03.2002 № 10 «О введении в действие санитарных правил и норм «Зоны санитарной охраны источников водоснабжения и водопроводов питьевого назначения СанПиН 2.1.4.1110-02» установлена зона с особыми условиями использования – охранная зона водопровода.

Координаты поворотных точек границ устанавливаемой охранной зоны водопровода представлены в таблице № 7.

Таблица № 7

№	X	Y
1	2	3
Граница охранной зоны водопровода № 1		
1	455424,53	2395247,90
2	455408,39	2395261,78
3	455393,89	2395274,13
Граница охранной зоны водопровода № 2		
4	455408,99	2395291,61
5	455407,09	2395289,16
6	455421,40	2395276,97
7	455452,63	2395250,14
Граница охранной зоны водопровода № 3		
8	461952,18	2403743,56
9	461970,54	2403738,64
10	462040,07	2403804,95
11	462034,73	2403824,36

1	2	3
Граница охранной зоны водопровода № 4		
12	462009,11	2403830,81
13	462015,15	2403810,23
14	461965,78	2403763,20
15	461946,04	2403768,35
Граница охранной зоны водопровода № 5		
16	462395,81	2404107,52
17	462413,11	2404097,73
18	462529,24	2404171,83
19	462528,76	2404189,88
Граница охранной зоны водопровода № 6		
20	462505,37	2404201,08
21	462506,08	2404195,51
22	462506,46	2404182,19
23	462413,74	2404123,04
24	462395,61	2404133,17

В соответствии с постановлением Правительства Российской Федерации от 09.06.1995 № 578 «Об утверждении Правил охраны линий и сооружений связи Российской Федерации» установлена зона с особыми условиями использования – охранная зона кабеля связи.

Координаты поворотных точек границ устанавливаемой охранной зоны кабеля связи представлены в таблице № 8.

Таблица № 8

№	X	Y
1	2	3
Граница охранной зоны кабеля связи № 1		
1	455032,88	2394823,90
2	455026,33	2394816,04
3	455010,55	2394796,63
4	454959,50	2394735,74
5	454935,53	2394707,16
6	454904,35	2394669,96
7	454862,17	2394619,66
8	454831,43	2394582,99
9	454789,80	2394533,34
10	454742,78	2394477,26
11	454706,24	2394433,68
12	454672,00	2394392,84
13	454654,85	2394371,29
14	454630,43	2394339,25
15	454613,42	2394354,19

1	2	3
16	454601,05	2394344,26
17	454599,36	2394344,31
18	454599,24	2394340,31
19	454602,40	2394340,22
20	454613,30	2394348,97
21	454631,01	2394333,42
22	454658,01	2394368,83
23	454675,09	2394390,31
24	454709,30	2394431,11
25	454745,85	2394474,69
26	454792,86	2394530,77
27	454834,49	2394580,42
28	454865,24	2394617,09
29	454907,41	2394667,39
30	454938,60	2394704,59
31	454962,57	2394733,17
32	455013,64	2394794,09
33	455016,65	2394797,79
34	455037,96	2394779,86
35	455035,10	2394776,38
Граница охранной зоны кабеля связи № 2		
36	455038,18	2394773,83
37	455043,57	2394780,37
38	455019,16	2394800,88
39	455029,42	2394813,50
40	455059,03	2394849,02
41	455122,21	2394924,15
42	455165,99	2394976,81
43	455227,83	2395050,68
44	455243,56	2395069,42
45	455257,02	2395056,03
46	455259,84	2395058,86
47	455246,14	2395072,49
48	455264,54	2395094,43
49	455318,74	2395159,05
50	455362,08	2395210,92
51	455434,94	2395298,52
52	455464,72	2395334,41
53	455497,28	2395373,60
54	455559,50	2395447,81
55	455611,18	2395509,71
56	455646,41	2395551,85
57	455677,23	2395586,81
58	455714,03	2395628,55

1	2	3
59	455751,94	2395673,99
60	455784,44	2395713,99
61	455835,84	2395775,14
62	455880,28	2395827,84
63	455938,41	2395897,27
64	456006,41	2395978,22
65	456074,89	2396059,72
66	456124,45	2396119,22
67	456131,23	2396118,98
68	456140,15	2396128,69
69	456161,00	2396153,61
70	456228,48	2396234,36
71	456287,09	2396304,75
72	456325,03	2396350,45
73	456364,56	2396397,65
74	456436,35	2396484,00
75	456503,47	2396564,24
76	456558,30	2396629,33
77	456603,96	2396683,64
78	456667,02	2396758,84
79	456713,57	2396813,77
80	456793,37	2396908,37
81	456813,71	2396891,66
Граница охранной зоны кабеля связи № 3		
82	455220,48	2395089,51
83	455221,77	2395091,05
84	455240,71	2395072,25
85	455224,77	2395053,25
86	455162,92	2394979,37
87	455119,14	2394926,71
88	455055,97	2394851,59
89	455035,47	2394827,01
Граница охранной зоны кабеля связи № 4		
90	456816,25	2396894,75
91	456792,86	2396913,97
92	456710,51	2396816,35
93	456663,96	2396761,42
94	456600,89	2396686,21
95	456555,24	2396631,91
96	456500,41	2396566,81
97	456433,28	2396486,57
98	456361,49	2396400,22
99	456321,96	2396353,01
100	456284,02	2396307,31

1	2	3
101	456225,41	2396236,93
102	456157,93	2396156,18
103	456137,15	2396131,33
104	456129,53	2396123,05
105	456122,63	2396123,28
106	456071,82	2396062,28
107	456003,35	2395980,79
108	455935,35	2395899,84
109	455877,22	2395830,41
110	455832,78	2395777,71
111	455781,36	2395716,54
112	455748,85	2395676,53
113	455710,99	2395631,16
114	455674,23	2395589,45
115	455643,38	2395554,45
116	455608,11	2395512,27
117	455556,44	2395450,37
118	455494,21	2395376,16
119	455461,64	2395336,97
120	455431,86	2395301,07
121	455359,00	2395213,49
122	455315,67	2395161,62
123	455261,48	2395097,00
124	455243,29	2395075,33
125	455224,36	2395094,16
Граница охранной зоны кабеля связи № 5		
126	461736,62	2403499,85
127	461710,55	2403521,37
128	461709,21	2403519,74
129	461708,00	2403518,28
130	461762,13	2403473,62
131	461760,62	2403471,84
Граница охранной зоны кабеля связи № 6		
132	461764,76	2403476,64
133	461753,44	2403485,97
Граница охранной зоны кабеля связи № 7		
134	461750,46	2403488,44
135	461739,71	2403497,31
Граница охранной зоны кабеля связи № 8		
136	462443,59	2404098,58
137	462409,51	2404077,79
138	462397,73	2404095,52
139	462418,03	2404109,32
140	462469,99	2404142,61

1	2	3
141	462472,74	2404144,41
142	462487,56	2404136,88
143	462491,77	2404134,69
144	462493,06	2404134,15
145	462533,15	2404160,68
146	462530,94	2404164,02
147	462492,70	2404138,71
148	462489,39	2404140,44
149	462472,49	2404149,02
150	462467,82	2404145,97
151	462415,83	2404112,66
152	462360,52	2404075,05
153	462341,36	2404061,91
154	462310,98	2404039,86
155	462268,47	2404009,17
156	462225,67	2403975,90
157	462165,68	2403927,89
158	462128,61	2403897,64
159	462089,30	2403863,35
160	462057,54	2403835,39
161	462002,53	2403784,25
162	461960,94	2403743,89
163	461942,84	2403726,35
164	461916,75	2403699,56
165	461846,25	2403626,10
166	461867,04	2403608,52
167	461864,87	2403607,22
168	461866,91	2403603,79
169	461870,16	2403605,72
170	461882,97	2403592,66
171	461885,83	2403595,46
172	461871,98	2403609,59
173	461852,09	2403626,40
174	461919,62	2403696,78
175	461945,66	2403723,52
176	461963,73	2403741,02
177	462005,29	2403781,35
178	462060,23	2403832,42
179	462091,93	2403860,34
180	462131,19	2403894,58
181	462168,19	2403924,78
182	462228,15	2403972,76
183	462270,87	2404005,97
184	462313,33	2404036,62

1	2	3
185	462343,66	2404058,64
186	462362,77	2404071,75
187	462394,42	2404093,27
188	462408,31	2404072,38
189	462445,26	2404094,87

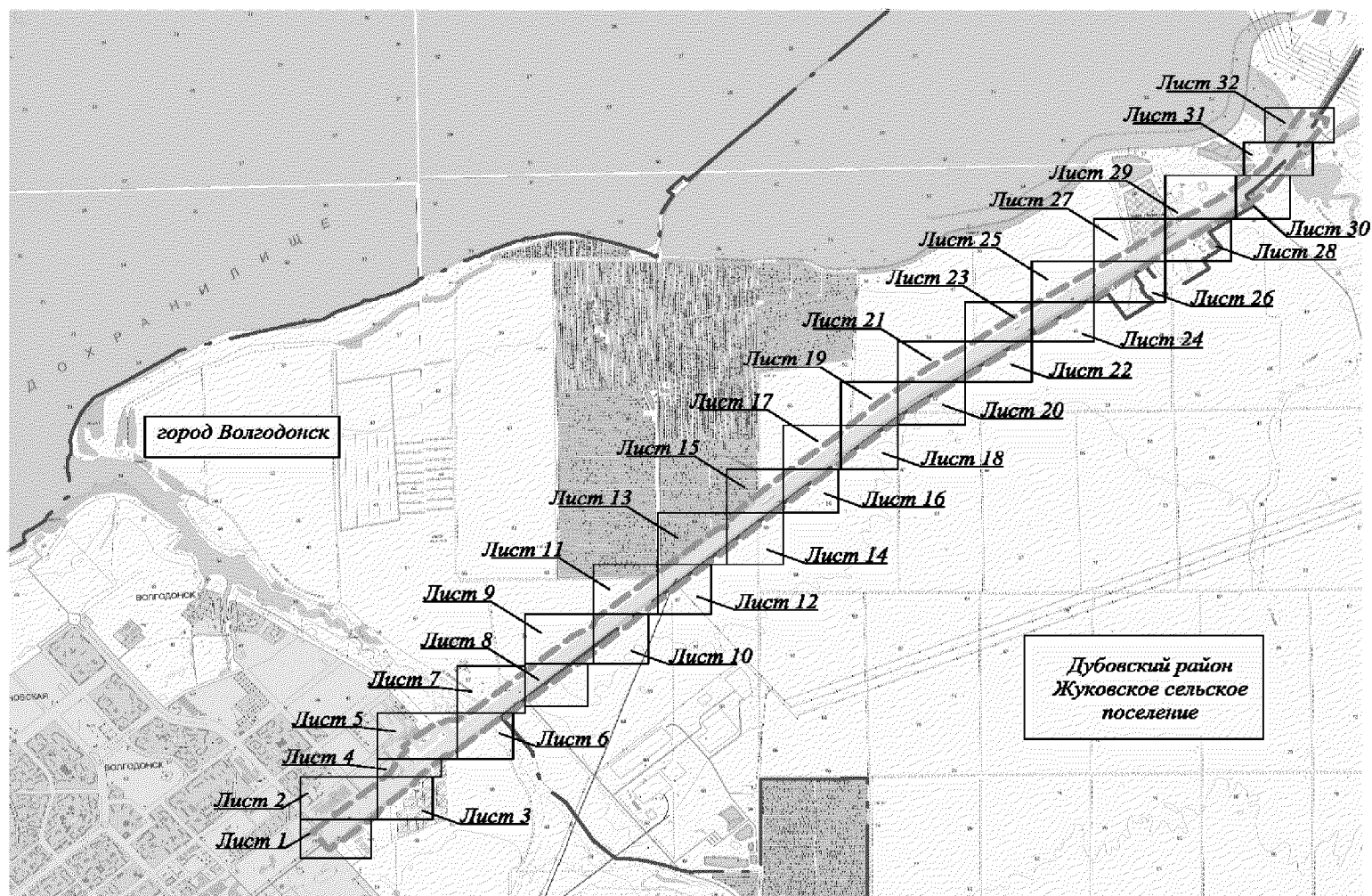
Начальник управления
документационного обеспечения
Правительства Ростовской области

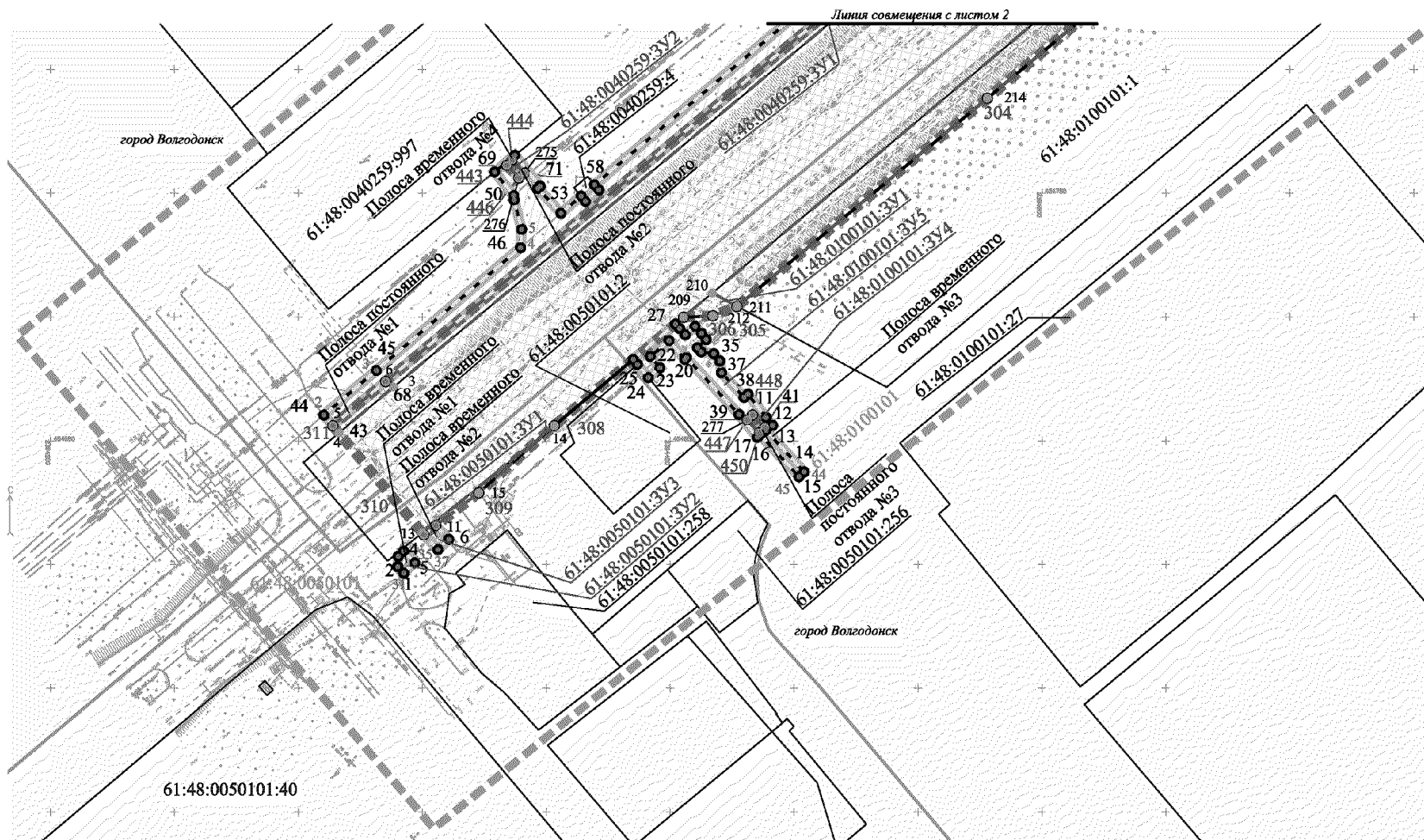


Т.А. Родионченко










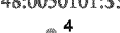


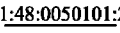


ЧЕРТЕЖ

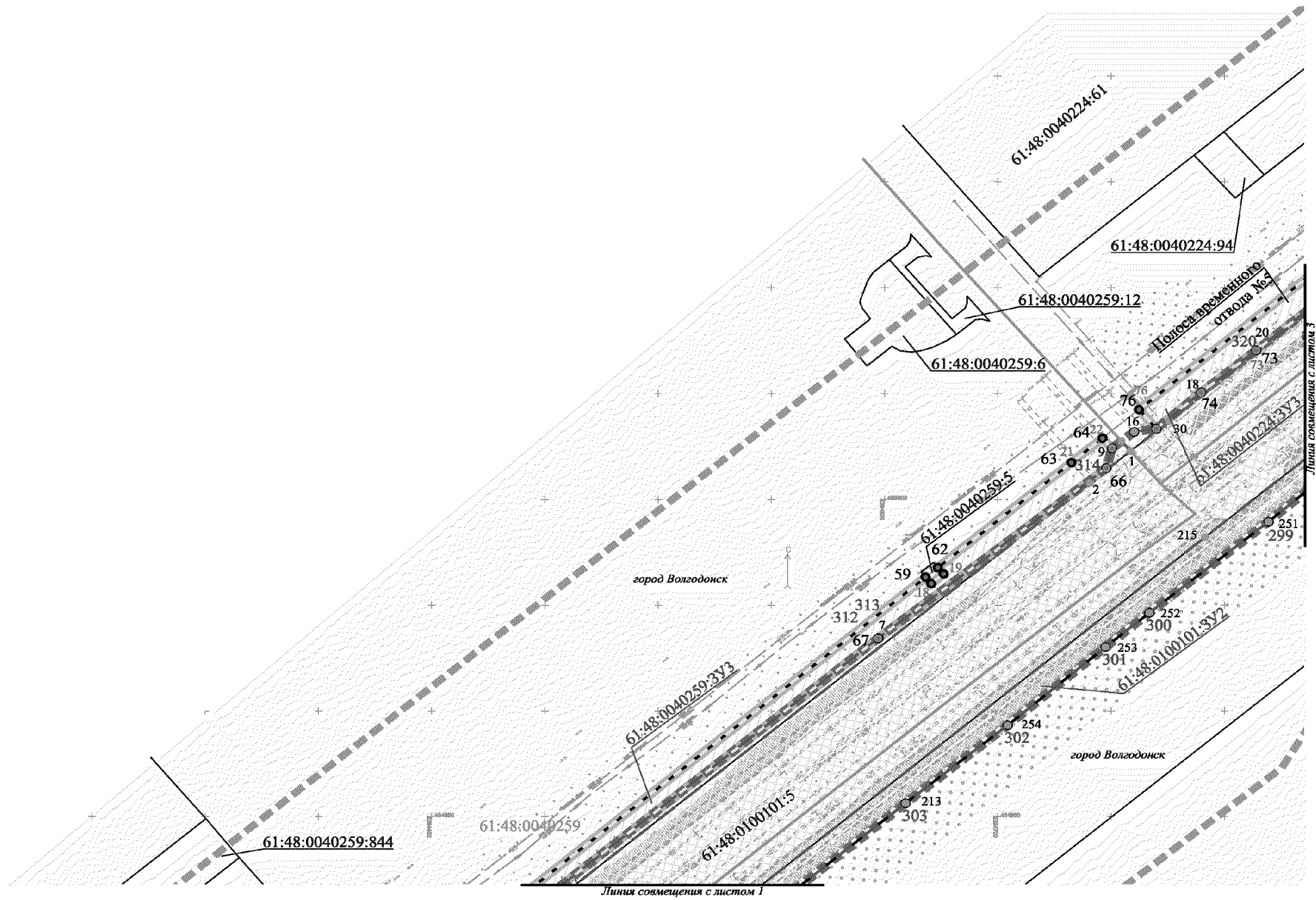
межевания территории размещения линейного объекта «Реконструкция участка подъездной дороги
от пересечения магистрали № 1 «г. Волгодонск – Атомная» с ул. Мира в г. Волгодонске до въезда на территорию Волгодонской (Ростовской) АЭС»




















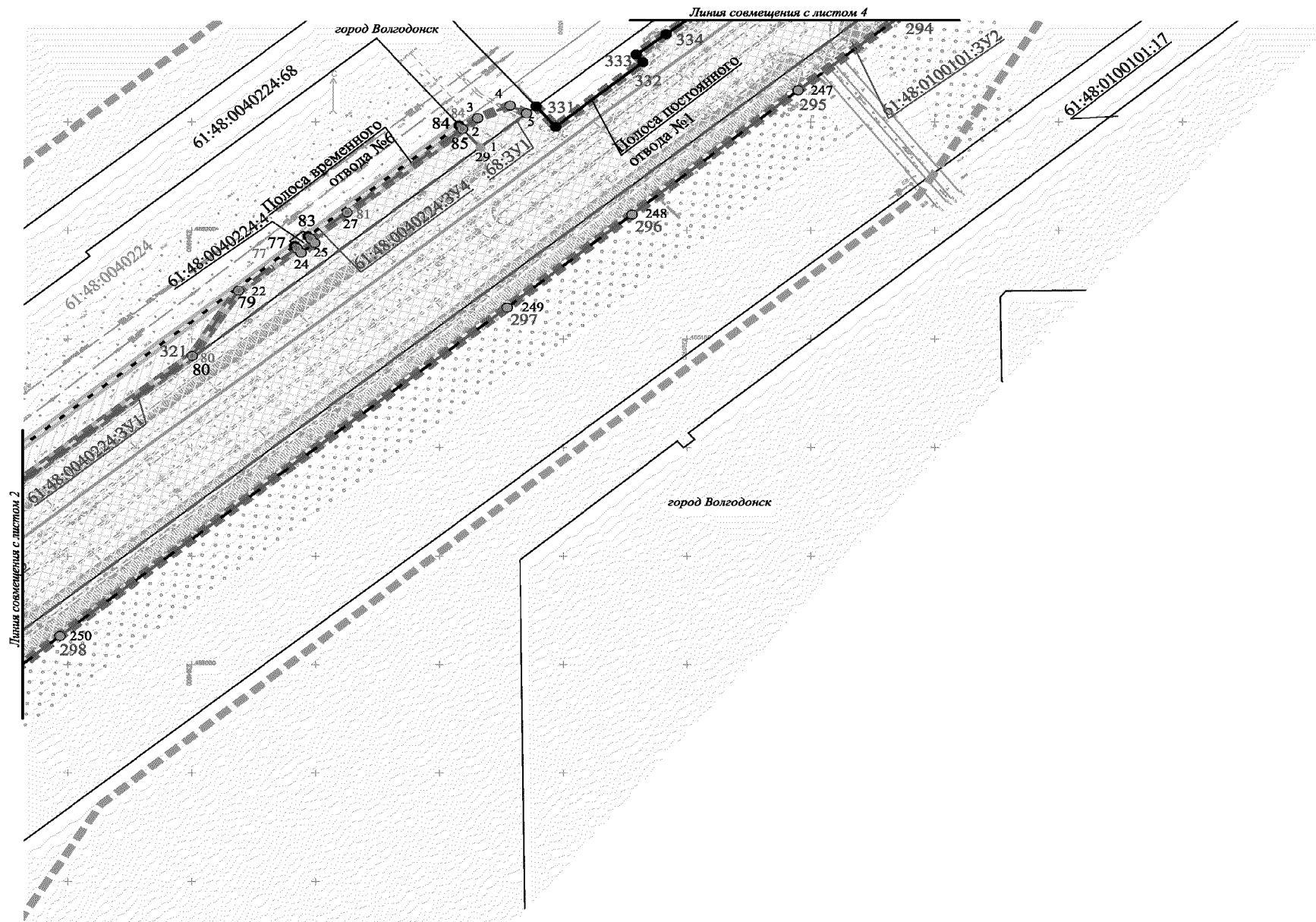
Условные обозначения:

	– граница подготовки проекта межевания;
	– граница муниципального образования;
	– земли населенного пункта;
	– полоса отвода № 1;
	– номер поворотной точки полосы отвода № 1;
	– полоса отвода № 2 (отвод для организации строительства);
	– номер поворотной точки полосы отвода для организации строительства;
	– устанавливаемая красная линия;
	– граница образуемого земельного участка;
	– номер образуемого земельного участка;
	– номер поворотной точки образуемого земельного участка;
	– граница отвода для организации строительства;
	– номер поворотной точки отвода для организации строительства;
	– граница и номер существующего земельного участка;
	– граница и номер кадастрового квартала.










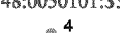


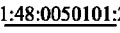




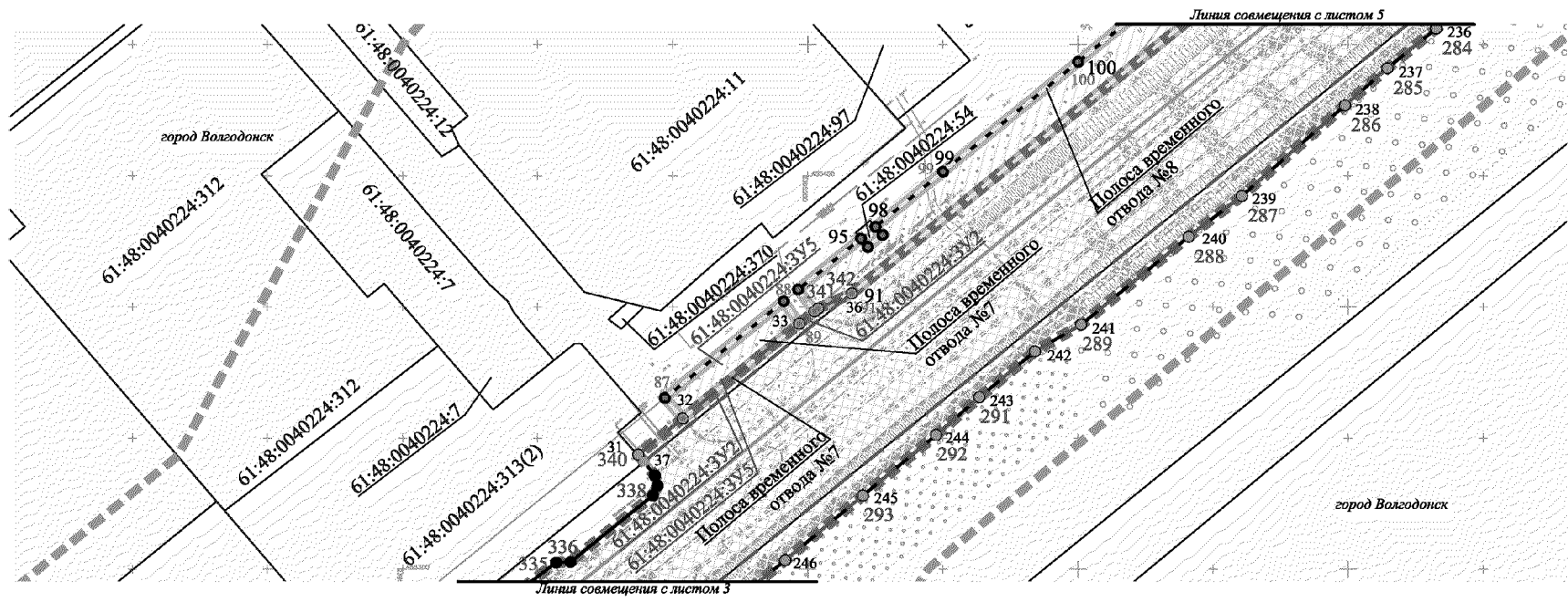
Условные обозначения:

	– граница подготовки проекта межевания;
	– граница муниципального образования;
	– земли населенного пункта;
	– полоса отвода № 1;
	– номер поворотной точки полосы отвода № 1;
	– полоса отвода № 2 (отвод для организации строительства);
	– номер поворотной точки полосы отвода для организации строительства;
	– устанавливаемая красная линия;
	– граница образуемого земельного участка;
	– номер образуемого земельного участка;
	– номер поворотной точки образуемого земельного участка;
	– граница отвода для организации строительства;
	– номер поворотной точки отвода для организации строительства;
	– граница и номер существующего земельного участка;
	– граница и номер кадастрового квартала.















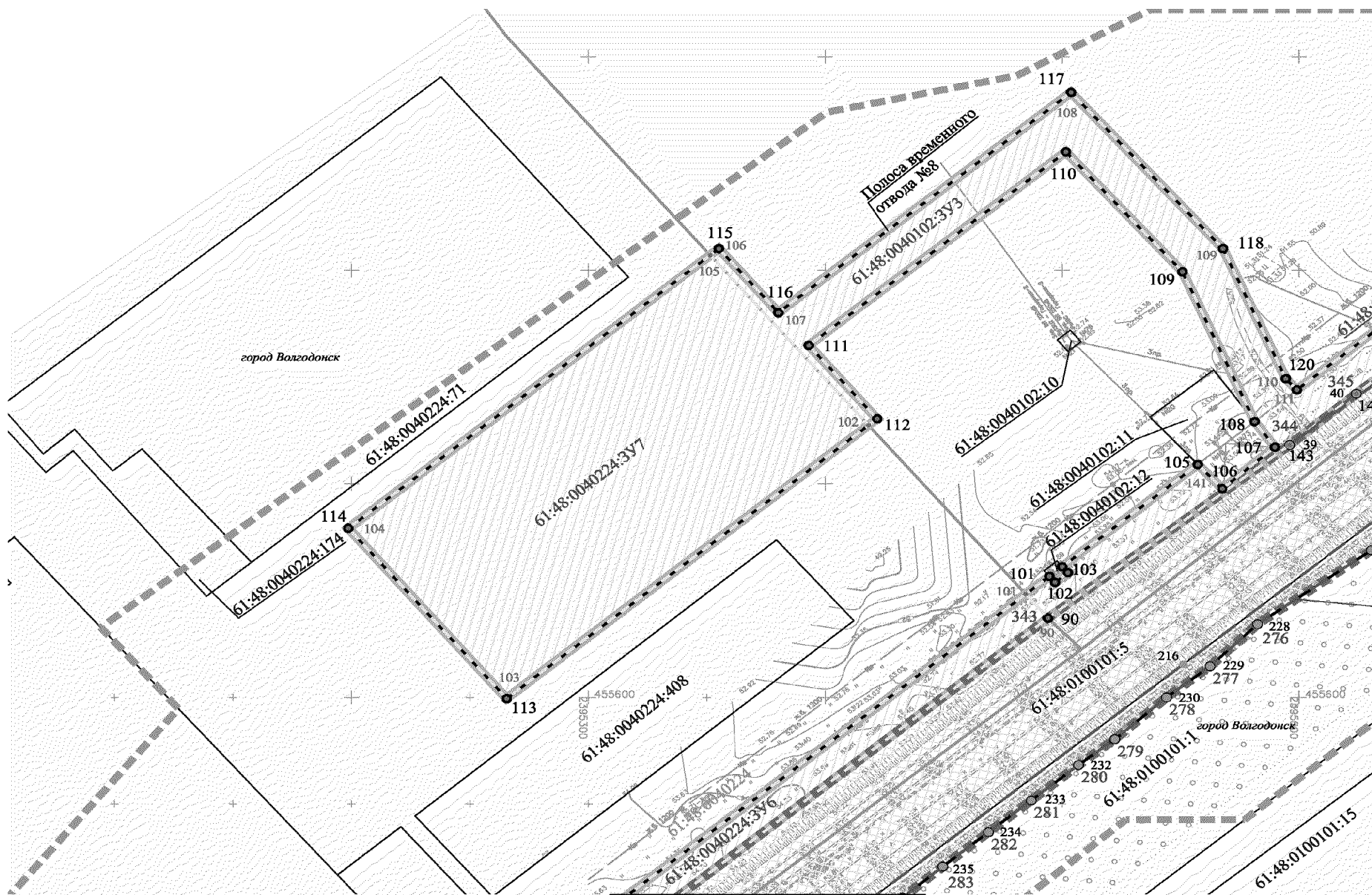
Условные обозначения:

	– граница подготовки проекта межевания;
	– граница муниципального образования;
	– земли населенного пункта;
	– полоса отвода № 1;
	– номер поворотной точки полосы отвода № 1;
	– полоса отвода № 2 (отвод для организации строительства);
	– номер поворотной точки полосы отвода для организации строительства;
	– устанавливаемая красная линия;
	– граница образуемого земельного участка;
	– номер образуемого земельного участка;
	– номер поворотной точки образуемого земельного участка;
	– граница отвода для организации строительства;
	– номер поворотной точки отвода для организации строительства;
	– граница и номер существующего земельного участка;
	– граница и номер кадастрового квартала.


















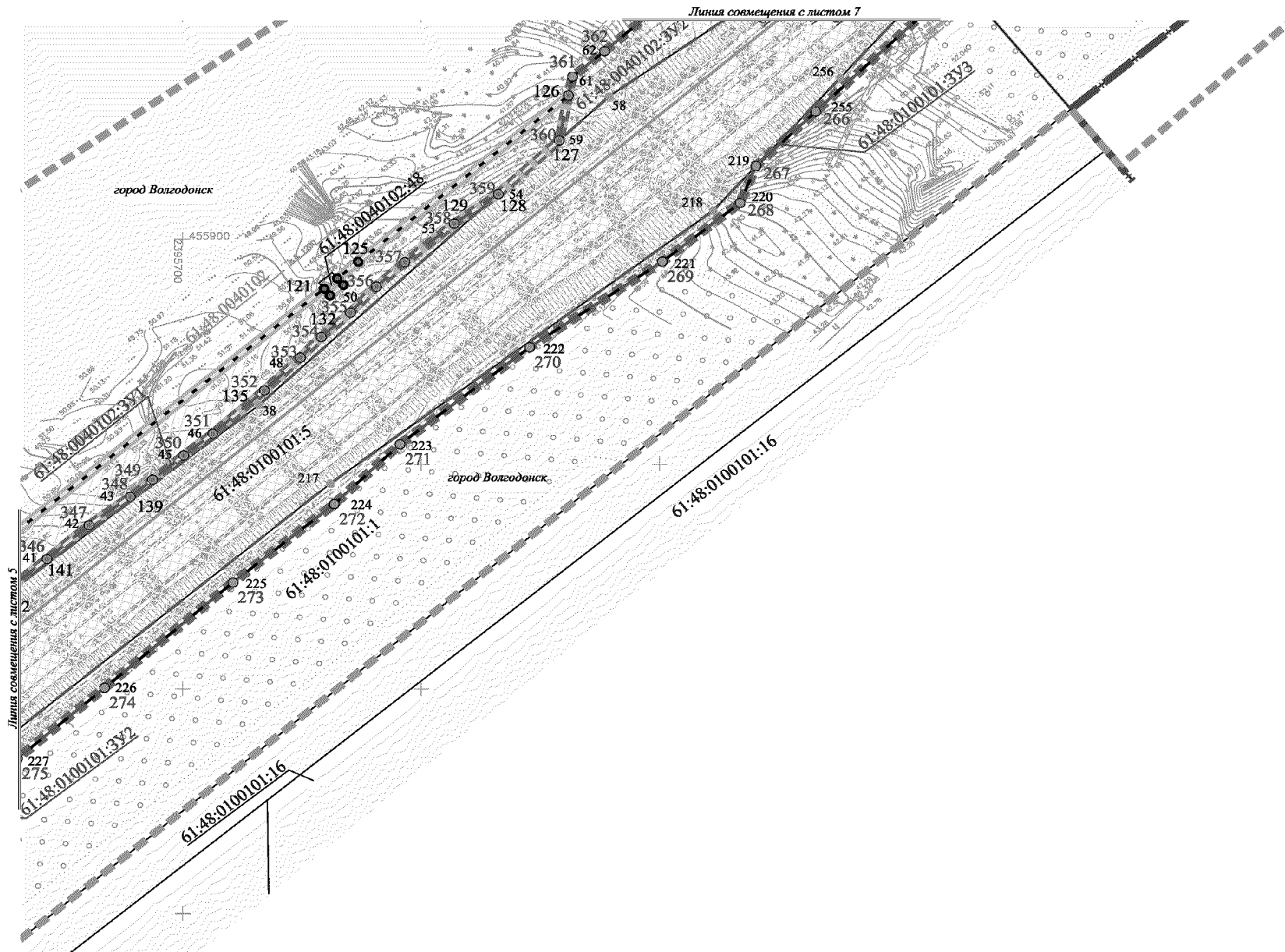
Условные обозначения:

	– граница подготовки проекта межевания;
	– граница муниципального образования;
	– земли населенного пункта;
	– полоса отвода № 1;
	– номер поворотной точки полосы отвода № 1;
	– полоса отвода № 2 (отвод для организации строительства);
	– номер поворотной точки полосы отвода для организации строительства;
	– устанавливаемая красная линия;
	– граница образуемого земельного участка;
61:48:0050101:ЗУ1	– номер образуемого земельного участка;
	– номер поворотной точки образуемого земельного участка;
	– граница отвода для организации строительства;
	– номер поворотной точки отвода для организации строительства;
61:48:0050101:2	– граница и номер существующего земельного участка;
<u>61:48:0050101</u>	– граница и номер кадастрового квартала.






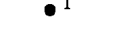



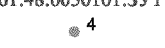
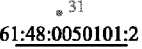



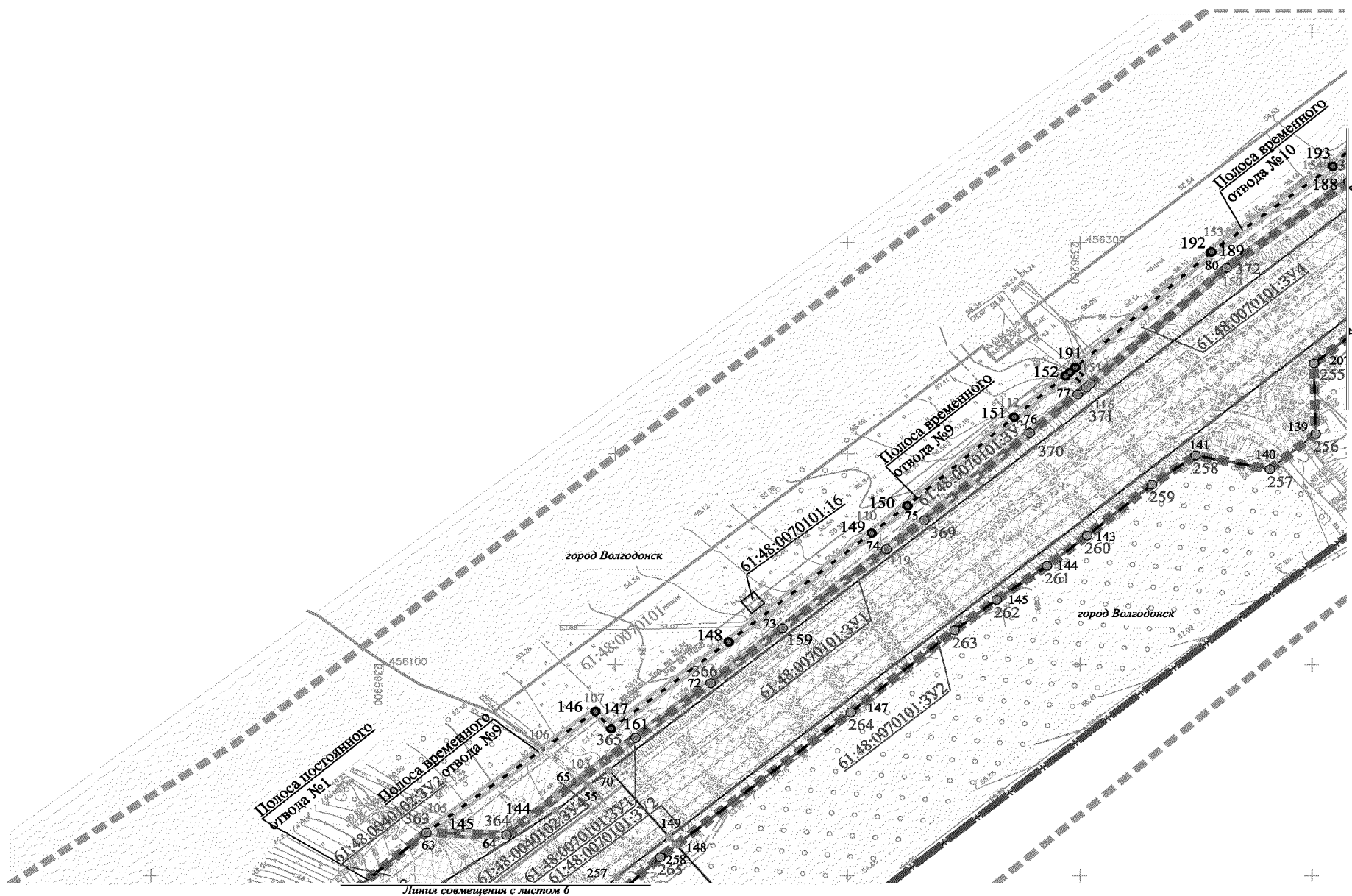
Условные обозначения:

	– граница подготовки проекта межевания;
	– граница муниципального образования;
	– земли населенного пункта;
	– полоса отвода № 1;
	– номер поворотной точки полосы отвода № 1;
	– полоса отвода № 2 (отвод для организации строительства);
	– номер поворотной точки полосы отвода для организации строительства;
	– устанавливаемая красная линия;
	– граница образуемого земельного участка;
	– номер образуемого земельного участка;
	– номер поворотной точки образуемого земельного участка;
	– граница отвода для организации строительства;
	– номер поворотной точки отвода для организации строительства;
	– граница и номер существующего земельного участка;
	– граница и номер кадастрового квартала.












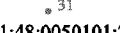


Условные обозначения:
















	– граница подготовки проекта межевания;
	– граница муниципального образования;
	– земли населенного пункта;
	– полоса отвода № 1;
	– номер поворотной точки полосы отвода № 1;
	– полоса отвода № 2 (отвод для организации строительства);
	– номер поворотной точки полосы отвода для организации строительства;
	– устанавливаемая красная линия;
	– граница образуемого земельного участка;
	– номер образуемого земельного участка;
	– номер поворотной точки образуемого земельного участка;
	– граница отвода для организации строительства;
	– номер поворотной точки отвода для организации строительства;
	– граница и номер существующего земельного участка;
	– граница и номер кадастрового квартала.

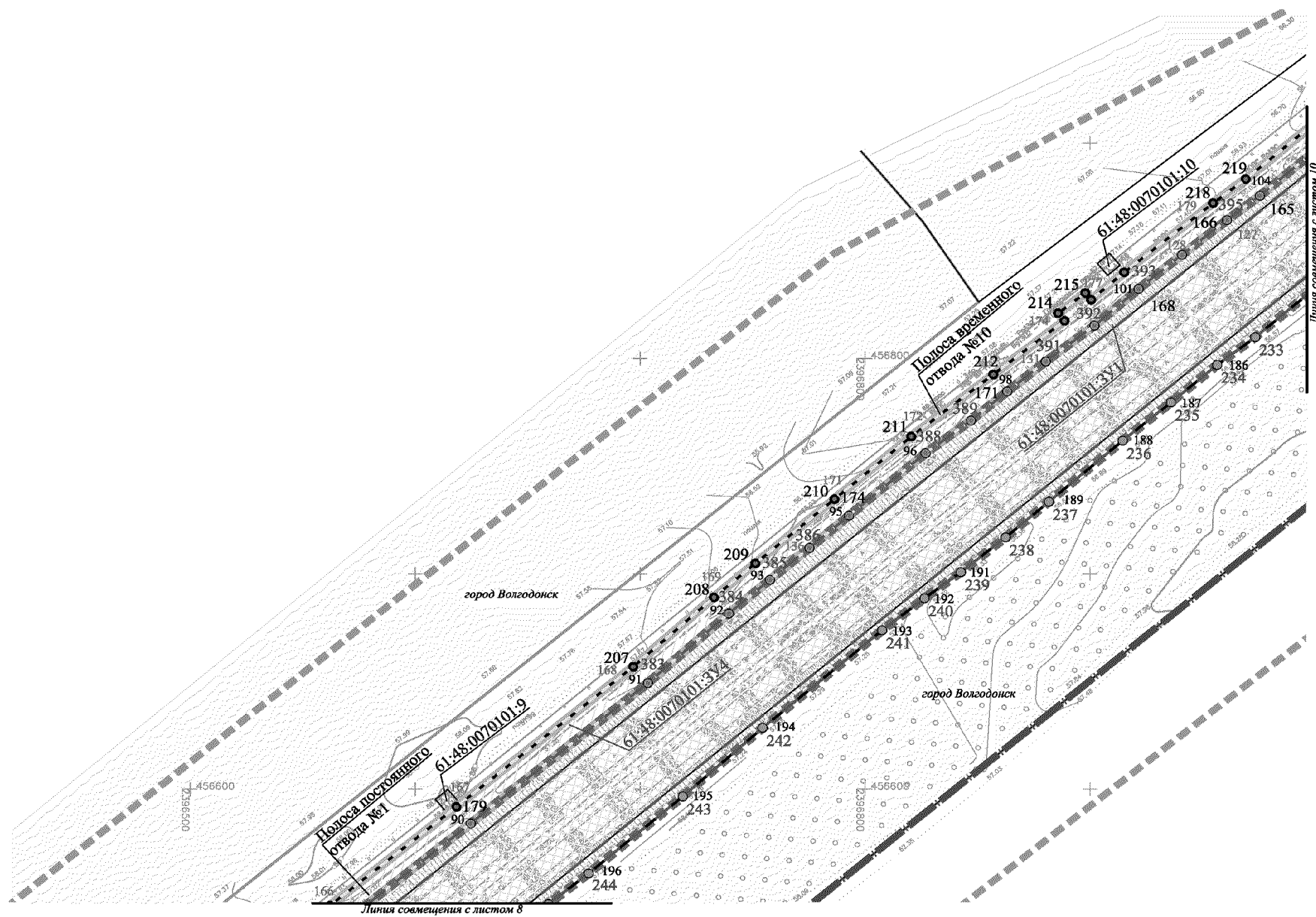


Условные обозначения:
















	– граница подготовки проекта межевания;
	– граница муниципального образования;
	– земли населенного пункта;
	– полоса отвода № 1;
	– номер поворотной точки полосы отвода № 1;
	– полоса отвода № 2 (отвод для организации строительства);
	– номер поворотной точки полосы отвода для организации строительства;
	– устанавливаемая красная линия;
	– граница образуемого земельного участка;
61:48:0050101:ЗУ1	– номер образуемого земельного участка;
	– номер поворотной точки образуемого земельного участка;
	– граница отвода для организации строительства;
	– номер поворотной точки отвода для организации строительства;
<u>61:48:0050101:2</u>	– граница и номер существующего земельного участка;
<u>61:48:0050101</u>	– граница и номер кадастрового квартала.

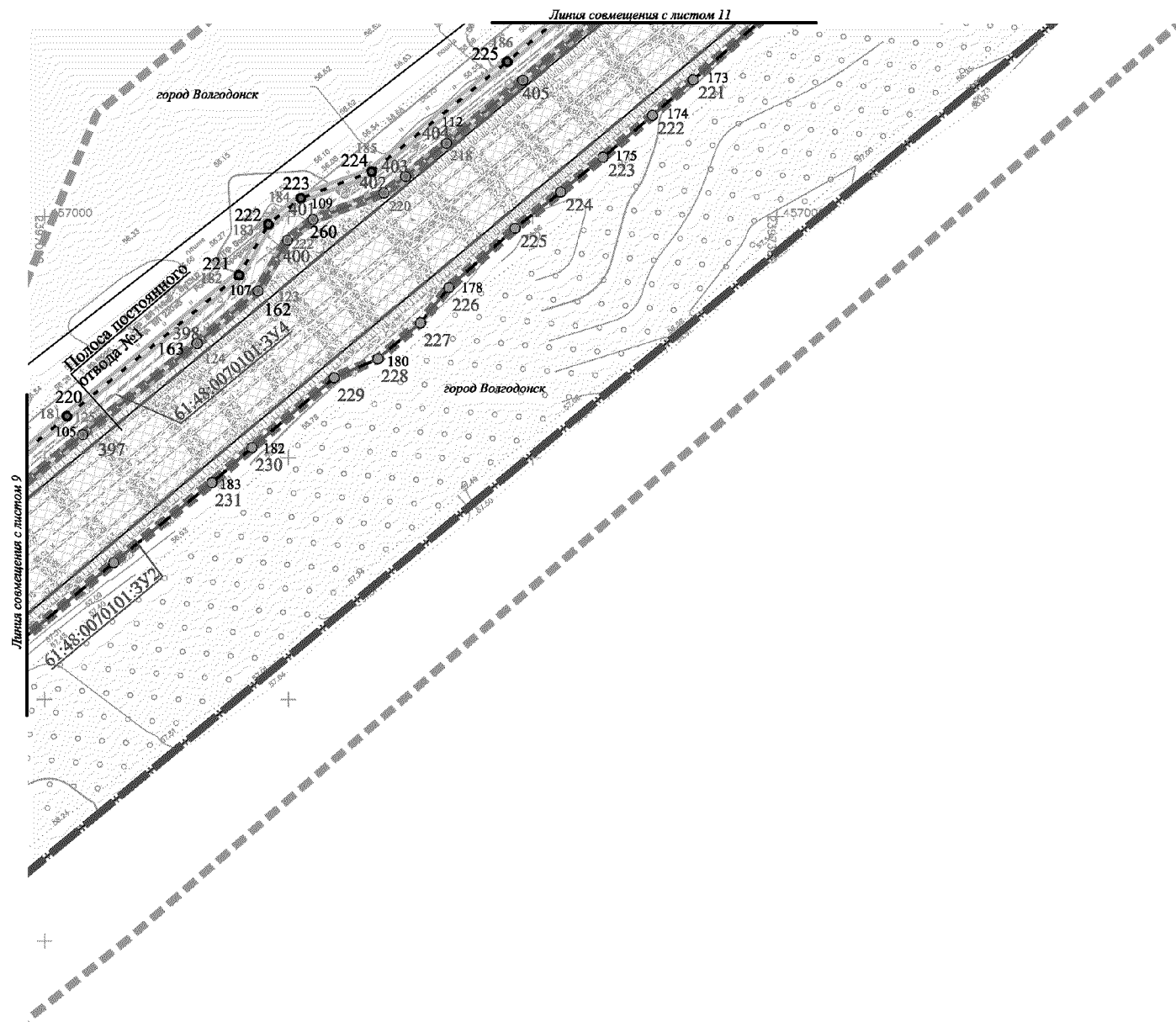
Условные обозначения:

	– граница подготовки проекта межевания;
	– граница муниципального образования;
	– земли населенного пункта;
	– полоса отвода № 1;
	– номер поворотной точки полосы отвода № 1;
	– полоса отвода № 2 (отвод для организации строительства);
	– номер поворотной точки полосы отвода для организации строительства;
	– устанавливаемая красная линия;
	– граница образуемого земельного участка;
	– номер образуемого земельного участка;
	– номер поворотной точки образуемого земельного участка;
	– граница отвода для организации строительства;
	– номер поворотной точки отвода для организации строительства;
	– граница и номер существующего земельного участка;
	– граница и номер кадастрового квартала.


















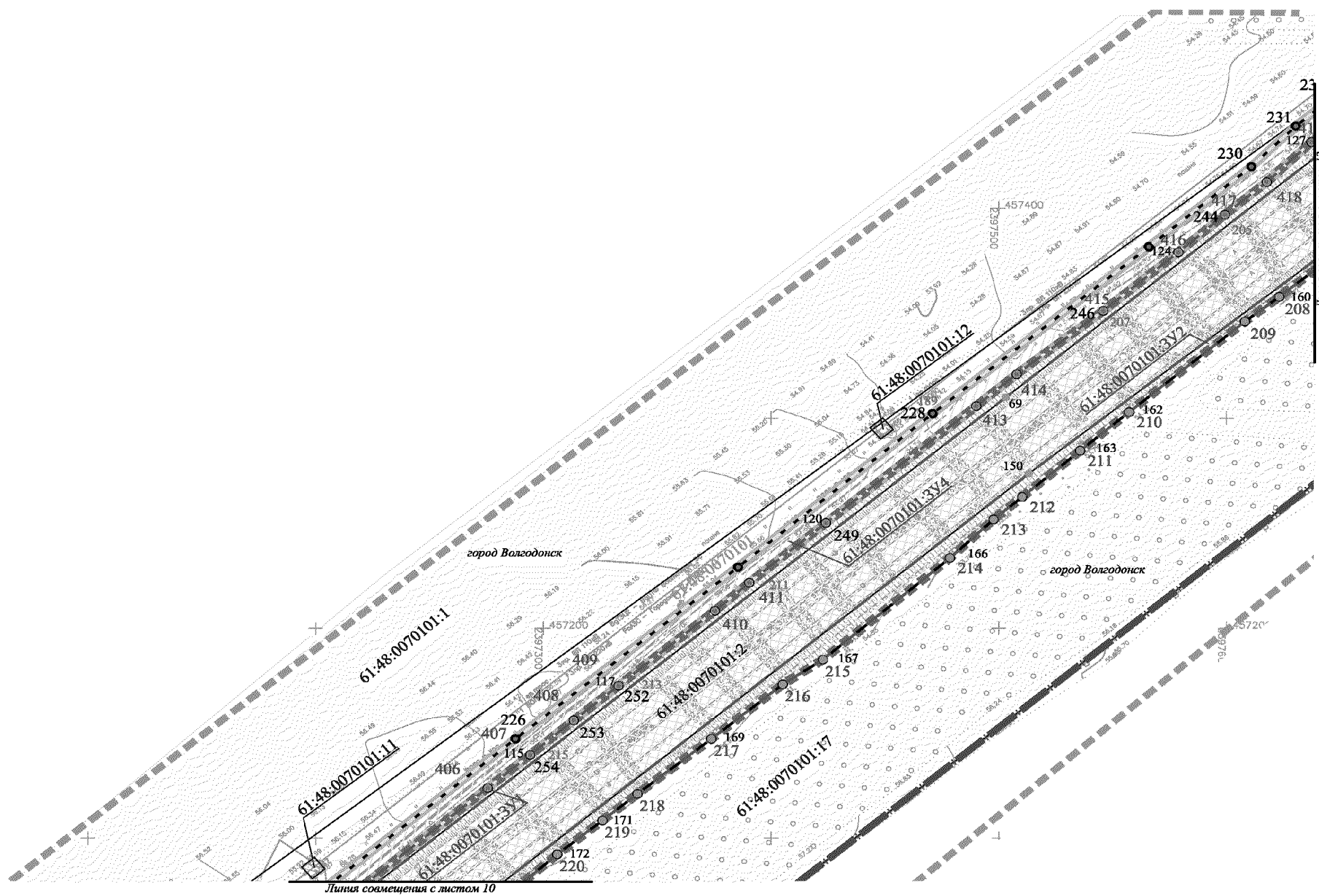
Условные обозначения:

	– граница подготовки проекта межевания;
	– граница муниципального образования;
	– земли населенного пункта;
	– полоса отвода № 1;
	– номер поворотной точки полосы отвода № 1;
	– полоса отвода № 2 (отвод для организации строительства);
	– номер поворотной точки полосы отвода для организации строительства;
	– устанавливаемая красная линия;
	– граница образуемого земельного участка;
	– номер образуемого земельного участка;
	– номер поворотной точки образуемого земельного участка;
	– граница отвода для организации строительства;
	– номер поворотной точки отвода для организации строительства;
	– граница и номер существующего земельного участка;
	– граница и номер кадастрового квартала.















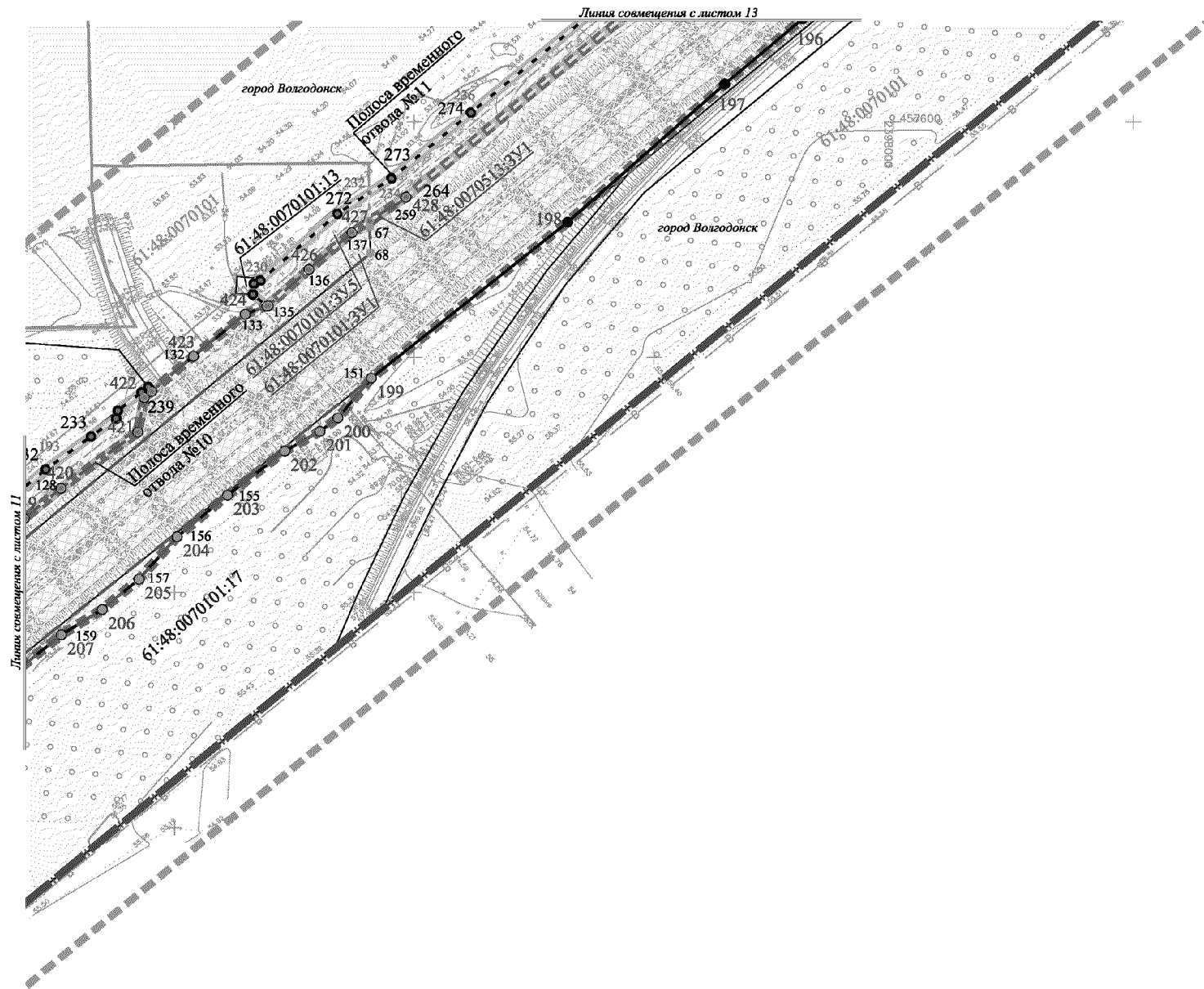
Условные обозначения:

	– граница подготовки проекта межевания;
	– граница муниципального образования;
	– земли населенного пункта;
	– полоса отвода № 1;
	– номер поворотной точки полосы отвода № 1;
	– полоса отвода № 2 (отвод для организации строительства);
	– номер поворотной точки полосы отвода для организации строительства;
	– устанавливаемая красная линия;
	– граница образуемого земельного участка;
	– номер образуемого земельного участка;
	– номер поворотной точки образуемого земельного участка;
	– граница отвода для организации строительства;
	– номер поворотной точки отвода для организации строительства;
	– граница и номер существующего земельного участка;
	– граница и номер кадастрового квартала.















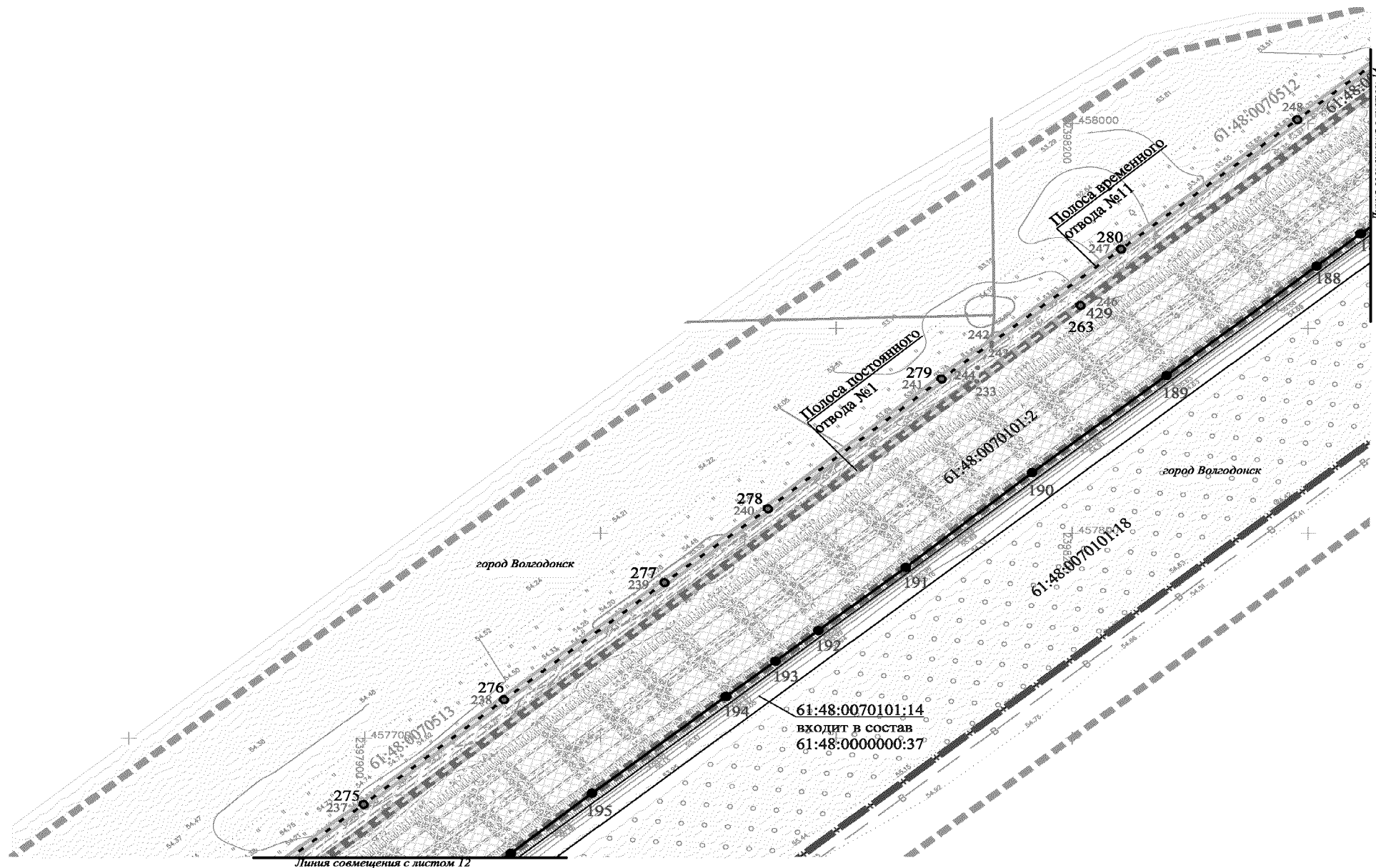
Условные обозначения:

	– граница подготовки проекта межевания;
	– граница муниципального образования;
	– земли населенного пункта;
	– полоса отвода № 1;
	– номер поворотной точки полосы отвода № 1;
	– полоса отвода № 2 (отвод для организации строительства);
	– номер поворотной точки полосы отвода для организации строительства;
	– устанавливаемая красная линия;
	– граница образуемого земельного участка;
61:48:0050101:ЗУ1	– номер образуемого земельного участка;
	– номер поворотной точки образуемого земельного участка;
	– граница отвода для организации строительства;
	– номер поворотной точки отвода для организации строительства;
<u>61:48:0050101:2</u>	– граница и номер существующего земельного участка;
<u>61:48:0050101</u>	– граница и номер кадастрового квартала.




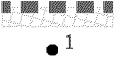


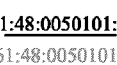







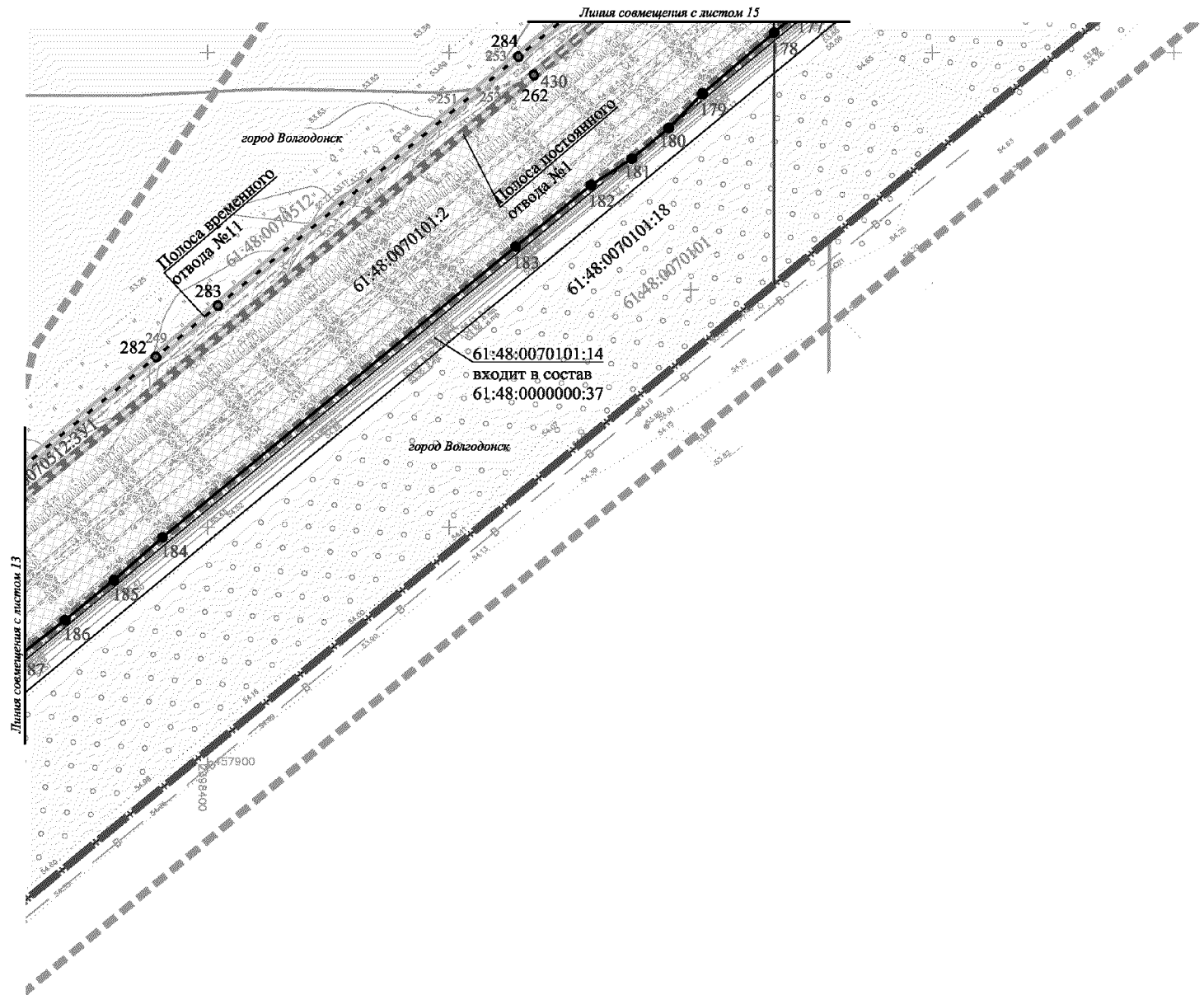
Условные обозначения:

	– граница подготовки проекта межевания;
	– граница муниципального образования;
	– земли населенного пункта;
	– полоса отвода № 1;
	– номер поворотной точки полосы отвода № 1;
	– полоса отвода № 2 (отвод для организации строительства);
	– номер поворотной точки полосы отвода для организации строительства;
	– устанавливаемая красная линия;
	– граница образуемого земельного участка;
61:48:0050101:ЗУ1	– номер образуемого земельного участка;
	– номер поворотной точки образуемого земельного участка;
	– граница отвода для организации строительства;
	– номер поворотной точки отвода для организации строительства;
<u>61:48:0050101:2</u>	– граница и номер существующего земельного участка;
<u>61:48:0050101</u>	– граница и номер кадастрового квартала.















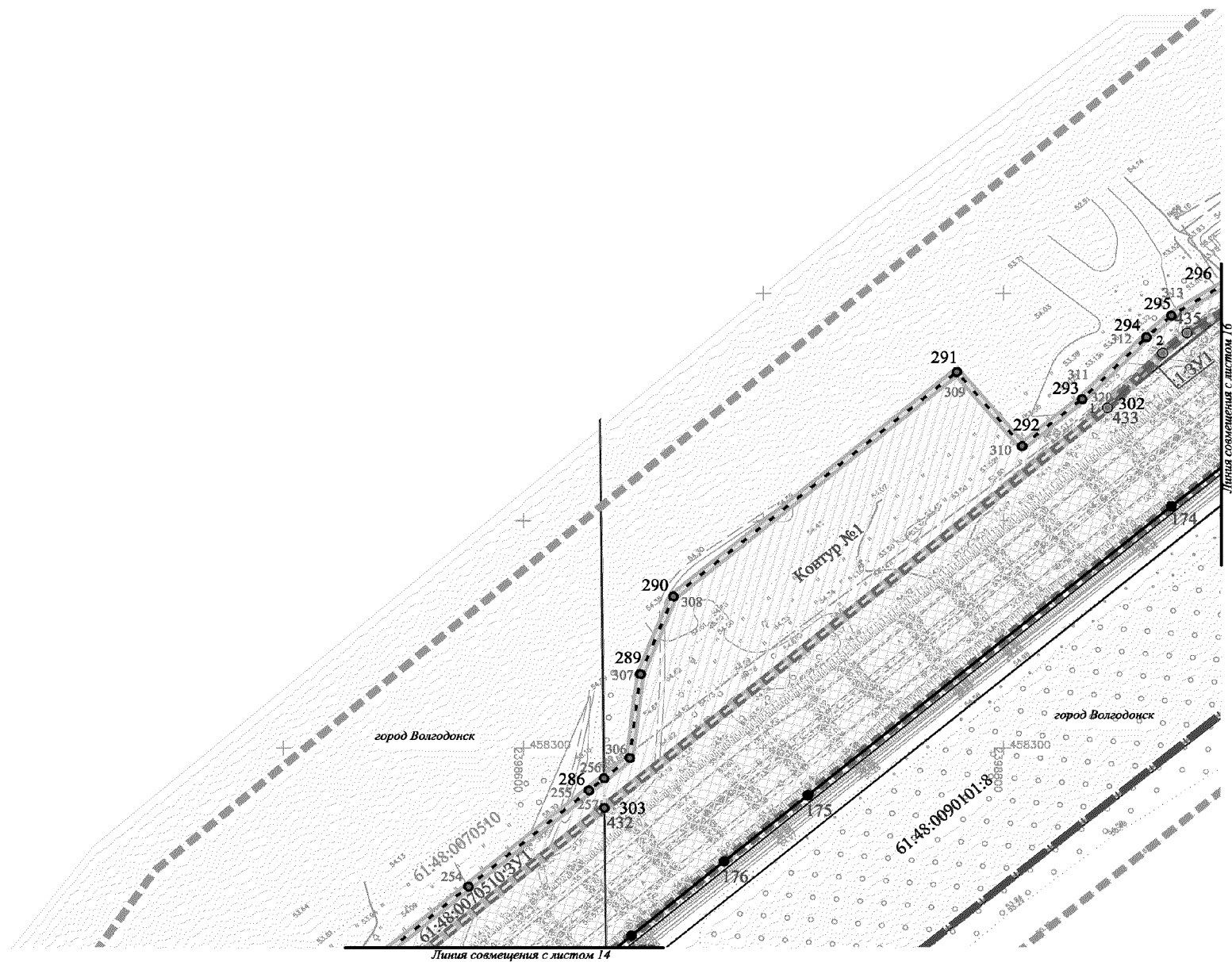
Условные обозначения:

	– граница подготовки проекта межевания;
	– граница муниципального образования;
	– земли населенного пункта;
	– полоса отвода № 1;
	– номер поворотной точки полосы отвода № 1;
	– полоса отвода № 2 (отвод для организации строительства);
	– номер поворотной точки полосы отвода для организации строительства;
	– устанавливаемая красная линия;
	– граница отвода для организации строительства;
	– номер поворотной точки отвода для организации строительства;
	– граница и номер существующего земельного участка;
	– граница и номер кадастрового квартала.


















Условные обозначения:






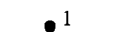



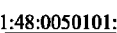


-  – граница подготовки проекта межевания;
-  – граница муниципального образования;
-  – земли населенного пункта;
-  – полоса отвода № 1;
-  – номер поворотной точки полосы отвода № 1;
-  – полоса отвода № 2 (отвод для организации строительства);
-  – номер поворотной точки полосы отвода для организации строительства;
-  – устанавливаемая красная линия;
-  – граница отвода для организации строительства;
-  – номер поворотной точки отвода для организации строительства;
-  – граница и номер существующего земельного участка;
-  – граница и номер кадастрового квартала.

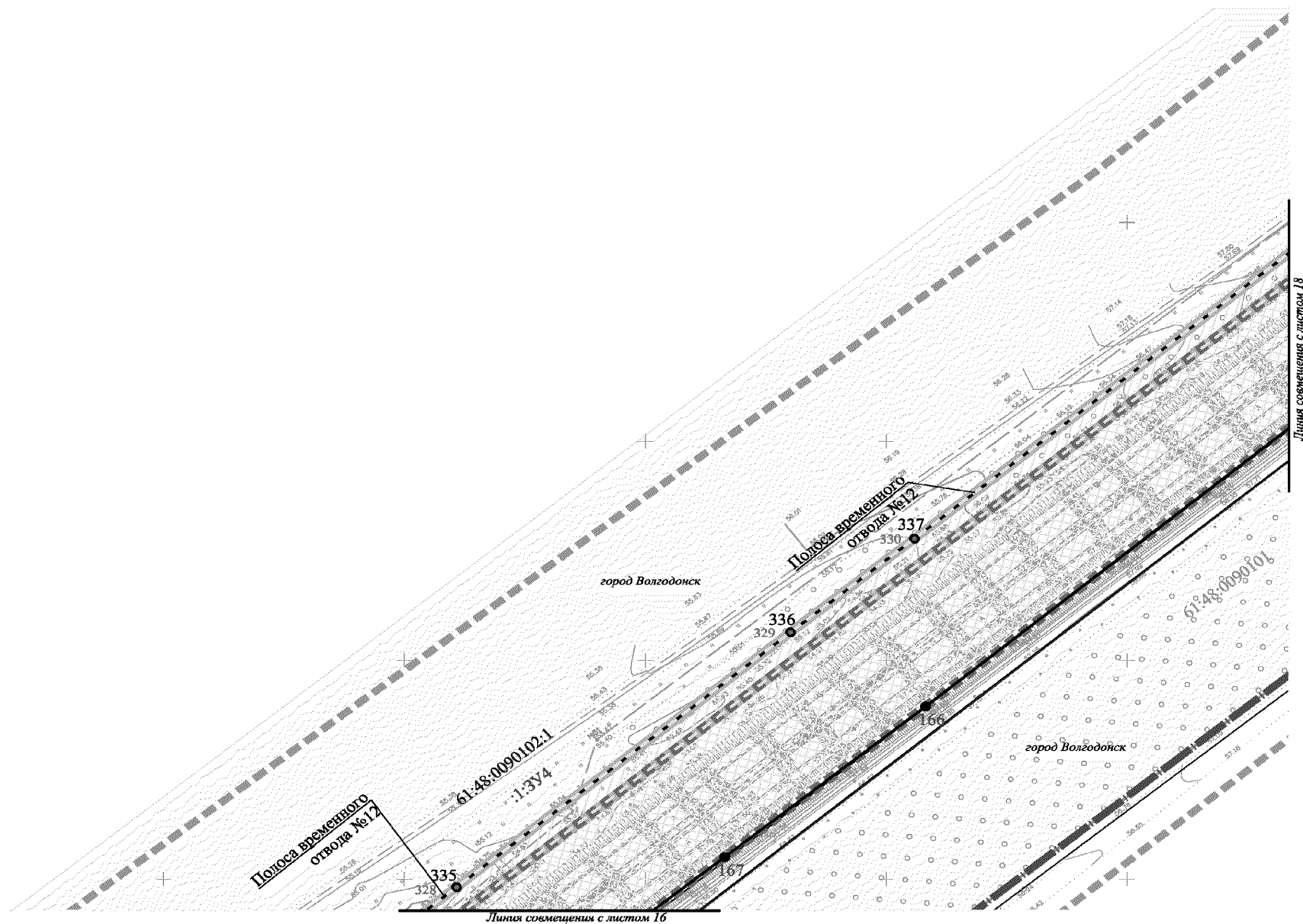


Условные обозначения:






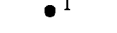


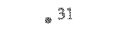
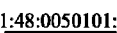
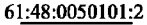

	– граница подготовки проекта межевания;
	– граница муниципального образования;
	– земли населенного пункта;
	– полоса отвода № 1;
	– номер поворотной точки полосы отвода № 1;
	– полоса отвода № 2 (отвод для организации строительства);
	– номер поворотной точки полосы отвода для организации строительства;
	– устанавливаемая красная линия;
	– граница образуемого земельного участка;
	– номер образуемого земельного участка;
	– номер поворотной точки образуемого земельного участка;
	– граница отвода для организации строительства;
	– номер поворотной точки отвода для организации строительства;
	– граница и номер существующего земельного участка;
	– граница и номер кадастрового квартала.

Условные обозначения:




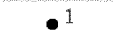


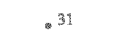





-  – граница подготовки проекта межевания;
-  – граница муниципального образования;
-  – земли населенного пункта;
-  – полоса отвода № 1;
-  – номер поворотной точки полосы отвода № 1;
-  – полоса отвода № 2 (отвод для организации строительства);
-  – номер поворотной точки полосы отвода для организации строительства;
-  – устанавливаемая красная линия;
-  – граница отвода для организации строительства;
-  – номер поворотной точки отвода для организации строительства;
-  – граница и номер существующего земельного участка;
-  – граница и номер кадастрового квартала.








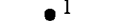


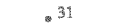

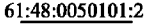

Условные обозначения:

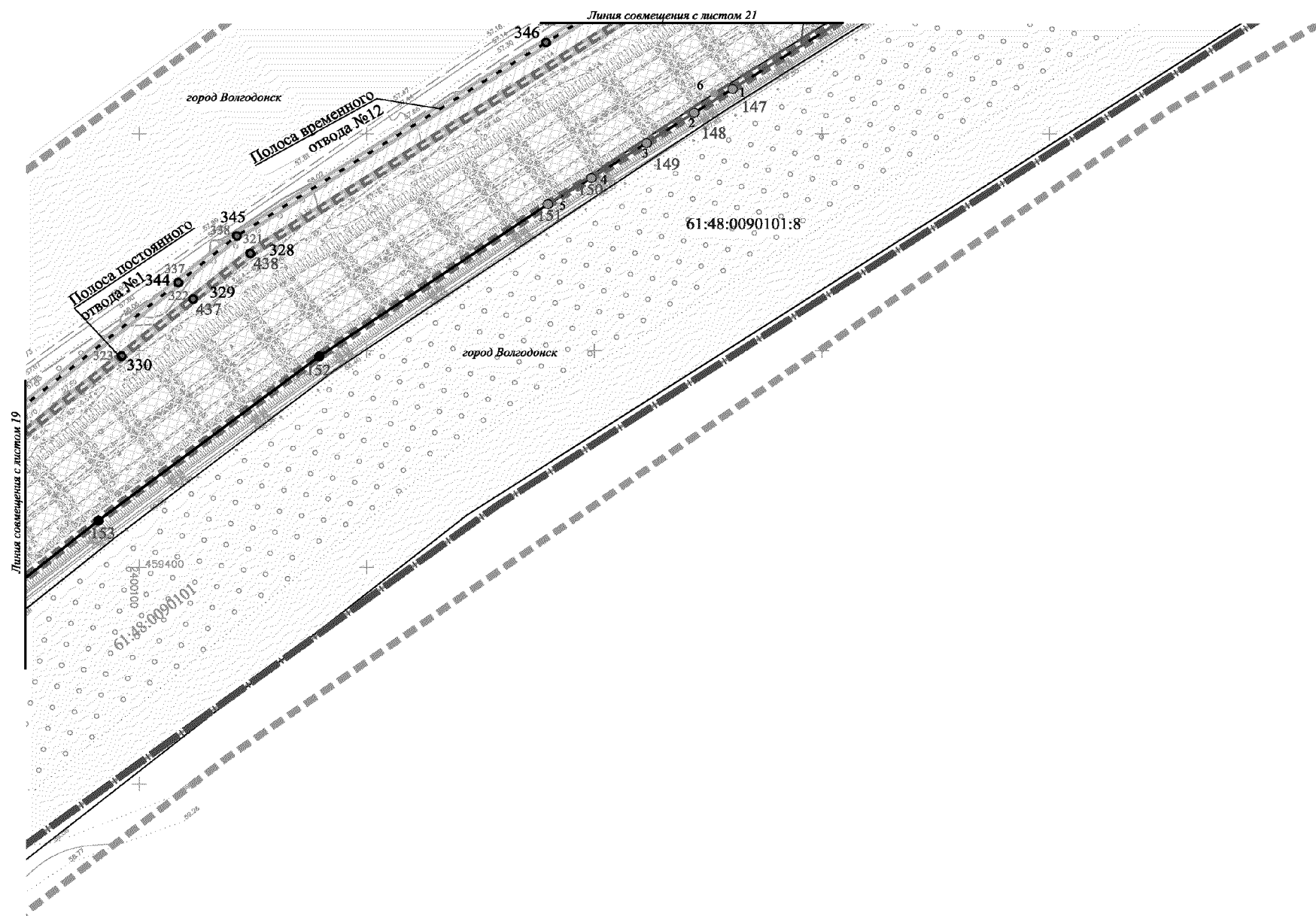
-  – граница подготовки проекта межевания;
-  – граница муниципального образования;
-  – земли населенного пункта;
-  – полоса отвода № 1;
-  – номер поворотной точки полосы отвода № 1;
-  – полоса отвода № 2 (отвод для организации строительства);
-  – номер поворотной точки полосы отвода для организации строительства;
-  – устанавливаемая красная линия;
-  – граница отвода для организации строительства;
-  – номер поворотной точки отвода для организации строительства;
-  – граница и номер существующего земельного участка;
-  – граница и номер кадастрового квартала.

Условные обозначения:











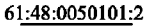

-  – граница подготовки проекта межевания;
-  – граница муниципального образования;
-  – земли населенного пункта;
-  – полоса отвода № 1;
-  – номер поворотной точки полосы отвода № 1;
-  – полоса отвода № 2 (отвод для организации строительства);
-  – номер поворотной точки полосы отвода для организации строительства;
-  – устанавливаемая красная линия;
-  – граница отвода для организации строительства;
-  – номер поворотной точки отвода для организации строительства;
-  – граница и номер существующего земельного участка;
-  – граница и номер кадастрового квартала.

Условные обозначения:













	– граница подготовки проекта межевания;
	– граница муниципального образования;
	– земли населенного пункта;
	– полоса отвода № 1;
	– номер поворотной точки полосы отвода № 1;
	– полоса отвода № 2 (отвод для организации строительства);
	– номер поворотной точки полосы отвода для организации строительства;
	– устанавливаемая красная линия;
	– граница отвода для организации строительства;
	– номер поворотной точки отвода для организации строительства;
	– граница и номер существующего земельного участка;
	– граница и номер кадастрового квартала.

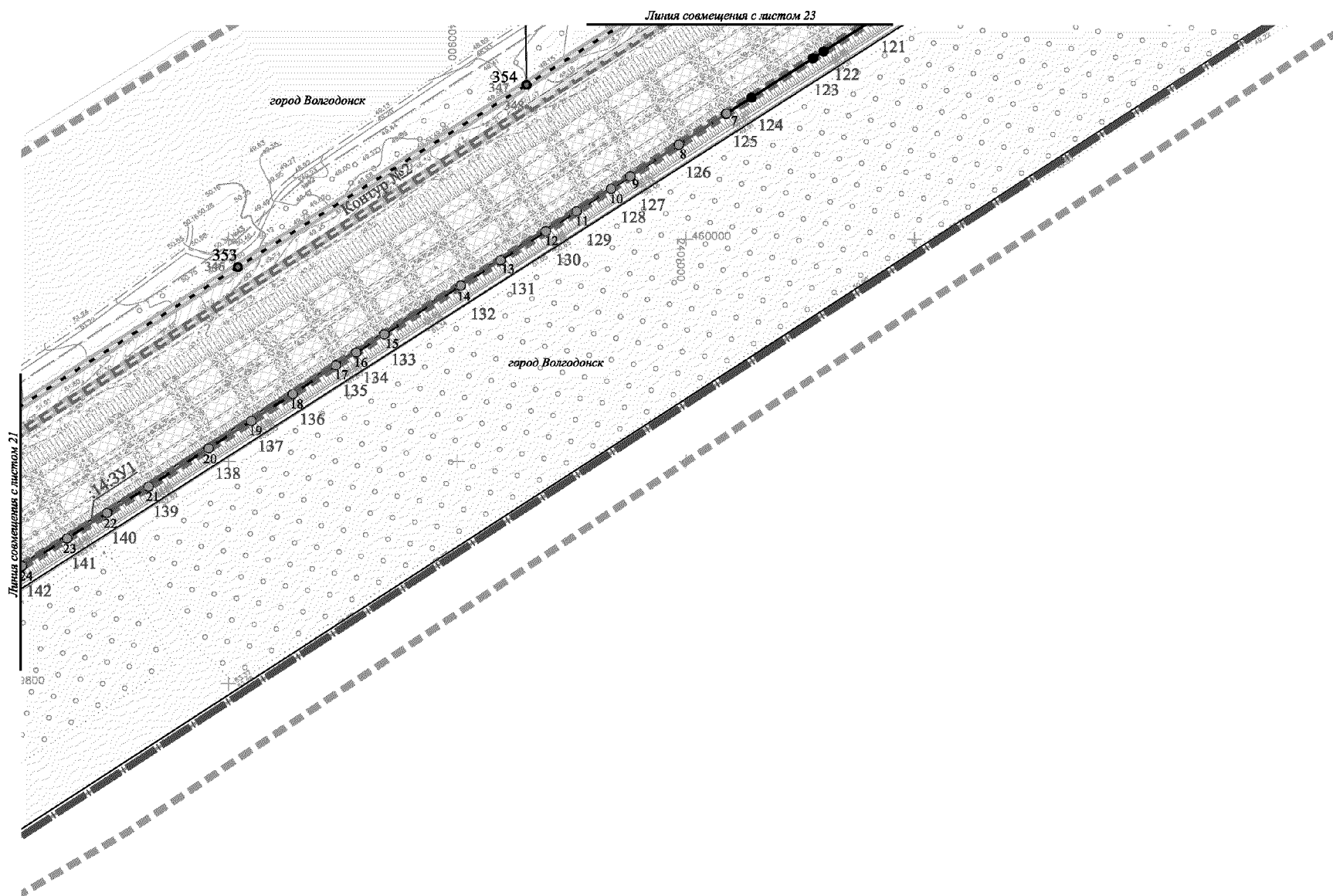


Условные обозначения:













-  – граница подготовки проекта межевания;
-  – граница муниципального образования;
-  – земли населенного пункта;
-  – полоса отвода № 1;
-  – номер поворотной точки полосы отвода № 1;
-  – полоса отвода № 2 (отвод для организации строительства);
-  – номер поворотной точки полосы отвода для организации строительства;
-  – устанавливаемая красная линия;
-  – граница отвода для организации строительства;
-  – номер поворотной точки отвода для организации строительства;
-  – граница и номер существующего земельного участка;
-  – граница и номер кадастрового квартала.

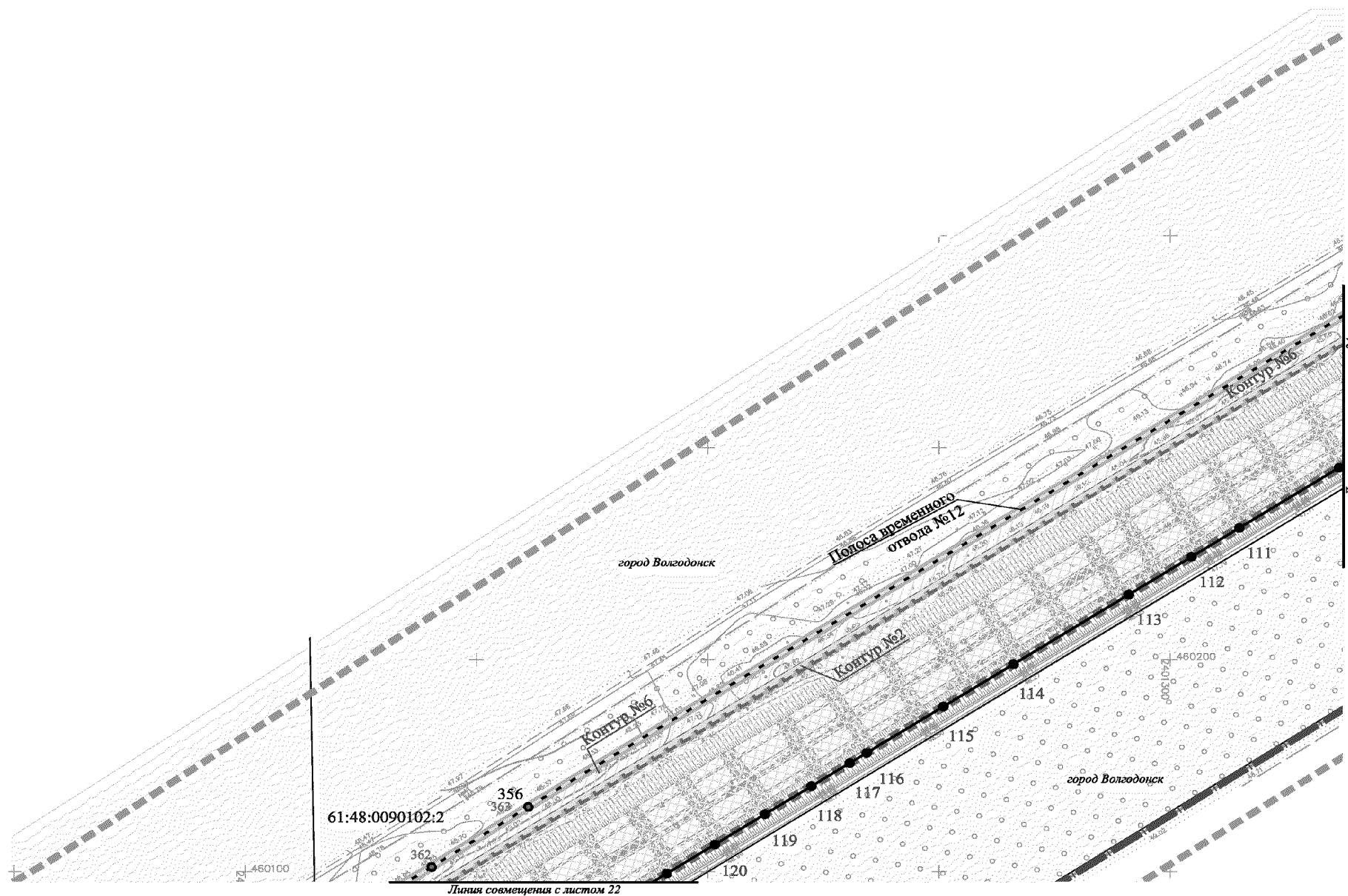
Условные обозначения:

	– граница подготовки проекта межевания;
	– граница муниципального образования;
	– земли населенного пункта;
	– полоса отвода № 1;
	– номер поворотной точки полосы отвода № 1;
	– полоса отвода № 2 (отвод для организации строительства);
	– номер поворотной точки полосы отвода для организации строительства;
	– устанавливаемая красная линия;
	– граница образуемого земельного участка;
61:48:0050101:3У1	– номер образуемого земельного участка;
	– номер поворотной точки образуемого земельного участка;
	– граница отвода для организации строительства;
	– номер поворотной точки отвода для организации строительства;
61:48:0050101:2	– граница и номер существующего земельного участка;
<u>61:48:0050101</u>	– граница и номер кадастрового квартала.















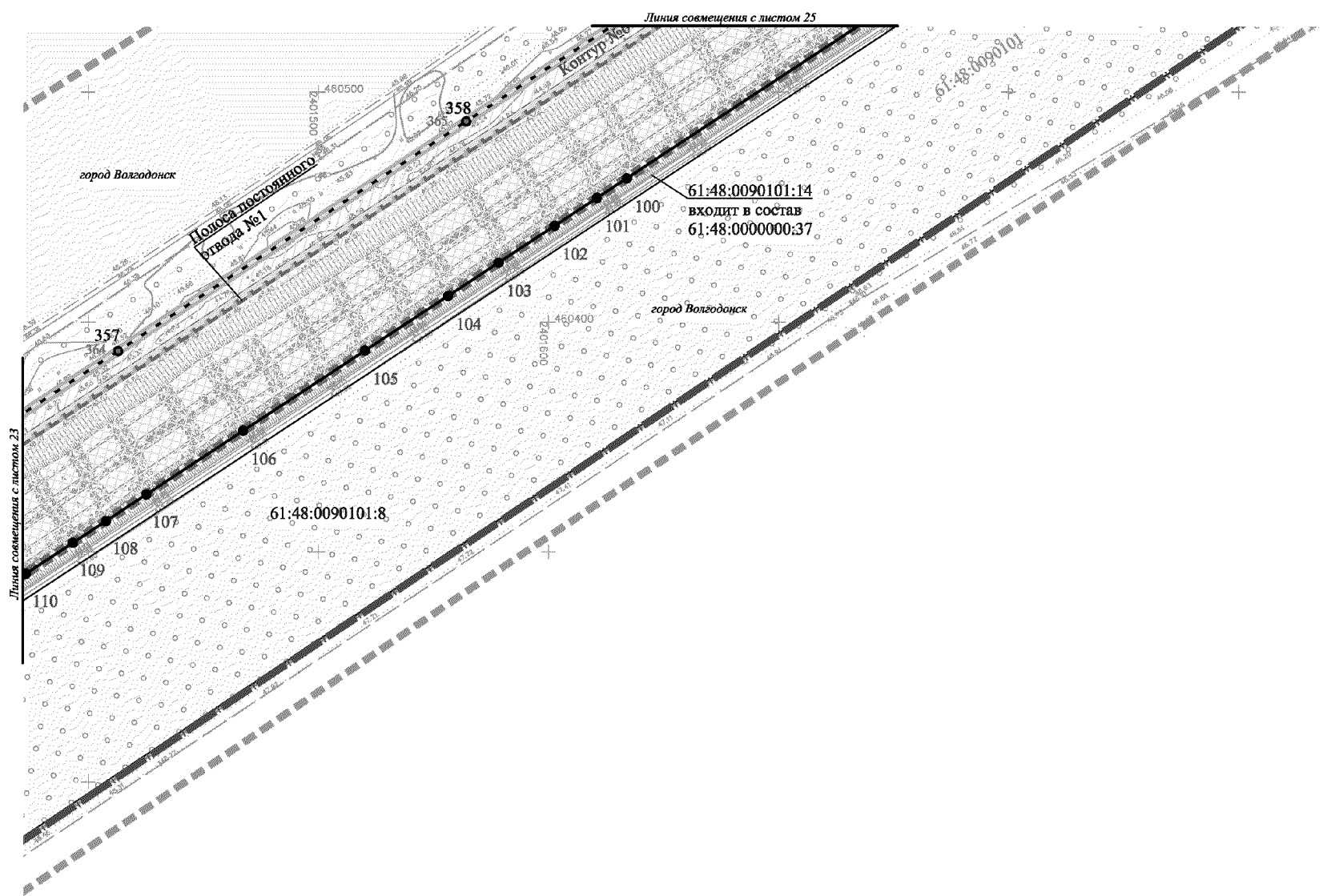
Условные обозначения:

	– граница подготовки проекта межевания;
	– граница муниципального образования;
	– земли населенного пункта;
	– полоса отвода № 1;
	– номер поворотной точки полосы отвода № 1;
	– полоса отвода № 2 (отвод для организации строительства);
	– номер поворотной точки полосы отвода для организации строительства;
	– устанавливаемая красная линия;
	– граница образуемого земельного участка;
61:48:0050101:3У1	– номер образуемого земельного участка;
	– номер поворотной точки образуемого земельного участка;
	– граница отвода для организации строительства;
	– номер поворотной точки отвода для организации строительства;
61:48:0050101:2	– граница и номер существующего земельного участка;
<u>61:48:0050101</u>	– граница и номер кадастрового квартала.





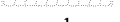







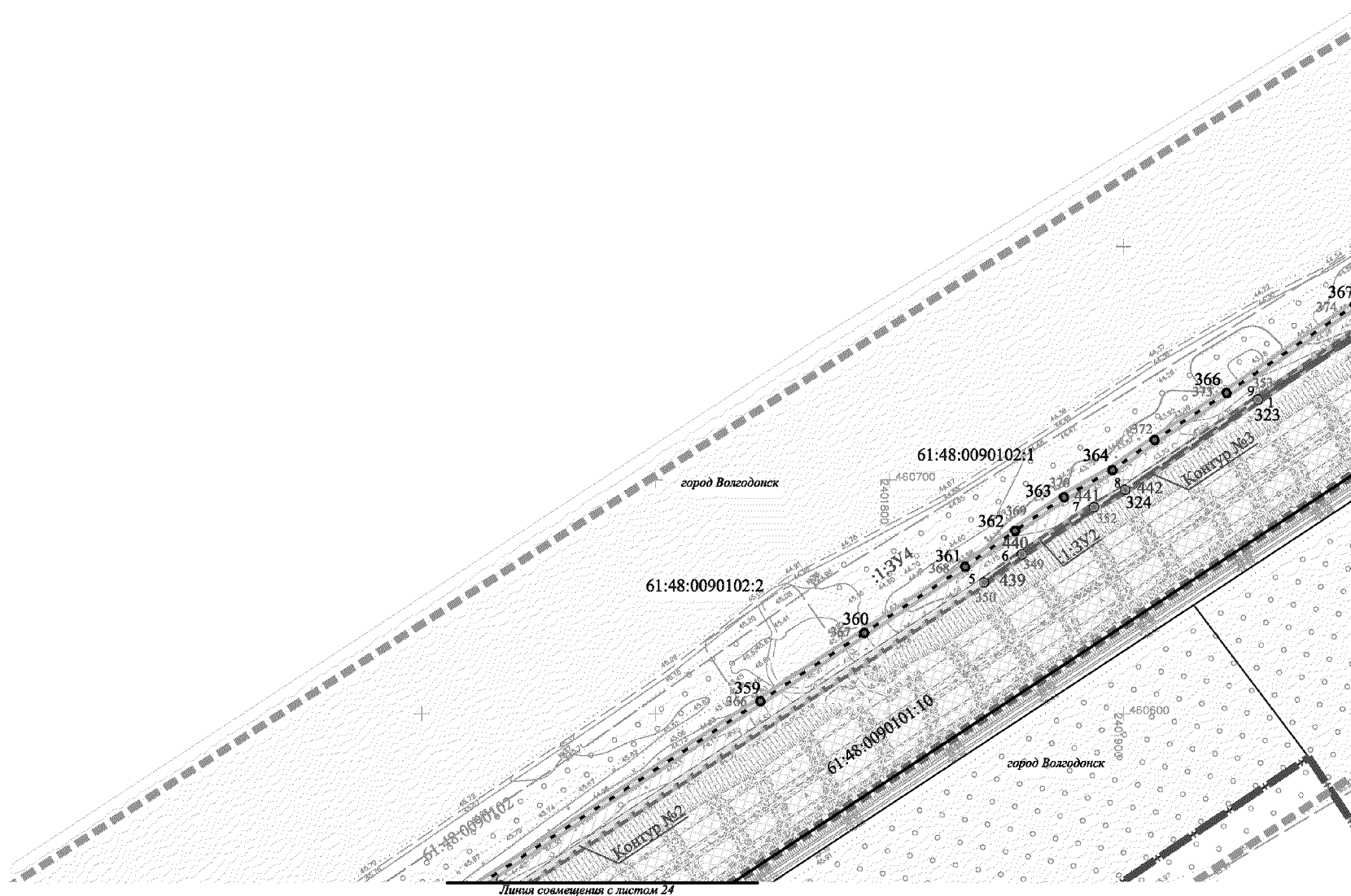
Условные обозначения:

-  – граница подготовки проекта межевания;
-  – граница муниципального образования;
-  – земли населенного пункта;
-  – полоса отвода № 1;
-  – номер поворотной точки полосы отвода № 1;
-  – полоса отвода № 2 (отвод для организации строительства);
-  – номер поворотной точки полосы отвода для организации строительства;
-  – устанавливаемая красная линия;
-  – граница отвода для организации строительства;
-  – номер поворотной точки отвода для организации строительства;
-  – граница и номер существующего земельного участка;
-  – граница и номер кадастрового квартала.















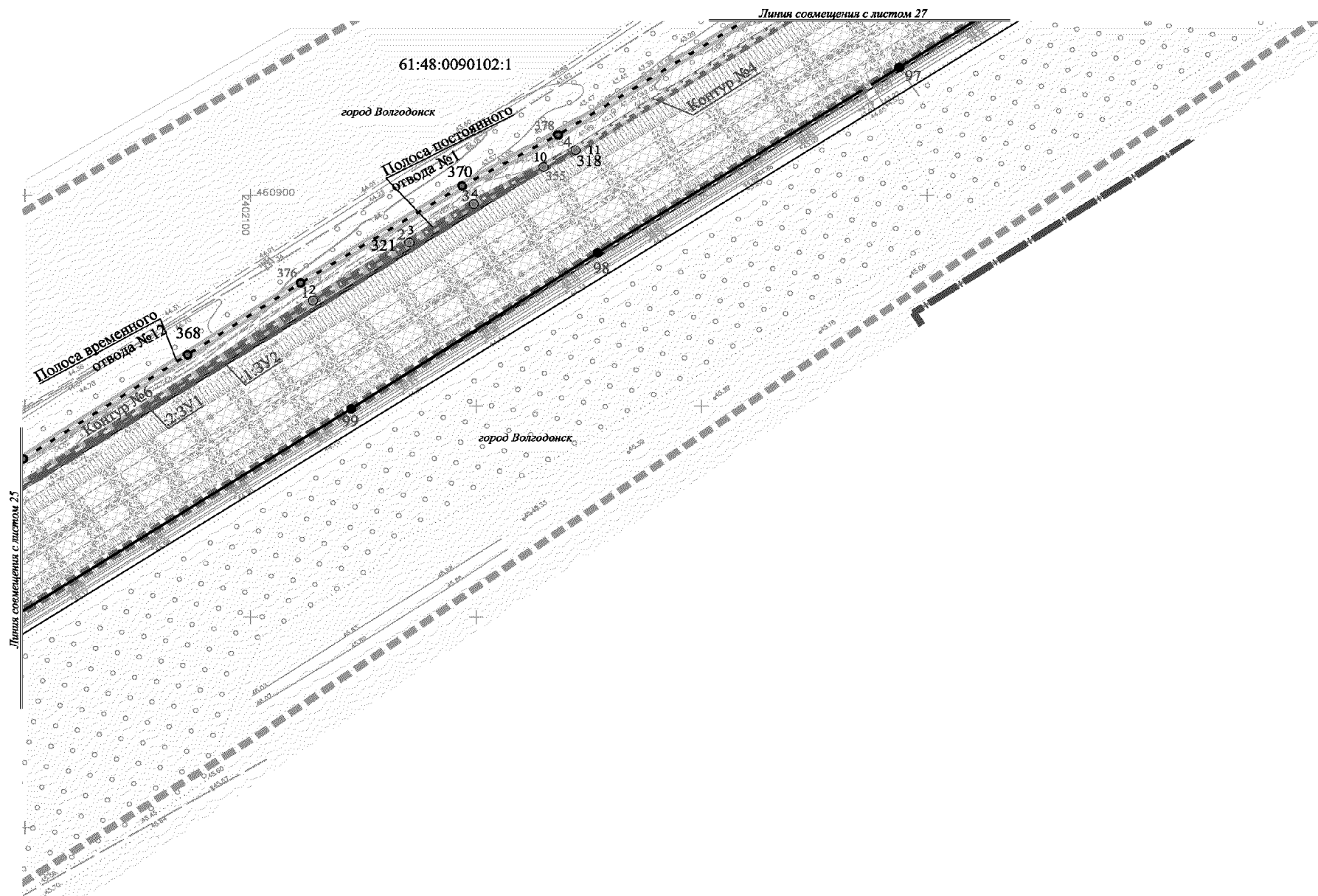
Условные обозначения:

	– граница подготовки проекта межевания;
	– граница муниципального образования;
	– земли населенного пункта;
	– полоса отвода № 1;
	– номер поворотной точки полосы отвода № 1;
	– полоса отвода № 2 (отвод для организации строительства);
	– номер поворотной точки полосы отвода для организации строительства;
	– устанавливаемая красная линия;
	– граница отвода для организации строительства;
	– номер поворотной точки отвода для организации строительства;
61:48:0050101:2	– граница и номер существующего земельного участка;
<u>61:48:0050101</u>	– граница и номер кадастрового квартала.






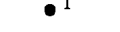








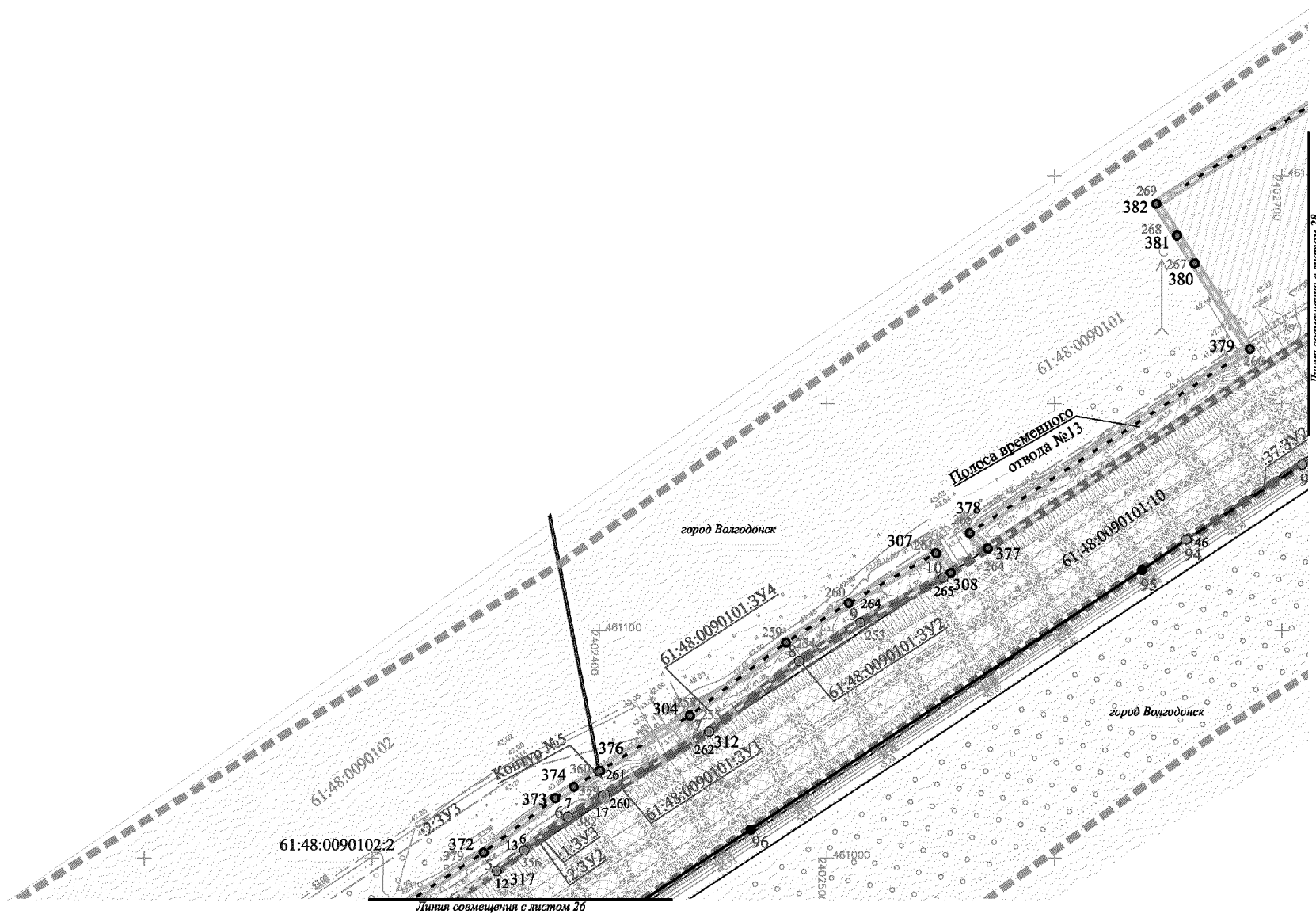
Условные обозначения:

	– граница подготовки проекта межевания;
	– граница муниципального образования;
	– земли населенного пункта;
	– полоса отвода № 1;
	– номер поворотной точки полосы отвода № 1;
	– полоса отвода № 2 (отвод для организации строительства);
	– номер поворотной точки полосы отвода для организации строительства;
	– устанавливаемая красная линия;
	– граница образуемого земельного участка;
61:48:0050101:ЗУ1	– номер образуемого земельного участка;
	– номер поворотной точки образуемого земельного участка;
	– граница отвода для организации строительства;
	– номер поворотной точки отвода для организации строительства;
<u>61:48:0050101:2</u>	– граница и номер существующего земельного участка;
<u>61:48:0050101</u>	– граница и номер кадастрового квартала.















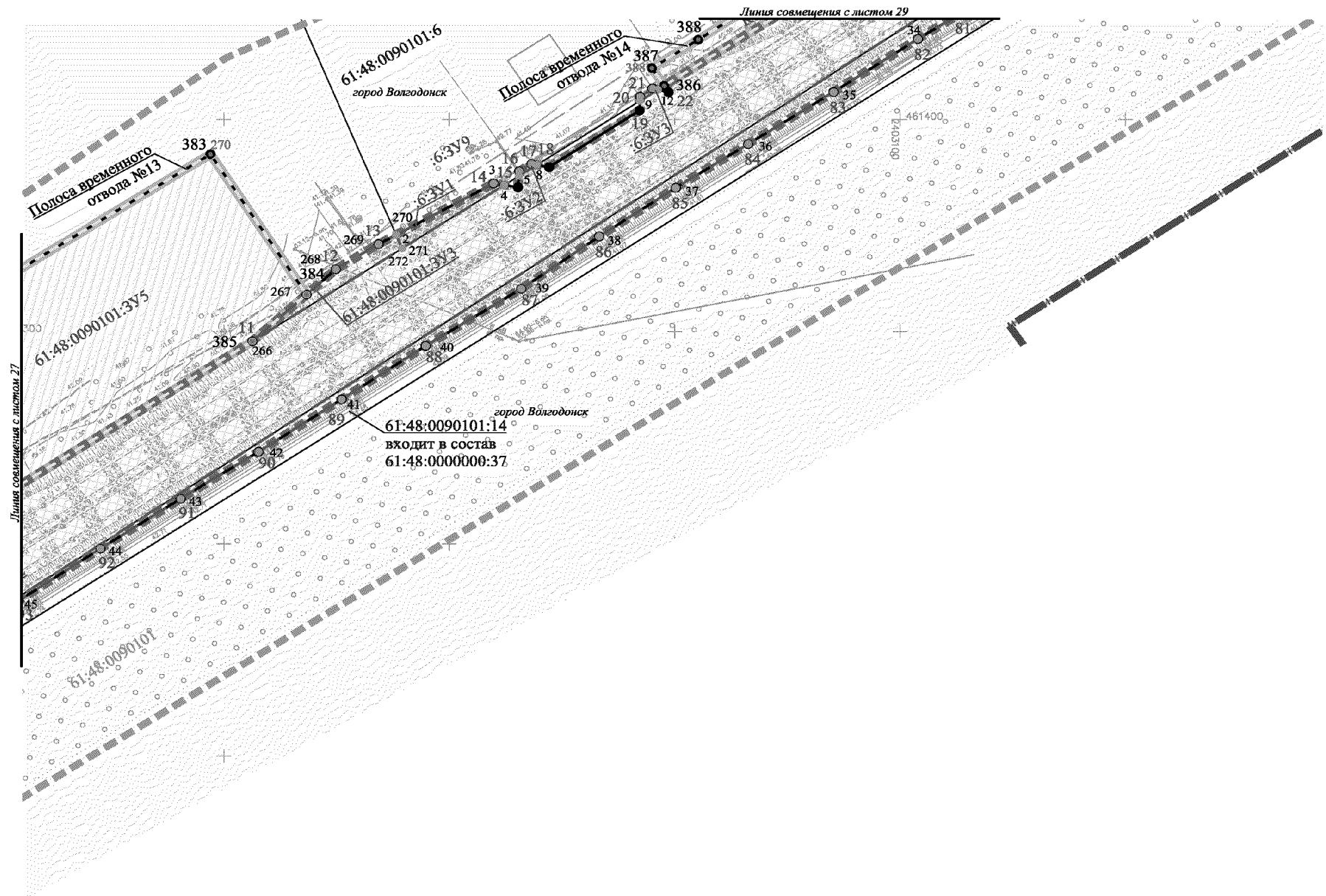
Условные обозначения:

	– граница подготовки проекта межевания;
	– граница муниципального образования;
	– земли населенного пункта;
	– полоса отвода № 1;
	– номер поворотной точки полосы отвода № 1;
	– полоса отвода № 2 (отвод для организации строительства);
	– номер поворотной точки полосы отвода для организации строительства;
	– устанавливаемая красная линия;
	– граница образуемого земельного участка;
61:48:0050101:3У1	– номер образуемого земельного участка;
	– номер поворотной точки образуемого земельного участка;
	– граница отвода для организации строительства;
61:48:0050101:2	– номер поворотной точки отвода для организации строительства;
	– граница и номер существующего земельного участка;
61:48:0050101	– граница и номер кадастрового квартала.






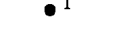








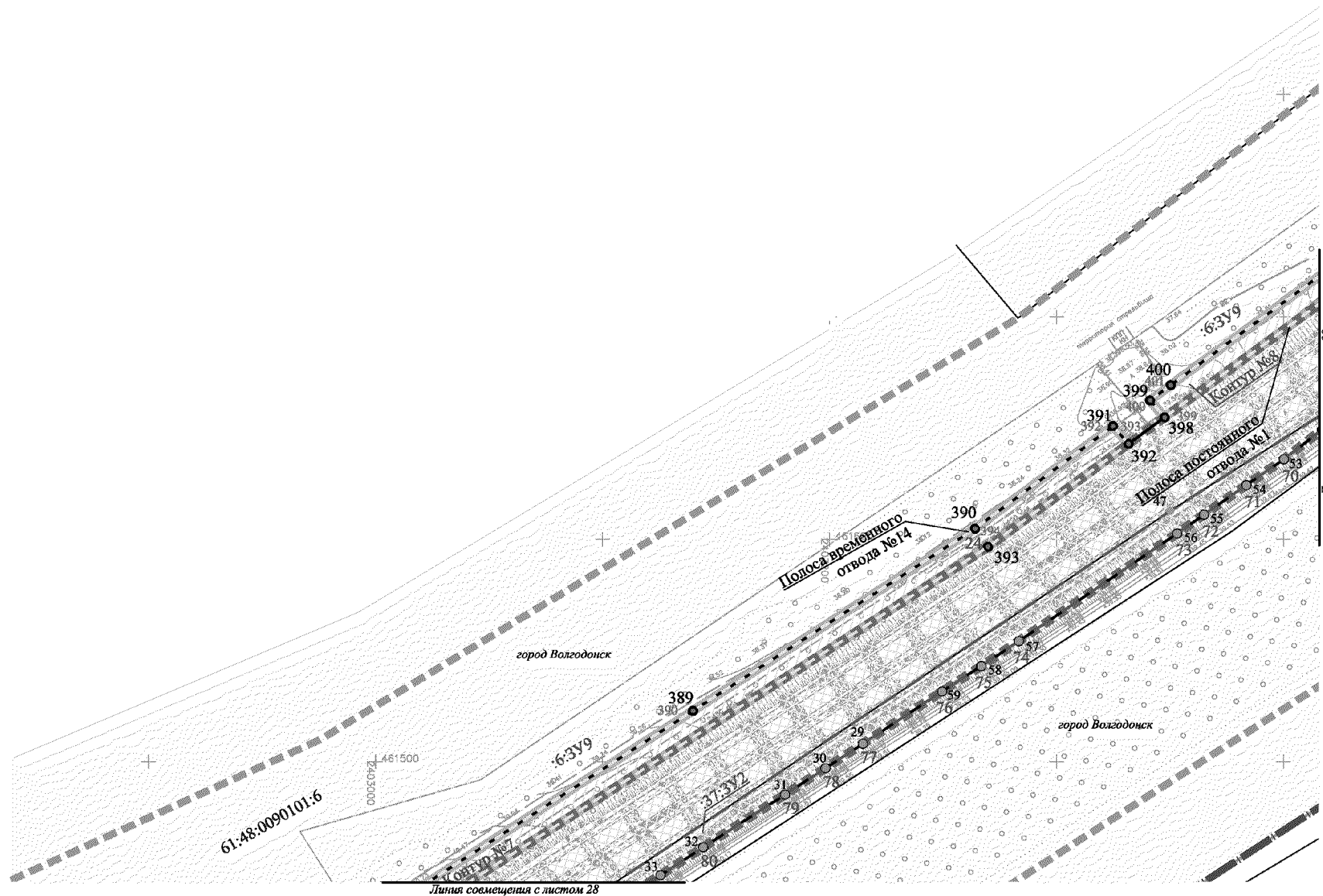
Условные обозначения:

	– граница подготовки проекта межевания;
	– граница муниципального образования;
	– земли населенного пункта;
	– полоса отвода № 1;
	– номер поворотной точки полосы отвода № 1;
	– полоса отвода № 2 (отвод для организации строительства);
	– номер поворотной точки полосы отвода для организации строительства;
	– устанавливаемая красная линия;
	– граница образуемого земельного участка;
61:48:0050101:ЗУ1	– номер образуемого земельного участка;
	– номер поворотной точки образуемого земельного участка;
	– граница отвода для организации строительства;
	– номер поворотной точки отвода для организации строительства;
<u>61:48:0050101:2</u>	– граница и номер существующего земельного участка;
<u>61:48:0050101</u>	– граница и номер кадастрового квартала.















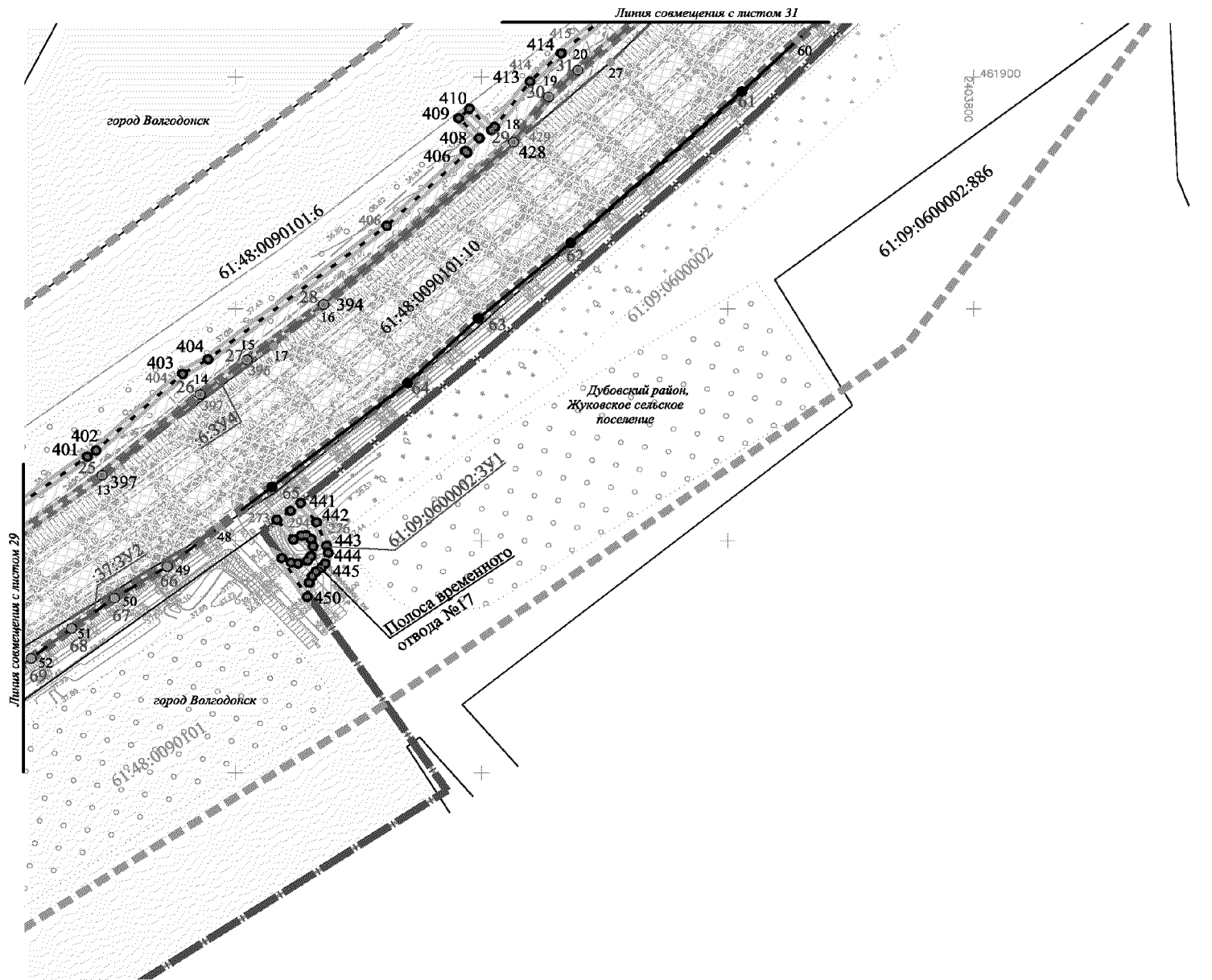
Условные обозначения:

	– граница подготовки проекта межевания;
	– граница муниципального образования;
	– земли населенного пункта;
	– полоса отвода № 1;
	– номер поворотной точки полосы отвода № 1;
	– полоса отвода № 2 (отвод для организации строительства);
	– номер поворотной точки полосы отвода для организации строительства;
	– устанавливаемая красная линия;
	– граница образуемого земельного участка;
61:48:0050101:3У1	– номер образуемого земельного участка;
	– номер поворотной точки образуемого земельного участка;
	– граница отвода для организации строительства;
	– номер поворотной точки отвода для организации строительства;
<u>61:48:0050101:2</u>	– граница и номер существующего земельного участка;
<u>61:48:0050101</u>	– граница и номер кадастрового квартала.






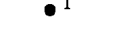




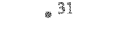



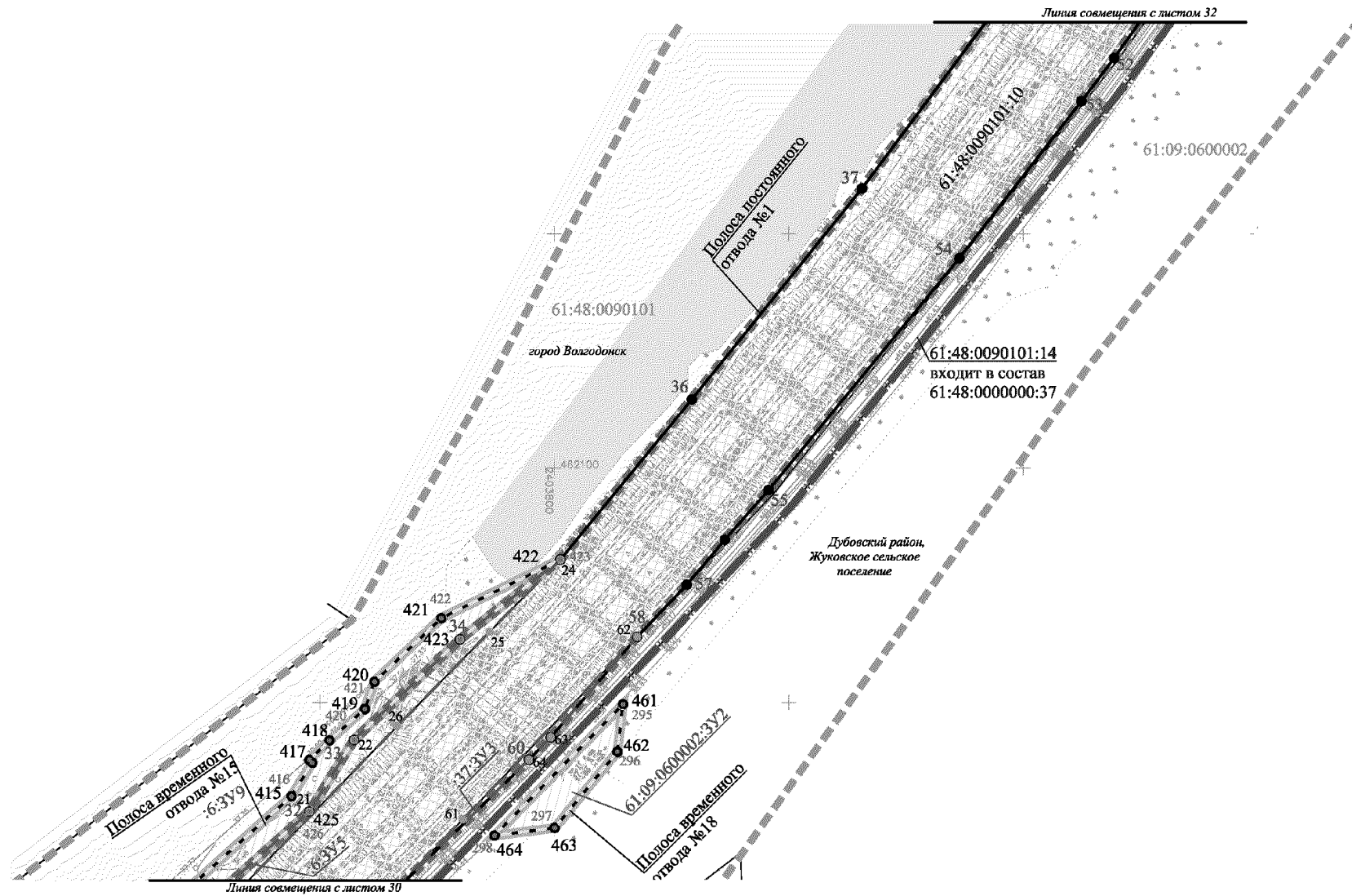
Условные обозначения:

	– граница подготовки проекта межевания;
	– граница муниципального образования;
	– земли населенного пункта;
	– полоса отвода № 1;
	– номер поворотной точки полосы отвода № 1;
	– полоса отвода № 2 (отвод для организации строительства);
	– номер поворотной точки полосы отвода для организации строительства;
	– устанавливаемая красная линия;
	– граница образуемого земельного участка;
61:48:0050101:ЗУ1	– номер образуемого земельного участка;
	– номер поворотной точки образуемого земельного участка;
	– граница отвода для организации строительства;
	– номер поворотной точки отвода для организации строительства;
<u>61:48:0050101:2</u>	– граница и номер существующего земельного участка;
<u>61:48:0050101</u>	– граница и номер кадастрового квартала.






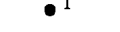








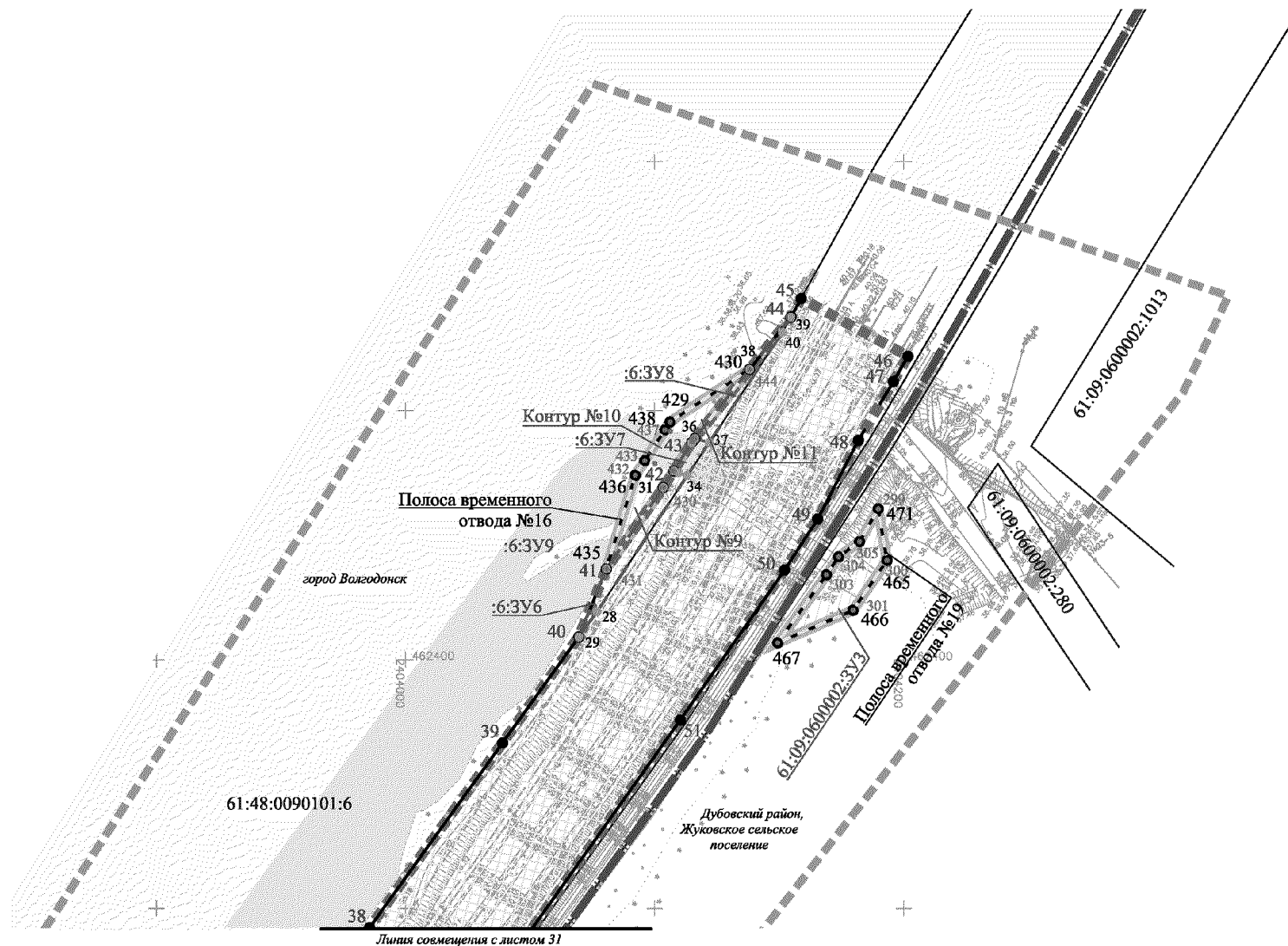
Условные обозначения:

	– граница подготовки проекта межевания;
	– граница муниципального образования;
	– земли населенного пункта;
	– полоса отвода № 1;
	– номер поворотной точки полосы отвода № 1;
	– полоса отвода № 2 (отвод для организации строительства);
	– номер поворотной точки полосы отвода для организации строительства;
	– устанавливаемая красная линия;
	– граница образуемого земельного участка;
61:48:0050101:ЗУ1	– номер образуемого земельного участка;
	– номер поворотной точки образуемого земельного участка;
	– граница отвода для организации строительства;
	– номер поворотной точки отвода для организации строительства;
<u>61:48:0050101:2</u>	– граница и номер существующего земельного участка;
<u>61:48:0050101</u>	– граница и номер кадастрового квартала.


















Условные обозначения:

	– граница подготовки проекта межевания;
	– граница муниципального образования;
	– земли населенного пункта;
	– полоса отвода № 1;
	– номер поворотной точки полосы отвода № 1;
	– полоса отвода № 2 (отвод для организации строительства);
	– номер поворотной точки полосы отвода для организации строительства;
	– устанавливаемая красная линия;
	– граница образуемого земельного участка;
61:48:0050101:3У1	– номер образуемого земельного участка;
	– номер поворотной точки образуемого земельного участка;
	– граница отвода для организации строительства;
	– номер поворотной точки отвода для организации строительства;
<u>61:48:0050101:2</u>	– граница и номер существующего земельного участка;
<u>61:48:0050101</u>	– граница и номер кадастрового квартала.



Условные обозначения:

-  – граница подготовки проекта межевания;
-  – граница муниципального образования;
-  – земли населенного пункта;
-  – полоса отвода № 1;
-  – номер поворотной точки полосы отвода № 1;
-  – полоса отвода № 2 (отвод для организации строительства);
-  – номер поворотной точки полосы отвода для организации строительства;
-  – устанавливаемая красная линия;
-  – граница образуемого земельного участка;
-  – номер образуемого земельного участка;
-  – номер поворотной точки образуемого земельного участка;
-  – граница отвода для организации строительства;
-  – номер поворотной точки отвода для организации строительства;
-  – граница и номер существующего земельного участка;
-  – граница и номер кадастрового квартала.

Начальник управления
документационного обеспечения
Правительства Ростовской области



Т.А. Родионченко

ПОЯСНИТЕЛЬНАЯ ЗАПИСКА
к проекту межевания территории размещения
линейного объекта «Реконструкция участка подъездной дороги
от пересечения магистрали № 1 «г. Волгодонск – Атомная» с ул. Мира
в г. Волгодонске до въезда на территорию Волгодонской (Ростовской) АЭС»

1. Общие положения

Проект межевания территории подготовлен на основании проекта планировки территории размещения линейного объекта «Реконструкция участка подъездной дороги от пересечения магистрали № 1 «г. Волгодонск – Атомная» с ул. Мира в г. Волгодонске до въезда на территорию Волгодонской (Ростовской) АЭС».

Проект межевания территории подготовлен в целях определения границ полосы отвода, границ отвода для организации строительства линейного объекта «Реконструкция участка подъездной дороги от пересечения магистрали № 1 «г. Волгодонск – Атомная» с ул. Мира в г. Волгодонске до въезда на территорию Волгодонской (Ростовской) АЭС».

Основными задачами проекта межевания являются:

определение местоположения границ земельных участков, образуемых из земель, находящихся в государственной собственности;

определение местоположения границ земельных участков, образуемых с целью дальнейшего изъятия для государственных нужд Ростовской области;

определение границ отвода земель для организации строительства.

В проекте межевания территории, в границах зоны планируемого размещения линейного объекта «Реконструкция участка подъездной дороги от пересечения магистрали № 1 «г. Волгодонск – Атомная» с ул. Мира в г. Волгодонске до въезда на территорию Волгодонской (Ростовской) АЭС» сформирована полоса отвода автомобильной дороги общей площадью 662 755,00 кв. метра для размещения автодороги и полоса отвода, необходимая для организации строительства автомобильной дороги, общей площадью 169 675,00 кв. метра.

Каталог координат поворотных точек границы полосы отвода линейного объекта «Реконструкция участка подъездной дороги от пересечения магистрали № 1 «г. Волгодонск – Атомная» с ул. Мира в г. Волгодонске до въезда на территорию Волгодонской (Ростовской) АЭС» приведен в таблице № 1.

№	X	Y
1	2	3
Полоса отвода № 1		
1	460850,13	2402127,69
2	460877,71	2402170,40
3	460895,98	2402198,99
4	460921,59	2402244,14
5	460994,34	2402354,86
6	461018,25	2402386,19
7	461055,73	2402448,23
8	461086,74	2402487,76
9	461103,67	2402514,67
10	461123,44	2402551,16
11	461295,44	2402812,62
12	461329,35	2402849,62
13	461341,18	2402868,58
14	461369,78	2402919,65
15	461368,01	2402930,46
16	461375,55	2402931,01
17	461378,94	2402936,46
18	461377,52	2402944,26
19	461404,20	2402984,41
20	461410,69	2402984,67
21	461414,53	2402990,17
22	461412,79	2402997,34
23	461415,79	2402995,37
24	461596,66	2403269,84
25	461728,25	2403445,74
26	461763,08	2403485,65
27	461777,98	2403504,73
28	461801,84	2403535,79
29	461871,86	2403612,98
30	461891,43	2403627,26
31	461902,88	2403639,14
32	461953,42	2403695,59
33	461983,99	2403714,57
34	462026,91	2403759,73
35	462060,98	2403802,57
36	462129,34	2403858,61
37	462219,43	2403931,25
38	462292,40	2403985,55
39	462366,57	2404038,96
40	462409,15	2404069,59
41	462436,48	2404080,63

1	2	3
42	462469,18	2404103,47
43	462487,57	2404115,17
44	462537,59	2404154,72
45	462545,09	2404158,87
46	462521,90	2404201,74
47	462511,69	2404195,86
48	462488,10	2404181,78
49	462456,52	2404165,50
50	462436,07	2404152,25
51	462375,79	2404110,34
52	462275,05	2404038,76
53	462256,61	2404024,80
54	462189,60	2403972,70
55	462090,71	2403891,43
56	462069,47	2403872,68
57	462050,23	2403856,51
58	462028,03	2403835,33
59	461985,10	2403798,47
60	461975,56	2403789,16
61	461893,70	2403705,75
62	461828,51	2403636,25
63	461795,90	2403598,68
64	461767,96	2403569,85
65	461723,30	2403514,83
66	461688,87	2403472,23
67	461675,28	2403450,70
68	461662,16	2403433,36
69	461649,27	2403416,92
70	461635,98	2403400,14
71	461624,39	2403383,63
72	461611,12	2403364,98
73	461602,66	2403353,15
74	461554,24	2403283,39
75	461543,03	2403266,84
76	461531,63	2403249,54
77	461508,14	2403214,65
78	461497,18	2403198,21
79	461485,28	2403180,39
80	461461,61	2403144,32
81	461449,06	2403125,48
82	461437,87	2403107,92
83	461412,87	2403070,47
84	461388,39	2403032,59
85	461367,74	2403000,47

1	2	3
86	461344,82	2402966,50
87	461320,15	2402931,94
88	461293,29	2402889,52
89	461268,06	2402852,22
90	461243,36	2402815,37
91	461221,26	2402780,79
92	461197,77	2402745,21
93	461173,19	2402708,91
94	461140,23	2402658,14
95	461126,91	2402638,63
96	461012,71	2402466,54
97	460960,72	2402387,61
98	460872,88	2402253,94
99	460798,80	2402144,59
100	460462,52	2401633,99
101	460454,02	2401621,08
102	460441,87	2401602,63
103	460425,86	2401578,33
104	460411,40	2401556,37
105	460387,61	2401520,24
106	460352,72	2401467,27
107	460325,00	2401425,18
108	460313,52	2401407,74
109	460304,02	2401393,33
110	460290,56	2401372,89
111	460262,17	2401329,78
112	460248,56	2401309,12
113	460230,73	2401282,04
114	460197,91	2401232,20
115	460177,93	2401201,87
116	460156,14	2401168,78
117	460151,25	2401161,35
118	460140,37	2401144,84
119	460127,12	2401124,72
120	460112,87	2401103,07
121	460099,17	2401082,28
122	460084,64	2401060,22
123	460081,55	2401055,52
124	460063,83	2401028,61
125	460056,53	2401017,54
126	460042,63	2400996,89
127	460028,41	2400975,69
128	460022,79	2400967,30
129	460012,68	2400952,20

1	2	3
130	460003,70	2400938,78
131	459990,63	2400918,97
132	459979,22	2400901,60
133	459957,24	2400868,17
134	459949,08	2400855,90
135	459943,34	2400846,94
136	459930,37	2400828,19
137	459918,23	2400810,01
138	459905,96	2400791,40
139	459888,67	2400765,14
140	459876,81	2400746,89
141	459865,37	2400729,48
142	459852,91	2400709,74
143	459840,03	2400690,96
144	459816,32	2400654,65
145	459734,79	2400532,88
146	459706,34	2400490,75
147	459620,75	2400360,75
148	459609,77	2400343,95
149	459595,73	2400322,94
150	459579,66	2400298,69
151	459567,62	2400279,69
152	459497,34	2400179,20
153	459421,56	2400082,17
154	459338,15	2399980,62
155	459299,95	2399937,33
156	459297,35	2399934,23
157	459276,50	2399906,68
158	459233,65	2399856,01
159	459203,51	2399820,08
160	459187,90	2399801,72
161	459156,14	2399763,26
162	459124,46	2399725,62
163	459085,60	2399679,62
164	458997,35	2399576,30
165	458951,43	2399521,04
166	458778,90	2399316,32
167	458710,14	2399232,96
168	458664,16	2399176,84
169	458649,77	2399159,81
170	458634,26	2399142,11
171	458564,88	2399059,58
172	458517,00	2399001,38
173	458453,35	2398927,25

1	2	3
174	458406,39	2398869,99
175	458279,24	2398718,51
176	458250,18	2398683,59
177	458217,57	2398645,05
178	458208,39	2398634,43
179	458182,73	2398604,78
180	458168,23	2398590,92
181	458155,32	2398575,57
182	458144,25	2398558,75
183	458118,26	2398527,44
184	457995,84	2398381,35
185	457977,86	2398361,18
186	457961,04	2398340,99
187	457946,15	2398322,21
188	457930,36	2398303,58
189	457877,00	2398239,93
190	457829,54	2398182,90
191	457783,34	2398129,42
192	457752,60	2398092,42
193	457737,59	2398074,21
194	457720,36	2398053,19
195	457673,14	2397996,47
196	457643,89	2397962,02
197	457616,16	2397929,55
198	457557,47	2397864,03
199	457491,20	2397782,13
200	457474,24	2397768,18
201	457468,52	2397760,68
202	457460,11	2397746,00
203	457441,43	2397722,11
204	457423,77	2397701,06
205	457405,70	2397685,14
206	457392,82	2397669,84
207	457382,03	2397652,78
208	457357,77	2397623,18
209	457346,04	2397608,08
210	457302,94	2397557,24
211	457284,52	2397535,73
212	457262,49	2397510,28
213	457251,76	2397497,70
214	457233,47	2397478,58
215	457185,02	2397422,74
216	457173,30	2397405,14
217	457147,30	2397373,78

1	2	3
218	457121,13	2397341,33
219	457108,44	2397325,93
220	457092,34	2397306,09
221	457056,53	2397265,75
222	457041,76	2397249,01
223	457024,45	2397228,75
224	457010,04	2397211,41
225	456995,04	2397192,74
226	456970,51	2397165,65
227	456955,92	2397154,01
228	456941,02	2397136,57
229	456933,20	2397118,66
230	456904,27	2397085,04
231	456889,76	2397068,57
232	456856,65	2397028,35
233	456809,97	2396973,48
234	456797,10	2396956,56
235	456779,64	2396935,97
236	456761,89	2396914,51
237	456733,55	2396881,71
238	456716,99	2396862,46
239	456700,84	2396842,59
240	456688,73	2396826,39
241	456673,87	2396807,61
242	456628,58	2396754,47
243	456596,72	2396718,94
244	456560,99	2396677,10
245	456546,76	2396659,27
246	456528,87	2396638,61
247	456514,64	2396622,06
248	456500,74	2396605,45
249	456486,68	2396587,74
250	456467,41	2396565,74
251	456442,50	2396535,23
252	456367,47	2396447,15
253	456354,96	2396432,09
254	456270,03	2396333,54
255	456242,82	2396300,85
256	456209,43	2396301,58
257	456192,68	2396281,90
258	456199,18	2396249,79
259	456185,41	2396231,00
260	456161,20	2396203,24
261	456146,89	2396185,91

1	2	3
262	456130,76	2396164,16
263	456116,33	2396146,11
264	456077,43	2396101,39
265	456008,69	2396019,30
266	455956,89	2395965,49
267	455932,62	2395940,42
268	455916,25	2395933,80
269	455890,15	2395901,20
270	455852,02	2395845,51
271	455808,84	2395791,11
272	455782,21	2395763,50
273	455747,34	2395721,00
274	455700,45	2395667,15
275	455668,91	2395630,47
276	455634,28	2395582,47
277	455614,55	2395562,41
278	455599,99	2395544,04
279	455580,39	2395522,19
280	455568,32	2395506,90
281	455551,68	2395486,92
282	455536,88	2395468,91
283	455520,76	2395449,58
284	455506,16	2395432,59
285	455490,99	2395414,48
286	455476,88	2395398,82
287	455442,34	2395360,64
288	455426,76	2395340,93
289	455393,26	2395301,16
290	455383,07	2395284,04
291	455365,58	2395263,52
292	455351,17	2395247,47
293	455328,10	2395220,35
294	455303,40	2395191,62
295	455264,65	2395144,86
296	455207,37	2395077,76
297	455164,51	2395027,37
298	455013,16	2394846,89
299	454989,43	2394819,48
300	454946,47	2394766,90
301	454930,24	2394747,48
302	454893,28	2394704,31
303	454856,46	2394659,24
304	454788,34	2394578,03
305	454704,15	2394476,89

1	2	3
306	454700,47	2394467,24
307	454699,89	2394455,41
308	454656,10	2394403,26
309	454629,00	2394372,79
310	454612,05	2394350,66
311	454656,11	2394313,89
312	454934,37	2394647,15
313	454934,48	2394647,29
314	455014,75	2394747,89
315	455024,17	2394750,38
316	455031,89	2394760,19
317	455033,35	2394769,94
318	455050,46	2394789,68
319	455050,52	2394789,76
320	455070,42	2394814,08
321	455142,24	2394900,24
322	455172,31	2394919,01
323	455191,75	2394942,60
324	455189,76	2394944,27
325	455194,32	2394949,68
326	455196,24	2394948,07
327	455251,82	2395015,55
328	455257,58	2395028,54
329	455253,99	2395035,30
330	455257,22	2395039,17
331	455247,79	2395046,97
332	455277,53	2395082,06
333	455281,08	2395079,41
334	455290,53	2395091,66
335	455302,57	2395106,83
336	455302,75	2395112,11
337	455328,14	2395142,67
338	455331,95	2395144,41
339	455335,78	2395143,37
340	455343,66	2395137,23
341	455399,42	2395203,80
342	455405,09	2395216,22
343	455637,11	2395494,00
344	455718,21	2395596,02
345	455742,24	2395624,16
346	455757,72	2395642,99
347	455772,79	2395660,58
348	455785,46	2395677,92
349	455793,02	2395687,30

1	2	3
350	455803,82	2395700,34
351	455813,51	2395712,57
352	455832,77	2395734,18
353	455847,44	2395749,34
354	455856,54	2395758,04
355	455867,42	2395770,28
356	455878,95	2395781,24
357	455889,85	2395793,09
358	455907,01	2395813,83
359	455920,15	2395832,37
360	455943,98	2395857,87
361	455972,37	2395863,45
362	455983,70	2395876,91
363	456020,40	2395918,65
364	456019,31	2395953,07
365	456065,37	2396008,68
366	456091,23	2396041,05
367	456117,32	2396071,99
368	456154,77	2396116,78
369	456168,37	2396132,98
370	456209,94	2396178,37
371	456228,12	2396199,15
372	456288,15	2396263,20
373	456329,03	2396315,78
374	456361,64	2396345,29
375	456380,29	2396368,42
376	456394,34	2396397,15
377	456424,20	2396432,67
378	456468,05	2396485,81
379	456483,10	2396504,05
380	456514,26	2396539,36
381	456538,29	2396568,44
382	456584,14	2396624,66
383	456649,35	2396703,42
384	456681,61	2396739,40
385	456697,27	2396757,70
386	456712,15	2396775,30
387	456727,12	2396792,87
388	456756,10	2396826,90
389	456771,21	2396847,05
390	456784,75	2396863,18
391	456798,66	2396880,34
392	456815,30	2396901,98
393	456832,36	2396921,59

1	2	3
394	456848,14	2396940,86
395	456864,29	2396960,87
396	456875,62	2396975,53
397	456909,61	2397015,63
398	456947,33	2397062,48
399	456969,14	2397087,49
400	456990,11	2397099,48
401	456998,68	2397110,01
402	457009,65	2397139,03
403	457016,45	2397147,96
404	457030,16	2397164,65
405	457056,33	2397195,96
406	457123,93	2397275,58
407	457139,69	2397294,19
408	457156,13	2397313,33
409	457172,62	2397333,01
410	457208,29	2397375,31
411	457221,66	2397390,41
412	457250,13	2397424,08
413	457305,71	2397490,07
414	457320,91	2397507,83
415	457351,06	2397545,89
416	457379,00	2397578,84
417	457396,85	2397599,24
418	457412,40	2397617,66
419	457431,46	2397637,32
420	457444,34	2397652,62
421	457468,17	2397684,65
422	457482,93	2397687,38
423	457500,49	2397707,90
424	457518,36	2397729,51
425	457521,97	2397739,11
426	457537,34	2397756,10
427	457553,05	2397774,03
428	457568,10	2397796,57
429	457911,16	2398203,55
430	458190,56	2398535,03
431	458273,76	2398633,73
432	458273,75	2398633,73
433	458449,59	2398843,32
434	458473,77	2398866,43
435	458482,59	2398876,54
436	458495,76	2398898,36
437	459523,72	2400123,67

1	2	3
438	459544,88	2400148,89
439	460656,31	2401840,40
440	460668,21	2401856,59
441	460688,46	2401887,41
442	460695,95	2401900,72
Площадь – 662 713,00 кв. метра		
Полоса отвода № 2		
443	454761,23	2394384,15
444	454763,27	2394386,29
445	454758,11	2394391,19
446	454756,13	2394388,99
Площадь – 21,00 кв. метра		
Полоса отвода № 3		
447	454658,37	2394481,11
448	454660,42	2394483,26
449	454655,26	2394488,15
450	454653,28	2394485,96
Площадь – 21,00 кв. метра		

Значительная часть полосы отвода автомобильной дороги входит в границы земельных участков: 61:48:0100101:5, 61:48:0070101:2, 61:48:0090101:10, находящихся в государственной собственности. Образование земельных участков в границах данных земельных участков не требуется.

Для формирования полосы отвода линейного объекта «Реконструкция участка подъездной дороги от пересечения магистрали № 1 «г. Волгодонск – Атомная» с ул. Мира в г. Волгодонске до въезда на территорию Волгодонской (Ростовской) АЭС» в границах кадастровых кварталов 61:48:0040259, 61:48:0040224, 61:48:0050101, 61:48:0100101, 61:48:0040102, 61:48:0070101, 61:48:0070513, 61:48:0090101 образуются земельные участки из земель, находящихся в государственной собственности.

В соответствии с генеральным планом города Волгодонска Ростовской области формирование земельных участков осуществляется в границах населенного пункта г. Волгодонск.

Образование земельных участков осуществляется из земель населенных пунктов.

Каталог координат поворотных точек границ земельных участков, образуемых из земель, находящихся в государственной собственности, приведен в таблице № 2.

№	X	Y
1	2	3
Образуемый земельный участок 61:48:0040259:ЗУ1, разрешенное использование – земельные участки (территории) общего пользования		
61:48:0040259:ЗУ1		
1	455022,81	2394758,59
2	455007,72	2394740,60
3	454671,69	2394338,42
4	454653,17	2394316,34
5	454656,11	2394313,89
6	454673,93	2394335,23
7	454934,36	2394647,13
8	455014,75	2394747,89
9	455024,17	2394750,38
10	455027,47	2394754,57
Площадь – 1 951,00 кв. метра		
Образуемый земельный участок 61:48:0050101:ЗУ1, разрешенное использование – земельные участки (территории) общего пользования		
61:48:0050101:ЗУ1		
11	454615,74	2394355,47
12	454612,05	2394350,66
13	454612,84	2394349,99
14	454656,10	2394403,26
15	454629,00	2394372,79
Площадь – 77,00 кв. метра		
Образуемый земельный участок 61:48:0040224:ЗУ1, разрешенное использование – земельные участки (территории) общего пользования		
61:48:0040224:ЗУ1		
10	455027,47	2394754,57
16	455031,89	2394760,19
17	455033,35	2394769,94
18	455050,46	2394789,68
19	455050,52	2394789,76
20	455070,42	2394814,08
21	455142,24	2394900,24
22	455172,31	2394919,01
23	455191,75	2394942,60
24	455189,76	2394944,27
25	455194,32	2394949,68
26	455196,24	2394948,07
27	455208,40	2394962,83
28	455246,80	2395009,45
29	455238,30	2395016,51

1	2	3
30	455037,05	2394775,57
1	455022,81	2394758,59
Площадь – 1 766,00 кв. метра		
Образуемый земельный участок 61:48:0040224:3У2, разрешенное использование – земельные участки (территории) общего пользования		
61:48:0040224:3У2		
31	455340,91	2395139,37
32	455343,66	2395137,23
33	455357,47	2395153,71
34	455393,59	2395196,84
35	455398,31	2395202,47
36	455399,42	2395203,80
37	455405,09	2395216,22
Площадь – 332,00 кв. метра		
Образуемый земельный участок 61:48:0040102:3У1, разрешенное использование – земельные участки (территории) общего пользования		
61:48:0040102:3У1		
38	455826,30	2395731,98
39	455718,21	2395596,02
40	455742,24	2395624,16
41	455757,72	2395642,99
42	455772,79	2395660,58
43	455785,46	2395677,92
44	455793,02	2395687,30
45	455803,82	2395700,34
46	455813,51	2395712,57
47	455832,77	2395734,18
48	455847,44	2395749,34
49	455856,54	2395758,04
50	455867,42	2395770,28
51	455878,95	2395781,24
52	455889,85	2395793,09
53	455907,01	2395813,83
54	455920,15	2395832,37
Площадь – 795,00 кв. метра		
Образуемый земельный участок 61:48:0040102:3У2, разрешенное использование – земельные участки (территории) общего пользования		
61:48:0040102:3У2		
55	456042,69	2395988,54
56	456042,69	2395988,53
57	456030,67	2395974,17
58	455963,69	2395878,95
59	455943,98	2395857,87
60	455964,03	2395861,81

1	2	3
61	455972,37	2395863,45
62	455983,70	2395876,91
63	456020,40	2395918,65
64	456019,31	2395953,07
65	456045,78	2395985,03
66	456042,70	2395988,53
Площадь – 2 150,00 кв. метра		
Образуемый земельный участок 61:48:0070101:3У1, разрешенное использование – земельные участки (территории) общего пользования		
61:48:0070101:3У1		
67	457555,36	2397781,45
68	457544,18	2397781,74
69	457309,87	2397503,05
70	456050,01	2395997,29
55	456042,69	2395988,54
66	456042,70	2395988,53
65	456045,78	2395985,03
71	456065,37	2396008,68
72	456091,23	2396041,05
73	456117,32	2396071,99
74	456154,77	2396116,78
75	456168,37	2396132,98
76	456209,94	2396178,37
77	456228,12	2396199,15
78	456231,46	2396202,71
79	456233,21	2396204,57
80	456288,15	2396263,20
81	456329,03	2396315,78
82	456361,64	2396345,29
83	456380,29	2396368,42
84	456394,34	2396397,15
85	456424,20	2396432,67
86	456468,05	2396485,81
87	456483,10	2396504,05
88	456514,26	2396539,36
89	456538,29	2396568,44
90	456584,14	2396624,66
91	456649,35	2396703,42
92	456681,61	2396739,40
93	456697,27	2396757,70
94	456712,15	2396775,30
95	456727,12	2396792,87
96	456756,10	2396826,90
97	456771,21	2396847,05

1	2	3
98	456784,75	2396863,18
99	456798,66	2396880,34
100	456815,30	2396901,98
101	456832,36	2396921,59
102	456848,14	2396940,86
103	456864,29	2396960,87
104	456875,62	2396975,53
105	456909,61	2397015,63
106	456947,33	2397062,48
107	456969,14	2397087,49
108	456990,11	2397099,48
109	456998,68	2397110,01
110	457009,65	2397139,03
111	457016,45	2397147,96
112	457030,16	2397164,65
113	457056,33	2397195,96
114	457123,93	2397275,58
115	457139,69	2397294,19
116	457156,13	2397313,33
117	457172,62	2397333,01
118	457208,29	2397375,31
119	457221,66	2397390,41
120	457250,13	2397424,08
121	457305,71	2397490,07
122	457320,91	2397507,83
123	457351,06	2397545,89
124	457379,00	2397578,84
125	457396,85	2397599,24
126	457412,40	2397617,66
127	457431,46	2397637,32
128	457444,34	2397652,62
129	457468,17	2397684,65
130	457482,93	2397687,38
131	457485,53	2397690,42
132	457500,49	2397707,90
133	457518,36	2397729,51
134	457521,77	2397738,58
135	457521,97	2397739,11
136	457537,34	2397756,10
137	457553,05	2397774,03
138	457557,98	2397781,41
Площадь – 15 783,00 кв. метра		

1	2	3
Образуемый земельный участок 61:48:0070101:3У2, разрешенное использование – земельные участки (территории) общего пользования 61:48:0070101:3У2		
139	456209,43	2396301,58
140	456192,68	2396281,90
141	456199,18	2396249,79
142	456185,41	2396231,00
143	456161,20	2396203,24
144	456146,89	2396185,91
145	456130,76	2396164,16
146	456116,33	2396146,11
147	456077,43	2396101,39
148	456014,53	2396026,28
149	456018,34	2396023,16
150	457273,61	2397513,24
151	457491,20	2397782,13
152	457474,24	2397768,18
153	457468,52	2397760,68
154	457460,11	2397746,00
155	457441,43	2397722,11
156	457423,77	2397701,06
157	457405,70	2397685,14
158	457392,82	2397669,84
159	457382,03	2397652,78
160	457357,77	2397623,18
161	457346,04	2397608,08
162	457302,94	2397557,24
163	457284,52	2397535,73
164	457262,49	2397510,28
165	457251,76	2397497,70
166	457233,47	2397478,58
167	457185,02	2397422,74
168	457173,30	2397405,14
169	457147,30	2397373,78
170	457121,13	2397341,33
171	457108,44	2397325,93
172	457092,34	2397306,09
173	457056,53	2397265,75
174	457041,76	2397249,01
175	457024,45	2397228,75
176	457010,04	2397211,41
177	456995,04	2397192,74
178	456970,51	2397165,65
179	456955,92	2397154,01

1	2	3
180	456941,02	2397136,57
181	456933,20	2397118,66
182	456904,27	2397085,04
183	456889,76	2397068,57
184	456856,65	2397028,35
185	456809,97	2396973,48
186	456797,10	2396956,56
187	456779,64	2396935,97
188	456761,89	2396914,51
189	456733,55	2396881,71
190	456716,99	2396862,46
191	456700,84	2396842,59
192	456688,73	2396826,39
193	456673,87	2396807,61
194	456628,58	2396754,47
195	456596,72	2396718,94
196	456560,99	2396677,10
197	456546,76	2396659,27
198	456528,87	2396638,61
199	456514,64	2396622,06
200	456500,74	2396605,45
201	456486,68	2396587,74
202	456467,41	2396565,74
203	456442,50	2396535,23
204	456367,47	2396447,15
205	456354,96	2396432,09
206	456270,03	2396333,54
207	456242,82	2396300,85
Площадь – 14 887,00 кв. метра		
Образуемый земельный участок 61:48:0100101:3У1, разрешенное использование – земельные участки (территории) общего пользования		
61:48:0100101:3У1		
208	454700,47	2394467,24
209	454699,89	2394455,41
210	454709,68	2394467,07
211	454704,29	2394477,05
212	454704,15	2394476,89
Площадь – 100,00 кв. метра		
Образуемый земельный участок 61:48:0100101:3У2, разрешенное использование – земельные участки (территории) общего пользования		
61:48:0100101:3У2		
213	454856,46	2394659,24
214	454788,34	2394578,03
211	454704,29	2394477,05

1	2	3
210	454709,68	2394467,07
215	454982,08	2394791,39
216	455615,49	2395551,19
217	455791,32	2395761,86
218	455912,77	2395922,50
219	455932,62	2395940,42
220	455916,25	2395933,80
221	455890,15	2395901,20
222	455852,02	2395845,51
223	455808,84	2395791,11
224	455782,21	2395763,50
225	455747,34	2395721,00
226	455700,45	2395667,15
227	455668,91	2395630,47
228	455634,28	2395582,47
229	455614,55	2395562,41
230	455599,99	2395544,04
231	455580,39	2395522,19
232	455568,32	2395506,90
233	455551,68	2395486,92
234	455536,88	2395468,91
235	455520,76	2395449,58
236	455506,16	2395432,59
237	455490,99	2395414,48
238	455476,88	2395398,82
239	455442,34	2395360,64
240	455426,76	2395340,93
241	455393,26	2395301,16
242	455383,07	2395284,04
243	455365,58	2395263,52
244	455351,17	2395247,47
245	455328,10	2395220,35
246	455303,40	2395191,62
247	455264,65	2395144,86
248	455207,37	2395077,76
249	455164,51	2395027,37
250	455013,16	2394846,89
251	454989,43	2394819,48
252	454946,47	2394766,90
253	454930,24	2394747,48
254	454893,28	2394704,31
Площадь – 17 593,00 кв. метра		

1	2	3
Образуемый земельный участок 61:48:0100101:3У3, разрешенное использование – земельные участки (территории) общего пользования		
61:48:0100101:3У3		
255	455956,89	2395965,49
219	455932,62	2395940,42
256	455971,92	2395975,91
257	455999,26	2396000,51
149	456018,34	2396023,16
148	456014,53	2396026,28
258	456008,69	2396019,30
Площадь – 432,00 кв. метра		
Образуемый земельный участок 61:48:0070513:3У1, разрешенное использование – земельные участки (территории) общего пользования		
61:48:0070513:3У1		
138	457557,98	2397781,41
259	457568,10	2397796,57
67	457555,36	2397781,45
Площадь – 20,00 кв. метра		
Образуемый земельный участок 61:48:0090101:3У1, разрешенное использование – земельные участки (территории) общего пользования		
61:48:0090101:3У1		
260	461025,86	2402402,82
261	461028,04	2402402,40
262	461055,73	2402448,23
Площадь – 56,00 кв. метра		
Образуемый земельный участок 61:48:0090101:3У2, разрешенное использование – земельные участки (территории) общего пользования		
61:48:0090101:3У2		
262	461055,73	2402448,23
263	461086,74	2402487,76
264	461103,67	2402514,67
265	461123,44	2402551,16
Площадь – 300,00 кв. метра		
Образуемый земельный участок 61:48:0090101:3У3, разрешенное использование – земельные участки (территории) общего пользования		
61:48:0090101:3У3		
266	461295,44	2402812,62
267	461317,47	2402836,66
268	461329,35	2402849,62
269	461341,18	2402868,58
270	461345,57	2402876,41
271	461339,16	2402879,07
272	461339,15	2402879,07
Площадь – 430,00 кв. метра		

1	2	3
Образуемый земельный участок 61:48:0040259:3У2, разрешенное использование – энергетика		
61:48:0040259:3У2		
273	454761,23	2394384,15
274	454763,27	2394386,29
275	454758,11	2394391,19
276	454756,13	2394388,99
Площадь – 21,00 кв. метра		
Образуемый земельный участок 61:48:0100101:3У4, разрешенное использование – энергетика		
61:48:0100101:3У4		
277	454658,37	2394481,11
278	454660,42	2394483,26
279	454655,26	2394488,15
280	454653,28	2394485,96
Площадь – 21,00 кв. метра		

Общая площадь земельных участков, образуемых из земель, находящихся в государственной собственности, составляет 56 714,00 кв. метра.

В полосу отвода реконструируемой автодороги попадают земельные участки, находящиеся в государственной собственности.

В соответствии с пунктом 4 статьи 11.4 Земельного кодекса Российской Федерации земельный участок, раздел которого осуществлен, сохраняется в измененных границах.

Перечень земельных участков, находящихся в государственной собственности, приведен в таблице № 3.

Таблица № 3

№ п/п	Кадастровый номер участка	Категория земель	Общая площадь (кв. метров)	Площадь в границах проекта межевания территории, кв. метров
1	2	3	4	5
1.	61:48:0040224:68	Земли населённых пунктов	7 807 + / – 31	221

Каталог координат поворотных точек границ земельных участков, образуемых путем раздела земельных участков, находящихся в государственной собственности, приведен в таблице № 4.

№	X	Y
1	2	3
Земельный участок с кадастровым номером 61:48:0040224:68		
Земельные участки, образуемые путем раздела земельного участка с кадастровым номером 61:48:0040224:68 с сохранением исходного земельного участка в измененных границах		
:68:3У1, разрешенное использование – земельные участки (территории) общего пользования		
1	455238,30	2395016,51
2	455246,80	2395009,45
3	455251,82	2395015,55
4	455257,58	2395028,54
5	455253,99	2395035,30
Площадь – 221,00 кв. метр		
Сохраняемый в измененных границах 61:48:0040224:68		
6	455173,68	2394799,78
7	455208,56	2394841,36
8	455325,82	2394981,15
9	455309,25	2394995,00
10	455295,80	2395006,18
11	455257,16	2395039,10
5	455253,99	2395035,30
4	455257,58	2395028,54
3	455251,82	2395015,55
2	455246,80	2395009,45
16	455288,62	2394974,69
17	455190,15	2394857,45
18	455188,26	2394859,08
19	455153,39	2394817,62
Площадь – 7 587,00 кв. метра		

Земельные участки, находящиеся в частной собственности, полностью или частично попадающие в границы полосы отвода линейного объекта, подлежат изъятию для государственных нужд Ростовской области.

Перечень земельных участков, находящихся в частной собственности, приведен в таблице № 5.

Таблица № 5

№ п/п	Кадастровый номер участка	Категория земель	Общая площадь (кв. метров)	Площадь, подлежащая изъятию для государственных нужд Ростовской области (кв. метров)
1	2	3	4	5
1.	61:48:0090101:6	земли населенных пунктов	908909 +/- 334	2 522
2.	61:48:0090102:1	земли населенных пунктов	3544796	664
3.	61:48:0090102:2	земли населенных пунктов	1425204 +/- 418	648
4.	61:48:0090101:14 входит в состав 61:48:0000000:37	земли населенных пунктов	151497 +/- 136	7 623

Находящиеся в частной собственности земельные участки, частично попадающие в границы полосы отвода автомобильной дороги, до изъятия для государственных нужд Ростовской области также подлежат образованию путем раздела.

Каталог координат поворотных точек границ земельных участков, образуемых путем раздела земельных участков, подлежащих изъятию для государственных нужд Ростовской области, приведен в таблице № 6.

Таблица № 6

№	X	Y
1	2	3
Земельный участок с кадастровым номером 61:48:0090101:6		
Земельные участки, образуемые путем раздела земельного участка с кадастровым номером 61:48:0090101:6		
:6:3У1 – подлежит изъятию		
1	461339,16	2402879,07
2	461345,57	2402876,41
3	461369,78	2402919,65
4	461369,01	2402924,37
Площадь – 259,00 кв. метра		
:6:3У2 – подлежит изъятию		
5	461373,27	2402930,84
6	461375,55	2402931,01

1	2	3
7	461378,94	2402936,46
8	461378,52	2402938,79
Площадь – 14,00 кв. метров		
:6:3У3 – подлежит изъятию		
9	461408,69	2402984,59
10	461410,69	2402984,67
11	461414,53	2402990,17
12	461413,95	2402992,56
Площадь – 14,00 кв. метров		
:6:3У4 – подлежит изъятию		
13	461728,25	2403445,74
14	461763,08	2403485,65
15	461777,98	2403504,73
16	461801,84	2403535,79
17	461783,84	2403515,70
Площадь – 175,00 кв. метров		
:6:3У5 – подлежит изъятию		
16	461801,84	2403535,79
18	461871,86	2403612,98
19	461891,43	2403627,26
20	461902,88	2403639,14
21	461953,42	2403695,59
22	461983,99	2403714,57
23	462026,91	2403759,73
24	462060,98	2403802,57
25	462030,10	2403772,38
26	461989,83	2403733,01
27	461906,43	2403652,50
Площадь – 1 406,00 кв. метров		
:6:3У6 – подлежит изъятию		
28	462419,26	2404076,86
29	462409,15	2404069,59
30	462436,48	2404080,63
31	462469,18	2404103,47
32	462475,82	2404107,70
33	462475,12	2404109,69
34	462473,89	2404113,10
Площадь – 378,00 кв. метров		
:6:3У7 – подлежит изъятию		
34	462473,89	2404113,10
33	462475,12	2404109,69
32	462475,82	2404107,70
35	462487,57	2404115,17
36	462488,79	2404116,13

1	2	3
37	462487,27	2404121,98
Площадь – 90,00 кв. метров		
:6:3У8 – подлежит изъятию		
37	462487,27	2404121,98
36	462488,79	2404116,13
38	462516,60	2404138,12
39	462537,54	2404154,68
40	462531,49	2404151,32
Площадь – 186,00 кв. метров		
:6:3У9 – не подлежит изъятию		
15	461777,98	2403504,73
14	461763,08	2403485,65
13	461728,25	2403445,74
41	461596,66	2403269,84
12	461413,95	2402992,56
11	461414,53	2402990,17
10	461410,69	2402984,67
9	461408,69	2402984,59
8	461378,52	2402938,79
7	461378,94	2402936,46
6	461375,55	2402931,01
5	461373,27	2402930,84
4	461369,01	2402924,37
3	461369,78	2402919,65
2	461345,57	2402876,41
41	461899,51	2402646,52
42	462094,45	2402565,99
43	462136,59	2402795,42
44	462165,49	2402957,57
45	462212,10	2403127,39
46	462070,00	2402938,07
47	461966,68	2403449,53
48	461871,02	2403400,78
49	461931,96	2403089,91
50	461699,44	2403282,99
51	462035,15	2403713,68
52	462302,80	2403314,82
53	462405,92	2403443,88
54	462530,19	2403529,19
55	462719,47	2403599,15
56	462900,92	2403625,76
57	463073,09	2403645,13
58	462781,27	2404252,77
59	462760,49	2404288,41

1	2	3
60	462599,95	2404189,30
39	462537,54	2404154,68
38	462516,60	2404138,12
36	462488,79	2404116,13
35	462487,57	2404115,17
32	462475,82	2404107,70
31	462469,18	2404103,47
30	462436,48	2404080,63
29	462409,15	2404069,59
61	462366,57	2404038,96
62	462292,40	2403985,56
63	462219,43	2403931,25
64	462129,34	2403858,62
24	462060,98	2403802,57
23	462026,91	2403759,73
22	461983,99	2403714,57
21	461953,42	2403695,59
20	461902,88	2403639,14
19	461891,43	2403627,26
18	461871,86	2403612,98
16	461801,84	2403535,79
Площадь – 906 618,00 кв. метров		
Земельный участок с кадастровым номером 61:48:0090102:1		
Земельные участки, образуемые путем раздела земельного участка с кадастровым номером 61:48:0090102:1		
:1:3У1 – подлежит изъятию		
1	458449,64	2398843,38
2	458473,77	2398866,43
3	458482,59	2398876,54
4	458495,73	2398898,31
Площадь – 161,00 кв. метр		
:1:3У2 – подлежит изъятию		
5	460656,24	2401840,30
6	460668,21	2401856,59
7	460688,46	2401887,41
8	460695,95	2401900,72
9	460734,52	2401957,50
10	460913,56	2402229,99
11	460921,59	2402244,14
Площадь – 449,00 кв. метров		
:1:3У3 – подлежит изъятию		
12	460994,34	2402354,86
13	461003,48	2402366,85
14	461026,49	2402401,86

1	2	3
15	461027,59	2402401,65
16	461028,04	2402402,40
17	461025,85	2402402,82
Площадь – 54,00 кв. метра		
:1:3У4 – не подлежит изъятию		
18	461296,19	2400910,00
19	461345,50	2401143,21
20	461552,26	2401546,40
21	461671,61	2402276,60
22	461027,59	2402401,65
23	461028,04	2402402,40
24	462097,58	2402194,74
25	462195,35	2402167,01
26	462188,13	2402128,24
27	462171,88	2402078,45
28	462152,50	2402047,54
29	462129,93	2402018,28
30	462124,62	2402013,04
31	462098,67	2401987,40
32	462092,44	2401981,24
33	461814,74	2401754,13
34	461774,07	2401715,26
35	461744,13	2401675,55
36	461481,81	2401258,71
37	461458,56	2401210,11
38	461439,36	2401156,42
39	461293,46	2400515,33
40	461254,61	2400455,75
41	460986,11	2400138,69
42	460986,90	2399969,65
43	460937,14	2399759,26
44	460926,13	2399453,34
45	460962,99	2399289,83
46	461026,55	2399178,97
47	461066,09	2398990,42
48	461079,55	2398872,22
49	460998,06	2398619,59
50	460938,36	2398618,31
51	460474,99	2398620,29
52	458902,75	2398626,99
53	458273,76	2398633,73
54	458449,64	2398843,38
55	458473,77	2398866,43
56	458482,59	2398876,54

1	2	3
57	458495,73	2398898,31
58	459497,47	2400092,36
59	459523,72	2400123,67
60	459544,88	2400148,89
5	460656,24	2401840,30
6	460668,21	2401856,59
61	460059,74	2400930,54
62	460929,22	2398676,64
63	460840,76	2399658,22
64	459806,41	2399636,01
65	459781,96	2398679,75
Площадь – 3 540 607,00 кв. метров		
:1:3У5 - не подлежит изъятию		
9	460734,52	2401957,50
8	460695,95	2401900,72
7	460688,46	2401887,41
Площадь – 44,00 кв. метра		
:1:3У6 – не подлежит изъятию		
12	460994,34	2402354,86
11	460921,59	2402244,14
10	460913,56	2402229,99
13	461003,48	2402366,85
Площадь – 157,00 кв. метров		
Земельный участок с кадастровым номером 61:48:0090102:2		
Земельные участки, образуемые путем раздела земельного участка с кадастровым номером 61:48:0090102:2		
:2:3У1 – подлежит изъятию		
1	460734,52	2401957,50
2	460850,13	2402127,69
3	460877,71	2402170,40
4	460895,98	2402198,99
5	460913,56	2402229,99
Площадь – 603,00 кв. метра		
:2:3У2 – подлежит изъятию		
6	461003,48	2402366,85
7	461018,25	2402386,19
8	461027,59	2402401,65
9	461026,49	2402401,86
Площадь – 45,00 кв. метров		
:2:3У3 – не подлежит изъятию		
10	461296,19	2400910,00
11	461345,50	2401143,21
12	461552,26	2401546,40
13	461671,61	2402276,60

1	2	3
8	461027,59	2402401,65
7	461018,25	2402386,19
6	461003,48	2402366,85
5	460913,56	2402229,99
4	460895,98	2402198,99
3	460877,71	2402170,40
2	460850,13	2402127,69
1	460734,52	2401957,50
14	460059,74	2400930,54
Площадь – 1 424 555,00 кв. метров		
Единое землепользование с кадастровым номером 61:48:0000000:37		
Земельные участки, образуемые путем раздела единого землепользования с кадастровым номером 61:48:0000000:37		
:37:3У1 – подлежит изъятию		
1	459620,75	2400360,75
2	459609,77	2400343,95
3	459595,73	2400322,94
4	459579,66	2400298,69
5	459567,55	2400279,58
6	459618,64	2400352,64
7	460056,67	2401017,74
8	460042,63	2400996,89
9	460028,41	2400975,69
10	460022,79	2400967,30
11	460012,68	2400952,20
12	460003,70	2400938,78
13	459990,63	2400918,97
14	459979,22	2400901,60
15	459957,24	2400868,17
16	459949,08	2400855,90
17	459943,34	2400846,94
18	459930,37	2400828,19
19	459918,23	2400810,01
20	459905,96	2400791,40
21	459888,67	2400765,14
22	459876,81	2400746,89
23	459865,37	2400729,48
24	459852,91	2400709,74
25	459840,03	2400690,96
26	459816,32	2400654,65
27	459734,79	2400532,88
28	459706,34	2400490,75

1	2	3
Площадь – 1 330,00 кв. метров		
:37:3У2 – подлежит изъятию		
29	461508,14	2403214,65
30	461497,18	2403198,21
31	461485,28	2403180,39
32	461461,61	2403144,32
33	461449,06	2403125,48
34	461437,87	2403107,92
35	461412,87	2403070,47
36	461388,39	2403032,59
37	461367,74	2403000,47
38	461344,82	2402966,50
39	461320,15	2402931,94
40	461293,29	2402889,52
41	461268,06	2402852,22
42	461243,36	2402815,37
43	461221,26	2402780,79
44	461197,77	2402745,21
45	461173,19	2402708,91
46	461140,10	2402657,94
47	461612,80	2403350,14
48	461705,85	2403493,24
49	461688,87	2403472,23
50	461675,28	2403450,70
51	461662,16	2403433,36
52	461649,27	2403416,92
53	461635,98	2403400,14
54	461624,39	2403383,63
55	461611,12	2403364,98
56	461602,66	2403353,15
57	461554,24	2403283,39
58	461543,03	2403266,84
59	461531,63	2403249,54
Площадь – 6050,00 кв. метров		
:37:3У3 – подлежит изъятию		
60	461915,83	2403728,30
61	461950,12	2403761,00
62	462028,04	2403835,34
63	461985,10	2403798,47
64	461975,56	2403789,16
Площадь – 243,00 кв. метра		
:37:3У4 - не подлежит изъятию (состоит из 3 контуров)		
Контур 1 (часть обособленного земельного участка с кадастровым номером 61:48:0090101:14)		
27	459734,79	2400532,88
26	459816,32	2400654,65

1	2	3
25	459840,03	2400690,96
24	459852,91	2400709,74
23	459865,37	2400729,48
22	459876,81	2400746,89
21	459888,67	2400765,14
20	459905,96	2400791,40
19	459918,23	2400810,01
18	459930,37	2400828,19
17	459943,34	2400846,94
16	459949,08	2400855,90
15	459957,24	2400868,17
14	459979,22	2400901,60
13	459990,63	2400918,97
12	460003,70	2400938,78
11	460012,68	2400952,20
10	460022,79	2400967,30
9	460028,41	2400975,69
8	460042,63	2400996,89
7	460056,67	2401017,74
65	461049,90	2402525,85
46	461140,10	2402657,94
45	461173,19	2402708,91
44	461197,77	2402745,21
43	461221,26	2402780,79
42	461243,36	2402815,37
41	461268,06	2402852,22
40	461293,29	2402889,52
39	461320,15	2402931,94
38	461344,82	2402966,50
37	461367,74	2403000,47
36	461388,39	2403032,59
35	461412,87	2403070,47
34	461437,87	2403107,92
33	461449,06	2403125,48
32	461461,61	2403144,32
31	461485,28	2403180,39
30	461497,18	2403198,21
29	461508,14	2403214,65
59	461531,63	2403249,54
58	461543,03	2403266,84
57	461554,24	2403283,39
56	461602,66	2403353,15
55	461611,12	2403364,98
54	461624,39	2403383,63

1	2	3
53	461635,98	2403400,14
52	461649,27	2403416,92
51	461662,16	2403433,36
50	461675,28	2403450,70
49	461688,87	2403472,23
48	461705,85	2403493,24
66	461720,50	2403515,77
67	461790,57	2403596,86
68	461892,52	2403706,06
60	461915,83	2403728,30
64	461975,56	2403789,16
63	461985,10	2403798,47
62	462028,04	2403835,34
69	462089,02	2403893,51
70	462273,98	2404040,13
71	462374,45	2404112,33
72	462489,45	2404186,83
73	462567,57	2404232,82
74	462652,74	2404282,71
75	463123,43	2404541,60
76	464060,20	2405066,24
77	464117,66	2405092,49
78	464450,87	2405279,07
79	464462,41	2405258,41
80	464492,43	2405275,22
81	464480,90	2405295,87
82	464504,38	2405308,97
83	464545,27	2405337,85
84	465430,16	2405833,43
85	465521,63	2405884,66
86	465587,17	2405939,51
87	465580,80	2405949,20
88	465516,75	2405893,32
89	465425,28	2405842,20
90	464585,22	2405371,73
91	464490,66	2405331,25
92	464114,82	2405120,84
93	464022,37	2405056,53
94	463118,54	2404550,37
95	462649,84	2404290,76
96	462561,17	2404240,90
97	462485,06	2404195,39
98	462372,58	2404122,36
99	462267,56	2404046,71

1	2	3
100	462083,11	2403900,60
101	461885,61	2403713,15
102	461782,66	2403602,97
103	461712,58	2403521,87
104	461603,66	2403377,27
105	461042,97	2402531,94
106	459611,72	2400358,73
107	459490,42	2400185,28
108	459413,14	2400088,78
109	458765,91	2399317,60
110	458191,28	2398634,49
111	458204,87	2398634,47
112	458772,81	2399309,51
113	458772,81	2399309,51
114	459421,56	2400082,17
115	459497,35	2400179,19
5	459567,55	2400279,58
4	459579,66	2400298,69
3	459595,73	2400322,94
2	459609,77	2400343,95
1	459620,75	2400360,75
28	459706,34	2400490,75
Площадь – 112 715,00 кв. метров		
Контур 2 (обособленный земельный участок с кадастровым номером 61:48:0070101:14) сохраняется в исходных границах, площадь – 12 516,00 кв. метра		
Контур 3 (обособленный земельный участок с кадастровым номером 61:48:0100102:8) сохраняется в исходных границах, площадь – 18693,00 кв. метра		
Площадь :37:3У4 – 143 924,00 кв. метра		

Общая площадь образуемых путем раздела земельных участков, подлежащих изъятию для государственных нужд Ростовской области, составляет 11 678,00 кв. метра.

В проекте межевания сформирована полоса отвода для организации строительства линейного объекта «Реконструкция участка подъездной дороги от пересечения магистрали № 1 «г. Волгодонск – Атомная» с ул. Мира в г. Волгодонске до въезда на территорию Волгодонской (Ростовской) АЭС».

Каталог координат поворотных точек полосы отвода для организации строительства линейного объекта приведен в таблице № 7.

№	X	Y
1	2	3
Полоса для организации строительства № 1		
1	454596,58	2394342,56
2	454599,16	2394340,09
3	454603,31	2394340,31
4	454605,37	2394342,50
5	454600,69	2394346,93
Площадь – 34,00 кв. метра		
Полоса для организации строительства № 2		
6	454610,21	2394360,68
7	454606,10	2394356,30
8	454612,05	2394350,66
9	454615,74	2394355,47
Площадь – 48,00 кв. метра		
Полоса для организации строительства № 3		
10	454668,82	2394481,42
11	454659,34	2394488,79
12	454656,22	2394491,29
13	454654,18	2394488,73
14	454637,46	2394504,07
15	454635,53	2394501,99
16	454652,36	2394486,32
17	454651,43	2394485,13
18	454660,63	2394477,77
19	454683,50	2394456,59
20	454682,90	2394455,94
21	454690,46	2394449,56
22	454684,07	2394442,01
23	454679,48	2394445,87
24	454675,56	2394441,20
25	454680,79	2394436,84
26	454682,91	2394435,19
27	454697,14	2394452,13
28	454695,35	2394453,80
29	454692,87	2394456,13
30	454696,16	2394460,06
31	454693,35	2394462,70
32	454690,83	2394464,53
33	454687,59	2394461,02
34	454685,93	2394462,56
35	454685,15	2394467,63
36	454682,25	2394470,02

1	2	3
37	454677,49	2394470,74
38	454667,57	2394479,82
Внутренний контур		
39	454658,37	2394481,11
40	454660,42	2394483,26
41	454655,26	2394488,15
42	454653,28	2394485,96
Площадь – 579,00 кв. метра		
Полоса для организации строительства № 4		
43	454656,11	2394313,89
44	454660,40	2394310,32
45	454678,42	2394331,47
46	454727,97	2394389,63
47	454735,37	2394390,07
48	454747,25	2394387,08
49	454749,08	2394386,85
50	454758,53	2394379,20
51	454765,28	2394387,36
52	454752,78	2394397,58
53	454751,93	2394396,62
54	454741,90	2394405,99
55	454748,80	2394414,10
56	454746,76	2394415,81
57	454751,31	2394421,23
58	454753,38	2394419,50
59	454963,19	2394668,08
60	454960,20	2394670,59
61	454964,75	2394676,00
62	454967,75	2394673,49
63	455017,35	2394732,45
64	455028,91	2394746,22
65	455024,04	2394750,34
66	455014,75	2394747,89
67	454934,36	2394647,13
68	454673,93	2394335,23
Внутренний контур		
69	454761,23	2394384,15
70	454763,27	2394386,29
71	454758,11	2394391,19
72	454756,13	2394388,99
Площадь – 4874,00 кв. метра		
Полоса для организации строительства № 5		
73	455070,42	2394814,08
74	455050,49	2394789,72

1	2	3
75	455033,35	2394769,94
76	455042,42	2394762,32
77	455192,89	2394941,64
78	455191,75	2394942,60
79	455172,31	2394919,01
80	455142,24	2394900,24
Площадь – 2 285,00 кв. метра		
Полоса для организации строительства № 6		
81	455208,40	2394962,83
82	455196,24	2394948,07
83	455197,44	2394947,06
84	455248,57	2395007,98
85	455246,80	2395009,45
Площадь – 154,00 кв. метра		
Полоса для организации строительства № 7		
86	455357,47	2395153,71
87	455365,29	2395147,10
88	455402,10	2395191,03
89	455393,59	2395196,84
Площадь – 582,00 кв. метра		
Полоса для организации строительства № 8		
90	455637,11	2395494,00
91	455405,09	2395216,22
92	455399,42	2395203,80
93	455398,31	2395202,47
94	455406,62	2395196,43
95	455426,04	2395219,61
96	455422,93	2395222,23
97	455427,48	2395227,66
98	455430,59	2395225,04
99	455451,50	2395250,00
100	455493,40	2395300,00
101	455656,71	2395494,60
102	455653,89	2395496,97
103	455658,43	2395502,39
104	455661,25	2395500,02
105	455709,11	2395557,25
106	455697,70	2395567,62
107	455717,27	2395589,79
108	455729,18	2395581,25
109	455799,39	2395550,75
110	455855,48	2395501,55
111	455764,89	2395393,04
112	455730,46	2395421,88

1	2	3
113	455599,47	2395265,49
114	455679,19	2395198,71
115	455810,19	2395355,09
116	455780,22	2395380,19
117	455883,34	2395503,72
118	455810,23	2395567,84
119	455749,34	2395594,38
120	455744,06	2395599,05
121	455878,05	2395759,28
122	455875,08	2395761,77
123	455879,72	2395767,29
124	455882,67	2395764,81
125	455890,01	2395773,58
126	455964,03	2395861,81
127	455943,98	2395857,87
128	455920,15	2395832,37
129	455907,01	2395813,83
130	455889,85	2395793,09
131	455878,95	2395781,24
132	455867,42	2395770,28
133	455856,54	2395758,04
134	455847,44	2395749,34
135	455832,77	2395734,18
136	455813,51	2395712,57
137	455803,82	2395700,34
138	455793,02	2395687,30
139	455785,46	2395677,92
140	455772,79	2395660,58
141	455757,72	2395642,99
142	455742,24	2395624,16
143	455718,21	2395596,02
Площадь – 40 163,00 кв. метра		
Полоса для организации строительства № 9		
144	456019,31	2395953,07
145	456020,40	2395918,65
146	456077,80	2395991,44
147	456069,66	2395998,18
148	456110,87	2396048,83
149	456162,44	2396110,35
150	456175,35	2396125,75
151	456217,39	2396171,69
152	456236,88	2396193,87
153	456238,64	2396195,75
154	456231,46	2396202,71

1	2	3
155	456228,12	2396199,15
156	456209,94	2396178,37
157	456168,37	2396132,98
158	456154,77	2396116,78
159	456117,32	2396071,99
160	456091,23	2396041,05
161	456065,37	2396008,68
Площадь – 4 328,00 кв. метра		
Полоса для организации строительства № 10		
162	456969,14	2397087,49
163	456947,33	2397062,48
164	456909,61	2397015,63
165	456875,62	2396975,53
166	456864,29	2396960,87
167	456848,14	2396940,86
168	456832,36	2396921,59
169	456815,30	2396901,98
170	456798,66	2396880,34
171	456784,75	2396863,18
172	456771,21	2396847,05
173	456756,10	2396826,90
174	456727,12	2396792,87
175	456712,15	2396775,30
176	456697,27	2396757,70
177	456681,61	2396739,40
178	456649,35	2396703,42
179	456584,14	2396624,66
180	456538,29	2396568,44
181	456514,26	2396539,36
182	456483,10	2396504,05
183	456468,05	2396485,81
184	456424,20	2396432,67
185	456394,34	2396397,15
186	456380,29	2396368,42
187	456361,64	2396345,29
188	456329,03	2396315,78
189	456288,15	2396263,20
190	456233,21	2396204,57
191	456240,90	2396198,17
192	456295,76	2396256,69
193	456336,39	2396308,95
194	456352,42	2396323,46
195	456348,88	2396326,42
196	456353,51	2396331,94

1	2	3
197	456357,81	2396328,34
198	456360,88	2396331,12
199	456368,93	2396338,41
200	456388,78	2396363,02
201	456402,78	2396391,65
202	456431,89	2396426,27
203	456475,69	2396479,36
204	456521,90	2396532,91
205	456546,02	2396562,09
206	456591,87	2396618,32
207	456656,93	2396696,89
208	456689,13	2396732,81
209	456704,88	2396751,22
210	456734,74	2396786,40
211	456763,83	2396820,56
212	456792,60	2396856,99
213	456817,50	2396888,59
214	456821,03	2396885,81
215	456830,45	2396897,92
216	456827,37	2396900,54
217	456840,02	2396915,16
218	456872,13	2396954,66
219	456883,39	2396969,23
220	456917,27	2397009,21
221	456975,68	2397079,71
222	456996,69	2397091,72
223	457007,46	2397104,96
224	457018,43	2397133,96
225	457064,01	2397189,56
226	457147,31	2397287,72
227	457229,05	2397385,47
228	457302,23	2397470,96
229	457381,60	2397565,88
230	457419,78	2397610,90
231	457439,04	2397630,42
232	457452,37	2397646,26
233	457466,42	2397665,21
234	457473,99	2397675,65
235	457477,35	2397676,35
236	457485,14	2397686,23
237	457487,34	2397689,02
238	457485,53	2397690,42
239	457482,93	2397687,38
240	457468,17	2397684,65

1	2	3
241	457444,34	2397652,62
242	457431,46	2397637,32
243	457412,40	2397617,66
244	457396,85	2397599,24
245	457379,00	2397578,84
246	457351,06	2397545,89
247	457320,91	2397507,83
248	457305,71	2397490,07
249	457250,13	2397424,08
250	457221,66	2397390,41
251	457208,29	2397375,31
252	457172,62	2397333,01
253	457156,13	2397313,33
254	457139,69	2397294,19
255	457123,93	2397275,58
256	457056,33	2397195,96
257	457030,16	2397164,65
258	457016,45	2397147,96
259	457009,65	2397139,03
260	456998,68	2397110,01
261	456990,11	2397099,48
Площадь – 19 408,00 кв. метра		
Полоса для организации строительства № 11		
262	458190,56	2398535,03
263	457911,16	2398203,55
264	457568,10	2397796,57
265	457553,05	2397774,03
266	457537,34	2397756,10
267	457521,97	2397739,11
268	457521,77	2397738,58
269	457526,69	2397732,73
270	457531,31	2397733,09
271	457532,67	2397735,82
272	457561,00	2397767,92
273	457576,11	2397790,55
274	457603,99	2397823,63
275	457667,69	2397899,55
276	457718,76	2397959,05
277	457775,90	2398027,15
278	457811,95	2398070,96
279	457875,33	2398144,63
280	457938,59	2398220,58
281	458001,85	2398295,40
282	458071,81	2398378,63

1	2	3
283	458093,41	2398404,26
284	458198,21	2398528,59
285	458239,08	2398577,08
286	458281,40	2398627,29
287	458286,69	2398633,59
288	458295,66	2398644,29
289	458332,56	2398648,76
290	458366,64	2398662,50
291	458465,42	2398780,64
292	458432,88	2398807,85
293	458453,50	2398832,86
294	458480,78	2398859,69
295	458490,22	2398870,05
296	458505,25	2398894,11
297	458509,03	2398898,62
298	458501,94	2398905,71
299	458495,73	2398898,31
300	458482,59	2398876,54
301	458473,77	2398866,43
302	458449,64	2398843,38
303	458273,76	2398633,73
Площадь – 23 322,00 кв. метра		
Полоса для организации строительства № 12		
304	461062,77	2402439,80
305	461094,97	2402482,06
306	461112,25	2402509,53
307	461134,13	2402547,87
308	461125,54	2402554,35
309	461123,44	2402551,16
310	461103,67	2402514,67
311	461086,74	2402487,76
312	461055,73	2402448,23
313	461028,04	2402402,40
314	461027,59	2402401,65
315	461018,25	2402386,19
316	461003,48	2402366,85
317	460994,34	2402354,86
318	460921,59	2402244,14
319	460913,56	2402229,99
320	460895,98	2402198,99
321	460877,71	2402170,40
322	460850,13	2402127,69
323	460734,52	2401957,50
324	460695,95	2401900,72

1	2	3
325	460688,46	2401887,41
326	460668,21	2401856,59
327	460656,31	2401840,40
328	459544,88	2400148,89
329	459523,72	2400123,67
330	459497,47	2400092,36
331	458524,31	2398932,38
332	458531,96	2398925,96
333	458560,39	2398959,85
334	458633,61	2399047,12
335	458696,35	2399121,64
336	458812,77	2399260,24
337	458855,60	2399311,73
338	459071,15	2399568,65
339	459196,94	2399717,97
340	459306,16	2399849,83
341	459341,04	2399889,82
342	459398,60	2399958,97
343	459423,68	2399988,89
344	459531,38	2400117,24
345	459552,92	2400142,91
346	459642,21	2400278,81
347	459747,34	2400438,80
348	459747,75	2400438,53
349	459810,21	2400534,49
350	459859,45	2400609,43
351	459892,89	2400660,33
352	459920,85	2400702,78
353	459987,58	2400804,18
354	460069,57	2400930,38
355	460102,26	2400980,69
356	460130,59	2401022,44
357	460387,43	2401412,96
358	460487,32	2401564,28
359	460605,46	2401744,79
360	460634,67	2401789,25
361	460662,97	2401832,33
362	460678,36	2401853,70
363	460692,76	2401874,64
364	460704,41	2401895,36
365	460717,22	2401913,38
366	460737,30	2401944,20
367	460775,03	2401999,09
368	460824,39	2402072,01

1	2	3
369	460858,47	2402122,18
370	460904,53	2402193,81
371	460928,72	2402236,30
372	461002,52	2402349,08
373	461026,53	2402380,56
374	461031,48	2402388,76
375	461038,13	2402399,60
376	461038,59	2402400,35
Площадь – 44 787,00 кв. метра		
Полоса для организации строительства № 13		
377	461136,34	2402570,77
378	461143,02	2402562,72
379	461223,99	2402685,81
380	461261,57	2402661,65
381	461273,94	2402653,92
382	461287,87	2402644,86
383	461383,58	2402794,03
384	461317,47	2402836,66
385	461295,44	2402812,62
Площадь – 16 425,00 кв. метра		
Полоса для организации строительства № 14		
386	461415,79	2402995,37
387	461424,17	2402989,91
388	461437,51	2403010,40
389	461522,98	2403139,86
390	461604,83	2403264,06
391	461650,89	2403324,84
392	461642,93	2403331,69
393	461596,66	2403269,84
Площадь – 4 058,00 кв. метра		
Полоса для организации строительства № 15		
394	461801,84	2403535,79
395	461777,98	2403504,73
396	461763,08	2403485,65
397	461728,25	2403445,74
398	461654,85	2403347,63
399	461662,49	2403341,19
400	461669,30	2403350,25
401	461736,23	2403439,71
402	461739,01	2403443,35
403	461772,00	2403478,45
404	461778,28	2403488,86
405	461835,79	2403561,42
406	461867,41	2403594,04

1	2	3
407	461868,08	2403593,41
408	461873,60	2403599,04
409	461882,21	2403590,75
410	461886,27	2403595,11
411	461877,14	2403604,06
412	461878,44	2403605,41
413	461898,02	2403619,69
414	461910,20	2403632,33
415	461959,92	2403687,85
416	461974,22	2403696,73
417	461975,42	2403695,54
418	461983,82	2403704,11
419	461997,22	2403719,20
420	462008,81	2403723,26
421	462035,98	2403751,84
422	462060,98	2403802,57
423	462026,91	2403759,73
424	461983,99	2403714,57
425	461953,42	2403695,59
426	461902,88	2403639,14
427	461891,43	2403627,26
428	461871,86	2403612,98
Площадь – 5960,00 кв. метра		
Полоса для организации строительства № 16		
429	462495,50	2404106,20
430	462516,60	2404138,12
431	462488,79	2404116,13
432	462487,57	2404115,17
433	462475,82	2404107,70
434	462469,18	2404103,47
435	462436,48	2404080,63
436	462474,06	2404092,25
437	462479,90	2404096,05
438	462492,29	2404104,11
Площадь – 743,00 кв. метра		
Полоса для организации строительства № 17		
439	462069,16	3177828,99
440	462072,98	3177834,49
441	462076,27	3177838,60
442	462068,02	3177845,07
443	462057,98	3177849,17
444	462054,88	3177849,84
445	462050,25	3177848,60
446	462048,30	3177846,98

1	2	3
447	462046,79	3177844,88
448	462044,77	3177843,29
449	462041,99	3177842,12
450	462035,96	3177841,26
451	462052,55	3177831,01
452	462050,67	3177834,62
453	462050,33	3177837,46
454	462051,47	3177841,43
455	462053,44	3177842,82
456	462057,68	3177843,68
457	462060,84	3177842,80
458	462062,41	3177840,86
459	462062,23	3177838,89
460	462060,61	3177835,67
Площадь – 332,00 кв. метра		
Полоса для организации строительства № 18		
461	462347,54	3178152,75
462	462327,34	3178149,62
463	462295,91	3178121,58
464	462293,63	3178095,81
Площадь – 864,00 кв. метра		
Полоса для организации строительства № 19		
465	462773,80	3178533,55
466	462754,31	3178519,16
467	462742,41	3178488,44
468	462769,04	3178509,07
469	462776,00	3178514,22
470	462781,75	3178522,83
471	462794,63	3178530,85
Площадь – 729,00 кв. метра		

Для формирования полосы отвода для организации строительства линейного объекта «Реконструкция участка подъездной дороги от пересечения магистрали № 1 «г. Волгодонск – Атомная» с ул. Мира в г. Волгодонске до въезда на территорию Волгодонской (Ростовской) АЭС» в границах кадастровых кварталов 61:48:0040259, 61:48:0040224, 61:48:0050101, 61:48:0040102, 61:48:0070101, 61:48:0070513, 61:48:0070512, 61:48:0070510, 61:48:0090101, 61:48:0100101 образуются земельные участки из земель, находящихся в государственной собственности.

В соответствии с генеральным планом города Волгодонска Ростовской области, формирование земельных участков осуществляется в границах населенного пункта г. Волгодонска.

Образование земельных участков осуществляется из земель населенных пунктов.

Каталог координат поворотных точек границ земельных участков, образуемых из земель, находящихся в государственной собственности, приведен в таблице № 8.

Таблица № 8

№	X	Y
1	2	3
Образуемый земельный участок 61:48:0040259:3УЗ, разрешенное использование – земельные участки (территории) общего пользования 61:48:0040259:3УЗ		
1	454656,11	2394313,89
2	454660,40	2394310,32
3	454678,42	2394331,47
4	454727,97	2394389,63
5	454735,37	2394390,07
6	454747,25	2394387,08
7	454749,08	2394386,85
8	454758,53	2394379,20
9	454765,28	2394387,36
10	454752,78	2394397,58
11	454751,93	2394396,62
12	454741,90	2394405,99
13	454748,80	2394414,10
14	454746,76	2394415,81
15	454751,31	2394421,23
16	454753,38	2394419,50
17	454963,19	2394668,08
18	454960,20	2394670,59
19	454964,75	2394676,00
20	454967,75	2394673,49
21	455017,35	2394732,45
22	455028,91	2394746,22
23	455024,04	2394750,34
24	455014,75	2394747,89
25	454934,36	2394647,13
26	454673,93	2394335,23
Внутренний контур		
27	454761,23	2394384,15
28	454763,27	2394386,29
29	454758,11	2394391,19
30	454756,13	2394388,99
Площадь – 4 874,00 кв. метра		

1	2	3
Образуемый земельный участок 61:48:0050101:3У2, разрешенное использование – земельные участки (территории) общего пользования		
61:48:0050101:3У2		
31	454596,58	2394342,56
32	454599,16	2394340,09
33	454603,31	2394340,31
34	454605,37	2394342,50
35	454600,69	2394346,93
Площадь – 34,00 кв. метра		
Образуемый земельный участок 61:48:0050101:3У3, разрешенное использование – земельные участки (территории) общего пользования		
61:48:0050101:3У3		
36	454610,21	2394360,68
37	454606,10	2394356,30
38	454612,05	2394350,66
39	454615,74	2394355,47
Площадь – 48,00 кв. метра		
Образуемый земельный участок 61:48:0100101:3У5, разрешенное использование – земельные участки (территории) общего пользования		
61:48:0100101:3У5		
40	454668,82	2394481,42
41	454659,34	2394488,79
42	454656,22	2394491,29
43	454654,18	2394488,73
44	454637,46	2394504,07
45	454635,53	2394501,99
46	454652,36	2394486,32
47	454651,43	2394485,13
48	454660,63	2394477,77
49	454683,50	2394456,59
50	454682,90	2394455,94
51	454690,46	2394449,56
52	454684,07	2394442,01
53	454679,48	2394445,87
54	454675,56	2394441,20
55	454680,79	2394436,84
56	454682,91	2394435,19
57	454697,14	2394452,13
58	454695,35	2394453,80
59	454692,87	2394456,13
60	454696,16	2394460,06
61	454693,35	2394462,70
62	454690,83	2394464,53
63	454687,59	2394461,02

1	2	3
64	454685,93	2394462,56
65	454685,15	2394467,63
66	454682,25	2394470,02
67	454677,49	2394470,74
68	454667,57	2394479,82
Внутренний контур		
69	454658,37	2394481,11
70	454660,42	2394483,26
71	454655,26	2394488,15
72	454653,28	2394485,96
Площадь – 579,00 кв. метра		
Образуемый земельный участок 61:48:0040224:ЗУ3, разрешенное использование – земельные участки (территории) общего пользования		
61:48:0040224:ЗУ3		
73	455070,42	2394814,08
74	455050,49	2394789,72
75	455033,35	2394769,94
76	455042,42	2394762,32
77	455192,89	2394941,64
78	455191,75	2394942,60
79	455172,31	2394919,01
80	455142,24	2394900,24
Площадь – 2 285,00 кв. метра		
Образуемый земельный участок 61:48:0040224:ЗУ4, разрешенное использование – земельные участки (территории) общего пользования		
61:48:0040224:ЗУ4		
81	455208,40	2394962,83
82	455196,24	2394948,07
83	455197,44	2394947,06
84	455248,57	2395007,98
85	455246,80	2395009,45
Площадь – 154,00 кв. метра		
Образуемый земельный участок 61:48:0040224:ЗУ5, разрешенное использование – земельные участки (территории) общего пользования		
61:48:0040224:ЗУ5		
86	455357,47	2395153,71
87	455365,29	2395147,10
88	455402,10	2395191,03
89	455393,59	2395196,84
Площадь – 582,00 кв. метра		
Образуемый земельный участок 61:48:0040224:ЗУ6, разрешенное использование – земельные участки (территории) общего пользования		
61:48:0040224:ЗУ6		
90	455637,11	2395494,00

1	2	3
91	455405,09	2395216,22
92	455399,42	2395203,80
93	455398,31	2395202,47
94	455406,62	2395196,43
95	455426,04	2395219,61
96	455422,93	2395222,23
97	455427,48	2395227,66
98	455430,59	2395225,04
99	455451,50	2395250,00
100	455493,40	2395300,00
101	455648,33	2395484,62
Площадь – 5 291,00 кв. метра		
Образуемый земельный участок 61:48:0040224:3У7, разрешенное использование – земельные участки (территории) общего пользования 61:48:0040224:3У7		
102	455727,43	2395418,26
103	455599,47	2395265,49
104	455679,19	2395198,71
105	455807,11	2395351,42
Площадь – 20 721,00 кв. метра		
Образуемый земельный участок 61:48:0040102:3У3, разрешенное использование – земельные участки (территории) общего пользования 61:48:0040102:3У3		
105	455807,11	2395351,42
106	455810,19	2395355,09
107	455780,22	2395380,19
108	455883,34	2395503,72
109	455810,23	2395567,84
110	455749,34	2395594,38
111	455744,06	2395599,05
112	455878,05	2395759,28
113	455875,08	2395761,77
114	455879,72	2395767,29
115	455882,67	2395764,81
116	455890,01	2395773,58
117	455964,03	2395861,81
118	455943,98	2395857,87
119	455920,15	2395832,37
120	455907,01	2395813,83
121	455889,85	2395793,09
122	455878,95	2395781,24
123	455867,42	2395770,28
124	455856,54	2395758,04
125	455847,44	2395749,34

1	2	3
126	455832,77	2395734,18
127	455813,51	2395712,57
128	455803,82	2395700,34
129	455793,02	2395687,30
130	455785,46	2395677,92
131	455772,79	2395660,58
132	455757,72	2395642,99
133	455742,24	2395624,16
134	455718,21	2395596,02
90	455637,11	2395494,00
101	455648,33	2395484,62
137	455656,71	2395494,60
138	455653,89	2395496,97
139	455658,43	2395502,39
140	455661,25	2395500,02
141	455709,11	2395557,25
142	455697,70	2395567,62
143	455717,27	2395589,79
144	455729,18	2395581,25
145	455799,39	2395550,75
146	455855,48	2395501,55
147	455764,89	2395393,04
148	455730,46	2395421,88
102	455727,43	2395418,26
Площадь – 14 151,00 кв. метра		
Образуемый земельный участок 61:48:0040102:3У4, разрешенное использование – земельные участки (территории) общего пользования 61:48:0040102:3У4		
103	456045,78	2395985,03
104	456019,31	2395953,07
105	456020,40	2395918,65
106	456059,99	2395968,85
Площадь – 1 150,00 кв. метра		
Образуемый земельный участок 61:48:0070101:3У3, разрешенное использование – земельные участки (территории) общего пользования 61:48:0070101:3У3		
106	456059,99	2395968,85
107	456077,80	2395991,44
108	456069,66	2395998,18
109	456110,87	2396048,83
110	456162,44	2396110,35
111	456175,35	2396125,75
112	456217,39	2396171,69
113	456236,88	2396193,87

1	2	3
114	456238,64	2396195,75
115	456231,46	2396202,71
116	456228,12	2396199,15
117	456209,94	2396178,37
118	456168,37	2396132,98
119	456154,77	2396116,78
120	456117,32	2396071,99
121	456091,23	2396041,05
122	456065,37	2396008,68
103	456045,78	2395985,03
Площадь – 3 178,00 кв. метра		
Образуемый земельный участок 61:48:0070101:3У4, разрешенное использование – земельные участки (территории) общего пользования 61:48:0070101:3У4		
123	456969,14	2397087,49
124	456947,33	2397062,48
125	456909,61	2397015,63
126	456875,62	2396975,53
127	456864,29	2396960,87
128	456848,14	2396940,86
129	456832,36	2396921,59
130	456815,30	2396901,98
131	456798,66	2396880,34
132	456784,75	2396863,18
133	456771,21	2396847,05
134	456756,10	2396826,90
135	456727,12	2396792,87
136	456712,15	2396775,30
137	456697,27	2396757,70
138	456681,61	2396739,40
139	456649,35	2396703,42
140	456584,14	2396624,66
141	456538,29	2396568,44
142	456514,26	2396539,36
143	456483,10	2396504,05
144	456468,05	2396485,81
145	456424,20	2396432,67
146	456394,34	2396397,15
147	456380,29	2396368,42
148	456361,64	2396345,29
149	456329,03	2396315,78
150	456288,15	2396263,20
151	456233,21	2396204,57
152	456240,90	2396198,17

1	2	3
153	456295,76	2396256,69
154	456336,39	2396308,95
155	456352,42	2396323,46
156	456348,88	2396326,42
157	456353,51	2396331,94
158	456357,81	2396328,34
159	456360,88	2396331,12
160	456368,93	2396338,41
161	456388,78	2396363,02
162	456402,78	2396391,65
163	456431,89	2396426,27
164	456475,69	2396479,36
165	456521,90	2396532,91
166	456546,02	2396562,09
167	456591,87	2396618,32
168	456656,93	2396696,89
169	456689,13	2396732,81
170	456704,88	2396751,22
171	456734,74	2396786,40
172	456763,83	2396820,56
173	456792,60	2396856,99
174	456817,50	2396888,59
175	456821,03	2396885,81
176	456830,45	2396897,92
177	456827,37	2396900,54
178	456840,02	2396915,16
179	456872,13	2396954,66
180	456883,39	2396969,23
181	456917,27	2397009,21
182	456975,68	2397079,71
183	456996,69	2397091,72
184	457007,46	2397104,96
185	457018,43	2397133,96
186	457064,01	2397189,56
187	457147,31	2397287,72
188	457229,05	2397385,47
189	457302,23	2397470,96
190	457381,60	2397565,88
191	457419,78	2397610,90
192	457439,04	2397630,42
193	457452,37	2397646,26
194	457466,42	2397665,21
195	457473,99	2397675,65
196	457477,35	2397676,35

1	2	3
197	457485,14	2397686,23
198	457487,34	2397689,02
199	457485,53	2397690,42
200	457482,93	2397687,38
201	457468,17	2397684,65
202	457444,34	2397652,62
203	457431,46	2397637,32
204	457412,40	2397617,66
205	457396,85	2397599,24
206	457379,00	2397578,84
207	457351,06	2397545,89
208	457320,91	2397507,83
209	457305,71	2397490,07
210	457250,13	2397424,08
211	457221,66	2397390,41
212	457208,29	2397375,31
213	457172,62	2397333,01
214	457156,13	2397313,33
215	457139,69	2397294,19
216	457123,93	2397275,58
217	457056,33	2397195,96
218	457030,16	2397164,65
219	457016,45	2397147,96
220	457009,65	2397139,03
221	456998,68	2397110,01
222	456990,11	2397099,48
Площадь – 19 408,00 кв. метра		
Образуемый земельный участок 61:48:0070101:3У5, разрешенное использование – земельные участки (территории) общего пользования 61:48:0070101:3У5		
223	457557,98	2397781,41
224	457553,05	2397774,03
225	457537,34	2397756,10
226	457521,97	2397739,11
227	457521,77	2397738,58
228	457526,69	2397732,73
229	457531,31	2397733,09
230	457532,67	2397735,82
231	457561,00	2397767,92
232	457569,90	2397781,25
Площадь – 606,00 кв. метра		

1	2	3
Образуемый земельный участок 61:48:0070513:3У2, разрешенное использование – земельные участки (территории) общего пользования		
61:48:0070513:3У2		
233	457874,09	2398159,57
234	457568,10	2397796,57
223	457557,98	2397781,41
232	457569,90	2397781,25
235	457576,11	2397790,55
236	457603,99	2397823,63
237	457667,69	2397899,55
238	457718,76	2397959,05
239	457775,90	2398027,15
240	457811,95	2398070,96
241	457875,33	2398144,63
242	457892,95	2398165,79
243	457891,26	2398165,65
244	457880,70	2398159,89
Площадь – 5 010,00 кв. метра		
Образуемый земельный участок 61:48:0070512:3У1, разрешенное использование – земельные участки (территории) общего пользования		
61:48:0070512:3У1		
245	458190,54	2398535,01
246	457911,16	2398203,55
233	457874,09	2398159,57
244	457880,70	2398159,89
243	457891,26	2398165,65
242	457892,95	2398165,79
247	457938,59	2398220,58
248	458001,85	2398295,40
249	458071,81	2398378,63
250	458093,41	2398404,26
251	458184,39	2398512,20
252	458185,01	2398519,90
Площадь – 4 749,00 кв. метра		
Образуемый земельный участок 61:48:0070510:3У1, разрешенное использование – земельные участки (территории) общего пользования		
61:48:0070510:3У1		
251	458184,39	2398512,20
253	458198,21	2398528,59
254	458239,08	2398577,08
255	458281,40	2398627,29
256	458286,69	2398633,59
257	458273,76	2398633,73
258	458190,56	2398535,03

1	2	3
245	458190,54	2398535,01
252	458185,01	2398519,90
Площадь – 1 456,00 кв. метра		
Образуемый земельный участок 61:48:0090101:3У4, разрешенное использование – земельные участки (территории) общего пользования		
61:48:0090101:3У4		
253	461103,67	2402514,67
254	461086,74	2402487,76
255	461055,73	2402448,23
256	461028,04	2402402,40
257	461038,59	2402400,35
258	461062,77	2402439,80
259	461094,97	2402482,06
260	461112,25	2402509,53
261	461134,13	2402547,87
262	461125,54	2402554,35
263	461123,44	2402551,16
Площадь – 1836,00 кв. метра		
Образуемый земельный участок 61:48:0090101:3У5, разрешенное использование – земельные участки (территории) общего пользования		
61:48:0090101:3У5		
264	461136,34	2402570,77
265	461143,02	2402562,72
266	461223,99	2402685,81
267	461261,57	2402661,65
268	461273,94	2402653,92
269	461287,87	2402644,86
270	461383,58	2402794,03
271	461317,47	2402836,66
272	461295,44	2402812,62
Площадь – 16 425,00 кв. метра		

Для формирования полосы отвода для организации линейного объекта «Реконструкция участка подъездной дороги от пересечения магистрали № 1 «г. Волгодонск – Атомная» с ул. Мира в г. Волгодонске до въезда на территорию Волгодонской (Ростовской) АЭС» в границах кадастрового квартала 61:09:0600002 образуются земельные участки из земель, находящихся в государственной собственности.

В соответствии с генеральным планом Жуковского сельского поселения Дубовского района Ростовской области формирование земельных участков осуществляется из земель сельскохозяйственного назначения.

Каталог координат поворотных точек границ земельных участков, образуемых из земель, находящихся в государственной собственности, приведен в таблице № 9.

Таблица № 9

№	X	Y
1	2	3
Образуемый земельный участок 61:09:0600002:ЗУ1, разрешенное использование – автомобильный транспорт		
61:09:0600002:ЗУ1		
273	462069,16	3177828,99
274	462072,98	3177834,49
275	462076,27	3177838,60
276	462068,02	3177845,07
277	462057,98	3177849,17
278	462054,88	3177849,84
279	462050,25	3177848,60
280	462048,30	3177846,98
281	462046,79	3177844,88
282	462044,77	3177843,29
283	462041,99	3177842,12
284	462035,96	3177841,26
285	462052,55	3177831,01
286	462050,67	3177834,62
287	462050,33	3177837,46
288	462051,47	3177841,43
289	462053,44	3177842,82
290	462057,68	3177843,68
291	462060,84	3177842,80
292	462062,41	3177840,86
293	462062,23	3177838,89
294	462060,61	3177835,67
Площадь – 332,00 кв. метра		
Образуемый земельный участок 61:09:0600002:ЗУ2, разрешенное использование – автомобильный транспорт		
61:09:0600002:ЗУ2		
295	462347,54	3178152,75
296	462327,34	3178149,62
297	462295,91	3178121,58
298	462293,63	3178095,81
Площадь – 864,00 кв. метра		
Образуемый земельный участок 61:09:0600002:ЗУ3, разрешенное использование – автомобильный транспорт		
61:09:0600002:ЗУ3		
299	462773,80	3178533,55
300	462754,31	3178519,16
301	462742,41	3178488,44
302	462769,04	3178509,07

1	2	3
303	462776,00	3178514,22
304	462781,75	3178522,83
305	462794,63	3178530,85
Площадь – 729,00 кв. метра		

Общая площадь земельных участков, образуемых из земель, находящихся в государственной собственности, составляет 104 462,00 кв. метра.

Перечень земельных участков, полностью или частично попадающих в границу полосы отвода для организации строительства линейного объекта «Реконструкция участка подъездной дороги от пересечения магистрали № 1 «г. Волгодонск – Атомная» с ул. Мира в г. Волгодонске до въезда на территорию Волгодонской (Ростовской) АЭС», приведен в таблице № 10.

Таблица № 10

№ п/п	Кадастровый номер участка	Категория земель	Общая площадь (кв. метров)	Площадь земельного участка, попадающая в полосу отвода для организации строительства (кв. метров)
1	2	3	4	5
1.	61:48:0090101:6	земли населенных пунктов	908909 + / – 334	10761
2.	61:48:0090102:1	земли населенных пунктов	3544796	38207
3.	61:48:0090102:2	земли населенных пунктов	1425204 + / – 418	16245

Общая площадь земельных участков, попадающих в границу полосы отвода для организации строительства линейного объекта составляет 65 213,00 кв. метра.

Каталог координат поворотных точек границ пользования земельными участками, попадающими в границу полосы отвода для организации строительства линейного объекта «Реконструкция участка подъездной дороги от пересечения магистрали № 1 «г. Волгодонск – Атомная» с ул. Мира в г. Волгодонске до въезда на территорию Волгодонской (Ростовской) АЭС», приведен в таблице № 11.

Таблица № 11

№	X	Y
1	2	3
Контур № 1 (границы пользования земельным участком КН 61:48:0090102:1)		
257	458273,76	2398633,73
256	458286,69	2398633,59
306	458295,66	2398644,29
307	458332,56	2398648,76
308	458366,64	2398662,50
309	458465,42	2398780,64
310	458432,88	2398807,85
311	458453,50	2398832,86
312	458480,78	2398859,69
313	458490,22	2398870,05
314	458505,25	2398894,11
315	458509,03	2398898,62
316	458501,94	2398905,71
317	458495,73	2398898,31
318	458482,59	2398876,54
319	458473,77	2398866,43
320	458449,64	2398843,38
Площадь – 11 501,00 кв. метра		
Контур № 2 (границы пользования земельным участком КН 61:48:0090102:1)		
321	459544,88	2400148,89
322	459523,72	2400123,67
323	459497,47	2400092,36
324	458524,31	2398932,38
325	458531,96	2398925,96
326	458560,39	2398959,85
327	458633,61	2399047,12
328	458696,35	2399121,64
329	458812,77	2399260,24
330	458855,60	2399311,73
331	459071,15	2399568,65
332	459196,94	2399717,97
333	459306,16	2399849,83
334	459341,04	2399889,82
335	459398,60	2399958,97
336	459423,68	2399988,89
337	459531,38	2400117,24
338	459552,92	2400142,91
339	459642,21	2400278,81

1	2	3
340	459747,34	2400438,80
341	459747,75	2400438,53
342	459810,21	2400534,49
343	459859,45	2400609,43
344	459892,89	2400660,33
345	459920,85	2400702,78
346	459987,58	2400804,18
347	460069,57	2400930,38
348	460059,74	2400930,54
349	460668,21	2401856,59
350	460656,31	2401840,40
Площадь – 26 496,00 кв. метра		
Контур № 3 (границы пользования земельным участком КН 61:48:0090102:1)		
351	460695,95	2401900,72
352	460688,46	2401887,41
353	460734,52	2401957,50
Площадь – 44,00 кв. метра		
Контур № 4 (границы пользования земельным участком КН 61:48:0090102:1)		
354	460921,59	2402244,14
355	460913,56	2402229,99
356	461003,48	2402366,85
357	460994,34	2402354,86
Площадь – 157,00 кв. метра		
Контур № 5 (границы пользования земельным участком КН 61:48:0090102:1)		
358	461028,04	2402402,40
359	461027,59	2402401,65
360	461038,13	2402399,60
361	461038,59	2402400,35
Площадь – 9,00 кв. метра		
Контур № 6 (границы пользования земельным участком КН 61:48:0090102:2)		
348	460059,74	2400930,54
347	460069,57	2400930,38
362	460102,26	2400980,69
363	460130,59	2401022,44
364	460387,43	2401412,96
365	460487,32	2401564,28
366	460605,46	2401744,79
367	460634,67	2401789,25
368	460662,97	2401832,33
369	460678,36	2401853,70

1	2	3
370	460692,76	2401874,64
371	460704,41	2401895,36
372	460717,22	2401913,38
373	460737,30	2401944,20
374	460775,03	2401999,09
375	460824,39	2402072,01
376	460858,47	2402122,18
377	460904,53	2402193,81
378	460928,72	2402236,30
379	461002,52	2402349,08
380	461026,53	2402380,56
381	461031,48	2402388,76
360	461038,13	2402399,60
359	461027,59	2402401,65
382	461018,25	2402386,19
356	461003,48	2402366,85
355	460913,56	2402229,99
383	460895,98	2402198,99
384	460877,71	2402170,40
385	460850,13	2402127,69
353	460734,52	2401957,50
386	460668,21	2401856,59
Площадь – 16 245,00 кв. метра		
Контур № 7 (границы пользования земельным участком КН 61:48:0090101:6)		
387	461415,79	2402995,37
388	461424,17	2402989,91
389	461437,51	2403010,40
390	461522,98	2403139,86
391	461604,83	2403264,06
392	461650,89	2403324,84
393	461642,93	2403331,69
394	461596,66	2403269,84
Площадь – 4 058,00 кв. метра		
Контур № 8 (границы пользования земельным участком КН 61:48:0090101:6)		
395	461801,84	2403535,79
396	461777,98	2403504,73
397	461763,08	2403485,65
398	461728,25	2403445,74
399	461654,85	2403347,63
400	461662,49	2403341,19
401	461669,30	2403350,25
402	461736,23	2403439,71

1	2	3
403	461739,01	2403443,35
404	461772,00	2403478,45
405	461778,28	2403488,86
406	461835,79	2403561,42
407	461867,41	2403594,04
408	461868,08	2403593,41
409	461873,60	2403599,04
410	461882,21	2403590,75
411	461886,27	2403595,11
412	461877,14	2403604,06
413	461878,44	2403605,41
414	461898,02	2403619,69
415	461910,20	2403632,33
416	461959,92	2403687,85
417	461974,22	2403696,73
418	461975,42	2403695,54
419	461983,82	2403704,11
420	461997,22	2403719,20
421	462008,81	2403723,26
422	462035,98	2403751,84
423	462060,98	2403802,57
424	462026,91	2403759,73
425	461983,99	2403714,57
426	461953,42	2403695,59
427	461902,88	2403639,14
428	461891,43	2403627,26
429	461871,86	2403612,98
Площадь – 5 960,00 кв. метра		
Контур № 9 (границы пользования земельным участком КН 61:48:0090101:6)		
430	462469,18	2404103,47
431	462436,48	2404080,63
432	462474,06	2404092,25
433	462479,90	2404096,05
434	462478,81	2404100,13
435	462476,13	2404106,83
436	462475,82	2404107,70
Площадь – 330,00 кв. метра		
Контур № 10 (границы пользования земельным участком КН 61:48:0090101:6)		
436	462475,82	2404107,70
435	462476,13	2404106,83
434	462478,81	2404100,13
437	462479,90	2404096,05

1	2	3
438	462492,29	2404104,11
439	462491,63	2404106,36
440	462489,07	2404115,05
441	462488,79	2404116,13
442	462487,57	2404115,17
Площадь – 178,00 кв. метра		
Контур № 11 (границы пользования земельным участком КН 61:48:0090101:6)		
441	462488,79	2404116,13
440	462489,07	2404115,05
439	462491,63	2404106,36
438	462492,29	2404104,11
443	462495,50	2404106,20
444	462516,60	2404138,12
Площадь – 235,00 кв. метра		

Примечание.

Используемые сокращения:

г. – город;

ул. – улица;

ВЛ – воздушная линия;

ЛОС – локально-очистные сооружения;

КТП – комплектная трансформаторная подстанция;

ЛЭП – линия электропередач;

АЭС – атомная электростанция;

КПП – контрольно-пропускной пункт;

КН – кадастровый номер;

АО – акционерное общество;

ООО – общество с ограниченной ответственностью;

ПАО – публичное акционерное общество.

Начальник управления
документационного обеспечения
Правительства Ростовской области



Т.А. Родионченко