



ПРАВИТЕЛЬСТВО РОСТОВСКОЙ ОБЛАСТИ

РАСПОРЯЖЕНИЕ

от 04.10.2018 № 597

г. Ростов-на-Дону

**О подготовке проекта планировки
и проекта межевания прибрежных территорий
р. Темерник, расположенных в г. Ростове-на-Дону,
Мясниковском и Аксайском районах (от истока
р. Темерник, расположенного в п. Ковалевка Аксайского
района, до впадения в р. Темерник г. Ростова-на-Дону) (2 этап)**

Во исполнение статьи 45 Градостроительного кодекса Российской Федерации, в соответствии с государственной программой Ростовской области «Обеспечение доступным и комфортным жильем населения Ростовской области», утвержденной постановлением Правительства Ростовской области от 25.09.2013 № 604, в целях реализации мероприятий пункта 15 Дорожной карты реабилитации р. Темерник с обустройством в прибрежной зоне непрерывного экологического парка на территориях г. Ростова-на-Дону, Мясниковского и Аксайского районов Ростовской области, утвержденной 28.12.2017:

1. Подготовить проект планировки и проект межевания прибрежных территорий р. Темерник, расположенных в г. Ростове-на-Дону, Мясниковском и Аксайском районах (от истока р. Темерник, расположенного в п. Ковалевка Аксайского района, до впадения в р. Темерник г. Ростова-на-Дону) (2 этап), согласно приложению.

2. Министерству строительства, архитектуры и территориального развития Ростовской области (Куц С.В.) в установленном порядке:

2.1. Обеспечить подготовку проекта планировки и проекта межевания прибрежных территорий р. Темерник, расположенных в г. Ростове-на-Дону, Мясниковском и Аксайском районах (от истока р. Темерник, расположенного в п. Ковалевка Аксайского района, до впадения в р. Темерник г. Ростова-на-Дону) (2 этап), в срок до 31 декабря 2018 г.

2.2. Провести проверку и согласование подготовленных проекта планировки и проекта межевания прибрежных территорий р. Темерник, расположенных в г. Ростове-на-Дону, Мясниковском и Аксайском районах (от истока р. Темерник, расположенного в п. Ковалевка Аксайского района, до впадения в р. Темерник г. Ростова-на-Дону) (2 этап).

2.3. Подготовить проект планировки и проект межевания прибрежных территорий р. Темерник, расположенных в г. Ростове-на-Дону, Мясниковском и Аксайском районах (от истока р. Темерник, расположенного в п. Ковалевка Аксайского района, до впадения в р. Темерник г. Ростова-на-Дону) (2 этап), к утверждению.

3. Настоящее распоряжение вступает в силу со дня его официального опубликования.

4. Контроль за исполнением настоящего распоряжения возложить на министра строительства, архитектуры и территориального развития Ростовской области Куц С.В.

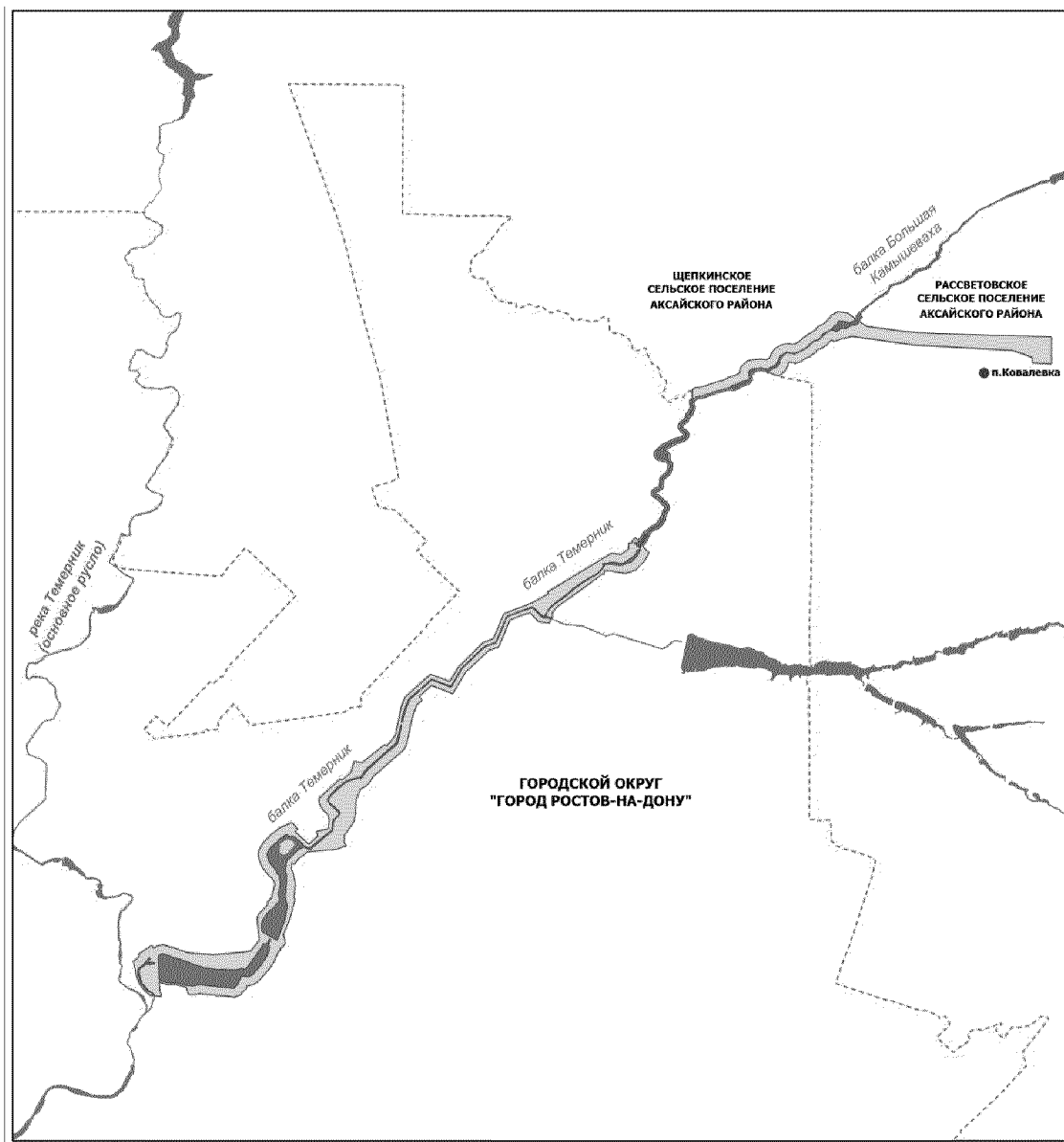
Первый заместитель
Губернатора Ростовской области






И.А. Гуськов

Распоряжение вносит
министерство строительства,
архитектуры и территориального
развития Ростовской области

ГРАНИЦЫ
подготовки проекта планировки и проекта
межевания прибрежных территорий р. Темерник,
расположенных в г. Ростове-на-Дону, Мясниковском и Аксайском
районах (от истока р. Темерник, расположенного в п. Ковалевка
Аксайского района, до впадения в р. Темерник г. Ростова-на-Дону) (2 этап)



Условные обозначения:

- | | |
|---|--|
|  | – границы подготовки проекта планировки и проекта межевания; |
|  | – граница муниципального образования; |
|  | – река Темерник. |

Начальник управления
документационного обеспечения
Правительства Ростовской области

Т.А. Родионченко