



# ПРАВИТЕЛЬСТВО РОСТОВСКОЙ ОБЛАСТИ

## ПОСТАНОВЛЕНИЕ

от 26.11.2018 № 728

г. Ростов-на-Дону

**Об утверждении проекта  
планировки и проекта межевания  
территории размещения линейного объекта  
«Реконструкция мостового перехода на км 8 + 467  
автомобильной дороги общего пользования регионального  
значения «Магистраль «Дон» – пос. Чертково в Чертковском районе»**

Во исполнение статьи 45 Градостроительного кодекса Российской Федерации, на основании распоряжения Правительства Ростовской области от 30.08.2018 № 508 «О подготовке проекта планировки и проекта межевания территории размещения линейного объекта «Реконструкция мостового перехода на км 8 + 467 автомобильной дороги общего пользования регионального значения «Магистраль «Дон» – пос. Чертково в Чертковском районе» Правительство Ростовской области **п о с т а н о в л я е т**:

1. Утвердить проект планировки территории размещения линейного объекта «Реконструкция мостового перехода на км 8 + 467 автомобильной дороги общего пользования регионального значения «Магистраль «Дон» – пос. Чертково в Чертковском районе» в следующем составе:

1.1. Схема размещения линейного объекта «Реконструкция мостового перехода на км 8 + 467 автомобильной дороги общего пользования регионального значения «Магистраль «Дон» – пос. Чертково в Чертковском районе» согласно приложению № 1.

1.2. Чертеж красных линий и границ зон планируемого размещения линейного объекта «Реконструкция мостового перехода на км 8 + 467 автомобильной дороги общего пользования регионального значения «Магистраль «Дон» – пос. Чертково в Чертковском районе» согласно приложению № 2.

1.3. Положение о размещении линейного объекта «Реконструкция мостового перехода на км 8 + 467 автомобильной дороги общего пользования регионального значения «Магистраль «Дон» – пос. Чертково в Чертковском районе» согласно приложению № 3.

2. Утвердить проект межевания территории размещения линейного объекта «Реконструкция мостового перехода на км 8 + 467 автомобильной дороги общего пользования регионального значения «Магистраль «Дон» – пос. Чертково в Чертковском районе» в следующем составе:

2.1. Чертеж межевания территории размещения линейного объекта «Реконструкция мостового перехода на км 8 + 467 автомобильной дороги общего пользования регионального значения «Магистраль «Дон» – пос. Чертково в Чертковском районе» согласно приложению № 4.

2.2. Пояснительная записка к проекту межевания территории размещения линейного объекта «Реконструкция мостового перехода на км 8 + 467 автомобильной дороги общего пользования регионального значения «Магистраль «Дон» – пос. Чертково в Чертковском районе» согласно приложению № 5.

3. Настоящее постановление вступает в силу со дня его официального опубликования.

4. Контроль за выполнением настоящего постановления возложить на заместителя Губернатора Ростовской области Сидаш С.Б.

Губернатор  
Ростовской области



В.Ю. Голубев

Постановление вносит  
министерство строительства,  
архитектуры и территориального  
развития Ростовской области

СХЕМА

размещения линейного объекта «Реконструкция мостового перехода  
на км 8 + 467 автомобильной дороги общего пользования регионального  
значения «Магистраль «Дон» – пос. Чертково в Чертковском районе»



Условные обозначения:

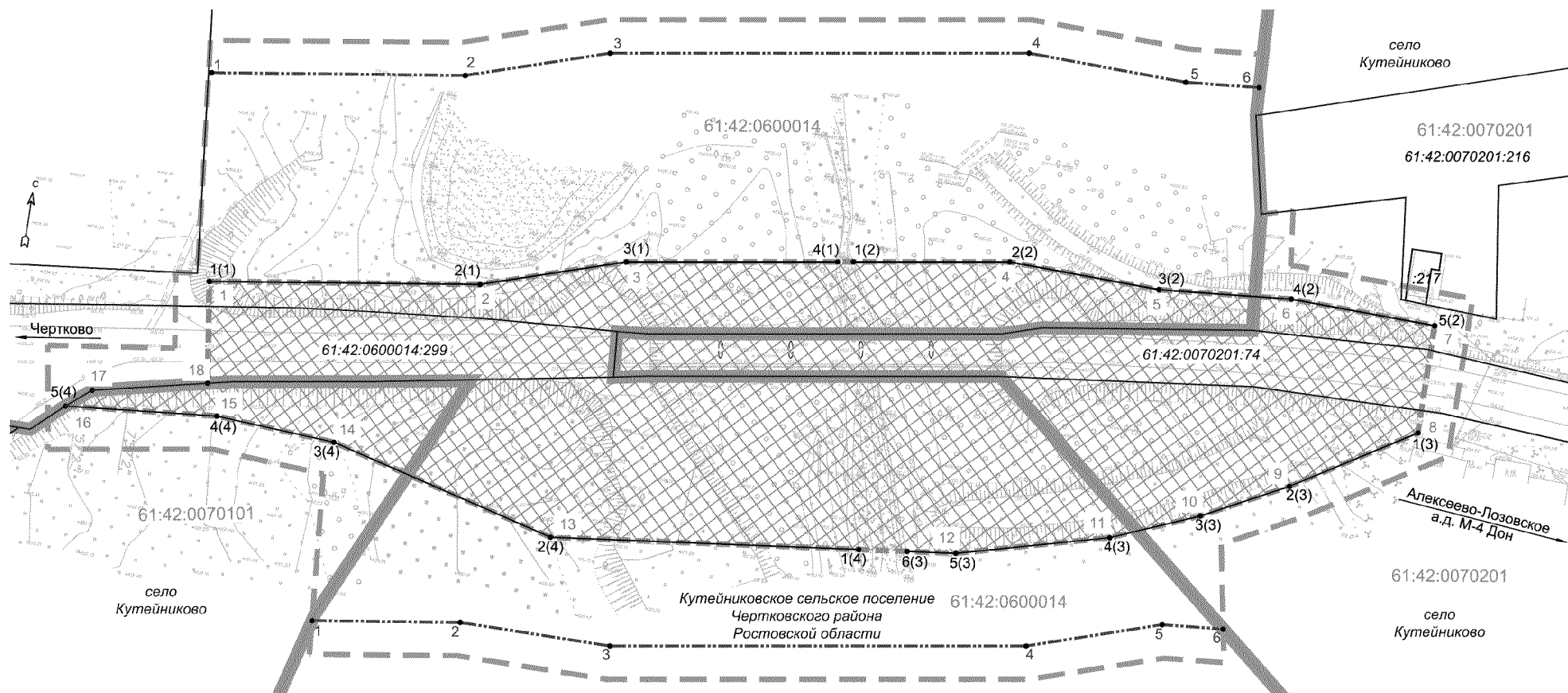
- – граница подготовки проекта планировки;  
————— – граница населенного пункта.

Начальник управления  
документационного обеспечения  
Правительства Ростовской области







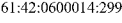



Т.А. Родионченко

ЧЕРТЕЖ

красных линий и границ зон планируемого размещения линейного объекта «Реконструкция мостового перехода на км 8 + 467 автомобильной дороги общего пользования регионального значения «Магистраль «Дон» – пос. Чертково в Чертковском районе»



Условные обозначения:

-  – граница подготовки проекта планировки;
-  – граница зоны планируемого размещения линейного объекта;
-  – устанавливаемая красная линия;
-  – номер характерной точки устанавливаемой красной линии;
-  – номер поворотной точки границы зоны планируемого размещения линейного объекта;
-  – граница и номер кадастрового квартала;
-  – граница и номер существующего земельного участка;
-  – граница населенного пункта;
-  – номер поворотной точки границы зоны с особыми условиями использования территории (придорожная полоса);
-  – граница зоны с особыми условиями использования территории (придорожная полоса).

Начальник управления  
документационного обеспечения  
Правительства Ростовской области



Т.А. Родионченко

ПОЛОЖЕНИЕ  
о размещении линейного объекта  
«Реконструкция мостового перехода на км 8 + 467  
автомобильной дороги общего пользования регионального  
значения «Магистраль «Дон» – пос. Чертково в Чертковском районе»

1. Общие положения

Целью подготовки проекта планировки территории является обеспечение планируемого размещения линейного объекта «Реконструкция мостового перехода на км 8 + 467 автомобильной дороги общего пользования регионального значения «Магистраль «Дон» – пос. Чертково в Чертковском районе».

Основными задачами проекта планировки являются:

установление границ зоны планируемого размещения линейного объекта «Реконструкция мостового перехода на км 8 + 467 автомобильной дороги общего пользования регионального значения «Магистраль «Дон» – пос. Чертково в Чертковском районе»;

установление красных линий – границ территорий, предназначенных для размещения линейного объекта «Реконструкция мостового перехода на км 8 + 467 автомобильной дороги общего пользования регионального значения «Магистраль «Дон» – пос. Чертково в Чертковском районе».

2. Положение о размещении линейного объекта

На основании существующей градостроительной ситуации, информации из государственного кадастра недвижимости, планируемых параметров объекта капитального строительства, в проекте планировки определены границы зоны размещения линейного объекта «Реконструкция мостового перехода на км 8 + 467 автомобильной дороги общего пользования регионального значения «Магистраль «Дон» – пос. Чертково в Чертковском районе».

Каталог координат поворотных точек границ зоны планируемого размещения линейного объекта представлен в таблице № 1.

Таблица № 1

№ точки	X	Y	Длина (метров)	Дирекционный угол
1	2	3	4	5
1	663255,11	2263333,32		
			34,85	91°33'6"
2	663254,16	2263368,15		
			26,00	179°53'10"

1	2	3	4	5
3	663228,16	2263368,21		
			33,30	238°25'44"
4	663210,73	2263339,84		
			22,47	242°39'41"
5	663200,41	2263319,88		
			22,31	247°34'9"
6	663191,90	2263299,25		
			37,03	255°14'21"
7	663182,46	2263263,45		
			96,96	263°19'25"
8	663171,19	2263167,15		
			56,61	284°44'36"
9	663185,60	2263112,40		
			28,67	273°40'57"
10	663187,44	2263083,79		
			36,34	264°48'28"
11	663184,15	2263047,59		
			7,44	50°33'12"
12	663188,88	2263053,34		
			27,68	77°33'22"
13	663194,85	2263080,37		
			24,41	351°59'57"
14	663219,02	2263076,98		
			64,77	81°41'22"
15	663228,38	2263141,06		
			35,39	72°16'14"
16	663239,16	2263174,77		
			91,73	81°2'40"
17	663253,44	2263265,38		
			36,29	91°36'8"
18	663252,42	2263301,66		
Площадь – 16 249 кв. метров				

### 3. Планировочные решения и характеристика линейного объекта

Проект планировки территории для размещения линейного объекта «Реконструкция мостового перехода на км 8 + 467 автомобильной дороги общего пользования регионального значения «Магистраль «Дон» – пос. Чертково в Чертковском районе» подготовлен для территории, расположенной в Кутейниковском сельском поселении Чертковского района Ростовской области.

Начало трассы ПК 0 + 00 принято на км 8 + 323 существующей автомобильной дороги общего пользования регионального значения «Магистраль «Дон» – пос. Чертково» в Чертковском районе.

Конец трассы ПК 2 + 91,73 принят на км 8 + 615 существующей автомобильной дороги общего пользования регионального значения «Магистраль «Дон» – пос. Чертково» в Чертковском районе.

Параметры автомобильной дороги общего пользования регионального значения «Магистраль «Дон» – пос. Чертково» в Чертковском районе приведены в таблице № 2.

Таблица № 2

Показатели	Единица измерения	Проектное предложение
1	2	3
Категория дороги (участка)	–	III
Расчетная скорость	километров в час	70
Число полос движения		2
Ширина полосы движения	метров	3,5
Тип дорожной одежды		капитальный
Вид покрытия		асфальтобетон

В проекте планировки территории в границах зоны планируемого размещения линейного объекта «Реконструкция мостового перехода на км 8 + 467 автомобильной дороги общего пользования регионального значения «Магистраль «Дон» – пос. Чертково в Чертковском районе» установлены красные линии.

Красные линии установлены по границе зоны планируемого размещения линейного объекта и имеют разрывы в местах урезов реки.

Каталог координат поворотных точек красных линий приведен в таблице № 3.

Таблица № 3

№ точки	X	Y	Длина (метров)	Дирекционный угол
1	2	3	4	5
Красная линия № 1				
1	663247,03	2263224,72		
			50,56	261°2'40"
2	663239,16	2263174,77		
			35,39	252°16'14"
3	663228,38	2263141,06		
			64,77	261°41'22"
4	663219,02	2263076,98		
Красная линия № 2				
1	663247,61	2263228,41		
			37,43	81°2'40"
2	663253,44	2263265,38		
			36,29	91°36'8"
3	663252,42	2263301,66		
			31,77	85°9'33"



1	2	3	4	5
4	663255,11	2263333,32		
			34,85	91°33'6"
5	663254,16	2263368,15		
Красная линия № 3				
1	663228,16	2263368,21		
			33,30	238°25'44"
2	663210,73	2263339,84		
			22,47	242°39'41"
3	663200,41	2263319,88		
			22,31	247°34'9"
4	663191,90	2263299,25		
			37,03	255°14'21"
5	663182,46	2263263,45		
			11,75	263°19'25"
6	663181,10	2263251,78		
Красная линия № 4				
1	663179,77	2263240,45		
			73,80	263°19'25"
2	663171,19	2263167,15		
			56,61	284°44'36"
3	663185,60	2263112,40		
			28,67	273°40'57"
4	663187,44	2263083,79		
			36,34	264°48'28"
5	663184,15	2263047,59		

В соответствии с Федеральным законом от 08.11.2007 № 257-ФЗ «Об автомобильных дорогах и о дорожной деятельности в Российской Федерации и о внесении изменений в отдельные законодательные акты Российской Федерации» для линейного объекта «Реконструкция мостового перехода на км 8 + 467 автомобильной дороги общего пользования регионального значения «Магистраль «Дон» – пос. Чертково в Чертковском районе» установлена граница зоны с особыми условиями использования территории – придорожная полоса. Граница населенного пункта установлена в соответствии с генеральным планом Кутейниковского сельского поселения, утвержденным решением Собрания депутатов Чертковского района от 07.04.2017 № 186.

Координаты поворотных точек границ устанавливаемой придорожной полосы автомобильной дороги представлены в таблице № 4.

Таблица № 4

№ точки	X	Y	Длина (метров)	Дирекционный угол
1	2	3	4	5
Граница придорожной полосы № 1				
1	663268,50	2263069,75		

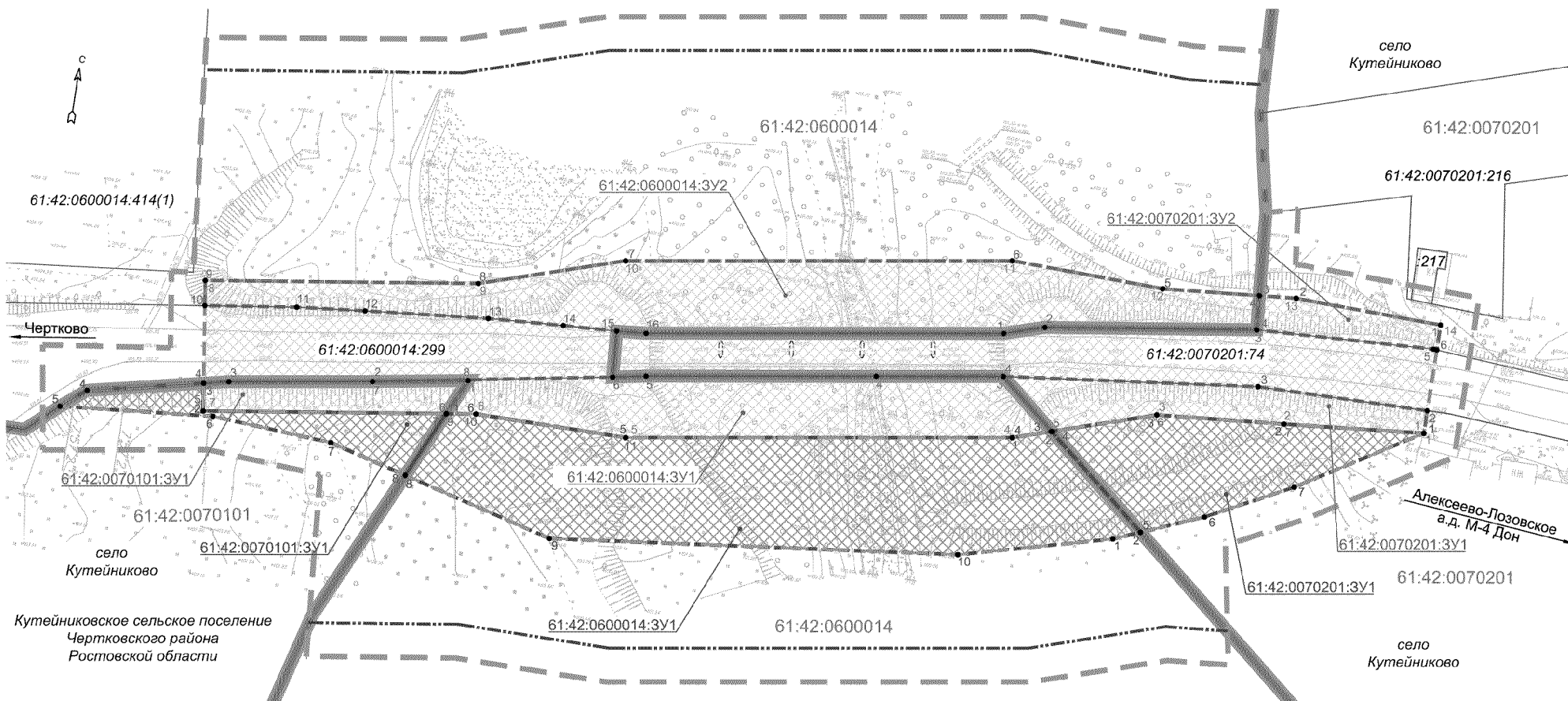
1	2	3	4	5
			60,65	81°41'22"
2	663277,26	2263129,76		
			35,10	72°16'14"
3	663287,95	2263163,20		
			100,19	81°2'40"
4	663303,55	2263262,16		
			38,10	91°36'8"
5	663302,48	2263300,25		
			17,65	85°9'33"
6	663303,97	2263317,83		
Граница придорожной полосы № 2				
1	663142,56	2263113,89		
			35,47	81°41'10"
2	663147,69	2263148,99		
			36,23	90°1'27"
3	663147,67	2263185,21		
			99,55	81°2'40"
4	663163,17	2263283,55		
			32,91	72°7'39"
5	663173,27	2263314,87		
			14,68	85°9'33"
6	663174,51	2263329,5		

Начальник управления  
документационного обеспечения  
Правительства Ростовской области










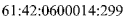




Т.А. Родионченко

**ЧЕРТЕЖ**  
межевания территории размещения линейного объекта  
«Реконструкция мостового перехода на км 8 + 467 автомобильной дороги общего  
пользования регионального значения «Магистраль «Дон» – пос. Чертково в Чертковском районе»



Условные обозначения:

-  – граница подготовки проекта межевания;
-  – граница полосы отвода автомобильной дороги;
-  – номер поворотной точки полосы отвода автомобильной дороги;
-  – номер и граница земельного участка, образуемого для формирования полосы отвода автомобильной дороги;
-  – поворотная точка земельного участка, образуемого для формирования полосы отвода автомобильной дороги;
-  – граница полосы отвода для организации строительства линейного объекта;
-  – номер и граница земельного участка, образуемого в целях формирования отвода для организации строительства автомобильной дороги;
-  – поворотная точка земельного участка, образуемого в целях формирования отвода для организации строительства автомобильной дороги;
-  – граница и номер кадастрового квартала;
-  – граница и номер существующего земельного участка;
-  – граница населенного пункта;
-  – граница зоны с особыми условиями использования территории (придорожная полоса).

Начальник управления  
документационного обеспечения  
Правительства Ростовской области



Т.А. Родионченко

**ПОЯСНИТЕЛЬНАЯ ЗАПИСКА**  
к проекту межевания территории размещения  
линейного объекта «Реконструкция мостового перехода  
на км 8 + 467 автомобильной дороги общего пользования регионального  
значения «Магистраль «Дон» – пос. Чертково в Чертковском районе»

1. Общие положения

Проект межевания территории подготовлен на основании проекта планировки территории размещения линейного объекта «Реконструкция мостового перехода на км 8 + 467 автомобильной дороги общего пользования регионального значения «Магистраль «Дон» – пос. Чертково в Чертковском районе».

Проект межевания разработан в целях определения границ полосы отвода автомобильной дороги общего пользования регионального значения «Магистраль «Дон» – пос. Чертково на км 8 + 467 в Чертковском районе.

Основными задачами проекта межевания являются: определение местоположения границ земельных участков, образуемых из земель, находящихся в государственной собственности; определение местоположения границ земельных участков, образуемых с целью дальнейшего изъятия для государственных нужд Ростовской области, определение границ сервитута на период производства работ.

В проекте межевания территории, в границах зоны планируемого размещения линейного объекта «Реконструкция мостового перехода на км 8 + 467 автомобильной дороги общего пользования регионального значения «Магистраль «Дон» – пос. Чертково в Чертковском районе», сформирована полоса отвода автомобильной дороги общей площадью 10 287 кв. метра.

Каталог координат поворотных точек границы полосы отвода линейного объекта «Реконструкция мостового перехода на км 8 + 467 автомобильной дороги общего пользования регионального значения «Магистраль «Дон» – пос. Чертково в Чертковском районе» приведен в таблице № 1.

Таблица № 1

№ точки	X	Y	Длина (метров)	Дирекционный угол
1	2	3	4	5
1	663219,02	2263076,98	31,00	171° 59' 57"
2	663188,32	2263081,29	64,75	81° 41' 10"
3	663197,69	2263145,36	35,94	90° 1' 27"

1	2	3	4	5
4	663197,67	2263181,31		
			91,73	81° 2' 40"
5	663211,95	2263271,92		
			34,72	72° 7' 39"
6	663222,61	2263304,96		
			30,22	85° 9' 33"
7	663225,16	2263335,08		
			33,26	84° 49' 1"
8	663228,16	2263368,21		
			26,00	359° 53' 10"
9	663254,16	2263368,15		
			34,85	271° 33' 6"
10	663255,11	2263333,32		
			31,77	265° 9' 33"
11	663252,42	2263301,66		
			36,29	271° 36' 8"
12	663253,44	2263265,38		
			91,73	261° 2' 40"
13	663239,16	2263174,77		
			35,39	252° 16' 14"
14	663228,38	2263141,06		
			64,77	261° 41' 22"
15	663219,02	2263076,98		
Площадь – 10 287 кв. метров				

Каталог координат поворотных точек границ полосы отвода для организации строительства линейного объекта приведен в таблице № 2.

Таблица № 2

№ точки	X	Y	Длина (метров)	Дирекционный угол
1	2	3	4	5
1	663228,16	2263368,21		
			33,26	264° 49' 1"
2	663225,16	2263335,08		
			30,22	265° 9' 33"
3	663222,61	2263304,96		
			34,72	252° 7' 39"
4	663211,95	2263271,92		
			91,73	261° 2' 40"
5	663197,67	2263181,31		
			35,94	270° 1' 27"
6	663197,69	2263145,36		
			64,75	261° 41' 10"

1	2	3	4	5
7	663188,32	2263081,29		
			6,59	351° 59' 57"
8	663194,85	2263080,37		
			27,68	257° 33' 22"
9	663188,88	2263053,34		
			7,44	230° 33' 12"
10	663184,15	2263047,59		
			36,34	84° 48' 28"
11	663187,44	2263083,79		
			28,67	93° 40' 57"
12	663185,6	2263112,4		
			56,61	104° 44' 36"
13	663171,19	2263167,15		
			96,96	83° 19' 25"
14	663182,46	2263263,45		
			37,03	75° 14' 21"
15	663191,9	2263299,25		
			22,31	67° 34' 9"
16	663200,41	2263319,88		
			22,47	62° 39' 41"
17	663210,73	2263339,84		
Площадь – 5 962 кв. метра				

Часть полосы отвода автомобильной дороги расположена в границах находящихся в государственной собственности Ростовской области земельных участков с кадастровыми номерами 61:42:0070201:74 и 61:42:0600014:299, образованных для размещения автомобильной дороги общего пользования регионального значения «Магистраль «Дон» – пос. Чертково на км 8 + 467 в Чертковском районе. Образование новых земельных участков для полосы отвода линейного объекта «Реконструкция мостового перехода на км 8 + 467 автомобильной дороги общего пользования регионального значения «Магистраль «Дон» – пос. Чертково в Чертковском районе» в границах данных земельных участков не требуется.

Для формирования полосы отвода линейного объекта «Реконструкция мостового перехода на км 8 + 467 автомобильной дороги общего пользования регионального значения «Магистраль «Дон» – пос. Чертково в Чертковском районе» в границах кадастровых кварталов 61:42:0070101, 61:42:0600014, 61:42:0070201 образуются земельные участки из земель, находящихся в государственной собственности.

Каталог координат поворотных точек границ земельных участков, образуемых из земель, находящихся в государственной собственности, приведен в таблице № 3.

Таблица № 3

№ точки	X	Y	Длина (метров)	Дирекционный угол
1	2	3	4	5
Образуемый земельный участок 61:42:0070101:3У1, разрешенное использование – общее пользование территории				
1	663205,22	2263142,29		
			22,07	260° 31' 1"
2	663201,48	2263119,9		
			34,08	260° 59' 8"
3	663196,14	2263086,24		
			6,01	257° 33' 22"
4	663194,85	2263080,37		
			6,59	171° 59' 57"
5	663188,32	2263081,29		
			57,68	81° 41' 10"
6	663196,66	2263138,37		
Площадь – 441 кв. метр				
Образуемый земельный участок 61:42:0600014:3У1, разрешенное использование – автомобильный транспорт				
1	663211,95	2263271,92		
			9,46	72° 7' 39"
2	663214,85	2263280,92		
			17,38	309° 42' 38"
3	663225,96	2263267,55		
			30,13	261° 6' 13"
4	663221,3	2263237,78		
			54,63	261° 6' 6"
5	663212,85	2263183,81		
			7,91	259° 21' 29"
6	663211,39	2263176,04		
			57,01	259° 59' 21"
7	663201,48	2263119,9		
			22,07	80° 31' 1"
8	663205,22	2263142,29		
			9,41	204° 38' 24"
9	663196,66	2263138,37		
			7,07	81° 41' 10"
10	663197,69	2263145,36		
			35,94	90° 1' 27"
11	663197,67	2263181,31		
Площадь – 1 829 кв. метров				
Образуемый земельный участок 61:42:0600014:3У2, разрешенное использование – автомобильный транспорт				
1	663236,05	2263266,03		



1	2	3	4	5
			9,89	72° 31' 5"
2	663239,02	2263275,46		
			50,27	81° 44' 33"
3	663246,24	2263325,21		
			8,15	355° 33' 26"
4	663254,37	2263324,58		
			23,00	265° 9' 33"
5	663252,42	2263301,66		
			36,29	271° 36' 8"
6	663253,44	2263265,38		
			91,73	261° 2' 40"
7	663239,16	2263174,77		
			35,39	252° 16' 14"
8	663228,38	2263141,06		
			64,77	261° 41' 22"
9	663219,02	2263076,98		
			6,00	171° 59' 57"
10	663213,08	2263077,81		
			21,08	81° 59' 42"
11	663216,12	2263099,4		
			16,25	84° 8' 6"
12	663217,78	2263115,56		
			29,28	84° 35' 28"
13	663220,54	2263144,71		
			17,85	86° 26' 8"
14	663221,65	2263162,53		
			12,76	86° 59' 22"
15	663222,32	2263175,27		
			6,99	85° 14' 35"
16	663222,9	2263182,24		
Площадь – 3 109 кв. метров				
Образуемый земельный участок 61:42:0070201:3У1, разрешенное использование – общее пользование территории				
1	663228,16	2263368,21		
			9,41	359° 53' 10"
2	663233,58	2263368,19		
			40,57	269° 7' 43"
3	663232,96	2263327,63		
			60,49	263° 21' 16"
4	663225,96	2263267,55		
			17,38	129° 42' 38"
5	663214,85	2263280,92		
			25,26	72° 7' 39"
6	663222,61	2263304,96		

1	2	3	4	5
			30,22	85° 9' 33"
7	663225,16	2263335,08		
Площадь – 794 кв. метра				
Образуемый земельный участок 61:42:0070201:3У2, разрешенное использование – общее пользование территории				
1	663254,16	2263368,15		
			34,85	271° 33' 6"
2	663255,11	2263333,32		
			8,77	265° 9' 33"
3	663254,37	2263324,58		
			8,15	175° 33' 26"
4	663246,24	2263325,21		
			42,19	87° 16' 9"
5	663248,25	2263367,35		
			0,82	94° 19' 13"
6	663248,19	2263368,17		
Площадь – 320 кв. метров				

Общая площадь образуемых земельных участков из земель, находящихся в государственной собственности, составляет 6 493 кв. метра.

В полосу отвода линейного объекта «Реконструкция мостового перехода на км 8 + 467 автомобильной дороги общего пользования регионального значения «Магистраль «Дон» – пос. Чертково в Чертковском районе» не попадают земельные участки, находящиеся в частной собственности.

Для формирования полосы отвода для организации строительства линейного объекта «Реконструкция мостового перехода на км 8 + 467 автомобильной дороги общего пользования регионального значения «Магистраль «Дон» – пос. Чертково в Чертковском районе» в границах кадастровых кварталов 61:42:0070101, 61:42:0600014, 61:42:0070201 образуются земельные участки из земель, находящихся в государственной собственности.

Каталог координат поворотных точек границ земельных участков, образуемых из земель, находящихся в государственной собственности в целях формирования полосы отвода для организации строительства линейного объекта, приведен в таблице № 4.

Таблица № 4

№ точки	X	Y	Длина (метров)	Дирекционный угол
1	2	3	4	5
Образуемый земельный участок 61:42:0070101:3У1, разрешенное использование – общее пользование территории				
1	663196,66	2263138,37		
			57,68	261° 41' 10"
2	663188,32	2263081,29		
			6,59	351° 59' 57"

1	2	3	4	5
3	663194,85	2263080,37		
			27,68	257° 33' 22"
4	663188,88	2263053,34		
			6,43	230° 29' 57"
5	663184,15	2263047,61		
			36,33	84° 48' 28"
6	663187,44	2263083,79		
			28,67	93° 40' 57"
7	663185,6	2263112,4		
			19,28	104° 44' 36"
8	663180,69	2263131,04		
Площадь – 563 кв. метра				
Образуемый земельный участок 61:42:0600014:3У1, разрешенное использование – автомобильный транспорт				
1	663191,9	2263299,25		
			6,73	67° 34' 9"
2	663194,46	2263305,47		
			31,91	309° 42' 38"
3	663214,85	2263280,92		
			9,46	252° 7' 39"
4	663211,95	2263271,92		
			91,73	261° 2' 40"
5	663197,67	2263181,31		
			35,94	270° 1' 27"
6	663197,69	2263145,36		
			7,07	261° 41' 10"
7	663196,66	2263138,37		
			17,57	204° 38' 24"
8	663180,69	2263131,04		
			37,34	104° 44' 36"
9	663171,19	2263167,15		
			96,96	83° 19' 25"
10	663182,46	2263263,45		
Площадь – 4 086 кв. метров				
Образуемый земельный участок 61:42:0070201:3У1, разрешенное использование – общее пользование территории				
1	663228,16	2263368,21		
			33,26	264° 49' 1"
2	663225,16	2263335,08		
			30,22	265° 9' 33"
3	663222,61	2263304,96		
			25,26	252° 7' 39"
4	663214,85	2263280,92		
			31,91	129° 42' 38"

1	2	3	4	5
5	663194,46	2263305,47		
			15,59	67° 34' 9"
6	663200,41	2263319,88		
			22,47	62° 39' 41"
7	663210,73	2263339,84		
Площадь – 1 313 кв. метров				

Общая площадь земельных участков, образуемых для организации строительства автомобильной дороги из земель, находящихся в государственной собственности, составляет 5 962 кв. метра.

Начальник управления  
документационного обеспечения  
Правительства Ростовской области



Т.А. Родионченко