



ПРАВИТЕЛЬСТВО РОСТОВСКОЙ ОБЛАСТИ

ПОСТАНОВЛЕНИЕ

от 28.02.2019 № 120

г. Ростов-на-Дону

**Об утверждении проекта
планировки и проекта межевания
территории размещения линейных объектов:
«Газопровод-отвод и ГРС Садки Красносулинского района
Ростовской области» и «Межпоселковый газопровод от ГРС Садки
к х. Садки, х. Дудкино Красносулинского района Ростовской области»**

Во исполнение статьи 45 Градостроительного кодекса Российской Федерации, на основании распоряжения Правительства Ростовской области от 06.02.2019 № 54 «О подготовке проекта планировки и проекта межевания территории размещения линейных объектов: «Газопровод-отвод и ГРС Садки Красносулинского района Ростовской области» и «Межпоселковый газопровод от ГРС Садки к х. Садки, х. Дудкино Красносулинского района Ростовской области», Правительство Ростовской области **п о с т а н о в л я е т**:

1. Утвердить проект планировки территории размещения линейных объектов: «Газопровод-отвод и ГРС Садки Красносулинского района Ростовской области» и «Межпоселковый газопровод от ГРС Садки к х. Садки, х. Дудкино Красносулинского района Ростовской области» в следующем составе:

1.1. Схема размещения линейных объектов: «Газопровод-отвод и ГРС Садки Красносулинского района Ростовской области» и «Межпоселковый газопровод от ГРС Садки к х. Садки, х. Дудкино Красносулинского района Ростовской области» согласно приложению № 1.

1.2. Чертеж красных линий и границ зон планируемого размещения линейных объектов: «Газопровод-отвод и ГРС Садки Красносулинского района Ростовской области» и «Межпоселковый газопровод от ГРС Садки к х. Садки, х. Дудкино Красносулинского района Ростовской области» согласно приложению № 2.

1.3. Положение о размещении линейных объектов: «Газопровод-отвод и ГРС Садки Красносулинского района Ростовской области» и «Межпоселковый газопровод от ГРС Садки к х. Садки, х. Дудкино Красносулинского района Ростовской области» согласно приложению № 3.

2. Утвердить проект межевания территории размещения линейных объектов: «Газопровод-отвод и ГРС Садки Красносулинского района Ростовской области» и «Межпоселковый газопровод от ГРС Садки к х. Садки, х. Дудкино Красносулинского района Ростовской области» в следующем составе:

2.1. Чертеж межевания территории размещения линейных объектов: «Газопровод-отвод и ГРС Садки Красносулинского района Ростовской области» и «Межпоселковый газопровод от ГРС Садки к х. Садки, х. Дудкино Красносулинского района Ростовской области» согласно приложению № 4.

2.2. Пояснительная записка к проекту межевания территории размещения линейных объектов: «Газопровод-отвод и ГРС Садки Красносулинского района Ростовской области» и «Межпоселковый газопровод от ГРС Садки к х. Садки, х. Дудкино Красносулинского района Ростовской области» согласно приложению № 5.

3. Настоящее постановление вступает в силу со дня его официального опубликования.

4. Контроль за выполнением настоящего постановления возложить на министра строительства, архитектуры и территориального развития Ростовской области Куц С.В.

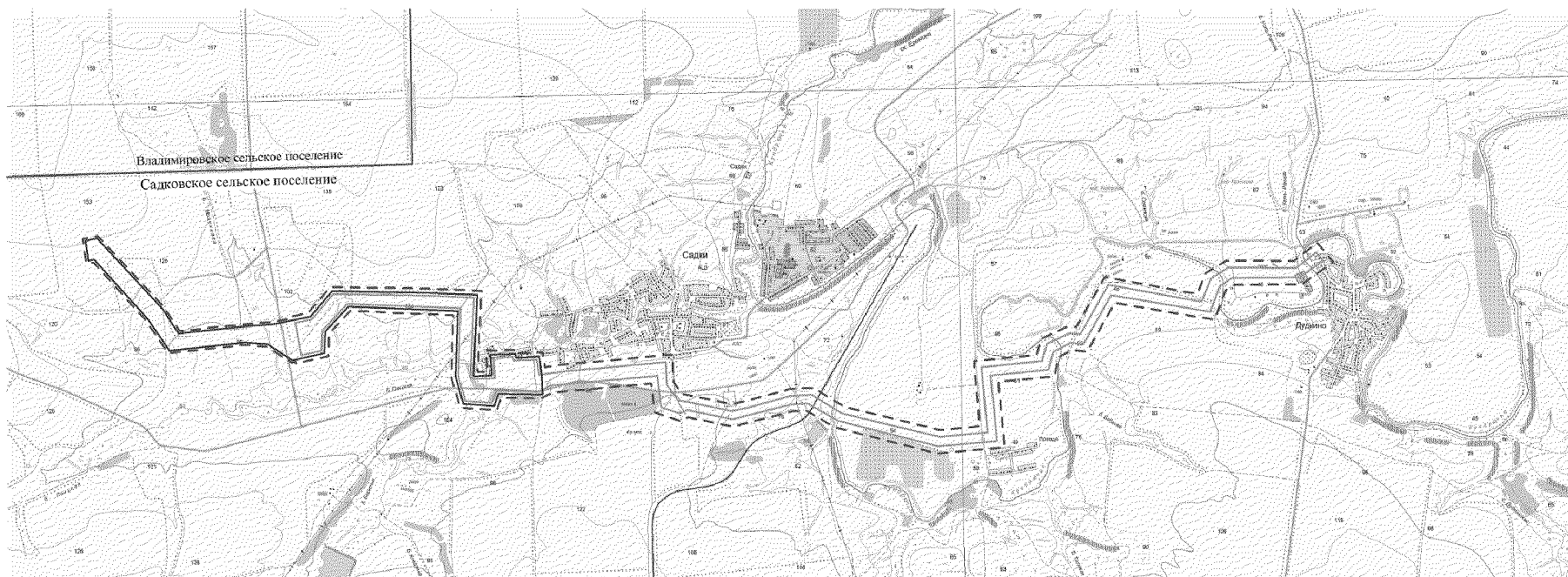
Губернатор
Ростовской области







В.Ю. Голубев

Постановление вносит
министерство строительства,
архитектуры и территориального
развития Ростовской области

СХЕМА
размещения линейных объектов: «Газопровод-отвод и ГРС Садки Красносулинского района Ростовской области»
и «Межпоселковый газопровод от ГРС Садки к х. Садки, х. Дудкино Красносулинского района Ростовской области»



Условные обозначения:

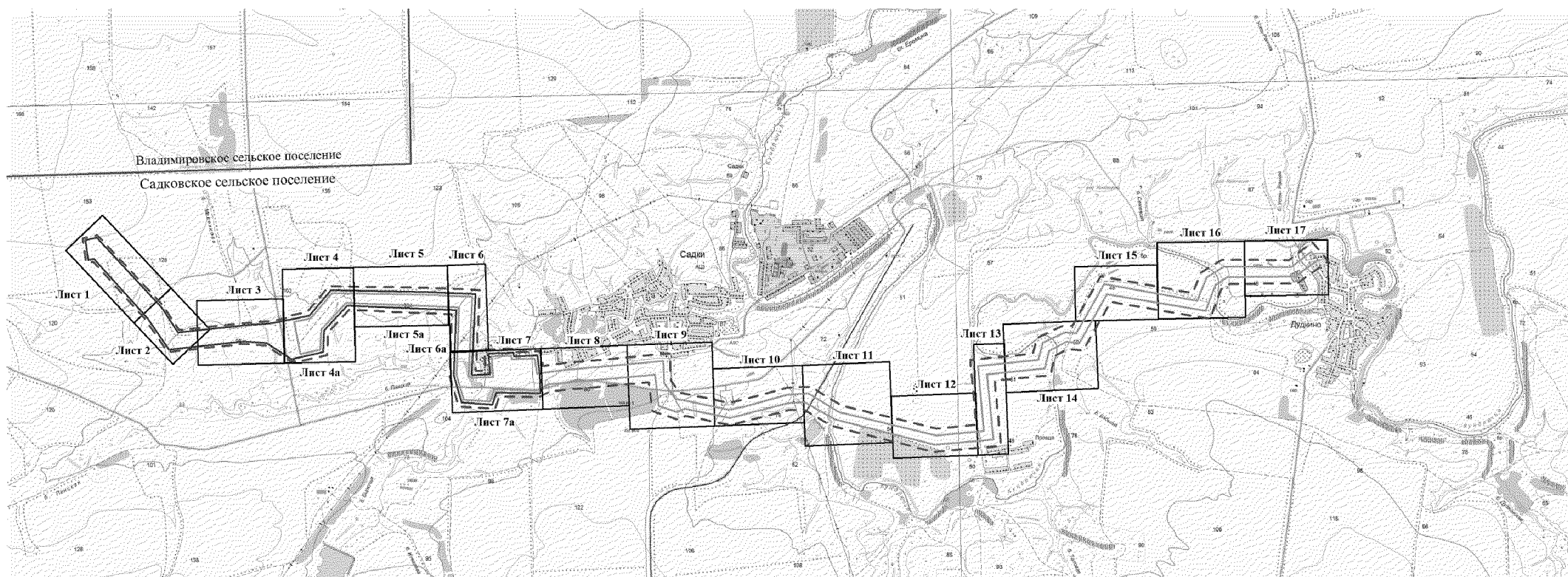
-  - граница подготовки проекта планировки и проекта межевания территории размещения линейных объектов;
-  - граница подготовки проекта планировки и проекта межевания территории размещения линейного объекта «Газопровод-отвод и ГРС Садки Красносулинского района Ростовской области»;
-  - граница подготовки проекта планировки и проекта межевания территории размещения линейного объекта «Межпоселковый газопровод от ГРС Садки к х. Садки, х. Дудкино Красносулинского района Ростовской области»;
-  - граница муниципальных образований.

Начальник управления
документационного обеспечения
Правительства Ростовской области

Т.А. Родионченко

ЧЕРТЕЖ

красных линий и границ зон планируемого размещения линейных объектов: «Газопровод-отвод и ГРС Садки Красносулинского района Ростовской области» и «Межпоселковый газопровод от ГРС Садки к х. Садки, х. Дудкино Красносулинского района Ростовской области»

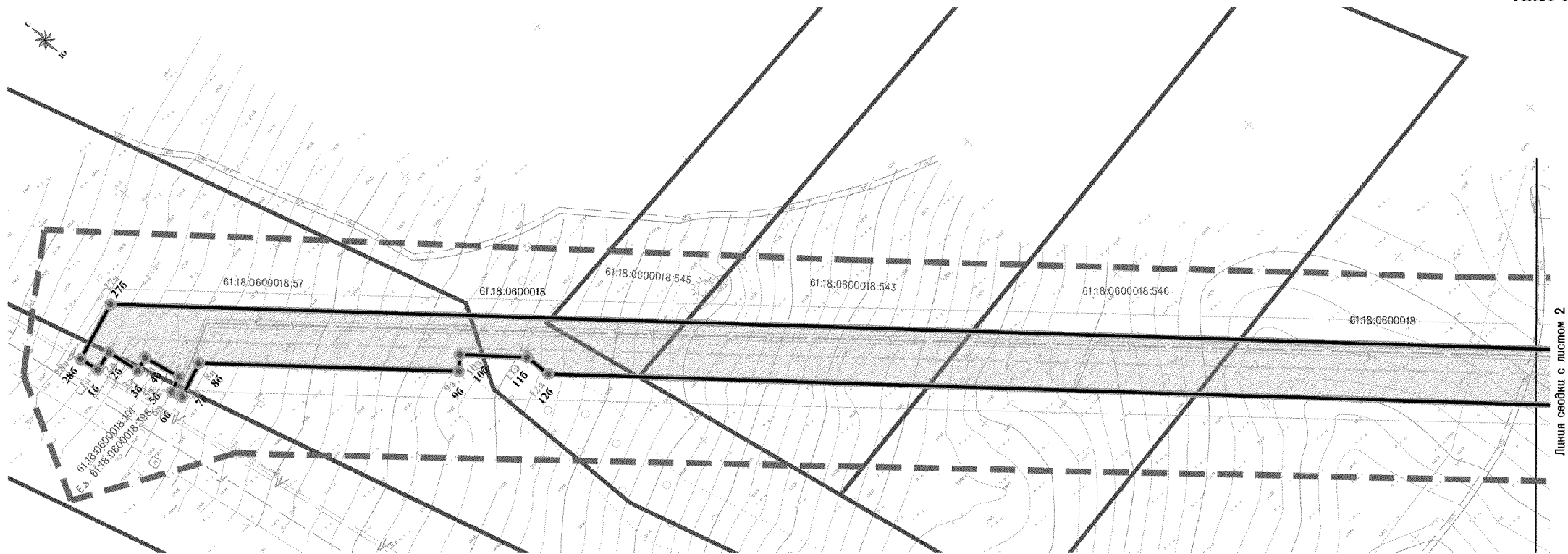


Примечание.







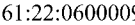
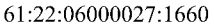


Листы 1, 2, 3, 4, 5, 6, 7

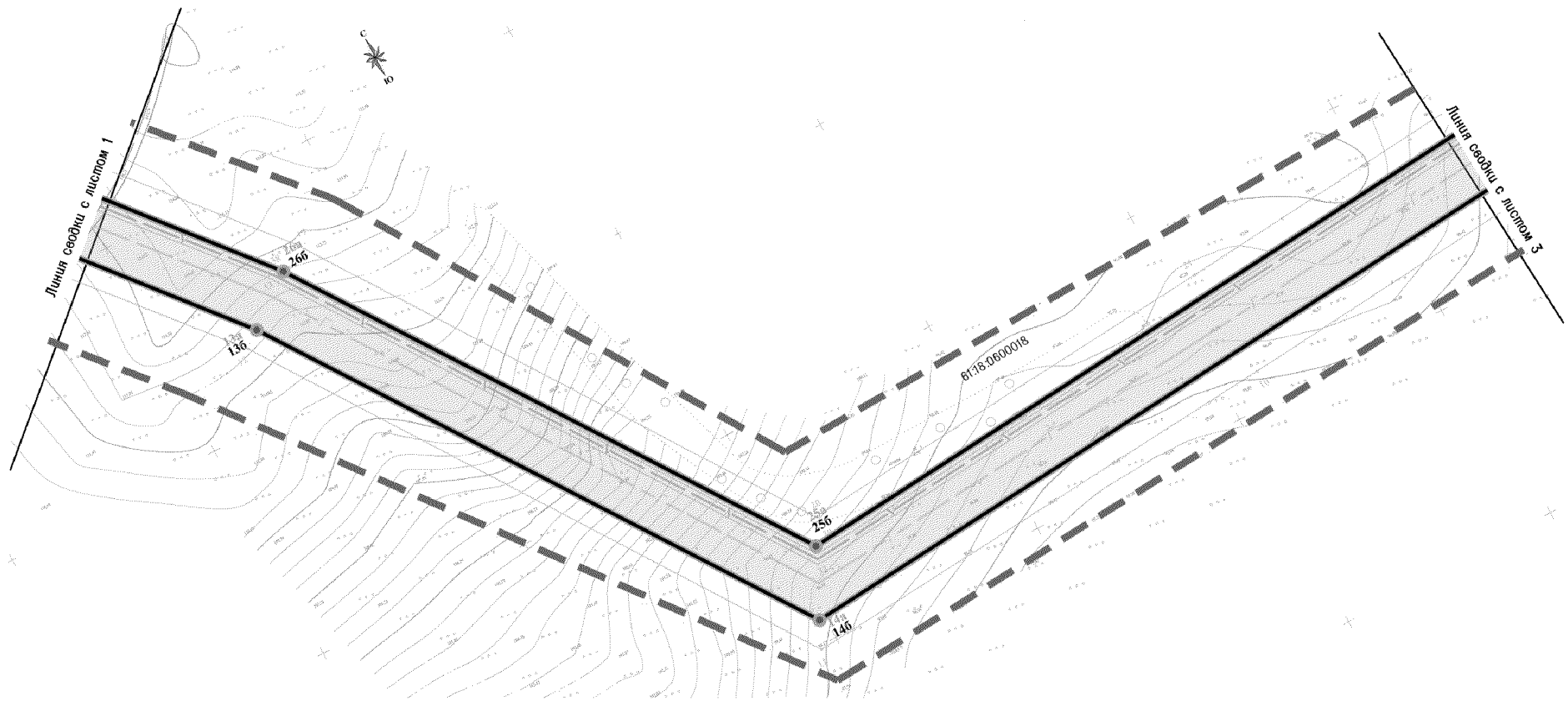
Листы 4а, 5а, 6а, 7а, 8, 9, 10, 11, 12, 13, 14, 15, 16, 17

- линейный объект «Газопровод-отвод и ГРС Садки Красносулинского района Ростовской области»;
- линейный объект «Межпоселковый газопровод от ГРС Садки к х. Садки, х. Дудкино Красносулинского района Ростовской области».



Условные обозначения:

-  — граница подготовки проекта планировки территории размещения линейного объекта «Газопровод-отвод и ГРС Садки Красносулинского района Ростовской области»;
 -  — устанавливаемая красная линия;
 -  16 — номер характерной точки устанавливаемой красной линии;
 -  — граница зоны планируемого размещения линейного объекта «Газопровод-отвод и ГРС Садки Красносулинского района Ростовской области»;
 -  1a — номер характерной точки зоны планируемого размещения линейного объекта «Газопровод-отвод и ГРС Садки Красносулинского района Ростовской области»;
 -  — граница зоны планируемого размещения объектов и сооружений, необходимых для строительства линейных объектов;
 -  — граница и номер кадастрового квартала;
 -  — граница и номер существующего земельного участка.
- Зоны с особыми условиями использования территории
-  — граница устанавливаемой охранной зоны магистрального газопровода-отвода;
 -  — граница устанавливаемой охранной зоны кабеля связи.

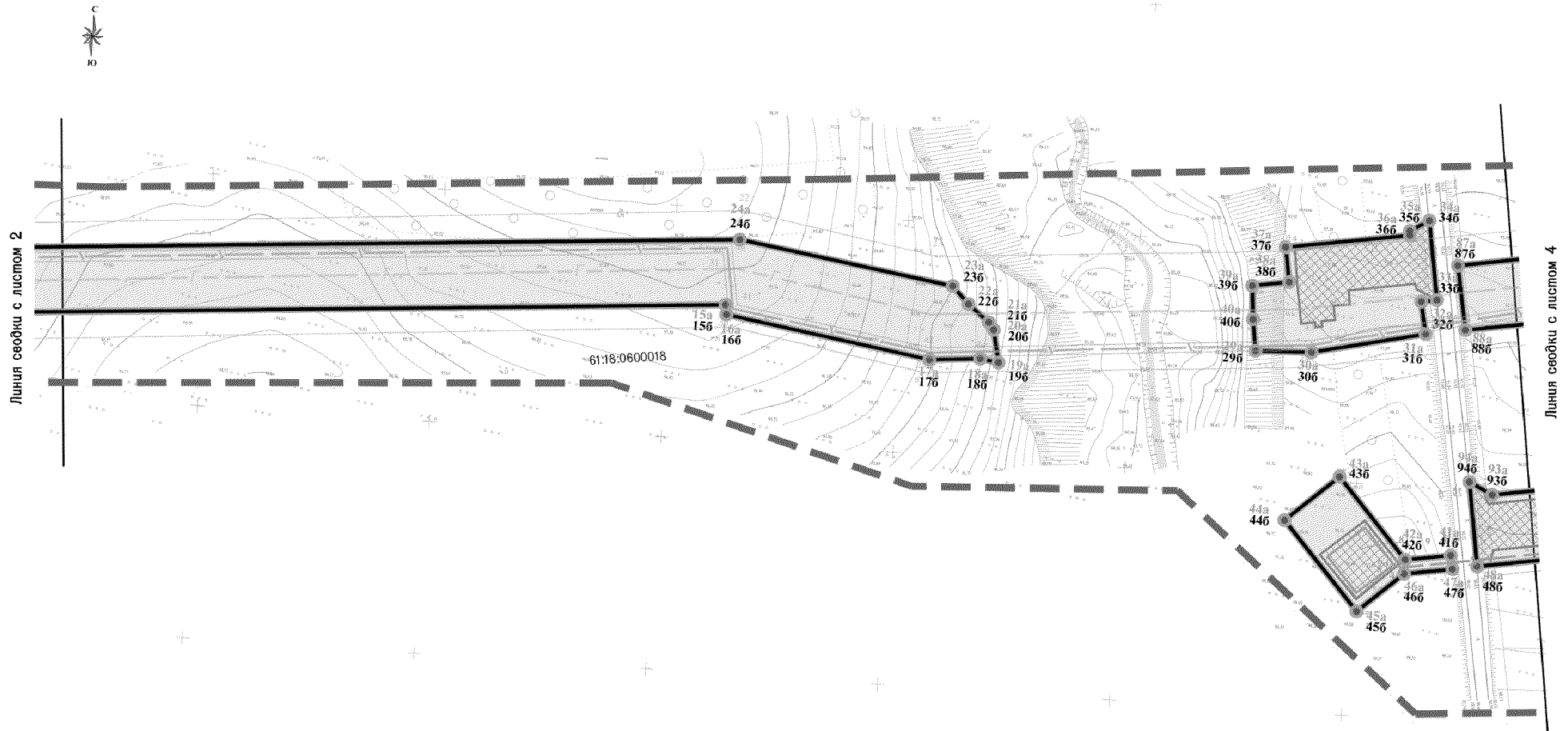


Условные обозначения:








- граница подготовки проекта планировки территории размещения линейного объекта «Газопровод-отвод и ГРС Садки Красносулинского района Ростовской области»;
- устанавливаемая красная линия;
- 16
 – номер характерной точки устанавливаемой красной линии;
- граница зоны планируемого размещения линейного объекта «Газопровод-отвод и ГРС Садки Красносулинского района Ростовской области»;
- 1a
 – номер характерной точки зоны планируемого размещения линейного объекта «Газопровод-отвод и ГРС Садки Красносулинского района Ростовской области»;
- 61:22:0600009
 – граница и номер кадастрового квартала.

Зоны с особыми условиями использования территории




- граница устанавливаемой охранной зоны магистрального газопровода-отвода;
- граница устанавливаемой охранной зоны кабеля связи.

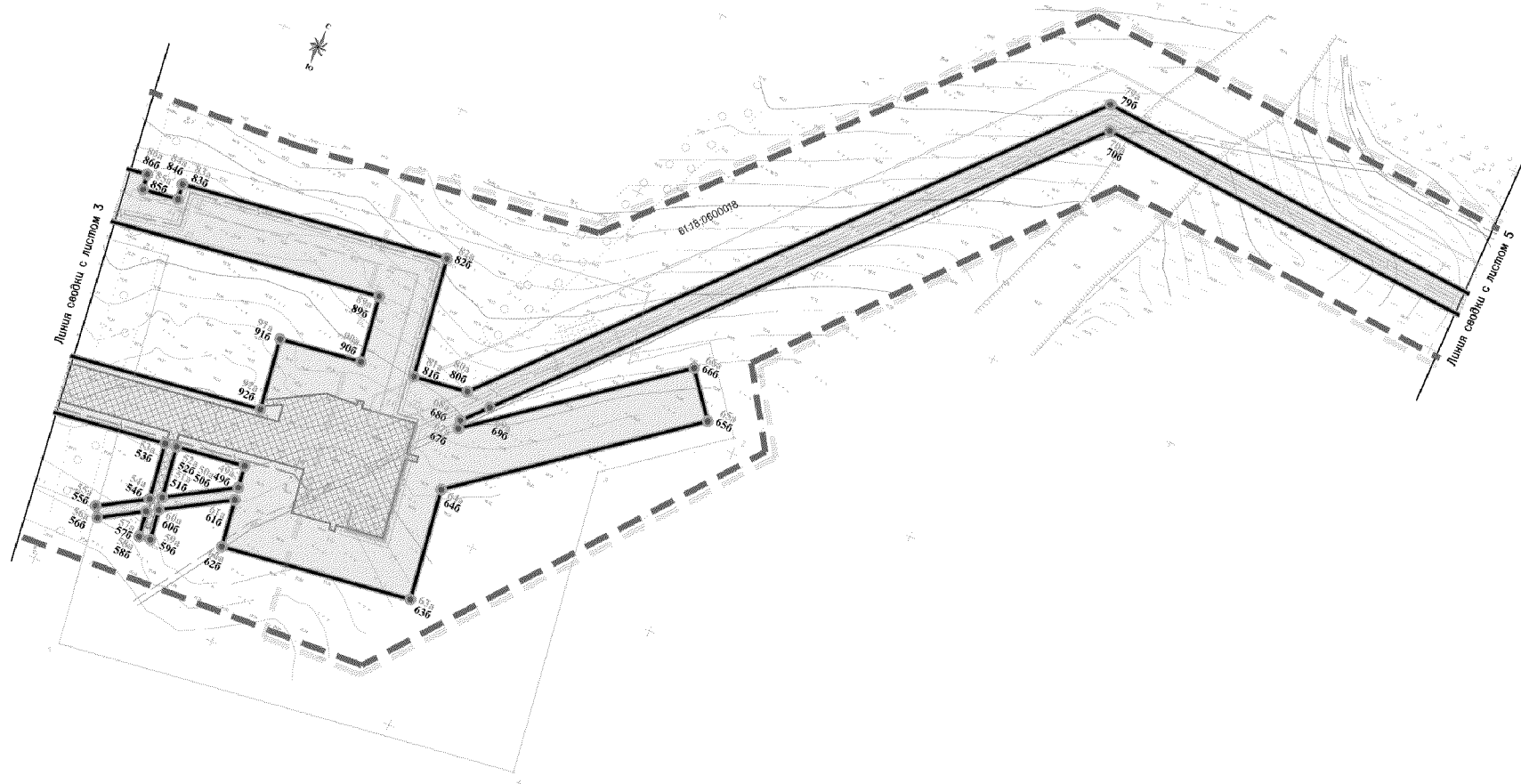


Условные обозначения:

-  — граница подготовки проекта планировки территории размещения линейного объекта «Газопровод-отвод и ГРС Садки Красносулинского района Ростовской области»;
-  — устанавливаемая красная линия;
-  16 — номер характерной точки устанавливаемой красной линии;
-  — граница зоны планируемого размещения линейного объекта «Газопровод-отвод и ГРС Садки Красносулинского района Ростовской области»;
-  1a — номер характерной точки зоны планируемого размещения линейного объекта «Газопровод-отвод и ГРС Садки Красносулинского района Ростовской области»;
-  — граница зоны планируемого размещения объектов и сооружений, входящих в инфраструктуру линейного объекта «Газопровод-отвод и ГРС Садки Красносулинского района Ростовской области»;
-  61:22:06000027:1660 — граница и номер существующего земельного участка.

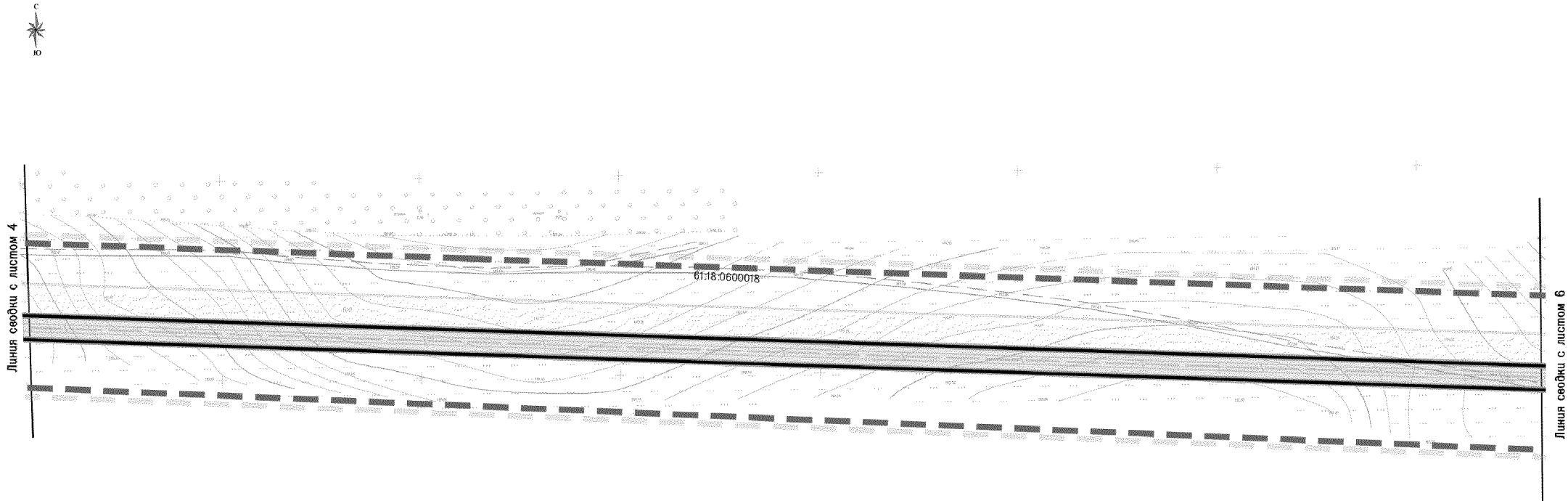
Зоны с особыми условиями использования территории

-  — граница устанавливаемой охранной зоны магистрального газопровода-отвода;
-  — граница устанавливаемой охранной зоны кабеля ЭХЗ;
-  — граница устанавливаемой охранной зоны кабеля связи.







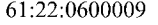




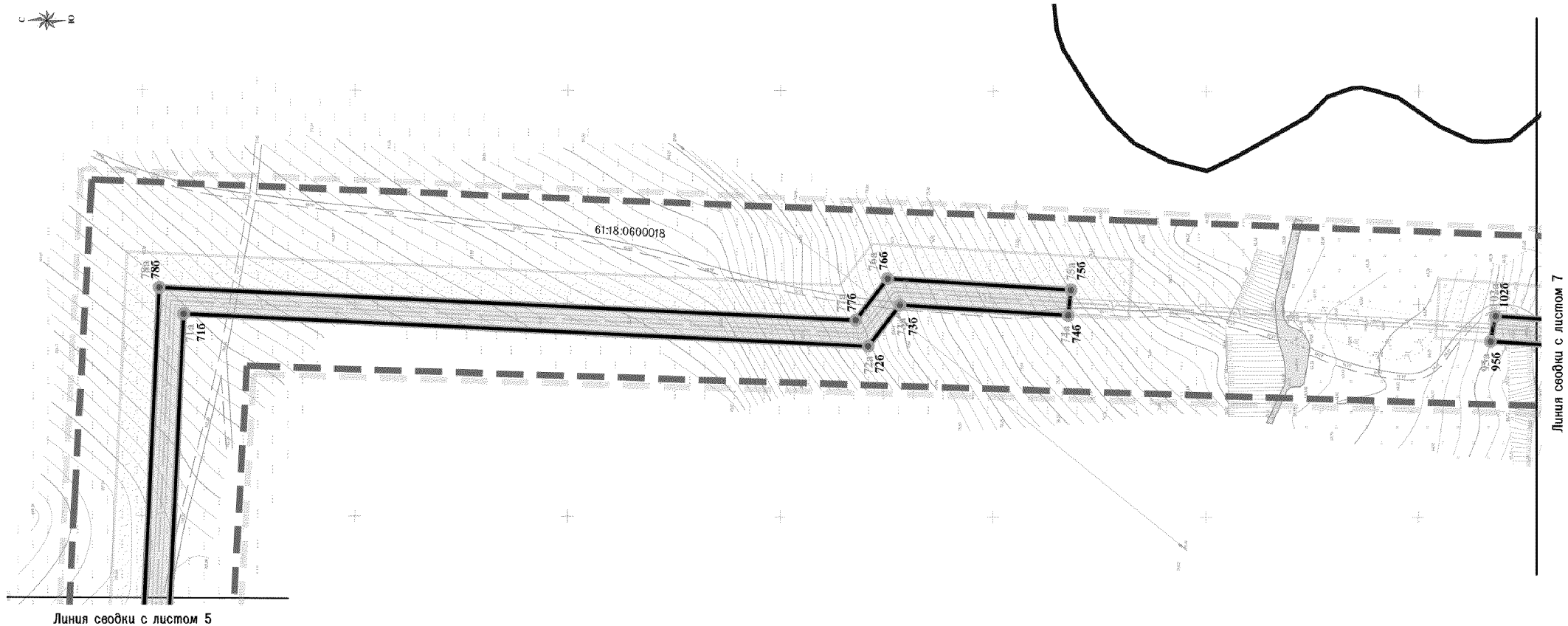
Условные обозначения:

- граница подготовки проекта планировки территории размещения линейного объекта «Газопровод-отвод и ГРС Садки Красносулинского района Ростовской области»;
 - устанавливаемая красная линия;
 - 16
 – номер характерной точки устанавливаемой красной линии;
 - граница зоны планируемого размещения линейного объекта «Газопровод-отвод и ГРС Садки Красносулинского района Ростовской области»;
 - 1а
 – номер характерной точки зоны планируемого размещения линейного объекта «Газопровод-отвод и ГРС Садки Красносулинского района Ростовской области»;
 - граница зоны планируемого размещения объектов и сооружений, входящих в инфраструктуру линейного объекта «Газопровод-отвод и ГРС Садки Красносулинского района Ростовской области»;
 - граница и номер кадастрового квартала.
- 61:22:0600009
- Зоны с особыми условиями использования территории
 - граница устанавливаемой охранной зоны магистрального газопровода-отвода;
 - граница устанавливаемой охранной зоны кабеля ЭХЗ;
 - граница устанавливаемой охранной зоны кабеля связи.







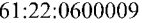
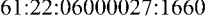



Условные обозначения:

-  — граница подготовки проекта планировки территории размещения линейного объекта «Газопровод-отвод и ГРС Садки Красносулинского района Ростовской области»;
 -  — устанавливаемая красная линия;
 -  — номер характерной точки устанавливаемой красной линии;
 -  — граница зоны планируемого размещения линейного объекта «Газопровод-отвод и ГРС Садки Красносулинского района Ростовской области»;
 -  — номер характерной точки зоны планируемого размещения линейного объекта «Газопровод-отвод и ГРС Садки Красносулинского района Ростовской области»;
 -  — граница зоны планируемого размещения объектов и сооружений, входящих в инфраструктуру линейного объекта «Газопровод-отвод и ГРС Садки Красносулинского района Ростовской области»;
 -  — граница и номер кадастрового квартала;
 -  — граница и номер существующего земельного участка.
- Зоны с особыми условиями использования территории
-  — граница устанавливаемой охранной зоны кабеля связи.



Условные обозначения:

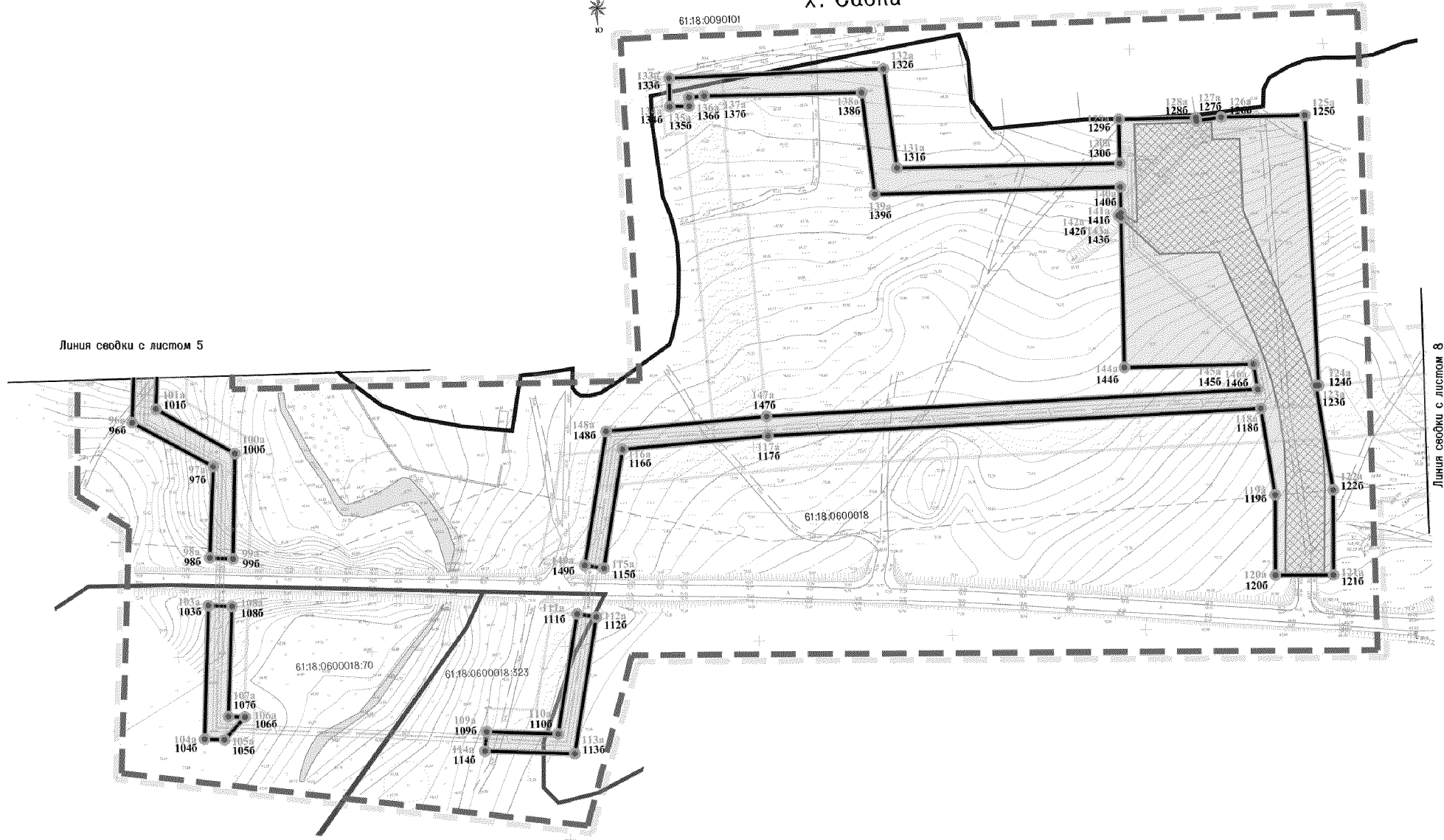
-  — граница подготовки проекта планировки территории размещения линейного объекта «Газопровод-отвод и ГРС Садки Красносулинского района Ростовской области»;
 -  — устанавливаемая красная линия;
 -  16 — номер характерной точки устанавливаемой красной линии;
 -  — граница зоны планируемого размещения линейного объекта «Газопровод-отвод и ГРС Садки Красносулинского района Ростовской области»;
 -  1a — номер характерной точки зоны планируемого размещения линейного объекта «Газопровод-отвод и ГРС Садки Красносулинского района Ростовской области»;
 -  — граница зоны планируемого размещения объектов и сооружений, входящих в инфраструктуру линейного объекта «Газопровод-отвод и ГРС Садки Красносулинского района Ростовской области»;
 -  61:22:0600009 — граница и номер кадастрового квартала;
 -  61:22:06000027:1660 — граница и номер существующего земельного участка.
 -  — граница устанавливаемой охранной зоны кабеля связи.
- Зоны с особыми условиями использования территории

х. Садки









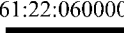



61:18.0090101

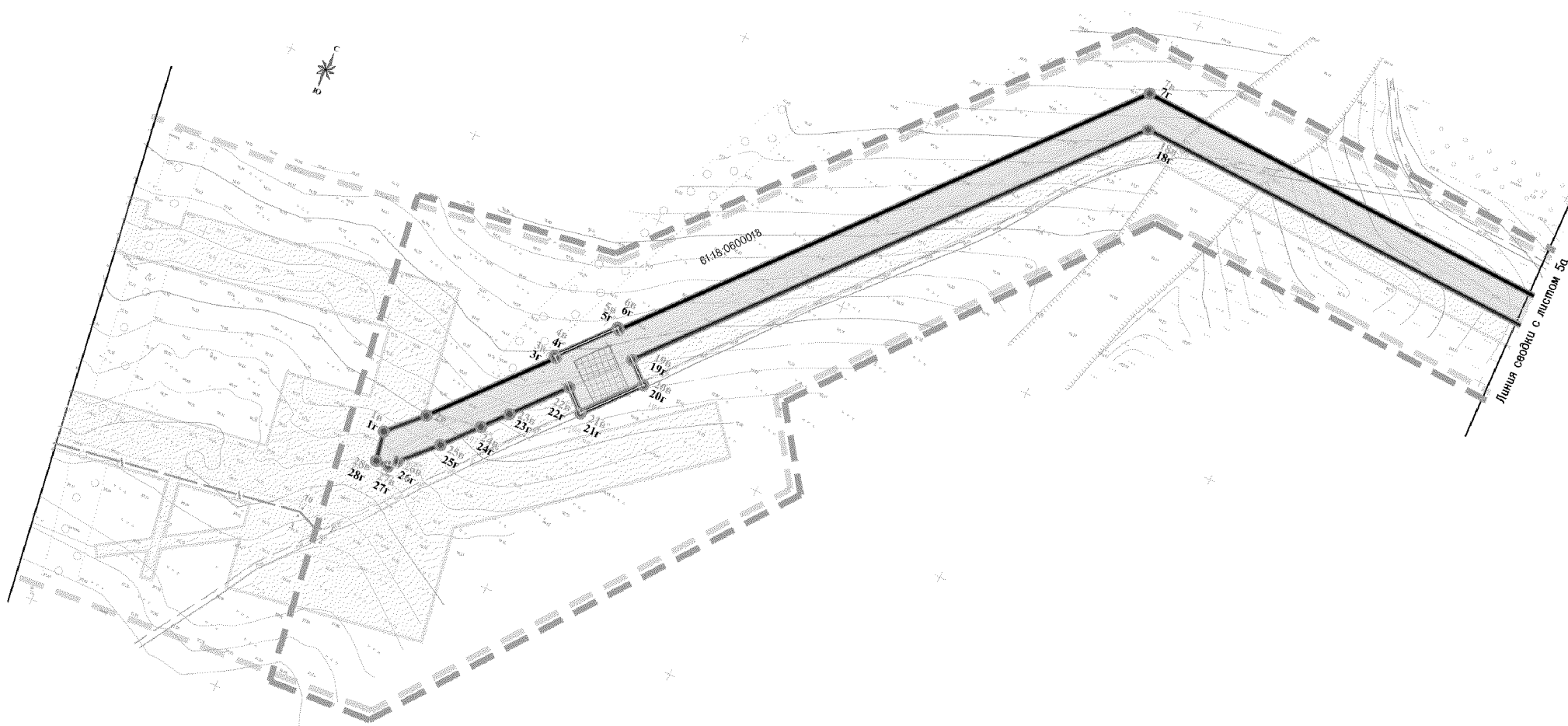
Линия сводки с листом 5



Линия сводки с листом 8

Условные обозначения:

-  – граница подготовки проекта планировки территории размещения линейного объекта «Газопровод-отвод и ГРС Садки Красносулинского района Ростовской области»;
 -  – устанавливаемая красная линия;
 -  – номер характерной точки устанавливаемой красной линии;
 -  – граница зоны планируемого размещения линейного объекта «Газопровод-отвод и ГРС Садки Красносулинского района Ростовской области»;
 -  – номер характерной точки зоны планируемого размещения линейного объекта «Газопровод-отвод и ГРС Садки Красносулинского района Ростовской области»;
 -  – граница зоны планируемого размещения объектов и сооружений, входящих в инфраструктуру линейного объекта «Газопровод-отвод и ГРС Садки Красносулинского района Ростовской области»;
 -  – граница и номер кадастрового квартала;
 -  – граница и номер существующего земельного участка.
- Зоны с особыми условиями использования территории
-  – граница устанавливаемой охранной зоны кабеля связи;
 -  – граница устанавливаемой охранной зоны газопровода.

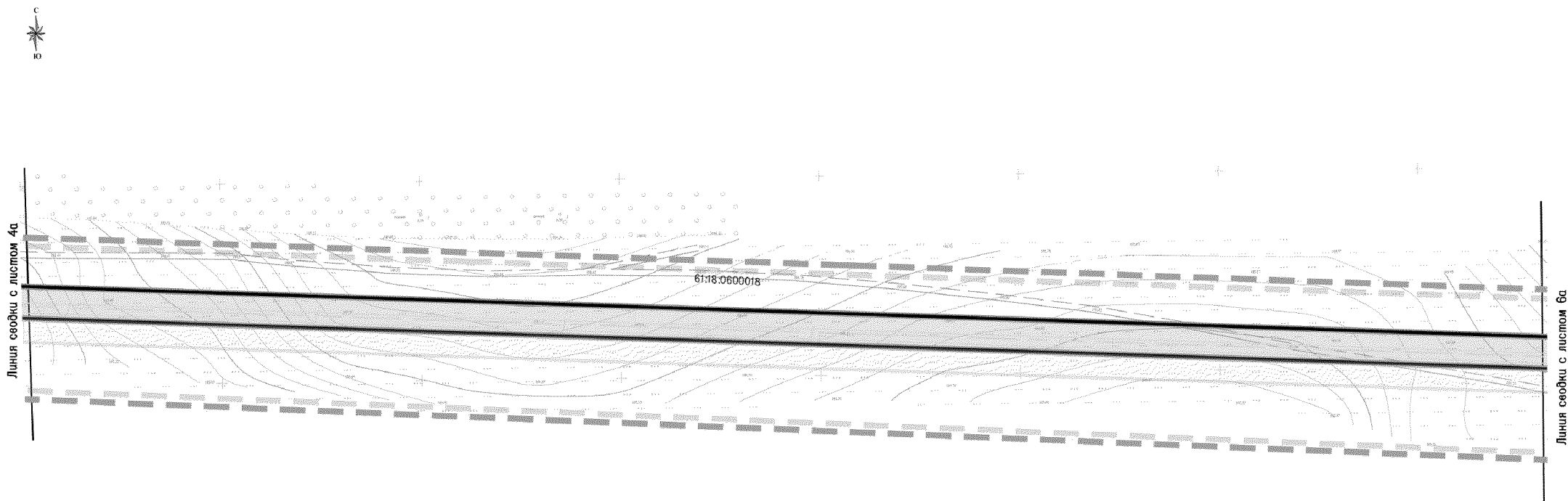


Условные обозначения:







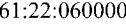
- граница подготовки проекта планировки территории размещения линейного объекта «Межпоселковый газопровод от ГРС Садки к х. Садки, х. Дудкино Красносулинского района Ростовской области»;
- устанавливаемая красная линия;
- 1Г
 — номер характерной точки устанавливаемой красной линии;
- граница зоны планируемого размещения линейного объекта «Межпоселковый газопровод от ГРС Садки к х. Садки, х. Дудкино Красносулинского района Ростовской области»;
- 1В
 — номер характерной точки зоны планируемого размещения линейного объекта «Межпоселковый газопровод от ГРС Садки к х. Садки, х. Дудкино Красносулинского района Ростовской области»;
- граница зоны планируемого размещения объектов и сооружений, входящих в инфраструктуру линейного объекта «Межпоселковый газопровод от ГРС Садки к х. Садки, х. Дудкино Красносулинского района Ростовской области»;
- 61:22:0600009
 — граница и номер кадастрового квартала.

Зоны с особыми условиями использования территории

- граница устанавливаемой охранной зоны газопровода.

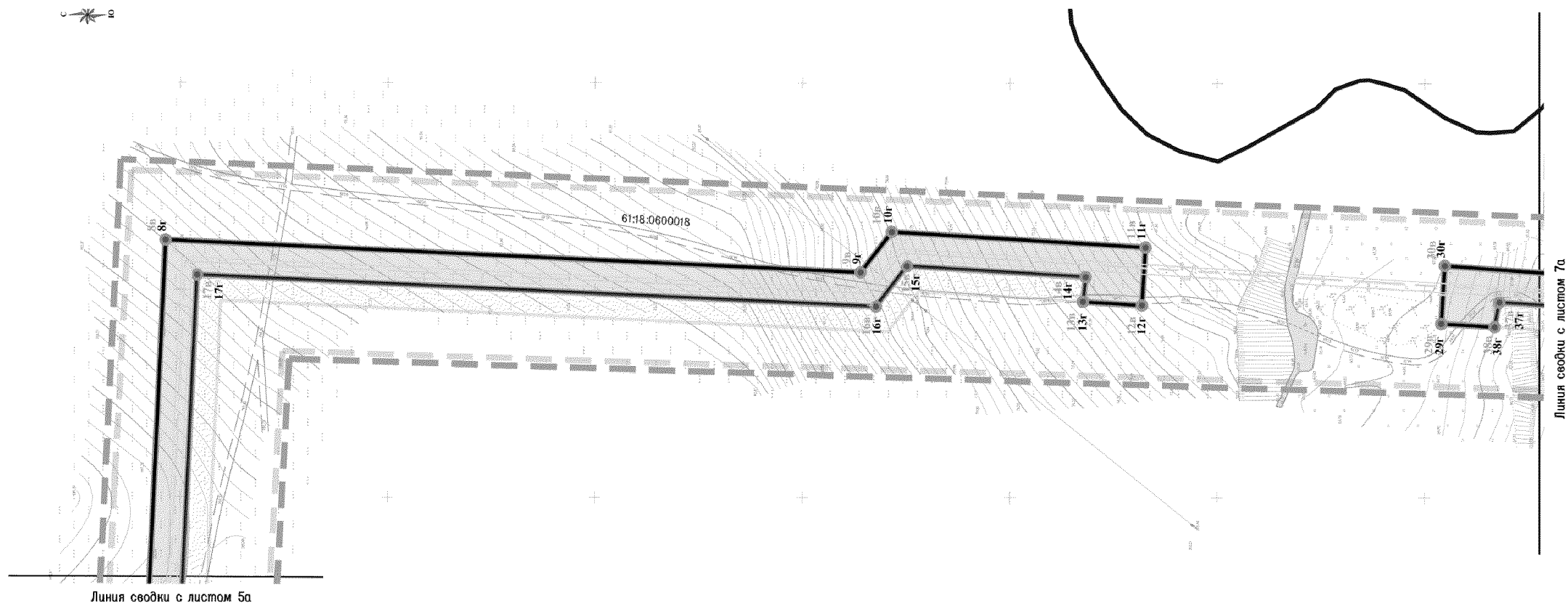


Условные обозначения:

-  — граница подготовки проекта планировки территории размещения линейного объекта «Межпоселковый газопровод от ГРС Садки к х. Садки, х. Дудкино Красносулинского района Ростовской области»;
-  — устанавливаемая красная линия;
-  1г — номер характерной точки устанавливаемой красной линии;
-  — граница зоны планируемого размещения линейного объекта «Межпоселковый газопровод от ГРС Садки к х. Садки, х. Дудкино Красносулинского района Ростовской области»;
-  1в — номер характерной точки зоны планируемого размещения линейного объекта «Межпоселковый газопровод от ГРС Садки к х. Садки, х. Дудкино Красносулинского района Ростовской области»;
-  — граница зоны планируемого размещения объектов и сооружений, входящих в инфраструктуру линейного объекта «Межпоселковый газопровод от ГРС Садки к х. Садки, х. Дудкино Красносулинского района Ростовской области»;
-  61:22:0600009 — граница и номер кадастрового квартала.

Зоны с особыми условиями использования территории

- граница устанавливаемой охранной зоны газопровода.



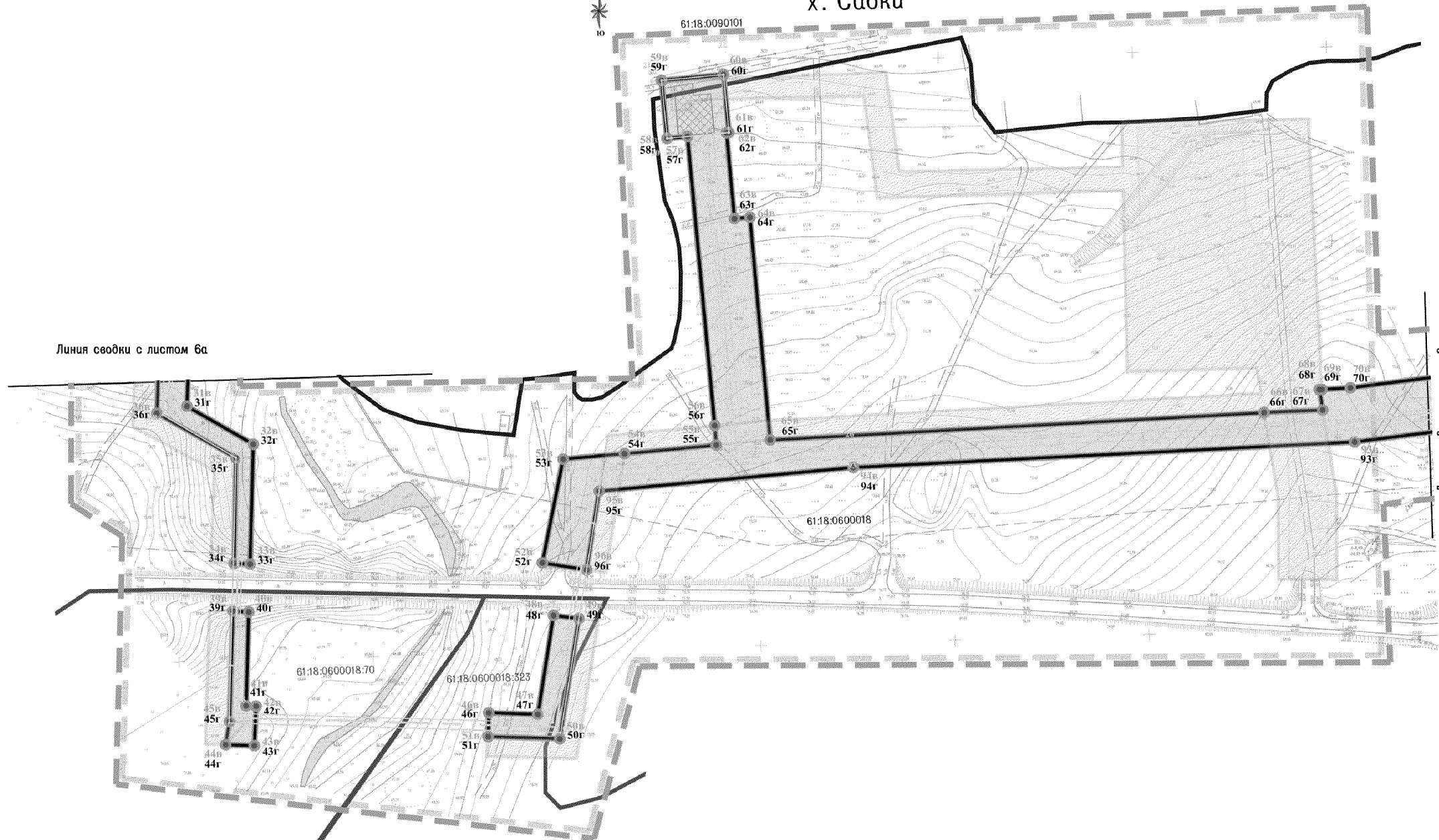
Условные обозначения:

- граница подготовки проекта планировки территории размещения линейного объекта «Межпоселковый газопровод от ГРС Садки к х. Садки, х. Дудкино Красносулинского района Ростовской области»;
- устанавливаемая красная линия;
- 1г — номер характерной точки устанавливаемой красной линии;
- ▭ — граница зоны планируемого размещения линейного объекта «Межпоселковый газопровод от ГРС Садки к х. Садки, х. Дудкино Красносулинского района Ростовской области»;
- 1в — номер характерной точки зоны планируемого размещения линейного объекта «Межпоселковый газопровод от ГРС Садки к х. Садки, х. Дудкино Красносулинского района Ростовской области»;
- ▨ — граница зоны планируемого размещения объектов и сооружений, входящих в инфраструктуру линейного объекта «Межпоселковый газопровод от ГРС Садки к х. Садки, х. Дудкино Красносулинского района Ростовской области»;
- 61:22:0600009 — граница и номер кадастрового квартала.

Зоны с особыми условиями использования территории

- граница устанавливаемой охранной зоны газопровода.







х. Садки

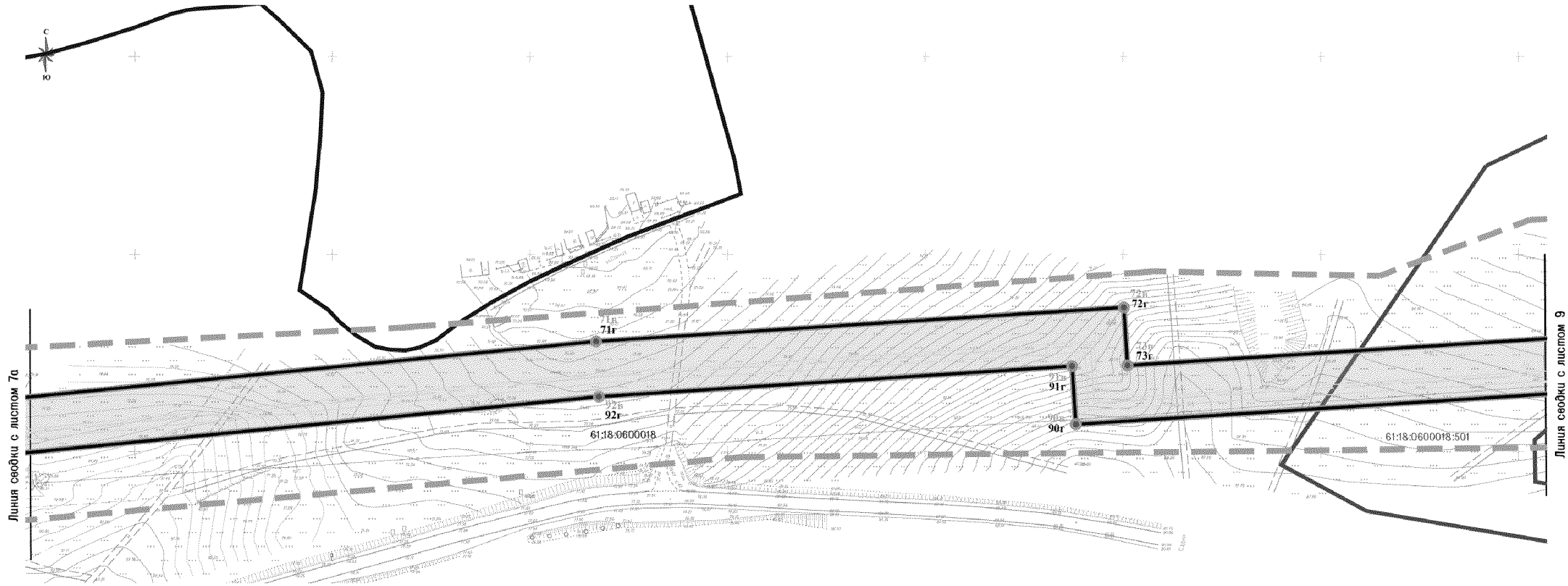


Линия сводки с листом 6а






Линия сводки с листом 8

Условные обозначения:

-  – граница подготовки проекта планировки территории размещения линейного объекта «Межпоселковый газопровод от ГРС Садки к х. Садки, х. Дудкино Красносулинского района Ростовской области»;
 -  – устанавливаемая красная линия;
 -  1г – номер характерной точки устанавливаемой красной линии;
 -  – граница зоны планируемого размещения линейного объекта «Межпоселковый газопровод от ГРС Садки к х. Садки, х. Дудкино Красносулинского района Ростовской области»;
 -  1в – номер характерной точки зоны планируемого размещения линейного объекта «Межпоселковый газопровод от ГРС Садки к х. Садки, х. Дудкино Красносулинского района Ростовской области»;
 -  – граница зоны планируемого размещения объектов и сооружений, входящих в инфраструктуру линейного объекта «Межпоселковый газопровод от ГРС Садки к х. Садки, х. Дудкино Красносулинского района Ростовской области»;
 - 61:22:0600009 – граница и номер кадастрового квартала.
 - 61:22:06000027:1660 – граница и номер существующего земельного участка.
- Зоны с особыми условиями использования территории
- граница устанавливаемой охранной зоны газопровода.

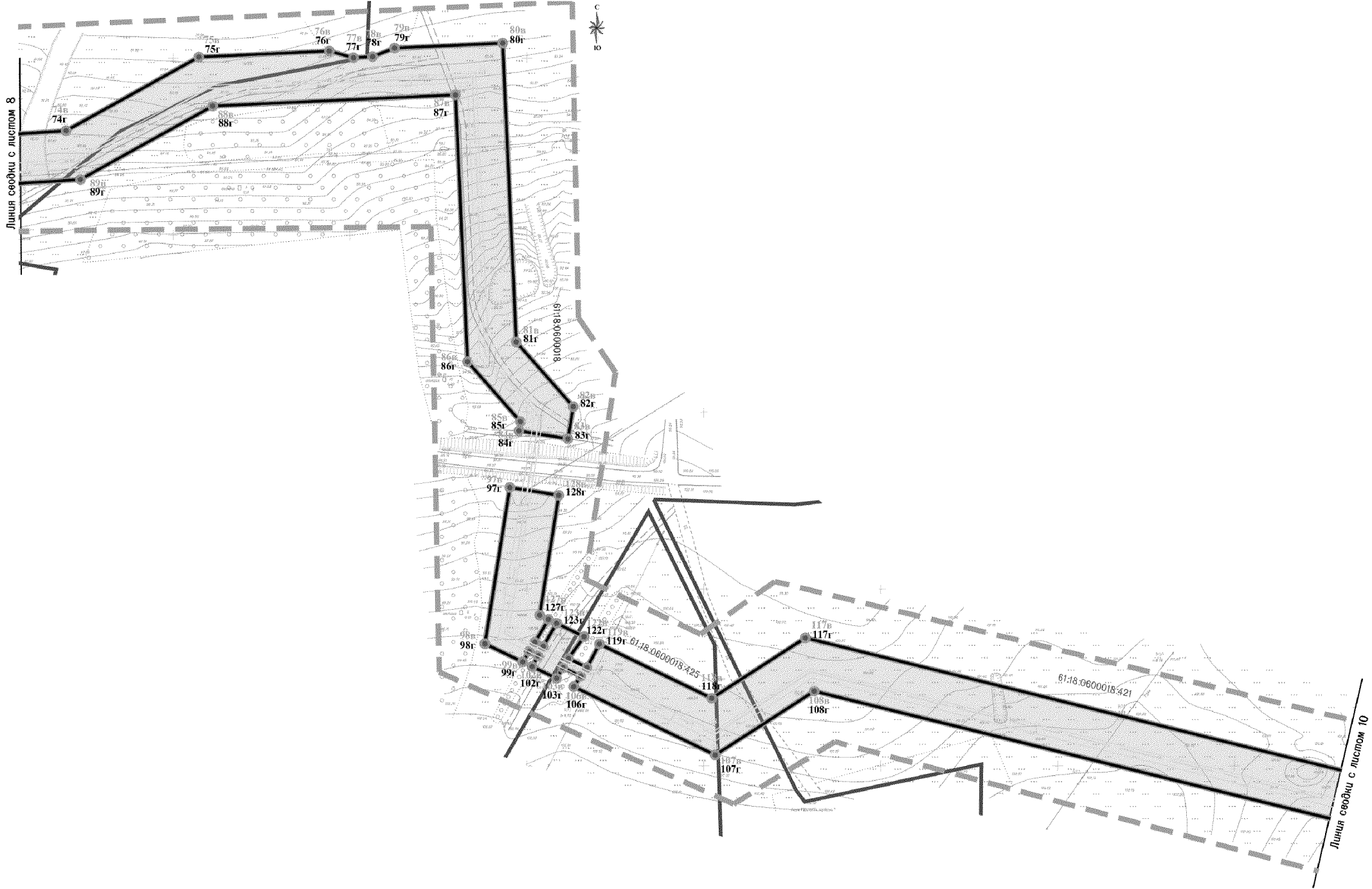


Условные обозначения:

-  – граница подготовки проекта планировки территории размещения линейного объекта «Межпоселковый газопровод от ГРС Садки к х. Садки, х. Дудкино Красносулинского района Ростовской области»;
-  – устанавливаемая красная линия;
-  1r – номер характерной точки устанавливаемой красной линии;
-  – граница зоны планируемого размещения линейного объекта «Межпоселковый газопровод от ГРС Садки к х. Садки, х. Дудкино Красносулинского района Ростовской области»;
-  1в – номер характерной точки зоны планируемого размещения линейного объекта «Межпоселковый газопровод от ГРС Садки к х. Садки, х. Дудкино Красносулинского района Ростовской области»;
- 61:22:0600009 – граница и номер кадастрового квартала;
- 61:22:0600027:1660 – граница и номер существующего земельного участка.

Зоны с особыми условиями использования территории






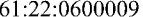

- граница устанавливаемой охранной зоны газопровода.

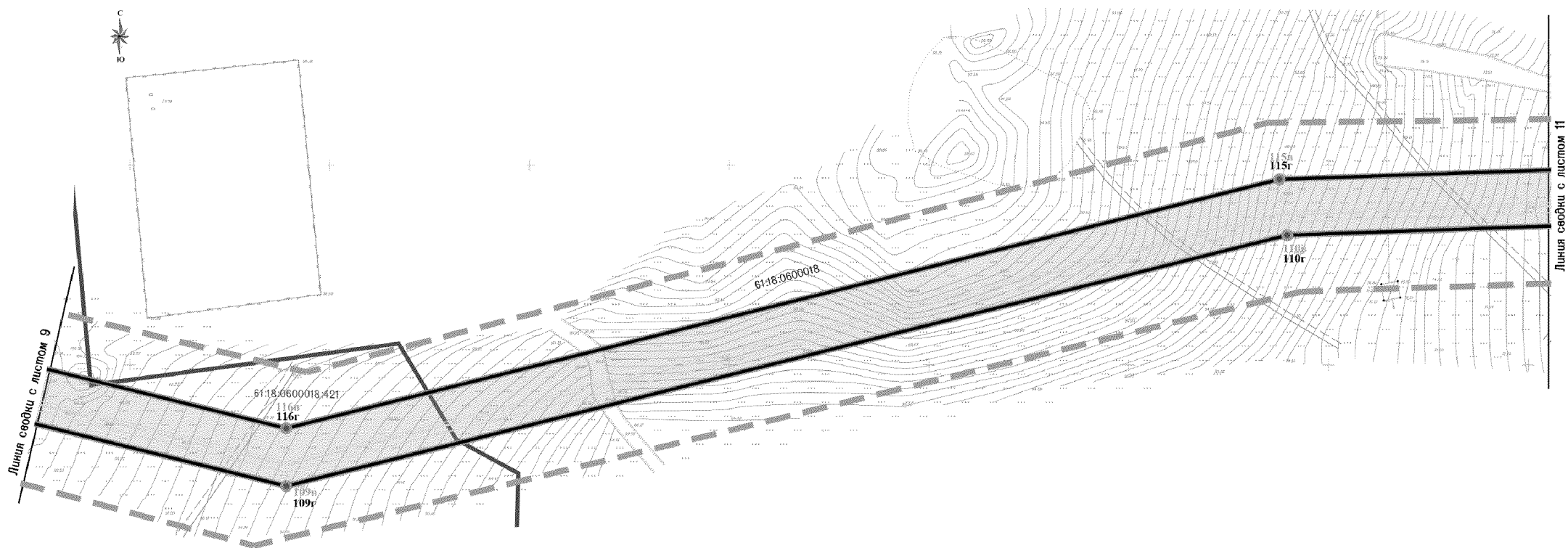


Линия свода с листом 8







Линия свода с листом 10

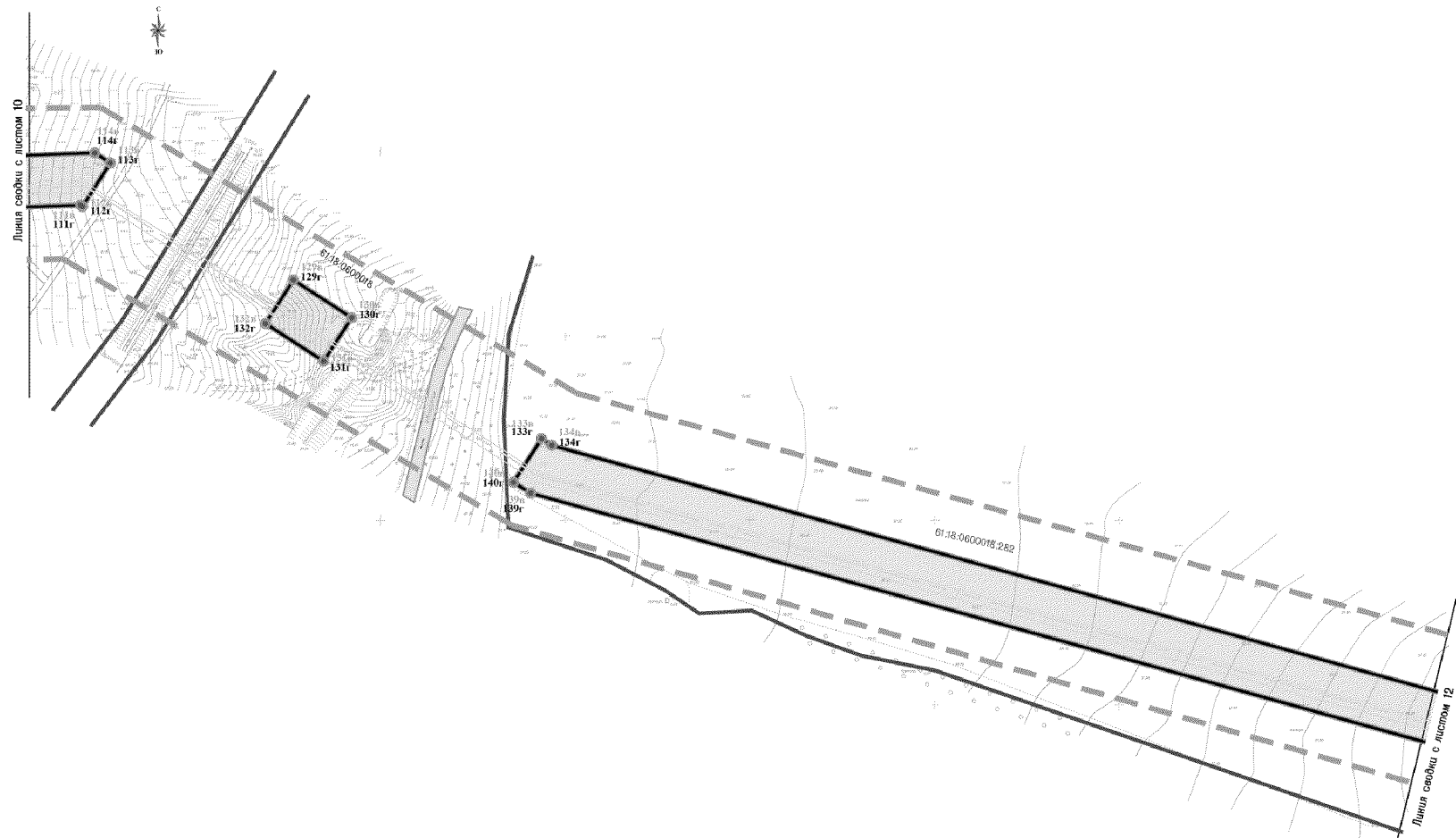
Условные обозначения:

-  – граница подготовки проекта планировки территории размещения линейного объекта «Межпоселковый газопровод от ГРС Садки к х. Садки, х. Дудкино Красносулинского района Ростовской области»;
 -  – устанавливаемая красная линия;
 -  1г – номер характерной точки устанавливаемой красной линии;
 -  – граница зоны планируемого размещения линейного объекта «Межпоселковый газопровод от ГРС Садки к х. Садки, х. Дудкино Красносулинского района Ростовской области»;
 -  1в – номер характерной точки зоны планируемого размещения линейного объекта «Межпоселковый газопровод от ГРС Садки к х. Садки, х. Дудкино Красносулинского района Ростовской области»;
 -  61:22:0600009 – граница и номер кадастрового квартала;
 -  61:22:06000027:1660 – граница и номер существующего земельного участка.
- Зоны с особыми условиями использования территории
- граница устанавливаемой охранной зоны газопровода.



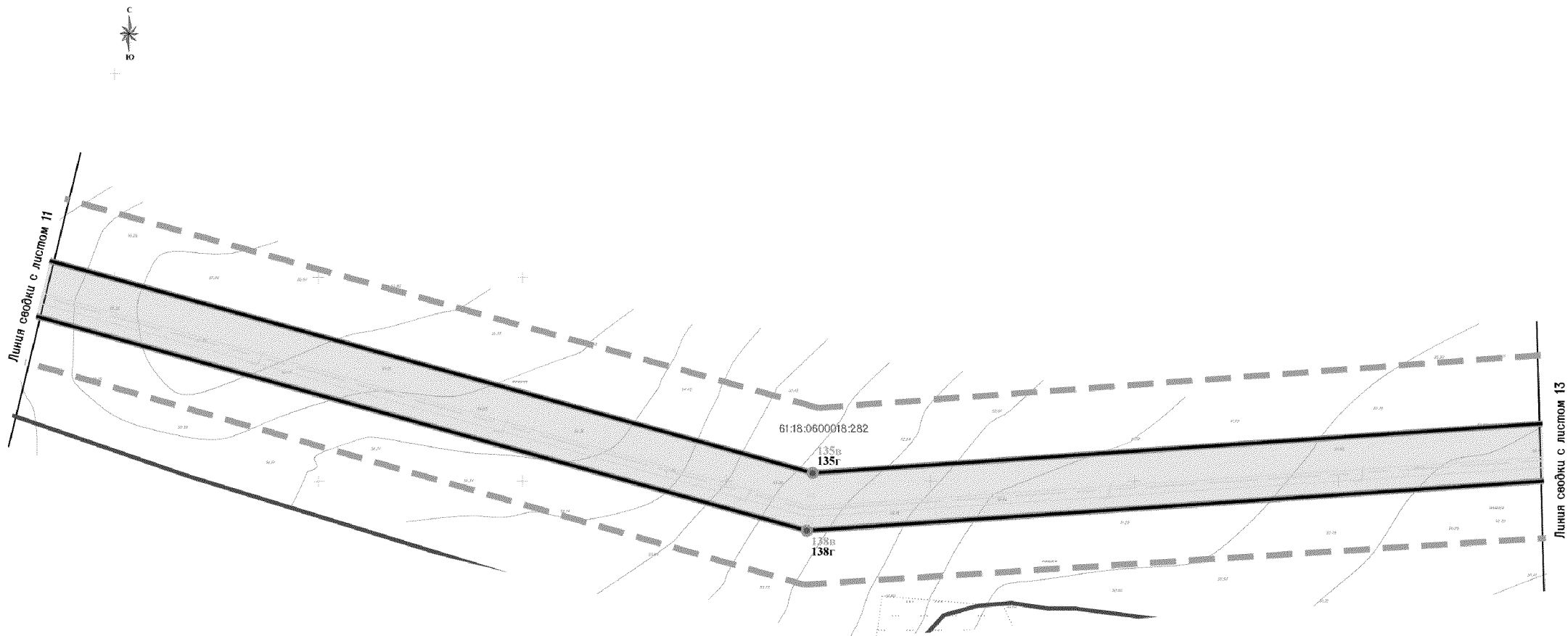
Условные обозначения:

-  — граница подготовки проекта планировки территории размещения линейного объекта «Межпоселковый газопровод от ГРС Садки к х. Садки, х. Дудкино Красносулинского района Ростовской области»;
 -  — устанавливаемая красная линия;
 -  1г — номер характерной точки устанавливаемой красной линии;
 -  — граница зоны планируемого размещения линейного объекта «Межпоселковый газопровод от ГРС Садки к х. Садки, х. Дудкино Красносулинского района Ростовской области»;
 -  1в — номер характерной точки зоны планируемого размещения линейного объекта «Межпоселковый газопровод от ГРС Садки к х. Садки, х. Дудкино Красносулинского района Ростовской области»;
 - 61:22:0600009 — граница и номер кадастрового квартала;
 - 61:22:06000027:1660 — граница и номер существующего земельного участка.
- Зоны с особыми условиями использования территории
-  — граница устанавливаемой охранной зоны газопровода.






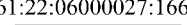



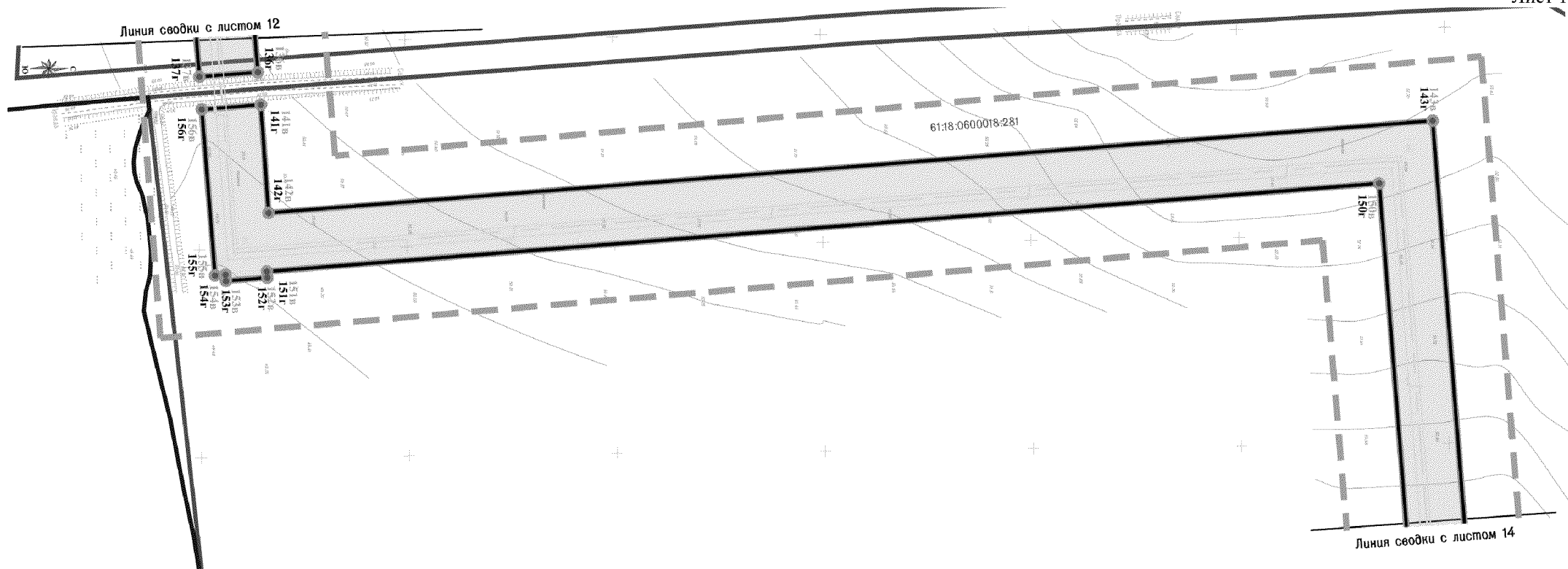
Условные обозначения:

- граница подготовки проекта планировки территории размещения линейного объекта «Межпоселковый газопровод от ГРС Садки к х. Садки, х. Дудкино Красносулинского района Ростовской области»;
 - устанавливаемая красная линия;
 - 1г
 – номер характерной точки устанавливаемой красной линии;
 - граница зоны планируемого размещения линейного объекта «Межпоселковый газопровод от ГРС Садки к х. Садки, х. Дудкино Красносулинского района Ростовской области»;
 - 1в
 – номер характерной точки зоны планируемого размещения линейного объекта «Межпоселковый газопровод от ГРС Садки к х. Садки, х. Дудкино Красносулинского района Ростовской области»;
 - 61:22:0600009
 – граница и номер кадастрового квартала;
 - 61:22:06000027:1660
 – граница и номер существующего земельного участка.
- Зоны с особыми условиями использования территории
- граница устанавливаемой охранной зоны газопровода.








Условные обозначения:

-  — граница подготовки проекта планировки территории размещения линейного объекта «Межпоселковый газопровод от ГРС Садки к х. Садки, х. Дудкино Красносулинского района Ростовской области»;
 -  — устанавливаемая красная линия;
 -  1г — номер характерной точки устанавливаемой красной линии;
 -  — граница зоны планируемого размещения линейного объекта «Межпоселковый газопровод от ГРС Садки к х. Садки, х. Дудкино Красносулинского района Ростовской области»;
 -  1в — номер характерной точки зоны планируемого размещения линейного объекта «Межпоселковый газопровод от ГРС Садки к х. Садки, х. Дудкино Красносулинского района Ростовской области»;
 -  61:22:06000027:1660 — граница и номер существующего земельного участка.
- Зоны с особыми условиями использования территории
-  — граница устанавливаемой охранной зоны газопровода.

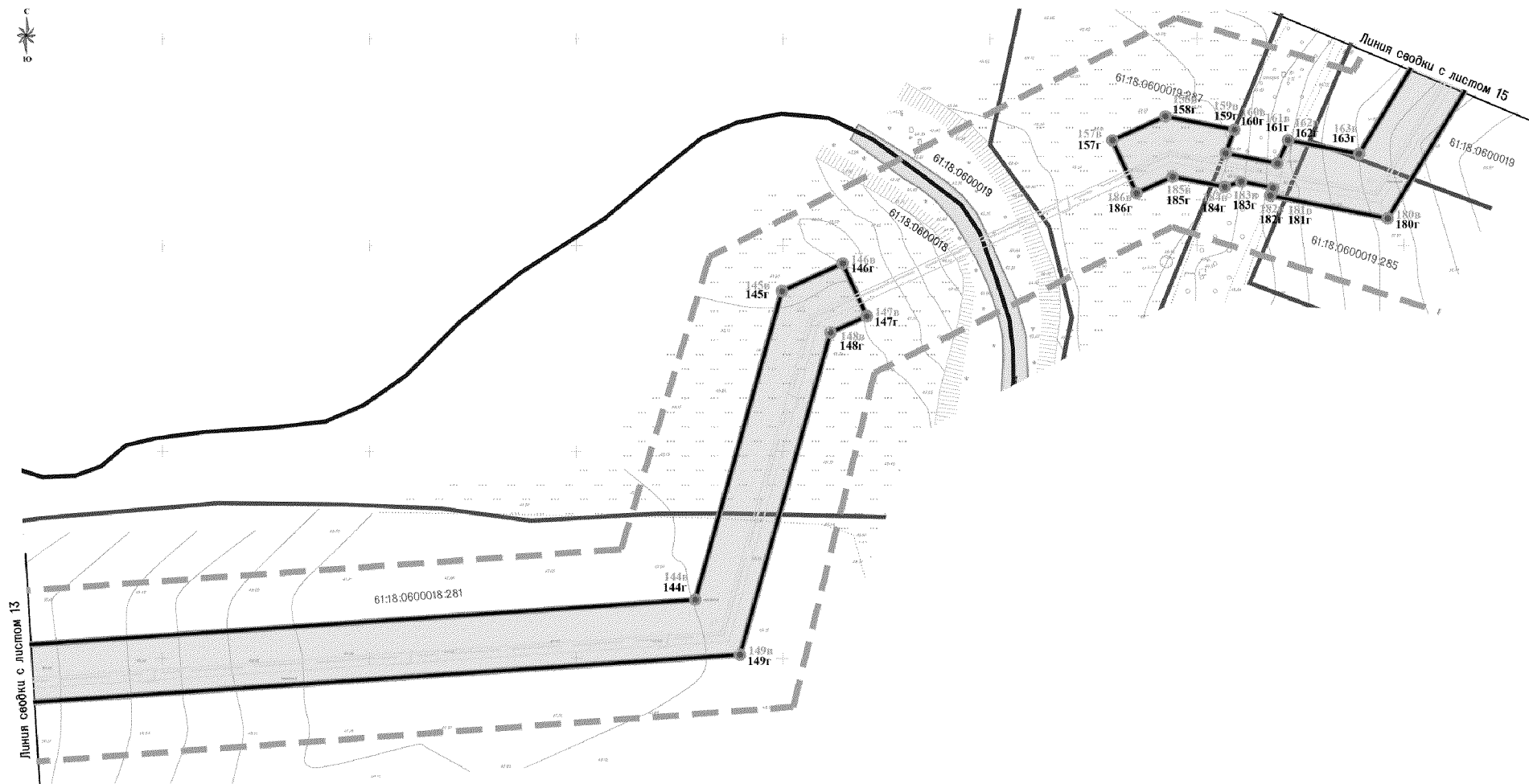


Условные обозначения:






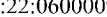

-  — граница подготовки проекта планировки территории размещения линейного объекта «Межпоселковый газопровод от ГРС Садки к х. Садки, х. Дудкино Красносулинского района Ростовской области»;
-  — устанавливаемая красная линия;
-  1Г — номер характерной точки устанавливаемой красной линии;
-  — граница зоны планируемого размещения линейного объекта «Межпоселковый газопровод от ГРС Садки к х. Садки, х. Дудкино Красносулинского района Ростовской области»;
-  1В — номер характерной точки зоны планируемого размещения линейного объекта «Межпоселковый газопровод от ГРС Садки к х. Садки, х. Дудкино Красносулинского района Ростовской области»;
- 61:22:0600009 — граница и номер кадастрового квартала;
- 61:22:06000027:1660 — граница и номер существующего земельного участка.

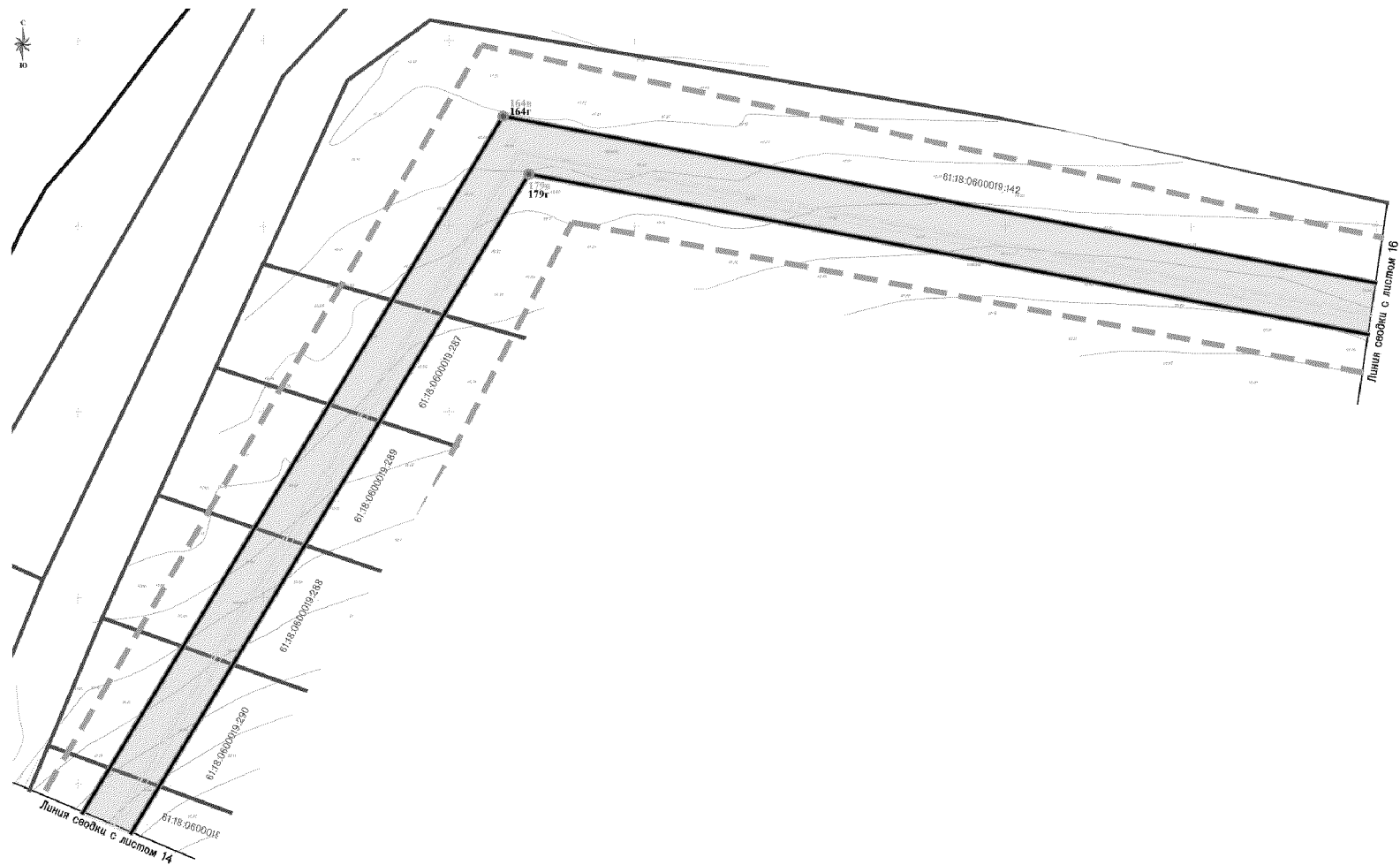
Зоны с особыми условиями использования территории

- граница устанавливаемой охранной зоны газопровода.



Условные обозначения:

-  — граница подготовки проекта планировки территории размещения линейного объекта «Межпоселковый газопровод от ГРС Садки к х. Садки, х. Дудкино Красносулинского района Ростовской области»;
 -  — устанавливаемая красная линия;
 -  1г — номер характерной точки устанавливаемой красной линии;
 -  — граница зоны планируемого размещения линейного объекта «Межпоселковый газопровод от ГРС Садки к х. Садки, х. Дудкино Красносулинского района Ростовской области»;
 -  1в — номер характерной точки зоны планируемого размещения линейного объекта «Межпоселковый газопровод от ГРС Садки к х. Садки, х. Дудкино Красносулинского района Ростовской области»;
 -  61:22:0600009 — граница и номер кадастрового квартала;
 -  61:22:0600027:1660 — граница и номер существующего земельного участка.
- Зоны с особыми условиями использования территории
- граница устанавливаемой охранной зоны газопровода.

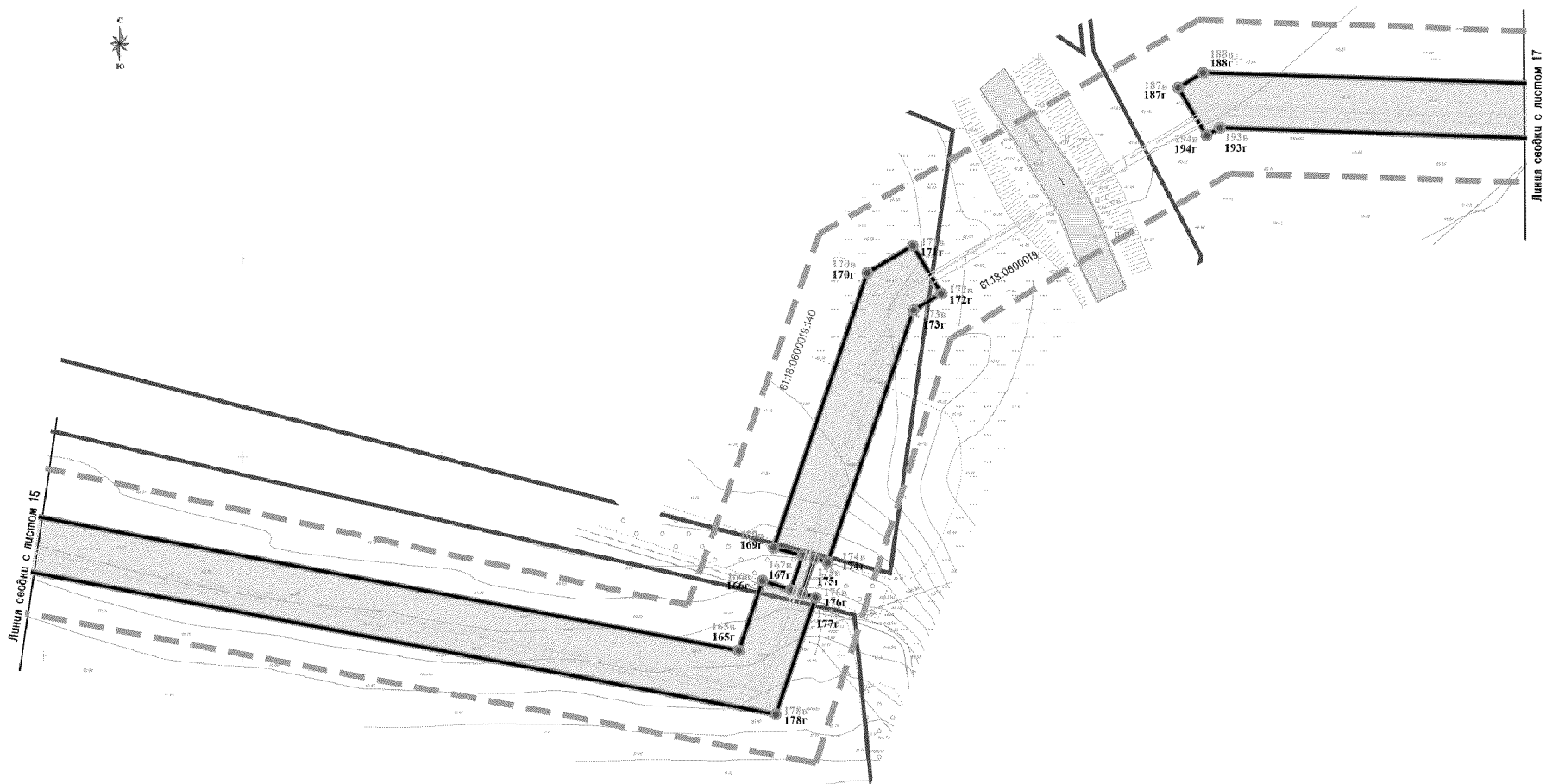


Условные обозначения:







- — граница подготовки проекта планировки территории размещения линейного объекта «Межпоселковый газопровод от ГРС Садки к х. Садки, х. Дудкино Красносулинского района Ростовской области»;
- — устанавливаемая красная линия;
- 1Г — номер характерной точки устанавливаемой красной линии;
- — граница зоны планируемого размещения линейного объекта «Межпоселковый газопровод от ГРС Садки к х. Садки, х. Дудкино Красносулинского района Ростовской области»;
- 1В — номер характерной точки зоны планируемого размещения линейного объекта «Межпоселковый газопровод от ГРС Садки к х. Садки, х. Дудкино Красносулинского района Ростовской области»;
- — граница и номер существующего земельного участка.

Зоны с особыми условиями использования территории


- граница устанавливаемой охранной зоны газопровода.

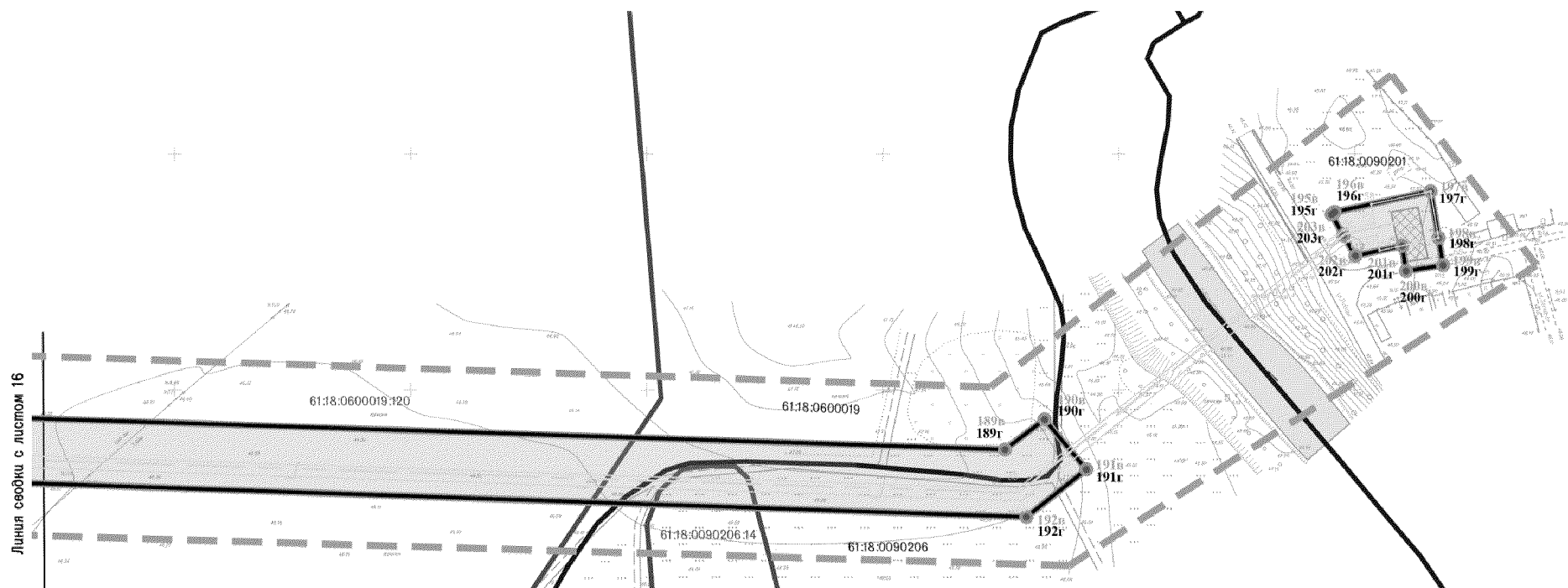


Условные обозначения:







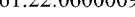


-  — граница подготовки проекта планировки;
-  — устанавливаемая красная линия;
-  1Г — номер характерной точки устанавливаемой красной линии;
-  1В — номер характерной точки зоны планируемого размещения линейного объекта «Межпоселковый газопровод от ГРС Садки к х. Садки, х. Дудкино Красносулинского района Ростовской области»;
-  — граница зоны планируемого размещения объектов и сооружений, входящих в инфраструктуру линейного объекта «Межпоселковый газопровод от ГРС Садки к х. Садки, х. Дудкино Красносулинского района Ростовской области»;
-  — граница и номер кадастрового квартала;
- 61:22:060009 — граница и номер существующего земельного участка.
- 61:22:0600027:1660 — граница и номер существующего земельного участка.

Зоны с особыми условиями использования территории

-  — граница устанавливаемой охранной зоны газопровода.



Условные обозначения:

-  — граница подготовки проекта планировки;
 -  — устанавливаемая красная линия;
 -  1г — номер характерной точки устанавливаемой красной линии;
 -  — граница зоны планируемого размещения линейного объекта «Межпоселковый газопровод от ГРС Садки к х. Садки, х. Дудкино Красносулинского района Ростовской области»;
 -  1в — номер характерной точки зоны планируемого размещения линейного объекта «Межпоселковый газопровод от ГРС Садки к х. Садки, х. Дудкино Красносулинского района Ростовской области»;
 -  — граница зоны планируемого размещения объектов и сооружений, входящих в инфраструктуру линейного объекта «Межпоселковый газопровод от ГРС Садки к х. Садки, х. Дудкино Красносулинского района Ростовской области»;
 -  61:22:0600009 — граница и номер кадастрового квартала;
 -  61:22:06000027:1660 — граница и номер существующего земельного участка.
- Зоны с особыми условиями использования территории:
-  — граница устанавливаемой охранной зоны газопровода.

Начальник управления
документационного обеспечения
Правительства Ростовской области



Т.А. Родионченко

ПОЛОЖЕНИЕ

о размещении линейных объектов:

«Газопровод-отвод и ГРС Садки Красносулинского района
Ростовской области» и «Межпоселковый газопровод от ГРС Садки
к х. Садки, х. Дудкино Красносулинского района Ростовской области»

1. Общие положения

С целью газификации населенных пунктов х. Садки, х. Дудкино, проектом планировки предусмотрено размещение двух линейных объектов: «Газопровод-отвод и ГРС Садки Красносулинского района Ростовской области» и «Межпоселковый газопровод от ГРС Садки к х. Садки, х. Дудкино Красносулинского района Ростовской области», которые в свою очередь технологически связаны между собой.

Основными задачами проекта планировки являются:
установление границ зоны планируемого размещения линейных объектов;
установление красных линий, обозначающих местоположение проектируемых линейных объектов.

2. Положение о размещении линейных объектов

Проект планировки территории размещения линейных объектов выполнен в границах Садковского сельского поселения Красносулинского района Ростовской области.

На основании существующей градостроительной ситуации, информации из государственного кадастра недвижимости, предложений по трассированию и планируемых параметров линейного объекта в проекте планировки определены границы зоны планируемого размещения линейных объектов.

Каталог координат поворотных точек границы зоны планируемого размещения линейного объекта «Газопровод-отвод и ГРС Садки Красносулинского района Ростовской области» приведен в таблице № 1.

Таблица № 1

№ точки	X	Y
1	2	3
«Газопровод-отвод и ГРС Садки Красносулинского района Ростовской области»		
Садковское сельское поселение		
Участок 1		

1	2	3
1a	497151,22	2256425,03
2a	497152,77	2256435,28
3a	497135,71	2256438,01
4a	497137,38	2256445,33
5a	497118,29	2256449,41
6a	497116,03	2256441,47
7a	497110,43	2256443,07
8a	497115,27	2256461,21
9a	497014,95	2256544,58
10a	497020,08	2256551,04
11a	496993,82	2256572,53
12a	496980,40	2256573,29
13a	496537,60	2256941,25
14a	496309,90	2257097,34
15a	496358,46	2257723,86
16a	496354,33	2257724,54
17a	496340,79	2257812,97
18a	496342,67	2257834,77
19a	496341,48	2257842,73
20a	496355,45	2257839,73
21a	496358,47	2257837,44
22a	496365,69	2257828,19
23a	496373,04	2257820,91
24a	496386,87	2257728,14
25a	496339,06	2257111,29
26a	496554,50	2256963,61
27a	497168,04	2256453,76
28a	497161,07	2256423,32
Участок 2		
29a	496353,95	2257952,81
30a	496354,95	2257976,90
31a	496366,04	2258025,31
32a	496379,84	2258022,53
33a	496380,97	2258029,21
34a	496414,85	2258023,69
35a	496409,80	2258015,66
36a	496407,99	2258015,81
37a	496399,28	2257962,75
38a	496384,43	2257965,22
39a	496381,81	2257949,54
40a	496367,38	2257950,78
Участок 3		
41a	496271,65	2258042,46
42a	496268,53	2258023,00

1	2	3
43a	496302,28	2257992,49
44a	496282,05	2257970,12
45a	496244,96	2258003,65
46a	496262,44	2258022,99
47a	496265,88	2258043,59
Участок 4		
48a	496267,73	2258054,09
49a	496288,19	2258177,19
50a	496276,84	2258179,09
51a	496255,78	2258146,00
52a	496282,27	2258141,57
Участок 5		
53a	496281,29	2258135,65
54a	496252,28	2258140,50
55a	496237,40	2258117,10
56a	496232,34	2258120,32
57a	496245,86	2258141,57
58a	496232,70	2258143,77
59a	496233,69	2258149,69
60a	496249,36	2258147,07
61a	496270,41	2258180,16
62a	496245,99	2258184,24
63a	496262,46	2258282,87
64a	496319,99	2258273,26
65a	496409,39	2258381,67
66a	496430,99	2258363,85
67a	496351,89	2258267,93
68a	496356,07	2258267,24
69a	496368,42	2258277,90
70a	496630,89	2258504,65
71a	496580,42	2259594,78
72a	496258,66	2259579,88
73a	496243,74	2259599,24
74a	496164,65	2259594,46
75a	496163,37	2259606,40
76a	496249,56	2259611,61
77a	496264,52	2259592,08
78a	496591,87	2259607,13
79a	496643,14	2258499,31
80a	496370,85	2258264,15
81a	496366,16	2258236,06
82a	496427,86	2258225,79
83a	496404,83	2258087,39
84a	496396,92	2258088,58

1	2	3
85a	496393,87	2258070,29
86a	496401,76	2258068,98
87a	496396,33	2258037,27
88a	496368,87	2258042,27
89a	496395,71	2258202,73
90a	496361,55	2258208,43
91a	496354,48	2258166,13
92a	496317,78	2258172,25
93a	496298,89	2258058,56
94a	496303,76	2258048,40
Участок 6		
95a	495966,11	2259582,46
96a	495921,75	2259579,78
97a	495897,97	2259620,99
98a	495850,83	2259617,81
99a	495849,95	2259629,78
100a	495904,26	2259632,31
101a	495928,44	2259592,20
102a	495963,83	2259594,34
Участок 7		
103a	495826,19	2259616,40
104a	495757,31	2259612,45
105a	495756,68	2259622,77
106a	495768,11	2259633,64
107a	495768,60	2259625,13
108a	495825,45	2259628,56
Участок 8		
109a	495756,94	2259758,11
110a	495754,77	2259795,03
111a	495816,44	2259806,61
112a	495814,61	2259816,45
113a	495744,33	2259803,35
114a	495746,99	2259757,03
Участок 9		
115a	495839,59	2259821,12
116a	495900,72	2259832,52
117a	495905,64	2259907,76
118a	495912,47	2260162,58
119a	495867,67	2260168,69
120a	495826,18	2260167,65
121a	495825,43	2260197,64
122a	495869,33	2260198,74
123a	495923,48	2260191,37
124a	495923,52	2260192,73

1	2	3
125a	496063,18	2260189,64
126a	496063,47	2260146,44
127a	496061,84	2260133,54
128a	496063,56	2260133,27
129a	496063,82	2260093,56
130a	496041,12	2260093,39
131a	496042,03	2259978,29
132a	496093,34	2259972,80
133a	496091,74	2259861,99
134a	496076,99	2259861,94
135a	496076,99	2259871,96
136a	496081,43	2259871,96
137a	496081,98	2259879,81
138a	496081,37	2259961,14
139a	496028,62	2259966,46
140a	496028,85	2260093,31
141a	496015,44	2260093,23
142a	496014,17	2260091,88
143a	496012,95	2260093,21
144a	495935,62	2260092,75
145a	495935,47	2260159,44
146a	495922,43	2260161,22
147a	495915,63	2259907,30
148a	495910,25	2259824,23
149a	495841,42	2259811,32

Каталог координат поворотных точек границы зоны планируемого размещения линейного объекта «Межпоселковый газопровод от ГРС Садки к х. Садки, х. Дудкино Красносулинского района Ростовской области» приведен в таблице № 2.

Таблица № 2

№ точки	X	Y
1	2	3
«Межпоселковый газопровод от ГРС Садки к х. Садки, х. Дудкино Красносулинского района Ростовской области»		
Садковское сельское поселение		
Участок 1		
1в	496 348,46	2 258 221,85
2в	496 364,46	2 258 237,48
3в	496 417,25	2 258 283,09
4в	496 418,03	2 258 282,18
5в	496 443,75	2 258 304,41
6в	496 442,97	2 258 305,31

1	2	3
7В	496 659,49	2 258 492,36
8В	496 607,10	2 259 624,04
9В	496 271,93	2 259 608,52
10В	496 256,85	2 259 628,08
11В	496 134,51	2 259 620,69
12В	496 136,20	2 259 592,74
13В	496 164,65	2 259 594,46
14В	496 163,37	2 259 606,40
15В	496 249,56	2 259 611,61
16В	496 264,52	2 259 592,08
17В	496 591,87	2 259 607,13
18В	496 643,14	2 258 499,31
19В	496 432,44	2 258 317,51
20В	496 423,49	2 258 327,87
21В	496 397,76	2 258 305,64
22В	496 406,93	2 258 295,31
23В	496 382,53	2 258 274,23
24В	496 370,85	2 258 264,15
25В	496 354,36	2 258 249,87
26В	496 337,99	2 258 234,26
27В	496 333,92	2 258 231,04
28В	496 333,81	2 258 224,58
Участок 2		
29В	495 991,84	2 259 584,01
30В	495 990,15	2 259 611,96
31В	495 931,60	2 259 607,83
32В	495 911,03	2 259 641,45
33В	495 849,34	2 259 638,06
34В	495 849,95	2 259 629,78
35В	495 904,26	2 259 632,31
36В	495 928,44	2 259 592,20
37В	495 963,83	2 259 594,34
38В	495 966,11	2 259 582,46
Участок 3		
39В	495 825,45	2 259 628,56
40В	495 824,70	2 259 636,65
41В	495 776,41	2 259 633,84
42В	495 776,03	2 259 639,03
43В	495 755,78	2 259 637,54
44В	495 756,68	2 259 622,77
45В	495 768,60	2 259 625,13
Участок 4		
46В	495 769,20	2 259 758,79
47В	495 767,71	2 259 784,04

1	2	3
48В	495 818,43	2 259 793,57
49В	495 816,44	2 259 806,61
50В	495 754,77	2 259 795,03
51В	495 756,94	2 259 758,11
Участок 5		
52В	495 845,69	2 259 788,62
53В	495 898,80	2 259 800,86
54В	495 900,72	2 259 832,52
55В	495 903,82	2 259 879,88
56В	495 913,84	2 259 879,41
57В	496 063,17	2 259 869,68
58В	496 062,49	2 259 859,13
59В	496 092,42	2 259 857,07
60В	496 094,50	2 259 889,08
61В	496 064,57	2 259 891,03
62В	496 064,47	2 259 889,78
63В	496 020,12	2 259 892,63
64В	496 020,63	2 259 900,61
65В	495 905,64	2 259 907,76
66В	495 912,47	2 260 162,58
67В	495 912,90	2 260 192,81
68В	495 923,48	2 260 191,37
69В	495 923,52	2 260 192,73
70В	495 923,93	2 260 207,38
71В	495 955,88	2 260 533,58
72В	495 973,07	2 260 800,49
73В	495 943,66	2 260 802,40
74В	495 958,90	2 261 039,66
75В	496 000,59	2 261 114,69
76В	496 003,96	2 261 188,41
77В	496 000,16	2 261 202,12
78В	496 000,78	2 261 212,89
79В	496 005,64	2 261 225,26
80В	496 008,43	2 261 286,39
81В	495 839,51	2 261 294,11
82В	495 802,93	2 261 326,31
83В	495 784,82	2 261 323,28
84В	495 789,30	2 261 295,64
85В	495 794,52	2 261 296,42
86В	495 828,40	2 261 266,59
87В	495 979,18	2 261 259,70
88В	495 972,92	2 261 122,54
89В	495 931,36	2 261 047,75

1	2	3
90В	495 913,92	2 260 776,27
91В	495 943,33	2 260 774,36
92В	495 927,92	2 260 534,97
93В	495 895,97	2 260 208,78
94В	495 890,25	2 259 950,15
95В	495 881,77	2 259 818,89
96В	495 841,42	2 259 811,32
Участок 6		
97В	495 757,34	2 261 290,44
98В	495 668,99	2 261 276,36
99В	495 658,69	2 261 297,69
100В	495 664,67	2 261 301,40
101В	495 662,22	2 261 306,47
102В	495 656,13	2 261 303,00
103В	495 649,43	2 261 316,85
104В	495 655,47	2 261 320,45
105В	495 650,59	2 261 330,55
106В	495 644,74	2 261 326,58
107В	495 606,11	2 261 406,55
108В	495 642,22	2 261 462,49
109В	495 539,49	2 261 878,34
110В	495 664,82	2 262 379,37
111В	495 670,32	2 262 537,85
112В	495 669,62	2 262 538,94
113В	495 693,21	2 262 554,03
114В	495 698,60	2 262 545,60
115В	495 692,70	2 262 375,44
116В	495 568,34	2 261 878,30
117В	495 672,30	2 261 457,47
118В	495 638,16	2 261 404,57
119В	495 668,82	2 261 341,10
120В	495 655,55	2 261 334,08
121В	495 660,64	2 261 323,54
122В	495 673,02	2 261 332,40
123В	495 680,54	2 261 316,83
124В	495 667,51	2 261 309,32
125В	495 669,80	2 261 304,57
126В	495 682,74	2 261 312,27
127В	495 685,13	2 261 307,32
128В	495 752,89	2 261 318,08
Участок 7		
129В	495 629,86	2 262 653,05
130В	495 609,41	2 262 684,63

1	2	3
131В	495 585,91	2 262 669,41
132В	495 606,27	2 262 637,96
Участок 8		
133В	495 543,99	2 262 787,33
134В	495 540,35	2 262 792,97
135В	495 303,98	2 263 642,26
136В	495 329,25	2 264 014,98
137В	495 301,13	2 264 016,79
138В	495 275,72	2 263 639,37
139В	495 514,50	2 262 781,42
140В	495 520,35	2 262 772,20
Участок 9		
141В	495 330,50	2 264 030,63
142В	495 333,62	2 264 082,64
143В	495 893,83	2 264 044,93
144В	495 928,34	2 264 557,62
145В	496 077,68	2 264 599,52
146В	496 091,06	2 264 628,84
147В	496 065,59	2 264 640,46
148В	496 057,60	2 264 622,97
149В	495 901,73	2 264 579,24
150В	495 867,77	2 264 074,75
151В	495 332,48	2 264 110,78
152В	495 332,68	2 264 113,77
153В	495 312,76	2 264 115,11
154В	495 312,56	2 264 112,12
155В	495 307,56	2 264 112,46
156В	495 302,08	2 264 032,54
Участок 10		
157В	496 150,63	2 264 759,18
158В	496 162,22	2 264 784,85
159В	496 155,75	2 264 818,20
160В	496 144,35	2 264 813,95
161В	496 139,49	2 264 838,97
162В	496 150,73	2 264 844,06
163В	496 144,07	2 264 878,37
164В	496 559,06	2 265 129,19
165В	496 402,56	2 265 949,56
166В	496 437,66	2 265 961,51
167В	496 433,08	2 265 975,80
168В	496 450,35	2 265 981,68
169В	496 454,22	2 265 967,15
170В	496 592,39	2 266 014,18
171В	496 606,02	2 266 037,08
172В	496 581,96	2 266 051,40

1	2	3
173В	496 573,61	2 266 037,37
174В	496 446,98	2 265 994,26
175В	496 448,90	2 265 987,52
176В	496 431,25	2 265 981,51
177В	496 429,16	2 265 988,20
178В	496 370,50	2 265 968,23
179В	496 527,91	2 265 143,07
180В	496 112,85	2 264 892,23
181В	496 123,87	2 264 835,49
182В	496 127,69	2 264 836,80
183В	496 130,67	2 264 821,43
184В	496 128,13	2 264 813,52
185В	496 133,02	2 264 788,32
186В	496 125,06	2 264 770,84
Участок 11		
187В	496 685,42	2 266 170,47
188В	496 692,87	2 266 182,98
189В	496 674,57	2 266 751,81
190В	496 687,35	2 266 768,60
191В	496 666,19	2 266 786,29
192В	496 646,03	2 266 760,89
193В	496 665,29	2 266 191,39
194В	496 661,36	2 266 184,79
Участок 12		
195В	496 774,21	2 266 890,22
196В	496 775,25	2 266 891,52
197В	496 784,01	2 266 932,13
198В	496 764,28	2 266 935,52
199В	496 752,70	2 266 937,40
200В	496 750,24	2 266 921,72
201В	496 760,90	2 266 920,08
202В	496 756,68	2 266 900,30
203В	496 765,35	2 266 895,13

3. Планировочные решения и характеристика линейных объектов

3.1. Газопровод-отвод и ГРС Садки Красносулинского района Ростовской области

Началом трассы проектируемого газопровода-отвода является точка подключения к существующей врезке Ду100 в МГ «КС Сохрановка – КС Октябрьская» (крановый узел Ду150 № 211.7) на 211 километров. Далее трасса проходит в юго-восточном направлении, следом поворачивает в восточном направлении и проходит вдоль лесополосы, при этом пересекая ручей. Конец трассы проектируемого газопровода-отвода – площадка ГРС

Садки, которая расположена в 1,5 километра к западу от западной окраины х. Садки. Также по трассе проектируемого газопровода-отвода расположена проектируемая площадка кранового узла, находящиеся в 1,7 километра к северо-западу от западной окраины х. Садки. Общая протяженность трассы газопровода-отвода составляет 2,3 километра. Также вдоль газопровода-отвода запроектирован кабель связи от точки подключения газопровода до ГРС. Общая протяженность кабеля связи составляет 2,3 километра.

Началом трассы кабеля связи является точка подключения к проектируемой ГРС Садки. Далее трасса проходит в восточном направлении и поворачивает на юг, при этом пересекает б. Панская, а/д «подъезд от автомобильной дороги «г. Шахты – ст. Владимировская (до магистрали «Дон») – х. Садки» – на км 9 + 455 и на км 9 + 626 в северном направлении и проходит в восточном направлении. Конец трассы: подключение к Дому оператора, который расположен в южной окраине х. Садки, рядом с земельным участком по ул. Западной с кадастровым номером 61:18:0090101:34. Общая протяженность кабеля связи составляет 3,3 километра.

Проектируемая подъездная дорога к крановому узлу имеет примыкание к существующей а/д «х. Владимировка – х. Садки – Съезд в поле» на км 0 + 840. Протяженность проектируемой а/д составляет 29 метров.

Проектируемая подъездная дорога к площадке ГРС Садки имеет примыкание к существующей а/д «х. Владимировка – х. Садки – Съезд в поле» на км 0 + 730. Протяженность проектируемой автомобильной дороги составляет 134 метра.

Проектируемая подъездная дорога к площадке Дома операторов имеет примыкание к съезду с а/д «г. Шахты – ст. Владимировская (до магистрали «Дон») – х. Садки» на км 9 + 796. Протяженность проектируемой автомобильной дороги составляет 175 метров.

Началом проектируемого газопровода низкого давления к Дому операторов является подключение к проектируемому ГРПШ х. Садки. Далее трасса проходит к Дому операторов в восточном направлении вдоль южной окраины. Конец объекта: точка подключения к дому операторов. Протяженность газопровода 288 метров.

Основные планировочные показатели системы газоснабжения приведены в таблице № 2.

Таблица № 2

№ п/п	Наименование показателя	Единица измерения	Проектное предложение
1	2	3	4
1.	Площадь территории в пределах границ зоны планируемого размещения линейных объектов, всего в том числе:	гектаров	13,3263
	На территории Садковского сельского поселения Красносулинского района	гектаров	13,3263

Характеристика системы газоснабжения «Газопровод-отвод и ГРС Садки Красносулинского района Ростовской области» приведена в таблице № 3.

Таблица № 3

Наименование показателей	Единица измерений	Величина показателя
1. Объем транспортируемого газа	тыс. нм ³ /час	10,98
2. Протяженность газопроводов		
2.1 газопровод-отвод Ду 100, Ру 7,4 МПа	километров	2,3
2.2 газопровод Ду80 Рраб 0,002 МПа		0,288
3. Металлоемкость линейной части	тонн	27,35
4. Газораспределительная станция		
4.1 производительность	нм ³ /час	10980
4.2 количество выходов	штук	1
4.3 рабочее давление	МПа	7,4
4.4 давление на входе	МПа	1,9÷7,4
4.5 давление на выходе	МПа	1,2
5. Защита от коррозии		
5.1 станций катодной защиты	тип	СКЗ-ИП-МР2
5.2 количество	штук	1
5.3 протяженность кабельных линий	километров	1,840
6. Технологическая связь		
6.1 марка кабеля	марка	ЗКПБ 1x4x1,2
6.2 протяженность в траншее	километров	5,6
7. Площадки		
7.1. Площадка под КУ	штук	1
7.2. Площадка под ГРС		1
7.3. Площадка под Дом операторов		1
8. Подъездные а/д		
8.1. Подъездная а/д к площадке под КУ	метров	29
8.2. Подъездная а/д к площадке под ГРС		134
8.3. Подъездная а/д к площадке под Дом операторов		175

3.2. Межпоселковый газопровод от ГРС Садки к х. Садки, х. Дудкино Красносулинского района Ростовской области

Трасса проектируемого газопровода проходит по незастроенной территории Красносулинского района Ростовской области. От точки врезки проектируемый газопровод проходит в восточном направлении вдоль полевой автодороги, где через 100 метров предусматривается устройство головного ГРПБ, далее газопровод поворачивает на юг и, пересекая ручей, расположенный в границах балки Панская, доходит до автодороги г. Шахты – ст. Владимировская, пересекает ее, повернув на восток, пересекает ручей, расположенный в границах балки Бирючья. После перехода через ручей трасса

газопровода поворачивает на север и возвращается на левую сторону дороги, пересекая ее. Далее трасса газопровода проходит в восточном направлении до отвода на х. Садки параллельно автодороге с левой стороны. Далее проектируемый газопровод проходит в восточном направлении, пересекая автодорогу. Газопровод поворачивает на юг и пересекает автодорогу, далее проходит по правой стороне параллельно автодороге. Газопровод пересекает подъездную железную дорогу Шахтинской дистанции пути ПЧ-1 и р. Кундрючья. Далее газопровод проходит вдоль лесопосадки. В районе х. Правда газопровод поворачивает на север и проходит с правой стороны параллельно автодороги до р. Кундрючья. На северо-востоке пересекает р. Кундрючья, доходит до ГРПШ х. Дудкино. По трассе газопровода проектом предусмотрен отвод для газоснабжения х. Садки с установкой ГРПШ. Конец трассы – ГРПШ в х. Дудкино. Протяженность линейной части объекта составляет 11,5 километра.

Основные планировочные показатели системы газоснабжения приведены в таблице № 4.

Таблица № 4

№ п/п	Наименование показателя	Единица измерения	Проектное предложение
1	2	3	4
1.	Площадь территории в пределах границ зоны планируемого размещения линейных объектов, всего в том числе:	гектаров	26,3348
	На территории Садковского сельского поселения Красносулинского района	гектаров	26,3348

Характеристика системы газоснабжения «Межпоселковый газопровод от ГРС Садки к х. Садки, х. Дудкино Красносулинского района Ростовской области» приведена в таблице № 5.

Таблица № 5

№ п/п	Наименование	Количество (метров)	Количество (штук)
1	2	3	4
1.	Газопровод		
1.1.	Ру 1,2 с изоляцией «ВУС» Ø 219x5	108,0	–
1.2.	Ру 0,6 ПЭ80 SDR11 – 315x28,6	2638,0	–
	ПЭ100 SDR11 – 225x20,5	125	–
	ПЭ80 SDR11 – 225x20,5	46	–
	ПЭ100 SDR11 – 160x14,6	344,5	–
	ПЭ80 SDR11 – 160x14,6	8356,5	–

1	2	3	4
	ПЭ80 SDR11 – 63x5,8	10	–
1.3.	Ру 0,6 с изоляцией «ВУС» Ø 219x6,0	1,0	–
	Ø 159x4,0	1,0	–
	Ø 325x8,0	1,0	–
	Итого:	11631,0	
2.	Переходы методом ННБ		
2.1.	Переход через ручей на участке газопровода ПК20+04-ПК21+48,5. Труба ПЭ80 SDR11 – 315x28,6	144,5	1
2.2.	Переход ННБ через автодорогу г. Шахты – ст. Владимировская ПК23+09,0-ПК23+34,0. Футляр ПЭ80 SDR-11-400x36,3	25,0	1
2.3.	Переход через ручей ПК24+00-ПК25+20. Футляр ПЭ80 SDR-11-500x45,4	120,0	1
2.4.	Переход ННБ через автодорогу г. Шахты – ст. Владимировская ПК25+112-ПК25+138. Футляр ПЭ80 SDR-11-400x36,3	26,0	1
2.5.	Переход ННБ через автодорогу г. Шахты – ст. Владимировская ПК42+89.5-ПК43+22.5. Футляр ПЭ80 SDR-11-225x20,5	33,0	1
2.6.	Переход ННБ через железную дорогу Шахтинская дистанция пути ПЧ-1 ПК57+14-ПК58+31. Футляр Ø 325x6,0	117,0	1
2.7.	Переход через р. Кундрючья ПК58+68,5-ПК59+90,5	122,0	–
2.8.	Переход через р. Кундрючья ПК86+03-ПК87+47. Футляр ПЭ80 SDR-11-315x28,6	144,0	–
2.9.	Переход через р. Кундрючья ПК104+23-ПК105+78.	155,0	–
2.10.	Переход через р. Кундрючья ПК111+87-ПК113+35	148,0	–
3.	Переходы через автодороги открытым способом		
3.1.	Переход через щебеночную дорогу к х. Садки ПК31+46-ПК31+54. Футляр ПЭ80 SDR-11 - 225x20,5	8,0	
3.2.	Переход через щебеночную дорогу к х. Садки ПК33+74 -ПК33+81. Футляр ПЭ80 SDR-11-225x20,5	7,0	
3.3.	Переход через щебеночную дорогу к базе «Камень, щебень» ПК45+58,5-ПК45+68,0. Футляр ПЭ80 SDR-11-225x20,5.	9,5	
3.4.	Переход через щебеночную дорогу х. Садки – х. Правда ПК72+63,5-ПК72+79,5. Футляр ПЭ80 SDR-11-225x20,5	16,0	

1	2	3	4
4.	Газорегуляторные пункты		
4.1.	Газорегуляторный пункт блочный с двумя основными и двумя резервными линиями редуцирования на базе двух регуляторов давления РДГ-50В/42 и двух регуляторов давления РДГ-50Н/35 со встроенными КПЗ, с измерительными комплексами СГ-ЭКВ ₃ .Т-1,0-250/1,6 и СГ-ЭКВ ₃ .Т-1,0-100/1,6, с газовым обогревом	–	1
4.2.	Газорегуляторный пункт шкафной с двумя основными и двумя резервными линиями редуцирования на базе регуляторов давления РДГ-50В/25 и двух регуляторов давления РДНК-50/400, с измерительными комплексами СГ-ЭКВ ₃ .Р-0,75-100/1,6 и СГ-ЭКВ ₃ .Р-0,75-40/1,6 со встроенным КПЗ, с газовым обогревом	–	1
4.3.	Газорегуляторный пункт блочный с основной и резервной линией редуцирования на базе регуляторов давления РДП-100В, с газовым обогревом	–	1

В проекте планировки установлены красные линии, обозначающие планируемое местоположение линейных объектов. Красные линии установлены по границам зоны планируемого размещения газопроводов.

Каталог координат поворотных точек красных линий «Газопровод-отвод и ГРС Садки Красносулинского района Ростовской области» приведен в таблице № 6.

Таблица № 6

№ точки	X	Y
1	2	3
Газопровод-отвод и ГРС Садки Красносулинского района Ростовской области		
Садковское сельское поселение		
Участок 1		
16	497151,22	2256425,03
26	497152,77	2256435,28
36	497135,71	2256438,01
46	497137,38	2256445,33
56	497118,29	2256449,41
66	497116,03	2256441,47
76	497110,43	2256443,07
86	497115,27	2256461,21
96	497014,95	2256544,58
106	497020,08	2256551,04

1	2	3
116	496993,82	2256572,53
126	496980,40	2256573,29
136	496537,60	2256941,25
146	496309,90	2257097,34
156	496358,46	2257723,86
166	496354,33	2257724,54
176	496340,79	2257812,97
186	496342,67	2257834,77
196	496341,48	2257842,73
206	496355,45	2257839,73
216	496358,47	2257837,44
226	496365,69	2257828,19
236	496373,04	2257820,91
246	496386,87	2257728,14
256	496339,06	2257111,29
266	496554,50	2256963,61
276	497168,04	2256453,76
286	497161,07	2256423,32
Участок 2		
296	496353,95	2257952,81
306	496354,95	2257976,90
316	496366,04	2258025,31
326	496379,84	2258022,53
336	496380,97	2258029,21
346	496414,85	2258023,69
356	496409,80	2258015,66
366	496407,99	2258015,81
376	496399,28	2257962,75
386	496384,43	2257965,22
396	496381,81	2257949,54
406	496367,38	2257950,78
Участок 3		
416	496271,65	2258042,46
426	496268,53	2258023,00
436	496302,28	2257992,49
446	496282,05	2257970,12
456	496244,96	2258003,65
466	496262,44	2258022,99
476	496265,88	2258043,59
Участок 4		
486	496267,73	2258054,09
496	496288,19	2258177,19
506	496276,84	2258179,09
516	496255,78	2258146,00

1	2	3
526	496282,27	2258141,57
Участок 5		
536	496281,29	2258135,65
546	496252,28	2258140,50
556	496237,40	2258117,10
566	496232,34	2258120,32
576	496245,86	2258141,57
586	496232,70	2258143,77
596	496233,69	2258149,69
606	496249,36	2258147,07
616	496270,41	2258180,16
626	496245,99	2258184,24
636	496262,46	2258282,87
646	496319,99	2258273,26
656	496409,39	2258381,67
666	496430,99	2258363,85
676	496351,89	2258267,93
686	496356,07	2258267,24
696	496368,42	2258277,90
706	496630,89	2258504,65
716	496580,42	2259594,78
726	496258,66	2259579,88
736	496243,74	2259599,24
746	496164,65	2259594,46
756	496163,37	2259606,40
766	496249,56	2259611,61
776	496264,52	2259592,08
786	496591,87	2259607,13
796	496643,14	2258499,31
806	496370,85	2258264,15
816	496366,16	2258236,06
826	496427,86	2258225,79
836	496404,83	2258087,39
846	496396,92	2258088,58
856	496393,87	2258070,29
866	496401,76	2258068,98
876	496396,33	2258037,27
886	496368,87	2258042,27
896	496395,71	2258202,73
906	496361,55	2258208,43
916	496354,48	2258166,13
926	496317,78	2258172,25
936	496298,89	2258058,56
946	496303,76	2258048,40

1	2	3
Участок 6		
956	495966,11	2259582,46
966	495921,75	2259579,78
976	495897,97	2259620,99
986	495850,83	2259617,81
996	495849,95	2259629,78
1006	495904,26	2259632,31
1016	495928,44	2259592,20
1026	495963,83	2259594,34
Участок 7		
1036	495826,19	2259616,40
1046	495757,31	2259612,45
1056	495756,68	2259622,77
1066	495768,11	2259633,64
1076	495768,60	2259625,13
1086	495825,45	2259628,56
Участок 8		
1096	495756,94	2259758,11
1106	495754,77	2259795,03
1116	495816,44	2259806,61
1126	495814,61	2259816,45
1136	495744,33	2259803,35
1146	495746,99	2259757,03
Участок 9		
1156	495839,59	2259821,12
1166	495900,72	2259832,52
1176	495905,64	2259907,76
1186	495912,47	2260162,58
1196	495867,67	2260168,69
1206	495826,18	2260167,65
1216	495825,43	2260197,64
1226	495869,33	2260198,74
1236	495923,48	2260191,37
1246	495923,52	2260192,73
1256	496063,18	2260189,64
1266	496063,47	2260146,44
1276	496061,84	2260133,54
1286	496063,56	2260133,27
1296	496063,82	2260093,56
1306	496041,12	2260093,39
1316	496042,03	2259978,29
1326	496093,34	2259972,80
1336	496091,74	2259861,99
1346	496076,99	2259861,94

1	2	3
1356	496076,99	2259871,96
1366	496081,43	2259871,96
1376	496081,98	2259879,81
1386	496081,37	2259961,14
1396	496028,62	2259966,46
1406	496028,85	2260093,31
1416	496015,44	2260093,23
1426	496014,17	2260091,88
1436	496012,95	2260093,21
1446	495935,62	2260092,75
1456	495935,47	2260159,44
1466	495922,43	2260161,22
1476	495915,63	2259907,30
1486	495910,25	2259824,23
1496	495841,42	2259811,32

Каталог координат поворотных точек красных линий «Межпоселковый газопровод от ГРС Садки к х. Садки, х. Дудкино Красносулинского района Ростовской области» приведен в таблице № 7.

Таблица № 7

№ точки	X	Y
1	2	3
«Межпоселковый газопровод от ГРС Садки к х. Садки, х. Дудкино Красносулинского района Ростовской области»		
Садковское сельское поселение		
Участок 1		
1Г	496 348,46	2 258 221,85
2Г	496 364,46	2 258 237,48
3Г	496 417,25	2 258 283,09
4Г	496 418,03	2 258 282,18
5Г	496 443,75	2 258 304,41
6Г	496 442,97	2 258 305,31
7Г	496 659,49	2 258 492,36
8Г	496 607,10	2 259 624,04
9Г	496 271,93	2 259 608,52
10Г	496 256,85	2 259 628,08
11Г	496 134,51	2 259 620,69
12Г	496 136,20	2 259 592,74
13Г	496 164,65	2 259 594,46
14Г	496 163,37	2 259 606,40
15Г	496 249,56	2 259 611,61
16Г	496 264,52	2 259 592,08

1	2	3
17Г	496 591,87	2 259 607,13
18Г	496 643,14	2 258 499,31
19Г	496 432,44	2 258 317,51
20Г	496 423,49	2 258 327,87
21Г	496 397,76	2 258 305,64
22Г	496 406,93	2 258 295,31
23Г	496 382,53	2 258 274,23
24Г	496 370,85	2 258 264,15
25Г	496 354,36	2 258 249,87
26Г	496 337,99	2 258 234,26
27Г	496 333,92	2 258 231,04
28Г	496 333,81	2 258 224,58
Участок 2		
29Г	495 991,84	2 259 584,01
30Г	495 990,15	2 259 611,96
31Г	495 931,60	2 259 607,83
32Г	495 911,03	2 259 641,45
33Г	495 849,34	2 259 638,06
34Г	495 849,95	2 259 629,78
35Г	495 904,26	2 259 632,31
36Г	495 928,44	2 259 592,20
37Г	495 963,83	2 259 594,34
38Г	495 966,11	2 259 582,46
Участок 3		
39Г	495 825,45	2 259 628,56
40Г	495 824,70	2 259 636,65
41Г	495 776,41	2 259 633,84
42Г	495 776,03	2 259 639,03
43Г	495 755,78	2 259 637,54
44Г	495 756,68	2 259 622,77
45Г	495 768,60	2 259 625,13
Участок 4		
46Г	495 769,20	2 259 758,79
47Г	495 767,71	2 259 784,04
48Г	495 818,43	2 259 793,57
49Г	495 816,44	2 259 806,61
50Г	495 754,77	2 259 795,03
51Г	495 756,94	2 259 758,11
Участок 5		
52Г	495 845,69	2 259 788,62
53Г	495 898,80	2 259 800,86
54Г	495 900,72	2 259 832,52
55Г	495 903,82	2 259 879,88

1	2	3
56Г	495 913,84	2 259 879,41
57Г	496 063,17	2 259 869,68
58Г	496 062,49	2 259 859,13
59Г	496 092,42	2 259 857,07
60Г	496 094,50	2 259 889,08
61Г	496 064,57	2 259 891,03
62Г	496 064,47	2 259 889,78
63Г	496 020,12	2 259 892,63
64Г	496 020,63	2 259 900,61
65Г	495 905,64	2 259 907,76
66Г	495 912,47	2 260 162,58
67Г	495 912,90	2 260 192,81
68Г	495 923,48	2 260 191,37
69Г	495 923,52	2 260 192,73
70Г	495 923,93	2 260 207,38
71Г	495 955,88	2 260 533,58
72Г	495 973,07	2 260 800,49
73Г	495 943,66	2 260 802,40
74Г	495 958,90	2 261 039,66
75Г	496 000,59	2 261 114,69
76Г	496 003,96	2 261 188,41
77Г	496 000,16	2 261 202,12
78Г	496 000,78	2 261 212,89
79Г	496 005,64	2 261 225,26
80Г	496 008,43	2 261 286,39
81Г	495 839,51	2 261 294,11
82Г	495 802,93	2 261 326,31
83Г	495 784,82	2 261 323,28
84Г	495 789,30	2 261 295,64
85Г	495 794,52	2 261 296,42
86Г	495 828,40	2 261 266,59
87Г	495 979,18	2 261 259,70
88Г	495 972,92	2 261 122,54
89Г	495 931,36	2 261 047,75
90Г	495 913,92	2 260 776,27
91Г	495 943,33	2 260 774,36
92Г	495 927,92	2 260 534,97
93Г	495 895,97	2 260 208,78
94Г	495 890,25	2 259 950,15
95Г	495 881,77	2 259 818,89
96Г	495 841,42	2 259 811,32
Участок 6		
97Г	495 757,34	2 261 290,44

1	2	3
98Г	495 668,99	2 261 276,36
99Г	495 658,69	2 261 297,69
100Г	495 664,67	2 261 301,40
101Г	495 662,22	2 261 306,47
102Г	495 656,13	2 261 303,00
103Г	495 649,43	2 261 316,85
104Г	495 655,47	2 261 320,45
105Г	495 650,59	2 261 330,55
106Г	495 644,74	2 261 326,58
107Г	495 606,11	2 261 406,55
108Г	495 642,22	2 261 462,49
109Г	495 539,49	2 261 878,34
110Г	495 664,82	2 262 379,37
111Г	495 670,32	2 262 537,85
112Г	495 669,62	2 262 538,94
113Г	495 693,21	2 262 554,03
114Г	495 698,60	2 262 545,60
115Г	495 692,70	2 262 375,44
116Г	495 568,34	2 261 878,30
117Г	495 672,30	2 261 457,47
118Г	495 638,16	2 261 404,57
119Г	495 668,82	2 261 341,10
120Г	495 655,55	2 261 334,08
121Г	495 660,64	2 261 323,54
122Г	495 673,02	2 261 332,40
123Г	495 680,54	2 261 316,83
124Г	495 667,51	2 261 309,32
125Г	495 669,80	2 261 304,57
126Г	495 682,74	2 261 312,27
127Г	495 685,13	2 261 307,32
128Г	495 752,89	2 261 318,08
Участок 7		
129Г	495 629,86	2 262 653,05
130Г	495 609,41	2 262 684,63
131Г	495 585,91	2 262 669,41
132Г	495 606,27	2 262 637,96
Участок 8		
133Г	495 543,99	2 262 787,33
134Г	495 540,35	2 262 792,97
135Г	495 303,98	2 263 642,26
136Г	495 329,25	2 264 014,98
137Г	495 301,13	2 264 016,79
138Г	495 275,72	2 263 639,37

1	2	3
139г	495 514,50	2 262 781,42
140г	495 520,35	2 262 772,20
Участок 9		
141г	495 330,50	2 264 030,63
142г	495 333,62	2 264 082,64
143г	495 893,83	2 264 044,93
144г	495 928,34	2 264 557,62
145г	496 077,68	2 264 599,52
146г	496 091,06	2 264 628,84
147г	496 065,59	2 264 640,46
148г	496 057,60	2 264 622,97
149г	495 901,73	2 264 579,24
150г	495 867,77	2 264 074,75
151г	495 332,48	2 264 110,78
152г	495 332,68	2 264 113,77
153г	495 312,76	2 264 115,11
154г	495 312,56	2 264 112,12
155г	495 307,56	2 264 112,46
156г	495 302,08	2 264 032,54
Участок 10		
157г	496 150,63	2 264 759,18
158г	496 162,22	2 264 784,85
159г	496 155,75	2 264 818,20
160г	496 144,35	2 264 813,95
161г	496 139,49	2 264 838,97
162г	496 150,73	2 264 844,06
163г	496 144,07	2 264 878,37
164г	496 559,06	2 265 129,19
165г	496 402,56	2 265 949,56
166г	496 437,66	2 265 961,51
167г	496 433,08	2 265 975,80
168г	496 450,35	2 265 981,68
169г	496 454,22	2 265 967,15
170г	496 592,39	2 266 014,18
171г	496 606,02	2 266 037,08
172г	496 581,96	2 266 051,40
173г	496 573,61	2 266 037,37
174г	496 446,98	2 265 994,26
175г	496 448,90	2 265 987,52
176г	496 431,25	2 265 981,51
177г	496 429,16	2 265 988,20
178г	496 370,50	2 265 968,23
179г	496 527,91	2 265 143,07
180г	496 112,85	2 264 892,23
181г	496 123,87	2 264 835,49

1	2	3
182Г	496 127,69	2 264 836,80
183Г	496 130,67	2 264 821,43
184Г	496 128,13	2 264 813,52
185Г	496 133,02	2 264 788,32
186Г	496 125,06	2 264 770,84
Участок 11		
187Г	496 685,42	2 266 170,47
188Г	496 692,87	2 266 182,98
189Г	496 674,57	2 266 751,81
190Г	496 687,35	2 266 768,60
191Г	496 666,19	2 266 786,29
192Г	496 646,03	2 266 760,89
193Г	496 665,29	2 266 191,39
194Г	496 661,36	2 266 184,79
Участок 12		
195Г	496 774,21	2 266 890,22
196Г	496 775,25	2 266 891,52
197Г	496 784,01	2 266 932,13
198Г	496 764,28	2 266 935,52
199Г	496 752,70	2 266 937,40
200Г	496 750,24	2 266 921,72
201Г	496 760,90	2 266 920,08
202Г	496 756,68	2 266 900,30
203Г	496 765,35	2 266 895,13

В соответствии с «Правилами охраны магистральных газопроводов», утвержденных постановлением Правительства Российской Федерации от 08.09.2017 № 1083 установлена граница зоны с особыми условиями использования территории линейного объекта «Газопровод-отвод и ГРС Садки Красносулинского района Ростовской области» – охранная зоны магистрального газопровода.

Каталог координат характерных точек охранной зоны магистрального газопровода линейного объекта «Газопровод-отвод и ГРС Садки Красносулинского района Ростовской области» приведен в таблице № 8.

Таблица № 8

№ точки	X	Y
1	2	3
1	496 446,21	2 258 365,67
2	496 407,55	2 258 397,38
3	496 362,08	2 258 341,96
4	496 205,20	2 258 367,88
5	496 165,86	2 258 129,80
6	496 368,80	2 258 096,27

1	2	3
7	496 348,04	2 257 971,93
8	496 335,07	2 257 810,95
9	496 349,05	2 257 726,66
10	496 314,78	2 257 316,56
11	496 298,22	2 257 092,06
12	496 532,16	2 256 934,02
13	497 082,02	2 256 470,60
14	497 121,51	2 256 437,78
15	497 118,75	2 256 421,65
16	497 168,03	2 256 413,20
17	497 175,67	2 256 457,78
18	497 114,11	2 256 508,95
19	496 562,35	2 256 973,96
20	496 350,22	2 257 117,27
21	496 364,63	2 257 312,64
22	496 399,39	2 257 728,70
23	496 385,40	2 257 813,06
24	496 397,71	2 257 965,79
25	496 455,80	2 258 326,47
26	496 419,03	2 258 332,54
1	496 446,21	2 258 365,67

В соответствии с «Правилами охраны линий и сооружений связи», утвержденными постановлением Правительства Российской Федерации от 09.06.1995 № 578 установлена граница зоны с особыми условиями использования территории «Газопровод-отвод и ГРС Садки Красносулинского района Ростовской области» – охранная зона кабеля связи.

Каталог координат характерных точек границ охранной зоны кабеля связи линейного объекта «Газопровод-отвод и ГРС Садки Красносулинского района Ростовской области» приведен в таблице № 9.

Таблица № 9

№ точки	X	Y
1	2	3
1	495 941,08	2 260 163,35
2	495 915,12	2 260 168,04
3	495 913,28	2 260 099,36
4	495 903,70	2 259 830,07
5	495 748,35	2 259 801,00
6	495 761,21	2 259 616,70
7	495 865,85	2 259 622,05
8	495 897,64	2 259 623,54
9	495 920,57	2 259 583,81

1	2	3
10	496 245,44	2 259 603,35
11	496 260,36	2 259 583,87
12	496 584,58	2 259 598,88
13	496 634,85	2 258 503,29
14	496 342,87	2 258 250,80
15	496 281,48	2 258 261,18
16	496 277,41	2 258 236,11
17	496 291,15	2 258 233,79
18	496 293,80	2 258 236,48
19	496 290,95	2 258 239,28
20	496 290,28	2 258 238,61
21	496 283,11	2 258 239,88
22	496 285,83	2 258 255,67
23	496 345,04	2 258 245,78
24	496 343,05	2 258 234,99
25	496 422,13	2 258 221,83
26	496 401,05	2 258 095,12
27	496 383,34	2 258 097,63
28	496 355,94	2 257 976,74
29	496 341,79	2 257 813,00
30	496 355,21	2 257 725,40
31	496 380,70	2 257 721,35
32	496 331,52	2 257 108,16
33	496 553,78	2 256 957,61
34	497 123,12	2 256 478,06
35	497 110,52	2 256 441,12
36	497 114,30	2 256 439,83
37	497 127,79	2 256 479,36
38	496 556,20	2 256 960,80
39	496 335,70	2 257 110,16
40	496 384,98	2 257 724,72
41	496 358,72	2 257 728,89
42	496 345,82	2 257 813,13
43	496 359,90	2 257 976,13
44	496 386,42	2 258 093,15
45	496 404,36	2 258 090,61
46	496 426,74	2 258 225,12
47	496 347,72	2 258 238,27
48	496 349,71	2 258 249,06
49	496 347,42	2 258 249,44
50	496 638,93	2 258 501,54
51	496 588,40	2 259 603,06
52	496 262,26	2 259 587,96

1	2	3
53	496 247,33	2 259 607,47
54	495 922,80	2 259 587,95
55	495 899,88	2 259 627,65
56	495 865,65	2 259 626,05
57	495 764,93	2 259 620,89
58	495 752,59	2 259 797,72
59	495 907,58	2 259 826,73
60	495 917,28	2 260 099,24
61	495 918,99	2 260 163,27
62	495 939,07	2 260 159,65
63	495 997,31	2 260 097,30
64	496 044,54	2 260 097,30
65	496 044,54	2 260 112,29
66	496 040,54	2 260 112,29
67	496 040,54	2 260 101,30
68	495 999,05	2 260 101,30
1	495 941,08	2 260 163,35

В соответствии с «Правилами охраны линий и сооружений связи», утвержденными постановлением Правительства Российской Федерации от 09.06.1995 № 578 установлена граница зоны с особыми условиями использования территории «Газопровод-отвод и ГРС Садки Красносулинского района Ростовской области» – охранная зона кабеля ЭХЗ.

Каталог координат характерных точек охранной зоны кабеля ЭХЗ линейного объекта «Газопровод-отвод и ГРС Садки Красносулинского района Ростовской области» приведен в таблице № 10.

Таблица № 10

№ точки	X	Y
1	2	3
1	496 291,95	2 258 213,99
2	496 288,27	2 258 212,42
3	496 293,03	2 258 201,23
4	496 263,02	2 258 021,52
5	496 264,38	2 258 017,09
6	496 266,29	2 258 015,39
7	496 268,95	2 258 018,37
8	496 267,87	2 258 019,33
9	496 267,12	2 258 021,79
10	496 297,17	2 258 201,73
1	496 291,95	2 258 213,99

В соответствии с «Правилами охраны газораспределительных сетей», утвержденными постановлением Правительства Российской Федерации от 20.11.2000 № 878 установлена граница зоны с особыми условиями использования территории линейного объекта «Межпоселковый газопровод от ГРС Садки к х. Садки, х. Дудкино Красносулинского района Ростовской области» – охранная зона газопровода.

Каталог координат характерных точек границ охранной зоны газопровода линейного объекта «Межпоселковый газопровод от ГРС Садки к х. Садки, х. Дудкино Красносулинского района Ростовской области» приведен в таблице № 11.

Таблица № 11

№ точки	X	Y
1	2	3
1	496 334,43	2 258 230,19
2	496 341,84	2 258 228,96
3	496 360,81	2 258 242,50
4	496 371,08	2 258 252,45
5	496 412,55	2 258 288,52
6	496 418,03	2 258 282,18
7	496 443,75	2 258 304,41
8	496 438,20	2 258 310,83
9	496 651,00	2 258 495,92
10	496 599,16	2 259 615,73
11	496 267,82	2 259 600,39
12	496 252,79	2 259 619,89
13	495 930,28	2 259 599,71
14	495 906,97	2 259 637,10
15	495 772,56	2 259 629,24
16	495 763,25	2 259 791,59
17	495 893,34	2 259 815,98
18	495 898,31	2 259 888,43
19	496 063,70	2 259 877,83
20	496 062,49	2 259 859,12
21	496 092,42	2 259 857,07
22	496 094,50	2 259 889,08
23	496 064,57	2 259 891,03
24	496 064,03	2 259 882,82
25	495 898,31	2 259 893,42
26	495 901,88	2 259 949,09
27	495 907,64	2 260 208,48
28	495 939,59	2 260 534,67
29	495 955,76	2 260 785,61

1	2	3
30	495 926,36	2 260 787,50
31	495 940,29	2 261 004,64
32	495 942,84	2 261 044,34
33	495 984,46	2 261 119,23
34	495 991,40	2 261 271,19
35	495 832,85	2 261 278,44
36	495 797,71	2 261 309,37
37	495 675,59	2 261 289,68
38	495 619,53	2 261 405,75
39	495 654,79	2 261 460,39
40	495 551,54	2 261 878,37
41	495 676,45	2 262 377,74
42	495 682,12	2 262 541,23
43	495 525,25	2 262 786,42
44	495 287,51	2 263 640,66
45	495 318,41	2 264 099,73
46	495 878,62	2 264 062,02
47	495 912,81	2 264 570,03
48	496 065,89	2 264 612,97
49	496 145,22	2 264 786,89
50	496 125,91	2 264 886,34
51	496 540,94	2 265 137,17
52	496 383,92	2 265 960,28
53	496 581,34	2 266 027,48
54	496 676,84	2 266 187,92
55	496 657,92	2 266 757,03
56	496 767,50	2 266 895,09
57	496 770,41	2 266 908,27
58	496 778,59	2 266 906,99
59	496 784,01	2 266 932,13
60	496 764,28	2 266 935,52
61	496 758,91	2 266 910,62
62	496 765,46	2 266 909,33
63	496 762,86	2 266 897,28
64	496 652,87	2 266 758,70
65	496 671,79	2 266 189,22
66	496 577,98	2 266 031,62
67	496 378,20	2 265 963,61
68	496 535,38	2 265 139,65
69	496 120,34	2 264 888,82
70	496 140,00	2 264 787,51
71	496 062,30	2 264 617,16
72	495 908,06	2 264 573,89
73	495 873,97	2 264 067,35
74	495 313,76	2 264 105,06

1	2	3
75	495 282,46	2 263 640,14
76	495 520,64	2 262 784,36
77	495 677,07	2 262 539,84
78	495 671,47	2 262 378,44
79	495 546,38	2 261 878,38
80	495 649,42	2 261 461,29
81	495 613,80	2 261 406,11
82	495 672,71	2 261 284,15
83	495 796,17	2 261 304,05
84	495 830,86	2 261 273,52
85	495 986,18	2 261 266,43
86	495 979,51	2 261 120,63
87	495 937,92	2 261 045,78
88	495 935,30	2 261 004,96
89	495 921,05	2 260 782,83
90	495 950,45	2 260 780,94
91	495 934,60	2 260 534,99
92	495 902,65	2 260 208,80
93	495 896,89	2 259 949,41
94	495 888,61	2 259 820,17
95	495 758,01	2 259 795,63
96	495 767,81	2 259 624,88
97	495 904,30	2 259 632,35
98	495 927,46	2 259 595,22
99	496 250,44	2 259 614,74
100	496 265,45	2 259 595,28
101	496 594,39	2 259 610,51
102	496 645,89	2 258 498,12
103	496 434,98	2 258 314,65
104	496 423,49	2 258 327,87
105	496 397,76	2 258 305,64
106	496 409,33	2 258 292,34
107	496 367,60	2 258 256,04
108	496 357,60	2 258 246,35
109	496 340,62	2 258 234,23
110	496 335,26	2 258 235,13
1	496 334,43	2 258 230,19

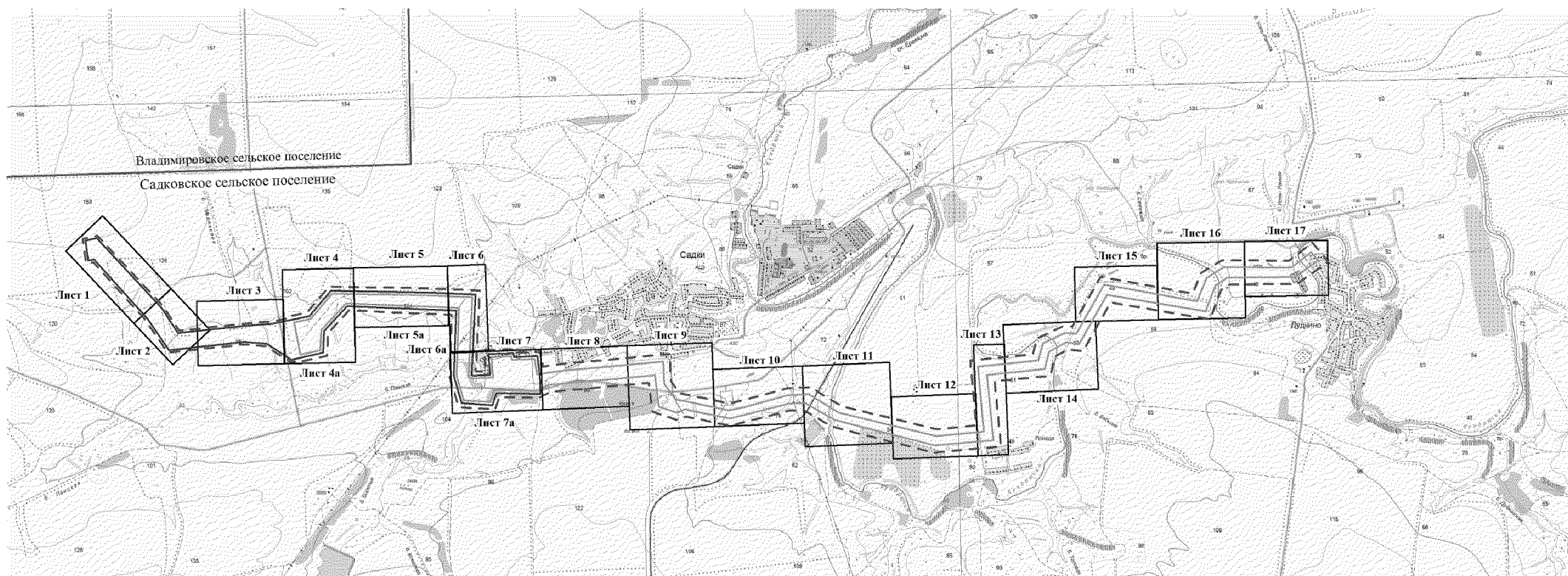
Начальник управления
документационного обеспечения
Правительства Ростовской области



Т.А. Родионченко

ЧЕРТЕЖ

межевания линейных объектов: «Газопровод-отвод и ГРС Садки Красносулинского района Ростовской области» и «Межпоселковый газопровод от ГРС Садки к х. Садки, х. Дудкино Красносулинского района Ростовской области»

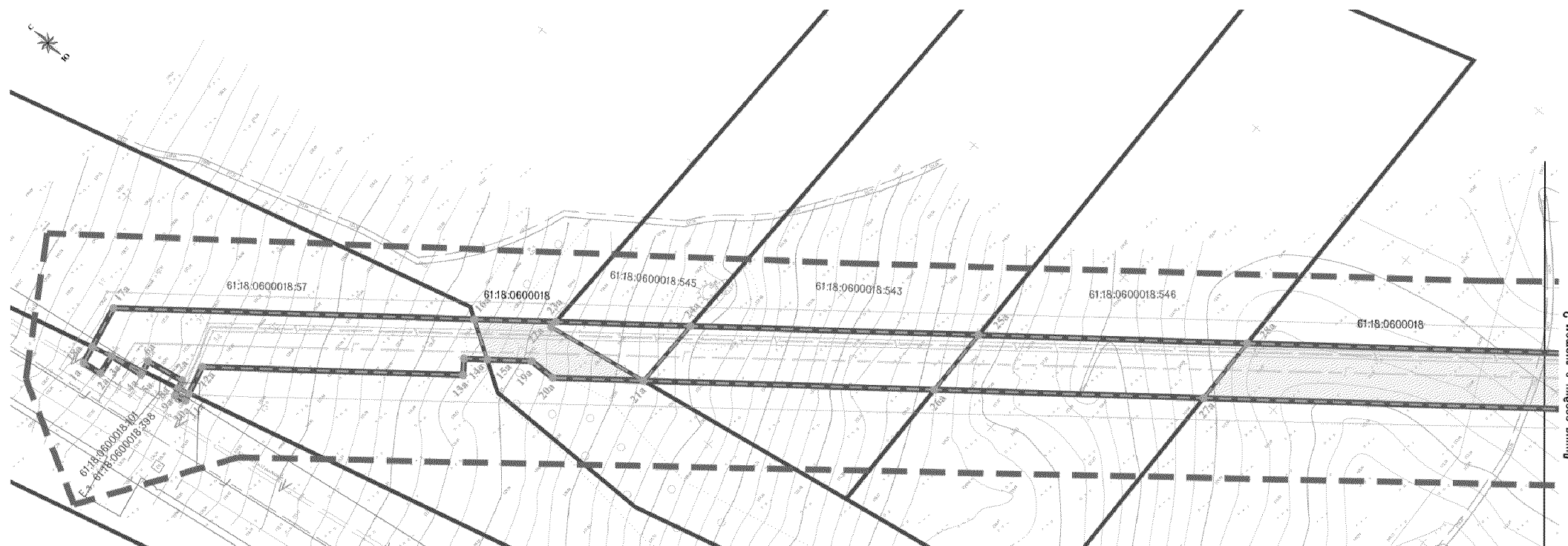


Примечание.





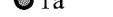




Листы 1, 2, 3, 4, 5, 6, 7

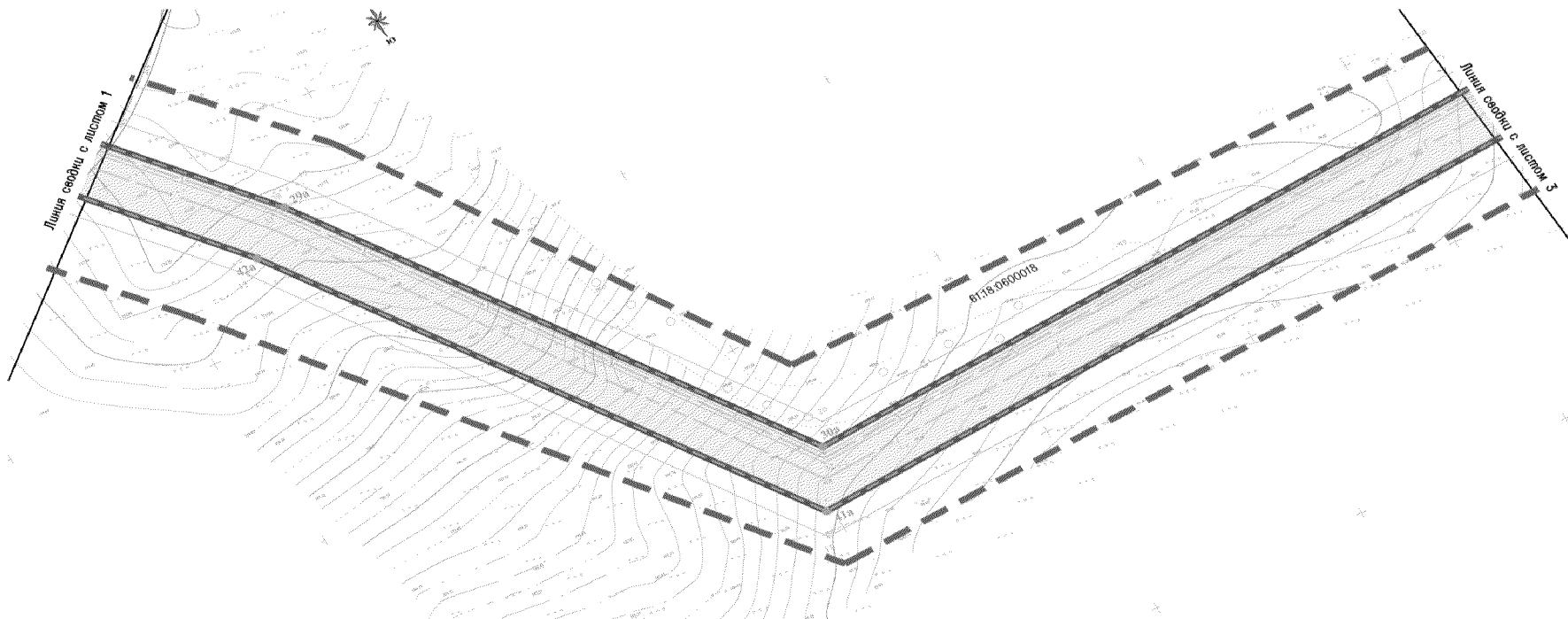
Листы 4а, 5а, 6а, 7а, 8, 9, 10, 11, 12, 13, 14, 15, 16, 17

- линейный объект «Газопровод-отвод и ГРС Садки Красносулинского района Ростовской области»;
- линейный объект «Межпоселковый газопровод от ГРС Садки к х. Садки, х. Дудкино Красносулинского района Ростовской области».



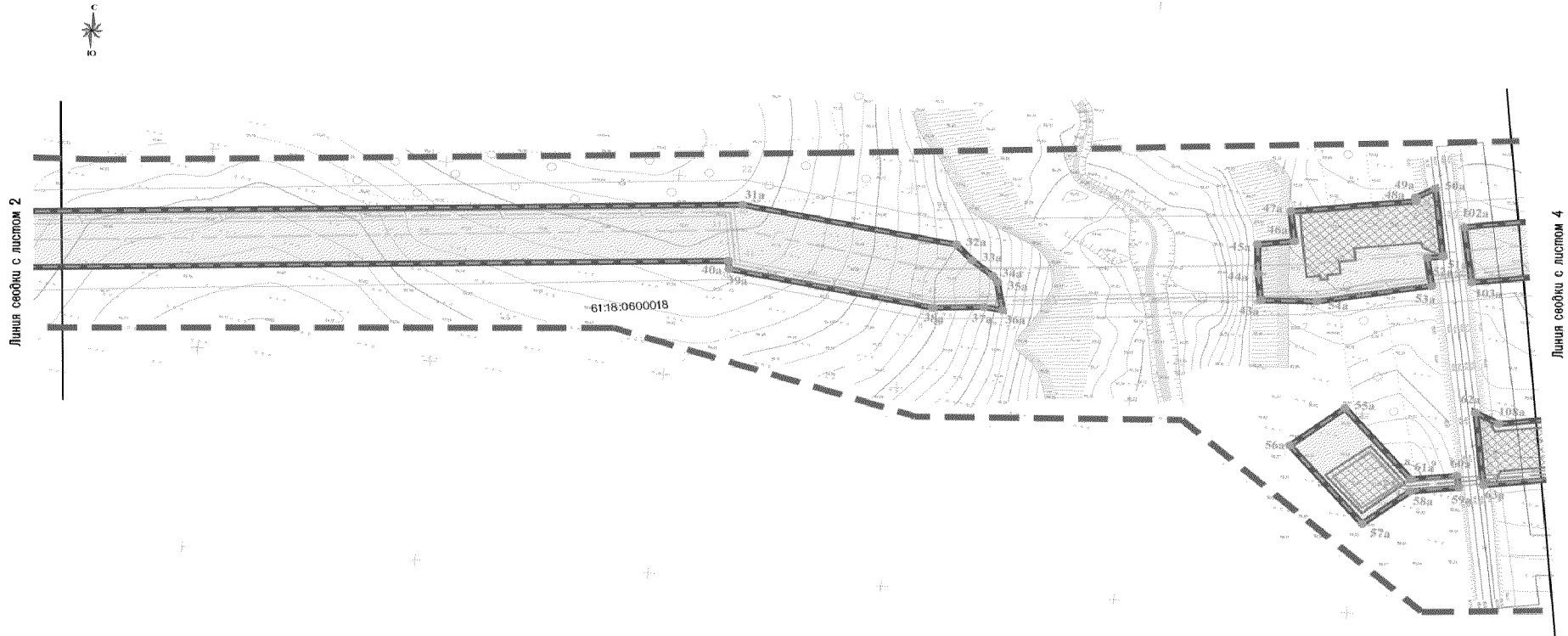
Условные обозначения:

-  — граница подготовки проекта межевания территории размещения линейного объекта «Газопровод-отвод и ГРС Садки Красносулинского района Ростовской области»;
 -  — устанавливаемая красная линия;
 -  — граница земельного участка, образуемого из земельных участков, находящихся в частной собственности;
 -  — граница земельного участка, образуемого из земель, находящихся в государственной собственности;
 -  1a — номер характерной точки образуемого земельного участка;
 -  61:22:0600009 — граница и номер кадастрового квартала;
 -  61:22:06000027:1660 — граница и номер существующего земельного участка.
- Зоны с особыми условиями использования территории
-  — граница устанавливаемой охранной зоны магистрального газопровода-отвода;
 -  — граница устанавливаемой охранной зоны кабеля связи.




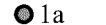


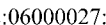





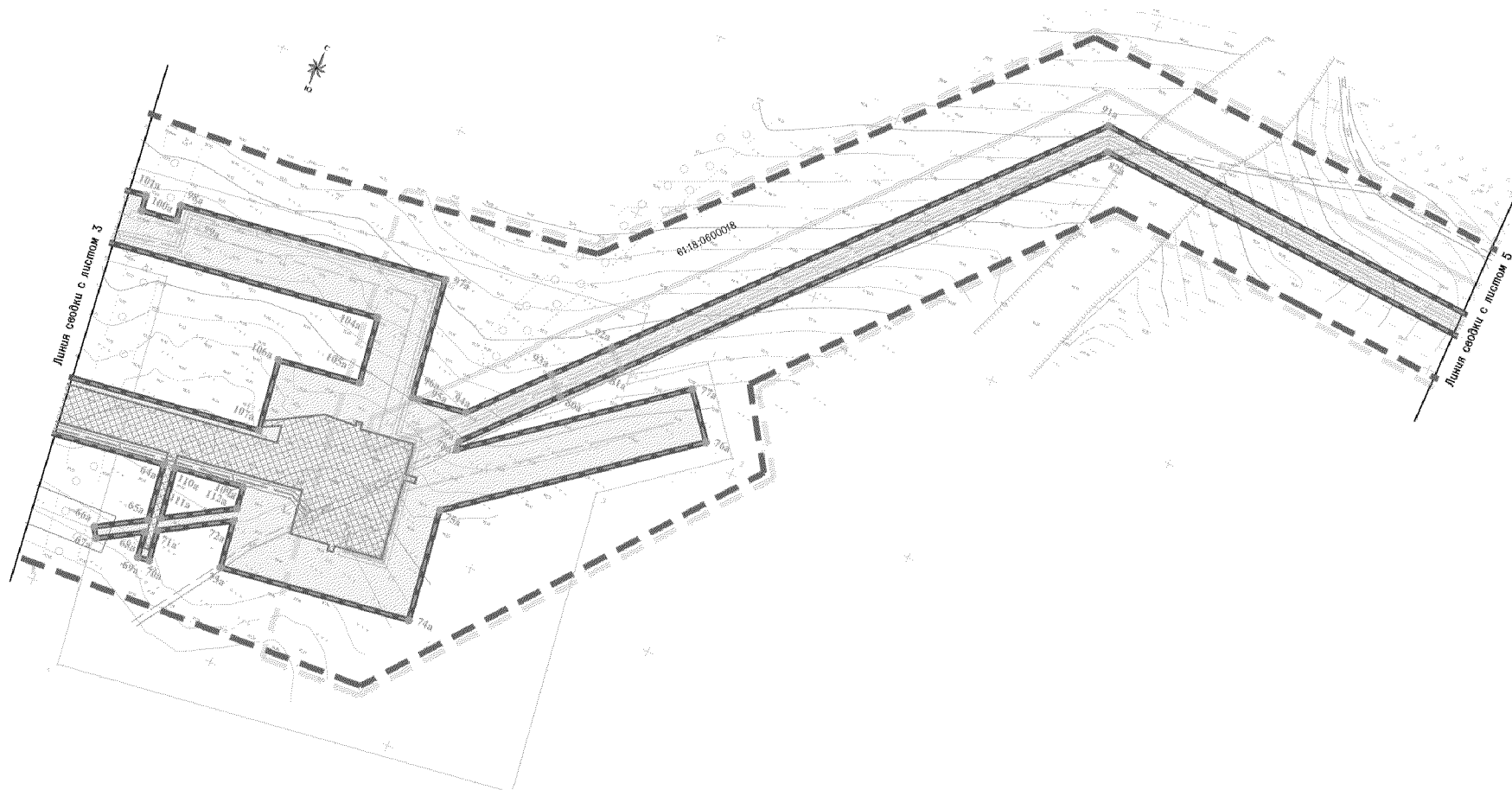
Условные обозначения:

- | | |
|---|---|
| - - - | - граница подготовки проекта планировки граница подготовки проекта межевания территории размещения линейного объекта «Газопровод-отвод и ГРС Садки Красносулинского района Ростовской области»; |
| — — — | - устанавливаемая красная линия; |
| ▬ | - граница земельного участка, образуемого из земель, находящихся в государственной собственности; |
| ● 1a | - номер характерной точки образуемого земельного участка; |
| 61:22:0600009 | - граница и номер кадастрового квартала. |
| Зоны с особыми условиями использования территории | |
| ▭ | - граница устанавливаемой охранной зоны магистрального газопровода-отвода; |
| ▭ | - граница устанавливаемой охранной зоны кабеля связи. |




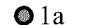

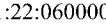





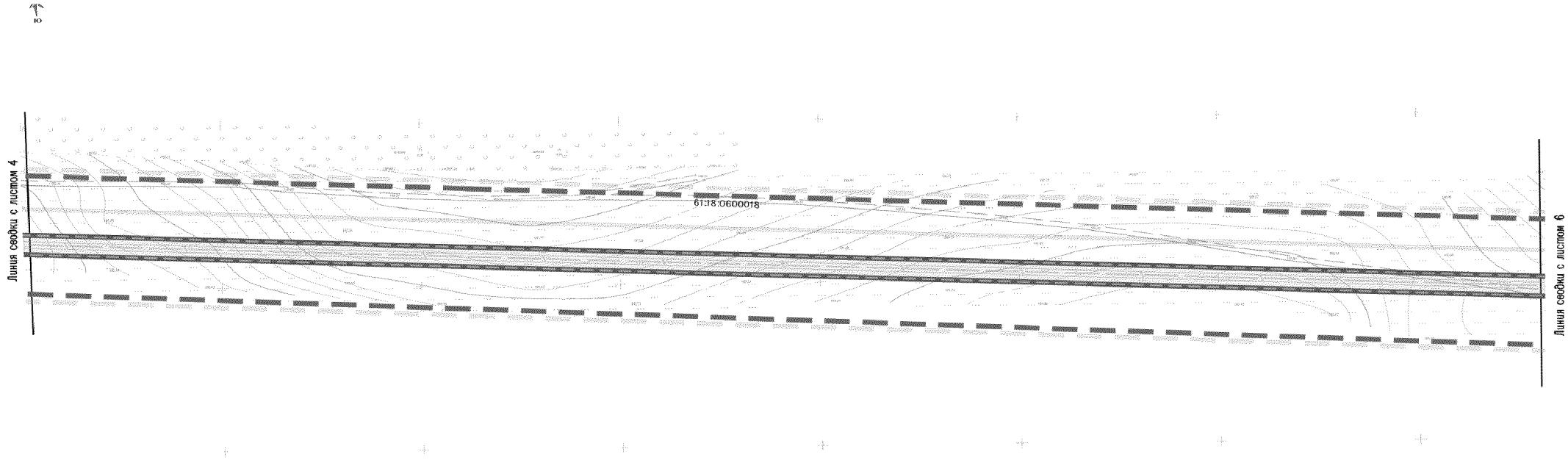
Условные обозначения:

-  — граница подготовки проекта межевания территории размещения линейного объекта «Газопровод-отвод и ГРС Садки Красносулинского района Ростовской области»;
 -  — устанавливаемая красная линия;
 -  — граница земельного участка, образуемого из земель, находящихся в государственной собственности;
 -  — номер характерной точки образуемого земельного участка;
 -  — граница зоны планируемого размещения объектов и сооружений, входящих в инфраструктуру линейного объекта;
 -  — граница и номер кадастрового квартала;
 -  — граница и номер существующего земельного участка.
- Зоны с особыми условиями использования территории
-  — граница устанавливаемой охранной зоны магистрального газопровода-отвода;
 -  — граница устанавливаемой охранной зоны кабеля ЭХЗ;
 -  — граница устанавливаемой охранной зоны кабеля связи.




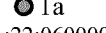
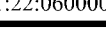



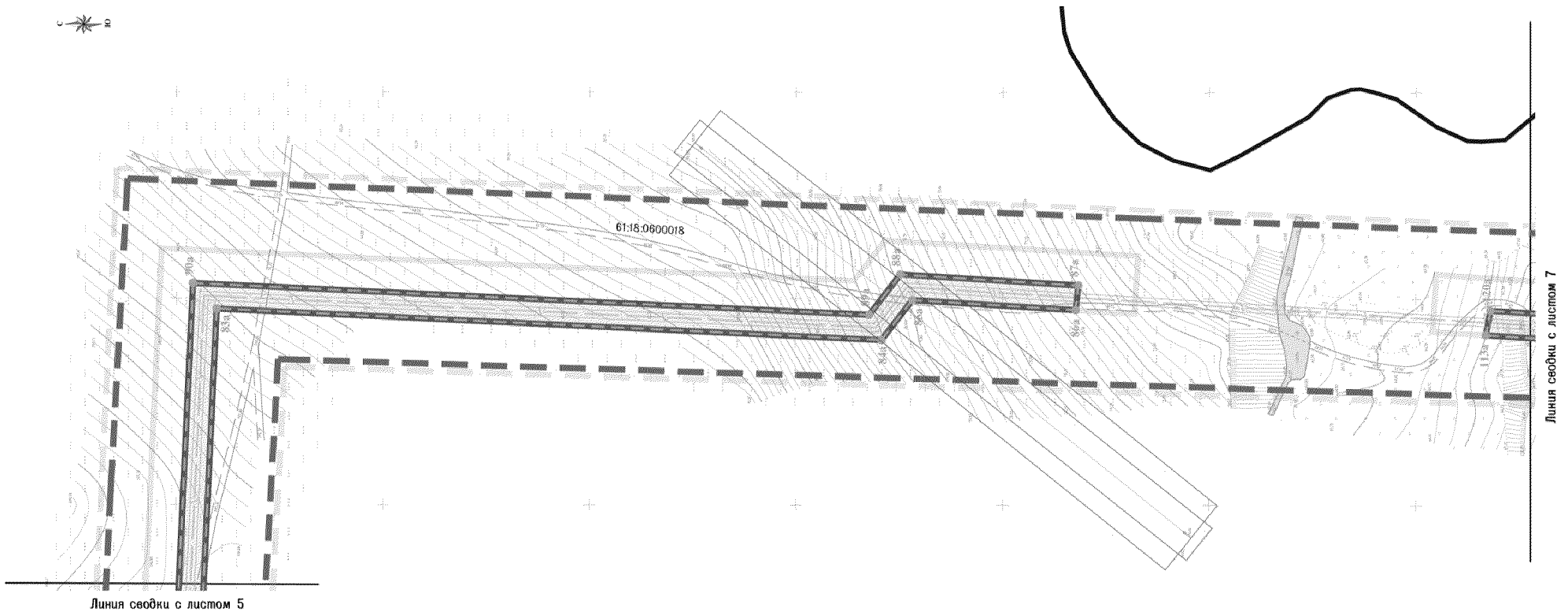
Условные обозначения:

- | | |
|---|---|
|  | – граница подготовки проекта межевания территории размещения линейного объекта «Газопровод-отвод и ГРС Садки Красносулинского района Ростовской области»; |
|  | – устанавливаемая красная линия; |
|  | – граница земельного участка, образуемого из земель, находящихся в государственной собственности; |
|  | – номер характерной точки образуемого земельного участка; |
|  | – граница зоны планируемого размещения объектов и сооружений, входящих в инфраструктуру линейного объекта; |
|  | – граница и номер кадастрового квартала. |
- Зоны с особыми условиями использования территории
- | | |
|---|--|
|  | – граница устанавливаемой охранной зоны магистрального газопровода-отвода; |
|  | – граница устанавливаемой охранной зоны кабеля ЭХЗ; |
|  | – граница устанавливаемой охранной зоны кабеля связи. |




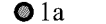
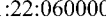



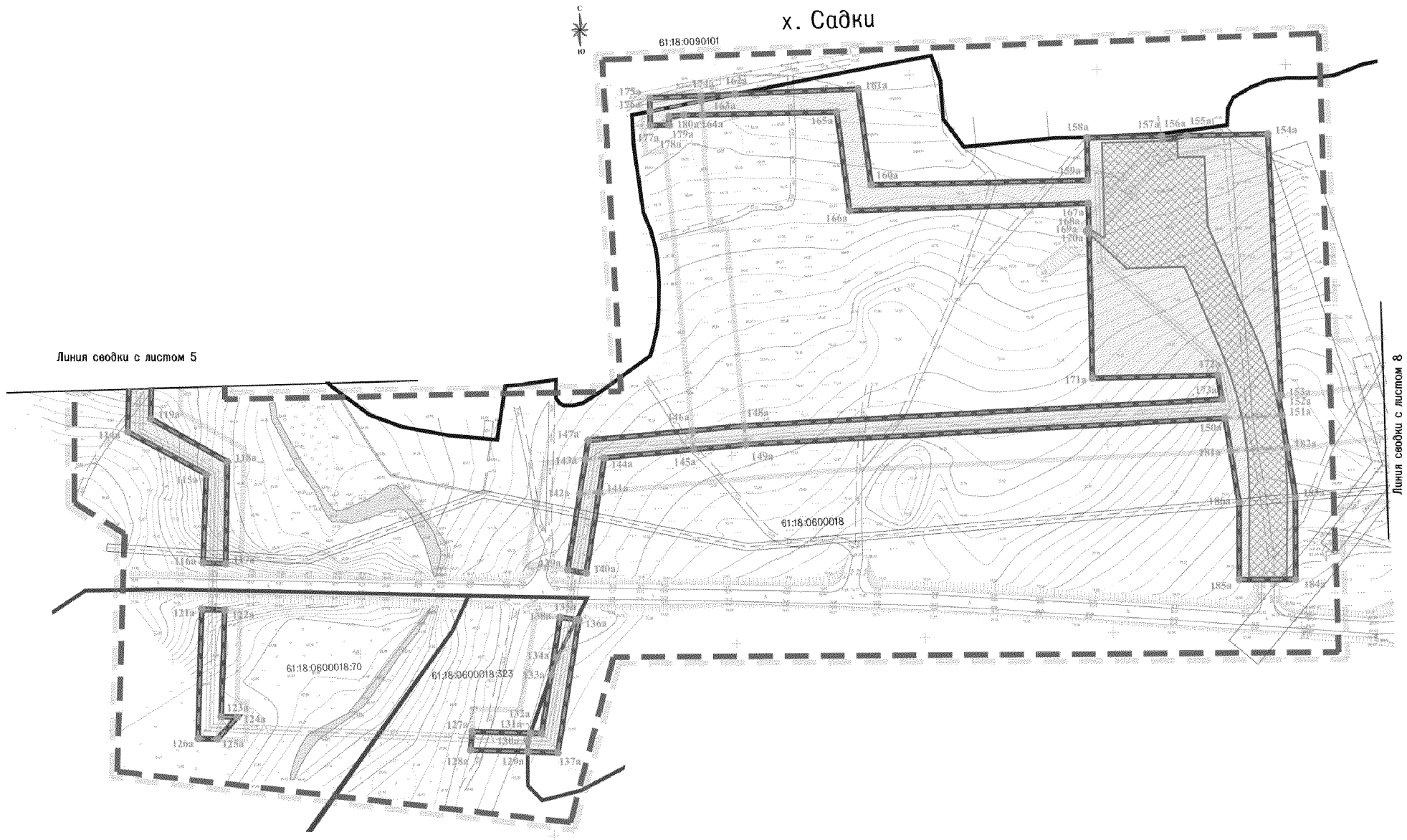
Условные обозначения:

-  — граница подготовки проекта межевания территории размещения линейного объекта «Газопровод-отвод и ГРС Садки Красносулинского района Ростовской области»;
 -  — устанавливаемая красная линия;
 -  — граница земельного участка, образуемого из земель, находящихся в государственной собственности;
 -  — номер характерной точки образуемого земельного участка;
 -  — граница и номер кадастрового квартала.
- Зоны с особыми условиями использования территории
-  — граница устанавливаемой охранной зоны кабеля связи.







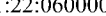





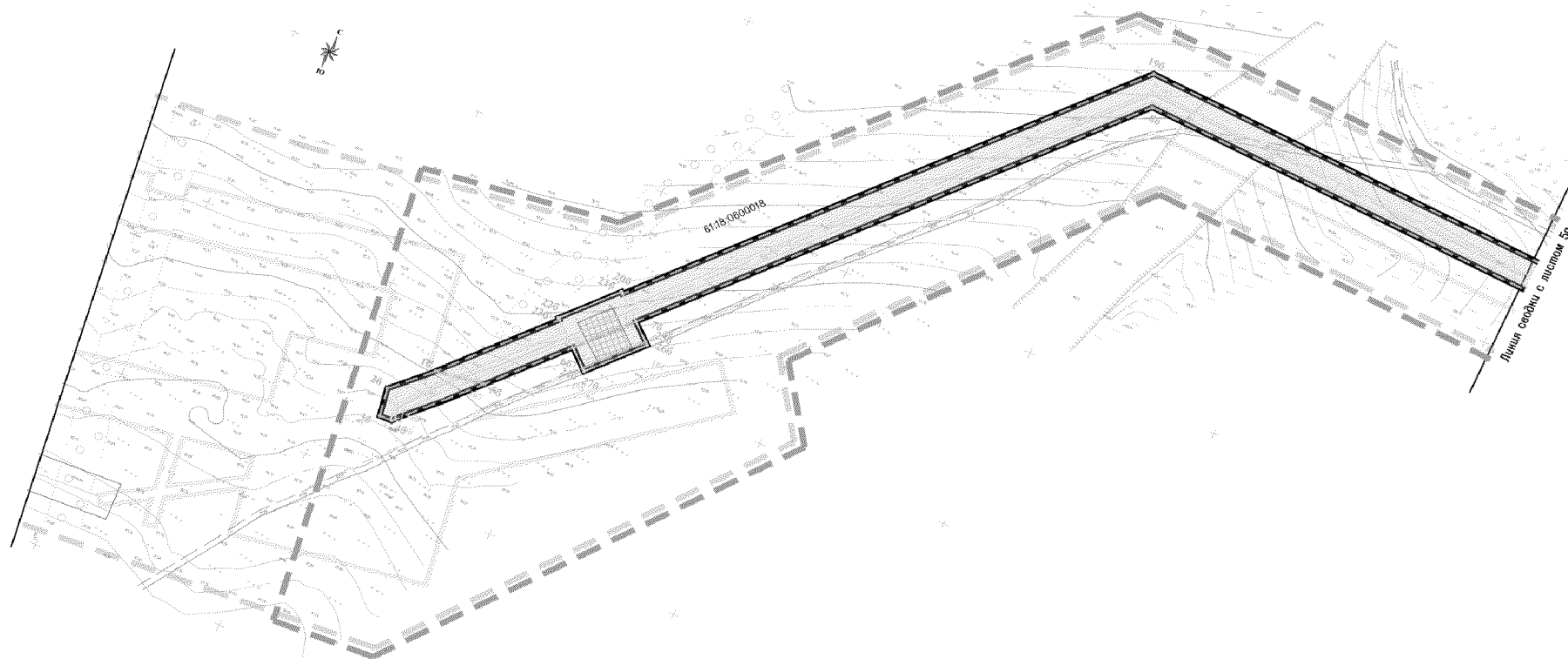
Условные обозначения:

-  — граница подготовки проекта межевания территории размещения линейного объекта «Газопровод-отвод и ГРС Садки Красносулинского района Ростовской области»;
 -  — устанавливаемая красная линия;
 -  — граница земельного участка, образуемого из земель, находящихся в государственной собственности;
 -  1a — номер характерной точки образуемого земельного участка;
 -  61:22:0600009 — граница и номер кадастрового квартала.
- Зоны с особыми условиями использования территории
-  — граница устанавливаемой охранной зоны кабеля связи.



Условные обозначения:

-  – граница подготовки проекта межевания территории размещения линейного объекта «Газопровод-отвод и ГРС Садки Красносулинского района Ростовской области»;
 -  – устанавливаемая красная линия;
 -  – граница земельного участка, образуемого из земельных участков, находящихся в частной собственности;
 -  – граница земельного участка, образуемого из земель, находящихся в государственной собственности;
 -  – номер характерной точки образуемого земельного участка;
 -  – граница зоны планируемого размещения объектов и сооружений, входящих в инфраструктуру линейного объекта;
 -  – граница и номер кадастрового квартала;
 -  – граница и номер существующего земельного участка.
- Зоны с особыми условиями использования территории
-  – граница устанавливаемой охранной зоны кабеля связи;
 -  – граница устанавливаемой охранной зоны газопровода.




Условные обозначения:

- граница подготовки проекта межевания территории размещения линейного объекта «Межпоселковый газопровод от ГРС Садки к х. Садки, х. Дудкино Красносулинского района Ростовской области»;
- устанавливаемая красная линия;
- граница земельного участка, образуемого из земель, находящихся в государственной собственности;
- номер характерной точки образуемого земельного участка;
- граница зоны планируемого размещения объектов и сооружений, входящих в инфраструктуру линейного объекта;
- граница и номер кадастрового квартала.

Зоны с особыми условиями использования территории

- граница устанавливаемой охранной зоны газопровода.

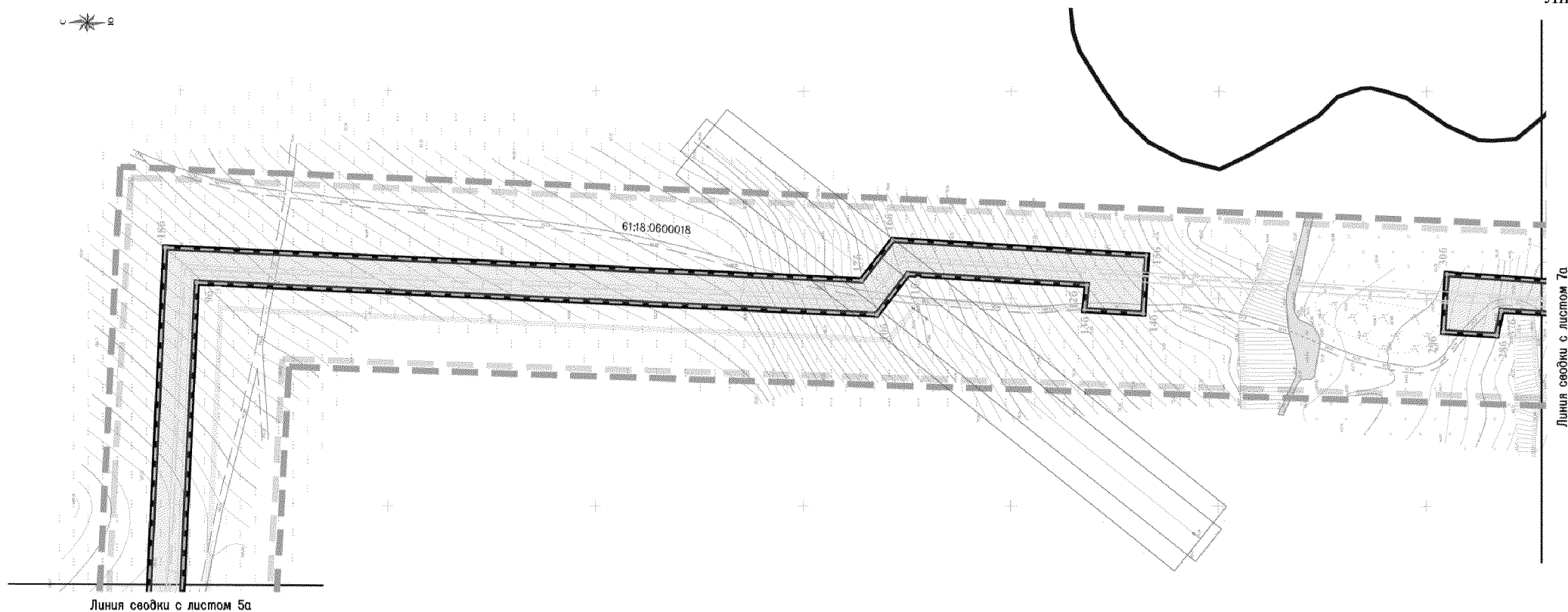


Условные обозначения:

- граница подготовки проекта межевания территории размещения линейного объекта «Межпоселковый газопровод от ГРС Садки к х. Садки, х. Дудкино Красносулинского района Ростовской области»;
- устанавливаемая красная линия;
- граница земельного участка, образуемого из земель, находящихся в государственной собственности;
- номер характерной точки образуемого земельного участка;
- граница и номер кадастрового квартала.

Зоны с особыми условиями использования территории

- граница устанавливаемой охранной зоны газопровода.

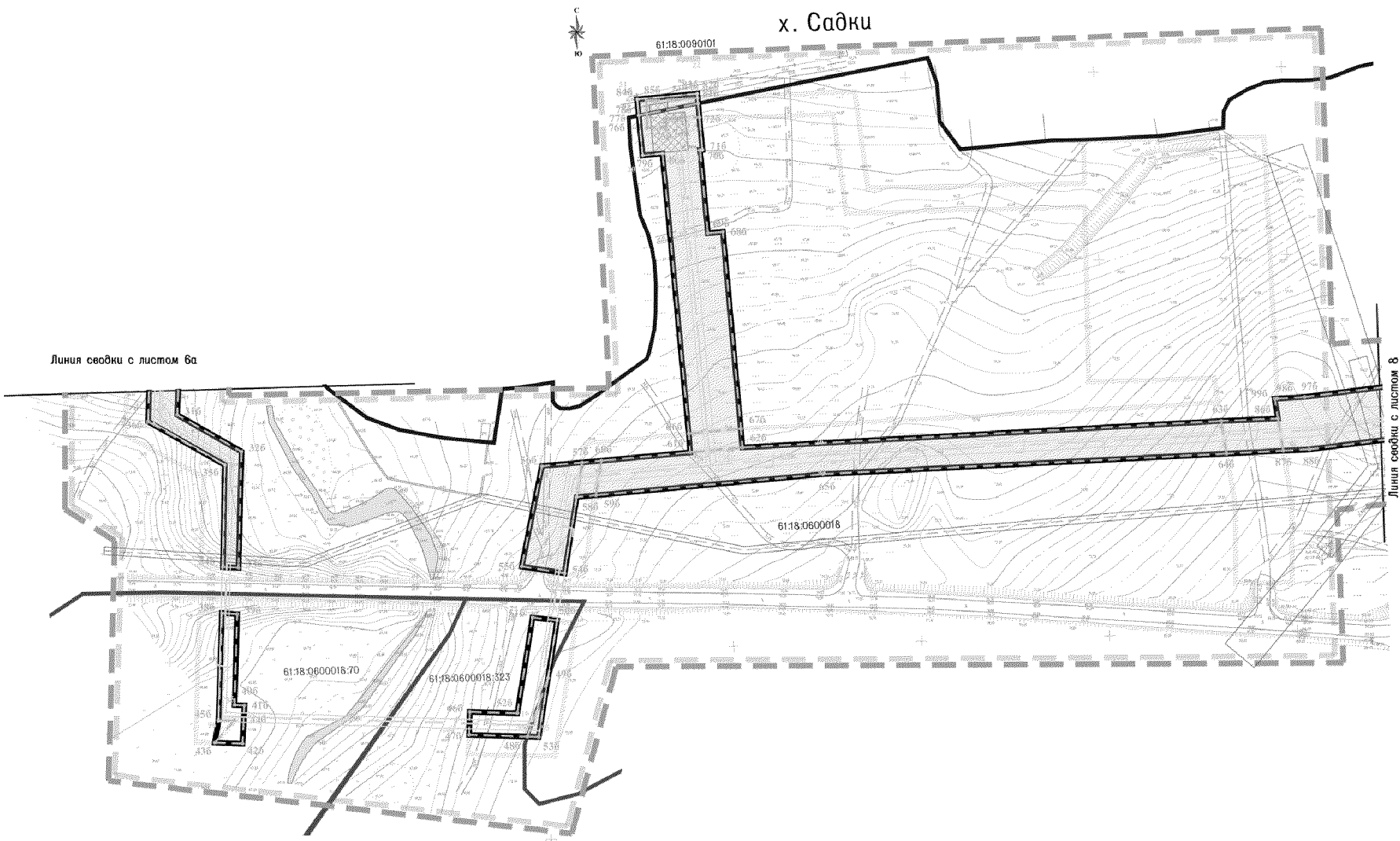


Условные обозначения:







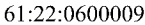
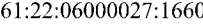
- граница подготовки проекта межевания территории размещения линейного объекта «Межпоселковый газопровод от ГРС Садки к х. Садки, х. Дудкино Красносулинского района Ростовской области»;
- устанавливаемая красная линия;
- граница земельного участка, образуемого из земельных участков, находящихся в частной собственности;
- граница земельного участка, образуемого из земель, находящихся в государственной собственности;
- номер характерной точки образуемого земельного участка;
- граница и номер кадастрового квартала.

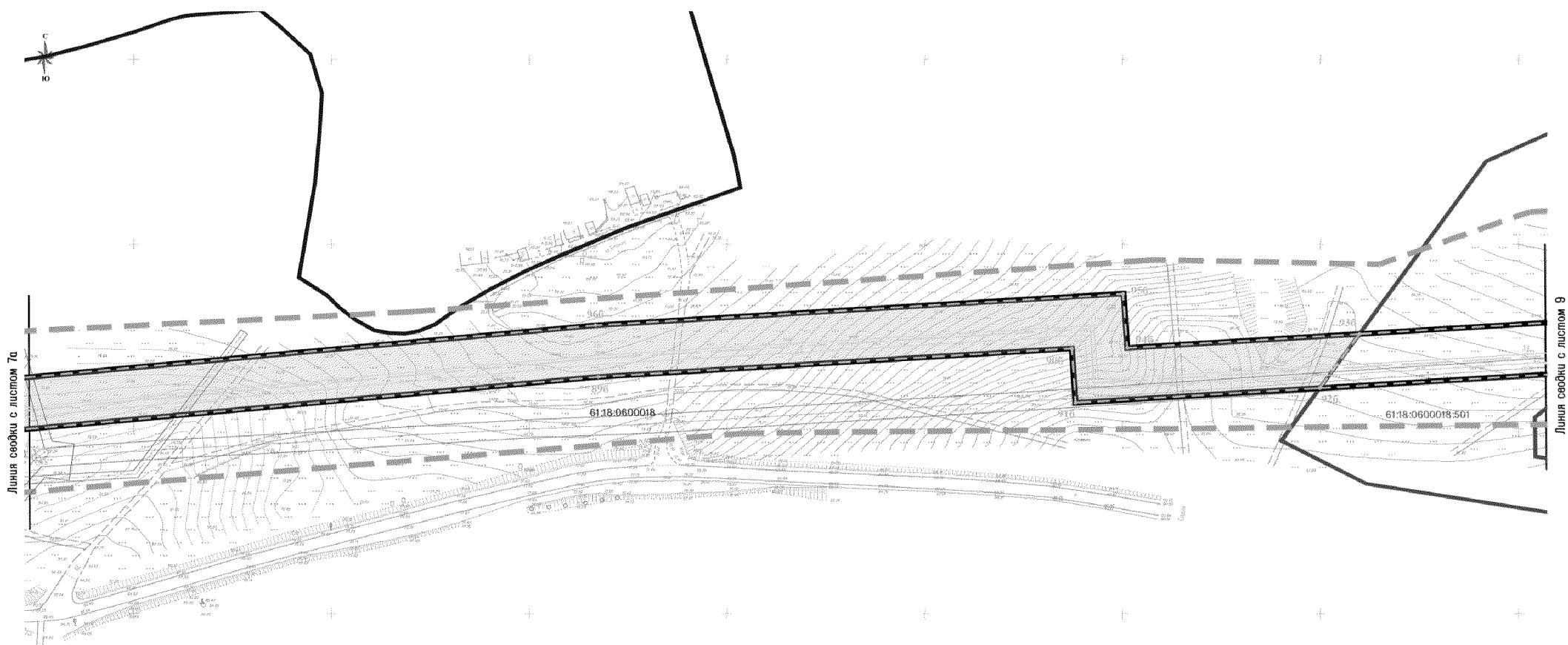
Зоны с особыми условиями использования территории

- граница устанавливаемой охранной зоны газопровода.



Условные обозначения:

-  – граница подготовки проекта межевания территории размещения линейного объекта «Межпоселковый газопровод от ГРС Садки к х. Садки, х. Дудкино Красносулинского района Ростовской области»;
 -  – устанавливаемая красная линия;
 -  – граница земельного участка, образуемого из земельных участков, находящихся в частной собственности;
 -  – граница земельного участка, образуемого из земель, находящихся в государственной собственности;
 -  – номер характерной точки образуемого земельного участка;
 -  – граница зоны планируемого размещения объектов и сооружений, входящих в инфраструктуру линейного объекта;
 -  – граница и номер кадастрового квартала;
 -  – граница и номер существующего земельного участка.
- Зоны с особыми условиями использования территории
- – граница устанавливаемой охранной зоны газопровода.

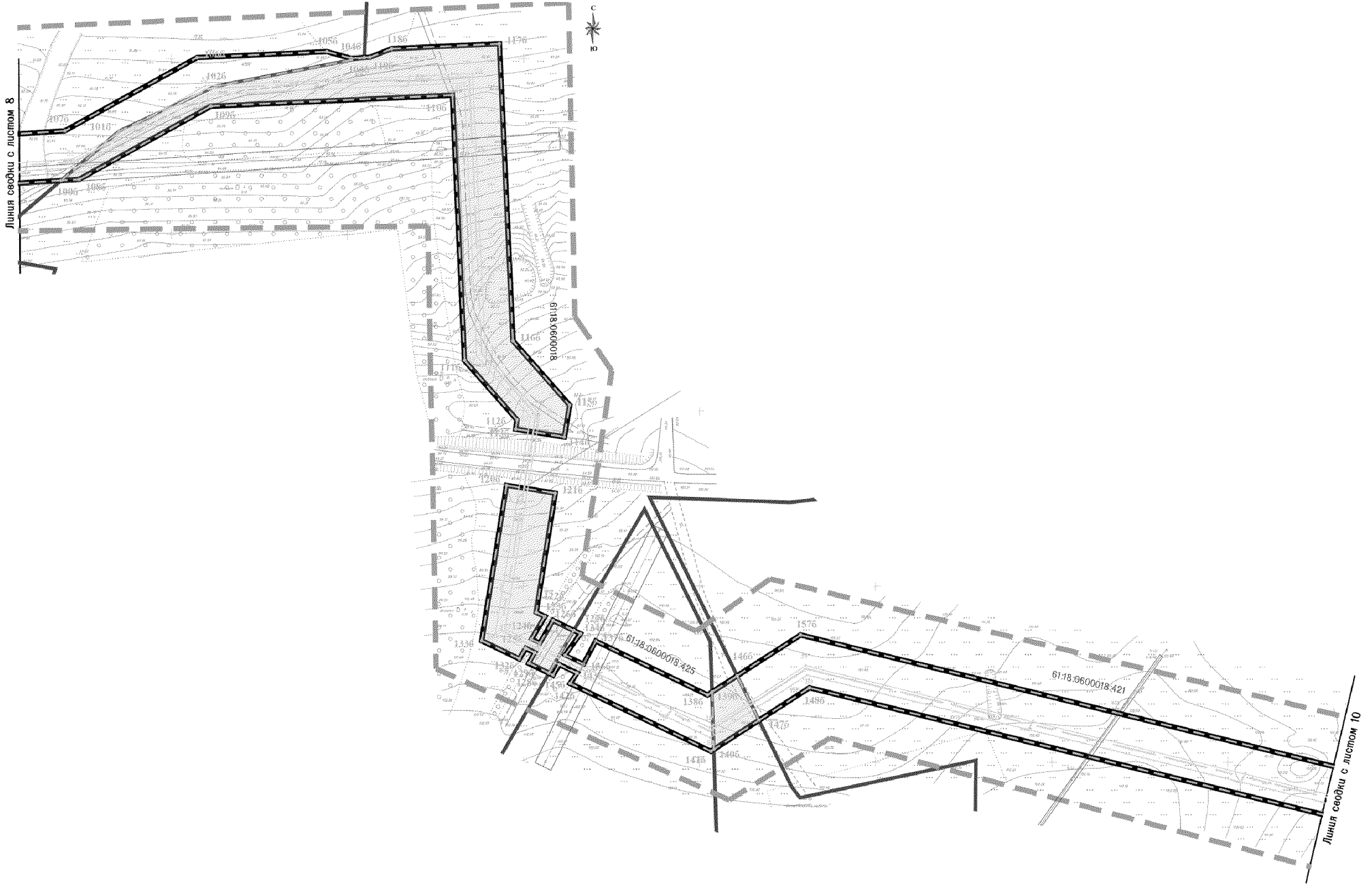


Условные обозначения:






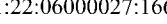
- граница подготовки проекта межевания территории размещения линейного объекта «Межпоселковый газопровод от ГРС Садки к х. Садки, х. Дудкино Красносулинского района Ростовской области»;
- устанавливаемая красная линия;
- граница земельного участка, образуемого из земельных участков, находящихся в частной собственности;
- граница земельного участка, образуемого из земель, находящихся в государственной собственности;
- номер характерной точки образуемого земельного участка;
- 61:22:0600009 — граница и номер кадастрового квартала;
- 61:22:06000027:1660 — граница и номер существующего земельного участка.

Зоны с особыми условиями использования территории


- граница устанавливаемой охранной зоны газопровода.

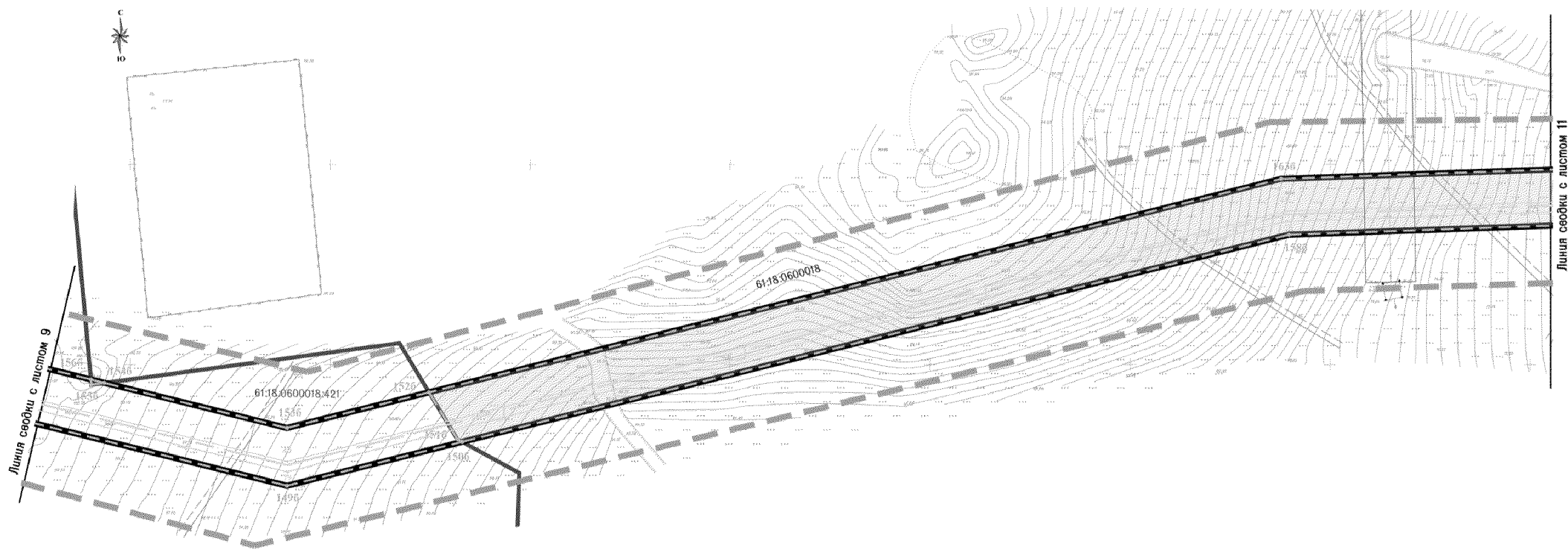


Условные обозначения:






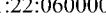


-  – граница подготовки проекта межевания территории размещения линейного объекта «Межпоселковый газопровод от ГРС Садки к х. Садки, х. Дудкино Красносулинского района Ростовской области»;
-  – устанавливаемая красная линия;
-  – граница земельного участка, образуемого из земельных участков, находящихся в частной собственности;
-  – граница земельного участка, образуемого из земель, находящихся в государственной собственности;
-  – номер характерной точки образуемого земельного участка;
-  – граница и номер существующего земельного участка.

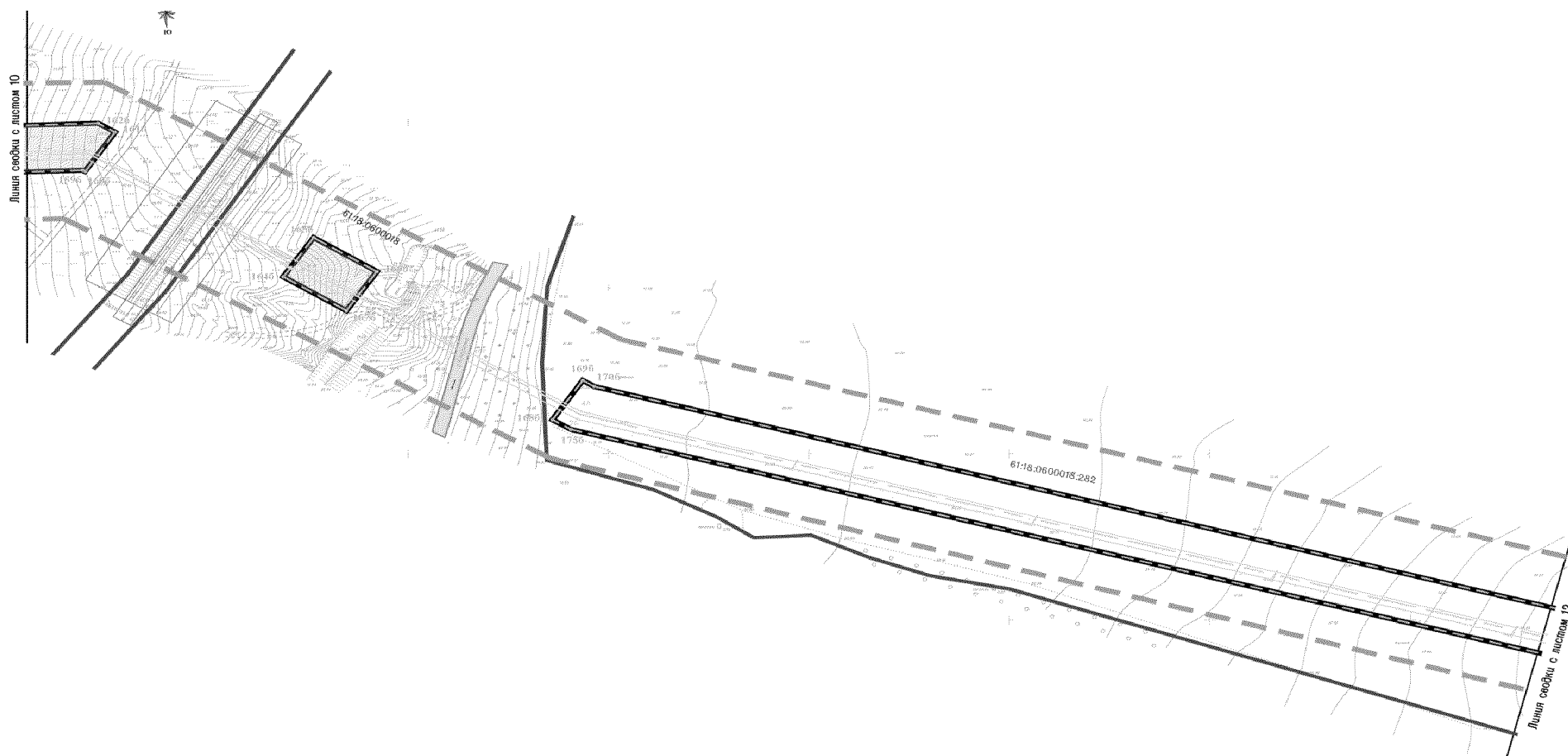
Зоны с особыми условиями использования территории

-  – граница устанавливаемой охранной зоны газопровода.



Условные обозначения:

-  — граница подготовки проекта межевания территории размещения линейного объекта «Межпоселковый газопровод от ГРС Садки к х. Садки, х. Дудкино Красносулинского района Ростовской области»;
 -  — устанавливаемая красная линия;
 -  — граница земельного участка, образуемого из земельных участков, находящихся в частной собственности;
 -  — граница земельного участка, образуемого из земель, находящихся в государственной собственности;
 -  — номер характерной точки образуемого земельного участка;
 -  — граница и номер кадастрового квартала;
 -  — граница и номер существующего земельного участка.
- Зоны с особыми условиями использования территории
-  — граница устанавливаемой охранной зоны газопровода.




Условные обозначения:







- граница подготовки проекта межевания территории размещения линейного объекта «Межпоселковый газопровод от ГРС Садки к х. Садки, х. Дудкино Красносулинского района Ростовской области»;
- устанавливаемая красная линия;
- граница земельного участка, образуемого из земельных участков, находящихся в частной собственности;
- граница земельного участка, образуемого из земель, находящихся в государственной собственности;
- номер характерной точки образуемого земельного участка;
- граница и номер кадастрового квартала;
- граница и номер существующего земельного участка.

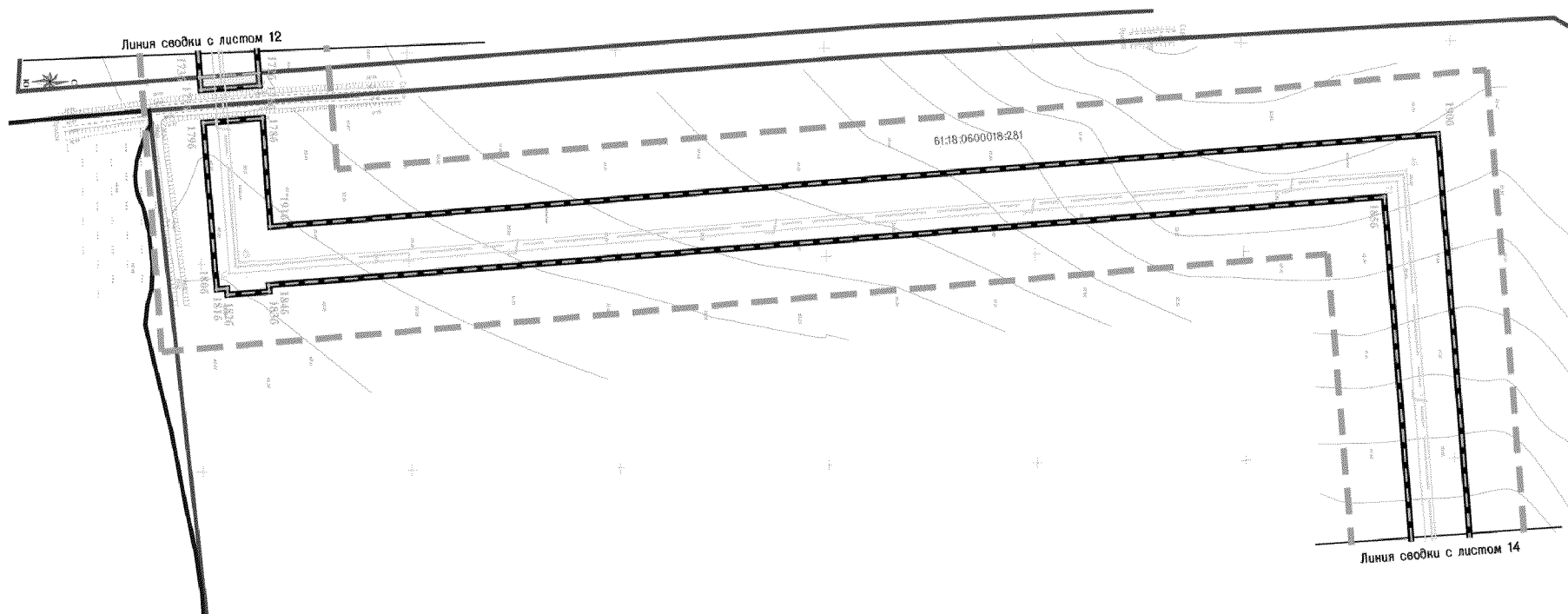
Зоны с особыми условиями использования территории

- граница устанавливаемой охранной зоны газопровода.



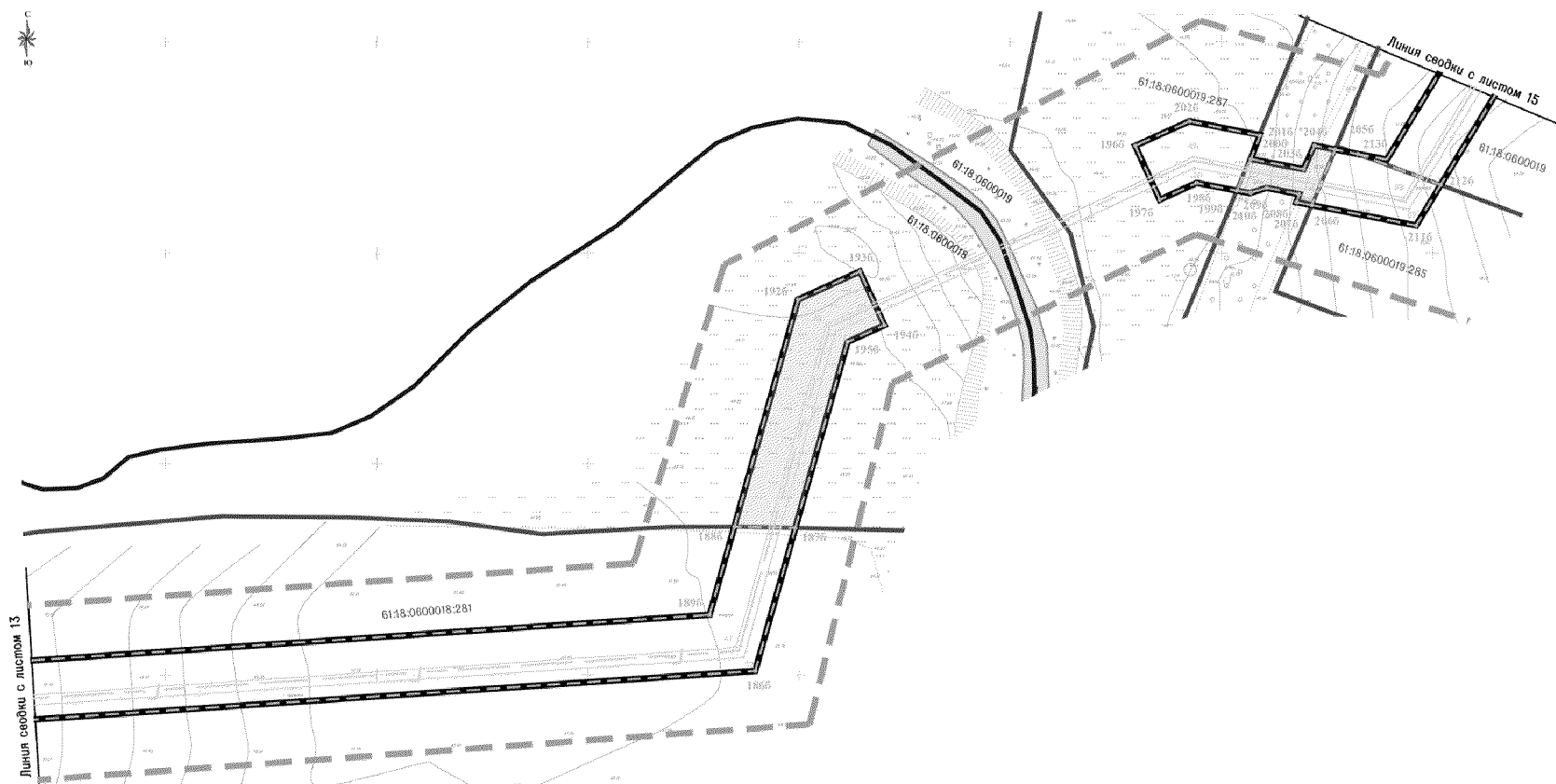
Условные обозначения:

-  — граница подготовки проекта межевания территории размещения линейного объекта «Межпоселковый газопровод от ГРС Садки к х. Садки, х. Дудкино Красносулинского района Ростовской области»;
 -  — устанавливаемая красная линия;
 -  — граница земельного участка, образуемого из земельных участков, находящихся в частной собственности;
 -  — номер характерной точки образуемого земельного участка;
 -  — граница и номер существующего земельного участка.
- Зоны с особыми условиями использования территории
-  — граница устанавливаемой охранной зоны газопровода.



Условные обозначения:

- — — — — граница подготовки проекта межевания территории размещения линейного объекта «Межпоселковый газопровод от ГРС Садки к х. Садки, х. Дудкино Красносулинского района Ростовской области»;
 - устанавливаемая красная линия;
 - — — — — граница земельного участка, образуемого из земельных участков, находящихся в частной собственности;
 - — — — — номер характерной точки образуемого земельного участка;
 - 61:22:0600009 — граница и номер кадастрового квартала;
 - 61:22:06000027:1660 — граница и номер существующего земельного участка.
- Зоны с особыми условиями использования территории
- граница устанавливаемой охранной зоны газопровода.

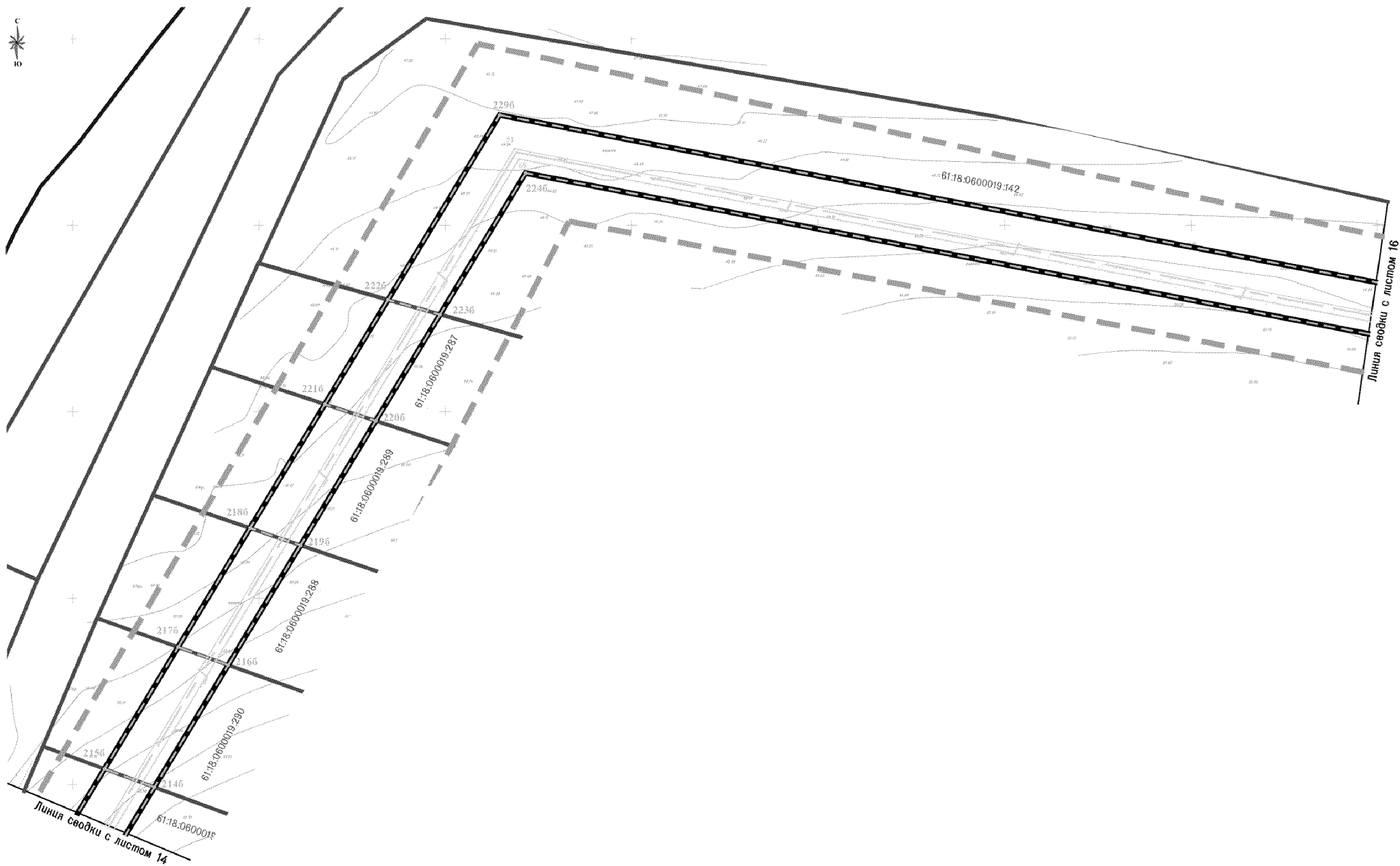


Условные обозначения:





- — — — — граница подготовки проекта межевания территории размещения линейного объекта «Межпоселковый газопровод от ГРС Садки к х. Садки, х. Дудкино Красносулинского района Ростовской области»;
- устанавливаемая красная линия;
- — — — — граница земельного участка, образуемого из земельных участков, находящихся в частной собственности;
- — — — — граница земельного участка, образуемого из земель, находящихся в государственной собственности;
- — — — — номер характерной точки образуемого земельного участка;
- 61:22:0600009 — граница и номер кадастрового квартала;
- 61:22:06000027:1660 — граница и номер существующего земельного участка.

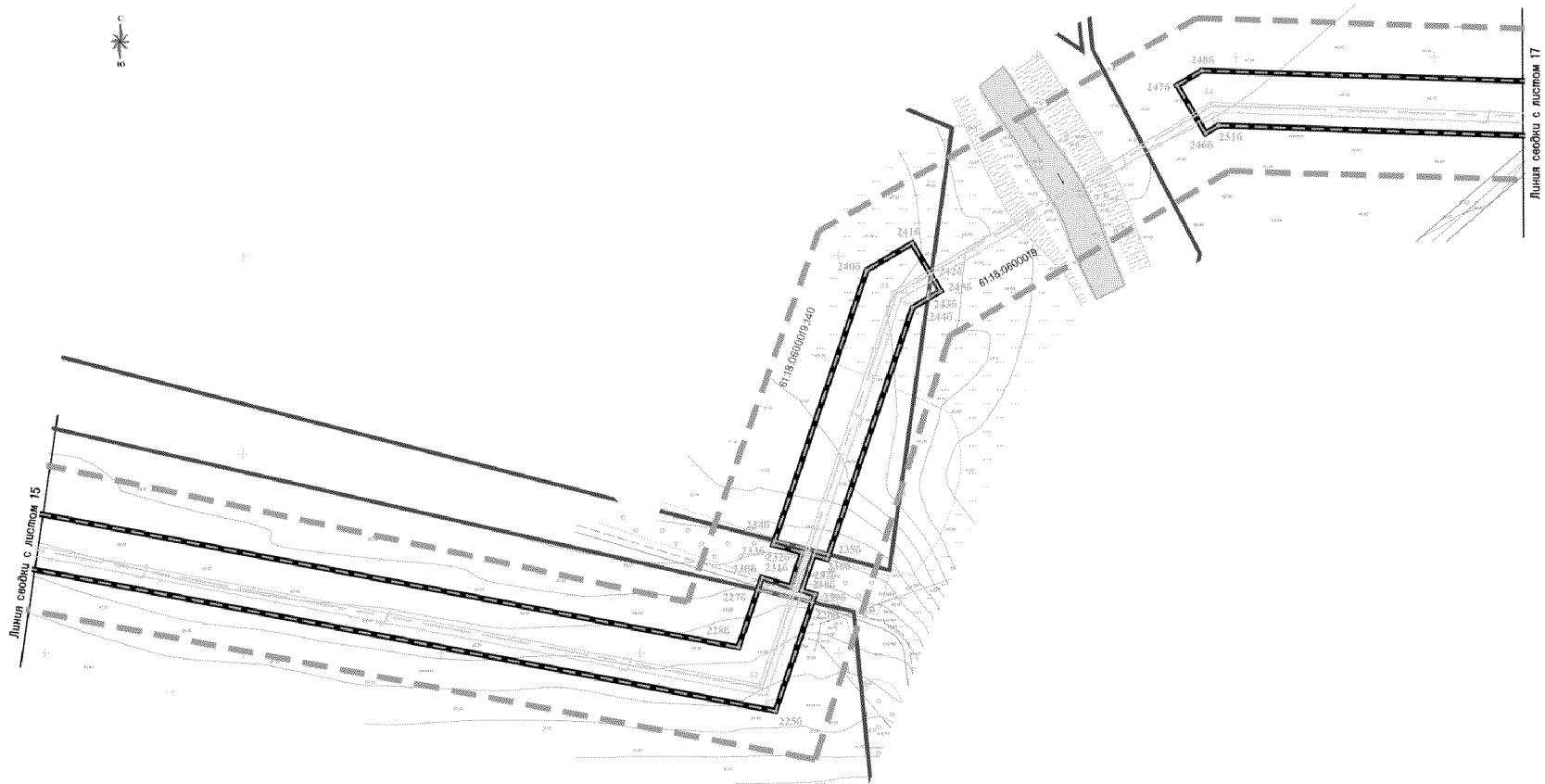
Зоны с особыми условиями использования территории

- граница устанавливаемой охранной зоны газопровода.








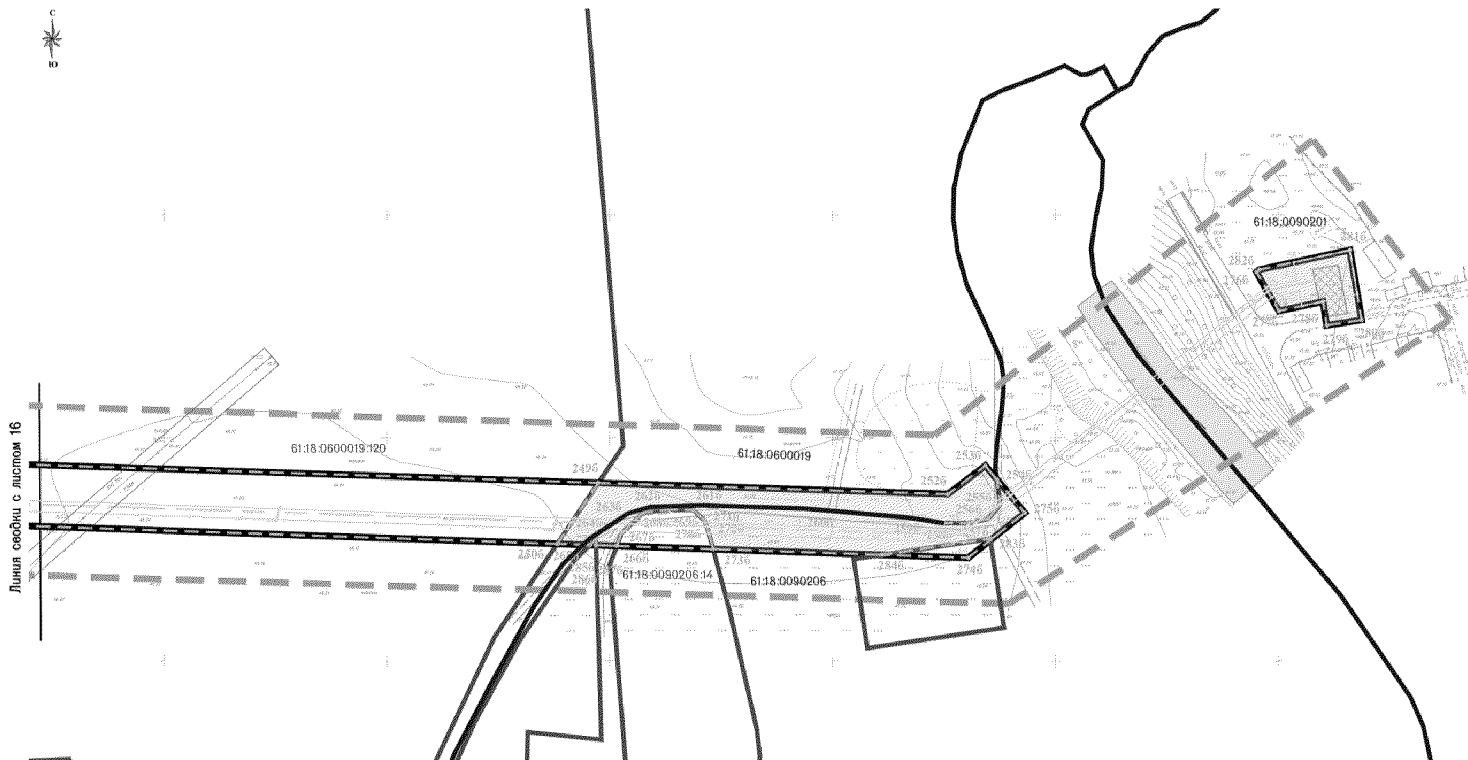
Условные обозначения:

-  – граница подготовки проекта межевания территории размещения линейного объекта «Межпоселковый газопровод от ГРС Садки к х. Садки, х. Дудкино Красносулинского района Ростовской области»;
 -  – устанавливаемая красная линия;
 -  – граница земельного участка, образуемого из земельных участков, находящихся в частной собственности;
 -  – номер характерной точки образуемого земельного участка;
 - 61:22:0600009 – граница и номер кадастрового квартала;
 - 61:22:06000027:1660 – граница и номер существующего земельного участка.
- Зоны с особыми условиями использования территории
- граница устанавливаемой охранной зоны газопровода.







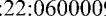




Условные обозначения:

-  — граница подготовки проекта межевания территории размещения линейного объекта «Межпоселковый газопровод от ГРС Садки к х. Садки, х. Дудкино Красносулинского района Ростовской области»;
 -  — устанавливаемая красная линия;
 -  — граница земельного участка, образуемого из земельных участков, находящихся в частной собственности;
 -  — номер характерной точки образуемого земельного участка;
 - 61:22:0600009 — граница и номер кадастрового квартала;
 - 61:22:0600027:1660 — граница и номер существующего земельного участка.
- Зоны с особыми условиями использования территории
-  — граница устанавливаемой охранной зоны газопровода.



Условные обозначения:

-  — граница подготовки проекта межевания территории размещения линейного объекта «Межпоселковый газопровод от ГРС Садки к х. Садки, х. Дудкино Красносулинского района Ростовской области»;
 -  — устанавливаемая красная линия;
 -  — граница земельного участка, образуемого из земельных участков, находящихся в частной собственности;
 -  — граница земельного участка, образуемого из земель, находящихся в государственной собственности;
 -  — номер характерной точки образуемого земельного участка;
 -  — граница зоны планируемого размещения объектов и сооружений, входящих в инфраструктуру линейного объекта;
 -  61:22:0600009 — граница и номер кадастрового квартала;
 -  61:22:06000027:1660 — граница и номер существующего земельного участка.
- Зоны с особыми условиями использования территории
-  — граница устанавливаемой охранной зоны газопровода.

Начальник управления
документационного обеспечения
Правительства Ростовской области

Т.А. Родионченко

ПОЯСНИТЕЛЬНАЯ ЗАПИСКА

к проекту межевания территории размещения
линейных объектов: «Газопровод-отвод и ГРС Садки

Красносулинского района Ростовской области» и «Межпоселковый газопровод
от ГРС Садки к х. Садки, х. Дудкино Красносулинского района Ростовской области»

1. Общие положения

Проект межевания разработан в целях определения границ территории, необходимой для организации строительства линейных объектов «Газопровод-отвод и ГРС Садки Красносулинского района Ростовской области» и «Межпоселковый газопровод от ГРС Садки к х. Садки, х. Дудкино Красносулинского района Ростовской области».

Основной задачей проекта межевания является: установление границ образуемых земельных участков и границ действия сервитутов в границах полосы отвода для организации строительства линейных объектов: «Газопровод-отвод и ГРС Садки Красносулинского района Ростовской области» и «Межпоселковый газопровод от ГРС Садки к х. Садки, х. Дудкино Красносулинского района Ростовской области».

Проект межевания выполнен в границах Садковского сельского поселения Красносулинского района Ростовской области.

Общая площадь полосы отвода для организации строительства объекта «Газопровод-отвод и ГРС Садки Красносулинского района Ростовской области» – 13,3263 гектара. Общая площадь полосы отвода для организации строительства объекта: «Межпоселковый газопровод от ГРС Садки к х. Садки, х. Дудкино Красносулинского района Ростовской области» – 26,3348 гектара.

В чертеже межевания обозначены земельные участки для размещения объектов, входящих в инфраструктуру линейного объекта: газораспределительная станция, камера запуска очистного устройства, камера приема очистного устройства, контрольно-измерительные пункты, контрольно-измерительные колонки, свечи, крановые узлы, столбы ВЛ, подъездные дороги, дом операторов. Границы земельных участков для размещения объектов, входящих в инфраструктуру линейного объекта, подлежат уточнению и координированию после завершения строительства объекта по результатам исполнительной съемки с последующим внесением изменений в проект межевания территории на этапе ввода объекта в эксплуатацию.

Каталог координат поворотных точек границ общего контура полосы отвода для организации строительства линейного объекта «Газопровод-отвод и ГРС Садки Красносулинского района Ростовской области» приведен в таблице № 1.

№ точки	X	Y
1	2	3
1a	497161,07	2256423,32
2a	497151,22	2256425,03
3a	497152,77	2256435,28
4a	497135,71	2256438,01
5a	497136,14	2256439,92
6a	497137,38	2256445,33
7a	497118,29	2256449,41
8a	497117,22	2256445,30
9a	497116,03	2256441,47
10a	497110,43	2256443,07
11a	497111,44	2256446,85
12a	497115,27	2256461,21
13a	497014,95	2256544,58
14a	497020,08	2256551,04
15a	497011,10	2256558,39
16a	497029,17	2256569,16
17a	497168,04	2256453,76
18a	497163,12	2256432,27
19a	496993,82	2256572,53
20a	496980,40	2256573,29
21a	496945,38	2256602,27
22a	496997,83	2256591,83
23a	496997,86	2256595,18
24a	496945,95	2256638,32
25a	496835,13	2256730,41
26a	496833,56	2256695,31
27a	496730,02	2256781,35
28a	496731,74	2256816,32
29a	496554,50	2256963,61
30a	496339,06	2257111,29
31a	496386,87	2257728,14
32a	496373,04	2257820,91
33a	496365,69	2257828,19
34a	496358,47	2257837,44
35a	496355,45	2257839,73
36a	496341,48	2257842,73
37a	496342,67	2257834,77
38a	496340,79	2257812,97
39a	496354,33	2257724,54
40a	496358,46	2257723,86
41a	496309,90	2257097,34

1	2	3
42a	496537,60	2256941,25
43a	496353,95	2257952,81
44a	496367,38	2257950,78
45a	496381,81	2257949,54
46a	496384,43	2257965,22
47a	496399,28	2257962,75
48a	496407,99	2258015,81
49a	496409,80	2258015,66
50a	496414,85	2258023,69
51a	496380,97	2258029,21
52a	496379,84	2258022,53
53a	496366,04	2258025,31
54a	496354,95	2257976,90
55a	496302,28	2257992,49
56a	496282,05	2257970,12
57a	496244,96	2258003,65
58a	496262,44	2258022,99
59a	496265,88	2258043,59
60a	496271,71	2258042,27
61a	496268,53	2258023,00
62a	496303,75	2258048,36
63a	496267,73	2258054,09
64a	496281,29	2258135,65
65a	496252,28	2258140,50
66a	496237,40	2258117,10
67a	496232,34	2258120,32
68a	496245,86	2258141,57
69a	496232,70	2258143,77
70a	496233,69	2258149,69
71a	496249,36	2258147,07
72a	496270,46	2258180,16
73a	496245,99	2258184,24
74a	496262,46	2258282,87
75a	496319,99	2258273,26
76a	496409,39	2258381,67
77a	496430,99	2258363,85
78a	496351,96	2258267,92
79a	496355,97	2258267,25
80a	496398,92	2258304,34
81a	496424,63	2258326,54
82a	496630,89	2258504,65
83a	496580,42	2259594,78
84a	496258,66	2259579,88
85a	496243,74	2259599,24

1	2	3
86a	496164,65	2259594,46
87a	496163,37	2259606,40
88a	496249,56	2259611,61
89a	496264,52	2259592,08
90a	496591,87	2259607,13
91a	496643,14	2258499,31
92a	496432,44	2258317,51
93a	496406,88	2258295,37
94a	496370,85	2258264,15
95a	496366,72	2258239,44
96a	496366,16	2258236,06
97a	496427,86	2258225,79
98a	496404,83	2258087,39
99a	496393,87	2258070,29
100a	496401,76	2258068,98
101a	496396,33	2258037,27
102a	496368,87	2258042,27
103a	496395,71	2258202,73
104a	496361,55	2258208,43
105a	496354,48	2258166,13
106a	496317,78	2258172,25
107a	496298,89	2258058,56
108a	496288,19	2258177,19
109a	496282,27	2258141,57
110a	496255,78	2258146,00
111a	496276,84	2258179,09
112a	495966,11	2259582,43
113a	495921,75	2259579,78
114a	495897,97	2259620,99
115a	495850,83	2259617,81
116a	495849,95	2259629,78
117a	495904,26	2259632,31
118a	495928,44	2259592,20
119a	495963,83	2259594,34
120a	495826,19	2259616,40
121a	495825,45	2259628,56
122a	495768,60	2259625,13
123a	495768,11	2259633,64
124a	495756,68	2259622,77
125a	495757,31	2259612,45
126a	495756,94	2259758,11
127a	495746,99	2259757,03
128a	495745,25	2259787,28
129a	495750,89	2259787,43

1	2	3
130a	495755,12	2259789,05
131a	495754,77	2259795,03
132a	495785,97	2259800,89
133a	495794,81	2259804,28
134a	495814,79	2259815,04
135a	495814,61	2259816,45
136a	495744,33	2259803,35
137a	495816,44	2259806,61
138a	495841,42	2259811,32
139a	495839,59	2259821,12
140a	495882,43	2259829,11
141a	495881,77	2259818,89
142a	495900,10	2259822,33
143a	495900,72	2259832,52
144a	495903,82	2259879,88
145a	495913,82	2259879,42
146a	495910,25	2259824,23
147a	495915,63	2259907,30
148a	495905,64	2259907,76
149a	495912,47	2260162,58
150a	495912,90	2260192,81
151a	495923,48	2260191,37
152a	495923,52	2260192,73
153a	496063,18	2260189,64
154a	496063,47	2260146,44
155a	496061,84	2260133,54
156a	496063,56	2260133,27
157a	496063,82	2260093,56
158a	496041,12	2260093,39
159a	496042,03	2259978,29
160a	496093,25	2259972,81
161a	496092,40	2259907,35
162a	496089,28	2259889,42
163a	496081,91	2259889,90
164a	496081,37	2259961,14
165a	496028,62	2259966,46
166a	496028,85	2260093,31
167a	496015,58	2260093,23
168a	496014,17	2260091,88
169a	496012,85	2260093,21
170a	495935,62	2260092,75
171a	495935,47	2260159,44
172a	495922,43	2260161,22
173a	496092,13	2259889,23

1	2	3
174a	496091,58	2259861,99
175a	496084,50	2259861,97
176a	496076,99	2259861,94
177a	496076,99	2259871,96
178a	496081,43	2259871,96
179a	496081,98	2259879,81
180a	495894,94	2260164,97
181a	495895,67	2260195,16
182a	495869,33	2260198,74

Каталог координат характерных точек границ земельных участков, образуемых в границах кадастрового квартала 61:18:0600018 на период строительства из земель, находящихся в государственной собственности, приведен в таблице № 2.

Таблица № 2

№ точки	X	Y
1	2	3
В границах кадастрового квартала 61:18:0600018		
Образуемый земельный участок из земель сельскохозяйственного назначения 61:18:0600018:ЗУ1, вид разрешенного использования – трубопроводный транспорт		
61:18:0600018:ЗУ1		
Контур 1		
15a	497 011,10	2 256 558,39
16a	497 029,17	2 256 569,16
23a	496 997,86	2 256 595,18
22a	496 997,83	2 256 591,83
21a	496 945,38	2 256 602,27
20a	496 980,40	2 256 573,29
19a	496 993,82	2 256 572,53
15a	497 011,10	2 256 558,39
Площадь – 1 330 кв. метров		
Контур 2		
27a	496 730,02	2 256 781,35
28a	496 731,74	2 256 816,32
29a	496 554,50	2 256 963,61
30a	496 339,06	2 257 111,29
31a	496 386,87	2 257 728,14
32a	496 373,04	2 257 820,91
33a	496 365,69	2 257 828,19
34a	496 358,47	2 257 837,44
35a	496 355,45	2 257 839,73

1	2	3
36a	496 341,48	2 257 842,73
37a	496 342,67	2 257 834,77
38a	496 340,79	2 257 812,97
39a	496 354,33	2 257 724,54
40a	496 358,46	2 257 723,86
41a	496 309,90	2 257 097,34
42a	496 537,60	2 256 941,25
27a	496 730,02	2 256 781,35
Площадь – 35 303 кв. метра		
Контур 3		
43a	496 353,95	2 257 952,81
44a	496 367,38	2 257 950,78
45a	496 381,81	2 257 949,54
46a	496 384,43	2 257 965,22
47a	496 399,28	2 257 962,75
48a	496 407,99	2 258 015,81
49a	496 409,80	2 258 015,66
50a	496 414,85	2 258 023,69
51a	496 380,97	2 258 029,21
52a	496 379,84	2 258 022,53
53a	496 366,04	2 258 025,31
54a	496 354,95	2 257 976,90
43a	496 353,95	2 257 952,81
Площадь – 3 211 кв. метров		
Контур 4		
55a	496 302,28	2 257 992,49
56a	496 282,05	2 257 970,12
57a	496 244,96	2 258 003,65
58a	496 262,44	2 258 022,99
59a	496 265,88	2 258 043,59
60a	496 271,71	2 258 042,27
61a	496 268,53	2 258 023,00
55a	496 302,28	2 257 992,49
Площадь – 1 620 кв. метров		
Контур 5		
62a	496 303,75	2 258 048,36
63a	496 267,73	2 258 054,09
64a	496 281,29	2 258 135,65
65a	496 252,28	2 258 140,50
66a	496 237,40	2 258 117,10
67a	496 232,34	2 258 120,32
68a	496 245,86	2 258 141,57

1	2	3
69a	496 232,70	2 258 143,77
70a	496 233,69	2 258 149,69
71a	496 249,36	2 258 147,07
72a	496 270,46	2 258 180,16
73a	496 245,99	2 258 184,24
74a	496 262,46	2 258 282,87
75a	496 319,99	2 258 273,26
76a	496 409,39	2 258 381,67
77a	496 430,99	2 258 363,85
77a-1	496 420,95	2 258 351,66
77a-2	496 420,47	2 258 352,01
77a-3	496 327,11	2 258 272,35
78a	496 351,96	2 258 267,92
79a	496 355,97	2 258 267,25
80a	496 398,92	2 258 304,34
81a	496 424,63	2 258 326,54
82a	496 630,89	2 258 504,65
83a	496 580,42	2 259 594,78
84a	496 258,66	2 259 579,88
85a	496 243,74	2 259 599,24
86a	496 164,65	2 259 594,46
87a	496 163,37	2 259 606,40
88a	496 249,56	2 259 611,61
89a	496 264,52	2 259 592,08
90a	496 591,87	2 259 607,13
91a	496 643,14	2 258 499,31
92a	496 432,44	2 258 317,51
93a	496 406,88	2 258 295,37
94a	496 370,85	2 258 264,15
95a	496 366,72	2 258 239,44
96a	496 366,16	2 258 236,06
97a	496 427,86	2 258 225,79
98a	496 404,83	2 258 087,39
99a	496 396,92	2 258 088,58
100a	496 393,87	2 258 070,29
101a	496 401,76	2 258 068,98
102a	496 396,33	2 258 037,27
103a	496 368,87	2 258 042,27
104a	496 395,71	2 258 202,73
105a	496 361,55	2 258 208,43
106a	496 354,48	2 258 166,13
107a	496 317,78	2 258 172,25

1	2	3
108a	496 298,89	2 258 058,56
62a	496 303,75	2 258 048,36
Внутренний контур		
109a	496 288,19	2 258 177,19
110a	496 282,27	2 258 141,57
111a	496 255,78	2 258 146,00
112a	496 276,84	2 258 179,09
109a	496 288,19	2 258 177,19
Площадь – 46 779 кв. метров		
Контур 6		
113a	495 966,11	2 259 582,43
114a	495 921,75	2 259 579,78
115a	495 897,97	2 259 620,99
116a	495 850,83	2 259 617,81
117a	495 849,95	2 259 629,78
118a	495 904,26	2 259 632,31
119a	495 928,44	2 259 592,20
120a	495 963,83	2 259 594,34
113a	495 966,11	2 259 582,43
Площадь – 1 611 кв. метров		
Контур 7		
129a	495 745,25	2 259 787,28
130a	495 750,89	2 259 787,43
131a	495 755,12	2 259 789,05
132a	495 754,77	2 259 795,03
133a	495 785,97	2 259 800,89
134a	495 794,81	2 259 804,28
135a	495 814,79	2 259 815,04
136a	495 814,61	2 259 816,45
137a	495 744,33	2 259 803,35
129a	495 745,25	2 259 787,28
Площадь – 669 кв. метров		
Контур 8		
139a	495 841,42	2 259 811,32
140a	495 839,59	2 259 821,12
141a	495 882,43	2 259 829,11
142a	495 881,77	2 259 818,89
139a	495 841,42	2 259 811,32
Площадь – 421 кв. метр		
Контур 9		
143a	495 900,10	2 259 822,33
144a	495 900,72	2 259 832,52

1	2	3
145a	495 903,82	2 259 879,88
146a	495 913,82	2 259 879,42
147a	495 910,25	2 259 824,23
143a	495 900,10	2 259 822,33
Площадь – 567 кв. метров		
Контур 10		
148a	495 915,63	2 259 907,30
149a	495 905,64	2 259 907,76
150a	495 912,47	2 260 162,58
151a	495 912,90	2 260 192,81
152a	495 923,48	2 260 191,37
153a	495 923,52	2 260 192,73
154a	496 063,18	2 260 189,64
155a	496 063,47	2 260 146,44
156a	496 061,84	2 260 133,54
157a	496 063,56	2 260 133,27
158a	496 063,82	2 260 093,56
159a	496 041,12	2 260 093,39
160a	496 042,03	2 259 978,29
161a	496 093,25	2 259 972,81
162a	496 092,40	2 259 907,35
163a	496 089,28	2 259 889,42
164a	496 081,91	2 259 889,90
165a	496 081,37	2 259 961,14
166a	496 028,62	2 259 966,46
167a	496 028,85	2 260 093,31
168a	496 015,58	2 260 093,23
169a	496 014,17	2 260 091,88
170a	496 012,85	2 260 093,21
171a	495 935,62	2 260 092,75
172a	495 935,47	2 260 159,44
173a	495 922,43	2 260 161,22
148a	495 915,63	2 259 907,30
Площадь – 18 843 кв. метра		
Контур 11		
181a	495 894,94	2 260 164,97
182a	495 895,67	2 260 195,16
183a	495 869,33	2 260 198,74
184a	495 825,43	2 260 197,64
185a	495 826,18	2 260 167,65
186a	495 867,67	2 260 168,69
181a	495 894,94	2 260 164,97
Площадь – 2 093 кв. метра		

Каталог координат характерных точек границ земельных участков, образуемых в границах кадастрового квартала 61:18:0600018 на период строительства из земель, находящихся в государственной собственности, приведен в таблице № 3

Таблица № 3

№ точки	X	Y
1	2	3
В границах кадастрового квартала 61:18:0600018		
Образуемый земельный участок из земель сельскохозяйственного назначения 61:18:0600018:ЗУ2, вид разрешенного использования – трубопроводный транспорт		
61:18:0600018:ЗУ2		
Контур 1		
141a	495 882,43	2 259 829,11
142a	495 881,77	2 259 818,89
143a	495 900,10	2 259 822,33
144a	495 900,72	2 259 832,52
141a	495 882,43	2 259 829,11
Площадь – 185 кв. метров		
Контур 2		
145a	495 903,82	2 259 879,88
146a	495 913,82	2 259 879,42
148a	495 915,63	2 259 907,30
149a	495 905,64	2 259 907,76
145a	495 903,82	2 259 879,88
Площадь – 280 кв. метров		
Контур 3		
150a	495 912,47	2 260 162,58
151a	495 912,90	2 260 192,81
182a	495 895,67	2 260 195,16
181a	495 894,94	2 260 164,97
150a	495 912,47	2 260 162,58
Площадь – 526 кв. метров		
Контур 4		
164a	496 081,91	2 259 889,90
163a	496 089,28	2 259 889,42
176a	496 084,50	2 259 861,97
177a	496 076,99	2 259 861,94
178a	496 076,99	2 259 871,96
179a	496 081,43	2 259 871,96
180a	496 081,98	2 259 879,81
164a	496 081,91	2 259 889,90
Площадь – 189 кв. метров		

Каталог координат характерных точек границ земельных участков, образуемых в границах кадастрового квартала 61:18:0090101 на период строительства из земель, находящихся в государственной собственности, приведен в таблице № 4.

Таблица № 4

№ точки	X	Y
1	2	3
В границах кадастрового квартала 61:18:0090101		
Образуемый земельный участок из земель населенных пунктов 61:18:0090101:3У3, вид разрешенного использования – трубопроводный транспорт		
61:18:0090101:3У3		
163а	496 089,28	2 259 889,42
174а	496 092,13	2 259 889,23
175а	496 091,58	2 259 861,99
176а	496 084,50	2 259 861,97
163а	496 089,28	2 259 889,42
Площадь – 136 кв. метров		
Образуемый земельный участок из		
земель населенных пунктов 61:18:0090101:3У4,		
вид разрешенного использования – трубопроводный транспорт		
61:18:0090101:3У4		
162а	496 092,40	2 259 907,35
163а	496 089,28	2 259 889,42
174а	496 092,13	2 259 889,23
162а	496 092,40	2 259 907,35
Площадь – 26 кв. метров		

Полоса отвода для организации строительства линейного объекта «Газопровод-отвод и ГРС Садки Красносулинского района Ростовской области» пересекает земельные участки, находящиеся в частной собственности.

Каталог координат поворотных точек границ использования земельных участков, находящихся в частной собственности, приведен в таблице № 5.

№ точки	X	Y
1	2	3
Земельный участок КН 61:18:0600018:101, находящийся в едином землепользовании 61:18:0600018:398		
Границы использования (61:18:0600018:398/чзу1)		
Контур 1		
18a	497 163,12	2 256 432,27
1a	497 161,07	2 256 423,32
2a	497 151,22	2 256 425,03
3a	497 152,77	2 256 435,28
18a	497 163,12	2 256 432,27
Площадь – 101 кв. метр		
Контур 2		
3a	497 152,77	2 256 435,28
4a	497 135,71	2 256 438,01
5a	497 136,14	2 256 439,92
3a	497 152,77	2 256 435,28
Площадь – 17 кв. метров		
Контур 3		
8a	497 117,22	2 256 445,30
9a	497 116,03	2 256 441,47
10a	497 110,43	2 256 443,07
11a	497 111,44	2 256 446,85
8a	497 117,22	2 256 445,30
Площадь – 23 кв. метра		
Земельный участок КН 61:18:0600018:57		
Границы использования (61:18:0600018:57/чзу1)		
18a	497 163,12	2 256 432,27
3a	497 152,77	2 256 435,28
5a	497 136,14	2 256 439,92
6a	497 137,38	2 256 445,33
7a	497 118,29	2 256 449,41
8a	497 117,22	2 256 445,30
11a	497 111,44	2 256 446,85
12a	497 115,27	2 256 461,21
13a	497 014,95	2 256 544,58
14a	497 020,08	2 256 551,04
15a	497 011,10	2 256 558,39
16a	497 029,17	2 256 569,16
17a	497 168,04	2 256 453,76
18a	497 163,12	2 256 432,27
Площадь – 5 337 кв. метров		
Земельный участок КН 61:18:0600018:545		

1	2	3
Границы использования (61:18:0600018:545/чзу1)		
21a	496 945,38	2 256 602,27
22a	496 997,83	2 256 591,83
23a	496 997,86	2 256 595,18
24a	496 945,95	2 256 638,32
21a	496 945,38	2 256 602,27
Площадь – 1 036 кв. метров		
Земельный участок КН 61:18:0600018:543		
Границы использования (61:18:0600018:543/чзу1)		
21a	496 945,38	2 256 602,27
24a	496 945,95	2 256 638,32
25a	496 835,13	2 256 730,41
26a	496 833,56	2 256 695,31
21a	496 945,38	2 256 602,27
Площадь – 4 059 кв. метров		
Земельный участок КН 61:18:0600018:546		
Границы использования (61:18:0600018: 546/чзу1)		
25a	496 835,13	2 256 730,41
26a	496 833,56	2 256 695,31
27a	496 730,02	2 256 781,35
28a	496 731,74	2 256 816,32
25a	496 835,13	2 256 730,41
Площадь – 3 767 кв. метров		
Земельный участок КН 61:18:0600018:549		
Границы использования (61:18:0600018:549/чзу1)		
77a-1	496 420,95	2 258 351,66
77a-2	496 420,47	2 258 352,01
77a-3	496 327,11	2 258 272,35
78a	496 351,96	2 258 267,92
77a-1	496 420,95	2 258 351,66
Площадь – 1 224 кв. метра		
Земельный участок КН 61:18:0600018:70, находящийся в едином землепользовании 61:18:0600018:73		
Границы использования (61:18:0600018:73/чзу1)		
121a	495 826,19	2 259 616,40
122a	495 825,45	2 259 628,56
123a	495 768,60	2 259 625,13
124a	495 768,11	2 259 633,64
125a	495 756,68	2 259 622,77
126a	495 757,31	2 259 612,45
121a	495 826,19	2 259 616,40
Площадь – 875 кв. метров		
Земельный участок КН 61:18:0600018:323, находящийся в едином землепользовании 61:18:0600018:343		

1	2	3
Границы использования (61:18:0600018:343/чзу1)		
Контур 1		
127а	495 756,94	2 259 758,11
128а	495 746,99	2 259 757,03
129а	495 745,25	2 259 787,28
130а	495 750,89	2 259 787,43
131а	495 755,12	2 259 789,05
127а	495 756,94	2 259 758,11
Площадь – 301 кв. метр		
Контур 2		
133а	495 785,97	2 259 800,89
134а	495 794,81	2 259 804,28
135а	495 814,79	2 259 815,04
138а	495 816,44	2 259 806,61
133а	495 785,97	2 259 800,89
Площадь – 120 кв. метров		

Каталог координат поворотных точек границ общего контура полосы отвода для организации строительства линейного объекта «Межпоселковый газопровод от ГРС Садки к х. Садки, х. Дудкино Красносулинского района Ростовской области» приведен в таблице № 6.

Таблица № 6

№ точки	X	Y
1	2	3
16	496366,72	2258239,44
26	496348,46	2258221,85
36	496333,81	2258224,58
46	496333,92	2258231,04
56	496370,85	2258264,15
66	496406,84	2258295,42
76	496432,44	2258317,51
86	496643,14	2258499,31
96	496591,87	2259607,13
106	496264,52	2259592,08
116	496249,56	2259611,61
126	496163,37	2259606,4
136	496164,65	2259594,46
146	496136,2	2259592,74
156	496134,82	2259620,74
166	496256,85	2259628,08
176	496271,93	2259608,52
186	496607,1	2259624,04
196	496659,49	2258492,36
206	496442,97	2258305,31

1	2	3
216	496443,75	2258304,41
226	496418,03	2258282,18
236	496417,25	2258283,09
246	496398,92	2258304,34
256	496424,68	2258326,49
266	496423,49	2258327,87
276	496397,76	2258305,64
286	495966,11	2259582,43
296	495991,84	2259584,01
306	495990,15	2259611,96
316	495931,6	2259607,83
326	495911,03	2259641,45
336	495849,34	2259638,06
346	495849,95	2259629,78
356	495904,26	2259632,31
366	495928,44	2259592,2
376	495963,83	2259594,34
386	495825,45	2259628,56
396	495824,7	2259636,65
406	495776,41	2259633,84
416	495776,03	2259639,03
426	495755,78	2259637,54
436	495756,68	2259622,77
446	495768,11	2259633,64
456	495768,6	2259625,13
466	495769,2	2259758,79
476	495756,94	2259758,11
486	495755,12	2259789,05
496	495785,97	2259800,89
506	495816,44	2259806,61
516	495818,43	2259793,57
526	495767,71	2259784,04
536	495754,77	2259795,03
546	495841,42	2259811,32
556	495845,69	2259788,62
566	495898,8	2259800,86
576	495900,1	2259822,33
586	495881,77	2259818,89
596	495882,43	2259829,11
606	495900,72	2259832,52
616	495903,82	2259879,88
626	495905,64	2259907,76
636	495912,47	2260162,58
646	495894,94	2260164,97

1	2	3
656	495890,25	2259950,15
666	495913,84	2259879,41
676	495915,63	2259907,3
686	496020,63	2259900,61
696	496020,12	2259892,63
706	496064,47	2259889,78
716	496064,57	2259891,03
726	496081,91	2259889,9
736	496081,98	2259879,81
746	496081,43	2259871,96
756	496076,99	2259871,96
766	496076,99	2259861,94
776	496084,5	2259861,97
786	496083,75	2259857,67
796	496062,49	2259859,13
806	496063,17	2259869,68
816	496089,28	2259889,42
826	496092,13	2259889,23
836	496094,5	2259889,08
846	496092,42	2259857,07
856	496091,58	2259861,99
866	495912,9	2260192,81
876	495895,67	2260195,16
886	495896	2260209,11
896	495927,92	2260534,97
906	495943,33	2260774,36
916	495913,92	2260776,27
926	495921,85	2260899,68
936	495951,2	2260919,77
946	495943,66	2260802,4
956	495972,86	2260800,2
966	495955,88	2260533,58
976	495923,93	2260207,38
986	495923,52	2260192,73
996	495923,48	2260191,37
1006	495930,7	2261037,54
1016	495958,7	2261070,52
1026	495984,27	2261125,21
1036	496000,61	2261209,73
1046	496000,2	2261202,14
1056	496003,96	2261188,41
1066	496000,59	2261114,69
1076	495958,9	2261039,66
1086	495931,21	2261047,85

1	2	3
1096	495972,92	2261122,54
1106	495979,18	2261259,7
1116	495828,4	2261266,59
1126	495794,52	2261296,42
1136	495789,3	2261295,64
1146	495784,82	2261323,28
1156	495802,93	2261326,31
1166	495839,51	2261294,11
1176	496008,43	2261286,39
1186	496005,64	2261225,26
1196	496000,78	2261212,89
1206	495757,34	2261290,44
1216	495752,89	2261318,08
1226	495685,13	2261307,32
1236	495682,74	2261312,18
1246	495669,8	2261304,57
1256	495667,51	2261309,32
1266	495680,54	2261316,83
1276	495674,81	2261328,68
1286	495650,54	2261314,55
1296	495656,24	2261303,18
1306	495662,22	2261306,47
1316	495664,8	2261301,34
1326	495658,69	2261297,69
1336	495668,99	2261276,36
1346	495672,96	2261332,5
1356	495660,75	2261323,74
1366	495655,55	2261334,08
1376	495668,82	2261341,1
1386	495638,19	2261404,59
1396	495639,82	2261407,14
1406	495607,16	2261408,18
1416	495606,11	2261406,55
1426	495644,72	2261326,55
1436	495650,59	2261330,55
1446	495655,52	2261320,37
1456	495649,43	2261316,85
1466	495649,04	2261421,43
1476	495623,72	2261433,84
1486	495642,22	2261462,49
1496	495539,49	2261878,34
1506	495561,4	2261965,94
1516	495562,68	2261963,58
1526	495586,12	2261949,38

1	2	3
1536	495568,34	2261878,3
1546	495590,84	2261786,96
1556	495589,96	2261780,55
1566	495592,55	2261780,31
1576	495672,3	2261457,47
1586	495664,82	2262379,37
1596	495670,32	2262537,85
1606	495669,54	2262539,22
1616	495693,21	2262554,03
1626	495698,6	2262545,6
1636	495692,7	2262375,44
1646	495606,27	2262637,96
1656	495629,86	2262653,05
1666	495609,41	2262684,63
1676	495585,91	2262669,41
1686	495520,35	2262772,2
1696	495543,99	2262787,33
1706	495540,35	2262792,97
1716	495303,98	2263642,26
1726	495328,84	2264008,96
1736	495300,73	2264010,77
1746	495275,72	2263639,37
1756	495514,5	2262781,42
1766	495329,25	2264014,98
1776	495301,13	2264016,79
1786	495330,5	2264030,63
1796	495302,08	2264032,54
1806	495307,56	2264112,46
1816	495312,56	2264112,12
1826	495312,76	2264115,11
1836	495332,68	2264113,77
1846	495332,48	2264110,78
1856	495867,77	2264074,75
1866	495901,73	2264579,24
1876	495969,54	2264598,26
1886	495970,11	2264569,34
1896	495928,34	2264557,62
1906	495893,83	2264044,93
1916	495333,62	2264082,64
1926	496077,68	2264599,52
1936	496091,06	2264628,84
1946	496065,59	2264640,46
1956	496057,6	2264622,97
1966	496150,63	2264759,18

1	2	3
1976	496125,06	2264770,84
1986	496133,02	2264788,32
1996	496129,34	2264807,28
2006	496144,35	2264813,95
2016	496155,41	2264818,25
2026	496162,22	2264784,85
2036	496139,49	2264838,97
2046	496150,73	2264844,06
2056	496148,81	2264853,92
2066	496122,45	2264842,8
2076	496123,87	2264835,49
2086	496127,69	2264836,8
2096	496130,67	2264821,43
2106	496128,32	2264813,82
2116	496112,85	2264892,23
2126	496132,09	2264903,85
2136	496146,74	2264864,58
2146	496198,44	2264943,95
2156	496208,27	2264917,18
2166	496263,99	2264983,57
2176	496273,6	2264956,66
2186	496337,48	2264995,27
2196	496328,24	2265022,4
2206	496394,95	2265062,72
2216	496403,9	2265035,41
2226	496459,96	2265069,29
2236	496452	2265097,2
2246	496527,91	2265143,07
2256	496370,5	2265968,23
2266	496425,32	2265986,89
2276	496431,39	2265959,27
2286	496402,56	2265949,56
2296	496559,06	2265129,19
2306	496437,66	2265961,51
2316	496433,08	2265975,8
2326	496450,35	2265981,68
2336	496454,22	2265967,15
2346	496456,26	2265967,84
2356	496449,26	2265995,04
2366	496446,98	2265994,26
2376	496448,9	2265987,52
2386	496431,25	2265981,51
2396	496429,16	2265988,2
2406	496592,39	2266014,18

1	2	3
2416	496606,02	2266037,08
2426	496589,94	2266046,65
2436	496578,14	2266044,97
2446	496573,61	2266037,37
2456	496581,96	2266051,4
2466	496661,36	2266184,79
2476	496685,42	2266170,47
2486	496692,87	2266182,98
2496	496679,62	2266594,97
2506	496652,26	2266576,54
2516	496665,29	2266191,39
2526	496674,57	2266751,81
2536	496687,35	2266768,6
2546	496681,2	2266773,74
2556	496670	2266775,25
2566	496663,5	2266769,93
2576	496661,55	2266760,98
2586	496661,55	2266750,11
2596	496664	2266734,27
2606	496667,95	2266688,86
2616	496669,5	2266642,49
2626	496668,9	2266618,46
2636	496665,74	2266608,13
2646	496654,66	2266591,2
2656	496651,87	2266588,26
2666	496651,36	2266603,32
2676	496656,97	2266605,46
2686	496666,39	2266615,29
2696	496667,64	2266626,78
2706	496667,37	2266637,62
2716	496662,76	2266642,63
2726	496657,2	2266644,53
2736	496649,9	2266646,49
2746	496646,03	2266760,89
2756	496666,19	2266786,29
2766	496774,21	2266890,22
2776	496756,68	2266900,3
2786	496760,9	2266920,08
2796	496750,24	2266921,72
2806	496752,7	2266937,4
2816	496784,01	2266932,13
2826	496775,25	2266891,52

Каталог координат характерных точек границ земельных участков, образуемых в границах кадастрового квартала 61:18:0600018 на период строительства из земель, находящихся в государственной собственности, приведен в таблице № 7.

Таблица № 7

№ точки	X	Y
1	2	3
В границах кадастрового квартала 61:18:0600018		
Образуемый земельный участок из земель сельскохозяйственного назначения 61:18:0600018:ЗУ1, вид разрешенного использования – трубопроводный транспорт 61:18:0600018:ЗУ1		
Контур 1		
16	496 366,72	2 258 239,44
56	496 370,85	2 258 264,15
66	496 406,84	2 258 295,42
76	496 432,44	2 258 317,51
86	496 643,14	2 258 499,31
96	496 591,87	2 259 607,13
106	496 264,52	2 259 592,08
116	496 249,56	2 259 611,61
126	496 163,37	2 259 606,40
136	496 164,65	2 259 594,46
146	496 136,20	2 259 592,74
156	496 134,82	2 259 620,74
166	496 256,85	2 259 628,08
176	496 271,93	2 259 608,52
186	496 607,10	2 259 624,04
196	496 659,49	2 258 492,36
206	496 442,97	2 258 305,31
216	496 443,75	2 258 304,41
226	496 418,03	2 258 282,18
236	496 417,25	2 258 283,09
16	496 366,72	2 258 239,44
Площадь – 31 943 кв. метра		
Контур 2		
286	495 966,11	2 259 582,43
296	495 991,84	2 259 584,01
306	495 990,15	2 259 611,96
316	495 931,60	2 259 607,83
326	495 911,03	2 259 641,45
336	495 849,34	2 259 638,06
346	495 849,95	2 259 629,78
356	495 904,26	2 259 632,31

1	2	3
366	495 928,44	2 259 592,20
376	495 963,83	2 259 594,34
286	495 966,11	2 259 582,43
Площадь – 2 228 кв. метров		
Контур 3		
486	495 755,12	2 259 789,05
496	495 785,97	2 259 800,89
536	495 754,77	2 259 795,03
486	495 755,12	2 259 789,05
Площадь – 94 кв. метра		
Контур 4		
546	495 841,42	2 259 811,32
556	495 845,69	2 259 788,62
566	495 898,80	2 259 800,86
576	495 900,10	2 259 822,33
586	495 881,77	2 259 818,89
546	495 841,42	2 259 811,32
Площадь – 1 252 кв. метра		
Контур 5		
596	495 882,43	2 259 829,11
606	495 900,72	2 259 832,52
616	495 903,82	2 259 879,88
626	495 905,64	2 259 907,76
636	495 912,47	2 260 162,58
646	495 894,94	2 260 164,97
656	495 890,25	2 259 950,15
596	495 882,43	2 259 829,11
Площадь – 5 769 кв. метров		
Контур 6		
666	495 913,84	2 259 879,41
676	495 915,63	2 259 907,30
686	496 020,63	2 259 900,61
696	496 020,12	2 259 892,63
706	496 064,47	2 259 889,78
716	496 064,57	2 259 891,03
726	496 081,91	2 259 889,90
736	496 081,98	2 259 879,81
746	496 081,43	2 259 871,96
756	496 076,99	2 259 871,96
766	496 076,99	2 259 861,94
776	496 084,50	2 259 861,97
786	496 083,75	2 259 857,67
796	496 062,49	2 259 859,13
806	496 063,17	2 259 869,68

1	2	3
666	495 913,84	2 259 879,41
Площадь – 4 391 кв. метр		
Контур 7		
866	495 912,90	2 260 192,81
876	495 895,67	2 260 195,16
886	495 896,00	2 260 209,11
896	495 927,92	2 260 534,97
906	495 943,33	2 260 774,36
916	495 913,92	2 260 776,27
926	495 921,85	2 260 899,68
936	495 951,20	2 260 919,77
946	495 943,66	2 260 802,40
956	495 972,86	2 260 800,20
966	495 955,88	2 260 533,58
976	495 923,93	2 260 207,38
986	495 923,52	2 260 192,73
996	495 923,48	2 260 191,37
866	495 912,90	2 260 192,81
Площадь – 20 854 кв. метра		
Контур 8		
1006	495 930,70	2 261 037,54
1016	495 958,70	2 261 070,52
1026	495 984,27	2 261 125,21
1036	496 000,61	2 261 209,73
1196	496 000,78	2 261 212,89
1186	496 005,64	2 261 225,26
1176	496 008,43	2 261 286,39
1166	495 839,51	2 261 294,11
1156	495 802,93	2 261 326,31
1146	495 784,82	2 261 323,28
1136	495 789,30	2 261 295,64
1126	495 794,52	2 261 296,42
1116	495 828,40	2 261 266,59
1106	495 979,18	2 261 259,70
1096	495 972,92	2 261 122,54
1086	495 931,21	2 261 047,85
1006	495 930,70	2 261 037,54
Площадь – 10 319 кв. метров		
Контур 9		
1206	495 757,34	2 261 290,44
1216	495 752,89	2 261 318,08
1226	495 685,13	2 261 307,32
1236	495 682,74	2 261 312,18
1246	495 669,80	2 261 304,57

1	2	3
1256	495 667,51	2 261 309,32
1266	495 680,54	2 261 316,83
1276	495 674,81	2 261 328,68
1286	495 650,54	2 261 314,55
1296	495 656,24	2 261 303,18
1306	495 662,22	2 261 306,47
1316	495 664,80	2 261 301,34
1326	495 658,69	2 261 297,69
1336	495 668,99	2 261 276,36
1206	495 757,34	2 261 290,44
Площадь – 3 020 кв. метров		
Контур 10		
1386	495 639,82	2 261 407,14
1466	495 649,04	2 261 421,43
1476	495 623,72	2 261 433,84
1406	495 607,16	2 261 408,18
1386	495 639,82	2 261 407,14
Площадь – 666 кв. метров		
Контур 11		
1546	495 590,84	2 261 786,96
1556	495 589,96	2 261 780,55
1566	495 592,55	2 261 780,31
1546	495 590,84	2 261 786,96
Площадь – 8 кв. метров		
Контур 12		
1506	495 561,40	2 261 965,94
1516	495 562,68	2 261 963,58
1526	495 586,12	2 261 949,38
1536	495 692,70	2 262 375,44
1546	495 698,60	2 262 545,60
1556	495 693,21	2 262 554,03
1566	495 669,54	2 262 539,22
1576	495 670,32	2 262 537,85
1586	495 664,82	2 262 379,37
1506	495 561,40	2 261 965,94
Площадь – 16 899 кв. метров		
Контур 13		
1646	495 606,27	2 262 637,96
1656	495 629,86	2 262 653,05
1666	495 609,41	2 262 684,63
1676	495 585,91	2 262 669,41
1646	495 606,27	2 262 637,96
Площадь – 1 051 кв. метр		
Контур 14		

1	2	3
1726	495 328,84	2 264 008,96
1766	495 329,25	2 264 014,98
1776	495 301,13	2 264 016,79
1736	495 300,73	2 264 010,77
1726	495 328,84	2 264 008,96
Площадь – 170 кв. метров		
Контур 15		
1876	495 969,54	2 264 598,26
1886	495 970,11	2 264 569,34
1926	496 077,68	2 264 599,52
1936	496 091,06	2 264 628,84
1946	496 065,59	2 264 640,46
1956	496 057,60	2 264 622,97
1876	495 969,54	2 264 598,26
Площадь – 3 565 кв. метров		
Образуемый земельный участок из земель сельскохозяйственного назначения 61:18:0600018:ЗУ2, вид разрешенного использования – трубопроводный транспорт		
61:18:0600018:ЗУ2		
Контур 1		
576	495 900,10	2 259 822,33
586	495 881,77	2 259 818,89
596	495 882,43	2 259 829,11
606	495 900,72	2 259 832,52
576	495 900,10	2 259 822,33
Площадь – 185 кв. метров		
Контур 2		
616	495 903,82	2 259 879,88
626	495 905,64	2 259 907,76
676	495 915,63	2 259 907,30
666	495 913,82	2 259 879,42
616	495 903,82	2 259 879,88
Площадь – 280 кв. метров		
Контур 3		
726	496 081,91	2 259 889,90
736	496 081,98	2 259 879,81
746	496 081,43	2 259 871,96
756	496 076,99	2 259 871,96
766	496 076,99	2 259 861,94
776	496 084,50	2 259 861,97
816	496 089,28	2 259 889,42
726	496 081,91	2 259 889,90
Площадь – 189 кв. метров		
Контур 4		

1	2	3
636	495 912,47	2 260 162,58
646	495 894,94	2 260 164,97
876	495 895,67	2 260 195,16
866	495 912,90	2 260 192,81
636	495 912,47	2 260 162,58
Площадь – 526 кв. метров		

Каталог координат характерных точек границ земельных участков, образуемых в границах кадастрового квартала 61:18:0600018 на период строительства из земель, находящихся в государственной собственности, приведен в таблице № 9.

Таблица № 9

№ точки	X	Y
1	2	3
В границах кадастрового квартала 61:18:0600018		
Образуемый земельный участок из земель сельскохозяйственного назначения 61:18:0600018:ЗУЗ, вид разрешенного использования – трубопроводный транспорт		
61:18:0600018:ЗУЗ		
Контур 1		
16	496 366,72	2 258 239,44
26	496 348,46	2 258 221,85
36	496 333,81	2 258 224,58
46	496 333,92	2 258 231,04
56	496 370,85	2 258 264,15
16	496 366,72	2 258 239,44
Площадь – 647 кв. метров		
Контур 2		
66	496 406,84	2 258 295,42
76	496 432,44	2 258 317,51
256	496 424,63	2 258 326,54
246	496 398,92	2 258 304,34
66	496 406,84	2 258 295,42
Площадь – 404 кв. метра		

Каталог координат характерных точек границ земельных участков, образуемых в границах кадастрового квартала 61:18:0600019 на период строительства из земель, находящихся в государственной собственности, приведен в таблице № 10.

Таблица № 10

№ точки	X	Y
1	2	3
В границах кадастрового квартала 61:18:0600019		
Образуемый земельный участок из земель сельскохозяйственного назначения		

1	2	3
61:18:0600019:3У4, вид разрешенного использования – Трубопроводный транспорт		
61:18:0600019:3У4		
Контур 1		
1996	496 129,34	2 264 807,28
2006	496 144,35	2 264 813,95
2036	496 139,49	2 264 838,97
2046	496 150,73	2 264 844,06
2056	496 148,81	2 264 853,92
2066	496 122,45	2 264 842,80
2076	496 123,87	2 264 835,49
2086	496 127,69	2 264 836,80
2096	496 130,67	2 264 821,43
2106	496 128,32	2 264 813,82
1996	496 129,34	2 264 807,28
Площадь – 622 кв. метра		
Контур 2		
2266	496 425,32	2 265 986,89
2276	496 431,62	2 265 959,35
2306	496 438,06	2 265 961,62
2316	496 433,08	2 265 975,80
2326	496 450,35	2 265 981,68
2336	496 454,22	2 265 967,15
2346	496 456,26	2 265 967,84
2356	496 449,26	2 265 995,04
2366	496 446,98	2 265 994,26
2376	496 448,90	2 265 987,52
2386	496 431,25	2 265 981,51
2396	496 429,16	2 265 988,20
2266	496 425,32	2 265 986,89
Площадь – 323 кв. метра		
Контур 3		
2426	496 589,94	2 266 046,65
2436	496 578,14	2 266 044,98
2456	496 581,96	2 266 051,40
2426	496 589,94	2 266 046,65
Площадь 35 кв. метров		
Контур 4		
2496	496 679,62	2 266 594,97
2526	496 674,57	2 266 751,81
2536	496 687,35	2 266 768,60
2546	496 681,20	2 266 773,74
2556	496 670,00	2 266 775,25
2566	496 663,50	2 266 769,93

1	2	3
2576	496 661,55	2 266 760,98
2586	496 661,55	2 266 750,11
2596	496 664,00	2 266 734,27
2606	496 667,95	2 266 688,86
2616	496 669,50	2 266 642,49
2626	496 668,90	2 266 618,46
2636	496 665,74	2 266 608,13
2646	496 654,66	2 266 591,20
2656	496 651,87	2 266 588,26
2506	496 652,26	2 266 576,54
2496	496 679,62	2 266 594,97
Площадь – 2 308 кв. метров		

Каталог координат характерных точек границ земельных участков, образуемых в границах кадастрового квартала 61:18:0090101 на период строительства из земель, находящихся в государственной собственности, приведен в таблице № 11.

Таблица № 11

№ точки	X	Y
1	2	3
В границах кадастрового квартала 61:18:0090101		
Образуемый земельный участок из земель населенных пунктов 61:18:0090101:3У5, вид разрешенного использования – трубопроводный транспорт 61:18:0090101:3У5		
Контур 1		
776	496 084,50	2 259 861,97
786	496 083,75	2 259 857,67
846	496 092,42	2 259 857,07
836	496 094,50	2 259 889,08
826	496 092,13	2 259 889,23
856	496 091,58	2 259 861,99
776	496 084,50	2 259 861,97
Площадь – 87 кв. метров		
Образуемый земельный участок из земель населенных пунктов 61:18:0090101:3У6, вид разрешенного использования – трубопроводный транспорт 61:18:0090101:3У6		
Контур 1		
816	496 089,28	2 259 889,42
826	496 092,13	2 259 889,23
856	496 091,58	2 259 861,99
776	496 084,50	2 259 861,97
816	496 089,28	2 259 889,42
Площадь – 136 кв. метров		

Каталог координат характерных точек границ земельных участков, образуемых в границах кадастрового квартала 61:18:0000000 на период строительства из земель, находящихся в государственной собственности, приведен в таблице № 12.

Таблица № 12

№ точки	X	Y
1	2	3
В границах кадастрового квартала 61:18:0000000		
Образуемый земельный участок из земель населенных пунктов 61:18:0000000:3У7, вид разрешенного использования – трубопроводный транспорт 61:18:0000000:3У7		
Контур 1		
2546	496 681,20	2 266 773,74
2556	496 670,02	2 266 775,25
2566	496 663,50	2 266 769,93
2576	496 661,55	2 266 760,99
2586	496 661,55	2 266 750,13
2596	496 664,00	2 266 734,28
2606	496 667,95	2 266 688,86
2616	496 669,50	2 266 642,49
2626	496 668,90	2 266 618,46
2636	496 665,85	2 266 608,29
2646	496 654,66	2 266 591,20
2656	496 651,87	2 266 588,26
2856	496 651,76	2 266 591,24
2866	496 654,39	2 266 593,87
2876	496 651,67	2 266 593,94
2666	496 651,36	2 266 603,32
2676	496 656,97	2 266 605,46
2686	496 666,39	2 266 615,29
2696	496 667,64	2 266 626,78
2706	496 667,37	2 266 637,62
2716	496 662,76	2 266 642,63
2726	496 657,20	2 266 644,53
2736	496 649,90	2 266 646,49
2846	496 647,33	2 266 722,41
2836	496 654,78	2 266 771,91
2756	496 666,19	2 266 786,29
2546	496 681,20	2 266 773,74
Площадь – 2 469 кв. метров		

1	2	3
Контур 2		
2766	496 774,21	2 266 890,22
2776	496 756,68	2 266 900,30
2786	496 760,90	2 266 920,08
2796	496 750,24	2 266 921,72
2806	496 752,70	2 266 937,40
2816	496 784,01	2 266 932,13
2826	496 775,25	2 266 891,52
2766	496 774,21	2 266 890,22
Площадь – 970 кв. метров		

Полоса отвода для организации строительства линейного объекта «Межпоселковый газопровод от ГРС Садки к х. Садки, х. Дудкино Красносулинского района Ростовской области» пересекает земельные участки, находящиеся в частной собственности. Каталог координат поворотных точек границ использования земельных участков, находящихся в частной собственности, приведен в таблице № 13.

Таблица № 13

№ точки	X	Y
1	2	3
Земельный участок КН 61:18:0600018:549		
Границы использования (61:18:0600018:549/чзу1)		
246	496 398,92	2 258 304,34
256	496 424,68	2 258 326,49
266	496 423,49	2 258 327,87
276	496 397,76	2 258 305,64
246	496 398,92	2 258 304,34
Площадь участка – 61 кв. метр		
Земельный участок КН 61:18:0600018:70, входящий в состав единого землепользования 61:18:0600018:73		
Границы использования (61:18:0600018:73/чзу1)		
386	495 825,45	2 259 628,56
396	495 824,70	2 259 636,65
406	495 776,41	2 259 633,84
416	495 776,03	2 259 639,03
426	495 755,78	2 259 637,54
436	495 756,68	2 259 622,77
446	495 768,11	2 259 633,64
456	495 768,60	2 259 625,13
386	495 825,45	2 259 628,56
Площадь участка – 626 кв. метров		
Земельный участок КН 61:18:0600018:282, входящий в состав единого землепользования 61:18:0600018:343		
Границы использования (61:18:0600018:343/чзу1(1))		

1	2	3
466	495 769,20	2 259 758,79
476	495 756,94	2 259 758,11
486	495 755,12	2 259 789,05
496	495 785,97	2 259 800,89
506	495 816,44	2 259 806,61
516	495 818,43	2 259 793,57
526	495 767,71	2 259 784,04
466	495 769,20	2 259 758,79
Площадь – 1 042 кв. метра		
Земельный участок КН 61:18:0600018:501		
Границы использования (61:18:0600018:501/чзу1)		
926	495 921,85	2 260 899,68
1006	495 930,70	2 261 037,54
1016	495 958,70	2 261 070,52
1026	495 984,27	2 261 125,21
1036	496 000,61	2 261 209,73
1046	496 000,20	2 261 202,14
1056	496 003,96	2 261 188,41
1066	496 000,59	2 261 114,69
1076	495 958,90	2 261 039,66
936	495 951,20	2 260 919,77
926	495 921,85	2 260 899,68
Площадь – 6 200 кв. метров		
Земельный участок КН 61:18:0600018:425		
Границы использования (61:18:0600018:425/чзу1)		
1286	495 650,54	2 261 314,55
1276	495 674,81	2 261 328,68
1346	495 672,96	2 261 332,50
1356	495 660,75	2 261 323,74
1366	495 655,55	2 261 334,08
1376	495 668,82	2 261 341,10
1386	495 638,19	2 261 404,59
1396	495 639,82	2 261 407,14
1406	495 607,16	2 261 408,18
1416	495 606,11	2 261 406,55
1426	495 644,72	2 261 326,55
1436	495 650,59	2 261 330,55
1446	495 655,52	2 261 320,37
1456	495 649,43	2 261 316,85
1286	495 650,54	2 261 314,55
Площадь – 2 448 кв. метров		
Земельный участок КН 61:18:0600018:421		
Границы использования (61:18:0600018:421/чзу1)		
1466	495 649,04	2 261 421,43

1	2	3
1476	495 623,72	2 261 433,84
1486	495 642,22	2 261 462,49
1496	495 539,49	2 261 878,34
1506	495 561,40	2 261 965,94
1516	495 562,68	2 261 963,58
1526	495 586,12	2 261 949,38
1536	495 568,34	2 261 878,30
1546	495 590,84	2 261 786,96
1556	495 589,96	2 261 780,55
1566	495 592,55	2 261 780,31
1576	495 672,30	2 261 457,47
1466	495 649,04	2 261 421,43
Площадь – 15 403 кв. метра		
Земельный участок КН 61:18:0600018:281, входящий в состав единого землепользования 61:18:0600018:343		
Границы использования (61:18:0600018:343/чзу1(2))		
1686	495 520,35	2 262 772,20
1696	495 543,99	2 262 787,33
1706	495 540,35	2 262 792,97
1716	495 303,98	2 263 642,26
1726	495 328,84	2 264 008,96
1736	495 300,73	2 264 010,77
1746	495 275,72	2 263 639,37
1756	495 514,50	2 262 781,42
1686	495 520,35	2 262 772,20
Площадь – 35 445 кв. метров		
Земельный участок КН 61:18:0600018:323, входящий в состав единого землепользования 61:18:0600018:343		
Границы использования (61:18:0600018:343/чзу1(3))		
1786	495 330,50	2 264 030,63
1796	495 302,08	2 264 032,54
1806	495 307,56	2 264 112,46
1816	495 312,56	2 264 112,12
1826	495 312,76	2 264 115,11
1836	495 332,68	2 264 113,77
1846	495 332,48	2 264 110,78
1856	495 867,77	2 264 074,75
1866	495 901,73	2 264 579,24
1876	495 969,54	2 264 598,26
1886	495 970,11	2 264 569,34
1896	495 928,34	2 264 557,62
1906	495 893,83	2 264 044,93
1916	495 333,62	2 264 082,64
1786	495 330,50	2 264 030,63

1	2	3
Площадь – 33 513 кв. метров		
Земельный участок КН 61:18:0600019:287		
Границы использования (61:18:0600019:287/чзу1)		
1966	496 150,63	2 264 759,18
1976	496 125,06	2 264 770,84
1986	496 133,02	2 264 788,32
1996	496 129,34	2 264 807,28
2006	496 144,37	2 264 813,43
2016	496 155,46	2 264 817,97
2026	496 162,22	2 264 784,85
1966	496 150,63	2 264 759,18
Площадь – 1 404 кв. метра		
Земельный участок КН 61:18:0600019:285		
Границы использования (61:18:0600019:285/чзу1)		
2056	496 148,81	2 264 853,92
2066	496 122,45	2 264 842,80
2116	496 112,85	2 264 892,23
2126	496 132,09	2 264 903,85
2136	496 146,74	2 264 864,58
2056	496 148,81	2 264 853,92
Площадь – 1 320 кв. метров		
Земельный участок КН 61:18:0600019:286		
Границы использования (61:18:0600019:286/чзу1)		
2136*	496 144,07	2 264 878,37
2136	496 146,74	2 264 864,58
2126	496 132,09	2 264 903,85
2146	496 198,44	2 264 943,95
2156	496 208,27	2 264 917,18
2136*	496 144,07	2 264 878,37
Площадь – 2 184 кв. метров		
Земельный участок КН 61:18:0600019:290		
Границы использования (61:18:0600019:290/чзу1)		
61:18:0600019:290 2141		
2146	496 198,44	2 264 943,95
2156	496 208,27	2 264 917,18
2176	496 273,60	2 264 956,66
2166	496 263,99	2 264 983,57
2146	496 198,44	2 264 943,95
Площадь – 2 141 кв. метр		
Земельный участок КН 61:18:0600019:288		
Границы использования (61:18:0600019:288/чзу1)		
2166	496 263,99	2 264 983,57
2176	496 273,60	2 264 956,66
2186	496 337,48	2 264 995,27

1	2	3
2196	496 328,24	2 265 022,40
2166	496 263,99	2 264 983,57
Площадь – 2 096 кв. метров		
Земельный участок КН 61:18:0600019:289		
Границы использования (61:18:0600019:289/чзу1)		
2186	496 337,48	2 264 995,27
2196	496 328,24	2 265 022,40
2206	496 394,95	2 265 062,72
2216	496 403,90	2 265 035,41
2186	496 337,48	2 264 995,27
Площадь – 2 178 кв. метров		
Земельный участок КН 61:18:0600019:287		
Границы использования (61:18:0600019:287/чзу1(2))		
2206	496 394,95	2 265 062,72
2216	496 403,90	2 265 035,41
2226	496 459,96	2 265 069,29
2236	496 452,00	2 265 097,20
2206	496 394,95	2 265 062,72
Площадь участка – 1 859 кв. метров		
Земельный участок КН 61:18:0600019:140, входящий в состав единого землепользования 61:18:0600019:144		
Границы использования (61:18:0600019:144/чзу1(1))		
2226	496 459,96	2 265 069,29
2236	496 452,01	2 265 097,20
2246	496 527,91	2 265 143,07
2256	496 370,50	2 265 968,23
2266	496 425,32	2 265 986,89
2276	496 431,39	2 265 959,27
2286	496 402,56	2 265 949,56
2296	496 559,06	2 265 129,19
2226	496 459,96	2 265 069,29
Площадь – 27 554 кв. метра		
Земельный участок КН 61:18:0600019:142, входящий в состав единого землепользования 61:18:0600019:144		
Границы использования (61:18:0600019:144/чзу1(2))		
2356	496 449,26	2 265 995,04
2346	496 456,26	2 265 967,84
2406	496 592,39	2 266 014,18
2416	496 606,02	2 266 037,08
2426	496 589,94	2 266 046,65
2436	496 578,14	2 266 044,97
2446	496 573,61	2 266 037,37
2356	496 449,26	2 265 995,04
Площадь – 4 419 кв. метров		

1	2	3
Земельный участок КН 61:18:0600019:120		
Границы использования (61:18:0600019:120/чзу1)		
2466	496 661,36	2 266 184,79
2476	496 685,42	2 266 170,47
2486	496 692,87	2 266 182,98
2496	496 679,62	2 266 594,97
2506	496 652,26	2 266 576,54
2516	496 665,29	2 266 191,39
2466	496 661,36	2 266 184,79
Площадь – 11 324 кв. метра		
Земельный участок КН 61:18:0090206:14		
Границы использования (61:18:0090206:14/чзу1)		
2666	496 651,36	2 266 603,32
2676	496 656,97	2 266 605,46
2686	496 666,39	2 266 615,29
2696	496 667,64	2 266 626,78
2706	496 667,37	2 266 637,62
2716	496 662,76	2 266 642,63
2726	496 657,20	2 266 644,53
2736	496 649,90	2 266 646,49
2666	496 651,36	2 266 603,32
Площадь – 583 кв. метра		
Земельный участок КН 61:18:0090202:25		
Границы использования (61:18:0090202:25/чзу1)		
2846	496 647,33	2 266 722,41
2746	496 646,03	2 266 760,89
2836	496 654,78	2 266 771,91
2846	496 647,33	2 266 722,41
Площадь – 176 кв. метров		
Земельный участок КН 61:18:0090206:13		
Границы использования (61:18:0090206:13/чзу1)		
2856	496 651,76	2 266 591,24
2866	496 654,39	2 266 593,87
2876	496 651,67	2 266 593,94
2856	496 651,76	2 266 591,24
Площадь – 4 кв. метра		

Информация о земельных участках, полностью или частично попадающих в границы полосы отвода для строительства линейного объекта «Газопровод-отвод и ГРС Садки Красносулинского района Ростовской области», представлена в таблице № 14.

№ п/п	Кадастровый номер земельного участка	Категория земель	Площадь, необходимая для полосы отвода для строительства объектов (кв. метров)
1	2	3	4
1.	61:18:0600018:101 входящий в состав единого землепользования 61:18:0600018:398	земли сельскохозяйственного назначения	141
2.	61:18:0600018:57	земли сельскохозяйственного назначения	5337
3.	61:18:0600018:545	земли сельскохозяйственного назначения	1036
4.	61:18:0600018:543	земли сельскохозяйственного назначения	4059
5.	61:18:0600018:546	земли сельскохозяйственного назначения	3767
6.	61:18:0600018:549	земли сельскохозяйственного назначения	1224
7.	61:18:0600018:70 (единое землепользование 61:18:0600018:73)	земли сельскохозяйственного назначения	875
8.	61:18:0600018:323 (единое землепользование 61:18:0600018:343)	земли сельскохозяйственного назначения	421
9.	61:18:0600018:ЗУ1	земли сельскохозяйственного назначения	115061
10.	61:18:0600018:ЗУ2	земли сельскохозяйственного назначения	1180
11.	61:18:0090101:ЗУ3	земли населенных пунктов	136
12.	61:18:0090101:ЗУ4	земли населенных пунктов	26

Информация о земельных участках, полностью или частично попадающих в границы полосы отвода для строительства линейного объекта «Межпоселковый газопровод от ГРС Садки к х. Садки, х. Дудкино Красносулинского района Ростовской области», представлена в таблице № 15.

Таблица № 15

№ п/п	Кадастровый номер земельного участка	Категория земель	Площадь, необходимая для полосы отвода для строительства объектов (кв. метров)
1	2	3	4
1.	61:18:0600018:70 входящий в состав единого землепользования 61:18:0600018:73	земли сельскохозяйственного назначения	626
2.	61:18:0600018:282 61:18:0600018:281 61:18:0600018:323 входящие в состав единого землепользования 61:18:0600018:343	земли сельскохозяйственного назначения	70000
3.	61:18:0600018:501	земли сельскохозяйственного назначения	6200
4.	61:18:0600018:425	земли сельскохозяйственного назначения	2448
5.	61:18:0600018:421	земли сельскохозяйственного назначения	15403
6.	61:18:0600019:287	земли сельскохозяйственного назначения	3263
7.	61:18:0600019:285	земли сельскохозяйственного назначения	1320
8.	61:18:0600019:286	земли сельскохозяйственного назначения	2184
9.	61:18:0600019:290	земли сельскохозяйственного назначения	2141
10.	61:18:0600019:288	земли сельскохозяйственного назначения	2096

1	2	3	4
11.	61:18:0600019:289	земли сельскохозяйственного назначения	2178
12.	61:18:0600019:140 61:18:0600019:142 входящие в состав единого землепользования 61:18:0600019:144	земли сельскохозяйственного назначения	31973
13.	61:18:0600019:120	земли сельскохозяйственного назначения	11324
14.	61:18:0090206:14	земли сельскохозяйственного назначения	583
15.	61:18:0090206:13	земли сельскохозяйственного назначения	4
16.	61:18:0090202:25	земли населенных пунктов	176
17.	61:18:0600018:ЗУ1	земли сельскохозяйственного назначения	102283
18.	61:18:0600018:ЗУ2	земли сельскохозяйственного назначения	1180
19.	61:18:0600018:ЗУ3	земли сельскохозяйственного назначения	1051
20.	61:18:0600019:ЗУ4	земли сельскохозяйственного назначения	3253
21.	61:18:0090101:ЗУ5	земли населенных пунктов	87
22.	61:18:0090101:ЗУ6	земли населенных пунктов	136
23.	61:18:0000000:ЗУ7	земли населенных пунктов	3439

Начальник управления
документационного обеспечения
Правительства Ростовской области



Т.А. Родионченко