



ПРАВИТЕЛЬСТВО РОСТОВСКОЙ ОБЛАСТИ

ПОСТАНОВЛЕНИЕ

от 20.08.2019 № 586

г. Ростов-на-Дону

**Об утверждении проекта
планировки и проекта межевания
территории размещения линейного
объекта «Реконструкция автомобильной дороги
общего пользования местного значения соединительная
«г. Новошахтинск – х. Новопавловка – х. Калиновка»**

Во исполнение статьи 45 Градостроительного кодекса Российской Федерации, на основании распоряжения Правительства Ростовской области от 11.07.2019 № 386 «О подготовке проекта планировки и проекта межевания территории размещения линейного объекта «Реконструкция автомобильной дороги общего пользования местного значения соединительная «г. Новошахтинск – х. Новопавловка – х. Калиновка» Правительство Ростовской области **п о с т а н о в л я е т**:

1. Утвердить проект планировки территории размещения линейного объекта «Реконструкция автомобильной дороги общего пользования местного значения соединительная «г. Новошахтинск – х. Новопавловка – х. Калиновка» в следующем составе:

1.1. Схема размещения линейного объекта «Реконструкция автомобильной дороги общего пользования местного значения соединительная «г. Новошахтинск – х. Новопавловка – х. Калиновка» согласно приложению № 1.

1.2. Чертеж красных линий и границ зон планируемого размещения линейного объекта «Реконструкция автомобильной дороги общего пользования местного значения соединительная «г. Новошахтинск – х. Новопавловка – х. Калиновка» согласно приложению № 2.

1.3. Положение о размещении линейного объекта «Реконструкция автомобильной дороги общего пользования местного значения соединительная «г. Новошахтинск – х. Новопавловка – х. Калиновка» согласно приложению № 3.

2. Утвердить проект межевания территории размещения линейного объекта «Реконструкция автомобильной дороги общего пользования местного значения соединительная «г. Новошахтинск – х. Новопавловка – х. Калиновка» в следующем составе:

2.1. Чертеж межевания территории размещения линейного объекта «Реконструкция автомобильной дороги общего пользования местного значения соединительная «г. Новошахтинск – х. Новопавловка – х. Калиновка» согласно приложению № 4.

2.2. Пояснительная записка к проекту межевания территории размещения линейного объекта «Реконструкция автомобильной дороги общего пользования местного значения соединительная «г. Новошахтинск – х. Новопавловка – х. Калиновка» согласно приложению № 5.

3. Настоящее постановление вступает в силу со дня его официального опубликования.

4. Контроль за выполнением настоящего постановления возложить на министра строительства, архитектуры и территориального развития Ростовской области Куц С.В.

Губернатор
Ростовской области

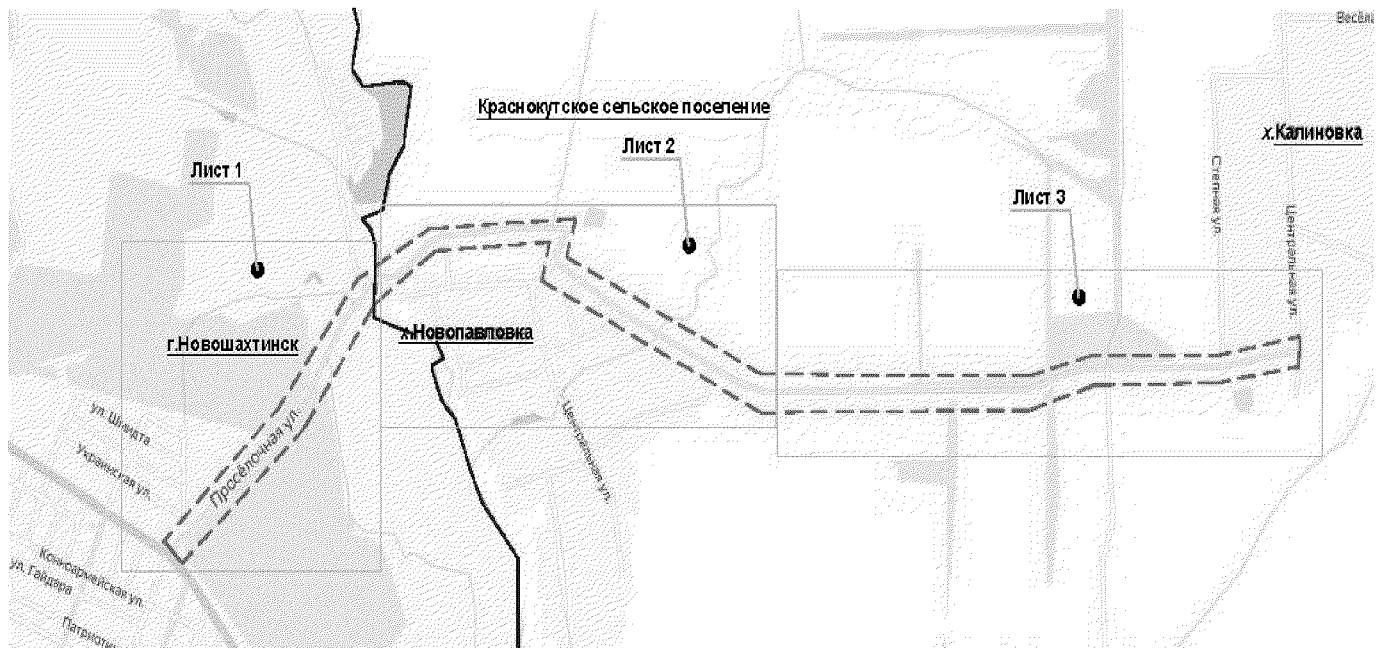


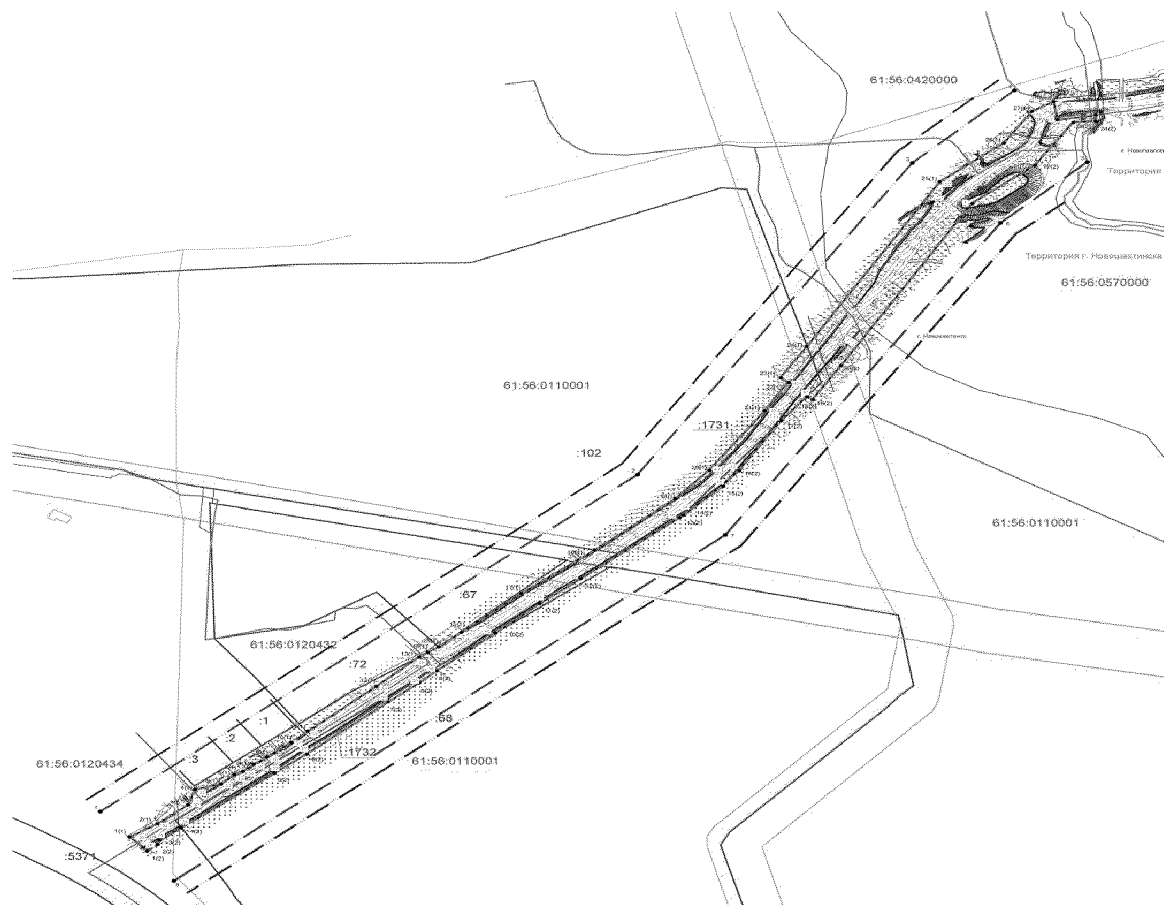
В.Ю. Голубев

Постановление вносит
министерство строительства,
архитектуры и территориального
развития Ростовской области









ЧЕРТЕЖ

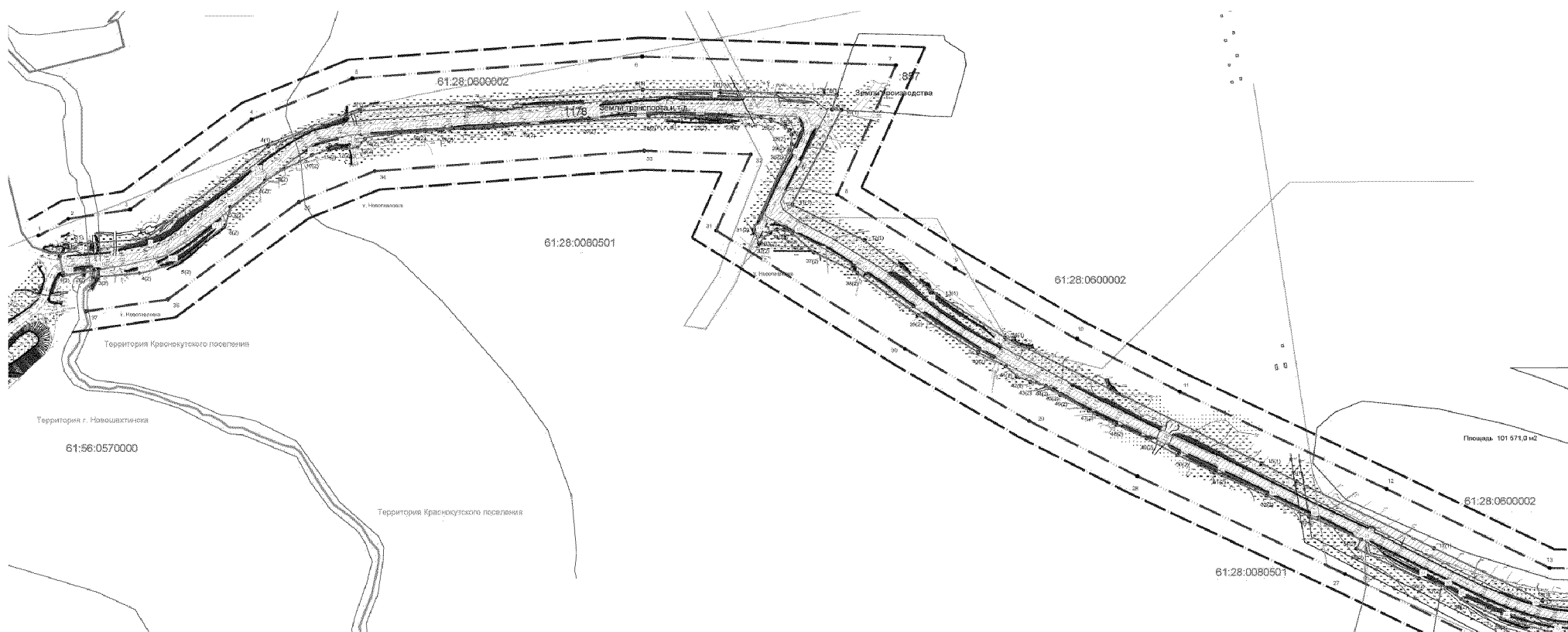
красных линий и границ зон планируемого размещения линейного
объекта «Реконструкция автомобильной дороги общего пользования местного
значения соединительная «г. Новошахтинск – х. Новопавловка – х. Калиновка»













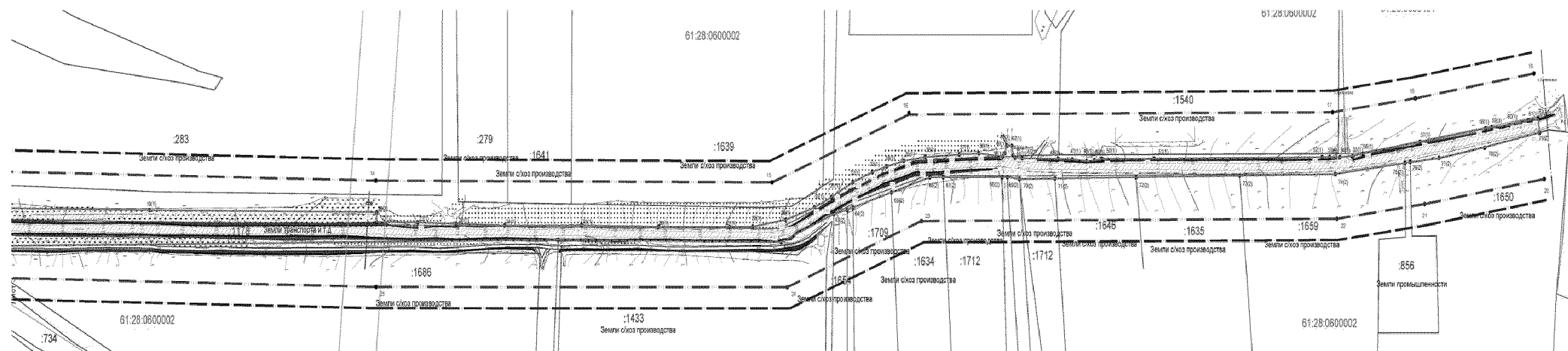
Условные обозначения:

- | | |
|-------------------------------------------------------------------------------------|--------------------------------------------------------------------------------------------------|
|  | - граница подготовки проекта планировки; |
|  | - граница зоны планируемого размещения линейного объекта; |
|  | - граница населенных пунктов; |
|  | - поворотная точка границы зоны планируемого размещения линейного объекта; |
|  | - устанавливаемая красная линия; |
|  | - номер характерной точки устанавливаемой красной линии; |
|  | - граница зоны с особыми условиями использования территории (придорожная полоса); |
|  | - номер поворотной точки зоны с особыми условиями использования территории (придорожная полоса). |










Условные обозначения:

- | | |
|-------------------------------------------------------------------------------------|--------------------------------------------------------------------------------------------------|
|  | — граница подготовки проекта планировки; |
|  | — граница зоны планируемого размещения линейного объекта; |
|  | — граница населенного пункта; |
|  | — поворотная точка границы зоны планируемого размещения линейного объекта; |
|  | — устанавливаемая красная линия; |
|  | — номер характерной точки устанавливаемой красной линии; |
|  | — граница зоны с особыми условиями использования территории (придорожная полоса); |
|  | — номер поворотной точки зоны с особыми условиями использования территории (придорожная полоса). |



Условные обозначения:

- 
 — граница подготовки проекта планировки;
- 
 — граница зоны планируемого размещения линейного объекта;
- 
 — поворотная точка границы зоны планируемого размещения линейного объекта;
- 
 — устанавливаемая красная линия;
- 
 — номер характерной точки устанавливаемой красной линии;
- 
 — граница зоны с особыми условиями использования территории (придорожная полоса);
- 
 — номер поворотной точки зоны с особыми условиями использования территории (придорожная полоса).

Начальник управления
документационного обеспечения
Правительства Ростовской области

Т.А. Родионченко

ПОЛОЖЕНИЕ
о размещении линейного объекта «Реконструкция
автомобильной дороги общего пользования местного значения
соединительная «г. Новошахтинск – х. Новопавловка – х. Калиновка»

1. Общие положения

Целью разработки проекта планировки территории является обеспечение планируемого размещения линейного объекта «Реконструкция автомобильной дороги общего пользования местного значения соединительная «г. Новошахтинск – х. Новопавловка – х. Калиновка» (далее также – линейный объект).

Проект планировки территории разработан для территории, находящейся в границах Краснокутского сельского поселения и г. Новошахтинска.

Основными задачами проекта планировки являются:

установление границ зоны планируемого размещения линейного объекта «Реконструкция автомобильной дороги общего пользования местного значения соединительная «г. Новошахтинск – х. Новопавловка – х. Калиновка»;

установление красных линий – границ территорий, предназначенных для размещения линейного объекта «Реконструкция автомобильной дороги общего пользования местного значения соединительная «г. Новошахтинск – х. Новопавловка – х. Калиновка».

2. Положение о размещении линейного объекта

На основании существующей градостроительной ситуации, информации из государственного кадастра недвижимости, планируемых параметров объекта капитального строительства, в проекте планировки определены границы зоны размещения линейного объекта «Реконструкция автомобильной дороги общего пользования местного значения соединительная «г. Новошахтинск – х. Новопавловка – х. Калиновка».

Граница населенного пункта хутора Новопавловка нанесена в соответствии с генеральным планом Краснокутского сельского поселения, утвержденным решением Собрании депутатов Краснокутского сельского поселения от 26.11.2012 № 15. Граница города Новошахтинска нанесена в соответствии с генеральным планом городского округа муниципального образования «Город Новошахтинск», утвержденным решением Новошахтинской городской Думы от 30.09.2009 № 108.

Каталог координат поворотных точек границ зоны планируемого размещения линейного объекта в границах города Новошахтинска приведен в таблице № 1.

Таблица № 1

№ точки	X	Y
1	2	3
1	482 596,72	2 223 448,19
2	482 576,03	2 223 451,83
3	482 581,47	2 223 484,72
4	482 574,91	2 223 483,90
5	482 573,46	2 223 464,82
6	482 525,46	2 223 432,42
7	482 482,46	2 223 378,47
8	482 300,20	2 223 266,69
9	482 262,27	2 223 242,44
10	482 265,46	2 223 237,52
11	482 238,26	2 223 215,57
12	482 182,56	2 223 179,56
13	482 165,16	2 223 165,66
14	482 131,44	2 223 131,45
15	482 129,53	2 223 129,07
16	482 061,11	2 223 044,92
17	482 033,01	2 223 009,90
18	482 000,14	2 222 972,51
19	481 957,48	2 222 921,68
20	481 944,59	2 222 907,69
21	481 923,02	2 222 881,12
22	481 863,61	2 222 810,03
23	481 842,02	2 222 782,99
24	481 780,97	2 222 703,00
25	481 766,36	2 222 684,80
26	481 762,55	2 222 683,71
27	481 755,06	2 222 674,92
28	481 770,83	2 222 659,65
29	481 785,68	2 222 683,56
30	481 806,96	2 222 709,66
31	481 823,99	2 222 715,33
32	481 830,25	2 222 737,77
33	481 841,26	2 222 749,89
34	481 844,53	2 222 756,60
35	481 852,50	2 222 765,78
36	481 860,59	2 222 776,86
37	481 876,89	2 222 797,32
38	481 889,03	2 222 811,41
39	481 939,83	2 222 869,92
40	481 972,86	2 222 906,49
41	481 977,92	2 222 913,98
42	481 984,19	2 222 923,25

1	2	3
43	482 000,82	2 222 942,94
44	482 044,24	2 222 993,62
45	482 093,22	2 223 057,10
46	482 150,28	2 223 124,85
47	482 182,24	2 223 153,71
48	482 249,73	2 223 201,89
49	482 281,69	2 223 221,45
50	482 286,23	2 223 214,77
51	482 322,03	2 223 237,86
52	482 506,66	2 223 351,09
53	482 550,18	2 223 405,66
54	482 585,68	2 223 429,63
1	482 596,72	2 223 448,19

Каталог координат поворотных точек границ зоны планируемого размещения линейного объекта в границах Краснокутского сельского поселения приведен в таблице № 2.

Таблица № 2

№ точки	X	Y
1	2	3
1	482 596,72	2 223 448,19
2	482 609,99	2 223 470,49
3	482 615,14	2 223 538,68
4	482 712,95	2 223 666,32
5	482 750,55	2 223 763,21
6	482 773,13	2 224 058,50
7	482 772,09	2 224 138,85
8	482 767,27	2 224 261,57
9	482 752,16	2 224 256,51
10	482 751,50	2 224 266,11
11	482 651,31	2 224 214,60
12	482 613,61	2 224 289,96
13	482 555,08	2 224 368,32
14	482 511,07	2 224 436,92
15	482 377,23	2 224 705,96
16	482 358,31	2 224 742,65
17	482 288,15	2 224 885,45
18	482 232,14	2 224 999,89
19	482 229,79	2 225 246,86
20	482 227,89	2 225 553,89
21	482 218,61	2 225 553,66
22	482 218,32	2 225 609,77
23	482 216,98	2 225 661,14

1	2	3
24	482 215,35	2 225 731,02
25	482 215,55	2 225 832,86
26	482 214,14	2 225 937,47
27	482 214,16	2 226 033,95
28	482 214,21	2 226 065,75
29	482 220,70	2 226 110,43
30	482 232,18	2 226 149,64
31	482 241,88	2 226 172,96
32	482 255,99	2 226 202,09
33	482 265,46	2 226 228,61
34	482 270,78	2 226 247,99
35	482 275,93	2 226 271,30
36	482 279,60	2 226 300,65
37	482 281,91	2 226 347,84
38	482 283,05	2 226 373,50
39	482 279,96	2 226 405,99
40	482 283,19	2 226 408,87
41	482 290,30	2 226 411,14
42	482 289,79	2 226 418,51
43	482 281,52	2 226 420,54
44	482 278,95	2 226 422,81
45	482 278,49	2 226 432,61
46	482 277,90	2 226 482,43
47	482 277,45	2 226 500,64
48	482 275,80	2 226 520,30
49	482 276,36	2 226 530,88
50	482 277,96	2 226 540,99
51	482 278,12	2 226 612,13
52	482 279,57	2 226 840,68
53	482 279,63	2 226 849,61
54	482 279,44	2 226 864,48
55	482 280,64	2 226 882,10
56	482 282,81	2 226 896,17
57	482 293,74	2 226 974,08
58	482 306,22	2 227 063,46
59	482 307,32	2 227 071,47
60	482 309,27	2 227 095,60
61	482 313,61	2 227 120,84
62	482 315,12	2 227 135,02
63	482 302,21	2 227 136,54
64	482 288,50	2 227 062,54
65	482 278,43	2 226 999,77
66	482 274,66	2 226 960,45
67	482 274,03	2 226 954,13

1	2	3
68	482 263,64	2 226 858,70
69	482 262,22	2 226 728,58
70	482 260,68	2 226 587,37
71	482 259,48	2 226 477,19
72	482 258,89	2 226 428,84
73	482 260,82	2 226 412,37
74	482 260,81	2 226 405,44
75	482 260,64	2 226 324,77
76	482 260,60	2 226 306,69
77	482 246,40	2 226 254,47
78	482 232,21	2 226 202,33
79	482 230,00	2 226 194,19
80	482 226,20	2 226 176,28
81	482 199,78	2 226 104,55
82	482 201,91	2 225 800,98
83	482 195,97	2 225 018,05
84	482 213,38	2 224 956,33
85	482 233,48	2 224 915,20
86	482 248,57	2 224 894,70
87	482 255,84	2 224 869,58
88	482 287,17	2 224 805,81
89	482 296,61	2 224 810,44
90	482 320,94	2 224 755,95
91	482 343,16	2 224 711,22
92	482 367,59	2 224 656,85
93	482 386,15	2 224 618,08
94	482 404,02	2 224 585,08
95	482 418,79	2 224 552,74
96	482 432,82	2 224 525,33
97	482 449,84	2 224 495,61
98	482 455,64	2 224 487,61
99	482 459,63	2 224 480,40
100	482 463,66	2 224 464,96
101	482 469,40	2 224 450,50
102	482 480,14	2 224 438,15
103	482 494,79	2 224 409,66
104	482 533,98	2 224 347,12
105	482 579,24	2 224 283,12
106	482 600,61	2 224 237,72
107	482 620,97	2 224 214,91
108	482 624,68	2 224 206,34
109	482 624,95	2 224 198,98
110	482 622,44	2 224 191,44
111	482 610,56	2 224 180,13

1	2	3
112	482 624,89	2 224 174,60
113	482 708,90	2 224 211,77
114	482 715,02	2 224 214,38
115	482 725,19	2 224 214,03
116	482 730,18	2 224 212,06
117	482 734,55	2 224 207,39
118	482 741,10	2 224 192,31
119	482 743,90	2 224 181,64
120	482 744,13	2 224 152,18
121	482 743,90	2 224 120,08
122	482 743,12	2 224 065,46
123	482 739,98	2 224 002,30
124	482 735,35	2 223 938,48
125	482 736,42	2 223 923,16
126	482 731,23	2 223 850,59
127	482 727,92	2 223 823,78
128	482 725,26	2 223 786,33
129	482 721,89	2 223 768,32
130	482 711,92	2 223 760,52
131	482 710,39	2 223 748,86
132	482 713,15	2 223 737,85
133	482 703,27	2 223 712,26
134	482 689,01	2 223 683,33
135	482 676,92	2 223 663,50
136	482 648,69	2 223 627,21
137	482 629,44	2 223 621,86
138	482 589,24	2 223 571,92
139	482 578,55	2 223 532,21
140	482 574,90	2 223 483,90
141	482 581,47	2 223 484,72
142	482 576,03	2 223 451,83
1	482 596,72	2 223 448,19

3. Планировочные решения и характеристика линейного объекта

Проект планировки территории размещения линейного объекта «Реконструкция автомобильной дороги общего пользования местного значения соединительная «г. Новошахтинск – х. Новопавловка – х. Калиновка» подготовлен для территории, расположенной в городе Новошахтинске и Краснокутском сельском поселении Ростовской области.

Начало проектируемого участка ПК 00 + 00 принято на примыкании автомобильной дороги общего пользования местного значения «г. Новошахтинск – х. Новопавловка – х. Калиновка». Конец проектируемого участка принят на км 5 + 123 автомобильной дороги общего пользования местного значения «г. Новошахтинск – х. Новопавловка – х. Калиновка».

Параметры автомобильной дороги общего пользования местного значения соединительная «г. Новошахтинск – х. Новопавловка – х. Калиновка» приведены в таблице № 3.

Таблица № 3

Показатель	Единица измерения	Проектное предложение
1	2	3
Категория автомобильной дороги	–	IV
Расчетная скорость	километров в час	80
Число полос движения	штук	2
Ширина полосы движения	метров	3,0
Тип дорожной одежды	–	капитальный
Вид покрытия	–	асфальтобетон

В проекте планировки территории, на участке зоны планируемого размещения линейного объекта «Реконструкция автомобильной дороги общего пользования местного значения соединительная «г. Новошахтинск – х. Новопавловка – х. Калиновка», установлены красные линии.

Красные линии установлены по границе зоны планируемого размещения линейного объекта.

Каталог координат поворотных точек красных линий в границах города Новошахтинска приведен в таблице № 4:

Таблица № 4

№ точки	X	Y
1	2	3
Красная линия № 1		
1(1)	481 770,83	2 222 659,65
2(1)	481 785,68	2 222 683,56
3(1)	481 806,96	2 222 709,66
4(1)	481 823,99	2 222 715,33
5(1)	481 830,25	2 222 737,77
6(1)	481 841,26	2 222 749,89
7(1)	481 844,53	2 222 756,60
8(1)	481 852,50	2 222 765,78
9(1)	481 860,59	2 222 776,86
10(1)	481 876,89	2 222 797,32
11 (1)	481 889,03	2 222 811,41
12(1)	481 939,83	2 222 869,92
13(1)	481 972,86	2 222 906,49
14(1)	481 977,92	2 222 913,98
15(1)	481 984,19	2 222 923,25
16(1)	482 000,82	2 222 942,94
17(1)	482 044,24	2 222 993,62
18(1)	482 093,22	2 223 057,10
19(1)	482 150,28	2 223 124,85

1	2	3
20(1)	482 182,24	2 223 153,71
21(1)	482 249,73	2 223 201,89
22(1)	482 281,69	2 223 221,45
23(1)	482 286,23	2 223 214,77
24(1)	482 322,03	2 223 237,86
25(1)	482 506,66	2 223 351,09
26(1)	482 550,18	2 223 405,66
27(1)	482 585,68	2 223 429,63
28(1)	482 596,72	2 223 448,19
Красная линия № 2		
1(2)	481 755,06	2 222 674,92
2(2)	481 762,55	2 222 683,71
3(2)	481 766,36	2 222 684,80
4(2)	481 780,97	2 222 703,87
5(2)	481 842,02	2 222 782,99
6(2)	481 863,61	2 222 810,03
7(2)	481 923,02	2 222 881,12
8(2)	481 944,59	2 222 907,69
9(2)	481 957,48	2 222 921,68
10(2)	482 000,14	2 222 972,51
11 (2)	482 033,01	2 223 009,90
12(2)	482 061,11	2 223 044,92
13(2)	482 129,53	2 223 129,07
14(2)	482 131,44	2 223 131,45
15(2)	482 165,16	2 223 165,66
16(2)	482 182,56	2 223 179,56
17(2)	482 238,26	2 223 215,57
18(2)	482 265,46	2 223 237,52
19(2)	482 262,27	2 223 242,44
20(2)	482 300,20	2 223 266,69
21(2)	482 482,46	2 223 378,47
22(2)	482 525,46	2 223 432,42
23(2)	482 573,46	2 223 464,82
24(2)	482 574,91	2 223 483,90
25(2)	482 581,47	2 223 484,72
26(2)	482 576,03	2 223 451,83

Каталог координат поворотных точек красных линий в границах Краснокутского сельского поселения приведен в таблице № 5:

Таблица № 5

№ точки	X	Y
1	2	3
Красная линия № 1		
1(1)	482 596,72	2 223 448,19
2(1)	482 609,99	2 223 470,49

1	2	3
3(1)	482 615,14	2 223 538,68
4(1)	482 712,95	2 223 666,32
5(1)	482 750,55	2 223 763,21
6(1)	482 773,13	2 224 058,50
7(1)	482 772,09	2 224 138,85
8(1)	482 767,27	2 224 261,57
9(1)	482 752,16	2 224 256,51
10(1)	482 751,50	2 224 266,11
11 (1)	482 651,31	2 224 214,60
12(1)	482 613,61	2 224 289,96
13(1)	482 555,08	2 224 368,32
14(1)	482 511,07	2 224 436,92
15(1)	482 377,23	2 224 705,96
16(1)	482 358,31	2 224 742,65
17(1)	482 288,15	2 224 885,45
18(1)	482 232,14	2 224 999,89
19(1)	482 229,79	2 225 246,86
20(1)	482 227,89	2 225 553,89
21(1)	482 218,61	2 225 553,66
22(1)	482 218,32	2 225 609,77
23(1)	482 216,98	2 225 661,14
24(1)	482 215,35	2 225 731,02
25(1)	482 215,55	2 225 832,86
26(1)	482 214,14	2 225 937,47
27(1)	482 214,16	2 226 033,95
28(1)	482 214,21	2 226 065,75
29(1)	482 220,70	2 226 110,43
30(1)	482 232,18	2 226 149,64
31(1)	482 241,88	2 226 172,96
32(1)	482 255,99	2 226 202,09
33(1)	482 265,46	2 226 228,61
34(1)	482 270,78	2 226 247,99
35(1)	482 275,93	2 226 271,30
36(1)	482 279,60	2 226 300,65
37(1)	482 281,91	2 226 347,84
38(1)	482 283,05	2 226 373,50
39(1)	482 279,96	2 226 405,99
40(1)	482 283,19	2 226 408,87
41(1)	482 290,30	2 226 411,14
42(1)	482 289,79	2 226 418,51
43(1)	482 281,52	2 226 420,54
44(1)	482 278,95	2 226 422,81
45(1)	482 278,49	2 226 432,61
46(1)	482 277,90	2 226 482,43
47(1)	482 277,45	2 226 500,64
48(1)	482 275,80	2 226 520,30

1	2	3
49(1)	482 276,36	2 226 530,88
50(1)	482 277,96	2 226 540,99
51(1)	482 278,12	2 226 612,13
52(1)	482 279,57	2 226 840,68
53(1)	482 279,63	2 226 849,61
54(1)	482 279,44	2 226 864,48
55(1)	482 280,64	2 226 882,10
56(1)	482 282,81	2 226 896,17
57(1)	482 293,74	2 226 974,08
58(1)	482 306,22	2 227 063,46
59(1)	482 307,32	2 227 071,47
60(1)	482 309,27	2 227 095,60
61(1)	482 313,61	2 227 120,84
62(1)	482 315,12	2 227 135,02
Красная линия № 2		
1(2)	482 576,03	2 223 451,83
2(2)	482 581,47	2 223 484,72
3(2)	482 574,90	2 223 483,90
4(2)	482 578,55	2 223 532,21
5(2)	482 589,24	2 223 571,92
6(2)	482 629,44	2 223 621,86
7(2)	482 648,69	2 223 627,21
8(2)	482 676,92	2 223 663,50
9(2)	482 689,01	2 223 683,33
10(2)	482 703,27	2 223 712,26
11 (2)	482 713,15	2 223 737,85
12(2)	482 710,39	2 223 748,86
13(2)	482 711,92	2 223 760,52
14(2)	482 721,89	2 223 768,32
15(2)	482 725,26	2 223 786,33
16(2)	482 727,92	2 223 823,78
17(2)	482 731,23	2 223 850,59
18(2)	482 736,42	2 223 923,16
19(2)	482 735,35	2 223 938,48
20(2)	482 739,98	2 224 002,30
21(2)	482 743,12	2 224 065,46
22(2)	482 743,90	2 224 120,08
23(2)	482 744,13	2 224 152,18
24(2)	482 743,90	2 224 181,64
25(2)	482 741,10	2 224 192,31
26(2)	482 734,55	2 224 207,39
27(2)	482 730,18	2 224 212,06
28(2)	482 725,19	2 224 214,03
29(2)	482 715,02	2 224 214,38
30(2)	482 708,90	2 224 211,77
31(2)	482 624,89	2 224 174,60

1	2	3
32(2)	482 610,56	2 224 180,13
33(2)	482 622,44	2 224 191,44
34(2)	482 624,95	2 224 198,98
35(2)	482 624,68	2 224 206,34
36(2)	482 620,97	2 224 214,91
37(2)	482 600,61	2 224 237,72
38(2)	482 579,24	2 224 283,12
39(2)	482 533,98	2 224 347,12
40(2)	482 494,79	2 224 409,66
41(2)	482 480,14	2 224 438,15
42(2)	482 469,40	2 224 450,50
43(2)	482 463,66	2 224 464,96
44(2)	482 459,63	2 224 480,40
45(2)	482 455,64	2 224 487,61
46(2)	482 449,84	2 224 495,61
47(2)	482 432,82	2 224 525,33
48(2)	482 418,79	2 224 552,74
49(2)	482 404,02	2 224 585,08
50(2)	482 386,15	2 224 618,08
51(2)	482 367,59	2 224 656,85
52(2)	482 343,16	2 224 711,22
53(2)	482 320,94	2 224 755,95
54(2)	482 296,61	2 224 810,44
55(2)	482 287,17	2 224 805,81
56(2)	482 255,84	2 224 869,58
57(2)	482 248,57	2 224 894,70
58(2)	482 233,48	2 224 915,20
59(2)	482 213,38	2 224 956,33
60(2)	482 195,97	2 225 018,05
61(2)	482 201,91	2 225 800,98
62(2)	482 199,78	2 226 104,55
63(2)	482 226,20	2 226 176,28
64(2)	482 230,00	2 226 194,19
65(2)	482 232,21	2 226 202,33
66(2)	482 246,40	2 226 254,47
67(2)	482 260,60	2 226 306,69
68(2)	482 260,64	2 226 324,77
69(2)	482 260,81	2 226 405,44
70(2)	482 260,82	2 226 412,37
71(2)	482 258,89	2 226 428,84
72(2)	482 259,48	2 226 477,19
73 (2)	482 260,68	2 226 587,37
74(2)	482 262,22	2 226 728,58
75(2)	482 263,64	2 226 858,70
76(2)	482 274,03	2 226 954,13
77(2)	482 274,66	2 226 960,45

1	2	3
78(2)	482 278,43	2 226 999,77
79(2)	482 302,21	2 227 136,54

В соответствии с Федеральным законом от 08.11.2007 № 257-ФЗ «Об автомобильных дорогах и о дорожной деятельности в Российской Федерации и о внесении изменений в отдельные законодательные акты Российской Федерации» для линейного объекта «Реконструкция автомобильной дороги общего пользования местного значения соединительная «г. Новошахтинск – х. Новопавловка – х. Калиновка» установлена граница зоны с особыми условиями использования территории – придорожная полоса.

Каталог координат поворотных точек границ устанавливаемой придорожной полосы автомобильной дороги в границах Краснокутского поселения в таблице № 6.

Таблица № 6

№ точки	X	Y
1	2	3
Придорожная полоса № 1		
1	482 617,86	2 223 426,05
2	482 636,21	2 223 457,16
3	482 646,11	2 223 522,03
4	482 741,55	2 223 648,99
5	482 785,06	2 223 754,57
6	482 808,23	2 224 057,91
7	482 799,13	2 224 323,52
8	482 661,76	2 224 262,11
9	482 583,77	2 224 385,22
10	482 509,51	2 224 511,30
11	482 453,11	2 224 620,69
12	482 350,00	2 224 837,18
13	482 266,54	2 225 007,64
14	482 257,51	2 225 554,40
15	482 255,82	2 226 092,23
16	482 319,21	2 226 278,43
17	482 321,42	2 226 855,04
18	482 334,40	2 226 967,57
19	482 357,69	2 227 129,06
Придорожная полоса № 2		
20	482 258,94	2 227 143,18
21	482 235,45	2 226 980,29
22	482 221,66	2 226 860,82
23	482 219,50	2 226 295,02
24	482 157,47	2 226 112,84
25	482 157,74	2 225 553,02

1	2	3
26	482 167,14	2 224 984,10
27	482 260,18	2 224 793,52
28	482 363,73	2 224 576,11
29	482 422,14	2 224 462,82
30	482 498,65	2 224 332,92
31	482 623,80	2 224 135,35
32	482 704,50	2 224 171,42
33	482 708,32	2 224 059,86
34	482 686,78	2 223 777,86
35	482 654,17	2 223 698,73
36	482 551,02	2 223 561,50
37	482 538,27	2 223 475,09

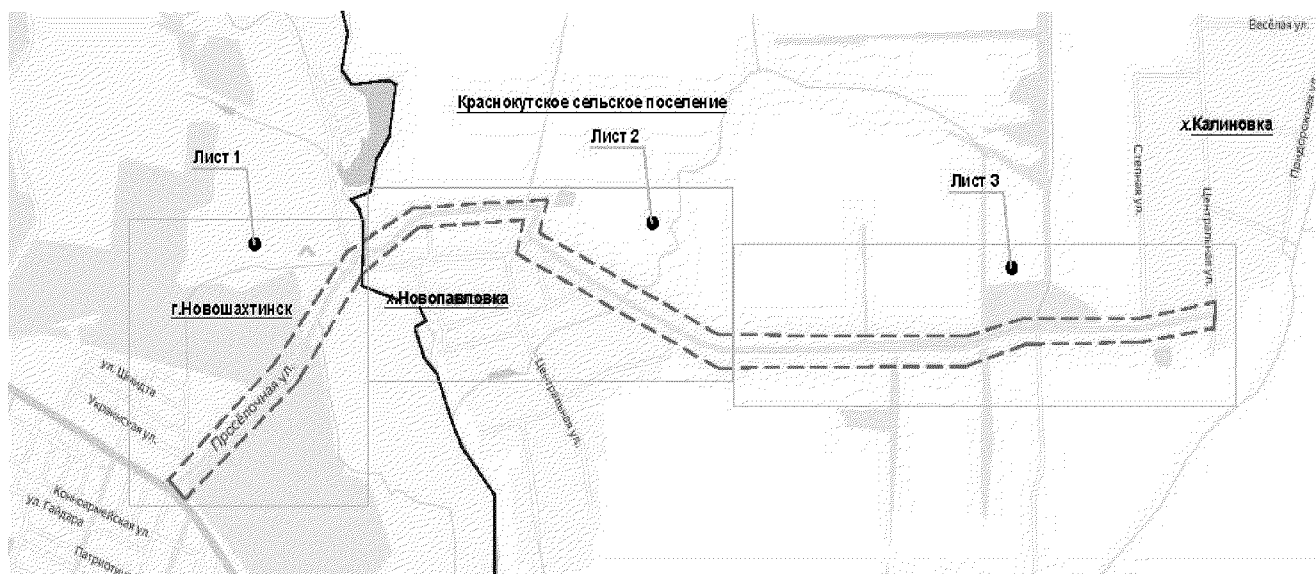
Начальник управления
документационного обеспечения
Правительства Ростовской области

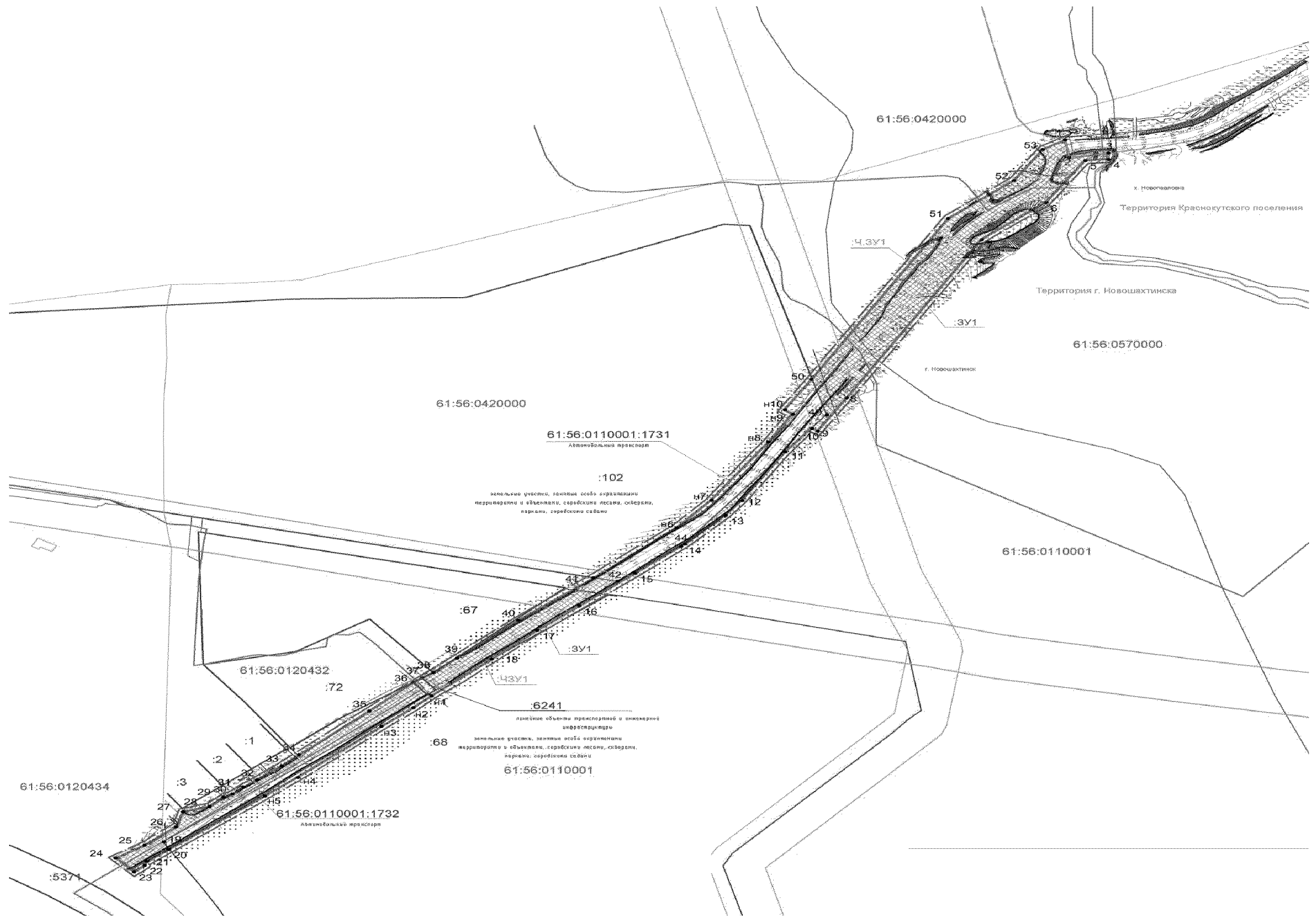


Т.А. Родионченко









ЧЕРТЕЖ

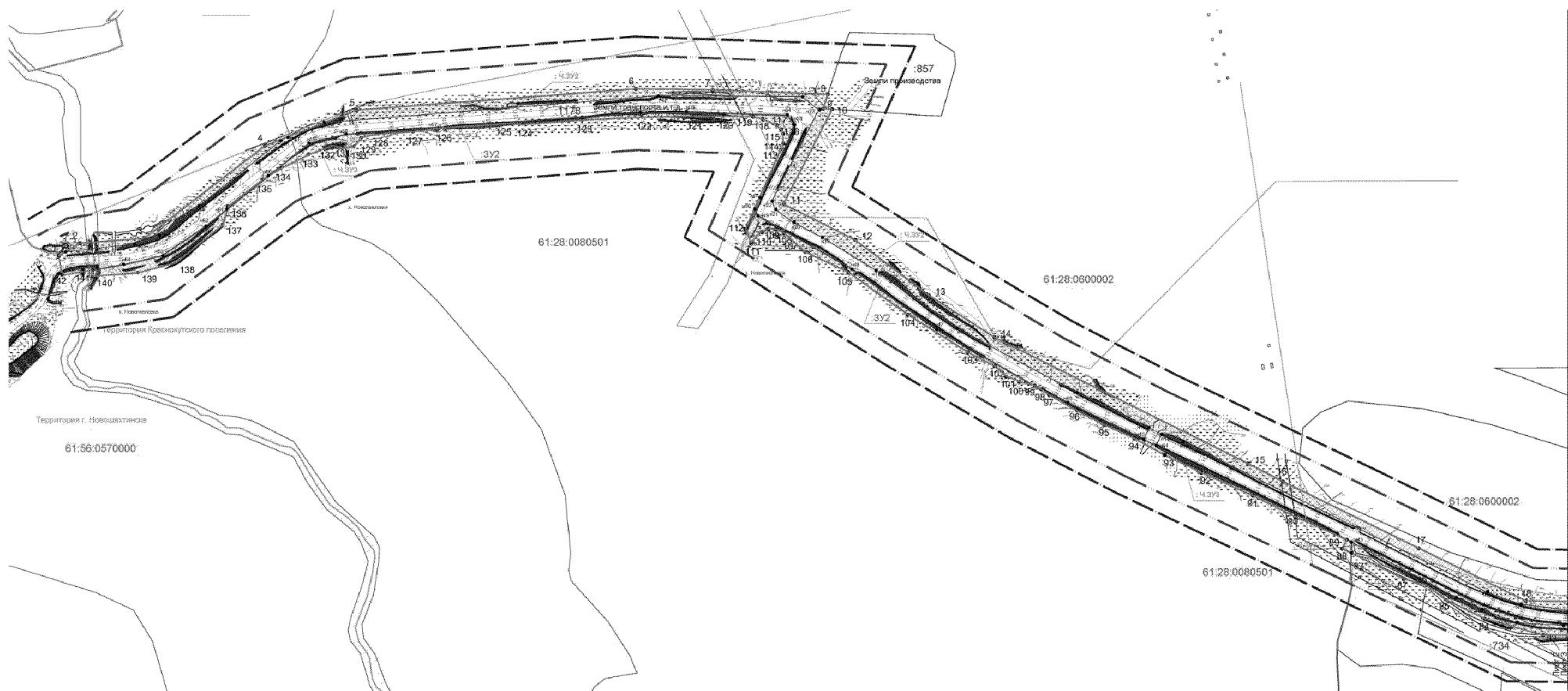
межевания территории размещения линейного объекта
«Реконструкция автомобильной дороги общего пользования местного
значения соединительная «г. Новошахтинск – х. Новопавловка – х. Калиновка»














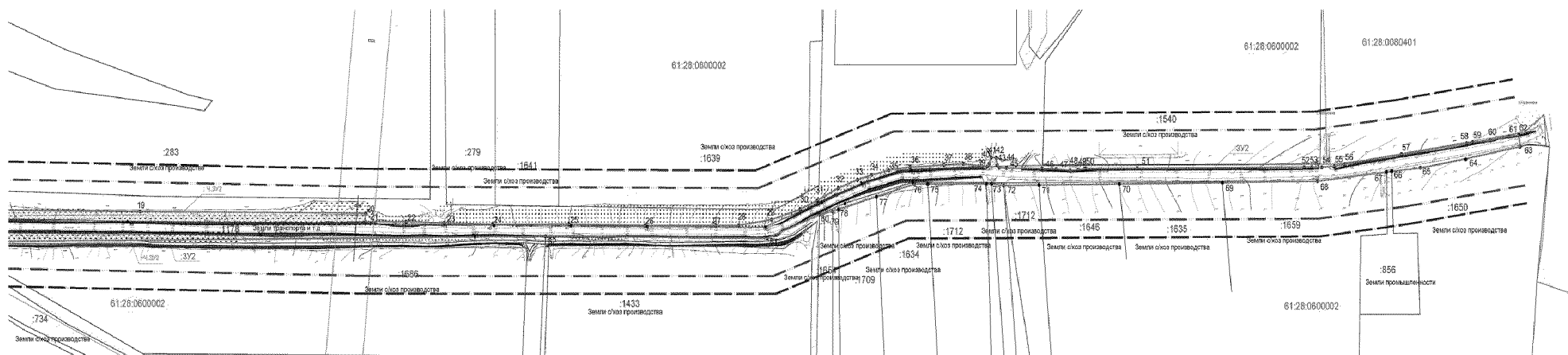
Условные обозначения:

-  — граница подготовки проекта межевания;
-  — граница населенного пункта;
-  — граница полосы отвода автомобильной дороги;
-  — земельные участки, образуемые из земель, государственная собственность на которые не разграничена;
-  — устанавливаемая красная линия;
-  — граница существующего земельного участка;
-  — граница образуемого земельного участка;
-  — номер поворотной точки образуемого земельного участка.



Условные обозначения:

-  — граница подготовки проекта межевания;
-  — граница населенного пункта;
-  — граница полосы отвода автомобильной дороги;
-  — земельные участки, образуемые из земель, государственная собственность на которые не разграничена;
-  — устанавливаемая красная линия;
-  — граница существующего земельного участка;
-  — граница образуемого земельного участка;
-  — номер поворотной точки образуемого земельного участка;
-  — граница зоны с особыми условиями использования территории (придорожная полоса).



Условные обозначения:

- — граница подготовки проекта межевания;
- ===== — граница полосы отвода автомобильной дороги;
- ▨▨▨▨ — земельные участки, образуемые из земель, государственная собственность на которые не разграничена;
- — устанавливаемая красная линия;
- — граница существующего земельного участка;
- — граница образуемого земельного участка;
- — номер поворотной точки образуемого земельного участка;
- — граница зоны с особыми условиями использования территории (придорожная полоса).

Начальник управления
документационного обеспечения
Правительства Ростовской области

Т.А. Родионченко

ПОЯСНИТЕЛЬНАЯ ЗАПИСКА
к проекту межевания территории
размещения линейного объекта «Реконструкция
автомобильной дороги общего пользования местного значения
соединительная «г. Новошахтинск – х. Новопавловка – х. Калиновка»

Общие положения

Проект межевания территории разработан на основании проекта планировки территории размещения линейного объекта «Реконструкция автомобильной дороги общего пользования местного значения соединительная «г. Новошахтинск – х. Новопавловка – х. Калиновка».

Проект межевания разработан в целях определения границ полосы отвода линейного объекта «Реконструкция автомобильной дороги общего пользования местного значения соединительная «г. Новошахтинск – х. Новопавловка – х. Калиновка».

Основными задачами проекта межевания являются: определение местоположения границ земельных участков, образуемых из земель, находящихся в государственной собственности; определение местоположения границ земельных участков, образуемых с целью дальнейшего изъятия для государственных нужд Ростовской области.

В проекте межевания территории, в границах зоны планируемого размещения линейного объекта «Реконструкция автомобильной дороги общего пользования местного значения соединительная «г. Новошахтинск – х. Новопавловка – х. Калиновка», сформирована полоса отвода автомобильной дороги общей площадью 130 181 кв. метр. Границы полосы отвода автомобильной дороги совпадают с границами полосы, необходимой для организации строительства данного линейного объекта.

Каталог координат поворотных точек границы полосы отвода линейного объекта «Реконструкция автомобильной дороги общего пользования местного значения соединительная «г. Новошахтинск – х. Новопавловка – х. Калиновка» в границах города Новошахтинска приведен в таблице № 1.

Таблица № 1

№ точки	X	Y
1	2	3
1	482 596,72	2 223 448,19
2	482 576,03	2 223 451,83
3	482 581,47	2 223 484,72
4	482 574,91	2 223 483,90

1	2	3
5	482 573,46	2 223 464,82
6	482 525,46	2 223 432,42
7	482 482,46	2 223 378,47
8	482 300,20	2 223 266,69
9	482 262,27	2 223 242,44
10	482 265,46	2 223 237,52
11	482 238,26	2 223 215,57
12	482 182,56	2 223 179,56
13	482 165,16	2 223 165,66
14	482 131,44	2 223 131,45
15	482 129,53	2 223 129,07
16	482 061,11	2 223 044,92
17	482 033,01	2 223 009,90
18	482 000,14	2 222 972,51
H1	481 957,48	2 222 921,68
H2	481 944,59	2 222 907,69
H3	481 923,02	2 222 881,12
H4	481 863,61	2 222 810,03
H5	481 842,02	2 222 782,99
20	481 780,97	2 222 703,00
21	481 766,36	2 222 684,80
22	481 762,55	2 222 683,71
23	481 755,06	2 222 674,92
24	481 770,83	2 222 659,65
25	481 785,68	2 222 683,56
26	481 806,96	2 222 709,66
27	481 823,99	2 222 715,33
28	481 830,25	2 222 737,77
29	481 841,26	2 222 749,89
30	481 844,53	2 222 756,60
31	481 852,50	2 222 765,78
32	481 860,59	2 222 776,86
33	481 876,89	2 222 797,32
34	481 889,03	2 222 811,41
35	481 939,83	2 222 869,92
36	481 972,86	2 222 906,49
37	481 977,92	2 222 913,98
38	481 984,19	2 222 923,25
39	482 000,82	2 222 942,94
40	482 044,24	2 222 993,62
41	482 093,22	2 223 057,10
H6	482 150,28	2 223 124,85
H7	482 182,24	2 223 153,71
H8	482 249,73	2 223 201,89

1	2	3
Н9	482 281,69	2 223 221,45
50	482 286,23	2 223 214,77
51	482 322,03	2 223 237,86
52	482 506,66	2 223 351,09
53	482 585,68	2 223 429,63
1	482 596,72	2 223 448,19
Площадь – 28 610 кв. метров		

Каталог координат поворотных точек границы полосы отвода линейного объекта «Реконструкция автомобильной дороги общего пользования местного значения соединительная «г. Новошахтинск – х. Новопавловка – х. Калиновка» в границах Краснокутского сельского поселения приведен в таблице № 2.

Таблица № 2

№ точки	X	Y
1	2	3
1	482 596,72	2 223 448,19
2	482 609,99	2 223 470,49
3	482 615,14	2 223 538,68
4	482 712,95	2 223 666,32
5	482 750,55	2 223 763,21
6	482 773,13	2 224 058,50
7	482 772,09	2 224 138,85
8	482 767,27	2 224 261,57
9	482 752,16	2 224 256,51
10	482 751,50	2 224 266,11
11	482 651,31	2 224 214,60
12	482 613,61	2 224 289,96
13	482 555,08	2 224 368,32
14	482 511,07	2 224 436,92
15	482 377,23	2 224 705,96
16	482 358,31	2 224 742,65
17	482 288,15	2 224 885,45
18	482 232,14	2 224 999,89
19	482 229,79	2 225 246,86
20	482 227,89	2 225 553,89
21	482 218,61	2 225 553,66
22	482 218,32	2 225 609,77
23	482 216,98	2 225 661,14
24	482 215,35	2 225 731,02
25	482 215,55	2 225 832,86
26	482 214,14	2 225 937,47
27	482 214,16	2 226 033,95
28	482 214,21	2 226 065,75

1	2	3
29	482 220,70	2 226 110,43
30	482 232,18	2 226 149,64
31	482 241,88	2 226 172,96
32	482 255,99	2 226 202,09
33	482 265,46	2 226 228,61
34	482 270,78	2 226 247,99
35	482 275,93	2 226 271,30
36	482 279,60	2 226 300,65
37	482 281,91	2 226 347,84
38	482 283,05	2 226 373,50
39	482 279,96	2 226 405,99
40	482 283,19	2 226 408,87
41	482 290,30	2 226 411,14
42	482 289,79	2 226 418,51
43	482 281,52	2 226 420,54
44	482 278,95	2 226 422,81
45	482 278,49	2 226 432,61
46	482 277,90	2 226 482,43
47	482 277,45	2 226 500,64
48	482 275,80	2 226 520,30
49	482 276,36	2 226 530,88
50	482 277,96	2 226 540,99
51	482 278,12	2 226 612,13
52	482 279,57	2 226 840,68
53	482 279,63	2 226 849,61
54	482 279,44	2 226 864,48
55	482 280,64	2 226 882,10
56	482 282,81	2 226 896,17
57	482 293,74	2 226 974,08
58	482 306,22	2 227 063,46
59	482 307,32	2 227 071,47
60	482 309,27	2 227 095,60
61	482 313,61	2 227 120,84
62	482 315,12	2 227 135,02
63	482 302,21	2 227 136,54
64	482 288,50	2 227 062,54
65	482 278,43	2 226 999,77
66	482 274,66	2 226 960,45
67	482 274,03	2 226 954,13
68	482 263,64	2 226 858,70
69	482 262,22	2 226 728,58
70	482 260,68	2 226 587,37
71	482 259,48	2 226 477,19
72	482 258,89	2 226 428,84

1	2	3
73	482 260,82	2 226 412,37
74	482 260,81	2 226 405,44
75	482 260,64	2 226 324,77
76	482 260,60	2 226 306,69
77	482 246,40	2 226 254,47
78	482 232,21	2 226 202,33
79	482 230,00	2 226 194,19
80	482 226,20	2 226 176,28
81	482 199,78	2 226 104,55
82	482 201,91	2 225 800,98
83	482 195,97	2 225 018,05
84	482 213,38	2 224 956,33
85	482 233,48	2 224 915,20
86	482 248,57	2 224 894,70
87	482 255,84	2 224 869,58
88	482 287,17	2 224 805,81
89	482 296,61	2 224 810,44
90	482 320,94	2 224 755,95
91	482 343,16	2 224 711,22
92	482 367,59	2 224 656,85
93	482 386,15	2 224 618,08
94	482 404,02	2 224 585,08
95	482 418,79	2 224 552,74
96	482 432,82	2 224 525,33
97	482 449,84	2 224 495,61
98	482 455,64	2 224 487,61
99	482 459,63	2 224 480,40
100	482 463,66	2 224 464,96
101	482 469,40	2 224 450,50
102	482 480,14	2 224 438,15
103	482 494,79	2 224 409,66
104	482 533,98	2 224 347,12
105	482 579,24	2 224 283,12
106	482 600,61	2 224 237,72
107	482 620,97	2 224 214,91
108	482 624,68	2 224 206,34
109	482 624,95	2 224 198,98
110	482 622,44	2 224 191,44
111	482 610,56	2 224 180,13
112	482 624,89	2 224 174,60
113	482 708,90	2 224 211,77
114	482 715,02	2 224 214,38
115	482 725,19	2 224 214,03
116	482 730,18	2 224 212,06

1	2	3
117	482 734,55	2 224 207,39
118	482 741,10	2 224 192,31
119	482 743,90	2 224 181,64
120	482 744,13	2 224 152,18
121	482 743,90	2 224 120,08
122	482 743,12	2 224 065,46
123	482 739,98	2 224 002,30
124	482 735,35	2 223 938,48
125	482 736,42	2 223 923,16
126	482 731,23	2 223 850,59
127	482 727,92	2 223 823,78
128	482 725,26	2 223 786,33
129	482 721,89	2 223 768,32
130	482 711,92	2 223 760,52
131	482 710,39	2 223 748,86
132	482 713,15	2 223 737,85
133	482 703,27	2 223 712,26
134	482 689,01	2 223 683,33
135	482 676,92	2 223 663,50
136	482 648,69	2 223 627,21
137	482 629,44	2 223 621,86
138	482 589,24	2 223 571,92
139	482 578,55	2 223 532,21
140	482 574,90	2 223 483,90
141	482 581,47	2 223 484,72
142	482 576,03	2 223 451,83
1	482 596,72	2 223 448,19
Площадь – 101 571 кв. метр		

Часть полосы отвода линейного объекта «Реконструкция автомобильной дороги общего пользования местного значения соединительная «г. Новошахтинск – х. Новопавловка – х. Калиновка», в административных границах города Новошахтинска, расположена в границах земельных участков с кадастровыми номерами 61:56:0110001:1731, 61:56:0110001:1732 и 61:56:0120432:6241, находящихся в государственной собственности Ростовской области. Образование земельных участков в границах данных земельных участков не требуется.

Для формирования полосы отвода линейного объекта «Реконструкция автомобильной дороги общего пользования местного значения соединительная «г. Новошахтинск – х. Новопавловка – х. Калиновка», в границах города Новошахтинск, в границах кадастровых кварталов 61:56:0120434, 61:56:0110001, 61:56:0570000, 61:56:0420000, образуются земельные участки из земель, государственная собственность на которые не разграничена.

Каталог координат поворотных точек границ земельных участков, образуемых на территории города Новошахтинска из земель, государственная собственность на которые не разграничена, приведен в таблице № 3.

Таблица № 3

№ точки	X	Y
1	2	3
Образуемый земельный участок 61:56:0000000:чзу1, разрешенное использование – территория общего пользования		
1	482 596,73	2 223 448,19
2	482 576,03	2 223 451,83
3	482 581,47	2 223 484,72
4	482 574,91	2 223 483,90
5	482 573,46	2 223 464,82
6	482 525,46	2 223 432,42
7	482 482,46	2 223 378,47
8	482 300,20	2 223 266,69
9	482 262,27	2 223 242,44
10	482 265,48	2 223 237,50
11	482 238,26	2 223 215,57
12	482 182,56	2 223 179,56
13	482 165,16	2 223 165,66
14	482 131,44	2 223 131,45
15	482 098,41	2 223 091,16
16	482 061,11	2 223 044,92
17	482 033,01	2 223 009,90
18	482 000,16	2 222 972,53
19	481 789,63	2 222 698,52
20	481 780,97	2 222 703,87
21	481 766,36	2 222 684,80
22	481 762,55	2 222 683,71
23	481 755,06	2 222 674,92
24	481 770,83	2 222 659,65
25	481 785,68	2 222 683,56
26	481 806,96	2 222 709,66
27	481 823,98	2 222 715,30
28	481 830,25	2 222 737,77
29	481 841,26	2 222 749,89
30	481 844,53	2 222 756,60
31	481 852,50	2 222 765,78
32	481 860,49	2 222 776,73
33	481 876,83	2 222 797,28
34	481 889,03	2 222 811,41
35	481 939,83	2 222 869,92
36	481 972,86	2 222 906,49
37	481 977,92	2 222 913,98

1	2	3
38	481 984,19	2 222 923,25
39	482 000,82	2 222 942,94
40	482 044,24	2 222 993,62
41	482 093,22	2 223 057,10
42	482 089,15	2 223 076,48
43	482 129,38	2 223 128,93
44	482 131,77	2 223 131,14
45	482 238,26	2 223 215,57
46	482 258,17	2 223 230,71
47	482 266,66	2 223 235,69
48	482 265,48	2 223 237,50
49	482 281,05	2 223 249,92
50	482 322,03	2 223 237,86
51	482 506,66	2 223 351,09
52	482 550,18	2 223 405,66
53	482 585,68	2 223 429,63
1	482 596,72	2 223 448,19
Площадь – 21 211 кв. метров		

Часть полосы отвода линейного объекта «Реконструкция автомобильной дороги общего пользования местного значения соединительная «г. Новошахтинск – х. Новопавловка – х. Калиновка» расположена на территории Краснокутского поселения в границах земельного участка с кадастровым номером 61:28:0600002:1178, находящегося в государственной собственности Ростовской области. Образование земельных участков в границах данного земельного участка не требуется.

Для формирования полосы отвода линейного объекта «Реконструкция автомобильной дороги общего пользования местного значения соединительная «г. Новошахтинск – х. Новопавловка – х. Калиновка» на территории Краснокутского поселения, в границах кадастровых кварталов 61:28:0600002, 61:28:0080501, образуются земельные участки из земель, государственная собственность на которые не разграничена.

Каталог координат поворотных точек границ земельных участков, образуемых из земель, государственная собственность на которые не разграничена, на территории Краснокутского поселения приведен в таблице № 4.

Таблица № 4

№ точки	X	Y
1	2	3
Образуемый земельный участок 61:28:0600002:чзу2, разрешенное использование – автомобильный транспорт		
н1	482 600,68	2 223 454,84
2	482 609,99	2 223 470,49
3	482 615,14	2 223 538,68

1	2	3
4	482 712,95	2 223 666,32
5	482 750,55	2 223 763,21
6	482 773,13	2 224 058,50
7	482 772,09	2 224 138,85
8	482 767,27	2 224 261,57
9	482 752,16	2 224 256,51
10	482 751,50	2 224 266,11
11	482 651,31	2 224 214,60
12	482 613,61	2 224 289,96
13	482 555,08	2 224 368,32
14	482 511,07	2 224 436,92
15	482 377,23	2 224 705,96
16	482 358,27	2 224 742,71
17	482 287,41	2 224 886,56
18	482 232,14	2 224 999,89
19	482 229,76	2 225 246,86
20	482 227,89	2 225 553,89
21	482 218,61	2 225 553,66
22	482 218,32	2 225 609,77
23	482 216,98	2 225 661,14
24	482 215,35	2 225 731,02
25	482 215,64	2 225 832,87
26	482 214,14	2 225 937,47
27	482 214,03	2 226 034,39
28	482 214,21	2 226 065,75
29	482 220,70	2 226 110,43
30	482 232,27	2 226 149,65
31	482 241,88	2 226 172,96
32	482 255,99	2 226 202,09
33	482 265,46	2 226 228,61
34	482 270,78	2 226 247,99
35	482 275,93	2 226 271,30
36	482 279,60	2 226 300,65
37	482 281,91	2 226 347,84
38	482 283,05	2 226 373,50
39	482 279,96	2 226 405,99
40	482 283,19	2 226 408,87
41	482 290,30	2 226 411,14
42	482 289,79	2 226 418,51
43	482 281,52	2 226 420,54
44	482 280,36	2 226 421,57
H1	482 279,96	2 226 405,99
H2	482 276,21	2 226 301,70
H3	482 260,59	2 226 234,10

1	2	3
H4	482 237,17	2 226 170,18
H5	482 212,44	2 226 101,60
H6	482 213,30	2 225 938,84
H7	482 213,89	2 225 832,87
H8	482 214,36	2 225 727,87
H9	482 219,05	2 225 225,87
H10	482 221,34	2 225 051,07
H11	482 228,80	2 224 993,68
H12	482 240,91	2 224 959,48
H13	482 399,77	2 224 637,67
H14	482 408,26	2 224 614,39
H15	482 414,78	2 224 601,21
H16	482 450,43	2 224 528,46
H17	482 520,18	2 224 397,74
H18	482 581,16	2 224 312,46
H19	482 616,18	2 224 255,16
H20	482 632,16	2 224 224,71
H21	482 645,81	2 224 205,59
H22	482 654,36	2 224 202,51
H23	482 750,96	2 224 251,86
H24	482 764,90	2 224 233,89
H25	482 765,89	2 224 082,05
H26	482 737,16	2 223 728,70
H27	482 721,99	2 223 689,61
H28	482 718,25	2 223 682,84
H29	482 650,83	2 223 598,24
H30	482 618,06	2 223 555,11
H31	482 609,00	2 223 528,11
H32	482 600,68	2 223 454,84
68	482 263,88	2 226 858,56
69	482 262,22	2 226 728,58
70	482 260,42	2 226 587,37
71	482 259,48	2 226 477,19
72	482 258,89	2 226 428,88
73	482 260,82	2 226 412,39
74	482 260,81	2 226 405,44
75	482 260,64	2 226 324,77
76	482 260,60	2 226 306,69
77	482 246,40	2 226 254,47
78	482 232,19	2 226 202,24
79	482 230,00	2 226 194,19
80	482 226,20	2 226 176,28
H36	482 239,04	2 226 210,97
H35	482 262,72	2 226 304,65

1	2	3
Н34	482 261,82	2 226 416,02
Н33	482 263,88	2 226 858,56
Н37	482 201,18	2 225 704,52
83	482 195,97	2 225 018,05
84	482 213,42	2 224 956,00
85	482 233,48	2 224 915,20
86	482 248,51	2 224 894,69
87	482 255,84	2 224 869,58
87*	482282,58	2224815,18
Н42	482 235,30	2 224 926,79
Н41	482 222,66	2 224 954,24
Н40	482 209,18	2 224 990,21
Н39	482 206,06	2 225 040,37
Н38	482 203,30	2 225 411,77
Н37	482 201,18	2 225 704,52
Площадь – 32 183 кв. метра		
Образуемый земельный участок 61:28:0080501:чзУ3, (в границах х. Новопавловка), разрешенное использование – территория общего пользования		
87*	482282,58	2224815,18
88	482 287,17	2 224 805,81
89	482 296,55	2 224 810,41
90	482 320,94	2 224 755,95
91	482 343,16	2 224 711,22
92	482 367,59	2 224 656,85
93	482 386,15	2 224 618,08
94	482 404,02	2 224 585,08
95	482 418,16	2 224 554,03
96	482 432,82	2 224 525,33
97	482 449,84	2 224 495,61
98	482 454,64	2 224 488,98
99	482 460,23	2 224 478,12
100	482 463,66	2 224 464,96
101	482 469,40	2 224 450,50
102	482 480,14	2 224 438,15
103	482 494,73	2 224 409,63
104	482 533,68	2 224 347,60
105	482 579,24	2 224 283,12
106	482 600,61	2 224 237,72
107	482 620,97	2 224 214,91
108	482 624,68	2 224 206,34
109	482 624,95	2 224 198,98
110	482 622,44	2 224 191,44
111	482 610,56	2 224 180,13

1	2	3
112	482 625,07	2 224 174,56
113	482 646,14	2 224 184,00
114	482 708,90	2 224 211,77
115	482 715,02	2 224 214,38
116	482 725,19	2 224 214,03
117	482 730,18	2 224 212,06
118	482 734,55	2 224 207,39
119	482 741,10	2 224 192,31
120	482 743,90	2 224 181,64
121	482 744,22	2 224 151,13
122	482 743,90	2 224 120,08
123	482 743,12	2 224 065,46
124	482 739,98	2 224 002,30
125	482 735,35	2 223 938,48
126	482 736,42	2 223 923,16
127	482 731,23	2 223 850,59
128	482 727,88	2 223 823,69
129	482 725,26	2 223 786,33
130	482 721,89	2 223 768,32
131	482 711,92	2 223 760,52
132	482 710,39	2 223 748,86
133	482 713,10	2 223 738,04
134	482 703,27	2 223 712,26
135	482 689,01	2 223 683,33
136	482 681,14	2 223 670,42
137	482 645,85	2 223 626,52
138	482 629,44	2 223 621,86
139	482 589,25	2 223 571,98
140	482 578,55	2 223 532,21
141	482 574,90	2 223 483,90
H64	482 581,47	2 223 484,72
H63	482 587,16	2 223 517,46
H62	482 596,46	2 223 557,06
H61	482 627,73	2 223 603,79
H60	482 645,82	2 223 626,55
H59	482 681,14	2 223 670,42
H58	482 715,56	2 223 713,36
H57	482 725,01	2 223 752,74
H56	482 732,21	2 223 851,31
H55	482 747,88	2 224 063,61
H54	482 748,56	2 224 115,59
H53	482 744,96	2 224 218,94
H52	482 735,13	2 224 225,76
H51	482 726,36	2 224 225,16

1	2	3
Н50	482 654,02	2 224 187,46
Н49	482 646,14	2 224 184,00
Н48	482 638,98	2 224 187,44
Н47	482 582,36	2 224 287,41
99	482 518,76	2 224 376,51
98	482 460,23	2 224 478,12
Н46	482 441,78	2 224 515,27
Н45	482 402,34	2 224 595,64
Н44	482 395,95	2 224 608,88
89	482 296,61	2 224 810,44
Н43	482 294,13	2 224 815,62
Площадь – 7 727 кв. метров		

Начальник управления
документационного обеспечения
Правительства Ростовской области



Т.А. Родионченко