



ПРАВИТЕЛЬСТВО РОСТОВСКОЙ ОБЛАСТИ

РАСПОРЯЖЕНИЕ

от 18.11.2019 № 767

г. Ростов-на-Дону

**О подготовке проекта изменений
в проект планировки и проект межевания территории
размещения автомобильной дороги общего пользования
регионального значения г. Ростов-на-Дону (от магистрали
«Дон») – г. Ставрополь (до границы Ставропольского края)
на участке км 26 + 600 – 27 + 400 в Кагальницком районе**

Во исполнение статьи 45 Градостроительного кодекса Российской Федерации, в соответствии с государственной программой Ростовской области «Развитие транспортной системы», утвержденной постановлением Правительства Ростовской области от 17.10.2018 № 645, в целях размещения автомобильной дороги общего пользования регионального значения г. Ростов-на-Дону (от магистрали «Дон») – г. Ставрополь (до границы Ставропольского края) на участке км 26 + 600 – 27 + 400 в Кагальницком районе:

1. Подготовить проект изменений в проект планировки и проект межевания территории размещения автомобильной дороги общего пользования регионального значения г. Ростов-на-Дону (от магистрали «Дон») – г. Ставрополь (до границы Ставропольского края) на участке км 26 + 600 – км 27 + 400 в Кагальницком районе, утвержденные постановлением Правительства Ростовской области от 29.12.2016 № 898, согласно приложению.

2. Министерству транспорта Ростовской области (Иванов А.Н.) в установленном порядке обеспечить подготовку проекта изменений в проект планировки и проект межевания территории размещения автомобильной дороги общего пользования регионального значения г. Ростов-на-Дону (от магистрали «Дон») – г. Ставрополь (до границы Ставропольского края) на участке км 26 + 600 – 27 + 400 в Кагальницком районе в срок до 31 декабря 2019 г.

3. Министерству строительства, архитектуры и территориального развития Ростовской области (Куц С.В.) в установленном порядке:

3.1. Провести проверку и согласование подготовленного проекта изменений в проект планировки и проект межевания территории размещения автомобильной дороги общего пользования регионального значения г. Ростов-на-Дону (от магистрали «Дон») – г. Ставрополь (до границы Ставропольского края) на участке км 26 + 600 – 27 + 400 в Кагальницком районе.

3.2. Подготовить проект изменений в проект планировки и проект межевания территории размещения автомобильной дороги общего пользования регионального значения г. Ростов-на-Дону (от магистрали «Дон») – г. Ставрополь (до границы Ставропольского края) на участке км 26 + 600 – 27 + 400 в Кагальницком районе к утверждению.

4. Настоящее распоряжение вступает в силу со дня его официального опубликования.

5. Контроль за исполнением настоящего распоряжения возложить на министра транспорта Ростовской области Иванова А.Н., министра строительства, архитектуры и территориального развития Ростовской области Куц С.В. в пределах предоставленных полномочий по курируемым направлениям.

Губернатор
Ростовской области

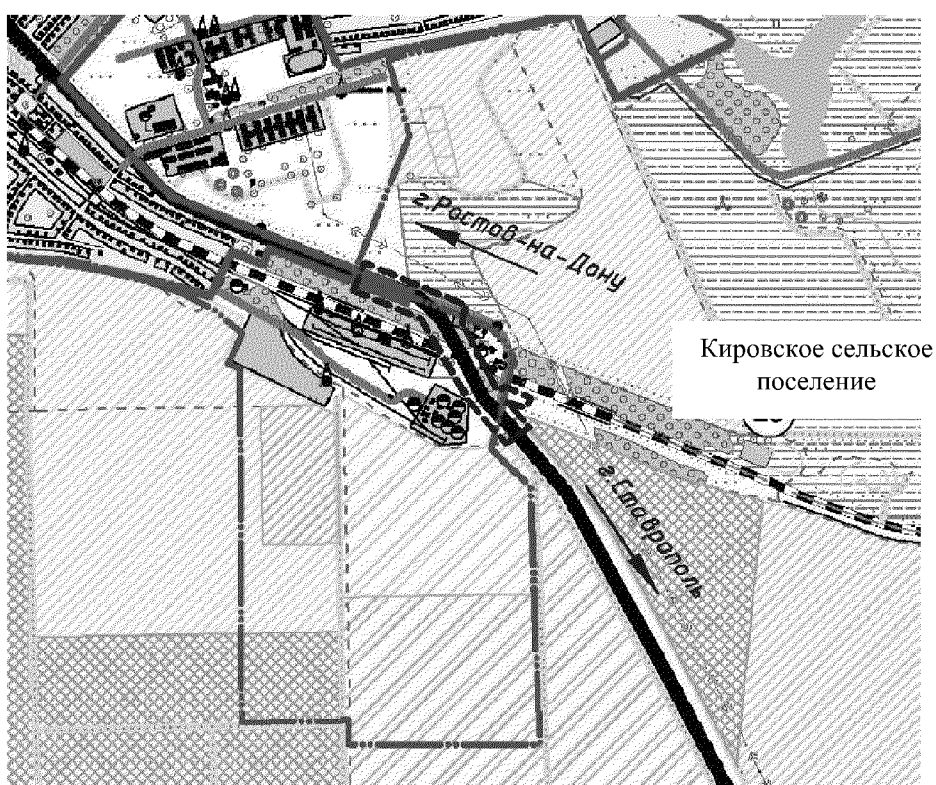


В.Ю. Голубев



Распоряжение вносит
министерство строительства,
архитектуры и территориального
развития Ростовской области

Приложение
к распоряжению
Правительства
Ростовской области
от 18.11.2019 № 767

СХЕМА
размещения автомобильной дороги общего пользования
регионального значения г. Ростов-на-Дону (от магистрали «Дон») –
г. Ставрополь (до границы Ставропольского края) на участке
км 26 + 600 – 27 + 400 в Кагальницком районе



Условные обозначения:

-  – граница подготовки проекта изменений в проект планировки и проект межевания территории размещения автомобильной дороги общего пользования регионального значения г. Ростов-на-Дону (от магистрали «Дон») – г. Ставрополь (до границы Ставропольского края) на участке км 26 + 600 – 27 + 400 в Кагальницком районе;
-  – граница муниципального образования.

Начальник управления
документационного обеспечения
Правительства Ростовской области

Т.А. Родионченко