



ПРАВИТЕЛЬСТВО РОСТОВСКОЙ ОБЛАСТИ

ПОСТАНОВЛЕНИЕ

от 09.12.2019 № 914

г. Ростов-на-Дону

Об утверждении проекта изменений в проект планировки и проект межевания территории размещения линейного объекта «Подземный распределительный газопровод местного значения давлением до 1,2 МПа для газификации населения в п. Темерницкий Щепкинского сельского поселения Аксайского района в границах коттеджного поселка (ДНТ) «Ореховая роща»

Во исполнение статьи 45 Градостроительного кодекса Российской Федерации, на основании распоряжения Правительства Ростовской области от 11.09.2019 № 593 «О подготовке проекта изменений в проект планировки и проект межевания территории размещения линейного объекта «Подземный распределительный газопровод местного значения давлением до 1,2 МПа для газификации населения в п. Темерницкий Щепкинского сельского поселения Аксайского района в границах коттеджного поселка (ДНТ) «Ореховая роща» Правительство Ростовской области **п о с т а н о в л я е т**:

1. Утвердить проект изменений в проект планировки территории размещения линейного объекта «Подземный распределительный газопровод местного значения давлением до 1,2 МПа для газификации населения в п. Темерницкий Щепкинского сельского поселения Аксайского района в границах коттеджного поселка (ДНТ) «Ореховая роща» в следующем составе:

1.1. Схема размещения линейного объекта «Подземный распределительный газопровод местного значения давлением до 1,2 МПа для газификации населения в п. Темерницкий Щепкинского сельского поселения Аксайского района в границах коттеджного поселка (ДНТ) «Ореховая роща» согласно приложению № 1.

1.2. Чертеж красных линий и границ зон планируемого размещения линейного объекта «Подземный распределительный газопровод местного значения давлением до 1,2 МПа для газификации населения в п. Темерницкий Щепкинского сельского поселения Аксайского района в границах коттеджного поселка (ДНТ) «Ореховая роща» согласно приложению № 2.

1.3. Положение о размещении линейного объекта «Подземный распределительный газопровод местного значения давлением до 1,2 МПа для газификации населения в п. Темерницкий Щепкинского сельского поселения Аксайского района в границах коттеджного поселка (ДНТ) «Ореховая роща» согласно приложению № 3.

2. Утвердить проект изменений в проект межевания территории размещения линейного объекта «Подземный распределительный газопровод местного значения давлением до 1,2 МПа для газификации населения в п. Темерницкий Щепкинского сельского поселения Аксайского района в границах коттеджного поселка (ДНТ) «Ореховая роща» в следующем составе:

2.1. Чертеж межевания территории размещения линейного объекта «Подземный распределительный газопровод местного значения давлением до 1,2 МПа для газификации населения в п. Темерницкий Щепкинского сельского поселения Аксайского района в границах коттеджного поселка (ДНТ) «Ореховая роща» согласно приложению № 4.

2.2. Пояснительная записка к проекту изменений в проект межевания территории размещения линейного объекта «Подземный распределительный газопровод местного значения давлением до 1,2 МПа для газификации населения в п. Темерницкий Щепкинского сельского поселения Аксайского района в границах коттеджного поселка (ДНТ) «Ореховая роща» согласно приложению № 5.

3. Настоящее постановление вступает в силу со дня его официального опубликования.

4. Контроль за выполнением настоящего постановления возложить на министра строительства, архитектуры и территориального развития Ростовской области Куц С.В.

Губернатор
Ростовской области

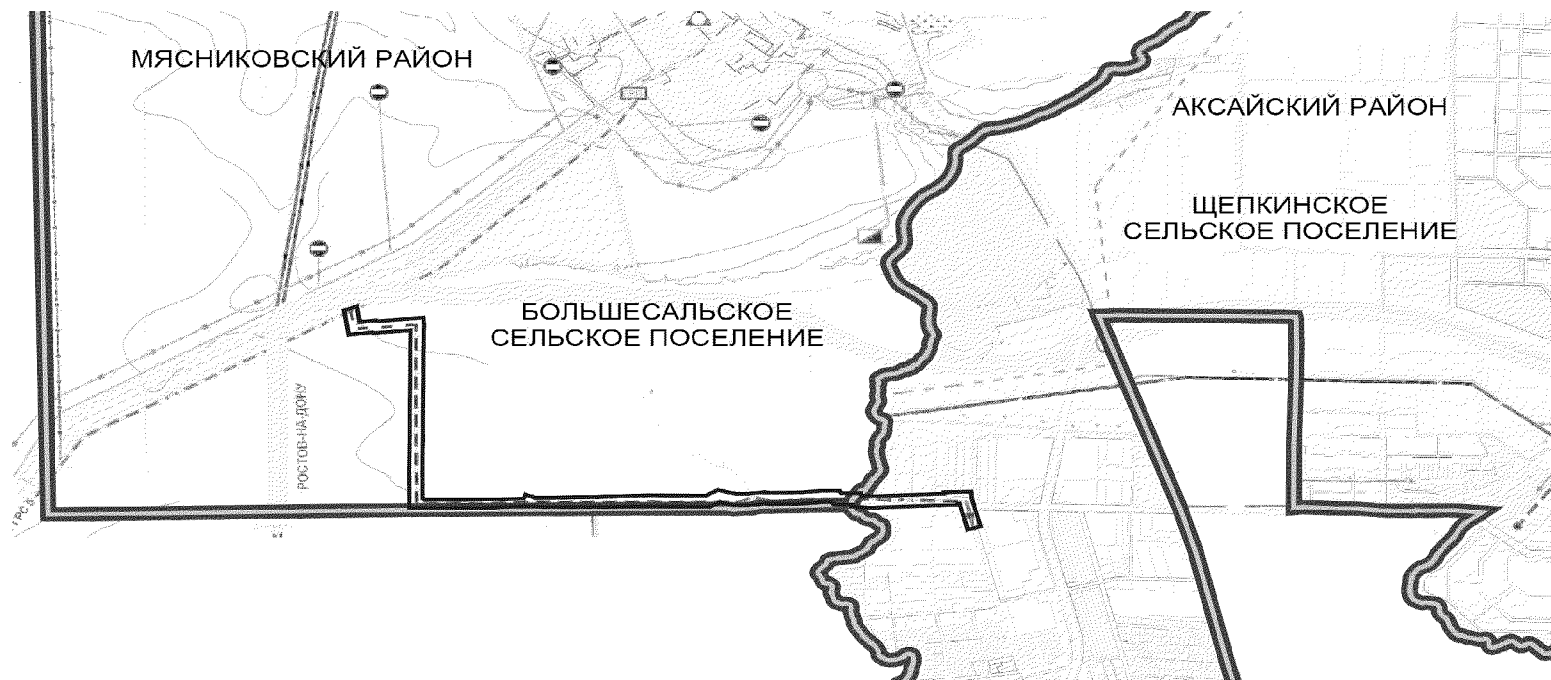


В.Ю. Голубев



Постановление вносит
министерство строительства,
архитектуры и территориального
развития Ростовской области

СХЕМА

размещения линейного объекта «Подземный распределительный газопровод местного значения давлением до 1,2 МПа для газификации населения в п. Темерницкий Щепкинского сельского поселения Аксайского района в границах коттеджного поселка (ДНТ) «Ореховая роща»



Условные обозначения:

-  – граница подготовки проекта планировки и проекта межевания территории размещения линейного объекта «Подземный распределительный газопровод местного значения давлением до 1,2 МПа для газификации населения в п. Темерницкий Щепкинского сельского поселения Аксайского района в границах коттеджного поселка (ДНТ) «Ореховая роща»;
-  – граница муниципальных образований.

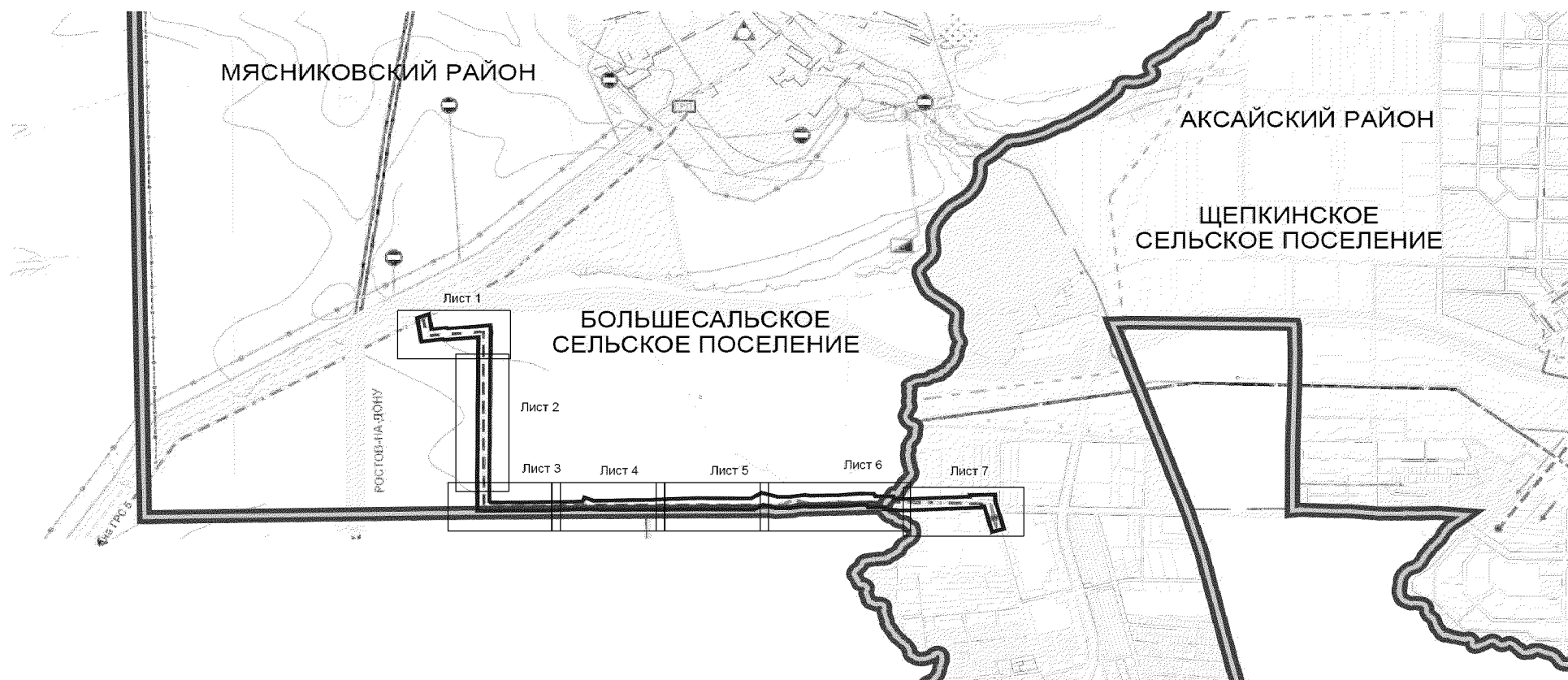
Начальник управления
документационного обеспечения
Правительства Ростовской области

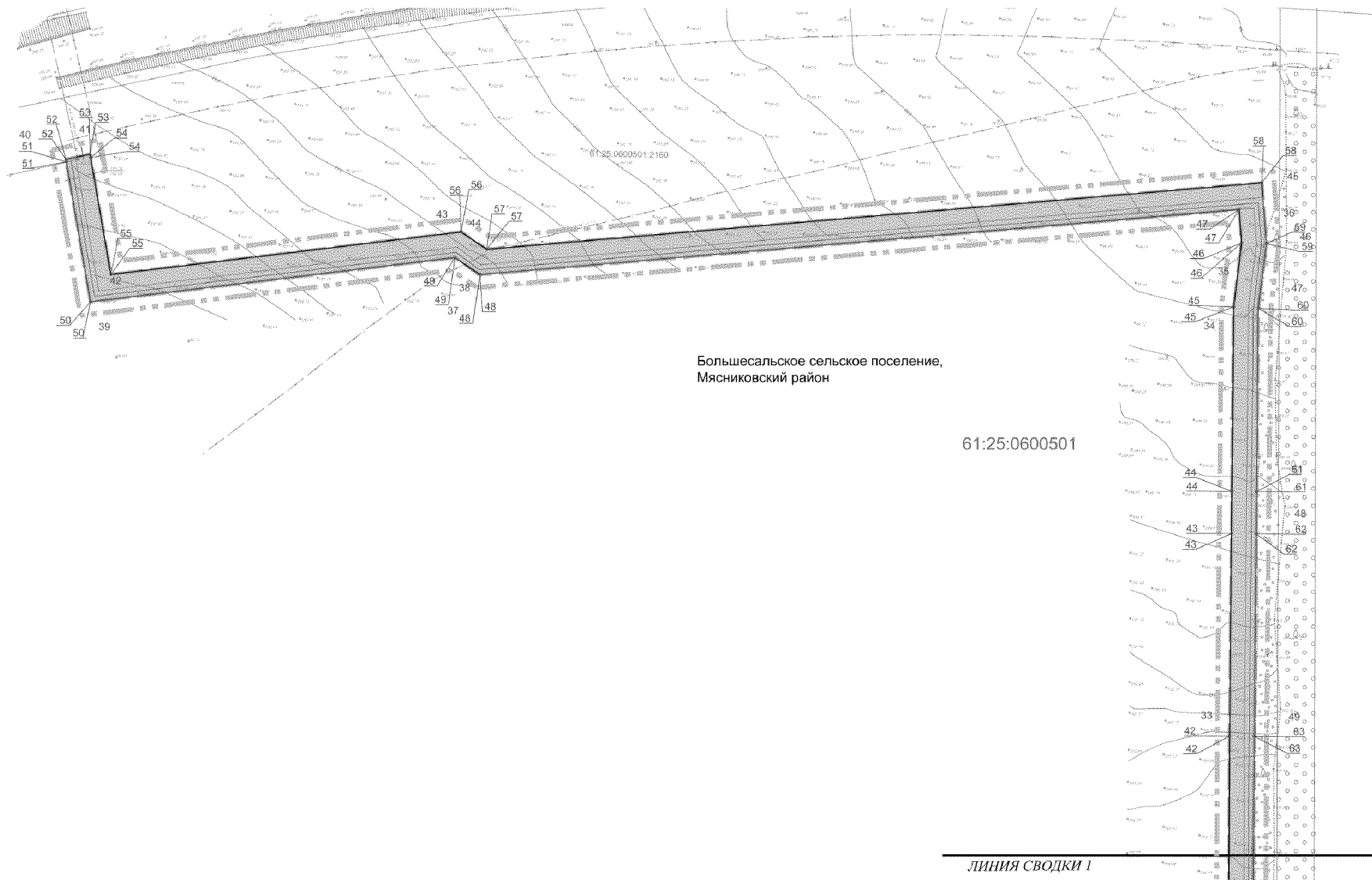
Т.А. Родионченко

Приложение № 2
к постановлению
Правительства
Ростовской области
от 09.12.2019 № 914








ЧЕРТЕЖ

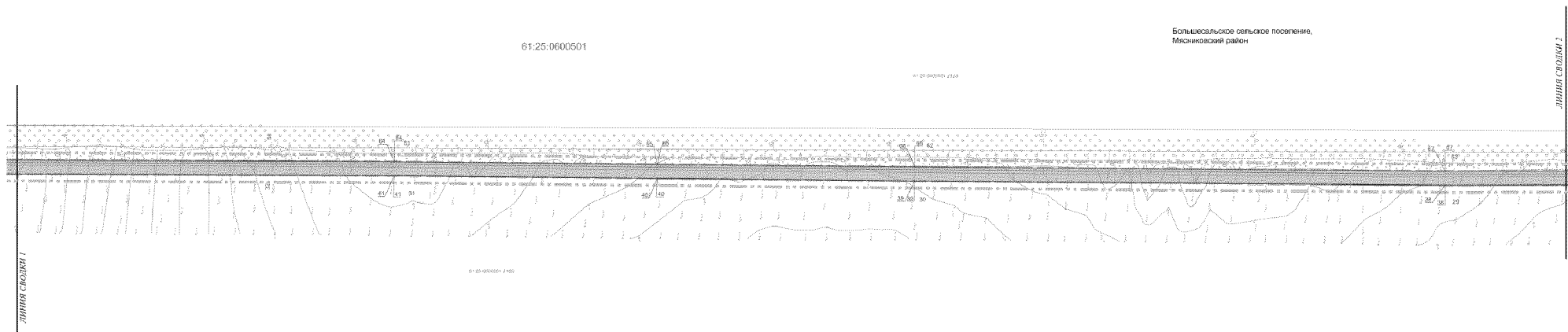
красных линий и границ зон планируемого размещения линейного объекта «Подземный распределительный газопровод местного значения давлением до 1,2 МПа для газификации населения в п. Темерницкий Щепкинского сельского поселения Аксайского района в границах коттеджного поселка (ДНТ) «Ореховая роща»









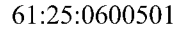
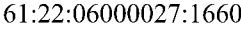



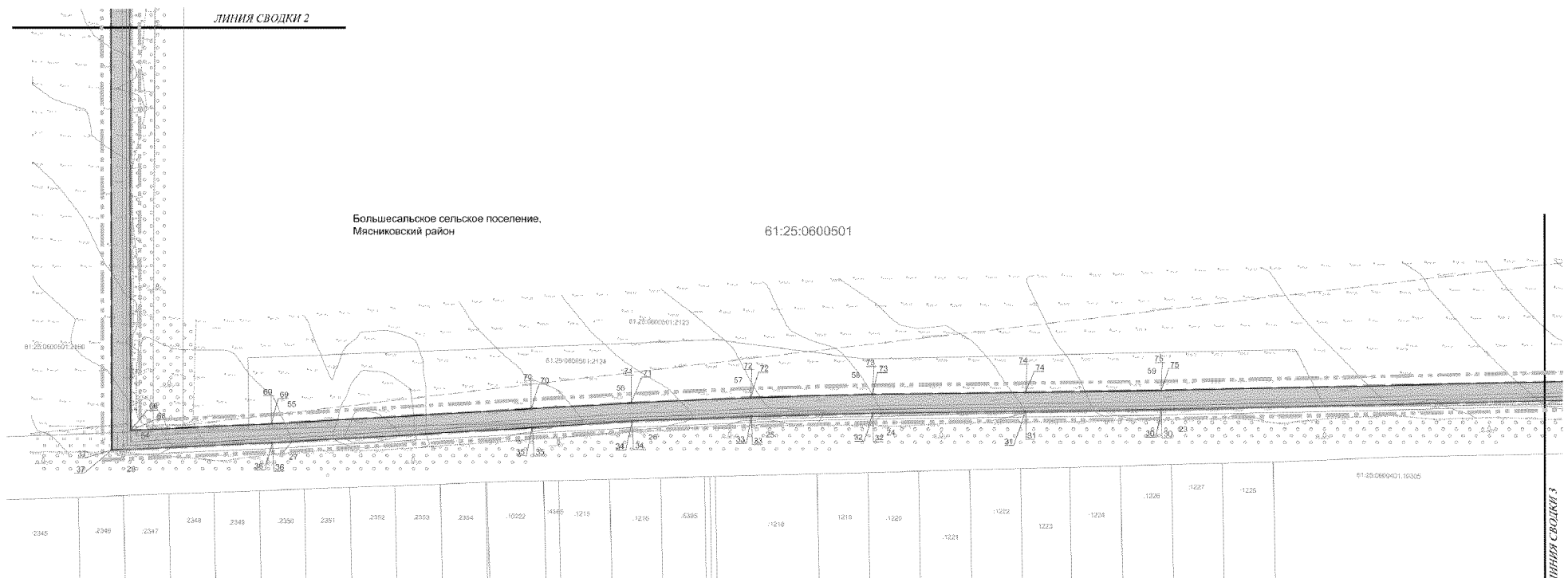
Условные обозначения:

- | | |
|---|---|
|  | – граница подготовки проекта планировки территории; |
|  | – устанавливаемая красная линия; |
|  1 | – номер характерной точки устанавливаемой красной линии; |
|  | – граница зоны планируемого размещения линейного объекта «Подземный распределительный газопровод местного значения давлением до 1,2 МПа»; |
|  1 | – номер характерной точки зоны планируемого размещения линейного объекта «Подземный распределительный газопровод местного значения давлением до 1,2 МПа»; |
|  1 | – номер характерной точки охранной зоны газопровода; |
| <u>61:25:0600501</u> | – граница и номер кадастрового квартала; |
| <u>61:22:06000027:1660</u> | – граница и номер существующего земельного участка. |
| | Зоны с особыми условиями использования территории: |
|  | – граница устанавливаемой охранной зоны проектируемого газопровода. |










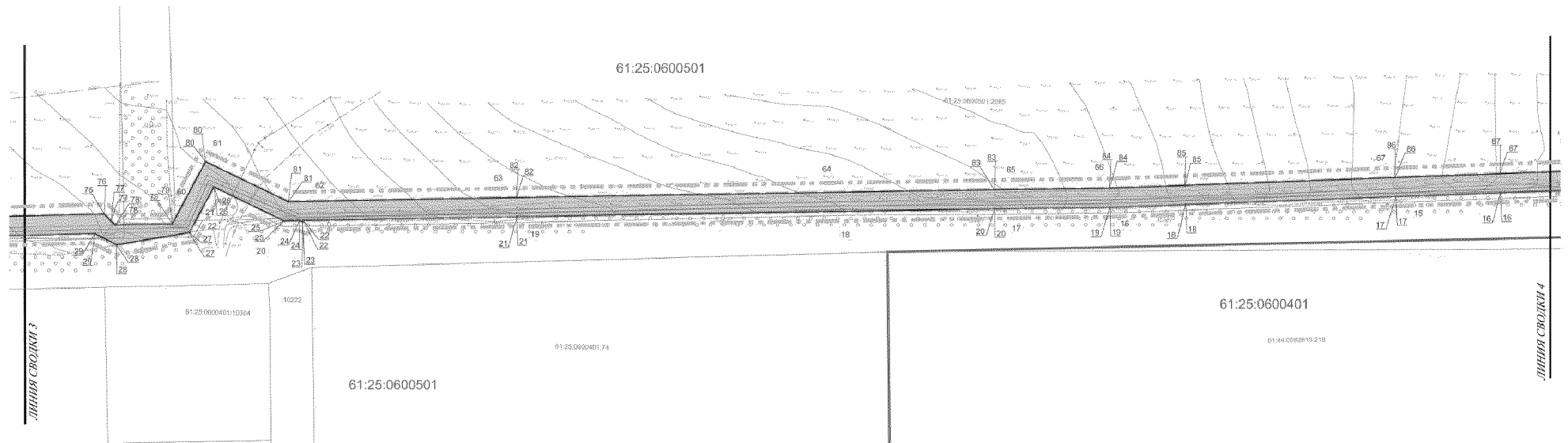
Условные обозначения:

-  — граница подготовки проекта планировки территории;
 -  — устанавливаемая красная линия;
 -  1 — номер характерной точки устанавливаемой красной линии;
 -  — граница зоны планируемого размещения линейного объекта «Подземный распределительный газопровод местного значения давлением до 1,2 МПа»;
 -  1 — номер характерной точки зоны планируемого размещения линейного объекта «Подземный распределительный газопровод местного значения давлением до 1,2 МПа»;
 -  1 — номер характерной точки охранной зоны газопровода;
 -  — граница и номер кадастрового квартала;
 -  — граница и номер существующего земельного участка.
- Зоны с особыми условиями использования территории:
-  — граница устанавливаемой охранной зоны проектируемого газопровода.








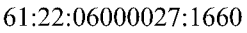



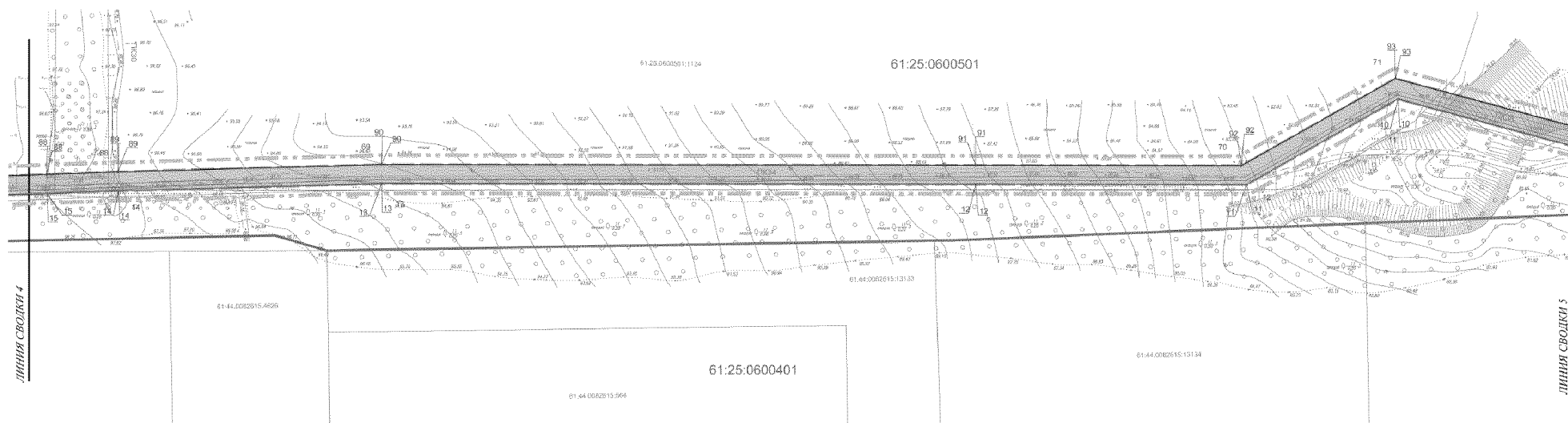
Условные обозначения:

-  — граница подготовки проекта планировки территории;
 -  — устанавливаемая красная линия;
 -  1 — номер характерной точки устанавливаемой красной линии;
 -  — граница зоны планируемого размещения линейного объекта «Подземный распределительный газопровод местного значения давлением до 1,2 МПа»;
 -  1 — номер характерной точки зоны планируемого размещения линейного объекта «Подземный распределительный газопровод местного значения давлением до 1,2 МПа»;
 -  1 — номер характерной точки охранной зоны газопровода;
 - 61:25:0600501 — граница и номер кадастрового квартала;
 - 61:22:06000027:1660 — граница и номер существующего земельного участка.
- Зоны с особыми условиями использования территории:
-  — граница устанавливаемой охранной зоны проектируемого газопровода.



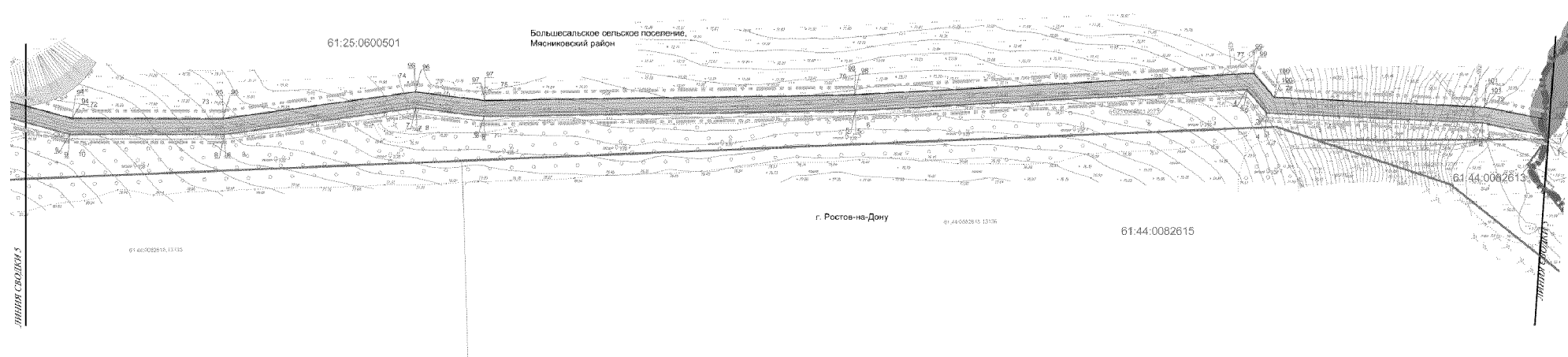
Условные обозначения:

-  — граница подготовки проекта планировки территории;
 -  — устанавливаемая красная линия;
 -  1 — номер характерной точки устанавливаемой красной линии;
 -  — граница зоны планируемого размещения линейного объекта «Подземный распределительный газопровод местного значения давлением до 1,2 МПа»;
 -  1 — номер характерной точки зоны планируемого размещения линейного объекта «Подземный распределительный газопровод местного значения давлением до 1,2 МПа»;
 -  1 — номер характерной точки охранной зоны газопровода;
 -  — граница и номер кадастрового квартала;
 -  — граница и номер существующего земельного участка.
- Зоны с особыми условиями использования территории:
-  — граница устанавливаемой охранной зоны проектируемого газопровода.










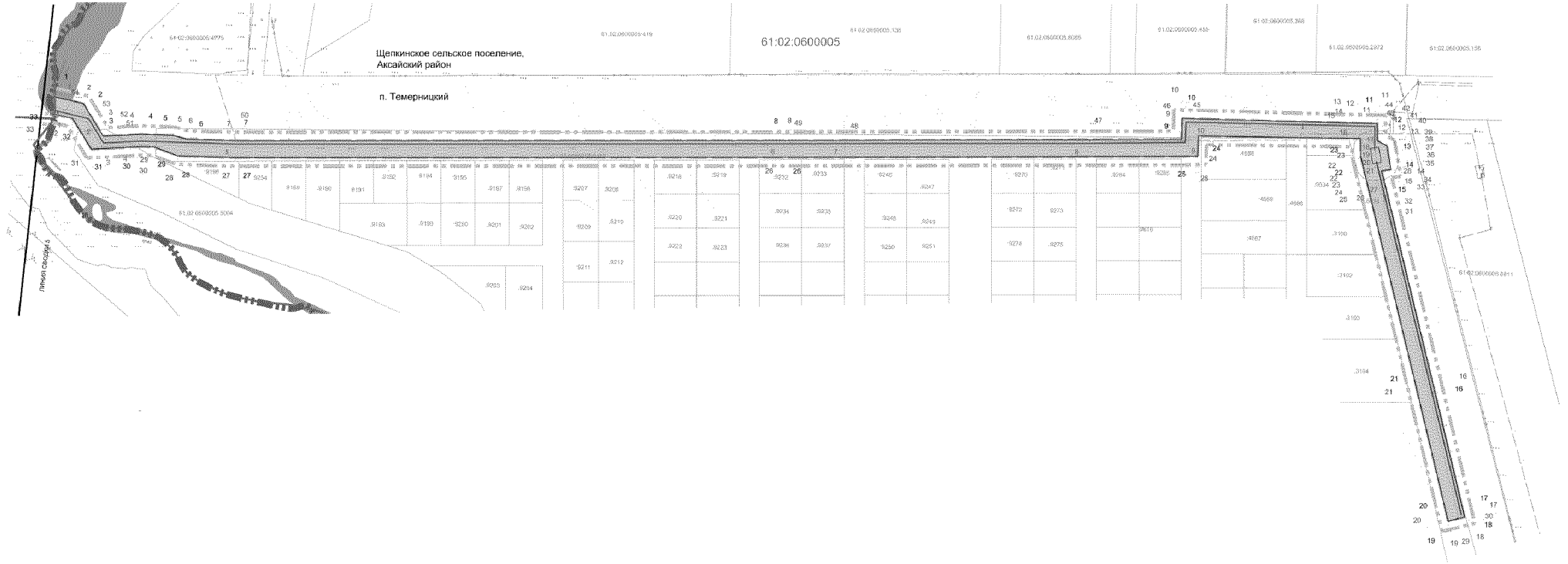
Условные обозначения:

- | | | |
|--|---|---|
| | — граница подготовки проекта планировки территории; | |
| | — устанавливаемая красная линия; | |
| | 1 | — номер характерной точки устанавливаемой красной линии; |
| | — граница зоны планируемого размещения линейного объекта «Подземный распределительный газопровод местного значения давлением до 1,2 МПа»; | |
| | 1 | — номер характерной точки зоны планируемого размещения линейного объекта «Подземный распределительный газопровод местного значения давлением до 1,2 МПа»; |
| | 1 | — номер характерной точки охранной зоны газопровода; |
| | 61:25:0600501 | — граница и номер кадастрового квартала; |
| | 61:22:06000027:1660 | — граница и номер существующего земельного участка. |
| Зоны с особыми условиями использования территории: | | |
| | — граница устанавливаемой охранной зоны проектируемого газопровода. | |










Условные обозначения:

-  — граница подготовки проекта планировки территории;
 -  — устанавливаемая красная линия;
 -  1 — номер характерной точки устанавливаемой красной линии;
 -  — граница зоны планируемого размещения линейного объекта «Подземный распределительный газопровод местного значения давлением до 1,2 МПа»;
 -  1 — номер характерной точки зоны планируемого размещения линейного объекта «Подземный распределительный газопровод местного значения давлением до 1,2 МПа»;
 -  1 — номер характерной точки охранной зоны газопровода;
 - 61:25:0600501 — граница и номер кадастрового квартала;
 - 61:22:06000027:1660 — граница и номер существующего земельного участка.
- Зоны с особыми условиями использования территории:
-  — граница устанавливаемой охранной зоны проектируемого газопровода.



Условные обозначения:

- | | |
|---|---|
|  | – граница подготовки проекта планировки территории; |
|  | – устанавливаемая красная линия; |
|  1 | – номер характерной точки устанавливаемой красной линии; |
|  | – граница зоны планируемого размещения линейного объекта «Подземный распределительный газопровод местного значения давлением до 1,2 МПа»; |
|  1 | – номер характерной точки зоны планируемого размещения линейного объекта «Подземный распределительный газопровод местного значения давлением до 1,2 МПа»; |
|  1 | – номер характерной точки охранной зоны газопровода; |
| <u>61:25:0600501</u> | – граница и номер кадастрового квартала; |
| <u>61:22:06000027:1660</u> | – граница и номер существующего земельного участка. |
| | Зоны с особыми условиями использования территории: |
|  | – граница устанавливаемой охранной зоны проектируемого газопровода. |

Начальник управления
документационного обеспечения
Правительства Ростовской области



Т.А. Родионченко

Приложение № 3
к постановлению
Правительства
Ростовской области
от 09.12.2019 № 914

ПОЛОЖЕНИЕ
о размещении линейного объекта
«Подземный распределительный газопровод местного значения
давлением до 1,2 МПа для газификации населения в п. Темерницкий
Щепкинского сельского поселения Аксайского района
в границах коттеджного поселка (ДНТ) «Ореховая роща»

1. Общие положения

С целью газификации населения в п. Темерницкий Щепкинского сельского поселения Аксайского района в границах коттеджного поселка (ДНТ) «Ореховая роща» проектом планировки предусмотрено размещение линейного объекта «Подземный распределительный газопровод местного значения давлением до 1,2 МПа для газификации населения в п. Темерницкий Щепкинского сельского поселения Аксайского района в границах коттеджного поселка (ДНТ) «Ореховая роща».

Основными задачами проекта планировки являются:
установление границ зоны планируемого размещения линейного объекта;
установление красных линий, обозначающих местоположение проектируемого линейного объекта.

2. Положение о размещении линейного объекта

Проект планировки территории размещения линейного объекта выполнен в границах Большесальского сельского поселения Мясниковского района Ростовской области и Щепкинского сельского поселения Аксайского района Ростовской области.

На основании существующей градостроительной ситуации, информации из государственного кадастра недвижимости, предложений по трассированию и планируемых параметров линейного объекта в проекте планировки установлены границы зоны планируемого размещения линейного объекта.

Каталог координат поворотных точек границы зоны планируемого размещения линейного объекта «Подземный распределительный газопровод местного значения давлением до 1,2 МПа для газификации населения в п. Темерницкий Щепкинского сельского поселения Аксайского района в границах коттеджного поселка (ДНТ) «Ореховая роща» приведен в таблице № 1.

№ точки	X	Y
1	2	3
Подземный распределительный газопровод местного значения давлением до 1,2 МПа		
Мясниковский район Большесальское сельское поселение		
1	437199,48	1429876,00
2	437207,50	1429835,48
3	437213,86	1429698,09
4	437228,75	1429685,44
5	437215,28	1429435,88
6	437211,62	1429199,41
7	437217,03	1429155,82
8	437200,15	1429033,89
9	437200,29	1428935,60
10	437232,60	1428815,85
11	437187,64	1428736,46
12	437187,84	1428594,38
13	437188,18	1428282,96
14	437184,38	1428144,97
15	437183,01	1428107,47
16	437181,71	1428071,99
17	437179,72	1428017,43
18	437175,57	1427907,61
19	437174,08	1427868,13
20	437173,33	1427807,83
21	437169,20	1427558,55
22	437167,23	1427446,97
23	437166,49	1427446,69
24	437167,18	1427444,94
25	437167,02	1427436,96
26	437184,79	1427400,27
27	437160,95	1427387,54
28	437154,49	1427349,41
29	437160,42	1427338,12
30	437155,06	1427098,34
31	437154,10	1427026,27
32	437153,01	1426945,21
33	437151,31	1426880,83
34	437148,89	1426817,60

1	2	3
35	437145,38	1426764,64
36	437137,39	1426626,76
37	437133,50	1426541,65
38	437444,01	1426541,08
39	437822,10	1426544,11
40	438005,63	1426545,98
41	438193,05	1426547,88
42	438510,20	1426549,48
43	438592,27	1426550,27
44	438609,39	1426550,44
45	438684,18	1426551,16
46	438710,11	1426554,37
47	438723,65	1426553,34
48	438697,24	1426245,46
49	438704,16	1426235,26
50	438686,20	1426087,40
51	438742,97	1426077,61
52	438743,96	1426077,43
53	438746,04	1426087,22
54	438744,67	1426087,46
55	438697,28	1426095,64
56	438714,54	1426237,77
57	438707,51	1426248,13
58	438734,48	1426562,54
59	438709,87	1426564,42
60	438683,51	1426561,15
61	438609,29	1426560,44
62	438592,17	1426560,27
63	438510,13	1426559,48
64	438192,97	1426557,88
65	438005,52	1426555,98
66	437822,01	1426554,11
67	437443,98	1426551,08
68	437143,97	1426551,63
69	437147,38	1426626,24
70	437155,37	1426764,06
71	437158,45	1426817,06
72	437161,31	1426880,48
73	437163,01	1426945,02
74	437164,09	1427026,13
75	437165,06	1427098,16
76	437170,53	1427343,01

1	2	3
77	437166,94	1427346,60
78	437164,86	1427348,84
79	437165,42	1427378,59
80	437197,99	1427395,98
81	437177,06	1427439,17
82	437179,20	1427558,38
83	437183,33	1427807,68
84	437184,08	1427867,88
85	437185,57	1427907,23
86	437189,71	1428017,05
87	437191,71	1428071,63
88	437193,00	1428107,11
89	437194,38	1428144,65
90	437198,18	1428282,83
91	437197,84	1428594,39
92	437197,65	1428733,83
93	437243,32	1428814,50
94	437210,28	1428936,93
95	437210,15	1429033,20
96	437227,11	1429155,75
97	437221,63	1429199,95
98	437225,28	1429435,53
99	437239,00	1429689,85
100	437223,65	1429702,89
101	437217,46	1429836,69
102	437209,75	1429875,63
Аксайский район, Щепкинское сельское поселение		
1	436572,22	2203222,83
2	436568,22	2203239,65
3	436548,95	2203251,48
4	436550,05	2203273,80
5	436549,48	2203292,69
6	436547,18	2203300,71
7	436546,30	2203329,70
8	436546,45	2203653,30
9	436547,04	2203888,04
10	436559,40	2203888,43
11	436556,35	2204003,52
12	436546,16	2204003,67
13	436543,28	2204009,19
14	436529,31	2204011,59

1	2	3
15	436528,34	2204006,14
16	436401,89	2204036,60
17	436326,06	2204054,62
18	436324,17	2204055,07
19	436321,81	2204045,39
20	436323,75	2204044,89
21	436399,57	2204026,88
22	436537,12	2203993,74
23	436547,58	2203993,66
24	436549,06	2203898,02
25	436537,07	2203897,56
26	436536,45	2203653,32
27	436536,30	2203329,55
28	436537,33	2203295,39
29	436542,47	2203281,80
30	436542,71	2203273,87
31	436541,25	2203244,47
32	436559,45	2203233,29
33	436561,95	2203222,82

3. Планировочные решения и характеристика линейного объекта

Основные планировочные показатели линейного объекта «Подземный распределительный газопровод местного значения давлением до 1,2 МПа для газификации населения в п. Темерницкий Щепкинского сельского поселения Аксайского района в границах коттеджного поселка (ДНТ) «Ореховая роща» приведены в таблице № 2.

Таблица № 2

№ п/п	Наименование показателя	Единица измерения	Проектное предложение
1	2	3	4
1.	Площадь территории в пределах границ зоны планируемого размещения линейных объектов, всего, в том числе:	гектаров	6,5134
	На территории Щепкинского сельского поселения Аксайского района	гектаров	1,0288

1	2	3	4
	На территории Большесальского сельского поселения Мясниковского района	гектаров	5,4846

Основные характеристики линейного объекта «Подземный распределительный газопровод местного значения давлением до 1,2 МПа для газификации населения в п. Темерницкий Щепкинского сельского поселения Аксайского района в границах коттеджного поселка (ДНТ) «Ореховая роща» приведены в таблице № 3.

Таблица № 3

№ п/п	Наименование показателя	Единица измерения	Величина показателя
1	2	3	4
1.	Протяженность газопровода:	километров	
1.1.	Газопровод D 159x5,0 1,2 МПа		0,005
1.2.	Газопровод D 108x4,0 1,2 МПа		0,001
1.3.	Газопровод D 160x14,6 0,6 МПа		0,218
1.4.	Газопровод D 219x5,0 1,2 МПа		6,301
2.	ГРПШ		
2.1.	Давление на входе	мегапаскалей	0,756
2.2.	Давление на выходе	мегапаскалей	0,6

Каталог координат поворотных точек красных линий «Подземный распределительный газопровод местного значения давлением до 1,2 МПа для газификации населения в п. Темерницкий Щепкинского сельского поселения Аксайского района в границах коттеджного поселка (ДНТ) «Ореховая роща» приведен в таблице № 4.

Таблица № 4

№ точки	X	Y
1	2	3
Подземный распределительный газопровод местного значения давлением до 1,2 МПа		
Мясниковский район, Большесальское сельское поселение		
1	437199,48	1429876,00
2	437207,50	1429835,48
3	437213,86	1429698,09
4	437228,75	1429685,44

1	2	3
5	437215,28	1429435,88
6	437211,62	1429199,41
7	437217,03	1429155,82
8	437200,15	1429033,89
9	437200,29	1428935,60
10	437232,60	1428815,85
11	437187,64	1428736,46
12	437187,84	1428594,38
13	437188,18	1428282,96
14	437184,38	1428144,97
15	437183,01	1428107,47
16	437181,71	1428071,99
17	437179,72	1428017,43
18	437175,57	1427907,61
19	437174,08	1427868,13
20	437173,33	1427807,83
21	437169,20	1427558,55
22	437167,23	1427446,97
23	437166,49	1427446,69
24	437167,18	1427444,94
25	437167,02	1427436,96
26	437184,79	1427400,27
27	437160,95	1427387,54
28	437154,49	1427349,41
29	437160,42	1427338,12
30	437155,06	1427098,34
31	437154,10	1427026,27
32	437153,01	1426945,21
33	437151,31	1426880,83
34	437148,89	1426817,60
35	437145,38	1426764,64
36	437137,39	1426626,76
37	437133,50	1426541,65
38	437444,01	1426541,08
39	437822,10	1426544,11
40	438005,63	1426545,98
41	438193,05	1426547,88
42	438510,20	1426549,48
43	438592,27	1426550,27
44	438609,39	1426550,44
45	438684,18	1426551,16
46	438710,11	1426554,37
47	438723,65	1426553,34

1	2	3
48	438697,24	1426245,46
49	438704,16	1426235,26
50	438686,20	1426087,40
51	438742,97	1426077,61
52	438743,96	1426077,43
53	438746,04	1426087,22
54	438744,67	1426087,46
55	438697,28	1426095,64
56	438714,54	1426237,77
57	438707,51	1426248,13
58	438734,48	1426562,54
59	438709,87	1426564,42
60	438683,51	1426561,15
61	438609,29	1426560,44
62	438592,17	1426560,27
63	438510,13	1426559,48
64	438192,97	1426557,88
65	438005,52	1426555,98
66	437822,01	1426554,11
67	437443,98	1426551,08
68	437143,97	1426551,63
69	437147,38	1426626,24
70	437155,37	1426764,06
71	437158,45	1426817,06
72	437161,31	1426880,48
73	437163,01	1426945,02
74	437164,09	1427026,13
75	437165,06	1427098,16
76	437170,53	1427343,01
77	437166,94	1427346,60
78	437164,86	1427348,84
79	437165,42	1427378,59
80	437197,99	1427395,98
81	437177,06	1427439,17
82	437179,20	1427558,38
83	437183,33	1427807,68
84	437184,08	1427867,88
85	437185,57	1427907,23
86	437189,71	1428017,05
87	437191,71	1428071,63
88	437193,00	1428107,11
89	437194,38	1428144,65
90	437198,18	1428282,83

1	2	3
91	437197,84	1428594,39
92	437197,65	1428733,83
93	437243,32	1428814,50
94	437210,28	1428936,93
95	437210,15	1429033,20
96	437227,11	1429155,75
97	437221,63	1429199,95
98	437225,28	1429435,53
99	437239,00	1429689,85
100	437223,65	1429702,89
101	437217,46	1429836,69
102	437209,75	1429875,63
Подземный распределительный газопровод местного значения давлением до 1,2 МПа		
Аксайский район, Щепкинское сельское поселение		
1	436572,22	2203222,83
2	436568,22	2203239,65
3	436548,95	2203251,48
4	436550,05	2203273,80
5	436549,48	2203292,69
6	436547,18	2203300,71
7	436546,30	2203329,70
8	436546,45	2203653,30
9	436547,04	2203888,04
10	436559,40	2203888,43
11	436556,35	2204003,52
12	436546,16	2204003,67
13	436543,28	2204009,19
14	436529,31	2204011,59
15	436528,34	2204006,14
16	436401,89	2204036,60
17	436326,06	2204054,62
18	436324,17	2204055,07
19	436321,81	2204045,39
20	436323,75	2204044,89
21	436399,57	2204026,88
22	436537,12	2203993,74
23	436547,58	2203993,66
24	436549,06	2203898,02
25	436537,07	2203897,56
26	436536,45	2203653,32
27	436536,30	2203329,55

1	2	3
28	436537,33	2203295,39
29	436542,47	2203281,80
30	436542,71	2203273,87
31	436541,25	2203244,47
32	436559,45	2203233,29
33	436561,95	2203222,82

В соответствии с «Правилами охраны магистральных газопроводов», утвержденными постановлением Правительства Российской Федерации от 08.09.2017 № 1083, установлена граница зоны с особыми условиями использования территории линейного объекта «Газопровод-отвод и ГРС Садки Красносулинского района Ростовской области» – охранная зона магистрального газопровода.

Каталог координат характерных точек охранной зоны магистрального газопровода линейного объекта линий «Подземный распределительный газопровод местного значения давлением до 1,2 МПа для газификации населения в п. Темерницкий Щепкинского сельского поселения Аксайского района в границах коттеджного поселка (ДНТ) «Ореховая роща» приведен в таблице № 5.

Таблица № 5

№ точки	X	Y
1	2	3
Подземный распределительный газопровод местного значения давлением до 1,2 МПа		
Мясниковский район, Большесальское сельское поселение		
1	437199,52	1429876,00
2	437207,72	1429835,13
3	437207,85	1429828,02
4	437213,86	1429698,09
5	437228,75	1429685,44
6	437215,28	1429435,88
7	437211,62	1429199,41
8	437217,03	1429155,82
9	437200,15	1429033,89
10	437200,29	1428935,60
11	437232,60	1428815,85
12	437232,60	1428815,85
13	437187,64	1428736,46
14	437188,18	1428282,96
15	437184,38	1428144,97

1	2	3
16	437179,72	1428017,43
17	437174,08	1427868,13
18	437173,36	1427807,75
19	437172,84	1427726,83
20	437169,20	1427558,56
21	437166,94	1427443,22
22	437185,73	1427398,77
23	437161,60	1427387,98
24	437155,06	1427098,34
25	437153,01	1426945,21
26	437151,31	1426880,83
27	437148,89	1426817,59
28	437137,51	1426629,31
29	437133,78	1426547,65
30	437444,13	1426547,08
31	437822,05	1426550,11
32	438193,01	1426553,88
33	438276,05	1426554,47
34	438510,46	1426555,48
35	438683,78	1426557,16
36	438709,97	1426560,40
37	438724,17	1426559,31
38	438697,13	1426244,50
39	438704,15	1426235,20
40	438686,20	1426087,40
41	438743,96	1426077,43
42	438744,79	1426081,35
43	438690,63	1426090,70
44	438708,32	1426236,32
45	438701,25	1426245,69
46	438728,50	1426562,99
47	438709,88	1426564,42
48	438683,52	1426561,15
49	438592,17	1426560,27
50	438510,43	1426559,48
51	438276,03	1426558,47
52	438192,97	1426557,88
53	437822,01	1426554,11
54	437444,12	1426551,08
55	437137,96	1426551,64
56	437141,51	1426629,10
57	437152,89	1426817,39
58	437155,31	1426880,70

1	2	3
59	437157,01	1426945,13
60	437159,06	1427098,27
61	437165,54	1427385,36
62	437190,94	1427396,72
63	437170,95	1427443,99
64	437173,20	1427558,48
65	437176,84	1427726,78
66	437177,36	1427807,72
67	437178,08	1427868,03
68	437183,72	1428017,28
69	437188,38	1428144,85
70	437192,18	1428282,91
71	437191,64	1428735,41
72	437236,89	1428815,31
73	437204,29	1428936,13
74	437204,15	1429033,61
75	437221,06	1429155,79
76	437215,62	1429199,62
77	437219,28	1429435,74
78	437232,85	1429687,20
79	437217,78	1429700,01
80	437211,71	1429835,56
81	437203,63	1429875,85
Подземный распределительный газопровод местного значения давлением до 1,2 МПа		
Аксайский район, Щепкинское сельское поселение		
1	436562,00	2203222,83
2	436557,49	2203241,56
3	436542,85	2203250,56
4	436544,00	2203273,90
5	436542,32	2203329,70
6	436542,53	2203653,51
7	436542,62	2203689,20
8	436542,65	2203834,14
9	436543,19	2203892,19
10	436555,19	2203892,71
11	436552,81	2204000,07
12	436551,80	2204000,06
13	436551,32	2203997,07
14	436550,66	2203995,52
15	436549,50	2203993,41
16	436547,83	2203991,79

1	2	3
17	436547,03	2203991,21
18	436544,77	2203990,05
19	436541,37	2203989,58
20	436540,38	2203989,59
21	436531,62	2203990,96
22	436530,66	2203991,22
23	436527,23	2203992,53
24	436524,59	2203995,03
25	436522,94	2203998,64
26	436522,81	2204001,97
27	436522,87	2204002,96
28	436522,97	2204003,63
29	436323,34	2204051,61
30	436324,27	2204055,50
31	436523,61	2204007,63
32	436523,69	2204008,19
33	436525,53	2204011,97
34	436527,55	2204013,94
35	436530,83	2204015,51
36	436533,82	2204015,80
37	436534,81	2204015,77
38	436544,15	2204014,31
39	436545,10	2204014,03
40	436547,75	2204012,88
41	436550,44	2204010,36
42	436552,00	2204007,11
43	436552,24	2204004,06
44	436556,72	2204004,08
45	436559,27	2203888,88
46	436547,16	2203888,36
47	436546,65	2203834,12
48	436546,62	2203689,20
49	436546,53	2203653,51
50	436546,32	2203329,76
51	436548,00	2203273,86
52	436546,96	2203252,73
53	436560,99	2203244,10
54	436566,11	2203222,83

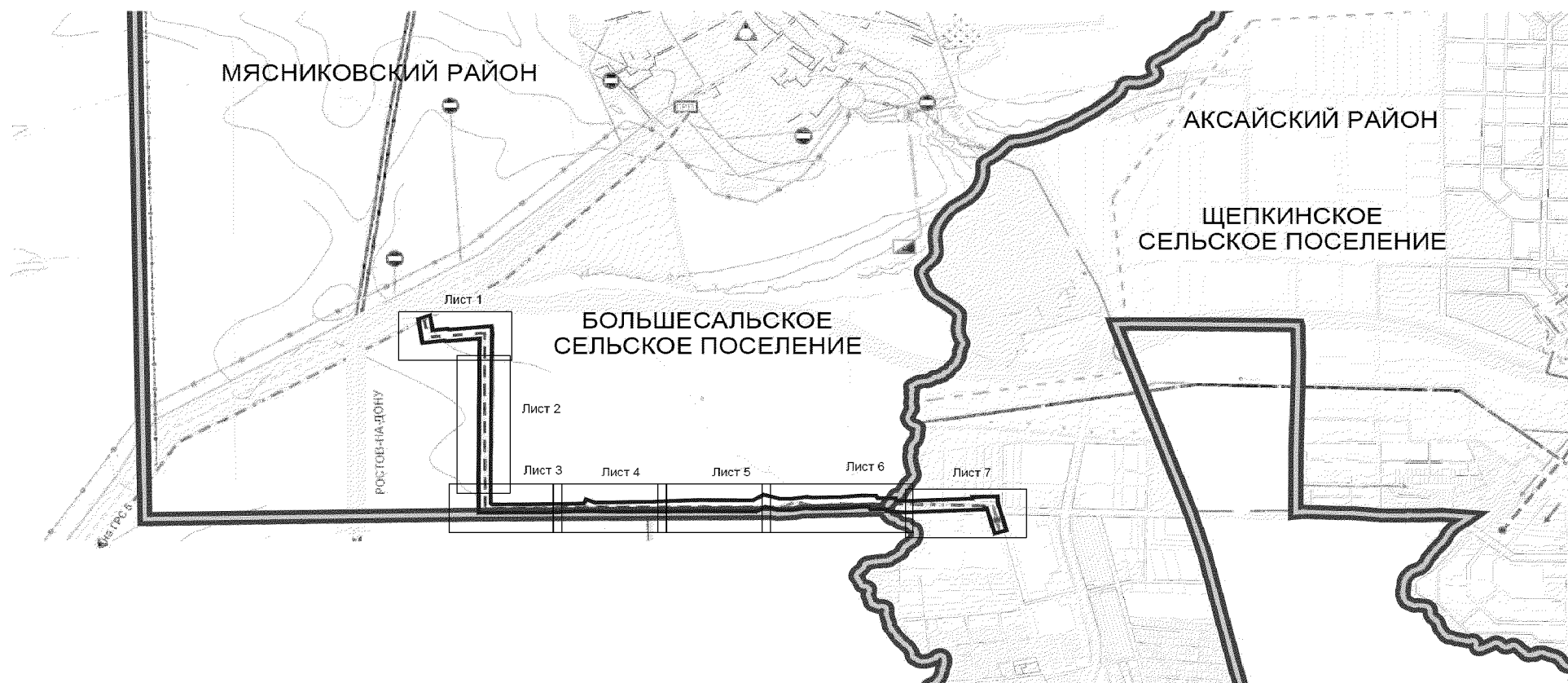
Начальник управления
документационного обеспечения
Правительства Ростовской области

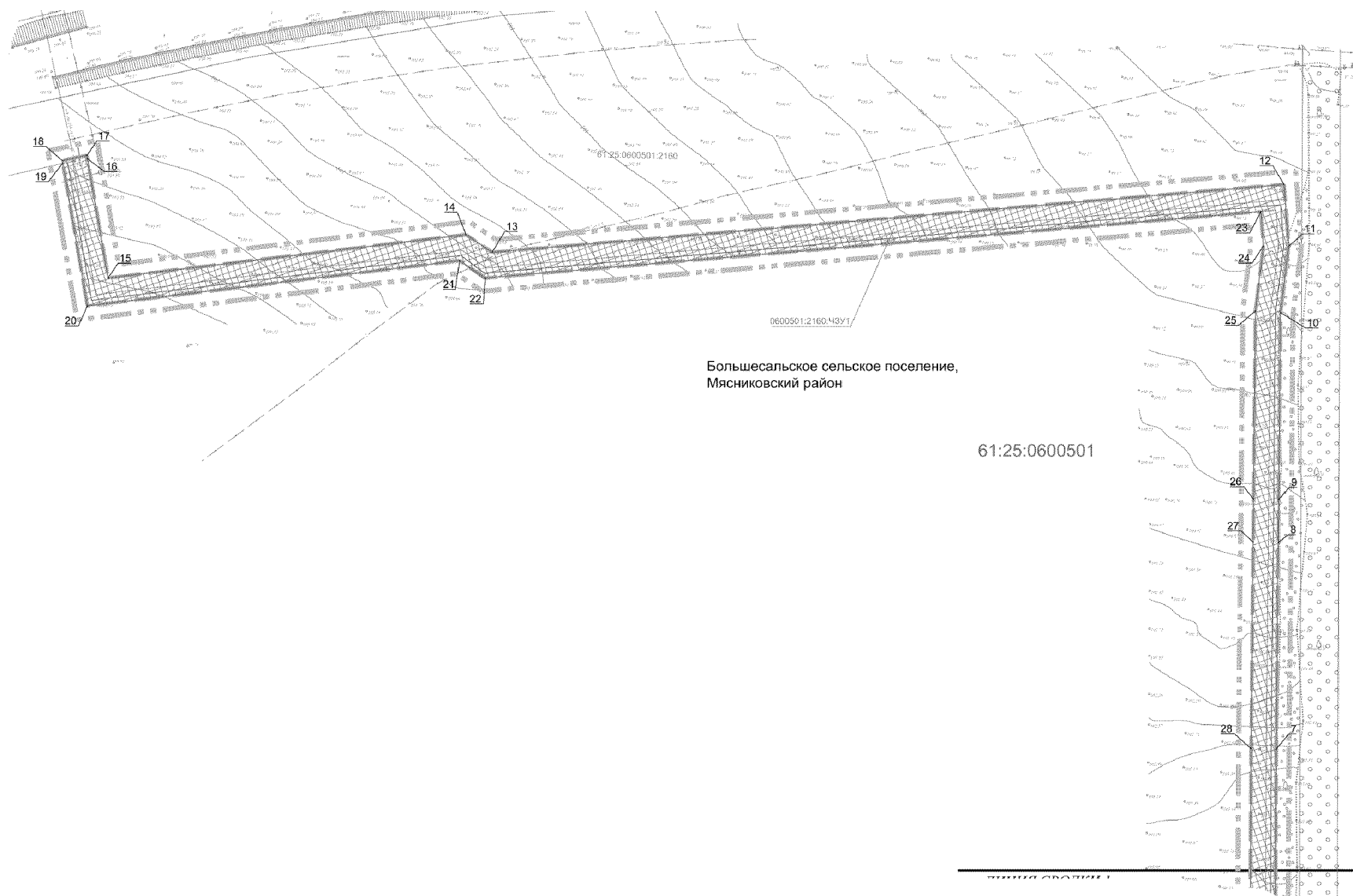


Т.А. Родионченко






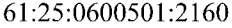

ЧЕРТЕЖ

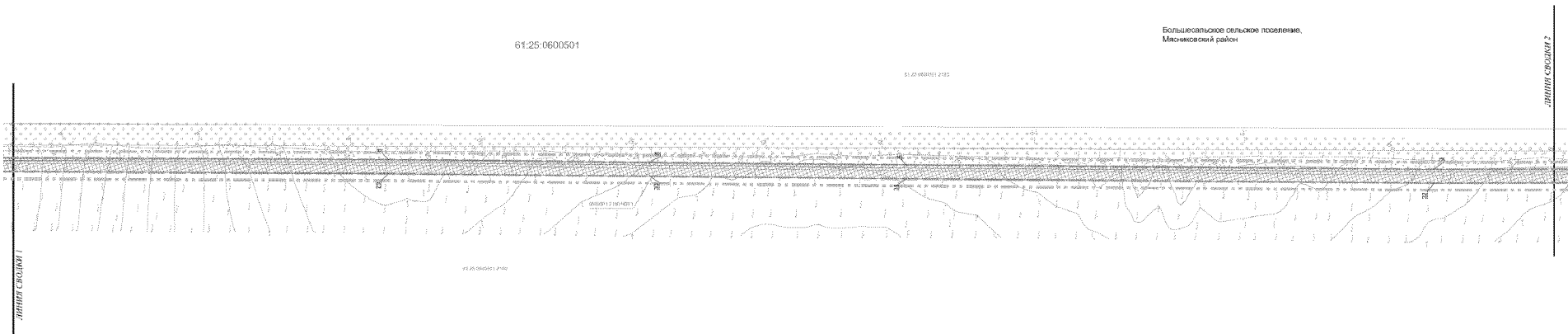
межевания линейного объекта «Подземный распределительный газопровод местного значения давлением до 1,2 МПа для газификации населения в п. Темерницкий Щепкинского сельского поселения Аксайского района в границах коттеджного поселка (ДНТ) «Ореховая роща»





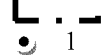
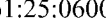

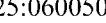



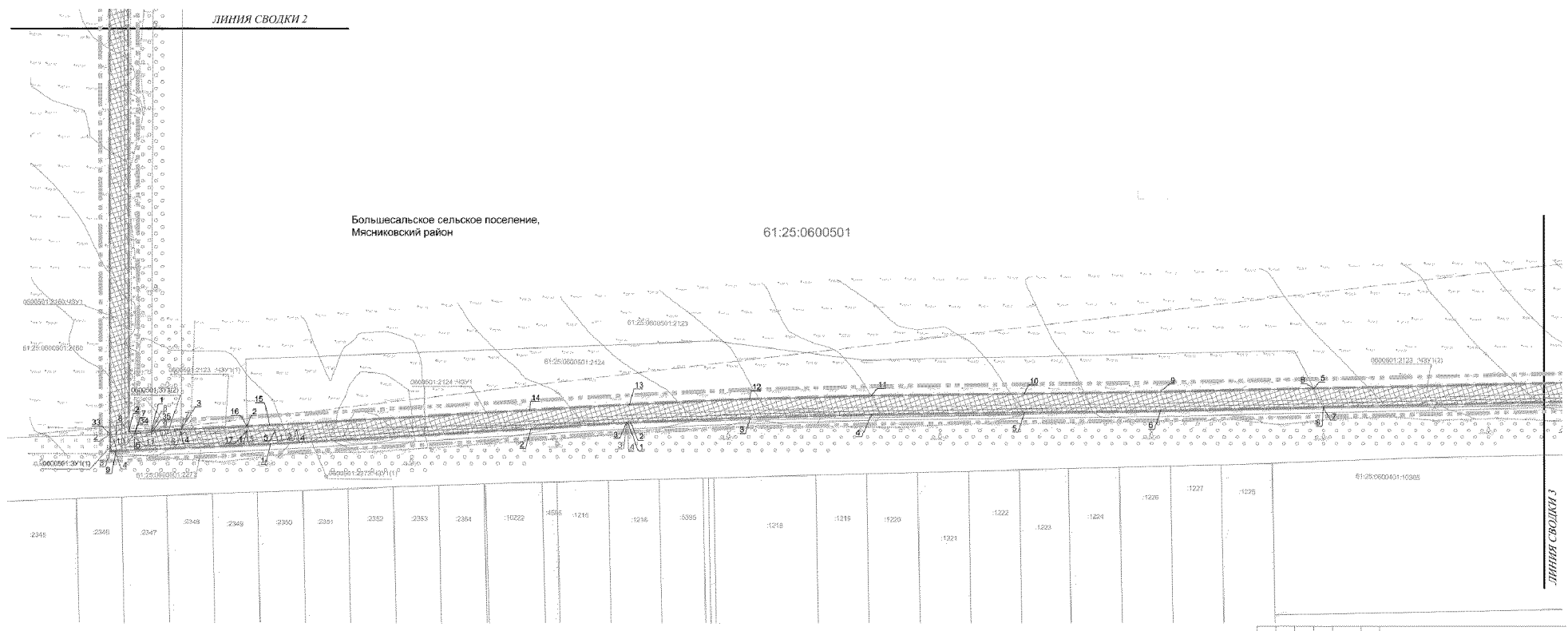
Условные обозначения:

-  — граница подготовки проекта межевания территории;
 — устанавливаемая красная линия;
 — граница земельного участка, образуемого из земельных участков, находящихся в частной собственности;
 1 — номер характерной точки образуемого земельного участка;
 — граница и номер кадастрового квартала;
 — граница и номер существующего земельного участка.
- Зоны с особыми условиями использования территории:
-  — граница устанавливаемой охранной зоны проектируемого газопровода.




Условные обозначения:

-  — граница подготовки проекта межевания территории;
 -  — устанавливаемая красная линия;
 -  — граница земельного участка, образуемого из земельных участков, находящихся в частной собственности;
 -  — номер характерной точки образуемого земельного участка;
 -  — граница и номер кадастрового квартала;
 -  — граница и номер существующего земельного участка.
- Зоны с особыми условиями использования территории:
-  — граница устанавливаемой охранной зоны проектируемого газопровода.



Условные обозначения:



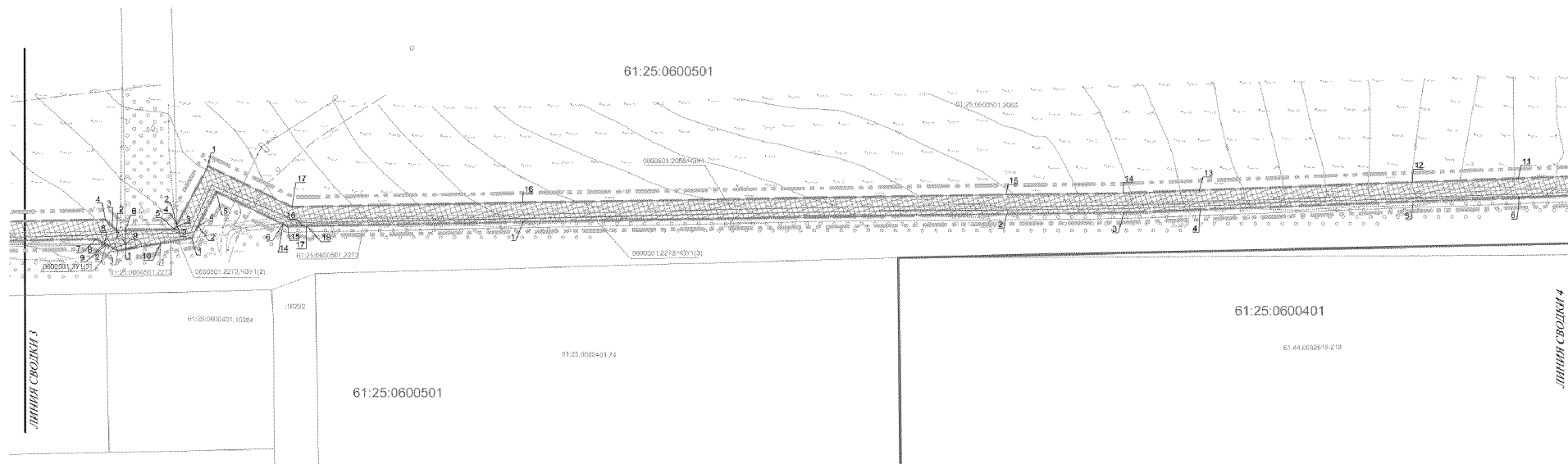
1,1
61:25:0600501

- граница подготовки проекта межевания территории;
- устанавливаемая красная линия;
- граница земельного участка, образуемого из земельных участков, находящихся в частной собственности;
- граница земельного участка, образуемого из земель, находящихся в государственной собственности;
- номер характерной точки образуемого земельного участка;
- граница и номер кадастрового квартала;








61:25:0600501:2160 — граница и номер существующего земельного участка.




- Зоны с особыми условиями использования территории:
- граница устанавливаемой охранной зоны проектируемого газопровода.

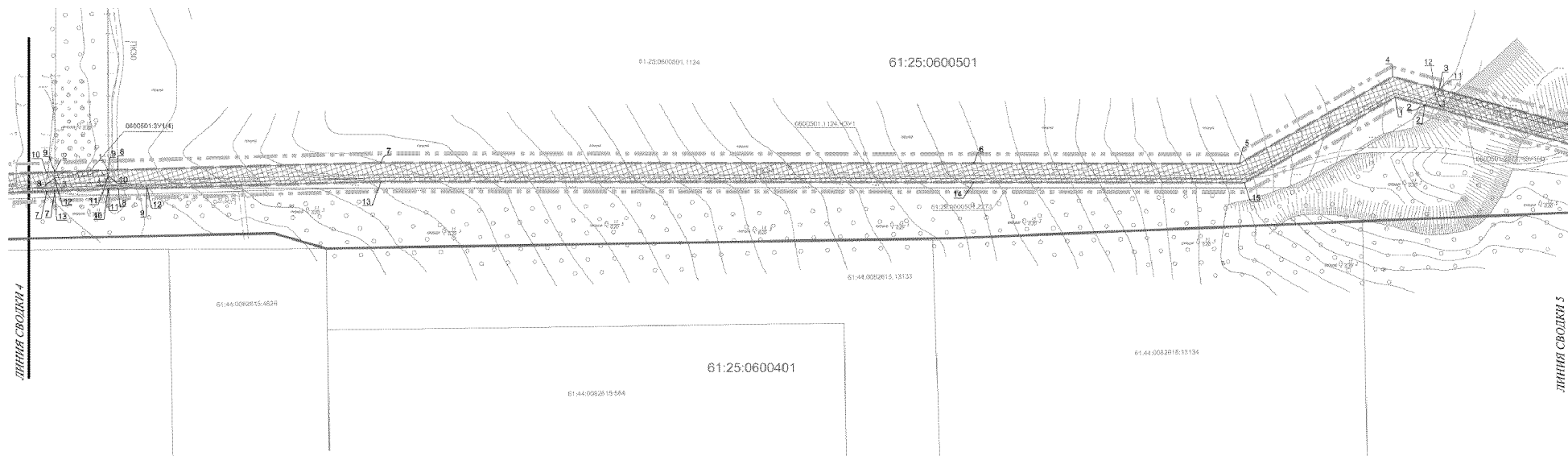


Условные обозначения:








-  — граница подготовки проекта межевания территории;
-  — устанавливаемая красная линия;
-  — граница земельного участка, образуемого из земельных участков, находящихся в частной собственности;
-  — граница земельного участка, образуемого из земель, находящихся в государственной собственности;
-  1,1 — номер характерной точки образуемого земельного участка;
-  61:25:0600501 — граница и номер кадастрового квартала;
-  61:25:0600501:2160 — граница и номер существующего земельного участка.

Зоны с особыми условиями использования территории:


-  — граница устанавливаемой охранной зоны проектируемого газопровода.

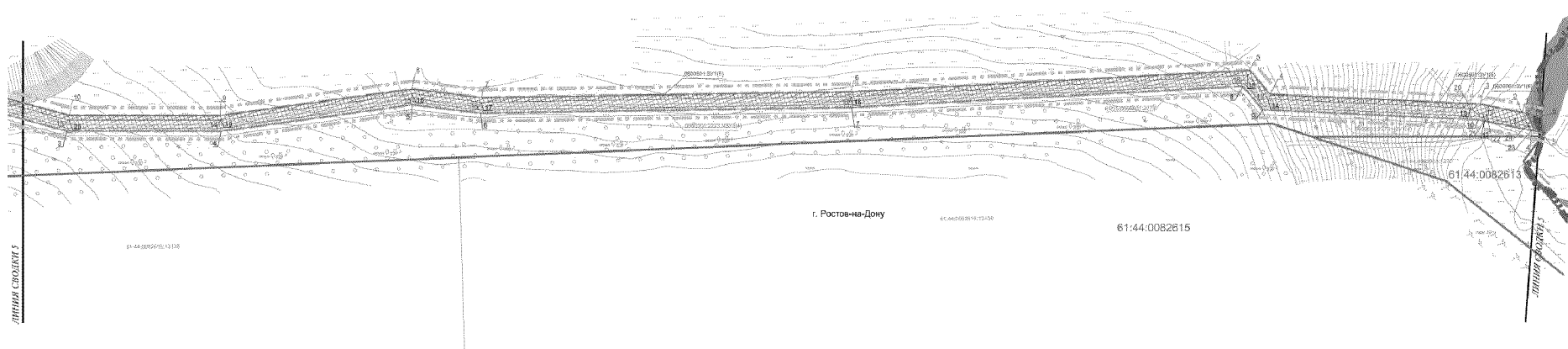


Условные обозначения:






-  — граница подготовки проекта межевания территории;
-  — устанавливаемая красная линия;
-  — граница земельного участка, образуемого из земельных участков, находящихся в частной собственности;
-  — граница земельного участка, образуемого из земель, находящихся в государственной собственности;
-  1,1 — номер характерной точки образуемого земельного участка;
-  61:25:0600501 — граница и номер кадастрового квартала;
-  61:25:0600501:2160 — граница и номер существующего земельного участка.


Зоны с особыми условиями использования территории:

-  — граница устанавливаемой охранной зоны проектируемого газопровода.



Условные обозначения:

- | | |
|---|---|
| 



<u>61:25:0600501</u> | <ul style="list-style-type: none"> – граница подготовки проекта межевания территории; – устанавливаемая красная линия; – граница земельного участка, образуемого из земельных участков, находящихся в частной собственности; – граница земельного участка, образуемого из земель, находящихся в государственной собственности; – номер характерной точки образуемого земельного участка; – граница и номер кадастрового квартала; |
| <u>61:25:0600501:2160</u> | <ul style="list-style-type: none"> – граница и номер существующего земельного участка. |
|  | <p style="text-align: center;">Зоны с особыми условиями использования территории:</p> <ul style="list-style-type: none"> – граница устанавливаемой охранной зоны проектируемого газопровода. |



Условные обозначения:



1,1
61:25:0600501

- граница подготовки проекта межевания территории;
- устанавливаемая красная линия;
- граница земельного участка, образуемого из земельных участков, находящихся в частной собственности;
- граница земельного участка, образуемого из земель, находящихся в государственной собственности;
- номер характерной точки образуемого земельного участка;
- граница и номер кадастрового квартала;

61:25:0600501:2160 — граница и номер существующего земельного участка.



- Зоны с особыми условиями использования территории:
- граница устанавливаемой охранной зоны проектируемого газопровода.

Начальник управления
документационного обеспечения
Правительства Ростовской области

Т.А. Родионченко

Приложение № 5
к постановлению
Правительства
Ростовской области
от 09.12.2019 № 914

ПОЯСНИТЕЛЬНАЯ ЗАПИСКА
к проекту межевания территории размещения
линейного объекта «Подземный распределительный газопровод
местного значения давлением до 1,2 МПа для газификации населения
в п. Темерницкий Щепкинского сельского поселения Аксайского района
в границах коттеджного поселка (ДНТ) «Ореховая роща»

1. Общие положения

Проект межевания разработан в целях определения границ территории, необходимой для организации строительства линейного объекта «Подземный распределительный газопровод местного значения давлением до 1,2 МПа для газификации населения в п. Темерницкий Щепкинского сельского поселения Аксайского района в границах коттеджного поселка (ДНТ) «Ореховая роща».

Основной задачей проекта межевания является установление границ образуемых земельных участков и границ действия сервитутов в границах полосы отвода для организации строительства линейного объекта «Подземный распределительный газопровод местного значения давлением до 1,2 МПа для газификации населения в п. Темерницкий Щепкинского сельского поселения Аксайского района в границах коттеджного поселка (ДНТ) «Ореховая роща».

Проект межевания выполнен в границах Большесальского сельского поселения Мясниковского района Ростовской области и Щепкинского сельского поселения Аксайского района Ростовской области.

Общая площадь полосы отвода для организации строительства объекта «Подземный распределительный газопровод местного значения давлением до 1,2 МПа для газификации населения в п. Темерницкий Щепкинского сельского поселения Аксайского района в границах коттеджного поселка (ДНТ) «Ореховая роща» – 6,5134 гектара.

Каталог координат поворотных точек границ общего контура полосы отвода для организации строительства линейного объекта «Подземный распределительный газопровод местного значения давлением до 1,2 МПа для газификации населения в п. Темерницкий Щепкинского сельского поселения Аксайского района в границах коттеджного поселка (ДНТ) «Ореховая роща» приведен в таблице № 1.

№ точки	X	Y
1	2	3
Контур полосы отвода для организации строительства на территории Большесальского сельского поселения Мясниковского района		
1	437199,48	1429876,00
2	437207,50	1429835,48
3	437213,86	1429698,09
4	437228,75	1429685,44
5	437215,28	1429435,88
6	437211,62	1429199,41
7	437217,03	1429155,82
8	437200,15	1429033,89
9	437200,29	1428935,60
10	437232,60	1428815,85
11	437187,64	1428736,46
12	437187,84	1428594,38
13	437188,18	1428282,96
14	437184,38	1428144,97
15	437183,01	1428107,47
16	437181,71	1428071,99
17	437179,72	1428017,43
18	437175,57	1427907,61
19	437174,08	1427868,13
20	437173,33	1427807,83
21	437169,20	1427558,55
22	437167,23	1427446,97
23	437166,49	1427446,69
24	437167,18	1427444,94
25	437167,02	1427436,96
26	437184,79	1427400,27
27	437160,95	1427387,54
28	437154,49	1427349,41
29	437160,42	1427338,12
30	437155,06	1427098,34
31	437154,10	1427026,27
32	437153,01	1426945,21
33	437151,31	1426880,83
34	437148,89	1426817,60
35	437145,38	1426764,64
36	437137,39	1426626,76

1	2	3
37	437133,50	1426541,65
38	437444,01	1426541,08
39	437822,10	1426544,11
40	438005,63	1426545,98
41	438193,05	1426547,88
42	438510,20	1426549,48
43	438592,27	1426550,27
44	438609,39	1426550,44
45	438684,18	1426551,16
46	438710,11	1426554,37
47	438723,65	1426553,34
48	438697,24	1426245,46
49	438704,16	1426235,26
50	438686,20	1426087,40
51	438742,97	1426077,61
52	438743,96	1426077,43
53	438746,04	1426087,22
54	438744,67	1426087,46
55	438697,28	1426095,64
56	438714,54	1426237,77
57	438707,51	1426248,13
58	438734,48	1426562,54
59	438709,87	1426564,42
60	438683,51	1426561,15
61	438609,29	1426560,44
62	438592,17	1426560,27
63	438510,13	1426559,48
64	438192,97	1426557,88
65	438005,52	1426555,98
66	437822,01	1426554,11
67	437443,98	1426551,08
68	437143,97	1426551,63
69	437147,38	1426626,24
70	437155,37	1426764,06
71	437158,45	1426817,06
72	437161,31	1426880,48
73	437163,01	1426945,02
74	437164,09	1427026,13
75	437165,06	1427098,16
76	437170,53	1427343,01
77	437166,94	1427346,60
78	437164,86	1427348,84

1	2	3
79	437165,42	1427378,59
80	437197,99	1427395,98
81	437177,06	1427439,17
82	437179,20	1427558,38
83	437183,33	1427807,68
84	437184,08	1427867,88
85	437185,57	1427907,23
86	437189,71	1428017,05
87	437191,71	1428071,63
88	437193,00	1428107,11
89	437194,38	1428144,65
90	437198,18	1428282,83
91	437197,84	1428594,39
92	437197,65	1428733,83
93	437243,32	1428814,50
94	437210,28	1428936,93
95	437210,15	1429033,20
96	437227,11	1429155,75
97	437221,63	1429199,95
98	437225,28	1429435,53
99	437239,00	1429689,85
100	437223,65	1429702,89
101	437217,46	1429836,69
102	437209,75	1429875,63
Контур полосы отвода для организации строительства на территории Щепкинского сельского поселения Аксайского района		
1	436572,22	2203222,83
2	436568,22	2203239,65
3	436548,95	2203251,48
4	436550,05	2203273,80
5	436549,48	2203292,69
6	436547,18	2203300,71
7	436546,30	2203329,70
8	436546,45	2203653,30
9	436547,04	2203888,04
10	436559,40	2203888,43
11	436556,35	2204003,52
12	436546,16	2204003,67
13	436543,28	2204009,19
14	436529,31	2204011,59
15	436528,34	2204006,14
16	436401,89	2204036,60

1	2	3
17	436326,06	2204054,62
18	436324,17	2204055,07
19	436321,81	2204045,39
20	436323,75	2204044,89
21	436399,57	2204026,88
22	436537,12	2203993,74
23	436547,58	2203993,66
24	436549,06	2203898,02
25	436537,07	2203897,56
26	436536,45	2203653,32
27	436536,30	2203329,55
28	436537,33	2203295,39
29	436542,47	2203281,80
30	436542,71	2203273,87
31	436541,25	2203244,47
32	436559,45	2203233,29
33	436561,95	2203222,82

Каталог координат характерных точек границ земельных участков, образуемых в границах кадастрового квартала 61:25:0600501 на период строительства из земель, находящихся в государственной собственности, приведен в таблице № 2.

Таблица № 2

№ точки	X	Y
1	2	3
В границах кадастрового квартала 61:25:0600501		
Образуемый земельный участок из земель сельскохозяйственного назначения 61:25:0600501:ЗУ1, вид разрешенного использования – трубопроводный транспорт 61:25:0600501:ЗУ1		
Контур 1		
1	437142,72	1426544,64
2	437142,62	1426541,63
3	437133,50	1426541,65
4	437133,64	1426544,64
Площадь – 27 кв. метров		
Контур 2		
1	437144,50	1426628,95
2	437145,13	1426640,50
3	437148,75	1426815,48
4	43714879	1426816,07

1	2	3
5	437144,63	1426614,26
6	437143,62	1426579,17
7	437145,23	1426579,18
8	437144,52	1426563,54
9	437143,36	1426563,54
10	437143,06	1426554,64
11	437141,07	1426554,64
Площадь – 121 кв. метр		
Контур 3		
1	437158,23	1427371,47
2	437157,60	1427343,49
3	437154,49	1427349,41
Площадь – 45 кв. метров		
Контур 4		
1	437194,20	1428139,73
2	437193,16	1428111,50
3	437190,16	1428111,48
4	437191,19	1428139,74
Площадь – 85 кв. метров		
Контур 5		
1	437208,06	1429864,76
2	437212,16	1429863,43
3	437217,46	1429836,69
4	437223,65	1429702,89
5	437239,00	1429689,85
6	437225,28	1429435,53
7	437221,63	1429199,95
8	437227,11	1429155,75
9	437210,15	1429033,20
10	437210,28	1428936,93
11	437236,75	1428838,87
12	437234,27	1428836,65
13	437207,29	1428936,53
14	437207,15	1429033,41
15	437224,09	1429155,77
16	437218,62	1429199,79
17	437222,28	1429435,64
18	437235,92	1429688,52
19	437220,71	1429701,45
20	437214,73	1429830,82
21	437207,19	1429839,53
22	437206,19	1429842,09

1	2	3
23	437200,77	1429869,45
24	437204,35	1429867,05
Площадь – 3 340 кв. метров		
Контур 6		
1	437212,16	1429863,43
2	437208,06	1429864,76
3	437204,35	1429867,05
4	437200,77	1429869,45
5	437199,48	1429876,01
6	437209,75	1429875,63
Площадь – 101 кв. метр		
В границах кадастрового квартала 61:02:0600005		
Образуемый земельный участок из земель сельскохозяйственного назначения 61:02:0600005 ЗУ1, вид разрешенного использования – трубопроводный транспорт 61:02:0600005:ЗУ1		
Контур 1		
1	436556,35	2204003,52
2	436559,40	2203888,43
3	436548,20	2203888,08
4	436548,11	2203897,99
5	436549,06	2203898,02
6	436547,58	2203993,66
7	436547,18	2203993,66
8	436547,03	2204001,06
9	436516,80	2204006,24
10	436359,92	2204046,57
11	436401,89	2204036,60
12	436528,34	2204006,14
13	436529,31	2204011,59
14	436543,28	2204009,19
15	436546,16	2204003,67
Площадь – 1 486 кв. метров		
Контур 2		
1	436549,78	2203282,58
2	436550,05	2203273,80
3	436549,35	2203259,49
4	436542,57	2203270,98
5	436542,71	2203273,87
6	436542,47	2203281,80
7	436542,24	2203282,41
Площадь – 127 кв. метров		

1	2	3
Контур 3		
1	436568,22	2203239,65
2	436569,39	2203234,71
3	436567,90	2203234,05
4	436564,21	2203231,60
5	436562,25	2203229,73
6	436560,69	2203228,09
7	436568,45	2203233,29
8	436551,62	2203238,10
9	436552,73	2203249,16
Площадь – 185 кв. метров		
Контур 4		
1	436569,39	2203234,71
2	436572,22	2203222,85
3	436561,95	2203222,82
4	436560,69	2203228,09
5	436562,25	2203229,73
6	436564,21	2203231,60
7	436567,90	2203234,05
Площадь – 92 кв. метра		

Каталог координат поворотных точек границ использования земельных участков, находящихся в частной собственности, приведен в таблице № 3.

Таблица № 3

№ точки	X	Y
1	2	3
Земельный участок КН 61:18: 61:25:0600501:2160		
Границы использования (61:25:0600501:2160/чзу1)		
1	437144,52	1426563,54
2	437143,97	1426551,63
3	437443,98	1426551,08
4	437822,01	1426554,11
5	438005,52	1426555,98
6	438192,97	1426557,88
7	438510,13	1426559,48
8	438592,17	1426560,27
9	438609,29	1426560,44
10	438683,51	1426561,15
11	438709,87	1426564,42
12	438734,48	1426562,54

1	2	3
13	438707,51	1426248,13
14	438714,54	1426237,77
15	438697,28	1426095,64
16	438744,67	1426087,46
17	438746,04	1426087,22
18	438743,96	1426077,43
19	438742,97	1426077,61
20	438686,20	1426087,40
21	438704,16	1426235,26
22	438697,24	1426245,46
23	438723,65	1426553,34
24	438710,11	1426554,37
25	438684,18	1426551,16
26	438609,39	1426550,44
27	438592,27	1426550,27
28	438510,20	1426549,48
29	438193,05	1426547,88
30	438005,63	1426545,98
31	437822,10	1426544,11
32	437444,01	1426541,08
33	437142,62	1426541,63
34	437143,06	1426554,64
35	437143,36	1426563,54
Площадь – 21 127 кв. метров		
Земельный участок КН 61:25:0600501:2124		
Границы использования (61:25:0600501:2124/чзу1)		
1	437148,79	1426816,07
2	437148,89	1426817,60
3	437151,31	1426880,83
4	437153,01	1426945,21
5	437154,10	1427026,27
6	437155,06	1427098,34
7	437156,99	1427184,59
8	437166,88	1427179,54
9	437165,06	1427098,16
10	437164,09	1427026,13
11	437163,01	1426945,02
12	437161,31	1426880,48
13	437158,45	1426817,06
14	437155,37	1426764,06
15	437147,38	1426626,24
16	437146,83	1426614,23

1	2	3
17	437144,63	1426614,26
Площадь – 4 824 кв. метра		
Земельный участок КН 61:25:0600501:2123		
Границы использования (61:25:0600501:2123/чзу1)		
Контур 1		
1	437144,63	1426614,26
2	437146,83	1426614,23
3	437145,23	1426579,18
4	437143,62	1426579,17
Площадь – 67 кв. метров		
Контур 2		
1	437164,94	1427353,35
2	437164,86	1427348,84
3	437166,94	1427346,60
4	437170,53	1427343,01
5	437166,88	1427179,54
6	437156,99	1427184,59
7	437160,42	1427338,12
8	437158,07	1427342,58
9	437158,19	1427353,49
Площадь – 1 703 кв. метра		
Земельный участок КН 61:25:0600501:2065		
Границы использования (61:25:0600501:2065/чзу1)		
1	437197,99	1427395,98
2	437168,05	1427379,99
3	437166,93	1427380,02
4	437167,17	1427390,86
5	437184,79	1427400,27
6	437168,15	1427434,62
7	437183,33	1428111,44
8	437190,16	1428111,48
9	437193,16	1428111,50
10	437193,00	1428107,11
11	437191,71	1428071,63
12	437189,71	1428017,05
13	437185,57	1427907,23
14	437184,08	1427867,88
15	437183,33	1427807,68
16	437179,20	1427558,38
17	437177,06	1427439,17
Площадь – 5 978 кв. метров		

1	2	3
Земельный участок КН 61:25:0600501:1124		
Границы использования (61:25:0600501:1124/чзу1)		
1	437232,60	1428815,85
2	437228,41	1428831,38
3	437236,75	1428838,87
4	437243,32	1428814,50
5	437197,65	1428733,83
6	437197,84	1428594,39
7	437198,18	1428282,83
8	437194,38	1428144,65
9	437194,20	1428139,73
10	437191,19	1428139,74
11	437184,78	1428139,77
12	437184,80	1428160,15
13	437188,18	1428282,96
14	437187,84	1428594,38
15	437187,64	1428736,46
Площадь – 7 075 кв. метров		
Земельный участок КН 61:25:0600501:2273		
Границы использования (61:02:0600005:8638/чзу1)		
Контур 1		
1	437137,39	1426626,76
2	437145,38	1426764,64
3	437148,75	1426815,48
4	437145,13	1426640,50
5	437144,50	1426628,95
6	437141,07	1426554,64
7	437143,06	1426554,64
8	437142,72	1426544,64
9	437133,64	1426544,64
Площадь – 1 323 кв. метра		
Контур 2		
1	437160,95	1427387,54
2	437167,17	1427390,86
3	437166,93	1427380,02
4	437168,05	1427379,99
5	437165,42	1427378,59
6	437164,94	1427353,35
7	437158,19	1427353,49
8	437158,07	1427342,58
9	437157,60	1427343,49
10	437158,23	1427371,47
Площадь – 250 кв. метров		

1	2	3
Контур 3		
1	437169,20	1427558,55
2	437173,33	1427807,83
3	437174,08	1427868,13
4	437175,57	1427907,61
5	437179,72	1428017,43
6	437181,71	1428071,99
7	437183,01	1428107,47
8	437184,38	1428144,97
9	437184,79	1428159,83
10	437184,78	1428139,77
11	437191,19	1428139,74
12	437190,16	1428111,48
13	437183,33	1428111,44
14	437168,15	1427434,62
15	437167,02	1427436,96
16	437167,18	1427444,94
17	437166,49	1427446,69
18	437167,23	1427446,97
Площадь – 1 680 кв. метров		
Контур 4		
1	437234,27	1428836,65
2	437228,41	1428831,38
3	437200,29	1428935,60
4	437200,15	1429033,89
5	437217,03	1429155,82
6	437211,62	1429199,41
7	437215,28	1429435,88
8	437228,75	1429685,44
9	437213,86	1429698,09
10	437207,50	1429835,48
11	437206,19	1429842,09
12	437207,19	1429839,53
13	437214,73	1429830,82
14	437220,71	1429701,45
15	437235,92	1429688,52
16	437222,28	1429435,64
17	437218,62	1429199,79
18	437224,09	1429155,77
19	437207,15	1429033,41
20	437207,29	1428936,53
Площадь – 7 099 кв. метров		

1	2	3
Земельный участок КН 61:02:0600005:8638		
Границы использования (61:02:0600005:8638/чзу1)		
1	436547,03	2204001,06
2	436547,18	2203993,66
3	436537,12	2203993,74
4	436399,57	2204026,88
5	436323,75	2204044,89
6	436321,81	2204045,39
7	436324,17	2204055,07
8	436326,06	2204054,62
9	436359,92	2204046,57
10	436516,80	2204006,24
Площадь – 2 025 кв. метра		
Земельный участок КН 61:02:0600005:9188		
Границы использования (61:02:0600005:9188/чзу1)		
1	436548,11	2203897,99
2	436548,20	2203888,08
3	436547,04	2203888,04
4	436546,45	2203653,30
5	436546,30	2203329,70
6	436547,18	2203300,71
7	436549,48	2203292,69
8	436549,78	2203282,58
9	436542,24	2203282,41
10	436537,33	2203295,39
11	436536,30	2203329,55
12	436536,45	2203653,32
13	436537,07	2203897,56
Площадь – 6 164 кв. метра		
Земельный участок КН 61:02:0600005:5004		
Границы использования (61:02:0600005:5004/чзу1)		
1	436549,35	2203259,49
2	436548,95	2203251,48
3	436552,73	2203249,16
4	436551,62	2203238,10
5	436541,25	2203244,47
6	436542,57	2203270,98
Площадь – 210 кв. метров		

Информация о земельных участках, полностью или частично попадающих в границы полосы отвода для строительства линейного объекта «Подземный распределительный газопровод местного значения давлением до 1,2 МПа для газификации населения в п. Темерницкий Щепкинского сельского поселения Аксайского района в границах коттеджного поселка (ДНТ) «Ореховая роща», представлена в таблице № 4.

Таблица № 4

№ п/п	Кадастровый номер земельного участка	Категория земель	Площадь, необходимая для полосы отвода для строительства объектов (кв. метров)
1	2	3	4
1.	61:25:0600501:2160	земли сельскохозяйственного назначения	21127
2.	61:25:0600501:2124	земли сельскохозяйственного назначения	4824
3.	61:25:0600501:2123(1)	земли сельскохозяйственного назначения	67
4.	61:25:0600501:2123(2)	земли сельскохозяйственного назначения	1703
4.	61:25:0600501:2065	земли сельскохозяйственного назначения	5978
5.	61:25:0600501:1124	земли сельскохозяйственного назначения	7075
6.	61:25:0600501:2273(1)	земли сельскохозяйственного назначения	1323
7.	61:25:0600501:2273(2)	земли сельскохозяйственного назначения	250
8.	61:25:0600501:2273(3)	земли сельскохозяйственного назначения	1680

1	2	3	4
9.	61:25:0600501:2273(4)	земли сельскохозяйственного назначения	7099
10.	61:25:0600501:3У1(1)	земли сельскохозяйственного назначения	27
11.	61:25:0600501:3У1(2)	земли сельскохозяйственного назначения	121
12.	61:25:0600501:3У1(3)	земли сельскохозяйственного назначения	45
13.	61:25:0600501:3У1(4)	земли сельскохозяйственного назначения	85
14.	61:25:0600501:3У1(5)	земли сельскохозяйственного назначения	3340
15.	61:25:0600501:3У1(6)	земли сельскохозяйственного назначения	101
16.	61:02:0600005:8638	земли сельскохозяйственного назначения	2025
17.	61:02:0600005:9188	земли населенных пунктов	6164
18.	61:02:0600005:5004	земли населенных пунктов	210
19.	61:02:0600005:3У1(1)	земли населенных пунктов	1486
20.	61:02:0600005:3У1(2)	земли населенных пунктов	127
21.	61:02:0600005:3У1(3)	земли населенных пунктов	185
22.	61:02:0600005:3У1(4)	земли населенных пунктов	92

Начальник управления
документационного обеспечения
Правительства Ростовской области



Т.А. Родионченко