



ПРАВИТЕЛЬСТВО РОСТОВСКОЙ ОБЛАСТИ

ПОСТАНОВЛЕНИЕ

от 06.04.2020 № 294

г. Ростов-на-Дону

Об установлении зон охраны объекта культурного наследия регионального значения «Монумент «Самолет М и Г» и утверждении требований к градостроительным регламентам в границах территорий данных зон

В соответствии с Федеральным законом от 25.06.2002 № 73-ФЗ «Об объектах культурного наследия (памятниках истории и культуры) народов Российской Федерации», Положением о зонах охраны объектов культурного наследия (памятников истории и культуры) народов Российской Федерации, утвержденным постановлением Правительства Российской Федерации от 12.09.2015 № 972, Областным законом от 02.03.2015 № 334-ЗС «Об объектах культурного наследия (памятниках истории и культуры) в Ростовской области», на основании проекта зон охраны объекта культурного наследия регионального значения «Монумент «Самолет М и Г», заключения государственной историко-культурной экспертизы от 16.08.2019 Правительство Ростовской области **п о с т а н о в л я е т:**

1. Установить зоны охраны объекта культурного наследия регионального значения «Монумент «Самолет М и Г» (регистрационный номер в едином государственном реестре объектов культурного наследия (памятников истории и культуры) народов Российской Федерации – 611610504690005) согласно приложению № 1.

2. Утвердить требования к градостроительным регламентам в границах территорий зон охраны объекта культурного наследия регионального значения «Монумент «Самолет М и Г» согласно приложению № 2.

3. Принять к сведению, что объект культурного наследия регионального значения «Монумент «Самолет М и Г» имеет:

3.1. Адрес в соответствии с постановлением Главы Администрации Ростовской области от 14.03.1994 № 69 «О принятии на государственную охрану памятников истории и культуры области»: Ростовская область, Егорлыкский район, х. Виноградный.

3.2. Адрес в соответствии со сведениями, содержащимися в едином государственном реестре объектов культурного наследия (памятников истории и культуры) народов Российской Федерации: Ростовская область, Егорлыкский район, п. Роговский, ул. Пешеходько, 27.

4. Определить, что держателем оригинала проекта зон охраны объекта культурного наследия регионального значения «Монумент «Самолет М и Г» является комитет по охране объектов культурного наследия Ростовской области.

5. Настоящее постановление вступает в силу со дня его официального опубликования.

6. Контроль за выполнением настоящего постановления возложить на первого заместителя Губернатора Ростовской области Гуськова И.А.

Губернатор
Ростовской области



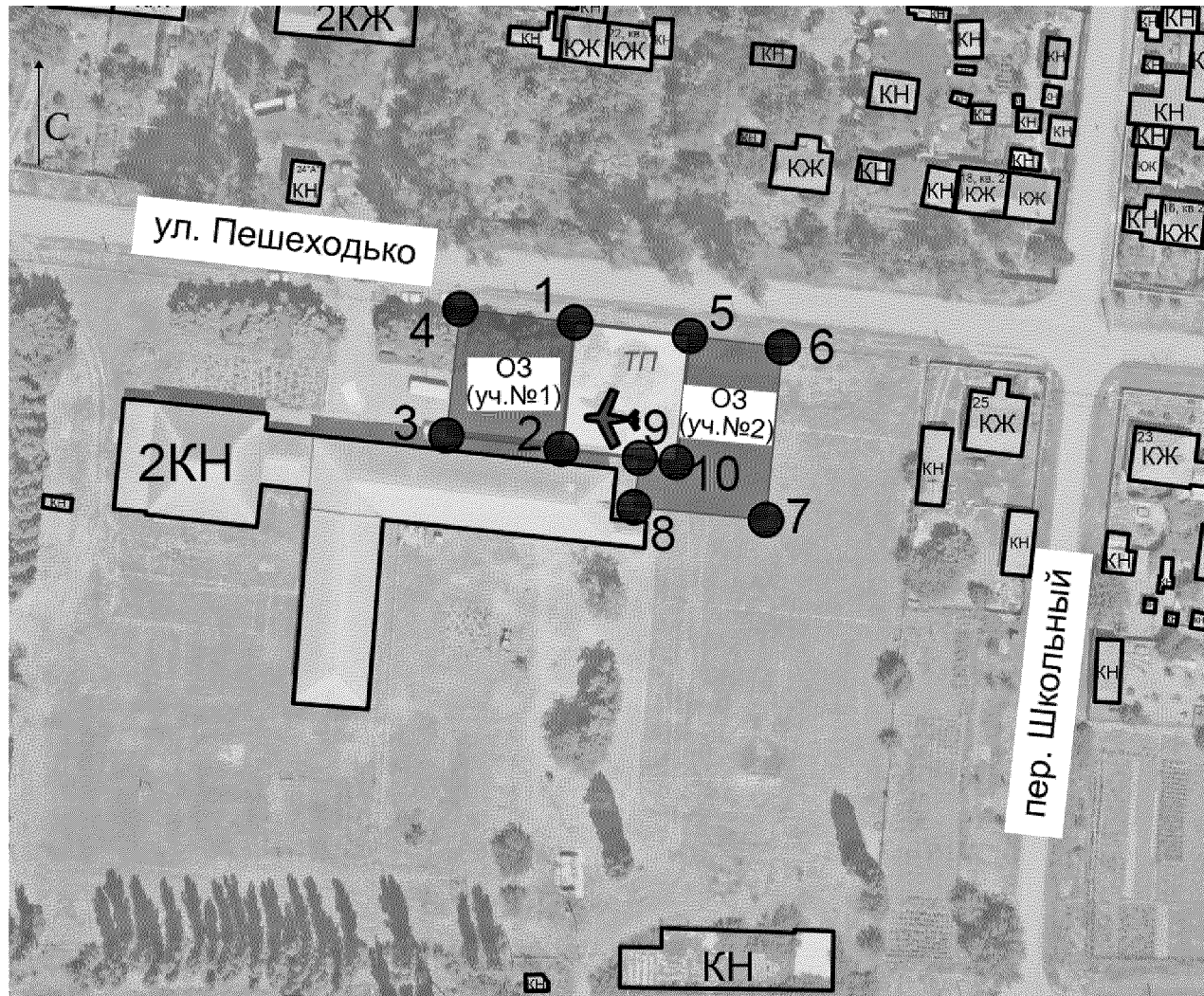
В.Ю. Голубев

Постановление вносит
комитет по охране объектов
культурного наследия
Ростовской области

Приложение № 1
к постановлению
Правительства
Ростовской области
от 06.04.2020 № 294


ЗОНЫ
охраны объекта культурного наследия
регионального значения «Монумент «Самолет М и Г»

1. Графическое описание
местоположения границ зон охраны
объекта культурного наследия регионального значения
«Монумент «Самолет М и Г»




УСЛОВНЫЕ ОБОЗНАЧЕНИЯ

Застройка


 – объект культурного наследия регионального значения «Монумент «Самолет М и Г» (далее – объект культурного наследия);


 – окружающая застройка.

Территории и границы

 – территория объекта культурного наследия.

Зоны охраны объекта культурного наследия

 – охранный зона объекта культурного наследия;

 – характерная точка границ зон охраны и территории объекта культурного наследия.

2. Таблица координат характерных точек
границы охранной зоны объекта культурного наследия

Обозначение (номер) характерной точки	Координаты характерных точек в местной системе координат (МСК 61)	
	X (м)	Y (м)
1	2	3
Участок № 1		
1	332418.04	2273036.23
2	332396.17	2273033.86
3	332398.50	2273014.00
4	332420.37	2273016.37
1	332418.04	2273036.23
Участок № 2		
5	332415.71	2273056.09
6	332413.84	2273072.11
7	332383.91	2273069.24
8	332386.09	2273046.41
9	332394.58	2273047.40
10	332393.84	2273053.72
5	332415.71	2273056.09

Начальник управления
документационного обеспечения
Правительства Ростовской области



Т.А. Родионченко

Приложение № 2
к постановлению
Правительства
Ростовской области
от 06.04.2020 № 294

ТРЕБОВАНИЯ

к градостроительным регламентам в границах
территорий зон охраны объекта культурного наследия
регионального значения «Монумент «Самолет М и Г»

Требования

к градостроительным регламентам
в границах территории охранной зоны объекта культурного
наследия регионального значения «Монумент «Самолет М и Г»

1. Запрещается:

хозяйственная деятельность, нарушающая целостность и сохранность
объекта культурного наследия регионального значения «Монумент
«Самолет М и Г» (далее – объект культурного наследия);

строительство капитальных зданий, строений и сооружений;

размещение взрывопожароопасных объектов, объектов с динамическим
воздействием;

размещение некапитальных сооружений, в том числе павильонов,
киосков, навесов, за исключением объектов, устанавливаемых на срок
проведения публичных мероприятий;

строительство и размещение объектов инженерной инфраструктуры
(трансформаторных подстанций, газораспределительных шкафов и других);

установка вышек сотовой связи, базовых станций, антенных мачт и труб;

прокладка и строительство линий инженерных сетей (теплоснабжения,
газоснабжения, водоснабжения, водоотведения и других) наземным
и надземным способом;

установка любых экранирующих сооружений, рекламных стендов
и (или) конструкций;

установка по границам земельных участков, формирующих территории
общего пользования (улицы, проезды), глухих ограждений;

размещение площадок для мусоросборников, контейнеров для отходов
вокруг объекта культурного наследия.

2. Разрешается:

размещение временных некапитальных строений, сооружений,
устанавливаемых на срок проведения публичных мероприятий;

хозяйственная деятельность, направленная на сохранение, использование
и популяризацию объекта культурного наследия;

капитальный ремонт и реконструкция существующих объектов инженерной инфраструктуры, при условии обеспечения сохранности объекта культурного наследия при проведении указанных работ;

прокладка и строительство новых линий инженерных сетей (теплоснабжения, газоснабжения, водоснабжения, водоотведения и других) подземным способом с восстановлением существующего покрытия и благоустройства;

обеспечение качественного освещения прилегающей территории, в том числе путем размещения отдельно стоящего оборудования освещения;

устройство временных открытых парковок автотранспорта;

ремонт пешеходных проходов, площадок и временных парковок автотранспорта, в том числе путем реконструкции покрытия;

благоустройство территории и установка малых архитектурных форм;

установка антивандального уличного оборудования (скамьи, урны);

размещение и установка информационных табличек и стендов, памятных знаков, другой историко-культурной информации высотой не более 2,0 метра и площадью информационного поля не более 1,0 кв. метра;

размещение и установка временных элементов информационно-декоративного оформления событийного характера (мобильные информационные конструкции), включая праздничное оформление;

проведение агротехнических мероприятий по уходу за зелеными насаждениями;

проведение работ по озеленению, регулированию и санации зеленых насаждений в целях обеспечения визуального восприятия объекта культурного наследия.

Начальник управления
документационного обеспечения
Правительства Ростовской области



Т.А. Родионченко