



ПРАВИТЕЛЬСТВО РОСТОВСКОЙ ОБЛАСТИ

ПОСТАНОВЛЕНИЕ

от 06.04.2020 № 303

г. Ростов-на-Дону

Об установлении зон охраны объекта культурного наследия регионального значения «Бюст дважды Героя Советского Союза И.И. Фесина» и утверждении требований к градостроительным регламентам в границах территорий данных зон

В соответствии с Федеральным законом от 25.06.2002 № 73-ФЗ «Об объектах культурного наследия (памятниках истории и культуры) народов Российской Федерации», Положением о зонах охраны объектов культурного наследия (памятников истории и культуры) народов Российской Федерации, утвержденным постановлением Правительства Российской Федерации от 12.09.2015 № 972, Областным законом от 02.03.2015 № 334-ЗС «Об объектах культурного наследия (памятниках истории и культуры) в Ростовской области», на основании проекта зон охраны объекта культурного наследия регионального значения «Бюст дважды Героя Советского Союза И.И. Фесина», заключения государственной историко-культурной экспертизы от 07.09.2019 Правительство Ростовской области **п о с т а н о в л я е т**:

1. Установить зоны охраны объекта культурного наследия регионального значения «Бюст дважды Героя Советского Союза И.И. Фесина» (регистрационный номер в едином государственном реестре объектов культурного наследия (памятников истории и культуры) народов Российской Федерации – 611610439310005) согласно приложению № 1.

2. Утвердить требования к градостроительным регламентам в границах территорий зон охраны объекта культурного наследия регионального значения «Бюст дважды Героя Советского Союза И.И. Фесина» согласно приложению № 2.

3. Принять к сведению, что объект культурного наследия регионального значения «Бюст дважды Героя Советского Союза И.И. Фесина» имеет:

3.1. Адрес в соответствии с решением малого Совета Ростовского областного Совета народных депутатов от 18.11.1992 № 301 «О принятии на государственную охрану памятников истории и культуры в Ростовской области»: Ростовская область, Каменский район, х. Муравлев.

3.2. Адрес в соответствии со сведениями, содержащимися в едином государственном реестре объектов культурного наследия (памятников истории и культуры) народов Российской Федерации: Ростовская область, Каменский район. х. Муравлев, ул. Зеленая.

4. Определить, что держателем оригинала проекта зон охраны объекта культурного наследия регионального значения «Бюст дважды Героя Советского Союза И.И. Фесина» является комитет по охране объектов культурного наследия Ростовской области.

5. Настоящее постановление вступает в силу со дня его официального опубликования.

6. Контроль за выполнением настоящего постановления возложить на первого заместителя Губернатора Ростовской области Гуськова И.А.

Губернатор
Ростовской области



В.Ю. Голубев

Постановление вносит
комитет по охране объектов
культурного наследия
Ростовской области


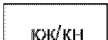
Приложение № 1
к постановлению
Правительства
Ростовской области
от 06.04.2020 № 303

ЗОНЫ
охраны объекта культурного наследия
регионального значения «Бюст дважды Героя Советского Союза И.И. Фесина»


1. Графическое описание
местоположения границ зон охраны объекта культурного наследия
регионального значения «Бюст дважды Героя Советского Союза И.И. Фесина»

УСЛОВНЫЕ ОБОЗНАЧЕНИЯ



Застройка

-  – объект культурного наследия регионального значения «Бюст дважды Героя Советского Союза И.И. Фесина» (далее – объект культурного наследия);
-  – окружающая застройка.

Территории и границы

-  – территория объекта культурного наследия.

Зоны охраны
объекта культурного наследия

-  – охранная зона объекта культурного наследия;
-  – характерная точка границ зон охраны и территории объекта культурного наследия.



2. Таблица координат характерных точек
границы охранной зоны объекта культурного наследия

Обозначение (номер) характерной точки	Координаты характерных точек в местной системе координат (МСК 61)	
	X (м)	Y (м)
1	2	3
Внутренний контур		
1	535588.48	2272414.28
2	535600.97	2272411.64
3	535603.63	2272423.58
4	535591.00	2272426.25
1	535588.48	2272414.28
Внешний контур		
5	535570.33	2272359.54
6	535587.90	2272355.02
7	535612.87	2272402.54
8	535632.44	2272402.48
9	535634.29	2272409.45
10	535618.29	2272430.33
11	535570.95	2272442.82
12	535550.40	2272372.61
5	535570.33	2272359.54

Начальник управления
документационного обеспечения
Правительства Ростовской области



Т.А. Родионченко

Приложение № 2
к постановлению
Правительства
Ростовской области
от 06.04.2020 № 303

ТРЕБОВАНИЯ

к градостроительным регламентам в границах
территорий зон охраны объекта культурного наследия регионального
значения «Бюст дважды Героя Советского Союза И.И. Фесина»

Требования

к градостроительным регламентам
в границах территории охранной зоны объекта культурного наследия
регионального значения «Бюст дважды Героя Советского Союза И.И. Фесина»

1. Запрещается:

хозяйственная деятельность, нарушающая целостность, сохранность, а также визуальное восприятие объекта культурного наследия регионального значения «Бюст дважды Героя Советского Союза И.И. Фесина» (далее – объект культурного наследия);

строительство объектов капитального строительства;

размещение некапитальных (временных) построек, киосков, навесов, павильонов (за исключением устанавливаемых на срок проведения публичных мероприятий);

размещение взрывопожароопасных объектов;

размещение площадок для мусоросборников, контейнеров для отходов вокруг объекта культурного наследия;

возведение любых доминирующих элементов: вышек и антенн телекоммуникаций, базовых станций, антенных мачт и мачт освещения, труб;

установка рекламных конструкций, щитов, баннеров в зоне видимости объекта культурного наследия, кроме праздничного и событийного оформления.

2. Разрешается:

хозяйственная деятельность, направленная на сохранение, использование и популяризацию объекта культурного наследия;

проведение мероприятий, направленных на обеспечение пожарной безопасности объекта культурного наследия;

размещение временных некапитальных строений, сооружений, устанавливаемых на срок проведения публичных мероприятий;

капитальный ремонт и реконструкция существующих объектов инженерной инфраструктуры, при условии обеспечения сохранности и визуального восприятия объекта культурного наследия с восстановлением существующего покрытия и благоустройства;

прокладка и строительство новых линий инженерных сетей подземным (теплоснабжения, газоснабжения, водоснабжения, водоотведения и другого) способом, наземным и надземным (электроснабжения, связи) способом, с восстановлением существующего покрытия и благоустройства;

обеспечение качественного освещения прилегающей территории, в том числе путем размещения отдельно стоящего оборудования освещения;

размещение и установка информационных табличек и стендов, адресных указателей, памятных знаков, другой историко-культурной информации высотой не более 2,0 метра и площадью информационного поля не более 1 кв. метра;

благоустройство территории, установка малых архитектурных форм, не нарушающих условий визуального восприятия объекта культурного наследия;

строительство, реконструкция и ремонт дорог и пешеходных проходов с твердым покрытием, устройство дорожной разметки, установка дорожных знаков;

устройство временных открытых парковок автотранспорта;

проведение работ по озеленению, регулированию и санации зеленых насаждений в целях обеспечения визуального восприятия объекта культурного наследия;

проведение агротехнических мероприятий по уходу за зелеными насаждениями.

Начальник управления
документационного обеспечения
Правительства Ростовской области



Т.А. Родионченко