



ПРАВИТЕЛЬСТВО РОСТОВСКОЙ ОБЛАСТИ

ПОСТАНОВЛЕНИЕ

от 21.07.2020 № 668

г. Ростов-на-Дону

**Об утверждении проекта планировки
и проекта межевания территории размещения автомобильной
дороги общего пользования межмуниципального значения «Реконструкция
автомобильной дороги общего пользования межмуниципального значения
х. Лозовой – х. Шипилов – х. Богуны в Чертковском районе»**

Во исполнение статьи 45 Градостроительного кодекса Российской Федерации, на основании распоряжения Правительства Ростовской области от 13.11.2019 № 758 «О подготовке проекта планировки и проекта межевания территории размещения автомобильной дороги общего пользования межмуниципального значения «Реконструкция автомобильной дороги общего пользования межмуниципального значения х. Лозовой – х. Шипилов – х. Богуны в Чертковском районе» Правительство Ростовской области **п о с т а н о в л я е т:**

1. Утвердить проект планировки территории размещения автомобильной дороги общего пользования межмуниципального значения «Реконструкция автомобильной дороги общего пользования межмуниципального значения х. Лозовой – х. Шипилов – х. Богуны в Чертковском районе» в следующем составе:

1.1. Схема размещения автомобильной дороги общего пользования межмуниципального значения «Реконструкция автомобильной дороги общего пользования межмуниципального значения х. Лозовой – х. Шипилов – х. Богуны в Чертковском районе» согласно приложению № 1.

1.2. Чертеж красных линий и границ зон планируемого размещения автомобильной дороги общего пользования межмуниципального значения «Реконструкция автомобильной дороги общего пользования межмуниципального значения х. Лозовой – х. Шипилов – х. Богуны в Чертковском районе» согласно приложению № 2.

1.3. Положение о размещении автомобильной дороги общего пользования межмуниципального значения «Реконструкция автомобильной дороги общего пользования межмуниципального значения х. Лозовой – х. Шипилов – х. Богуны в Чертковском районе» согласно приложению № 3.

2. Утвердить проект межевания территории размещения автомобильной дороги общего пользования межмуниципального значения «Реконструкция автомобильной дороги общего пользования межмуниципального значения х. Лозовой – х. Шипилов – х. Богуны в Чертковском районе» в следующем составе:

2.1. Чертеж межевания территории размещения автомобильной дороги межмуниципального значения «Реконструкция автомобильной дороги общего пользования межмуниципального значения х. Лозовой – х. Шипилов – х. Богуны в Чертковском районе» согласно приложению № 4.

2.2. Пояснительная записка к проекту межевания территории размещения автомобильной дороги общего пользования межмуниципального значения «Реконструкция автомобильной дороги общего пользования межмуниципального значения х. Лозовой – х. Шипилов – х. Богуны в Чертковском районе» согласно приложению № 5.

3. Настоящее постановление вступает в силу со дня его официального опубликования.

4. Контроль за выполнением настоящего постановления возложить на министра строительства, архитектуры и территориального развития Ростовской области Куц С.В.

Губернатор
Ростовской области



В.Ю. Голубев

Постановление вносит
министерство строительства,
архитектуры и территориального
развития Ростовской области

Приложение № 1
к постановлению
Правительства
Ростовской области
от 21.07.2020 № 668

СХЕМА
размещения автомобильной дороги
общего пользования межмуниципального значения «Реконструкция
автомобильной дороги общего пользования межмуниципального
значения х. Лозовой – х. Шипилов – х. Богуны в Чертковском районе»



Условные обозначения:

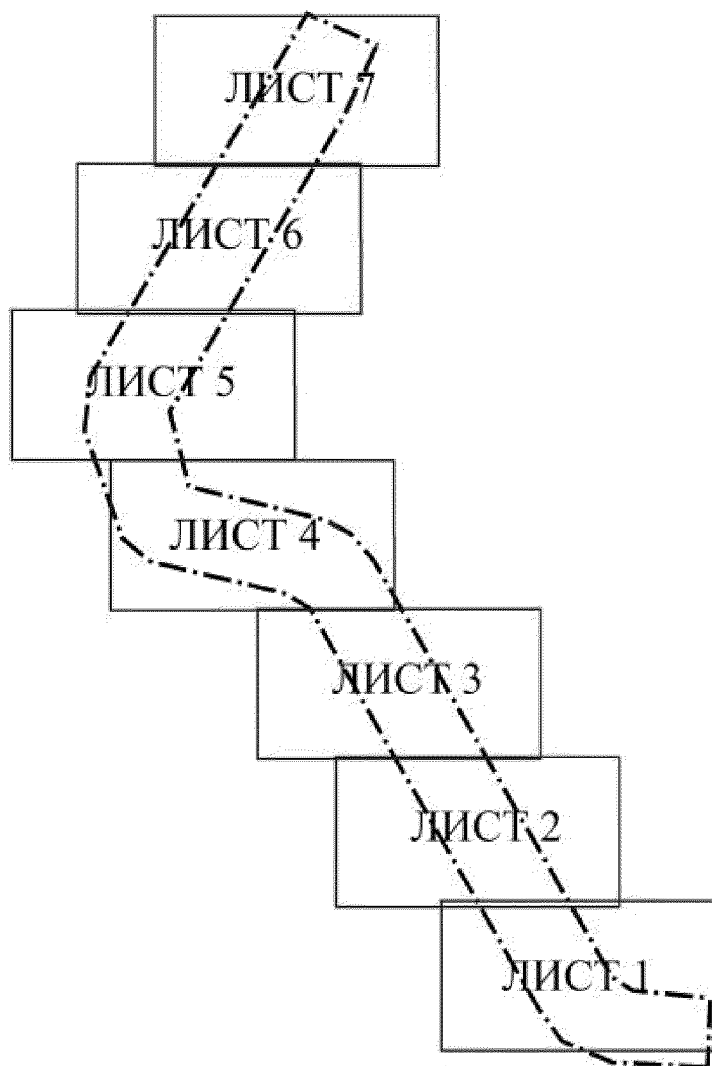
- -- -- -- -- — граница подготовки проекта планировки территории;
———— — граница населенного пункта.

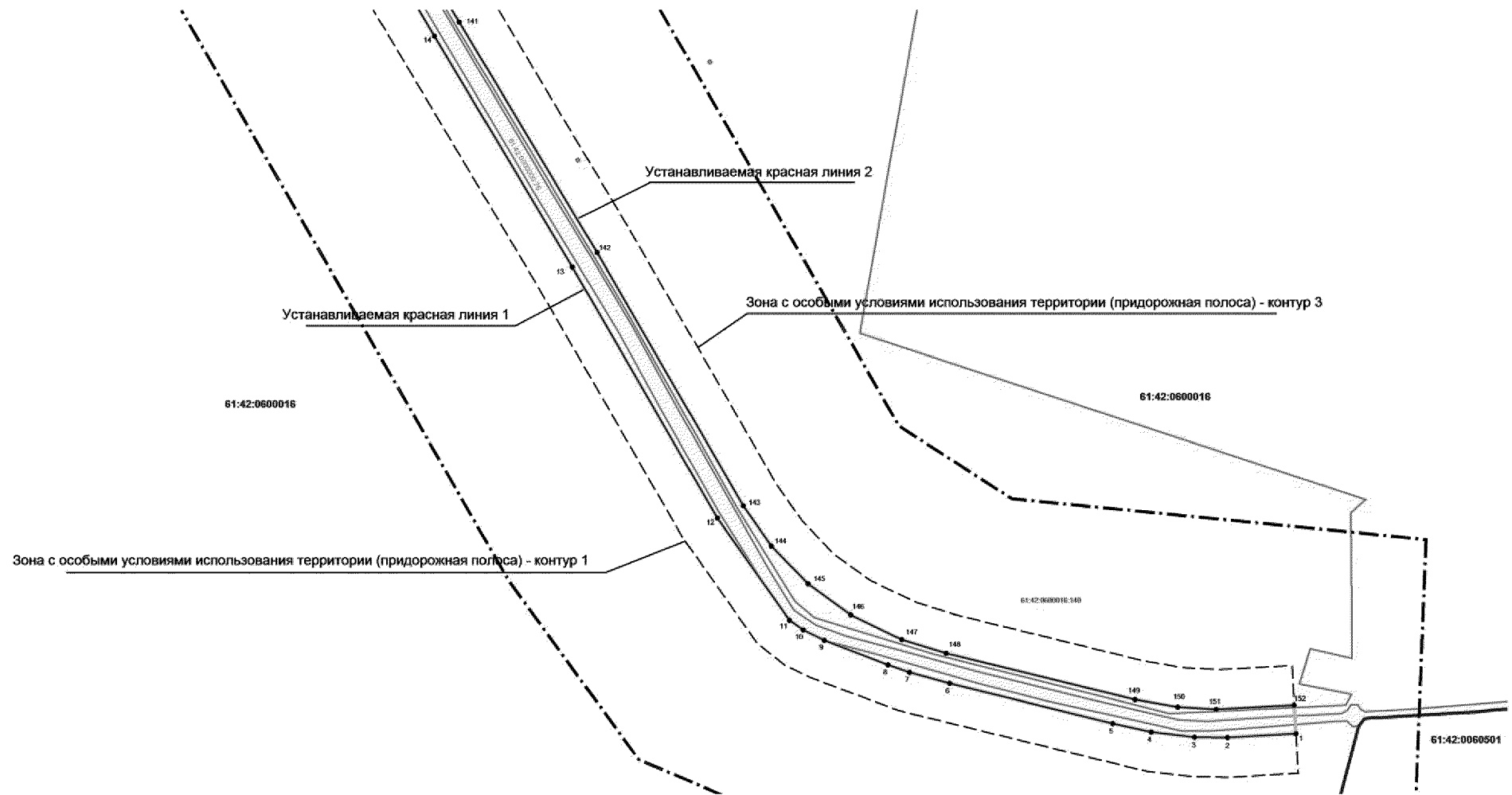
Начальник управления
документационного обеспечения
Правительства Ростовской области

Т.А. Родионченко

Приложение № 2
к постановлению
Правительства
Ростовской области
от 21.07.2020 № 668

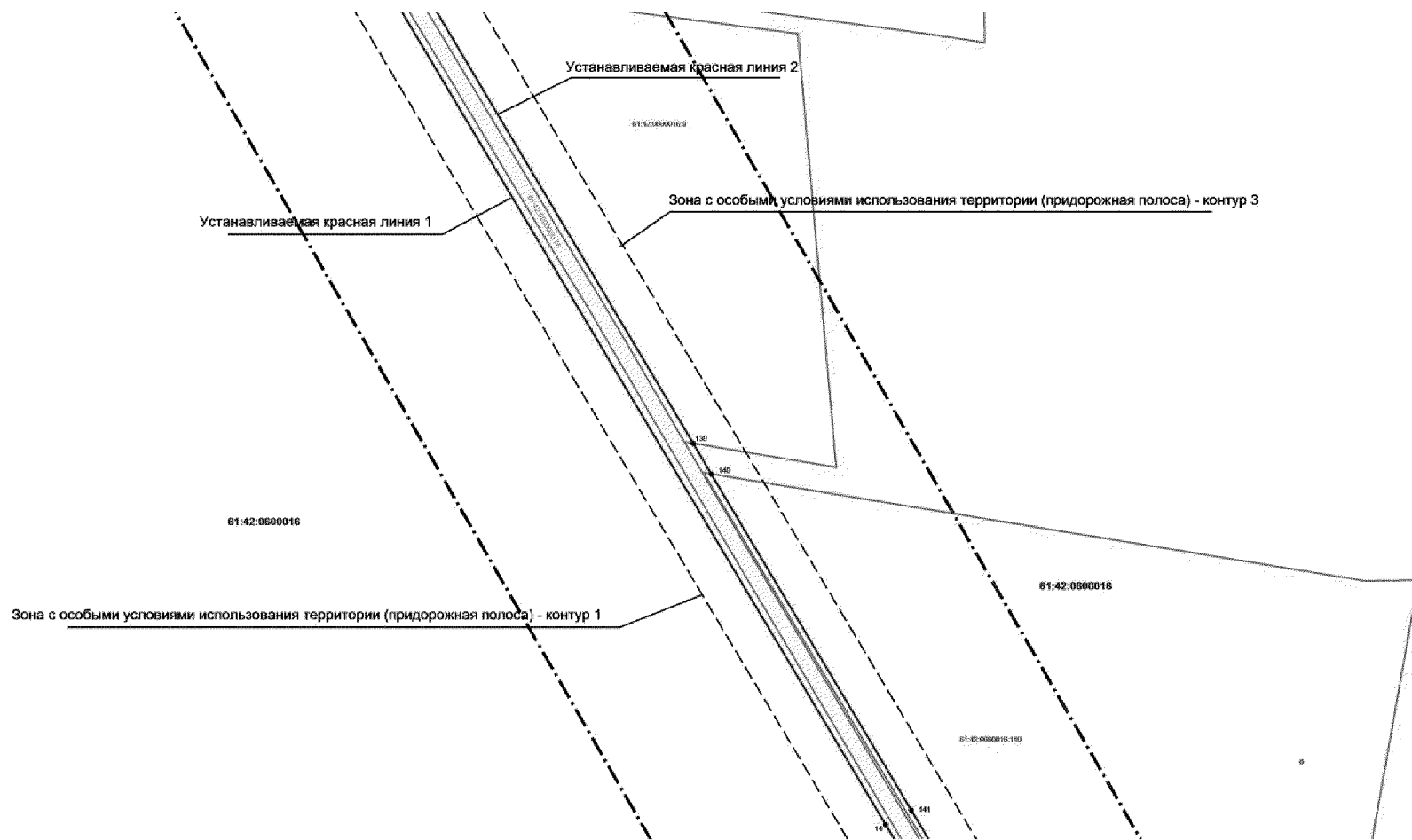
ЧЕРТЕЖ
красных линий и границ зон
планируемого размещения автомобильной дороги общего
пользования межмуниципального значения «Реконструкция
автомобильной дороги общего пользования межмуниципального
значения х. Лозовой – х. Шипилов – х. Богуны в Чертковском районе»





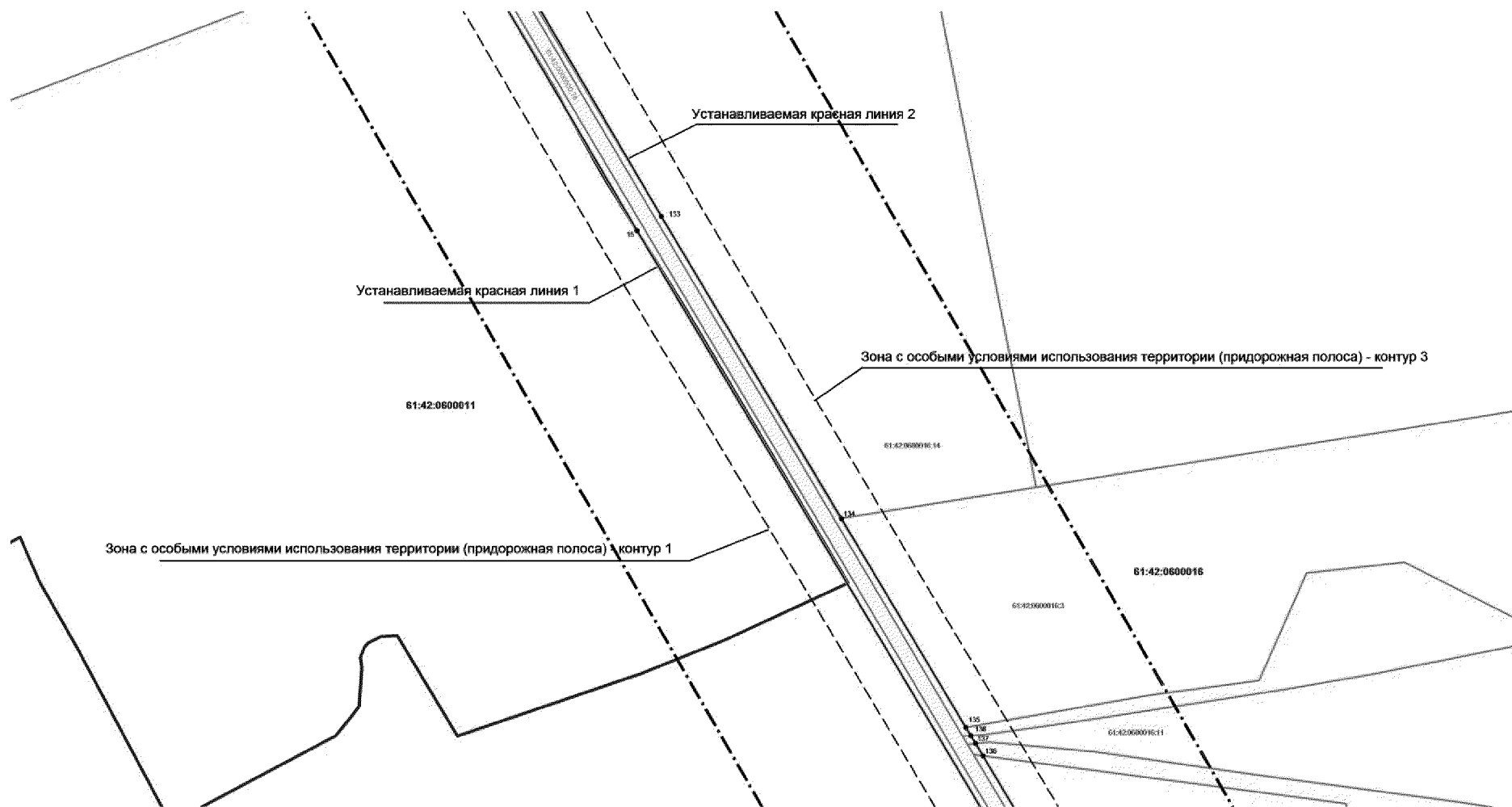
Условные обозначения:

- — — — — граница подготовки проекта планировки;
- — — — — устанавливаемая красная линия;
- — — — — 8 — устанавливаемая граница и номер характерной точки зоны планируемого размещения автомобильной дороги;
- — — — — устанавливаемая граница зоны с особыми условиями использования территории (придорожная полоса);
- 61:18:0600021:15 — граница и кадастровый номер существующего земельного участка;
- 61:18:0600021 — номер кадастрового квартала;
- 61:42:0600011:365 — граница и кадастровый номер земельного участка, находящегося в собственности Ростовской области.



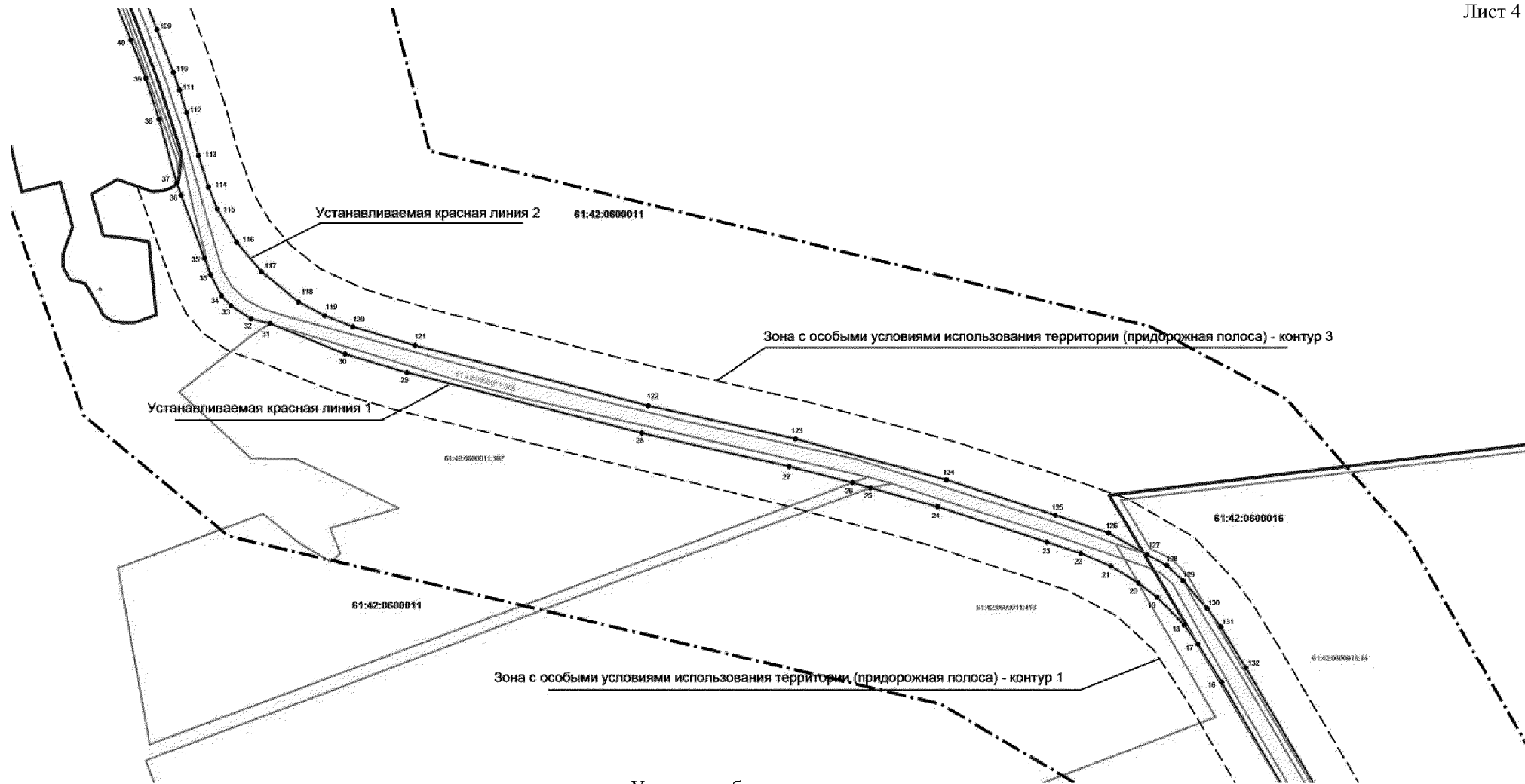
Условные обозначения:

- – граница подготовки проекта планировки;
- – устанавливаемая красная линия;
- 8 – устанавливаемая граница и номер характерной точки зоны планируемого размещения автомобильной дороги;
- – устанавливаемая граница зоны с особыми условиями использования территории (придорожная полоса);
- 61:18:0600021:15 – граница и кадастровый номер существующего земельного участка;
- 61:18:0600021** – номер кадастрового квартала;
- 61:42:0600011:365 – граница и кадастровый номер земельного участка, находящегося в собственности Ростовской области.



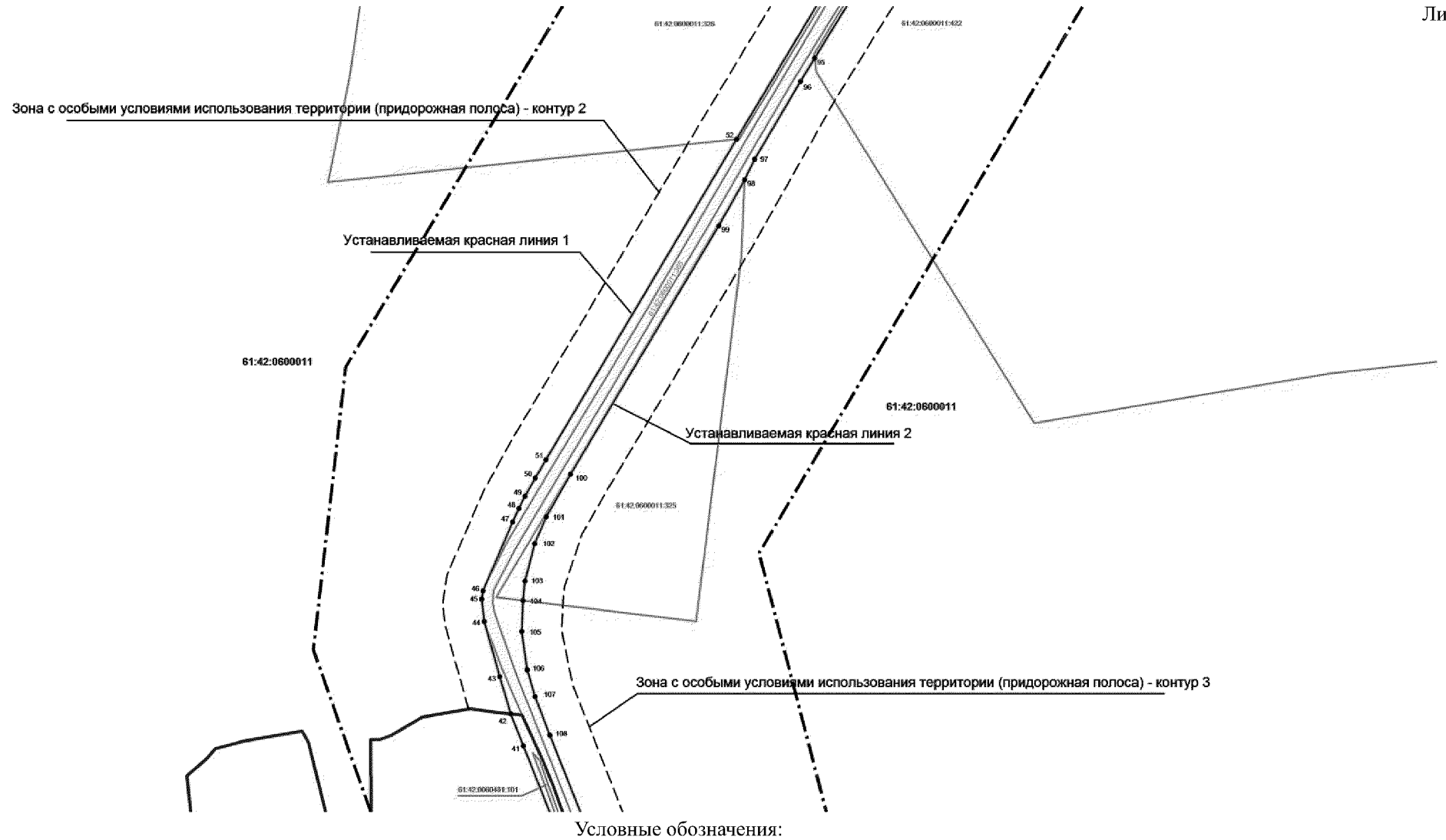
Условные обозначения:

- -- -- -- -- - граница подготовки проекта планировки;
- - устанавливаемая красная линия;
- 8 — устанавливаемая граница и номер характерной точки зоны планируемого размещения автомобильной дороги;
- [- - - - -] - устанавливаемая граница зоны с особыми условиями использования территории (придорожная полоса);
- 61:18:0600021:15 - граница и кадастровый номер существующего земельного участка;
- 61:18:0600021 - номер кадастрового квартала.

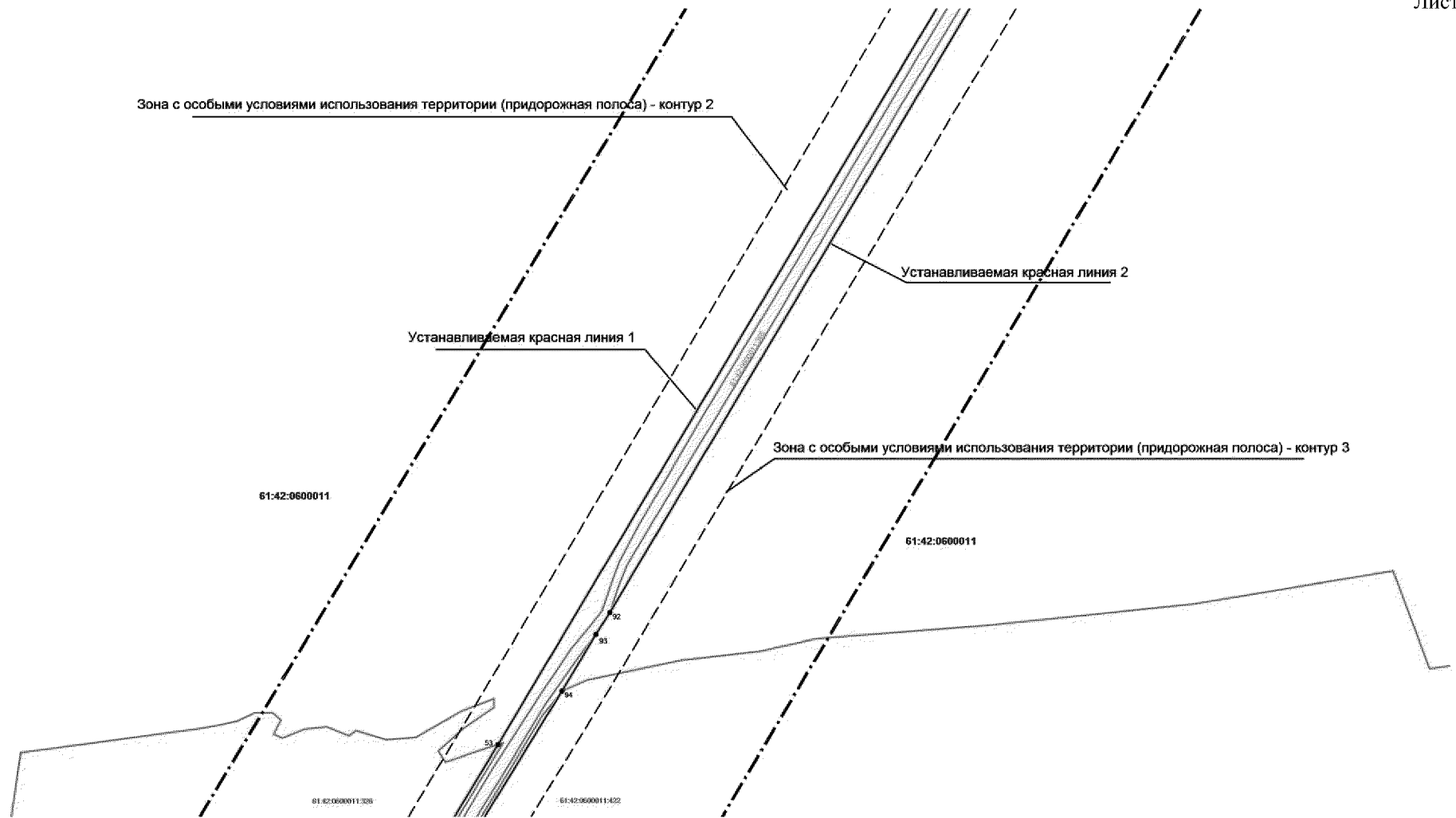


Условные обозначения:

- граница подготовки проекта планировки;
- устанавливаемая красная линия;
- 8— устанавливаемая граница и номер характерной точки зоны планируемого размещения автомобильной дороги;
- - - устанавливаемая граница зоны с особыми условиями использования территории (придорожная полоса);
- 61:18:0600021:15 — граница и кадастровый номер существующего земельного участка;
- 61:18:0600021 — номер кадастрового квартала.

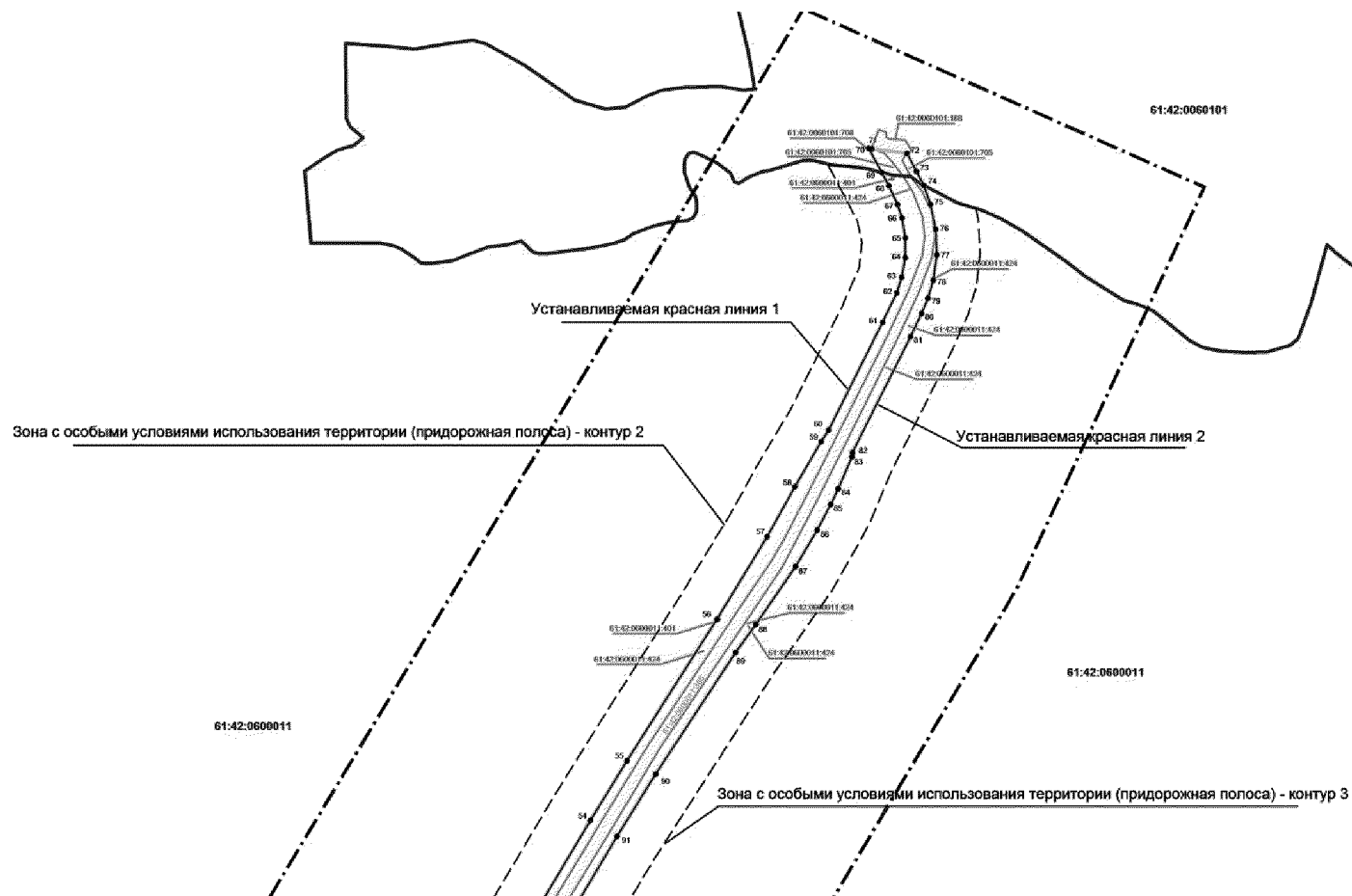


- -- граница подготовки проекта планировки;
- — устанавливаемая красная линия;
- ● 8 — устанавливаемая граница и номер характерной точки зоны планируемого размещения автомобильной дороги;
- -- устанавливаемая граница зоны с особыми условиями использования территории (придорожная полоса);
- 61:18:0600021:15 — граница и кадастровый номер существующего земельного участка;
- 61:18:0600021 — номер кадастрового квартала.



Условные обозначения:

- — — — — граница подготовки проекта планировки;
- — — — — устанавливаемая красная линия;
- — — — — 8 — устанавливаемая граница и номер характерной точки зоны планируемого размещения автомобильной дороги;
- — — — — устанавливаемая граница зоны с особыми условиями использования территории (придорожная полоса);
- 61:18:0600021.15 — граница и кадастровый номер существующего земельного участка;
- 61:18:0600021 — номер кадастрового квартала.



Условные обозначения:

- — — — — граница подготовки проекта планировки;
- — — — — устанавливаемая красная линия;
- — — — — устанавливаемая граница и номер характерной точки зоны планируемого размещения автомобильной дороги;
- — — — — устанавливаемая граница зоны с особыми условиями использования территории (придорожная полоса);
- 61:18:0600021:15 — граница и кадастровый номер существующего земельного участка;
- 61:18:0600021 — номер кадастрового квартала.

Приложение № 3
к постановлению
Правительства
Ростовской области
от 21.07.2020 № 668

ПОЛОЖЕНИЕ
о размещении автомобильной дороги
общего пользования межмуниципального значения «Реконструкция
автомобильной дороги общего пользования межмуниципального
значения х. Лозовой – х. Шипилов – х. Богуны в Чертковском районе»

1. Общие положения

Участок автомобильной дороги по объекту «Реконструкция автомобильной дороги общего пользования межмуниципального значения х. Лозовой – х. Шипилов – х. Богуны в Чертковском районе» расположен в границах Зубрилинского сельского поселения, в границах населенных пунктов х. Шипилов и х. Богуны.

Основной целью подготовки проекта планировки территории является обеспечение работ по реконструкции автомобильной дороги общего пользования межмуниципального значения.

Основными задачами проекта планировки являются:

установление границ зоны планируемого размещения автомобильной дороги общего пользования межмуниципального значения;

установление красных линий – границ территорий, предназначенных для размещения автомобильной дороги общего пользования межмуниципального значения.

2. Положения о размещении автомобильной дороги

На основании существующей градостроительной ситуации, информации из государственного кадастра недвижимости, планируемых параметров объекта реконструкции в проекте планировки установлены границы зоны планируемого размещения автомобильной дороги общего пользования межмуниципального значения «Реконструкция автомобильной дороги общего пользования межмуниципального значения х. Лозовой – х. Шипилов – х. Богуны в Чертковском районе».

Каталог координат поворотных точек границ зоны планируемого размещения автомобильной дороги общего пользования межмуниципального значения приведен в таблице № 1.

№ точки	X	Y
1	2	3
1	665469,84	2291981,46
2	665464,87	2291894,48
3	665465,46	2291853,48
4	665472,18	2291798,45
5	665482,61	2291750,05
6	665533,13	2291544,53
7	665547,20	2291493,89
8	665556,66	2291466,70
9	665587,51	2291386,50
10	665600,62	2291359,80
11	665612,78	2291342,40
12	665741,74	2291251,37
13	666058,05	2291068,82
14	666349,34	2290894,67
15	668057,86	2289877,71
16	668479,08	2289630,90
17	668527,84	2289600,98
18	668552,10	2289583,18
19	668587,49	2289549,07
20	668605,58	2289524,75
21	668627,33	2289489,45
22	668643,52	2289451,21
23	668658,13	2289407,84
24	668702,88	2289268,88
25	668726,84	2289183,23
26	668733,71	2289160,17
27	668754,61	2289079,45
28	668796,96	2288891,42
29	668874,22	2288591,81
30	668897,90	2288512,90
31	668936,48	2288417,36
32	668942,74	2288392,87
33	668959,62	2288367,23
34	668972,05	2288355,03
35	668998,63	2288341,18
35'	669011,22	2288337,77
36	669100,46	2288303,78
37	669115,94	2288297,82
38	669197,55	2288275,43
39	669249,78	2288258,25
40	669298,31	2288239,36
41	669423,36	2288189,50

1	2	3
42	669463,61	2288173,51
43	669510,99	2288159,61
44	669580,82	2288140,19
45	669608,76	2288137,03
46	669619,41	2288138,69
47	669706,55	2288176,13
48	669723,61	2288183,84
49	669739,22	2288191,75
50	669762,28	2288204,59
51	669785,46	2288218,28
52	670190,83	2288459,38
53	670408,40	2288589,90
54	671400,78	2289180,90
55	671469,56	2289223,13
56	671632,17	2289326,48
57	671727,21	2289384,74
58	671784,85	2289416,58
59	671836,84	2289446,86
60	671849,99	2289455,33
61	671973,93	2289517,58
62	672008,16	2289533,58
63	672025,79	2289539,56
64	672048,44	2289543,63
65	672071,45	2289543,71
66	672094,12	2289539,79
67	672109,84	2289534,61
68	672131,48	2289524,71
69	672146,58	2289516,68
70	672174,16	2289501,68
71	672173,80	2289505,23
72	672168,72	2289545,68
73	672147,83	2289556,78
74	672131,84	2289564,68
75	672109,64	2289572,79
76	672081,00	2289578,90
77	672051,74	2289579,95
78	672022,73	2289575,90
79	672001,81	2289569,68
80	671984,19	2289562,51
81	671957,77	2289549,75
82	671824,25	2289482,69
83	671819,26	2289482,15
84	671782,22	2289466,38
85	671764,22	2289457,58
86	671734,98	2289442,36

1	2	3
87	671692,76	2289417,40
88	671626,38	2289371,64
89	671593,94	2289348,08
90	671454,38	2289256,22
91	671382,36	2289211,83
92	670574,88	2288730,95
93	670547,12	2288713,51
94	670475,81	2288670,45
95	670293,21	2288558,13
96	670264,12	2288540,08
97	670165,43	2288482,03
98	670139,31	2288469,45
99	670081,20	2288436,70
100	669767,03	2288249,21
101	669713,07	2288218,77
102	669679,24	2288204,09
103	669631,73	2288191,47
104	669607,27	2288189,37
105	669567,87	2288187,70
106	669519,21	2288194,66
107	669485,74	2288204,37
108	669436,69	2288222,94
109	669311,63	2288272,81
110	669257,54	2288293,75
111	669234,57	2288301,75
112	669205,94	2288310,46
113	669151,03	2288325,65
114	669110,70	2288338,35
115	669082,79	2288349,80
116	669040,29	2288374,51
117	669002,74	2288406,22
118	668964,52	2288453,17
119	668946,81	2288486,62
120	668932,63	2288522,58
121	668908,79	2288601,87
122	668832,08	2288899,33
123	668789,73	2289087,36
124	668737,14	2289279,92
125	668692,39	2289418,89
126	668669,41	2289486,90
127	668641,92	2289535,64
128	668628,05	2289561,29
129	668608,42	2289581,44
130	668573,38	2289612,48
131	668549,65	2289629,69

1	2	3
132	668497,27	2289661,97
133	668076,31	2289908,62
134	667689,06	2290139,61
135	667421,24	2290298,85
136	667410,72	2290305,19
137	667400,59	2290311,55
138	667384,91	2290321,07
139	666818,77	2290657,64
140	666781,24	2290679,65
141	666367,10	2290926,02
142	666076,53	2291099,72
143	665757,22	2291284,11
144	665706,45	2291319,55
145	665658,56	2291365,82
146	665619,45	2291419,71
147	665588,61	2291484,01
148	665571,44	2291540,05
149	665512,99	2291778,40
150	665503,46	2291832,18
151	665500,72	2291880,24
152	665505,76	2291979,02

Начало трассы проектируемого объекта принято на км 1 + 500 автомобильной дороги общего пользования межмуниципального значения х. Лозовой – х. Шипилов – х. Богуны на границе существующего асфальтобетонного покрытия на выезде из х. Лозовой.

Конец трассы проектируемого объекта принят на км 11 + 180 существующей автомобильной дороги, на линии застройки в х. Богуны.

Общая протяженность реконструируемого участка автомобильной дороги общего пользования межмуниципального значения х. Лозовой – х. Шипилов – х. Богуны составляет 8,986 километра.

В проекте планировки территории в границах зоны планируемого размещения автомобильной дороги общего пользования межмуниципального значения «Реконструкция автомобильной дороги общего пользования межмуниципального значения х. Лозовой – х. Шипилов – х. Богуны в Чертковском районе» установлены красные линии.

Красные линии установлены по границе зоны планируемого размещения автомобильной дороги.

Каталог координат поворотных точек красных линий приведен в таблице № 2.

№ точки	X	Y
1	2	3
Красная линия 1		
1	665469,84	2291981,46
2	665464,87	2291894,48
3	665465,46	2291853,48
4	665472,18	2291798,45
5	665482,61	2291750,05
6	665533,13	2291544,53
7	665547,20	2291493,89
8	665556,66	2291466,70
9	665587,51	2291386,50
10	665600,62	2291359,80
11	665612,78	2291342,40
12	665741,74	2291251,37
13	666058,05	2291068,82
14	666349,34	2290894,67
15	668057,86	2289877,71
16	668479,08	2289630,90
17	668527,84	2289600,98
18	668552,10	2289583,18
19	668587,49	2289549,07
20	668605,58	2289524,75
21	668627,33	2289489,45
22	668643,52	2289451,21
23	668658,13	2289407,84
24	668702,88	2289268,88
25	668726,84	2289183,23
26	668733,71	2289160,17
27	668754,61	2289079,45
28	668796,96	2288891,42
29	668874,22	2288591,81
30	668897,90	2288512,90
31	668936,48	2288417,36
32	668942,74	2288392,87
33	668959,62	2288367,23
34	668972,05	2288355,03
35	668998,63	2288341,18
35'	669011,22	2288337,77
36	669100,46	2288303,78
37	669115,94	2288297,82
38	669197,55	2288275,43
39	669249,78	2288258,25
40	669298,31	2288239,36

1	2	3
41	669423,36	2288189,50
42	669463,61	2288173,51
43	669510,99	2288159,61
44	669580,82	2288140,19
45	669608,76	2288137,03
46	669619,41	2288138,69
47	669706,55	2288176,13
48	669723,61	2288183,84
49	669739,22	2288191,75
50	669762,28	2288204,59
51	669785,46	2288218,28
52	670190,83	2288459,38
53	670408,40	2288589,90
54	671400,78	2289180,90
55	671469,56	2289223,13
56	671632,17	2289326,48
57	671727,21	2289384,74
58	671784,85	2289416,58
59	671836,84	2289446,86
60	671849,99	2289455,33
61	671973,93	2289517,58
62	672008,16	2289533,58
63	672025,79	2289539,56
64	672048,44	2289543,63
65	672071,45	2289543,71
66	672094,12	2289539,79
67	672109,84	2289534,61
68	672131,48	2289524,71
69	672146,58	2289516,68
70	672174,16	2289501,68
Красная линия 2		
72	672168,72	2289545,68
73	672147,83	2289556,78
74	672131,84	2289564,68
75	672109,64	2289572,79
76	672081,00	2289578,90
77	672051,74	2289579,95
78	672022,73	2289575,90
79	672001,81	2289569,68
80	671984,19	2289562,51
81	671957,77	2289549,75
82	671824,25	2289482,69
83	671819,26	2289482,15
84	671782,22	2289466,38
85	671764,22	2289457,58

1	2	3
86	671734,98	2289442,36
87	671692,76	2289417,40
88	671626,38	2289371,64
89	671593,94	2289348,08
90	671454,38	2289256,22
91	671382,36	2289211,83
92	670574,88	2288730,95
93	670547,12	2288713,51
94	670475,81	2288670,45
95	670293,21	2288558,13
96	670264,12	2288540,08
97	670165,43	2288482,03
98	670139,31	2288469,45
99	670081,20	2288436,70
100	669767,03	2288249,21
101	669713,07	2288218,77
102	669679,24	2288204,09
103	669631,73	2288191,47
104	669607,27	2288189,37
105	669567,87	2288187,70
106	669519,21	2288194,66
107	669485,74	2288204,37
108	669436,69	2288222,94
109	669311,63	2288272,81
110	669257,54	2288293,75
111	669234,57	2288301,75
112	669205,94	2288310,46
113	669151,03	2288325,65
114	669110,70	2288338,35
115	669082,79	2288349,80
116	669040,29	2288374,51
117	669002,74	2288406,22
118	668964,52	2288453,17
119	668946,81	2288486,62
120	668932,63	2288522,58
121	668908,79	2288601,87
122	668832,08	2288899,33
123	668789,73	2289087,36
124	668737,14	2289279,92
125	668692,39	2289418,89
126	668669,41	2289486,90
127	668641,92	2289535,64
128	668628,05	2289561,29
129	668608,42	2289581,44
130	668573,38	2289612,48

1	2	3
131	668549,65	2289629,69
132	668497,27	2289661,97
133	668076,31	2289908,62
134	667689,06	2290139,61
135	667421,24	2290298,85
136	667410,72	2290305,19
137	667400,59	2290311,55
138	667384,91	2290321,07
139	666818,77	2290657,64
140	666781,24	2290679,65
141	666367,10	2290926,02
142	666076,53	2291099,72
143	665757,22	2291284,11
144	665706,45	2291319,55
145	665658,56	2291365,82
146	665619,45	2291419,71
147	665588,61	2291484,01
148	665571,44	2291540,05
149	665512,99	2291778,40
150	665503,46	2291832,18
151	665500,72	2291880,24
152	665505,76	2291979,02

3. Характеристика автомобильной дороги общего пользования межмуниципального значения «Реконструкция автомобильной дороги общего пользования межмуниципального значения х. Лозовой – х. Шипилов – х. Богуны в Чертковском районе»

В соответствии с принятой категорией и расчетной интенсивностью движения на рассматриваемом участке автомобильной дороги приняты технические параметры, приведенные в таблице № 3.

Таблица № 3

№ п/п	Параметры дороги	Единица измерения	Значение
1	2	3	4
1.	Категория автомобильной дороги	–	IV
2.	Строительная длина	километров	8,986
3.	Расчетная скорость	километров в час	80
4.	Число полос движения	штук	2
5.	Ширина проезжей части	метров	6,000
6.	Тип дорожной одежды	–	капитальный
7.	Вид покрытия	–	асфальтобетон
8.	Расчетные нагрузки	–	A10, НК-14;

В соответствии с Федеральным законом от 02.11.2007 № 257-ФЗ «Об автомобильных дорогах и о дорожной деятельности в Российской Федерации и о внесении изменений в отдельные законодательные акты Российской Федерации» для объекта «Реконструкция автомобильной дороги общего пользования межмуниципального значения х. Лозовой – х. Шипилов – х. Богуны в Чертковском районе» установлена граница зоны с особыми условиями использования территории – придорожная полоса.

Координаты поворотных точек границ устанавливаемой придорожной полосы представлены в таблице № 4.

Таблица № 4

№ точки	X	Y
1	2	3
Границы зон с особыми условиями использования территорий, устанавливаемых в связи со строительством автомобильной дороги (придорожная полоса)		
Контур 1		
1	665469,84	2291981,46
2	665464,87	2291894,48
3	665465,46	2291853,48
4	665472,18	2291798,45
5	665482,61	2291750,05
6	665533,13	2291544,53
7	665547,20	2291493,89
8	665556,66	2291466,70
9	665587,51	2291386,50
10	665600,62	2291359,80
11	665612,78	2291342,40
12	665741,74	2291251,37
13	666058,05	2291068,82
14	666349,34	2290894,67
15	668057,86	2289877,71
16	668479,08	2289630,90
17	668527,84	2289600,98
18	668552,10	2289583,18
19	668587,49	2289549,07
20	668605,58	2289524,75
21	668627,33	2289489,45
22	668643,52	2289451,21
23	668658,13	2289407,84
24	668702,88	2289268,88
25	668726,84	2289183,23
26	668733,71	2289160,17
27	668754,61	2289079,45
28	668796,96	2288891,42
29	668874,22	2288591,81
30	668897,90	2288512,90

1	2	3
31	668936,48	2288417,36
32	668942,74	2288392,87
33	668959,62	2288367,23
34	668972,05	2288355,03
35	668998,63	2288341,18
35'	669011,22	2288337,77
36	669100,46	2288303,78
37	669115,94	2288297,82
153	669112,45	2288295,60
154	669109,00	2288289,77
155	669106,45	2288281,21
156	669105,15	2288266,63
157	669112,02	2288247,14
158	668981,39	2288294,25
159	668948,95	2288310,69
160	668924,60	2288331,55
161	668900,98	2288365,38
162	668888,87	2288401,74
163	668851,54	2288494,18
164	668826,33	2288577,44
165	668706,01	2289067,69
166	668654,99	2289254,48
167	668596,74	2289433,46
168	668564,16	2289496,66
169	668519,82	2289544,85
170	668453,36	2289588,02
171	668032,58	2289834,57
172	666032,72	2291025,71
173	665716,75	2291208,06
174	665583,95	2291301,55
175	665555,74	2291337,76
176	665540,84	2291368,55
177	665499,02	2291480,50
178	665422,55	2291792,39
179	665415,83	2291847,42
180	665414,95	2291897,33
181	665419,92	2291984,31
Контур 2		
42	669463,61	2288173,51
43	669510,99	2288159,61
44	669580,82	2288140,19
45	669608,76	2288137,03
46	669619,41	2288138,69
47	669706,55	2288176,13
48	669723,61	2288183,84
49	669739,22	2288191,75
50	669762,28	2288204,59

1	2	3
51	669785,46	2288218,28
52	670190,83	2288459,38
53	670408,40	2288589,90
54	671400,78	2289180,90
55	671469,56	2289223,13
56	671632,17	2289326,48
57	671727,21	2289384,74
58	671784,85	2289416,58
59	671836,84	2289446,86
60	671849,99	2289455,33
61	671973,93	2289517,58
62	672008,16	2289533,58
63	672025,79	2289539,56
64	672048,44	2289543,63
65	672071,45	2289543,71
66	672094,12	2289539,79
67	672109,84	2289534,61
68	672131,48	2289524,71
69	672146,58	2289516,68
182	672156,49	2289454,27
183	672091,56	2289487,99
184	672067,25	2289493,70
185	672038,31	2289491,01
186	671995,74	2289472,58
187	671874,82	2289411,85
188	671810,01	2289373,37
189	671752,38	2289341,52
190	671658,65	2289284,06
191	671496,38	2289180,93
192	671426,94	2289138,29
193	670434,05	2288546,98
194	670216,55	2288416,50
195	670216,39	2288416,41
196	669811,02	2288175,31
197	669746,21	2288139,24
198	669639,15	2288092,75
199	669603,14	2288087,35
200	669575,20	2288090,51
201	669469,91	2288120,08
Контур 3		
74	672131,84	2289564,68
75	672109,64	2289572,79
76	672081,00	2289578,90
77	672051,74	2289579,95
78	672022,73	2289575,90
79	672001,81	2289569,68
80	671984,19	2289562,51

1	2	3
81	671957,77	2289549,75
82	671824,25	2289482,69
83	671819,26	2289482,15
84	671782,22	2289466,38
85	671764,22	2289457,58
86	671734,98	2289442,36
87	671692,76	2289417,40
88	671626,38	2289371,64
89	671593,94	2289348,08
90	671454,38	2289256,22
91	671382,36	2289211,83
92	670574,88	2288730,95
93	670547,12	2288713,51
94	670475,81	2288670,45
95	670293,21	2288558,13
96	670264,12	2288540,08
97	670165,43	2288482,03
98	670139,31	2288469,45
99	670081,20	2288436,70
100	669767,03	2288249,21
101	669713,07	2288218,77
102	669679,24	2288204,09
103	669631,73	2288191,47
104	669607,27	2288189,37
105	669567,87	2288187,70
106	669519,21	2288194,66
107	669485,74	2288204,37
108	669436,69	2288222,94
109	669311,63	2288272,81
110	669257,54	2288293,75
111	669234,57	2288301,75
112	669205,94	2288310,46
113	669151,03	2288325,65
114	669110,70	2288338,35
115	669082,79	2288349,80
116	669040,29	2288374,51
117	669002,74	2288406,22
118	668964,52	2288453,17
119	668946,81	2288486,62
120	668932,63	2288522,58
121	668908,79	2288601,87
122	668832,08	2288899,33
123	668789,73	2289087,36
124	668737,14	2289279,92
125	668692,39	2289418,89
126	668669,41	2289486,90
127	668641,92	2289535,64

1	2	3
128	668628,05	2289561,29
129	668608,42	2289581,44
130	668573,38	2289612,48
131	668549,65	2289629,69
132	668497,27	2289661,97
133	668076,31	2289908,62
134	667689,06	2290139,61
135	667421,24	2290298,85
136	667410,72	2290305,19
137	667400,59	2290311,55
138	667384,91	2290321,07
139	666818,77	2290657,64
140	666781,24	2290679,65
141	666367,10	2290926,02
142	666076,53	2291099,72
143	665757,22	2291284,11
144	665706,45	2291319,55
145	665658,56	2291365,82
146	665619,45	2291419,71
147	665588,61	2291484,01
148	665571,44	2291540,05
149	665512,99	2291778,40
150	665503,46	2291832,18
151	665500,72	2291880,24
152	665505,76	2291979,02
202	665555,70	2291976,47
203	665550,79	2291880,39
204	665553,21	2291837,99
205	665561,94	2291788,73
206	665619,66	2291553,34
207	665635,32	2291502,25
208	665662,58	2291445,41
209	665696,45	2291398,73
210	665738,33	2291358,27
211	665784,08	2291326,34
212	666101,53	2291143,02
213	668101,76	2289951,66
214	668522,55	2289705,11
215	668579,00	2289670,17
216	668606,53	2289649,91
217	668663,86	2289596,18
218	668712,96	2289511,46
219	668739,76	2289434,90
220	668784,73	2289295,25
221	668837,96	2289100,53
222	668880,69	2288911,07
223	668956,96	2288615,32

1	2	3
224	668979,91	2288538,98
225	669006,40	2288480,92
226	669038,57	2288441,41
227	669069,21	2288415,53
228	669104,95	2288394,75
229	669165,21	2288373,61
230	669219,27	2288358,65
231	669273,99	2288340,97
232	669501,58	2288251,84
233	669570,37	2288237,85
234	669623,11	2288240,91
235	669690,77	2288263,60
236	669741,93	2288292,46
237	670055,58	2288479,64
238	670238,26	2288582,88
239	670449,61	2288713,04
240	671356,45	2289254,59
241	671565,49	2289389,21
242	671664,38	2289458,57
243	671741,13	2289501,93
244	671801,81	2289527,37
245	671935,33	2289594,43
246	671982,96	2289615,99
247	672015,82	2289625,42
248	672053,53	2289629,92
249	672091,43	2289627,80
250	672105,28	2289624,65
251	672111,74	2289603,14

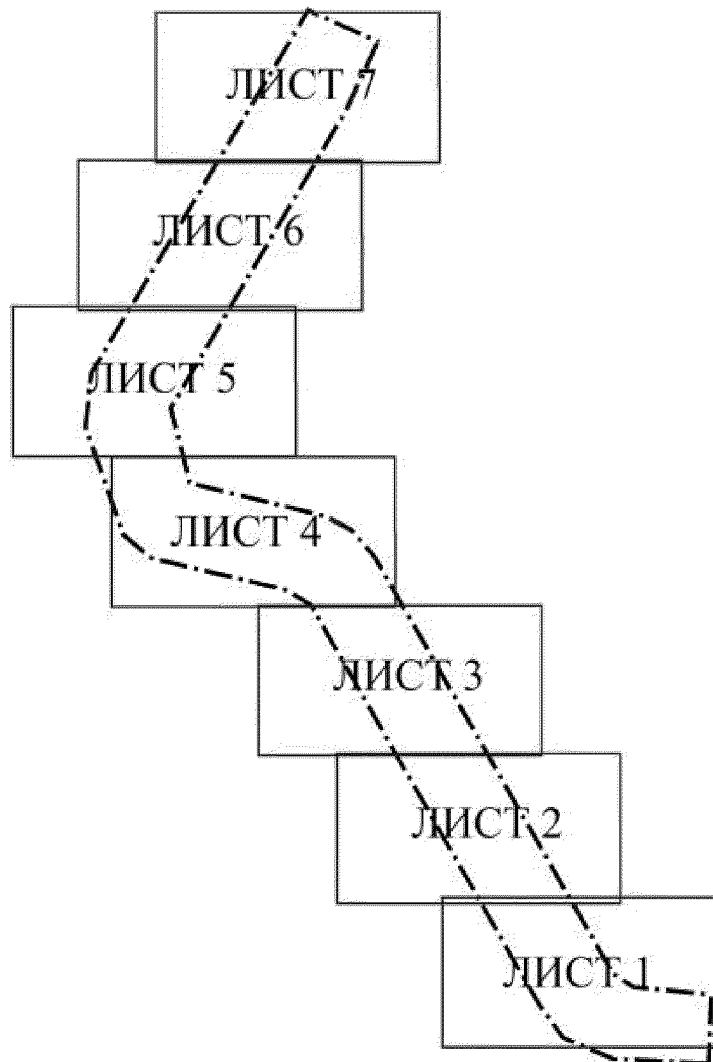
Начальник управления
документационного обеспечения
Правительства Ростовской области

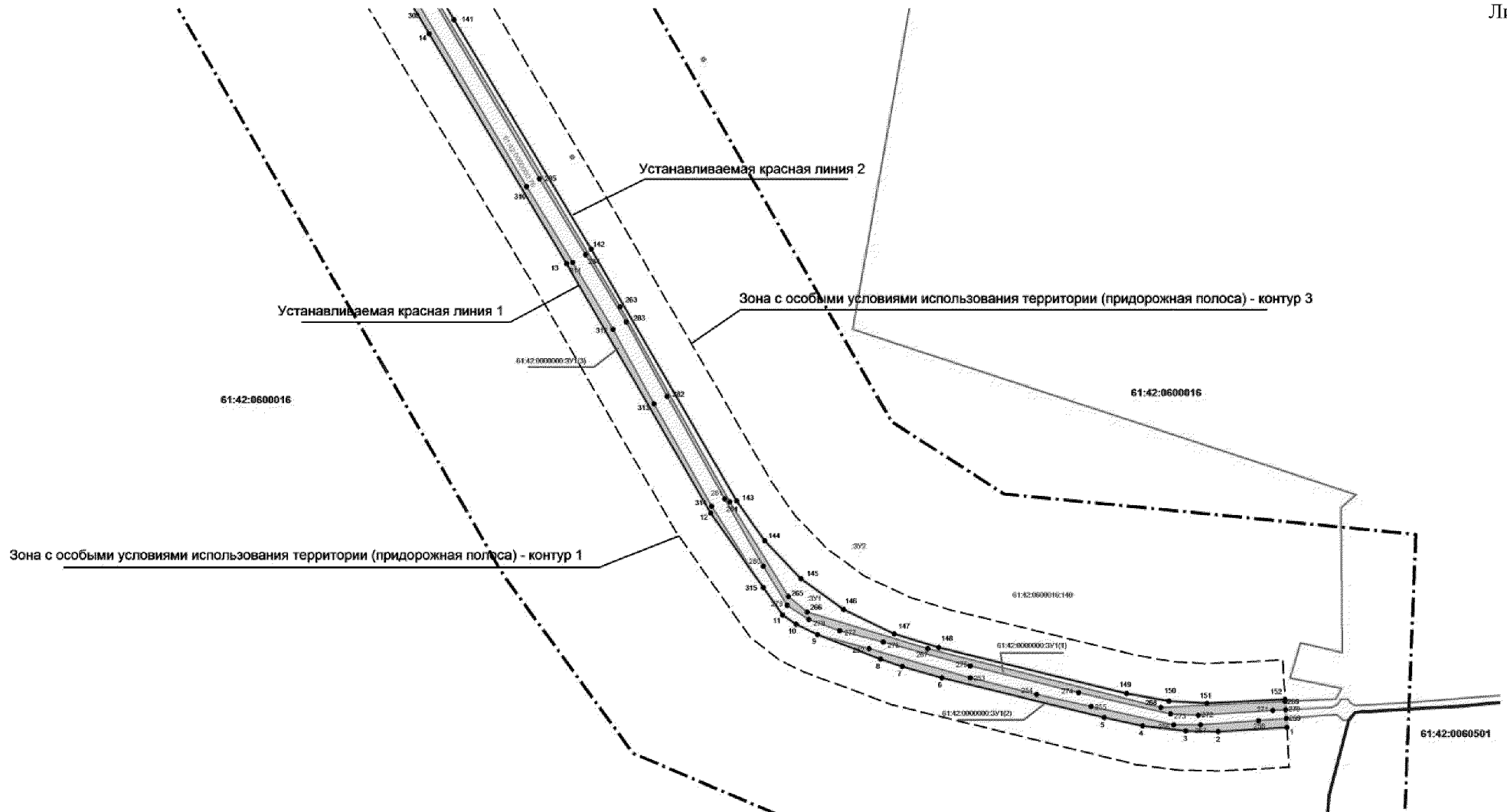


Т.А. Родионченко

Приложение № 4
к постановлению
Правительства
Ростовской области
от 21.07.2020 № 668

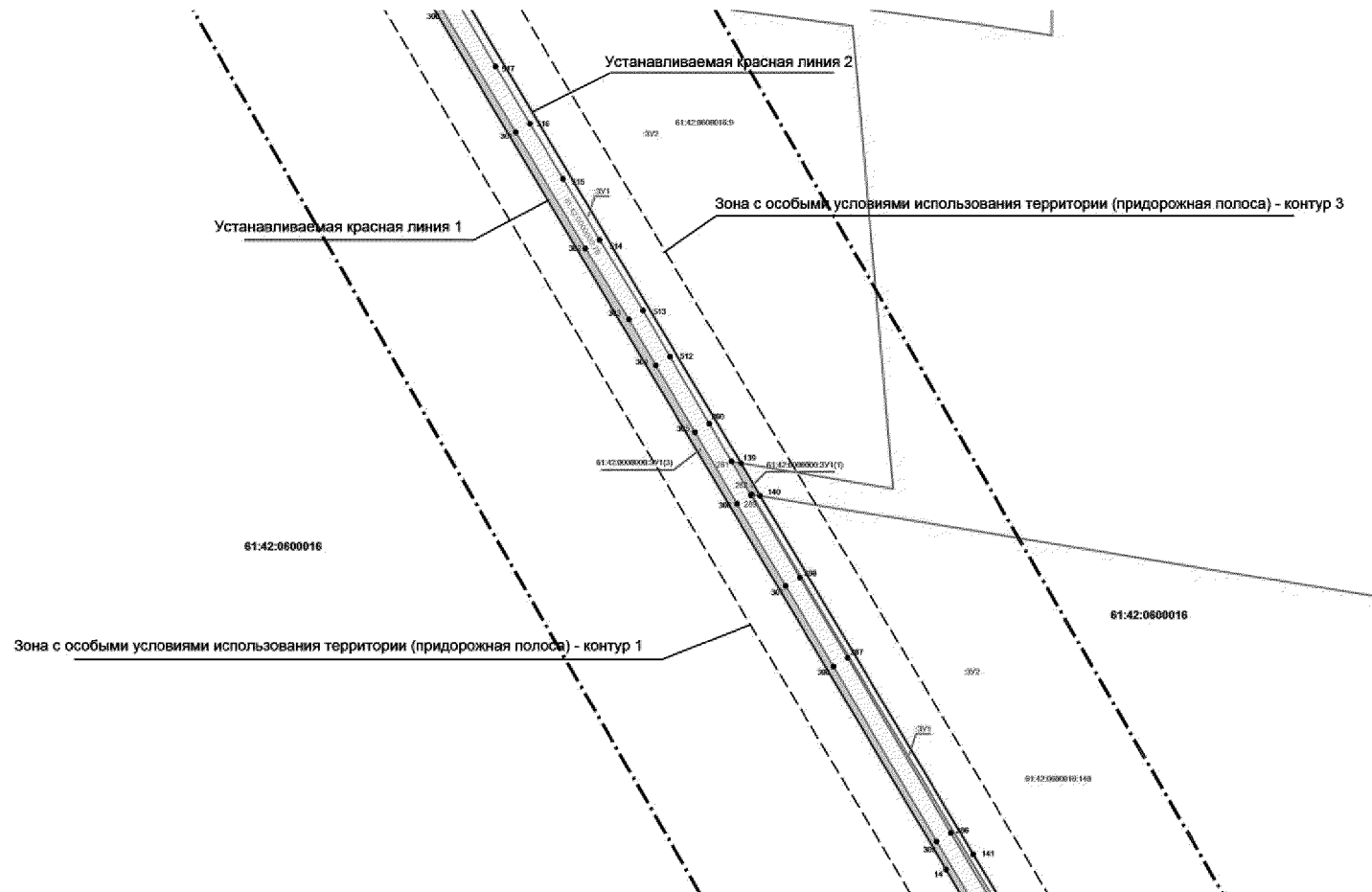
ЧЕРТЕЖ
межевания территории размещения автомобильной
дороги межмуниципального значения «Реконструкция автомобильной
дороги общего пользования межмуниципального значения
х. Лозовой – х. Шипилов – х. Богуны в Чертковском районе»





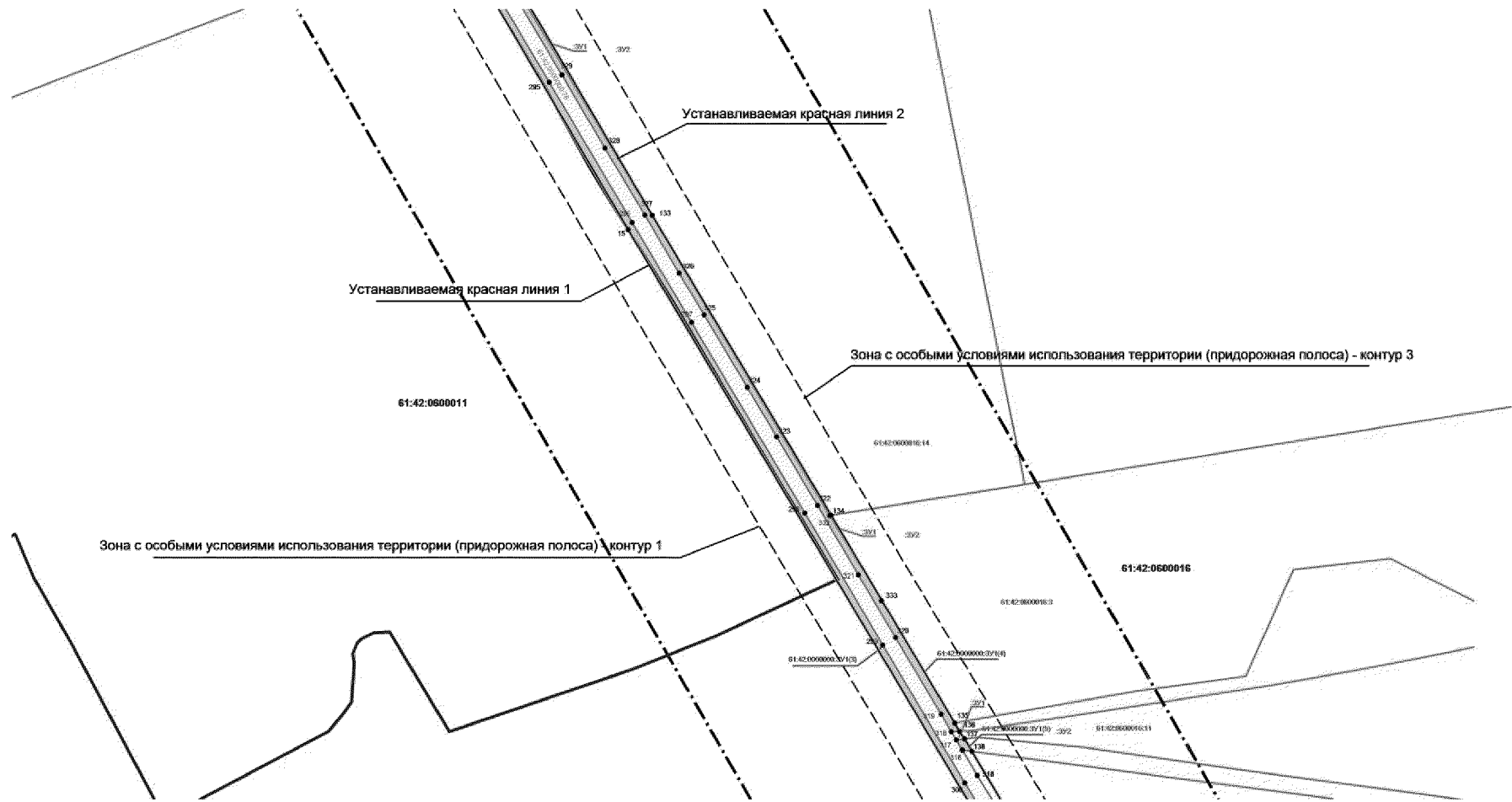
Условные обозначения:

- | | |
|--------------------------|--|
| — · — · — · — | — граница подготовки проекта межевания; |
| — | — граница полосы отвода автомобильной дороги; |
| 61:18:0600021 | — граница и номер кадастрового квартала; |
| — · — · — · — | — граница зоны с особыми условиями использования территории (придорожная полоса); |
| 61:18:0600021:10 | — граница и номер существующего земельного участка; |
| 61:18:0600021:3У1 | — земельный участок, образуемый из земель, государственная собственность на которые не разграничена; |
| :3У1 | — условный номер земельного участка, образуемого в результате раздела; |
| — | — красная линия. |



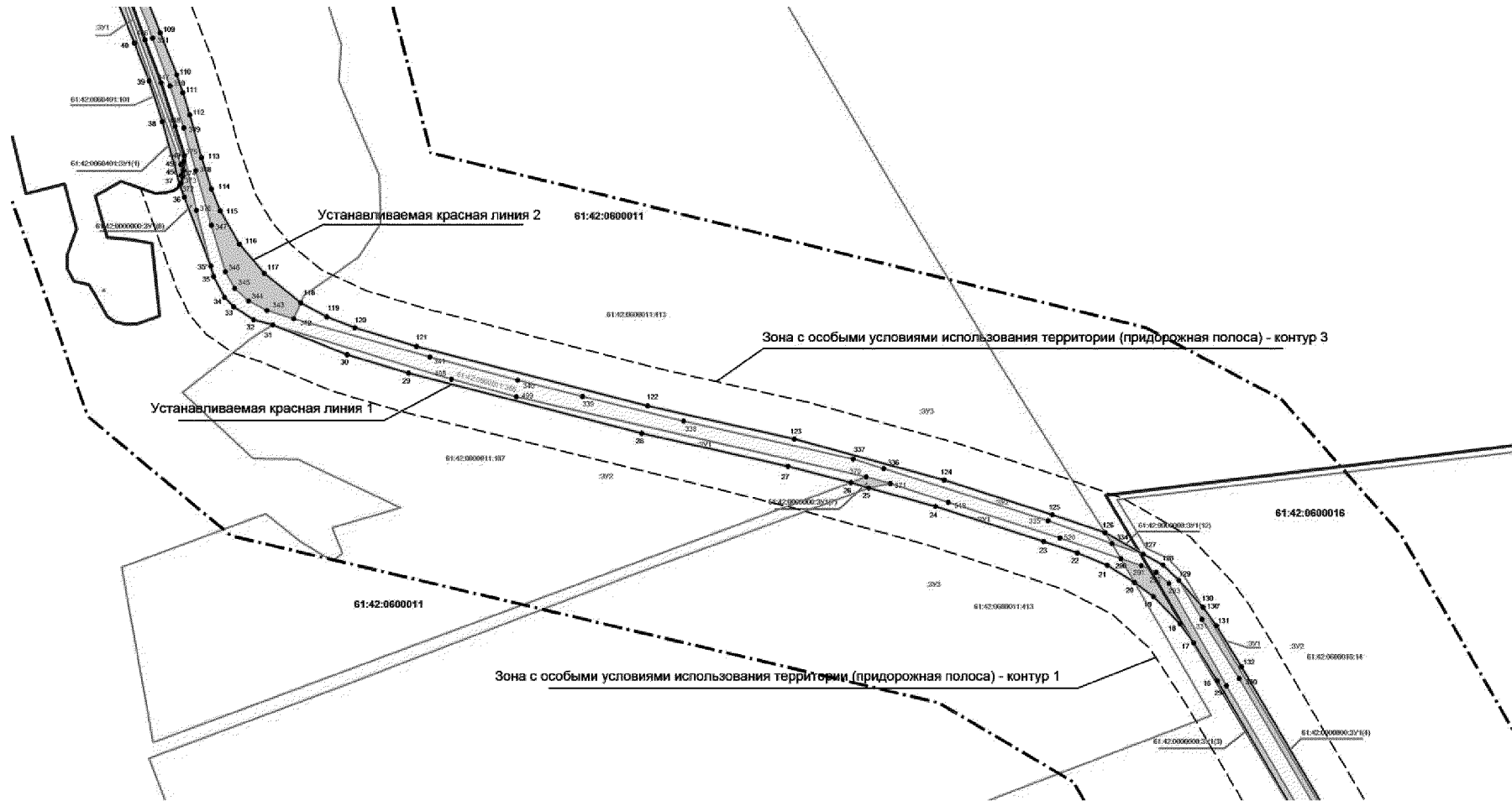
Условные обозначения:

- | | |
|----------------------|--|
| · · · · · | — граница подготовки проекта межевания; |
| ——— | — граница полосы отвода автомобильной дороги; |
| 61:18:0600021 | — граница и номер кадастрового квартала; |
| --- | — граница зоны с особыми условиями использования территории (придорожная полоса); |
| 61:18:0600021:10 | — граница и номер существующего земельного участка; |
| 61:18:0600021:3У1 | — земельный участок, образуемый из земель, государственная собственность на которые не разграничена; |
| :3У1 | — условный номер земельного участка, образуемого в результате раздела; |
| ——— | — красная линия. |



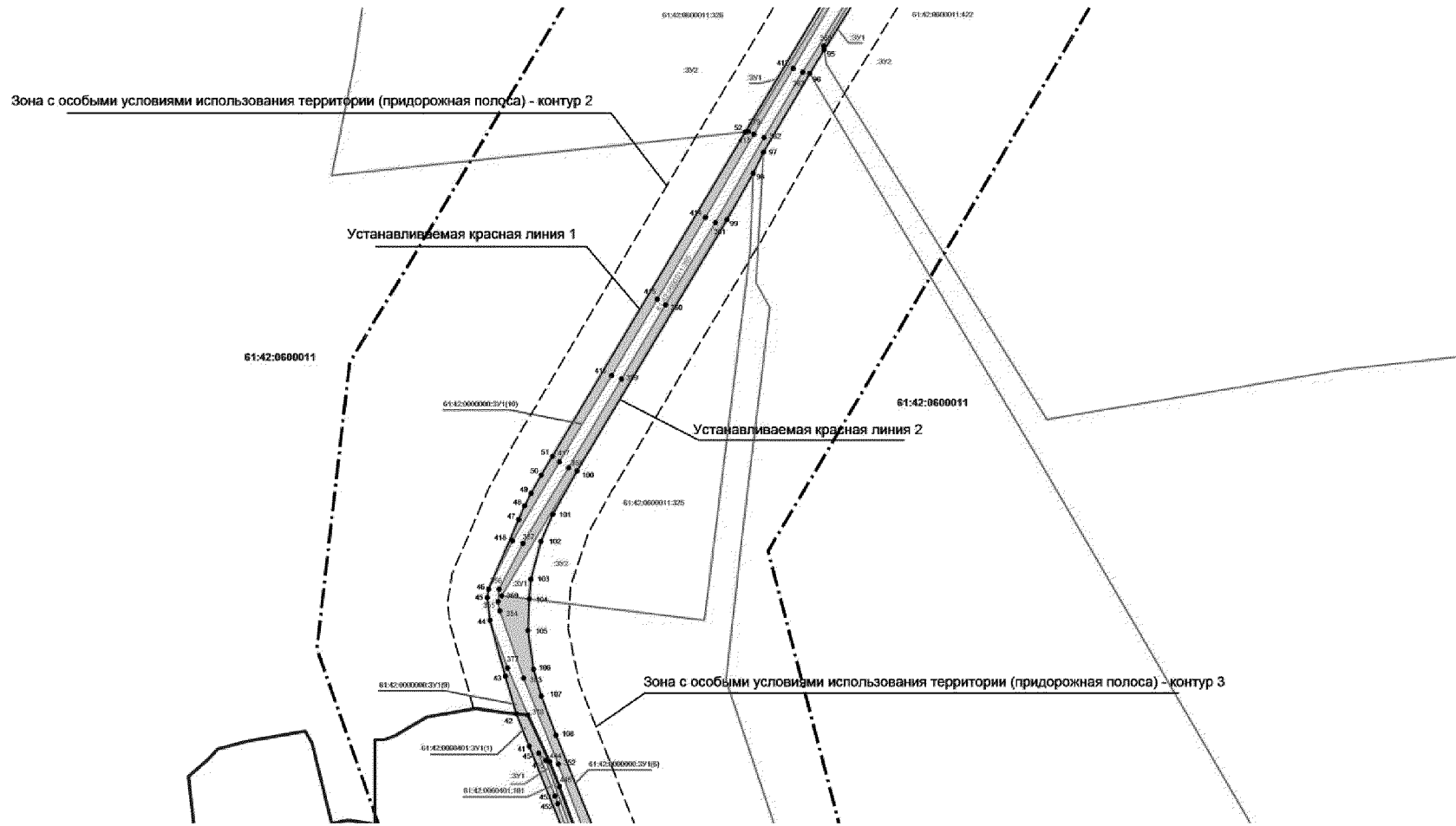
Условные обозначения:

- граница подготовки проекта межевания;
- граница полосы отвода автомобильной дороги;
- 61:18:0600021
 — граница и номер кадастрового квартала;
- граница зоны с особыми условиями использования территории (придорожная полоса);
- 61:18:0600021:10
 — граница и номер существующего земельного участка;
- 61:18:0600021:3У1
 — земельный участок, образуемый из земель, государственная собственность на которые не разграничена;
- :3У1
 — условный номер земельного участка, образуемого в результате раздела;
- красная линия.



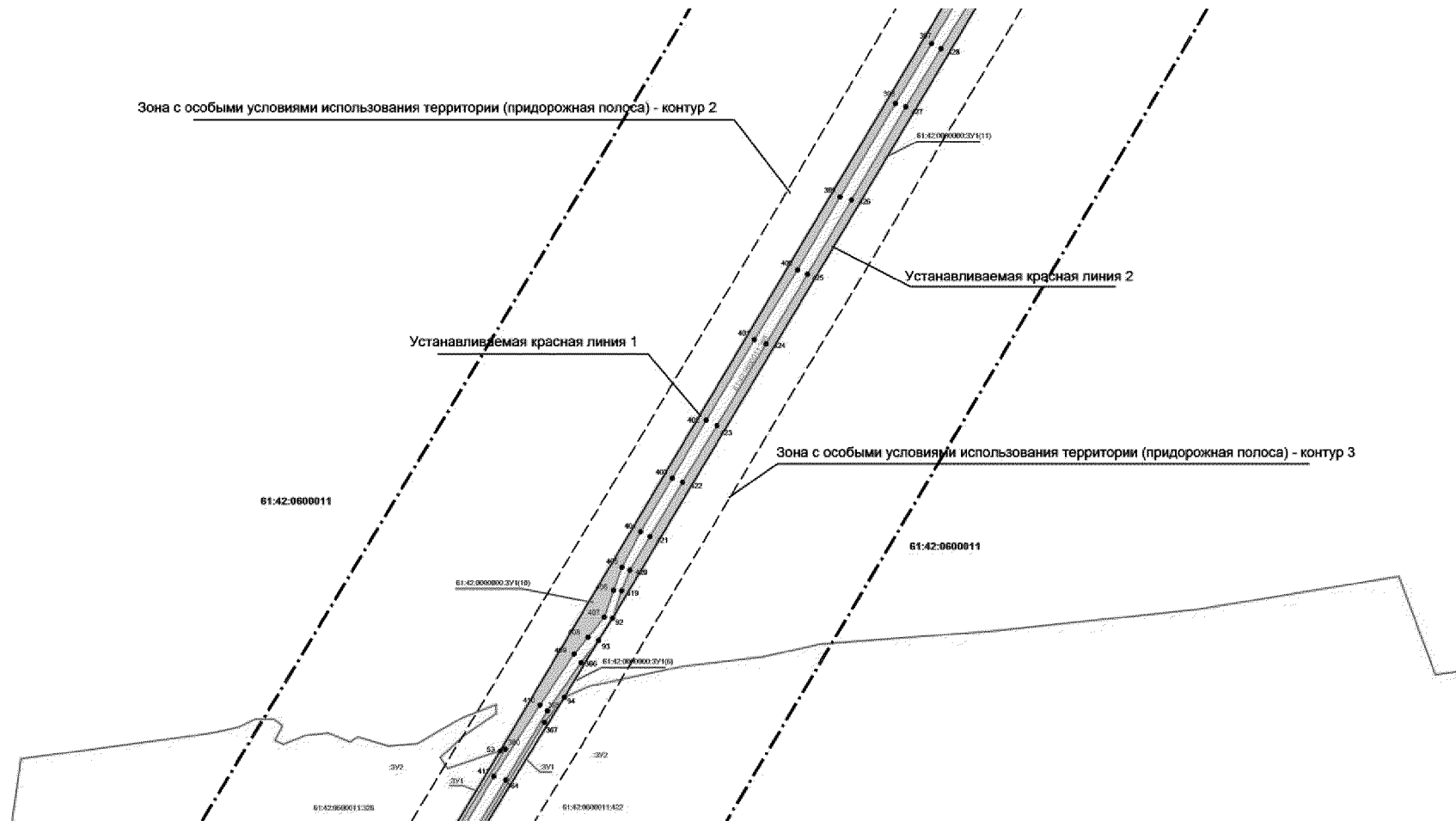
Условные обозначения:

- граница подготовки проекта межевания;
- граница полосы отвода автомобильной дороги;
- 61:18:0600021 — граница и номер кадастрового квартала;
- граница зоны с особыми условиями использования территории (придорожная полоса);
- 61:18:0600021:10 — граница и номер существующего земельного участка;
- 61:18:0600021:3У1 — земельный участок, образуемый из земель, государственная собственность на которые не разграничена;
- :3У1 — условный номер земельного участка, образуемого в результате раздела;
- красная линия.





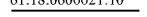





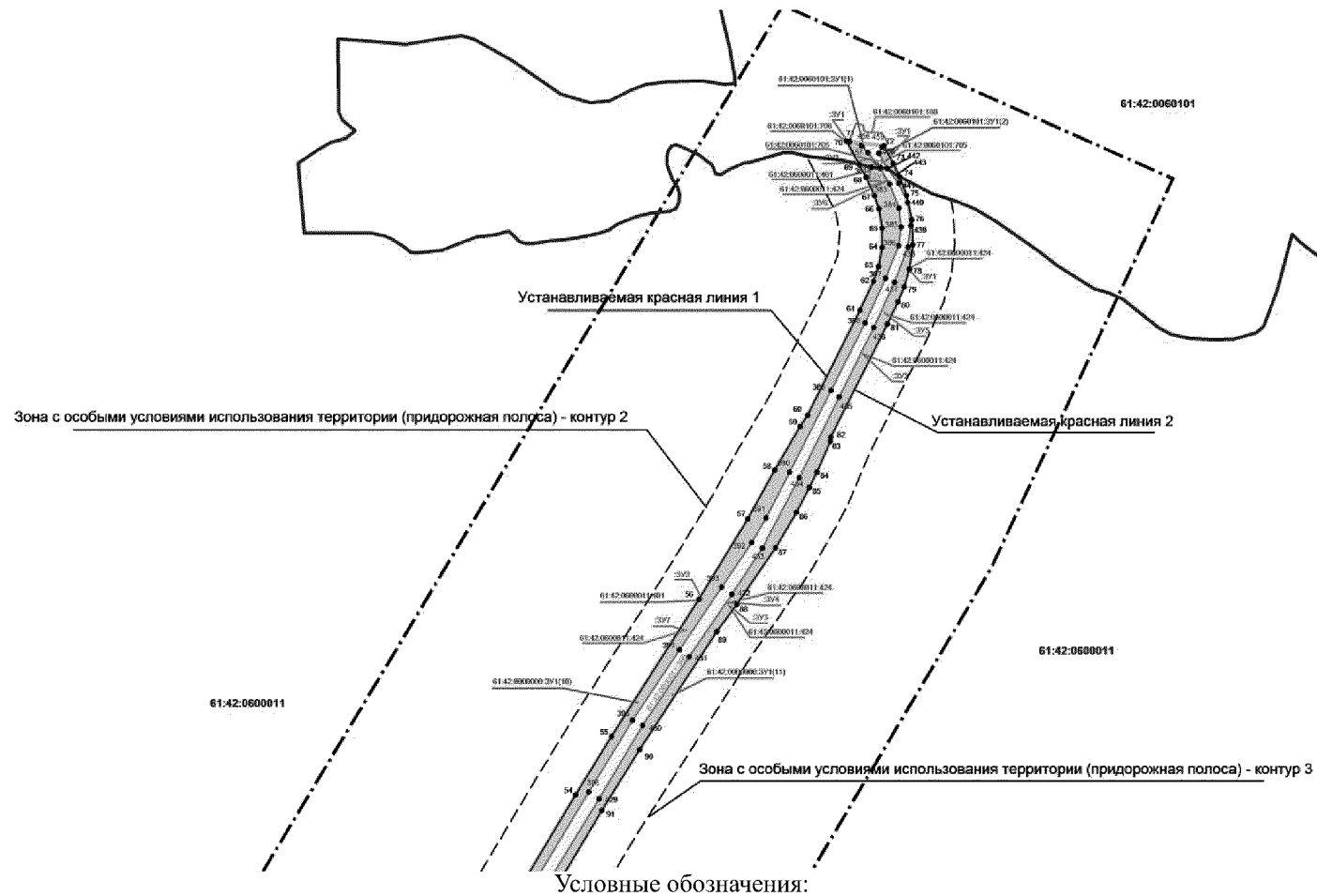
Условные обозначения:

- — — — — граница подготовки проекта межевания;
- — — — — граница полосы отвода автомобильной дороги;
- 61:18:0600021 — граница и номер кадастрового квартала;
- — — — — граница зоны с особыми условиями использования территории (придорожная полоса);
- 61:18:0600021:10 — граница и номер существующего земельного участка;
- 61:18:0600021:371 — земельный участок, образуемый из земель, государственная собственность на которые не разграничена;
- :371 — условный номер земельного участка, образуемого в результате раздела;
- — — — — красная линия.



Условные обозначения:

-  — граница подготовки проекта межевания;
-  — граница полосы отвода автомобильной дороги;
-  **61:18:0600021** — граница и номер кадастрового квартала;
-  — граница зоны с особыми условиями использования территории (придорожная полоса);
-  **61:18:0600021:10** — граница и номер существующего земельного участка;
-  **61:18:0600021:3У1** — земельный участок, образуемый из земель, государственная собственность на которые не разграничена;
-  **:3У1** — условный номер земельного участка, образуемого в результате раздела;
-  — красная линия.



Условные обозначения:

- - - - - граница подготовки проекта межевания;
- граница полосы отвода автомобильной дороги;
- 61:18:0600021** — граница и номер кадастрового квартала;
- - - - - граница зоны с особыми условиями использования территории (придорожная полоса);
- 61:18:0600021:10 — граница и номер существующего земельного участка;
- 61:18:0600021:3У1** — земельный участок, образуемый из земель, государственная собственность на которые не разграничена;
- :3У1 — условный номер земельного участка, образуемого в результате раздела;
- красная линия.

Начальник управления
документационного обеспечения
Правительства Ростовской области

Т.А. Родионченко

Приложение № 5
к постановлению
Правительства
Ростовской области
от 21.07.2020 № 668

ПОЯСНИТЕЛЬНАЯ ЗАПИСКА
к проекту межевания территории размещения
автомобильной дороги общего пользования межмуниципального
значения «Реконструкция автомобильной дороги общего
пользования межмуниципального значения х. Лозовой –
х. Шипилов – х. Богуны в Чертковском районе»

Общие положения

Проект межевания территории разработан на основании проекта планировки территории размещения автомобильной дороги общего пользования межмуниципального значения «Реконструкция автомобильной дороги общего пользования межмуниципального значения х. Лозовой – х. Шипилов – х. Богуны в Чертковском районе».

Проект межевания территории подготовлен в целях определения границ полосы отвода, границ отвода для организации строительства автомобильной дороги общего пользования регионального значения.

Основными задачами проекта межевания являются:

определение местоположения границ земельных участков, образуемых из земель, находящихся в государственной собственности;

определение местоположения границ земельных участков, образуемых с целью дальнейшего изъятия для государственных нужд Ростовской области;

определение границ отвода земель для организации строительства.

В проекте межевания территории в границах зоны планируемого размещения сформирована полоса отвода автомобильной дороги общего пользования межмуниципального значения «Реконструкция автомобильной дороги общего пользования межмуниципального значения х. Лозовой – х. Шипилов – х. Богуны в Чертковском районе» общей площадью 330 283 кв. метра. Границы полосы отвода, необходимой для организации строительства автомобильной дороги, совпадают с границами полосы отвода автомобильной дороги.

Каталог координат поворотных точек полосы отвода автомобильной дороги общего пользования регионального значения «Реконструкция автомобильной дороги общего пользования межмуниципального значения х. Лозовой – х. Шипилов – х. Богуны в Чертковском районе» приведен в таблице № 1.

Таблица № 1

№ точки	X	Y
1	2	3
1	665469,84	2291981,46
2	665464,87	2291894,48
3	665465,46	2291853,48
4	665472,18	2291798,45
5	665482,61	2291750,05
6	665533,13	2291544,53
7	665547,20	2291493,89
8	665556,66	2291466,70
9	665587,51	2291386,50
10	665600,62	2291359,80
11	665612,78	2291342,40
12	665741,74	2291251,37
13	666058,05	2291068,82
14	666349,34	2290894,67
15	668057,86	2289877,71
16	668479,08	2289630,90
17	668527,84	2289600,98
18	668552,10	2289583,18
19	668587,49	2289549,07
20	668605,58	2289524,75
21	668627,33	2289489,45
22	668643,52	2289451,21
23	668658,13	2289407,84
24	668702,88	2289268,88
25	668726,84	2289183,23
26	668733,71	2289160,17
27	668754,61	2289079,45
28	668796,96	2288891,42
29	668874,22	2288591,81
30	668897,90	2288512,90
31	668936,48	2288417,36
32	668942,74	2288392,87
33	668959,62	2288367,23
34	668972,05	2288355,03
35	668998,63	2288341,18
36	669100,46	2288303,78
37	669115,94	2288297,82
38	669197,55	2288275,43
39	669249,78	2288258,25
40	669298,31	2288239,36
41	669423,36	2288189,50
42	669463,61	2288173,51
43	669510,99	2288159,61
44	669580,82	2288140,19

1	2	3
45	669608,76	2288137,03
46	669619,41	2288138,69
47	669706,55	2288176,13
48	669723,61	2288183,84
49	669739,22	2288191,75
50	669762,28	2288204,59
51	669785,46	2288218,28
52	670190,83	2288459,38
53	670408,40	2288589,90
54	671400,78	2289180,90
55	671469,56	2289223,13
56	671632,17	2289326,48
57	671727,21	2289384,74
58	671784,85	2289416,58
59	671836,84	2289446,86
60	671849,99	2289455,33
61	671973,93	2289517,58
62	672008,16	2289533,58
63	672025,79	2289539,56
64	672048,44	2289543,63
65	672071,45	2289543,71
66	672094,12	2289539,79
67	672109,84	2289534,61
68	672131,48	2289524,71
69	672146,58	2289516,68
70	672174,16	2289501,68
71	672173,80	2289505,23
72	672168,72	2289545,68
73	672147,83	2289556,78
74	672131,84	2289564,68
75	672109,64	2289572,79
76	672081,00	2289578,90
77	672051,74	2289579,95
78	672022,73	2289575,90
79	672001,81	2289569,68
80	671984,19	2289562,51
81	671957,77	2289549,75
82	671824,25	2289482,69
83	671819,26	2289482,15
84	671782,22	2289466,38
85	671764,22	2289457,58
86	671734,98	2289442,36
87	671692,76	2289417,40
88	671626,38	2289371,64
89	671593,94	2289348,08
90	671454,38	2289256,22
91	671382,36	2289211,83

1	2	3
92	670574,88	2288730,95
93	670547,12	2288713,51
94	670475,81	2288670,45
95	670293,21	2288558,13
96	670264,12	2288540,08
97	670165,43	2288482,03
98	670139,31	2288469,45
99	670081,20	2288436,70
100	669767,03	2288249,21
101	669713,07	2288218,77
102	669679,24	2288204,09
103	669631,73	2288191,47
104	669607,27	2288189,37
105	669567,87	2288187,70
106	669519,21	2288194,66
107	669485,74	2288204,37
108	669436,69	2288222,94
109	669311,63	2288272,81
110	669257,54	2288293,75
111	669234,57	2288301,75
112	669205,94	2288310,46
113	669151,03	2288325,65
114	669110,70	2288338,35
115	669082,79	2288349,80
116	669040,29	2288374,51
117	669002,74	2288406,22
118	668964,52	2288453,17
119	668946,81	2288486,62
120	668932,63	2288522,58
121	668908,79	2288601,87
122	668832,08	2288899,33
123	668789,73	2289087,36
124	668737,14	2289279,92
125	668692,39	2289418,89
126	668669,41	2289486,90
127	668641,92	2289535,64
128	668628,05	2289561,29
129	668608,42	2289581,44
130	668573,38	2289612,48
131	668549,65	2289629,69
132	668497,27	2289661,97
133	668076,31	2289908,62
134	667689,06	2290139,61
135	667421,24	2290298,85
136	667410,72	2290305,19
137	667400,59	2290311,55
138	667384,91	2290321,07

1	2	3
139	666818,77	2290657,64
140	666781,24	2290679,65
141	666367,10	2290926,02
142	666076,53	2291099,72
143	665757,22	2291284,11
144	665706,45	2291319,55
145	665658,56	2291365,82
146	665619,45	2291419,71
147	665588,61	2291484,01
148	665571,44	2291540,05
149	665512,99	2291778,40
150	665503,46	2291832,18
151	665500,72	2291880,24
152	665505,76	2291979,02

Для формирования полосы отвода автомобильной дороги общего пользования межмуниципального значения «Реконструкция автомобильной дороги общего пользования межмуниципального значения х. Лозовой – х. Шипилов – х. Богуны в Чертковском районе» необходимо образование земельных участков из земельных участков, находящихся в государственной собственности Ростовской области; земель, государственная собственность на которые не разграничена; земельных участков, находящихся в муниципальной собственности, земельных участков, находящихся в частной собственности и подлежащих изъятию для государственных нужд Ростовской области.

Земельный участок в полосе отвода автомобильной дороги, находящийся в государственной собственности Ростовской области, представлен земельными участками с кадастровыми номерами 61:42:0000000:76, 61:42:0600011:365, 61:42:0060101:188, на которых размещена автомобильная дорога общего пользования межмуниципального значения х. Лозовой – х. Шипилов – х. Богуны. Указанные земельные участки разделу не подлежат, так как в последующем будут использоваться для эксплуатации рассматриваемой автомобильной дороги.

Каталог координат поворотных точек границ земельных участков, образуемых из земель, государственная собственность на которые не разграничена, приведен в таблице № 2.

№ п/п	№ точки	X	Y
1	2	3	4
Земельные участки, образуемые из земель, государственная собственность на которые не разграничена			
1.	Образуемый многоконтурный земельный участок 61:42:0000000:3У1, разрешенный вид использования – «автомобильный транспорт»		
	Контур 61:42:0000000:3У1(1)		
	260	666864,41	2290620,93
	261	666820,63	2290646,57
	139	666818,77	2290657,64
	140	666781,24	2290679,65
	262	666782,78	2290670,22
	263	666003,47	2291136,35
	264	665755,92	2291275,58
	265	665635,73	2291349,74
	266	665616,43	2291373,72
	267	665569,84	2291526,16
	268	665495,14	2291821,68
	269	665502,92	2291979,21
	270	665492,54	2291979,92
	271	665491,72	2291963,53
	272	665485,65	2291869,27
	273	665487,17	2291834,11
	274	665514,14	2291717,42
	275	665548,09	2291580,12
	276	665578,10	2291470,10
	277	665592,65	2291414,94
	278	665606,89	2291375,53
	279	665625,08	2291348,25
	280	665674,48	2291317,95
	281	665759,90	2291268,92
	282	665889,64	2291196,02
	283	665984,02	2291144,08
	284	666069,59	2291092,68
	285	666165,41	2291034,26
	286	666391,64	2290900,29
	287	666593,79	2290780,59
	288	666686,72	2290725,56
289	666781,74	2290669,28	
Площадь – 10 488 кв. метров			
Контур 61:42:0000000:3У1(2)			
	1	665469,84	2291981,46
	2	665464,87	2291894,48
	3	665465,46	2291853,48

1	2	3	4
	4	665472,18	2291798,45
	5	665482,61	2291750,05
	6	665533,13	2291544,53
	7	665547,20	2291493,89
	8	665556,66	2291466,70
	9	665587,51	2291386,50
	252	665569,87	2291452,18
	253	665533,11	2291580,24
	254	665511,79	2291664,60
	255	665496,69	2291733,56
	256	665473,25	2291838,02
	257	665473,25	2291871,97
	258	665478,55	2291945,85
	259	665481,32	2291980,68
	Площадь – 5 205 кв. метров		
	Контур 61:42:0000000:3У1(3)		
	12	665741,74	2291251,37
	13	666058,05	2291068,82
	14	666349,34	2290894,67
	15	668057,86	2289877,71
	16	668479,08	2289630,90
	17	668527,84	2289600,98
	18	668552,10	2289583,18
	19	668587,49	2289549,07
	20	668605,58	2289524,74
	290	668635,89	2289507,27
	291	668626,88	2289533,40
	292	668618,63	2289552,72
	293	668604,00	2289568,84
	294	668472,52	2289642,71
	295	668247,82	2289775,90
	296	668066,76	2289882,85
	297	667938,01	2289959,43
	298	667692,21	2290105,69
	299	667521,82	2290206,45
	300	667344,10	2290311,90
	301	667201,35	2290397,55
	302	667066,75	2290478,08
	303	666985,20	2290528,28
	304	666932,02	2290559,38
	305	666854,82	2290604,53
	306	666772,10	2290652,91
	307	666677,03	2290709,21
	308	666584,11	2290764,24
	309	666381,96	2290883,94
	310	666155,62	2291017,97
	311	666059,75	2291076,42

1	2	3	4
	312	665974,54	2291127,61
	313	665880,41	2291179,42
	314	665750,25	2291252,55
	315	665646,26	2291318,77
	Площадь – 29 360 кв. метров		
	Контур 61:42:0000000:3У1(4)		
	135	667421,24	2290298,85
	136	667410,72	2290305,19
	318	667410,21	2290294,59
	319	667432,48	2290281,30
	320	667531,49	2290222,80
	321	667612,44	2290174,97
	322	667701,89	2290122,04
	323	667790,67	2290069,50
	324	667854,31	2290031,51
	325	667947,74	2289975,75
	326	668001,57	2289943,67
	327	668076,46	2289899,19
	328	668162,71	2289847,96
	329	668257,48	2289792,26
	330	668482,17	2289659,08
	331	668557,91	2289611,40
	129	668608,42	2289581,44
	130	668573,38	2289612,48
	130'	668573,35	2289612,50
	332	667688,77	2290137,78
	333	667578,95	2290204,67
	Площадь – 10 106 кв. метров		
	Контур 61:42:0000000:3У1(5)		
	137	667400,59	2290311,55
	138	667384,91	2290321,07
	316	667386,54	2290308,71
	317	667399,40	2290301,04
	Площадь – 161 кв. метр		
	Контур 61:42:0000000:3У1(6)		
	104	669607,27	2288189,37
	105	669567,87	2288187,70
	106	669519,21	2288194,66
	107	669485,74	2288204,37
	108	669436,69	2288222,94
	109	669311,63	2288272,81
	110	669257,54	2288293,75
	111	669234,57	2288301,75
	112	669205,94	2288310,46
	113	669151,03	2288325,65
	114	669110,70	2288338,35
	115	669082,79	2288349,80

1	2	3	4
	116	669040,29	2288374,51
	117	669002,74	2288406,22
	118	668964,52	2288453,17
	342	668944,04	2288444,24
	343	668954,80	2288410,08
	344	668966,97	2288386,22
	345	668983,51	2288368,15
	346	669004,62	2288356,46
	347	669064,41	2288338,28
	348	669134,67	2288318,62
	349	669189,53	2288302,86
	350	669243,18	2288285,28
	351	669304,71	2288262,85
	352	669400,79	2288225,57
	353	669508,39	2288182,53
	354	669592,64	2288152,71
	355	669603,90	2288150,67
	356	669619,38	2288151,78
	357	669676,71	2288181,81
	358	669771,04	2288238,26
	359	669881,70	2288304,65
	360	669975,10	2288359,79
	361	670077,50	2288421,87
	362	670184,03	2288482,82
	363	670265,42	2288531,21
	364	670371,76	2288597,04
	365	670458,60	2288649,37
	366	670518,99	2288691,57
	93	670547,12	2288713,51
	94	670475,81	2288670,45
	367	670444,30	2288645,62
	368	670298,26	2288557,40
	95	670293,21	2288558,13
	96	670264,12	2288540,08
	97	670165,43	2288482,03
	98	670139,31	2288469,45
	369	669611,41	2288155,12
	Площадь – 22 346 кв. метров		
	Контур 61:42:0000000:3У1(7)		
	25	668726,84	2289183,23
	26	668733,71	2289160,17
	370	668741,07	2289179,92
	371	668732,53	2289210,89
	Площадь – 359 кв. метров		
	Контур 61:42:0000000:3У1(8)		
	35'	669011,22	2288337,77
	36	669100,46	2288303,78

1	2	3	4
	37	669115,94	2288297,82
	372	669118,45	2288299,42
	373	669126,85	2288301,62
	374	669134,70	2288302,34
	375	669153,90	2288303,68
	376	669083,32	2288319,29
Площадь – 922 кв. метра			
Контур 61:42:0000000:3У1(9)			
	42	669463,61	2288173,51
	43	669510,99	2288159,61
	44	669580,82	2288140,19
	377	669521,10	2288162,48
	378	669462,05	2288187,93
Площадь – 743 кв. метра			
Контур 61:42:0000000:3У1(10)			
Внешняя граница			
	46	669619,41	2288138,69
	47	669706,55	2288176,13
	48	669723,61	2288183,84
	49	669739,22	2288191,75
	50	669762,28	2288204,59
	51	669785,46	2288218,28
	52	670190,83	2288459,38
	379	670191,21	2288463,04
	380	670410,67	2288596,65
	53	670408,40	2288589,90
	54	671400,78	2289180,90
	55	671469,56	2289223,13
	56	671632,17	2289326,48
	57	671727,21	2289384,74
	58	671784,85	2289416,58
	59	671836,84	2289446,86
	60	671849,99	2289455,33
	61	671973,93	2289517,58
	62	672008,16	2289533,58
	63	672025,79	2289539,56
	64	672048,44	2289543,63
	65	672071,45	2289543,71
	66	672094,12	2289539,79
	67	672109,84	2289534,61
	68	672131,48	2289524,71
	69	672146,58	2289516,68
	381	672143,15	2289530,98
	382	672142,35	2289541,28
	383	672123,67	2289552,59
	384	672095,06	2289563,57

1	2	3	4
	385	672072,60	2289566,06
	386	672050,48	2289563,07
	387	672011,89	2289547,93
	388	671959,16	2289523,65
	389	671879,15	2289483,06
	390	671782,50	2289434,16
	391	671728,44	2289406,21
	392	671698,83	2289389,24
	393	671646,27	2289353,65
	394	671572,25	2289303,91
	395	671488,75	2289248,35
	396	671403,75	2289196,12
	397	671295,96	2289131,42
	398	671220,77	2289086,34
	399	671103,33	2289016,81
	400	671012,01	2288963,08
	401	670924,35	2288909,35
	402	670823,55	2288848,64
	403	670750,69	2288806,22
	404	670683,16	2288766,30
	405	670638,74	2288742,68
	406	670609,80	2288732,36
	407	670576,20	2288720,72
	408	670550,75	2288700,43
	409	670529,96	2288682,79
	410	670465,92	2288639,88
	411	670376,43	2288581,99
	412	670270,13	2288519,12
	413	670187,96	2288470,21
	414	670084,00	2288409,66
	415	669982,03	2288349,61
	416	669886,55	2288292,39
	417	669778,60	2288227,02
	418	669680,12	2288168,47
	Внутренняя граница 1		
	381а	672140,39	2289527,77
	381б	672138,40	2289527,92
	381в	672138,55	2289529,91
	381г	672140,54	2289529,76
	Внутренняя граница 2		
	393а	671633,36	2289328,74
	393б	671631,63	2289327,74
	393в	671630,63	2289329,47
	393г	671632,36	2289330,47
	Внутренняя граница 3		
	394а	671595,62	2289311,07

1	2	3	4
	394б	671595,41	2289311,28
	394в	671595,62	2289311,49
	394г	671595,83	2289311,28
	Внутренняя граница 4		
	383а	672126,78	2289548,41
	383б	672126,57	2289548,62
	383в	672126,78	2289548,83
	383г	672126,99	2289548,62
	Площадь – 35 098 кв. метров		
	Контур 61:42:0000000:ЗУ1(11)		
	Внешняя граница		
	74	672131,84	2289564,68
	75	672109,64	2289572,79
	76	672081,00	2289578,90
	77	672051,74	2289579,95
	78	672022,73	2289575,90
	79	672001,81	2289569,68
	80	671984,19	2289562,51
	81	671957,77	2289549,75
	82	671824,25	2289482,69
	83	671819,26	2289482,15
	84	671782,22	2289466,38
	85	671764,22	2289457,58
	86	671734,98	2289442,36
	87	671692,76	2289417,40
	88	671626,38	2289371,64
	89	671593,94	2289348,08
	90	671454,38	2289256,22
	91	671382,36	2289211,83
	92	670574,88	2288730,95
	419	670609,20	2288742,58
	420	670634,89	2288752,71
	421	670677,28	2288777,84
	422	670745,36	2288818,91
	423	670816,44	2288862,23
	424	670919,22	2288923,94
	425	671006,43	2288975,89
	426	671099,83	2289031,03
	427	671216,48	2289099,11
	428	671289,44	2289143,56
	429	671395,78	2289208,45
	430	671482,80	2289260,21
	431	671564,20	2289315,35
	432	671638,28	2289365,99
	433	671692,66	2289402,00
	434	671776,00	2289445,42
	435	671871,31	2289493,16

1	2	3	4
	436	671953,48	2289533,91
	437	672007,21	2289558,53
	438	672048,63	2289574,33
	439	672074,25	2289577,49
	440	672101,69	2289573,83
	441	672124,55	2289563,25
	442	672141,95	2289549,85
	443	672133,71	2289561,10
	Внутренняя граница 1		
	78а	672023,40	2289574,53
	78б	672023,19	2289574,32
	78в	672022,98	2289574,53
	78г	672023,19	2289574,74
	Внутренняя граница 2		
	436а	671922,60	2289521,56
	436б	671922,39	2289521,35
	436а	671922,18	2289521,56
	436г	671922,39	2289521,77
	Внутренняя граница 3		
	88а	671624,41	2289363,05
	88б	671624,20	2289362,84
	88в	671623,99	2289363,05
	88г	671624,20	2289363,26
	Внутренняя граница 4		
	432а	671627,10	2289361,37
	432б	671626,89	2289361,16
	432в	671626,68	2289361,37
	432г	671626,89	2289361,58
	Внутренняя граница 5		
	81а	671970,97	2289547,07
	81б	671970,76	2289547,28
	81в	671970,97	2289547,49
	81г	671971,18	2289547,28
	Площадь – 19 608 кв. метров		
	Контур 61:42:0000000:3У1(12)		
	126	668669,41	2289486,90
	127	668641,92	2289535,64
	334	668655,39	2289495,67
	Площадь – 221 кв. метр		
	Общая площадь – 134 617 кв. метров		
2.	Образуемый земельный участок 61:42:0060401:3У1, разрешенный вид использования – «улично-дорожная сеть»		
	Внешняя граница		
	37	669115,94	2288297,82
	38	669197,55	2288275,43
	39	669249,78	2288258,25
	40	669298,31	2288239,36

1	2	3	4
	41	669423,36	2288189,50
	42	669463,61	2288173,51
	378	669462,05	2288187,93
	444	669403,95	2288214,69
	445	669373,05	2288227,08
	446	669302,50	2288253,02
	447	669247,25	2288273,79
	448	669191,25	2288292,04
	375	669153,90	2288303,68
	374	669134,70	2288302,34
	373	669126,85	2288301,62
	372	669118,45	2288299,42
	Внутренняя граница		
	449	669414,51	2288201,43
	450	669361,26	2288221,56
	451	669351,52	2288224,80
	452	669142,41	2288299,16
	453	669128,45	2288299,62
	454	669146,29	2288302,70
	455	669405,42	2288210,19
	Площадь – 3 901 кв. метр		
3.	Образуемый многоконтурный земельный участок 61:42:0060101:3У1, разрешенный вид использования – «улично-дорожная сеть»		
	Контур 61:42:0060101:3У1(1)		
	Внешняя граница		
	69	672146,58	2289516,68
	70	672174,16	2289501,68
	71	672173,80	2289505,23
	456	672168,98	2289519,08
	457	672160,88	2289526,71
	382	672142,35	2289541,28
	381	672143,15	2289530,98
	Внутренняя граница 1		
	69а	672152,50	2289528,74
	69б	672151,79	2289529,45
	69в	672152,50	2289530,16
	69г	672153,21	2289529,45
	Внутренняя граница 2		
	70а	672169,98	2289505,55
	70б	672169,77	2289505,76
	70в	672169,98	2289505,97
	70г	672170,19	2289505,76
	Площадь – 510 кв. метров		
	Контур 61:42:0060101:3У1(2)		
	Внешняя граница		
	72	672168,72	2289545,68
	73	672147,83	2289556,78

1	2	3	4
	74	672131,84	2289564,68
	443	672133,71	2289561,10
	442	672141,95	2289549,85
	458	672160,04	2289540,16
	459	672167,52	2289543,57
	Внутренняя граница		
	459а	672151,21	2289547,73
	459б	672150,50	2289548,44
	459в	672151,21	2289549,15
	459г	672151,92	2289548,44
	Площадь – 285 кв. метров		
	Общая площадь – 795 кв. метров		
4.	Земельные участки, образуемые путем раздела земельного участка с кадастровым номером 61:42:0600011:325		
	Образуемый земельный участок ЗУ1, разрешенный вид использования – «автомобильный транспорт»		
	98	670139,31	2288469,45
	99	670081,20	2288436,70
	100	669767,03	2288249,21
	101	669713,07	2288218,77
	102	669679,24	2288204,09
	103	669631,73	2288191,47
	104	669607,27	2288189,37
	369	669611,41	2288155,12
	Площадь – 2 339 кв. метров		
	Земельный участок 61:42:0600011:325, сохраняемый в измененных границах, площадь – 71 203 кв. метра		
5.	Земельные участки, образуемые путем раздела земельного участка с кадастровым номером 61:42:0600011:326		
	Образуемый земельный участок ЗУ1, разрешенный вид использования – «автомобильный транспорт»		
	52	670190,83	2288459,38
	53	670408,40	2288589,90
	380	670410,67	2288596,65
	379	670191,21	2288463,04
	Площадь – 962 кв. метра		
	Земельный участок 61:42:0600011:326, сохраняемый в измененных границах, площадь – 141 384 кв. метр		
6.	Земельные участки, образуемые путем раздела многоконтурного земельного участка с кадастровым номером 61:42:0600011:424		
	Образуемый земельный участок ЗУ1, разрешенный вид использования – «автомобильный транспорт»		
	78а	672023,40	2289574,53
	78б	672023,19	2289574,32
	78в	672022,98	2289574,53
	78г	672023,19	2289574,74
	Площадь – 0,09 кв. метра		

1	2	3	4
	Образуемый земельный участок ЗУ2, разрешенный вид использования – «автомобильный транспорт»		
	436а	671922,60	2289521,56
	436б	671922,39	2289521,35
	436а	671922,18	2289521,56
	436г	671922,39	2289521,77
	Площадь – 0,09 кв. метра		
	Образуемый земельный участок ЗУ3, разрешенный вид использования – «автомобильный транспорт»		
	88а	671624,41	2289363,05
	88б	671624,20	2289362,84
	88в	671623,99	2289363,05
	88г	671624,20	2289363,26
	Площадь – 0,09 кв. метра		
	Образуемый земельный участок ЗУ4, разрешенный вид использования – «автомобильный транспорт»		
	432а	671627,10	2289361,37
	432б	671626,89	2289361,16
	432в	671626,68	2289361,37
	432г	671626,89	2289361,58
	Площадь – 0,09 кв. метра		
	Образуемый земельный участок ЗУ5, разрешенный вид использования – «автомобильный транспорт»		
	81а	671970,97	2289547,07
	81б	671970,76	2289547,28
	81в	671970,97	2289547,49
	81г	671971,18	2289547,28
	Площадь – 0,09 кв. метра		
	Образуемый земельный участок ЗУ6, разрешенный вид использования – «автомобильный транспорт»		
	383а	672126,78	2289548,41
	383б	672126,57	2289548,62
	383в	672126,78	2289548,83
	383г	672126,99	2289548,62
	Площадь – 0,09 кв. метра		
	Образуемый земельный участок ЗУ7, разрешенный вид использования – «автомобильный транспорт»		
	394а	671595,62	2289311,07
	394б	671595,41	2289311,28
	394в	671595,62	2289311,49
	394г	671595,83	2289311,28
	Площадь – 0,09 кв. метра		
	Земельный участок 61:42:0600011:424, сохраняемый в измененных границах, площадь – 21 кв. метр		
7.	Земельные участки, образуемые путем раздела многоконтурного земельного участка с кадастровым номером 61:42:0060101:705		

1	2	3	4
	Образуемый земельный участок ЗУ1, разрешенный вид использования – «улично-дорожная сеть»		
	459а	672151,21	2289547,73
	459б	672150,50	2289548,44
	459в	672151,21	2289549,15
	459г	672151,92	2289548,44
	Площадь – 1 кв. метр		
	Образуемый земельный участок ЗУ2, разрешенный вид использования – «улично-дорожная сеть»		
	69а	672152,50	2289528,74
	69б	672151,79	2289529,45
	69в	672152,50	2289530,16
	69г	672153,21	2289529,45
	Площадь – 1 кв. метр		
	Земельный участок 61:42:0060101:705, сохраняемый в измененных границах, площадь – 92 кв. метра		
8.	Земельные участки, образуемые путем раздела многоконтурного земельного участка с кадастровым номером 61:42:0060101:708		
	Образуемый земельный участок ЗУ1, разрешенный вид использования – «улично-дорожная сеть»		
	70а	672169,98	2289505,55
	70б	672169,77	2289505,76
	70в	672169,98	2289505,97
	70г	672170,19	2289505,76
	Площадь – 1 кв. метр		
	Земельный участок 61:42:0060101:708, сохраняемый в измененных границах, площадь – 4 кв. метра		

Каталог координат поворотных точек границ земельных участков, образуемых путем раздела земельных участков, находящихся в муниципальной собственности, приведен в таблице № 3.

Таблица № 3

№ п/п	№ точки	X	Y
1	2	3	4
1.	Земельные участки, образуемые в результате раздела многоконтурного земельного участка с кадастровым номером 61:42:0060401:101		
	Образуемый земельный участок 61:42:0060401:101:ЗУ1, разрешенное использование – «улично-дорожная сеть»		
	449	669414,51	2288201,43
	450	669361,26	2288221,56
	451	669351,52	2288224,80
	452	669142,41	2288299,16
	453	669128,45	2288299,62
	454	669146,29	2288302,70
	455	669405,42	2288210,19

1	2	3	4
	Площадь – 1 298 кв. метров		
	Земельный участок 61:42:0060401:101, сохраняемый в измененных границах, площадь – 1 873 кв. метра		
2.	Земельные участки, образуемые в результате раздела многоконтурного земельного участка с кадастровым номером 61:42:0600011:401		
	Образуемый земельный участок 61:42:0600011:401:3У1, разрешенное использование – «автомобильный транспорт»		
	381а	672140,39	2289527,77
	381б	672138,40	2289527,92
	381в	672138,55	2289529,91
	381г	672140,54	2289529,76
	Площадь – 4 кв. метра		
	Образуемый земельный участок 61:42:0600011:401:3У2, разрешенное использование – «автомобильный транспорт»		
	393а	671633,36	2289328,74
	393б	671631,63	2289327,74
	393в	671630,63	2289329,47
	393г	671632,36	2289330,47
	Площадь – 4 кв. метра		
	Земельный участок с кадастровым номером 61:42:0600011:401, сохраняемый в измененных границах, площадь – 12 кв. метров		

Земельные участки, находящиеся в частной собственности и частично попадающие в границы полосы отвода автомобильной дороги межмуниципального значения, до их изъятия для государственных нужд Ростовской области подлежат образованию путем раздела.

Перечень земельных участков, находящихся в частной собственности, полностью или частично попадающих в полосу отвода автомобильной дороги, приведен в таблице № 4.

Таблица № 4

№ п/п	Кадастровый номер земельного участка	Общая площадь участка (кв. метров)	Площадь, подлежащая изъятию для государственных нужд Ростовской области (кв. метров)
1	2	3	4
1.	61:42:0600016:140	687117	14861
2.	61:42:0600016:3	380000	165
3.	61:42:0600011:187	219907	6209
Многоконтурные земельные участки			
4.	61:42:0600016:9	263466	5653
5.	61:42:0600016:11	421000	116
6.	61:42:0600016:14	653500	1914
7.	61:42:0600011:413	4620000	13772
8.	61:42:0600011:422	15902600	773

Каталог координат образуемых путем раздела земельных участков, находящихся в частной собственности и подлежащих изъятию для государственных нужд Ростовской области, приведен таблице № 5.

Таблица № 5

№ п/п	№ точки	X	Y	
1	2	3	4	
Земельные участки, представляющие собой землепользования				
1.	Земельные участки, образуемые путем раздела земельного участка с кадастровым номером 61:42:0600016:140 :ЗУ1 – подлежит изъятию			
	Внешняя граница			
	140	666781,24	2290679,65	
	262	666782,78	2290670,22	
	263	666003,47	2291136,35	
	264	665755,92	2291275,58	
	265	665635,73	2291349,74	
	266	665616,43	2291373,72	
	267	665569,84	2291526,16	
	268	665495,14	2291821,68	
	269	665502,92	2291979,21	
	152	665505,76	2291979,02	
	151	665500,72	2291880,24	
	150	665503,46	2291832,18	
	149	665512,99	2291778,40	
	148	665571,44	2291540,05	
	147	665588,61	2291484,01	
	146	665619,45	2291419,71	
	145	665658,56	2291365,82	
	144	665706,45	2291319,55	
	143	665757,22	2291284,11	
	142	666076,53	2291099,72	
	141	666367,10	2290926,02	
	Площадь – 14 861 кв. метр			
	:ЗУ2 – не подлежит изъятию			
	Внешняя граница			
	140	666781,24	2290679,65	
	141	666367,10	2290926,02	
	142	666076,53	2291099,72	
	143	665757,22	2291284,11	
144	665706,45	2291319,55		
145	665658,56	2291365,82		
146	665619,45	2291419,71		
147	665588,61	2291484,01		
148	665571,44	2291540,05		
149	665512,99	2291778,40		

1	2	3	4
	150	665503,46	2291832,18
	151	665500,72	2291880,24
	152	665505,76	2291979,02
	269	665502,92	2291979,21
	460	665506,11	2292043,71
	461	665519,41	2292051,24
	462	665532,39	2291985,64
	463	665576,92	2291998,79
	464	665564,78	2292051,63
	465	665748,10	2292050,24
	466	665765,09	2292069,12
	467	665974,61	2291431,09
	468	666650,59	2291550,84
	469	666649,60	2291484,81
	Внутренняя граница 1		
	470	666195,45	2291076,19
	471	666192,52	2291078,28
	472	666190,43	2291075,35
	473	666193,36	2291073,26
	Внутренняя граница 2		
	474	666428,89	2291407,57
	475	666425,92	2291409,61
	476	666423,88	2291406,64
	477	666426,85	2291404,60
	Внутренняя граница 3		
	478	666319,16	2291242,56
	479	666316,21	2291244,63
	480	666314,14	2291241,68
	481	666317,09	2291239,61
	Площадь – 53 256 кв. метров		
2.	Земельные участки, образуемые путем раздела земельного участка с кадастровым номером 61:42:0600016:3		
	:ЗУ1 – подлежит изъятию		
	134	667689,06	2290139,61
	135	667421,24	2290298,85
	333	667578,95	2290204,67
	332	667688,77	2290137,78
	Площадь – 165 кв. метров		
	:ЗУ2 – не подлежит изъятию		
	134	667689,06	2290139,61
	135	667421,24	2290298,85
	482	667462,63	2290534,07
	483	667481,49	2290674,71
	484	667618,90	2290735,83
	485	667633,09	2290860,92
	486	667544,27	2291036,07
	487	667567,61	2291183,82

1	2	3	4
	488	667604,89	2291299,44
	489	667594,43	2291354,81
	490	667593,32	2291428,93
	491	667628,42	2291651,31
	492	667688,65	2291641,38
	493	667727,34	2291636,47
	494	667787,98	2291630,85
	495	667806,07	2291623,45
	496	667921,40	2291594,95
	497	667725,49	2290367,85
	Площадь – 379 853 кв. метра		
3.	Земельные участки, образуемые путем раздела земельного участка с кадастровым номером 61:42:0600011:187		
	:ЗУ1 – подлежит изъятию		
	26	668733,71	2289160,17
	27	668754,61	2289079,45
	28	668796,96	2288891,42
	29	668874,22	2288591,81
	30	668897,90	2288512,90
	31	668936,48	2288417,36
	498	668866,60	2288647,12
	499	668843,90	2288730,55
	370	668741,07	2289179,92
	Площадь – 6 209 кв. метров		
	:ЗУ2 – не подлежит изъятию		
	26	668733,71	2289160,17
	27	668754,61	2289079,45
	28	668796,96	2288891,42
	29	668874,22	2288591,81
	30	668897,90	2288512,90
	31	668936,48	2288417,36
	500	668919,57	2288390,85
	501	668849,23	2288301,06
	502	668764,49	2288392,58
	503	668763,70	2288449,79
	504	668701,45	2288581,66
	505	668675,57	2288493,73
	506	668643,17	2288506,90
	507	668632,81	2288494,66
	508	668657,97	2288452,47
	509	668693,79	2288408,41
	510	668624,82	2288223,29
	511	668399,64	2288263,57
	Площадь – 213 698 кв. метров		
	Многоконтурные земельные участки		
4.	Земельные участки, образуемые путем раздела земельного участка с кадастровым номером 61:42:0600016:9		
	:ЗУ1 – подлежит изъятию		

1	2	3	4
	316	667386,54	2290308,71
	138	667384,91	2290321,07
	139	666818,77	2290657,64
	261	666820,63	2290646,57
	260	666864,41	2290620,93
	512	666941,61	2290575,78
	513	666995,20	2290544,45
	514	667076,48	2290494,39
	515	667147,23	2290452,18
	516	667211,12	667277,10
	517	667277,10	2290374,26
	518	667353,86	2290328,21
	Площадь – 5 653 кв. метра		
	:ЗУ2 – не подлежит изъятию		
	Площадь – 257 813 кв. метров		
5.	Земельные участки, образуемые путем раздела земельного участка с кадастровым номером 61:42:0600016:11		
	:ЗУ1 – подлежит изъятию		
	136	667410,72	2290305,19
	137	667400,59	2290311,55
	317	667399,40	2290301,04
	318	667410,21	2290294,59
	Площадь – 116 кв. метров		
	:ЗУ2 – не подлежит изъятию		
	Площадь – 420 884 кв. метра		
6.	Земельные участки, образуемые путем раздела земельного участка с кадастровым номером 61:42:0600016:14		
	:ЗУ1 – подлежит изъятию		
	332	667688,77	2290137,78
	130 ⁷	668573,35	2289612,50
	131	668549,65	2289629,69
	132	668497,27	2289661,97
	133	668076,31	2289908,62
	134	667689,06	2290139,61
	Площадь – 1 914 кв. метров		
	:ЗУ2 – не подлежит изъятию		
	Площадь – 651 586 кв. метров		
7.	Земельные участки, образуемые путем раздела земельного участка с кадастровым номером 61:42:0600011:413		
	:ЗУ1 – подлежит изъятию		
	20	668605,58	2289524,75
	21	668627,33	2289489,45
	22	668643,52	2289451,21
	23	668658,13	2289407,84
	24	668702,88	2289268,88
	25	668726,84	2289183,23
	371	668732,53	2289210,89
	519	668708,21	2289285,28

1	2	3	4
	520	668662,67	2289428,81
	290	668635,89	2289507,27
	Площадь – 3 869 кв. метров		
	:ЗУ2 – подлежит изъятию		
	118	668964,52	2288453,17
	119	668946,81	2288486,62
	120	668932,63	2288522,58
	121	668908,79	2288601,87
	122	668832,08	2288899,33
	123	668789,73	2289087,36
	124	668737,14	2289279,92
	125	668692,39	2289418,89
	126	668669,41	2289486,90
	334	668655,39	2289495,67
	335	668684,82	2289413,55
	336	668751,52	2289202,18
	337	668764,04	2289163,02
	338	668812,51	2288945,28
	339	668844,38	2288815,27
	340	668865,25	2288732,02
	341	668895,25	2288619,39
	342	668944,04	2288444,24
	Площадь – 9 903 кв. метра		
	:ЗУ3 – не подлежит изъятию		
	Площадь – 4 606 228 кв. метров		
8.	Земельные участки, образуемые путем раздела земельного участка с кадастровым номером 61:42:0600011:422		
	:ЗУ1 – подлежит изъятию		
	367	670444,30	2288645,62
	368	670298,26	2288557,40
	95	670293,21	2288558,13
	94	670475,81	2288670,45
	Площадь – 773 кв. метра		
	:ЗУ2 – не подлежит изъятию		
	Площадь – 15 901 827 кв. метров		

Примечание.

Используемые сокращения:

г. – город;

км – километр;

кв. – квадратный;

пос., п. – поселок;

с. – село;

х. – хутор.

Начальник управления
документационного обеспечения
Правительства Ростовской области



Т.А. Родионченко