



ПРАВИТЕЛЬСТВО РОСТОВСКОЙ ОБЛАСТИ

ПОСТАНОВЛЕНИЕ

от 06.10.2020 № 32

г. Ростов-на-Дону

Об установлении зон охраны объекта культурного наследия регионального значения «Обелиск в память строительства Цимлянского гидроузла» и утверждении требований к градостроительным регламентам в границах территорий данных зон

В соответствии с Федеральным законом от 25.06.2002 № 73-ФЗ «Об объектах культурного наследия (памятниках истории и культуры) народов Российской Федерации», Положением о зонах охраны объектов культурного наследия (памятников истории и культуры) народов Российской Федерации, утвержденным постановлением Правительства Российской Федерации от 12.09.2015 № 972, Областным законом от 02.03.2015 № 334-ЗС «Об объектах культурного наследия (памятниках истории и культуры) в Ростовской области», на основании проекта зон охраны объекта культурного наследия регионального значения «Обелиск в память строительства Цимлянского гидроузла», заключения государственной историко-культурной экспертизы от 28.02.2020 Правительство Ростовской области **п о с т а н о в л я е т**:

1. Установить зоны охраны объекта культурного наследия регионального значения «Обелиск в память строительства Цимлянского гидроузла» (регистрационный номер в едином государственном реестре объектов культурного наследия (памятников истории и культуры) народов Российской Федерации – 611610504680005) согласно приложению № 1.

2. Утвердить требования к градостроительным регламентам в границах территорий зон охраны объекта культурного наследия регионального значения «Обелиск в память строительства Цимлянского гидроузла» согласно приложению № 2.

3. Принять к сведению, что объект культурного наследия регионального значения «Обелиск в память строительства Цимлянского гидроузла» имеет:

3.1. Адрес в соответствии с решением малого Совета Ростовского областного Совета народных депутатов от 18.11.1992 № 301 «О принятии на государственную охрану памятников истории и культуры в Ростовской области»: Ростовская область, г. Цимлянск.

3.2. Адрес в соответствии со сведениями, содержащимися в едином государственном реестре объектов культурного наследия (памятников истории и культуры) народов Российской Федерации: Ростовская область, г. Цимлянск, на 280 м южнее здания по ул. Заводская, д. 1а.

4. Определить, что держателем оригинала проекта зон охраны объекта культурного наследия регионального значения «Обелиск в память строительства Цимлянского гидроузла» является комитет по охране объектов культурного наследия Ростовской области.

5. Настоящее постановление вступает в силу со дня его официального опубликования.

6. Контроль за выполнением настоящего постановления оставляю за собой.

Первый заместитель
Губернатора Ростовской области



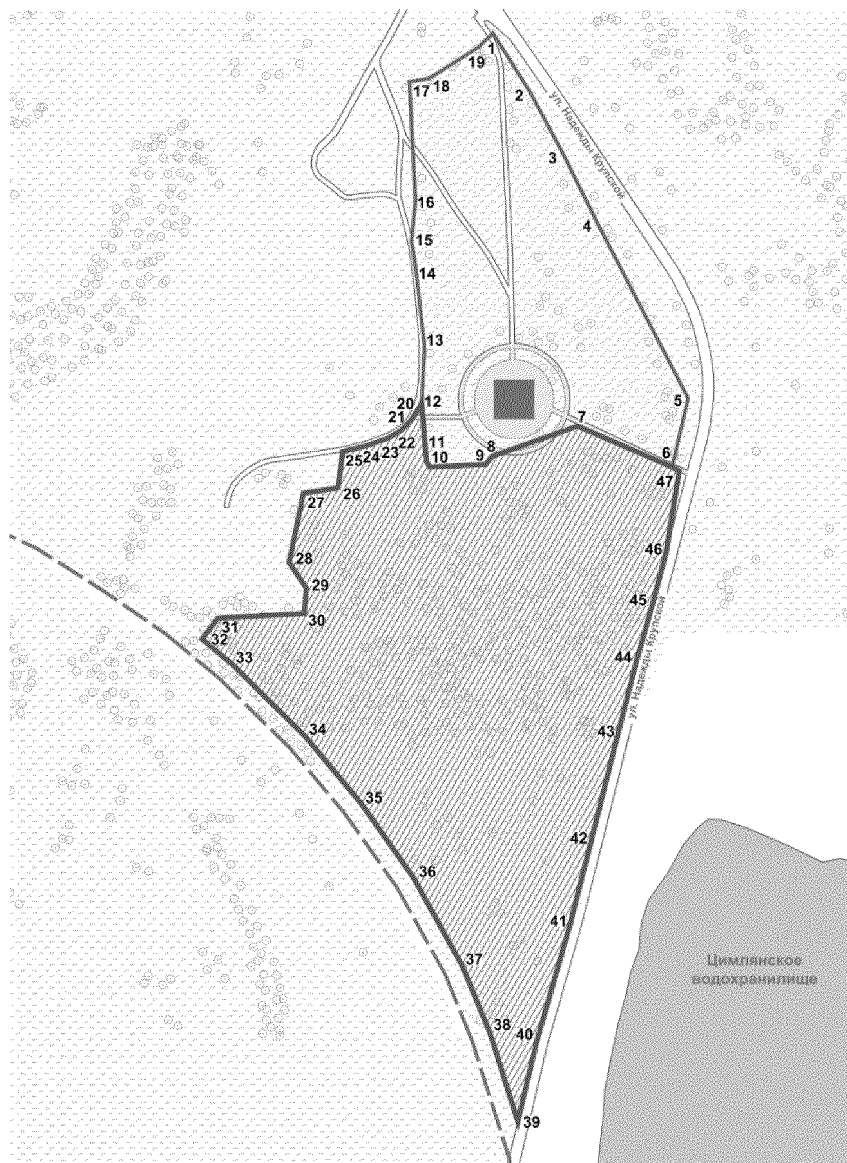
И.А. Гуськов

Постановление вносит
комитет по охране объектов
культурного наследия
Ростовской области

Приложение № 1
к постановлению
Правительства
Ростовской области
от 06.10.2020 № 32

ЗОНЫ
охраны объекта культурного наследия регионального значения
«Обелиск в память строительства Цимлянского гидроузла»

1. Графическое описание
местоположения границ зон охраны
объекта культурного наследия регионального значения
«Обелиск в память строительства Цимлянского гидроузла»

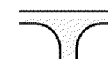


Условные обозначения:

Застройка



– объект культурного наследия регионального значения «Обелиск в память строительства Цимлянского гидроузла» (далее – объект культурного наследия);



– дороги, проезды.

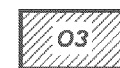
Территории и границы



– территория объекта культурного наследия.

Зоны охраны

объекта культурного наследия



– охранная зона объекта культурного наследия;

1 – 47 – характерные точки зон охраны объекта культурного наследия.

2. Таблица координат характерных точек
границ охранной зоны объекта культурного наследия

Обозначение (номер) характерной точки	Координаты характерных точек в местной системе координат (МСК61)	
	X(м)	Y(м)
1	2	3
18	414497.55	1411873.50
19	414500.14	1411871.30
20	414509.29	1411863.54
21	414511.70	1411861.35
22	414523.58	1411848.23
23	414527.94	1411843.41
24	414534.95	1411829.78
25	414547.48	1411830.51
26	414552.69	1411830.97
27	414569.91	1411853.23
28	414579.83	1411851.93
29	414583.89	1411851.30
30	414588.84	1411883.01
31	414589.50	1411882.88
32	414592.06	1411895.01
33	414600.08	1411923.03
34	414610.78	1411922.22
35	414619.13	1411966.30
36	414594.41	1411972.33
37	414587.51	1411948.75
38	414565.32	1411951.73
39	414541.43	1411953.60
40	414520.01	1411955.28
41	414512.86	1411954.40
42	414515.26	1411935.28
43	414512.67	1411903.50
44	414511.57	1411890.04
18	414497.55	1411873.50

3. Таблица координат характерных точек
границ зоны регулирования застройки и хозяйственной деятельности

Обозначение (номер) характерной точки	Координаты характерных точек в местной системе координат (МСК 61)	
	X (м)	Y (м)
1	2	3
	Участок 1	
31	414589.50	1411882.88
32	414592.06	1411895.01
33	414600.08	1411923.03

1	2	3
34	414610.78	1411922.22
35	414619.13	1411966.30
88	414623.97	1411991.81
89	414622.18	1411992.22
90	414620.85	1411992.72
91	414626.13	1412008.90
92	414629.30	1412019.56
93	414631.65	1412018.54
94	414636.69	1412032.56
95	414639.69	1412041.54
96	414682.41	1412029.43
97	414687.00	1412028.26
98	414710.23	1412021.80
99	414710.40	1412022.17
100	414718.25	1412020.27
101	414716.21	1412011.81
102	414715.51	1412009.10
103	414716.72	1412008.80
104	414715.53	1412004.17
105	414712.54	1411986.90
106	414721.79	1411986.99
107	414722.07	1411980.82
108	414722.78	1411964.95
109	414720.64	1411951.70
110	414723.54	1411928.17
111	414716.76	1411918.73
112	414718.98	1411910.25
113	414685.32	1411899.59
114	414688.32	1411880.29
115	414677.86	1411876.16
116	414674.09	1411875.38
117	414672.96	1411878.14
118	414639.10	1411872.60
31	414589.50	1411882.88
	Участок 2	
36	414594.40	1411972.35
37	414587.51	1411948.75
38	414565.32	1411951.73
39	414541.43	1411953.60
40	414520.01	1411955.28
70	414519.25	1411957.03
71	414518.01	1411983.72
72	414517.64	1411983.77
73	414517.35	1411993.72
74	414521.59	1412012.88
75	414520.11	1412017.42
76	414524.44	1412028.58

1	2	3
77	414528.59	1412026.98
78	414532.39	1412033.03
79	414534.68	1412033.80
80	414541.18	1412034.43
81	414548.32	1412033.48
82	414550.19	1412032.13
83	414553.60	1412042.51
84	414558.31	1412056.67
85	414623.27	1412044.98
86	414611.80	1412008.98
87	414606.00	1412002.08
36	414594.40	1411972.35
	Участок 3	
41	414512.86	1411954.40
42	414515.26	1411935.28
43	414512.67	1411903.50
44	414511.57	1411890.04
45	414506.95	1411886.43
46	414500.60	1411884.48
47	414440.90	1411894.80
48	414435.07	1411897.20
49	414421.00	1411913.41
50	414417.53	1411917.78
51	414414.16	1411921.95
52	414413.75	1411921.61
53	414401.68	1411937.05
54	414402.82	1411937.93
55	414389.95	1411957.37
56	414410.10	1411970.49
57	414409.58	1411971.05
58	414428.78	1411983.27
59	414472.10	1412009.36
60	414479.63	1412018.00
61	414488.32	1412020.78
62	414497.65	1412021.05
63	414503.55	1412019.90
64	414503.84	1412018.99
65	414508.43	1412004.42
66	414510.01	1411988.73
67	414510.19	1411988.01
68	414511.34	1411974.61
69	414512.59	1411972.64
41	414512.86	1411954.40
	Участок 4	
18	414497.55	1411873.50
19	414500.14	1411871.30
20	414509.29	1411863.54

1	2	3
21	414511.70	1411861.35
22	414523.58	1411848.23
23	414527.94	1411843.41
24	414534.95	1411829.78
119	414521.49	1411813.67
120	414510.76	1411799.22
121	414495.81	1411783.31
122	414486.57	1411774.84
123	414481.00	1411769.90
124	414480.01	1411770.39
125	414472.79	1411764.74
126	414470.23	1411762.75
127	414463.71	1411758.91
128	414461.65	1411760.04
129	414455.85	1411778.40
130	414448.38	1411801.98
131	414439.48	1411832.40
132	414441.46	1411833.28
133	414436.68	1411847.09
134	414429.92	1411869.78
135	414429.81	1411875.18
136	414431.79	1411885.12
137	414435.48	1411889.43
138	414463.79	1411884.95
139	414484.34	1411880.26
18	414497.55	1411873.50

Начальник управления
документационного обеспечения
Правительства Ростовской области



Т.А. Родионченко

Приложение № 2
к постановлению
Правительства
Ростовской области
от 06.10.2020 № 32

ТРЕБОВАНИЯ

к градостроительным регламентам в границах
территорий зон охраны объекта культурного наследия регионального
значения «Обелиск в память строительства Цимлянского гидроузла»

Требования к градостроительным регламентам
в границах территории охранной зоны объекта культурного наследия

1. Запрещается:

устройство открытых стоянок и парковок автотранспорта;
строительство объектов капитального строительства;
установка временных построек, киосков, навесов;
прокладка инженерных коммуникаций (теплотрасс, газопровода,
электрокабеля и так далее) наземным и надземным способом;
строительство транспортных магистралей и развязок, прочих надземных
инженерных сооружений;
устройство любых экранирующих сооружений, информационных,
рекламных стендов и (или) конструкций;
устройство рекламных растяжек или конструкций для них;
размещение взрывопожароопасных объектов, объектов с динамическим
воздействием.

2. Разрешается:

хозяйственная деятельность, направленная на сохранение, использование
и популяризацию объекта культурного наследия регионального значения
«Обелиск в память строительства Цимлянского гидроузла» (далее – объект
культурного наследия);
размещение элементов информационно-декоративного оформления
событийного характера (мобильные информационные конструкции);
проведение работ по озеленению при условии обеспечения визуального
восприятия объекта культурного наследия;
капитальный ремонт и реконструкция инженерных коммуникаций;
проведение ландшафтных рубок на территориях, занятых порослью
древесно-кустарниковой растительности.

Начальник управления
документационного обеспечения
Правительства Ростовской области



Т.А. Родионченко