



ПРАВИТЕЛЬСТВО РОСТОВСКОЙ ОБЛАСТИ

ПОСТАНОВЛЕНИЕ

от 06.10.2020 № 35

г. Ростов-на-Дону

Об установлении зон охраны объекта культурного наследия регионального значения «Церковь Покрова Святой Богородицы, святых Петра и Павла и святой Троицы» и утверждении требований к градостроительным регламентам в границах территорий данных зон

В соответствии с Федеральным законом от 25.06.2002 № 73-ФЗ «Об объектах культурного наследия (памятниках истории и культуры) народов Российской Федерации», Положением о зонах охраны объектов культурного наследия (памятников истории и культуры) народов Российской Федерации, утвержденным постановлением Правительства Российской Федерации от 12.09.2015 № 972, Областным законом от 02.03.2015 № 334-ЗС «Об объектах культурного наследия (памятниках истории и культуры) в Ростовской области», на основании проекта зон охраны объекта культурного наследия регионального значения «Церковь Покрова Святой Богородицы, святых Петра и Павла и святой Троицы», заключения государственной историко-культурной экспертизы от 28.02.2020 Правительство Ростовской области **п о с т а н о в л я е т** :

1. Установить зоны охраны объекта культурного наследия регионального значения «Церковь Покрова Святой Богородицы, святых Петра и Павла и святой Троицы» (регистрационный номер в едином государственном реестре объектов культурного наследия (памятников истории и культуры) народов Российской Федерации – 611510374590005) согласно приложению № 1.

2. Утвердить требования к градостроительным регламентам в границах территорий зон охраны объекта культурного наследия регионального значения «Церковь Покрова Святой Богородицы, святых Петра и Павла и святой Троицы» согласно приложению № 2.

3. Принять к сведению, что объект культурного наследия регионального значения «Церковь Покрова Святой Богородицы, святых Петра и Павла и святой Троицы» имеет:

3.1. Адрес в соответствии с решением малого Совета Ростовского областного совета народных депутатов от 18.11.1992 № 301 «О принятии на государственную охрану памятников истории и культуры в Ростовской области»: Ростовская область, Азовский район, с. Обуховка.

3.2. Адрес в соответствии со сведениями, содержащимися в едином государственном реестре объектов культурного наследия (памятников истории и культуры) народов Российской Федерации: Ростовская область, Азовский район, с. Обуховка, улица Кольцевая, 20.

4. Определить, что держателем оригинала проекта зон охраны объекта культурного наследия регионального значения «Церковь Покрова Святой Богородицы, святых Петра и Павла и святой Троицы» является комитет по охране объектов культурного наследия Ростовской области.

5. Настоящее постановление вступает в силу со дня его официального опубликования.

6. Контроль за выполнением настоящего постановления оставляю за собой.

Первый заместитель
Губернатора Ростовской области



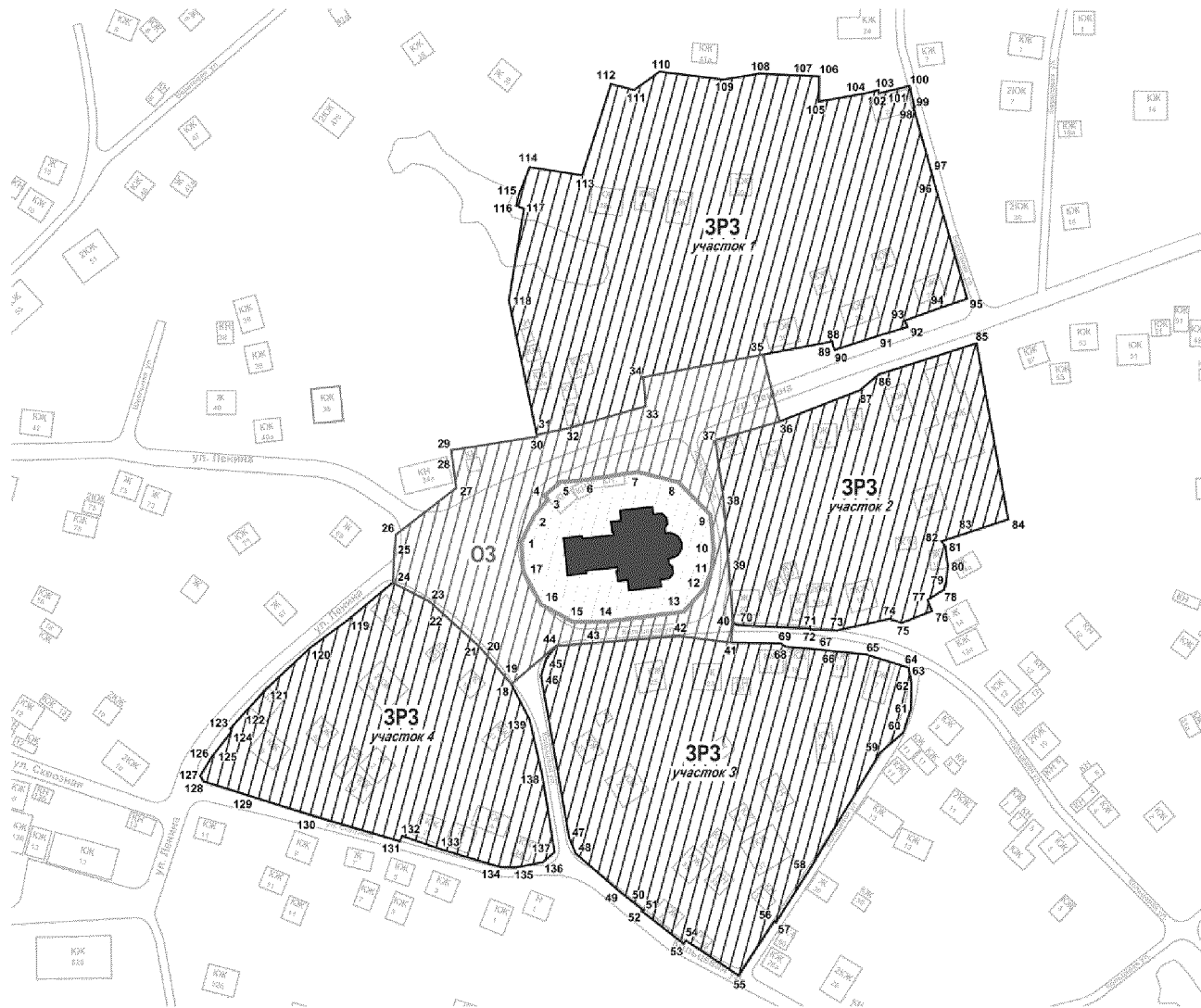
И.А. Гуськов

Постановление вносит
комитет по охране объектов
культурного наследия
Ростовской области

Приложение № 1
к постановлению
Правительства
Ростовской области
от 06.10.2020 № 35




ЗОНЫ
охраны объекта культурного наследия
регионального значения «Церковь Покрова Святой
Богородицы, святых Петра и Павла и святой Троицы»

1. Графическое описание
местоположения границ зон охраны объекта
культурного наследия регионального значения «Церковь
Покрова Святой Богородицы, святых Петра и Павла и святой Троицы»




Условные обозначения:



Застройка

-  – объект культурного наследия «Церковь Покрова Святой Богородицы, святых Петра и Павла и святой Троицы» (далее – объект культурного наследия);
-  ЮК – окружающая застройка;
-  – дороги и проезды.

Территории и границы

-  – территория объекта культурного наследия.

Зоны охраны объекта культурного наследия

-  ОЗ – охранная зона объекта культурного наследия;
-  ЗРЗ – зона регулирования застройки и хозяйственной деятельности;
- 1-139 – характерные точки границ зон охраны объекта культурного наследия.

2. Таблица координат характерных точек
границ охранной зоны объекта культурного наследия

Обозначение (номер) характерной точки	Координаты характерных точек в местной системе координат (МСК61)	
	X(м)	Y(м)
1	2	3
18	414497.55	1411873.50
19	414500.14	1411871.30
20	414509.29	1411863.54
21	414511.70	1411861.35
22	414523.58	1411848.23
23	414527.94	1411843.41
24	414534.95	1411829.78
25	414547.48	1411830.51
26	414552.69	1411830.97
27	414569.91	1411853.23
28	414579.83	1411851.93
29	414583.89	1411851.30
30	414588.84	1411883.01
31	414589.50	1411882.88
32	414592.06	1411895.01
33	414600.08	1411923.03
34	414610.78	1411922.22
35	414619.13	1411966.30
36	414594.41	1411972.33
37	414587.51	1411948.75
38	414565.32	1411951.73
39	414541.43	1411953.60
40	414520.01	1411955.28
41	414512.86	1411954.40
42	414515.26	1411935.28
43	414512.67	1411903.50
44	414511.57	1411890.04
18	414497.55	1411873.50

3. Таблица координат характерных точек
границ зоны регулирования застройки и хозяйственной деятельности

Обозначение (номер) характерной точки	Координаты характерных точек в местной системе координат (МСК 61)	
	X (м)	Y (м)
1	2	3
	Участок 1	
31	414589.50	1411882.88
32	414592.06	1411895.01
33	414600.08	1411923.03

1	2	3
34	414610.78	1411922.22
35	414619.13	1411966.30
88	414623.97	1411991.81
89	414622.18	1411992.22
90	414620.85	1411992.72
91	414626.13	1412008.90
92	414629.30	1412019.56
93	414631.65	1412018.54
94	414636.69	1412032.56
95	414639.69	1412041.54
96	414682.41	1412029.43
97	414687.00	1412028.26
98	414710.23	1412021.80
99	414710.40	1412022.17
100	414718.25	1412020.27
101	414716.21	1412011.81
102	414715.51	1412009.10
103	414716.72	1412008.80
104	414715.53	1412004.17
105	414712.54	1411986.90
106	414721.79	1411986.99
107	414722.07	1411980.82
108	414722.78	1411964.95
109	414720.64	1411951.70
110	414723.54	1411928.17
111	414716.76	1411918.73
112	414718.98	1411910.25
113	414685.32	1411899.59
114	414688.32	1411880.29
115	414677.86	1411876.16
116	414674.09	1411875.38
117	414672.96	1411878.14
118	414639.10	1411872.60
31	414589.50	1411882.88
	Участок 2	
36	414594.40	1411972.35
37	414587.51	1411948.75
38	414565.32	1411951.73
39	414541.43	1411953.60
40	414520.01	1411955.28
70	414519.25	1411957.03
71	414518.01	1411983.72
72	414517.64	1411983.77
73	414517.35	1411993.72
74	414521.59	1412012.88
75	414520.11	1412017.42
76	414524.44	1412028.58

1	2	3
77	414528.59	1412026.98
78	414532.39	1412033.03
79	414534.68	1412033.80
80	414541.18	1412034.43
81	414548.32	1412033.48
82	414550.19	1412032.13
83	414553.60	1412042.51
84	414558.31	1412056.67
85	414623.27	1412044.98
86	414611.80	1412008.98
87	414606.00	1412002.08
36	414594.40	1411972.35
	Участок 3	
41	414512.86	1411954.40
42	414515.26	1411935.28
43	414512.67	1411903.50
44	414511.57	1411890.04
45	414506.95	1411886.43
46	414500.60	1411884.48
47	414440.90	1411894.80
48	414435.07	1411897.20
49	414421.00	1411913.41
50	414417.53	1411917.78
51	414414.16	1411921.95
52	414413.75	1411921.61
53	414401.68	1411937.05
54	414402.82	1411937.93
55	414389.95	1411957.37
56	414410.10	1411970.49
57	414409.58	1411971.05
58	414428.78	1411983.27
59	414472.10	1412009.36
60	414479.63	1412018.00
61	414488.32	1412020.78
62	414497.65	1412021.05
63	414503.55	1412019.90
64	414503.84	1412018.99
65	414508.43	1412004.42
66	414510.01	1411988.73
67	414510.19	1411988.01
68	414511.34	1411974.61
69	414512.59	1411972.64
41	414512.86	1411954.40
	Участок 4	
18	414497.55	1411873.50
19	414500.14	1411871.30
20	414509.29	1411863.54

1	2	3
21	414511.70	1411861.35
22	414523.58	1411848.23
23	414527.94	1411843.41
24	414534.95	1411829.78
119	414521.49	1411813.67
120	414510.76	1411799.22
121	414495.81	1411783.31
122	414486.57	1411774.84
123	414481.00	1411769.90
124	414480.01	1411770.39
125	414472.79	1411764.74
126	414470.23	1411762.75
127	414463.71	1411758.91
128	414461.65	1411760.04
129	414455.85	1411778.40
130	414448.38	1411801.98
131	414439.48	1411832.40
132	414441.46	1411833.28
133	414436.68	1411847.09
134	414429.92	1411869.78
135	414429.81	1411875.18
136	414431.79	1411885.12
137	414435.48	1411889.43
138	414463.79	1411884.95
139	414484.34	1411880.26
18	414497.55	1411873.50

Начальник управления
документационного обеспечения
Правительства Ростовской области



Т.А. Родионченко

ТРЕБОВАНИЯ
к градостроительным регламентам
в границах территорий зон охраны объекта культурного
наследия регионального значения «Церковь Покрова
Святой Богородицы, святых Петра и Павла и святой Троицы»

1. Требования к градостроительным регламентам
в границах территории охранной зоны объекта культурного наследия

1.1. Запрещается:

- изменение планировочной структуры и линий застройки улиц;
- осуществление хозяйственной деятельности, разрушающей ландшафт, как в целом, так и устойчивость его отдельных компонентов;
- строительство объектов капитального строительства;
- установка временных построек, киосков, навесов;
- строительство инженерных коммуникаций (теплотрасс, газопровода) надземным способом;
- строительство транспортных магистралей, развязок, прочих надземных инженерных сооружений;
- установка любых экранирующих сооружений, рекламных стендов и (или) конструкций;
- устройство односкатных и полувальмовых крыш, крыш ломаной формы;
- применение при мощении тротуаров, проходов плиткой ярких цветов (красных, желтых, зеленых) и их контрастных сочетаний;
- применение строительных технологий, создающих динамические нагрузки и оказывающих негативное воздействие на объект культурного наследия регионального значения «Церковь Покрова Святой Богородицы, святых Петра и Павла и святой Троицы» (далее – объект культурного наследия) и окружающую застройку;
- размещение взрывопожароопасных объектов, объектов с динамическим воздействием;
- проведение изыскательских, земляных, строительных работ и иная хозяйственная деятельность на земельных участках, непосредственно связанных с земельным участком в границах территории объекта культурного наследия, без наличия в проектной документации раздела об обеспечении сохранности объекта культурного наследия, согласованного органом исполнительной власти Ростовской области, уполномоченным в области государственной охраны объектов культурного наследия (далее – уполномоченный орган);

проведение на земельных участках, подлежащих воздействию земляных, строительных, мелиоративных, хозяйственных работ без предоставления в уполномоченный орган заключения государственной историко-культурной экспертизы на результаты исследований, в соответствии с которыми определяется наличие (отсутствие) объектов, обладающих признаком объекта археологического наследия.

1.2. Разрешается:

хозяйственная деятельность, направленная на сохранение, использование и популяризацию объекта культурного наследия;

проведение работ по благоустройству для обеспечения эстетического состояния территории без изменения характера рельефа, с размещением элементов благоустройства: газонных ограждений, приборов освещения, уличной мебели;

санация озеленения для обеспечения визуального восприятия объекта культурного наследия;

капитальный ремонт и реконструкция существующих объектов инженерной инфраструктуры;

строительство инженерных коммуникаций (теплотрасс, газопровода) подземным способом;

размещение элементов информационно-декоративного оформления событийного характера (мобильные информационные конструкции);

строительство, ремонт и реконструкция проходов, проездов, в том числе реконструкция дорожного покрытия;

установка средств ориентирующей информации высотой не более 2,0 метра и площадью информационного поля не более 1,5 кв. метра.

2. Требования к градостроительным регламентам в границах территории зоны регулирования застройки и хозяйственной деятельности

2.1. Запрещается:

изменение планировочной структуры и линий застройки улиц;

применение в отделке фасадов, формирующих уличный фронт, асбоцементных листов, железобетонных, композитных и иных панелей, бетонных, пено-, газобетонных-, шлакоблоков без оштукатуривания наружной версты, полимерного и металлического сайдинга и прочих материалов, не свойственных историко-культурной традиции станицы;

размещение пристроенных коридоров, флигелей, гаражей, хозяйственных построек по уличному фронту;

применение при оформлении уличных фасадов зданий эркеров и ризалитов любой конфигурации, сплошного остекления;

устройство полувальмовых крыш и крыш ломаной формы;

установка на фасадах зданий, формирующих уличный фронт кондиционеров, антенн и иного инженерного оборудования;

устройство со стороны уличных фасадов глухих ограждений из асбоцементных листов, профилированного настила, просечно-вытяжной сетки, выштамповок металлообрабатывающей промышленности;

применение строительных технологий, создающих динамические нагрузки и оказывающих негативное воздействие на объект культурного наследия и окружающую застройку;

размещение взрывопожароопасных объектов, объектов с динамическим воздействием;

проведение изыскательских, земляных, строительных работ и иная хозяйственная деятельность на земельных участках, непосредственно связанных с земельным участком в границах территории объекта культурного наследия, без наличия в проектной документации раздела об обеспечении сохранности объекта культурного наследия, согласованного уполномоченным органом;

проведение на земельных участках, подлежащих воздействию земляных, строительных, мелиоративных, хозяйственных работ без предоставления в уполномоченный орган заключения государственной историко-культурной экспертизы на результаты исследований, в соответствии с которыми определяется наличие (отсутствие) объектов, обладающих признаком объекта археологического наследия.

2.2. Разрешается:

сохранение планировочной структуры и линий застройки улиц;

снос (демонтаж) объектов капитального и некапитального строительства (гаражей, пристроек и прочего);

капитальный ремонт объектов капитального строительства с использованием исторических стилистических приемов в наружной отделке фасадов, включающих: кладку из кирпича (без окрашивания), облицовку шалевоочной доской, оштукатуривание, применение деревянных обшивных резных карнизов, ставен, наличников, с последующим окрашиванием в цвета, характерные для казачьих построек Дона (фасады – оттенки белого, охристо-коричневого («глинка»), синего («синька»), зеленого цветов; для декоративных элементов – коричневого, белого и зеленого цветов); для кровель – традиционных оттенков зеленого, красно-коричневого и красного («сурик») цветов;

строительство и реконструкция объектов капитального строительства с ограничением высоты до 8,0 метра от планировочной отметки земли до конька скатной крыши, углом наклона не более 30 градусов; размером в плане по фасаду жилого дома – не более 12,0 метра, общественного здания – не более 16,0 метра; применение в наружной отделке фасадов кладки из кирпича, штукатурки, облицовки шалевоочной доской с последующей окраской в цвета, характерные для казачьих построек Дона (фасады – оттенки белого, охристо-коричневого («глинка»), синего («синька»), зеленого цветов; для декоративных элементов – коричневого, белого и зеленого цветов); для кровель – традиционных оттенков зеленого, красно-коричневого и красного («сурик») цветов;

устройство со стороны дворовых фасадов веранд, пристроенных коридоров, флигелей, гаражей, хозяйственных построек – высотой не более 4,0 метра от планировочной отметки земли до верха карниза;

устройство по уличному фронту ограждений подворий высотой не более 1,8 метра из деревянного штакетника, плетневых из лозы, с возможным чередованием их с кирпичными (каменными) тумбами, в том числе замена ограждений, не отвечающих требованиям;

капитальный ремонт и реконструкция существующих объектов инженерной инфраструктуры, строительство новых инженерных коммуникаций;

установка объектов системы ориентирующей информации (за исключением консольных конструкций) высотой не более 2,0 метра и площадью информационного поля не более 1,5 кв. метра.

Начальник управления
документационного обеспечения
Правительства Ростовской области



Т.А. Родионченко