



ПРАВИТЕЛЬСТВО РОСТОВСКОЙ ОБЛАСТИ

ПОСТАНОВЛЕНИЕ

от 07.12.2020 № 282

г. Ростов-на-Дону

Об установлении зон охраны объекта культурного наследия регионального значения «Памятник воинам-артиллеристам» и утверждении требований к градостроительным регламентам в границах территорий данных зон

В соответствии с Федеральным законом от 25.06.2002 № 73-ФЗ «Об объектах культурного наследия (памятниках истории и культуры) народов Российской Федерации», Положением о зонах охраны объектов культурного наследия (памятников истории и культуры) народов Российской Федерации, утвержденным постановлением Правительства Российской Федерации от 12.09.2015 № 972, Областным законом от 02.03.2015 № 334-ЗС «Об объектах культурного наследия (памятниках истории и культуры) в Ростовской области», на основании проекта зон охраны объекта культурного наследия регионального значения «Памятник воинам-артиллеристам», заключения государственной историко-культурной экспертизы от 09.07.2020 Правительство Ростовской области **п о с т а н о в л я е т**:

1. Установить зоны охраны объекта культурного наследия регионального значения «Памятник воинам-артиллеристам» (регистрационный номер в едином государственном реестре объектов культурного наследия (памятников истории и культуры) народов Российской Федерации – 611510365400005) согласно приложению № 1.

2. Утвердить требования к градостроительным регламентам в границах территорий зон охраны объекта культурного наследия регионального значения «Памятник воинам-артиллеристам» согласно приложению № 2.

3. Принять к сведению, что объект культурного наследия регионального значения «Памятник воинам-артиллеристам» имеет:

3.1. Адрес в соответствии с постановлением Главы Администрации Ростовской области от 14.03.1994 № 69 «О принятии на государственную охрану памятников истории и культуры области»: Ростовская область, зерноградский район, с. Гуляй-Борисовка, кладбище.

3.2. Адрес в соответствии со сведениями, содержащимися в едином государственном реестре объектов культурного наследия (памятников истории и культуры) народов Российской Федерации: Ростовская область, Зерноградский район, северо-восточная окраина х. Гуляй-Борисовка.

4. Определить, что держателем оригинала проекта зон охраны объекта культурного наследия регионального значения «Памятник воинам-артиллеристам» является комитет по охране объектов культурного наследия Ростовской области.

5. Настоящее постановление вступает в силу со дня его официального опубликования.

6. Контроль за выполнением настоящего постановления возложить на первого заместителя Губернатора Ростовской области Гуськова И.А.

Губернатор
Ростовской области




В.Ю. Голубев

Постановление вносит
комитет по охране объектов
культурного наследия
Ростовской области

Приложение № 1
к постановлению
Правительства
Ростовской области
от 07.12.2020 № 282



ЗОНЫ
охраны объекта культурного наследия
регионального значения «Памятник воинам-артиллеристам»

1. Графическое описание
местоположения границ зон охраны объекта культурного наследия
регионального значения «Памятник воинам-артиллеристам»




Условные обозначения:


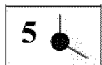
Застройка

-  – объект культурного наследия регионального значения «Памятник воинам-артиллеристам» (далее – объект культурного наследия);
-  КЖ/КН – окружающая застройка.

Территории и границы

-  ТТ – территория объекта культурного наследия.

Зоны охраны объекта культурного наследия

-  ОЗ – охранная зона объекта культурного наследия;
-  5 • – характерная точка границ зон охраны и территории объекта культурного наследия.

2. Таблица координат характерных точек
границы охранной зоны объекта культурного наследия

Обозначение (номер) характерной точки	Координаты характерных точек в местной системе координат (МСК 61)	
	X (м)	Y (м)
1	2	3
Внутренний контур		
1	355788.07	2242171.90
2	355778.77	2242178.81
3	355773.09	2242170.52
4	355775.71	2242164.19
5	355781.21	2242163.28
1	355788.07	2242171.90
Внешний контур		
6	355805.19	2242162.26
7	355795.26	2242206.01
8	355773.83	2242194.48
9	355753.46	2242189.20
10	355757.38	2242155.95
11	355758.40	2242148.89
12	355785.34	2242154.38
6	355805.19	2242162.26

Начальник управления
документационного обеспечения
Правительства Ростовской области



Т.А. Родионченко

Приложение № 2
к постановлению
Правительства
Ростовской области
от 07.12.2020 № 282

ТРЕБОВАНИЯ

к градостроительным регламентам в границах
территорий зон охраны объекта культурного наследия
регионального значения «Памятник воинам-артиллеристам»

Требования к градостроительным регламентам
в границах территории охранной зоны объекта культурного наследия

1. Запрещается:

хозяйственная деятельность, нарушающая целостность, сохранность, а также визуальное восприятие объекта культурного наследия регионального значения «Памятник воинам-артиллеристам» (далее – объект культурного наследия);

строительство объектов капитального строительства;

размещение некапитальных построек, павильонов, киосков, навесов, остановок общественного транспорта;

размещение взрывопожароопасных объектов; объектов с динамическим воздействием;

прокладка и строительство линий инженерных сетей надземным и наземным (водоснабжения, водоотведения, теплоснабжения, газоснабжения) способом;

возведение любых доминирующих элементов, вышек и антенн телекоммуникаций, базовых станций, антенных мачт и мачт освещения, труб;

установка рекламных конструкций, щитов, баннеров и (или) конструкций для них;

устройство любых сплошных ограждений;

размещение площадок для мусоросборников, контейнеров для отходов.

2. Разрешается:

хозяйственная деятельность, направленная на сохранение, использование и популяризацию объекта культурного наследия;

проведение мероприятий, направленных на обеспечение пожарной безопасности объекта культурного наследия и его защиту от динамических воздействий;

обеспечение визуального восприятия объекта культурного наследия в его историко-градостроительной среде;

капитальный ремонт и реконструкция существующих объектов инженерной инфраструктуры;

обеспечение качественного освещения прилегающей территории, в том числе путем размещения отдельно стоящего оборудования освещения, отвечающего характеристикам сложившихся архитектурных решений и элементов исторической среды;

размещение и установка информационных табличек и стендов, адресных указателей, памятных знаков, иной историко-культурной информации высотой не более 2,0 метра, площадью информационного поля не более 1,0 кв. метра;

прокладка и строительство линий инженерных сетей надземным, наземным (электроснабжения, сетей связи) и подземным (электроснабжения, водоснабжения, водоотведения, теплоснабжения, газоснабжения, сетей связи) способом с восстановлением дорожного покрытия и благоустройства;

благоустройство прилегающей к объекту культурного наследия территории путем мощения с применением высокопрочных долговечных материалов;

проведение работ по благоустройству территории, установка малых архитектурных форм (скамьи, урны, клумбы, мемориальные сооружения и другие), не нарушающих условий визуального восприятия объекта культурного наследия;

проведение работ по озеленению с применением травяного покрова и низкорослых кустов;

проведение агротехнических мероприятий по уходу за зелеными насаждениями.

Начальник управления
документационного обеспечения
Правительства Ростовской области



Т.А. Родионченко