



ПРАВИТЕЛЬСТВО РОСТОВСКОЙ ОБЛАСТИ

ПОСТАНОВЛЕНИЕ

от 07.12.2020 № 270

г. Ростов-на-Дону

Об установлении зон охраны объекта культурного наследия регионального значения «Бюст маршала авиации, дважды Героя Советского Союза П.С. Кутахова» и утверждении требований к градостроительным регламентам в границах территорий данных зон

В соответствии с Федеральным законом от 25.06.2002 № 73-ФЗ «Об объектах культурного наследия (памятниках истории и культуры) народов Российской Федерации», Положением о зонах охраны объектов культурного наследия (памятников истории и культуры) народов Российской Федерации, утвержденным постановлением Правительства Российской Федерации от 12.09.2015 № 972, Областным законом от 02.03.2015 № 334-ЗС «Об объектах культурного наследия (памятниках истории и культуры) в Ростовской области», на основании проекта зон охраны объекта культурного наследия регионального значения «Бюст маршала авиации, дважды Героя Советского Союза П.С. Кутахова», заключения государственной историко-культурной экспертизы от 11.07.2020 Правительство Ростовской области **п о с т а н о в л я е т**:

1. Установить зоны охраны объекта культурного наследия регионального значения «Бюст маршала авиации, дважды Героя Советского Союза П.С. Кутахова» (регистрационный номер в едином государственном реестре объектов культурного наследия (памятников истории и культуры) народов Российской Федерации – 611610452820005) согласно приложению № 1.

2. Утвердить требования к градостроительным регламентам в границах территорий зон охраны объекта культурного наследия регионального значения «Бюст маршала авиации, дважды Героя Советского Союза П.С. Кутахова» согласно приложению № 2.

3. Принять к сведению, что объект культурного наследия регионального значения «Бюст маршала авиации, дважды Героя Советского Союза П.С. Кутахова» имеет:

3.1. Адрес в соответствии с решением малого Совета Ростовского областного Совета народных депутатов от 18.11.1992 № 301 «О принятии на государственную охрану памятников истории и культуры в Ростовской области»: Ростовская область, Матвеево-Курганский район, с. Мало-Кирсановка.

3.2. Адрес в соответствии со сведениями, содержащимися в едином государственном реестре объектов культурного наследия (памятников истории и культуры) народов Российской Федерации: Ростовская область, Матвеево-Курганский район, с. Малокирсановка, ул. Аникиенко, 52, 20 м на север.

4. Определить, что держателем оригинала проекта зон охраны объекта культурного наследия регионального значения «Бюст маршала авиации, дважды Героя Советского Союза П.С. Кутахова» является комитет по охране объектов культурного наследия Ростовской области.

5. Настоящее постановление вступает в силу со дня его официального опубликования.

6. Контроль за выполнением настоящего постановления возложить на первого заместителя Губернатора Ростовской области Гуськова И.А.

Губернатор
Ростовской области



В.Ю. Голубев


Постановление вносит
комитет по охране объектов
культурного наследия
Ростовской области

Приложение № 1
к постановлению
Правительства
Ростовской области
от 07.12.2020 № 270

ЗОНЫ


охраны объекта культурного наследия
регионального значения «Бюст маршала авиации,
дважды Героя Советского Союза П.С. Кутахова»


1. Графическое описание
местоположения границ зон охраны
объекта культурного наследия регионального значения
«Бюст маршала авиации, дважды Героя Советского Союза П.С. Кутахова»




Условные обозначения:

Застройка


 – объект культурного наследия регионального значения «Бюст маршала авиации, дважды Героя Советского Союза П.С. Кутахова» (далее – объект культурного наследия);

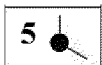
 – окружающая застройка.

Территории и границы

 – территория объекта культурного наследия.

Зоны охраны

 – охранная зона объекта культурного наследия;

 – характерная точка границ зон охраны и территории объекта культурного наследия.

2. Таблица координат характерных точек
границы охранной зоны объекта культурного наследия

Обозначение (номер) характерной точки	Координаты характерных точек в местной системе координат (МСК 61)	
	X (м)	Y (м)
1	2	3
Внутренний контур		
1	448814.95	1340824.41
2	448808.06	1340825.06
3	448807.05	1340816.56
4	448814.15	1340815.92
1	448814.95	1340824.41
Внешний контур		
5	448824.94	1340827.68
6	448791.39	1340833.51
7	448788.47	1340805.02
8	448805.39	1340802.55
9	448813.62	1340801.35
10	448821.82	1340799.70
11	448824.33	1340822.58
5	448824.94	1340827.68

Начальник управления
документационного обеспечения
Правительства Ростовской области



Т.А. Родионченко

Приложение № 2
к постановлению
Правительства
Ростовской области
от 07.12.2020 № 270

ТРЕБОВАНИЯ

к градостроительным регламентам
в границах территорий зон охраны объекта культурного
наследия регионального значения «Бюст маршала авиации,
дважды Героя Советского Союза П.С. Кутахова»

Требования к градостроительным регламентам
в границах территории охранной зоны объекта культурного
наследия регионального значения «Бюст маршала авиации,
дважды Героя Советского Союза П.С. Кутахова»

1. Запрещается:

хозяйственная деятельность, нарушающая целостность, сохранность, а также визуальное восприятие объекта культурного наследия регионального значения «Бюст маршала авиации, дважды Героя Советского Союза П.С. Кутахова» (далее – объект культурного наследия);

строительство объектов капитального строительства;

размещение некапитальных построек, киосков, навесов, павильонов;

размещение взрывопожароопасных объектов, объектов с динамическим воздействием;

прокладка и строительство линий инженерных сетей надземным и наземным способом;

возведение любых доминирующих элементов, вышек и антенн телекоммуникаций, базовых станций, антенных мачт и мачт освещения, труб;

установка рекламных конструкций, щитов, баннеров и (или) конструкций для них;

устройство любых сплошных ограждений;

размещение площадок для мусоросборников, контейнеров для отходов.

2. Разрешается:

хозяйственная деятельность, направленная на сохранение, использование и популяризацию объекта культурного наследия;

проведение мероприятий, направленных на обеспечение пожарной безопасности объекта культурного наследия и его защиту от динамических воздействий;

обеспечение визуального восприятия объекта культурного наследия в его историко-градостроительной среде;

капитальный ремонт и реконструкция существующих объектов инженерной инфраструктуры;

обеспечение качественного освещения прилегающей территории, в том числе путем размещения отдельно стоящего оборудования освещения, отвечающего характеристикам сложившихся архитектурных решений и элементов исторической среды;

размещение и установка информационных табличек и стендов, адресных указателей, памятных знаков, другой историко-культурной информации высотой не более 2,0 метра, площадью информационного поля не более 1,0 кв. метра;

прокладка и строительство линий инженерных сетей подземным способом с восстановлением существующего покрытия и благоустройства;

благоустройство прилегающей к объекту культурного наследия территории путем мощения с применением высокопрочных долговечных материалов;

проведение работ по благоустройству территории, установка малых архитектурных форм (скамьи, урны, клумбы, мемориальные сооружения и другое), не нарушающих условий визуального восприятия объекта культурного наследия;

проведение работ по озеленению с применением травяного покрова и низкорослых кустов;

сохранение ландшафта территории, а также ценных пород деревьев вдоль ул. Аникиенко;

проведение агротехнических мероприятий по уходу за зелеными насаждениями.

Начальник управления
документационного обеспечения
Правительства Ростовской области



Т.А. Родионченко