



ПРАВИТЕЛЬСТВО РОСТОВСКОЙ ОБЛАСТИ

ПОСТАНОВЛЕНИЕ

от 14.12.2020 № 337

г. Ростов-на-Дону

**Об установлении зон
охраны объекта культурного наследия
регионального значения «Братская могила погибших
в годы Гражданской и ВОВ» и утверждении требований
к градостроительным регламентам в границах территорий данных зон**

В соответствии с Федеральным законом от 25.06.2002 № 73-ФЗ «Об объектах культурного наследия (памятниках истории и культуры) народов Российской Федерации», Положением о зонах охраны объектов культурного наследия (памятников истории и культуры) народов Российской Федерации, утвержденным постановлением Правительства Российской Федерации от 12.09.2015 № 972, Областным законом от 02.03.2015 № 334-ЗС «Об объектах культурного наследия (памятниках истории и культуры) в Ростовской области», на основании проекта зон охраны объекта культурного наследия регионального значения «Братская могила погибших в годы Гражданской и ВОВ», заключения государственной историко-культурной экспертизы от 22.07.2020 Правительство Ростовской области **п о с т а н о в л я е т**:

1. Установить зоны охраны объекта культурного наследия регионального значения «Братская могила погибших в годы Гражданской и ВОВ» (регистрационный номер в едином государственном реестре объектов культурного наследия (памятников истории и культуры) народов Российской Федерации – 611510367900005) согласно приложению № 1.

2. Утвердить требования к градостроительным регламентам в границах территорий зон охраны объекта культурного наследия регионального значения «Братская могила погибших в годы Гражданской и ВОВ» согласно приложению № 2.

3. Принять к сведению, что объект культурного наследия регионального значения «Братская могила погибших в годы Гражданской и ВОВ» имеет:

3.1. Адрес в соответствии с решением малого Совета Ростовского областного Совета народных депутатов от 17.12.1992 № 325 «О принятии на государственную охрану памятников истории и культуры Ростовской области»: Ростовская область, Мартыновский район, р.п. Мартыновка, центральное кладбище.

3.2. Адрес в соответствии со сведениями, содержащимися в едином государственном реестре объектов культурного наследия (памятников истории и культуры) народов Российской Федерации: Ростовская область, Мартыновский район, сл. Большая Мартыновка, центральное кладбище.

4. Определить, что держателем оригинала проекта зон охраны объекта культурного наследия регионального значения «Братская могила погибших в годы Гражданской и ВОВ» является комитет по охране объектов культурного наследия Ростовской области.

5. Настоящее постановление вступает в силу со дня его официального опубликования.

6. Контроль за выполнением настоящего постановления возложить на первого заместителя Губернатора Ростовской области Гуськова И.А.

Губернатор
Ростовской области



В.Ю. Голубев

Постановление вносит
комитет по охране объектов
культурного наследия
Ростовской области

Приложение № 1
к постановлению
Правительства
Ростовской области
от 14.12.2020 № 337

ЗОНЫ


охраны объекта культурного наследия регионального значения
«Братская могила погибших в годы Гражданской и ВОВ»

1. Графическое описание
местоположения границ зон охраны объекта
культурного наследия регионального значения
«Братская могила погибших в годы Гражданской и ВОВ»




Условные обозначения:

Застройка


-  – объект культурного наследия регионального значения «Братская могила погибших в годы Гражданской и ВОВ» (далее – объект культурного наследия).


Территории и границы

-  – территория объекта культурного наследия.

Зоны охраны

объекта культурного наследия

-  – охранная зона объекта культурного наследия;

-  – характерная точка границ зон охраны и территории объекта культурного наследия.

2. Таблица координат характерных точек
границы охранной зоны объекта культурного наследия

Обозначение (номер) характерной точки	Координаты характерных точек в местной системе координат (МСК 61)	
	X (м)	Y (м)
1	2	3
Внутренний контур		
1	427034.64	2351025.48
2	427036.89	2351028.79
3	427033.58	2351031.37
4	427031.35	2351028.05
1	427034.64	2351025.48
Внешний контур		
5	427035.04	2351024.28
6	427038.24	2351029.00
7	427030.19	2351035.28
8	427027.01	2351030.55
5	427035.04	2351024.28

Начальник управления
документационного обеспечения
Правительства Ростовской области



Т.А. Родионченко

Приложение № 2
к постановлению
Правительства
Ростовской области
от 14.12.2020 № 337

ТРЕБОВАНИЯ
к градостроительным регламентам
в границах территорий зон охраны объекта
культурного наследия регионального значения
«Братская могила погибших в годы Гражданской и ВОВ»

Требования к градостроительным регламентам
в границах территории охранной зоны объекта культурного наследия

1. Запрещается:

хозяйственная деятельность, нарушающая целостность, сохранность, а также визуальное восприятие объекта культурного наследия регионального значения «Братская могила погибших в годы Гражданской и ВОВ» (далее – объект культурного наследия);

строительство объектов капитального строительства;

размещение некапитальных построек, павильонов, киосков, навесов;

прокладка и строительство инженерных сооружений, линий инженерных сетей;

размещение новых захоронений.

2. Разрешается:

хозяйственная деятельность, направленная на сохранение, использование и популяризацию объекта культурного наследия;

обеспечение визуального восприятия объекта культурного наследия;

размещение и установка информационных табличек, памятных знаков, иной историко-культурной информации высотой не более 2,0 метра, площадью информационного поля не более 1,0 кв. метра;

размещение отдельно стоящего оборудования освещения;

благоустройство территории с использованием в покрытии пешеходных зон традиционных (камень, гранит, гравийная смесь) или имитирующих натуральные материалов;

проведение работ по озеленению, регулированию и санации зеленых насаждений в целях обеспечения визуального восприятия объекта культурного наследия.

Начальник управления
документационного обеспечения
Правительства Ростовской области



Т.А. Родионченко