



# ПРАВИТЕЛЬСТВО РОСТОВСКОЙ ОБЛАСТИ

## РАСПОРЯЖЕНИЕ

от 12.07.2021 № 530

г. Ростов-на-Дону

### **О подготовке проекта планировки и проекта межевания территории размещения линейного объекта «Водоснабжение Белокалитвинского, Тацинского районов от Усть-Бобровского месторождения»**

В соответствии со статьей 45 Градостроительного кодекса Российской Федерации, в целях размещения линейного объекта:

1. Подготовить проект планировки и проект межевания территории размещения линейного объекта «Водоснабжение Белокалитвинского, Тацинского районов от Усть-Бобровского месторождения» согласно приложению.

2. Министерству жилищно-коммунального хозяйства Ростовской области (Солоницин М.В.) в установленном порядке обеспечить подготовку проекта планировки и проекта межевания территории размещения линейного объекта «Водоснабжение Белокалитвинского, Тацинского районов от Усть-Бобровского месторождения» в срок до 1 октября 2021 г.

3. Министерству строительства, архитектуры и территориального развития Ростовской области (Куц С.В.) в установленном порядке:

3.1. Провести проверку и согласование подготовленных проекта планировки и проекта межевания территории размещения линейного объекта «Водоснабжение Белокалитвинского, Тацинского районов от Усть-Бобровского месторождения».

3.2. Подготовить проект планировки и проект межевания территории размещения линейного объекта «Водоснабжение Белокалитвинского, Тацинского районов от Усть-Бобровского месторождения» к утверждению.

4. Контроль за исполнением настоящего распоряжения возложить на министра жилищно-коммунального хозяйства Ростовской области Солоницина М.В., министра строительства, архитектуры и территориального развития Ростовской области Куц С.В. в пределах предоставленных полномочий по курируемым направлениям.

Губернатор  
Ростовской области



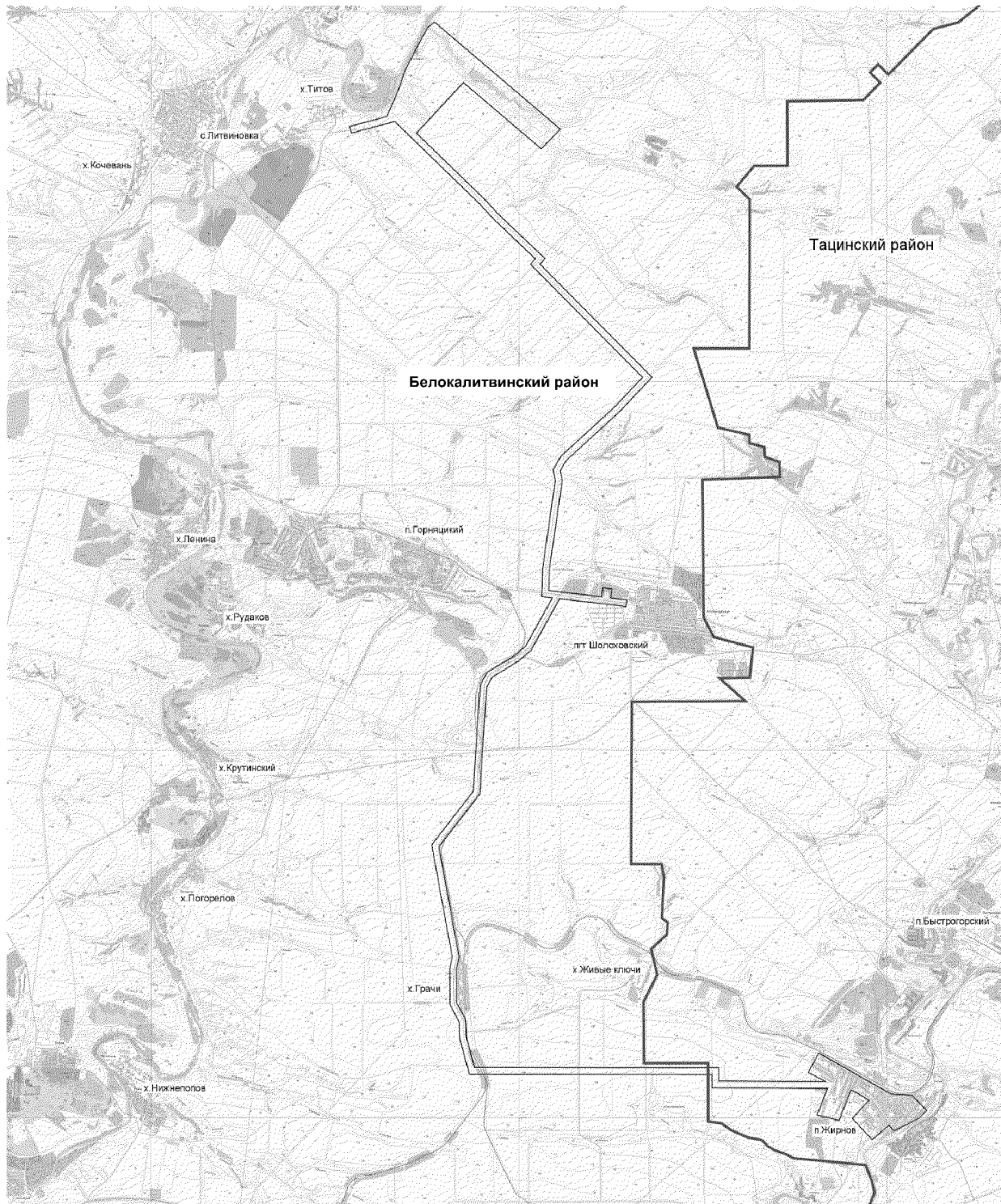
В.Ю. Голубев

Распоряжение вносит  
министерство строительства,  
архитектуры и территориального  
развития Ростовской области



Приложение  
к распоряжению  
Правительства  
Ростовской области  
от 12.07.2021 № 530

### ГРАНИЦА

подготовки проекта планировки и проекта межевания территории размещения линейного объекта  
«Водоснабжение Белокалитвинского, Тацинского районов от Усть-Бобровского месторождения»



Условные обозначения:

-  — граница муниципального образования;  
 — граница подготовки проекта планировки и проекта межевания.

Начальник управления  
документационного обеспечения  
Правительства Ростовской области



В.В. Лозин