



РОСТОВСКАЯ ОБЛАСТЬ

ОБЛАСТНОЙ ЗАКОН

О ВНЕСЕНИИ ИЗМЕНЕНИЙ В ОБЛАСТНОЙ ЗАКОН
«ОБ УСТАНОВЛЕНИИ ГРАНИЦ И НАДЕЛЕНИИ СООТВЕТСТВУЮЩИМ
СТАТУСОМ МУНИЦИПАЛЬНОГО ОБРАЗОВАНИЯ «ЧЕРТКОВСКИЙ РАЙОН»
И МУНИЦИПАЛЬНЫХ ОБРАЗОВАНИЙ В ЕГО СОСТАВЕ»

Принят
Законодательным Собранием

29 июля 2021 года

Статья 1

Внести в Областной закон от 22 октября 2004 года № 170-ЗС «Об установлении границ и наделении соответствующим статусом муниципального образования «Чертковский район» и муниципальных образований в его составе» следующие изменения:

- 1) приложение 1 изложить в редакции согласно приложению 1 к настоящему Областному закону;
- 2) приложение 2 изложить в следующей редакции:

«Приложение 2

к Областному закону «Об установлении границ и наделении соответствующим статусом муниципального образования «Чертковский район» и муниципальных образований в его составе»

КАТАЛОГ КООРДИНАТ ОСНОВНЫХ ПОВОРОТНЫХ ТОЧЕК ГРАНИЦЫ МУНИЦИПАЛЬНОГО ОБРАЗОВАНИЯ «ЧЕРТКОВСКИЙ РАЙОН»

| № п/п | № точки | X (м) | Y (м) | Описание отрезка границы |
|-------|---------|---|-------|---|
| 1 | 2 | 3 | 4 | 5 |
| 1. | 010 | расположена на государственной границе между Россией и Украиной | | в общем восточно-северо-восточном направлении по границе между Ростовской и Воронежской областями |

| 1 | 2 | 3 | 4 | 5 |
|-----|-------------|-----------|------------|--|
| 2. | 011 | 693150,23 | 2278273,19 | в общем южном направлении вдоль лесного массива, далее вдоль лесополосы, оставляя их на территории Чертковского района |
| 3. | 011-036.001 | 690471,41 | 2277975,37 | в общем западном направлении, огибая вал высотой 3 м, оставляя его на территории Верхнедонского района |
| 4. | 011-036.002 | 690418,77 | 2277181,38 | по прямой в южном направлении вдоль плотины пруда, оставляя его на территории Чертковского района, далее вдоль лесополосы, оставляя ее на территории Чертковского района |
| 5. | 011-036.003 | 687946,89 | 2277037,53 | в общем восточно-юго-восточном направлении вдоль лесополосы, оставляя ее на территории Чертковского района |
| 6. | 011-036.004 | 687635,88 | 2278174,73 | в общем южном направлении вдоль лесополосы, оставляя ее на территории Чертковского района |
| 7. | 011-036.005 | 686766,87 | 2278206,19 | в общем юго-юго-восточном направлении вдоль лесополосы, оставляя ее на территории Верхнедонского района |
| 8. | 011-036.006 | 686143,57 | 2278423,62 | в общем восточно-юго-восточном направлении по полевой дороге вдоль лесополосы, оставляя ее на территории Чертковского района |
| 9. | 011-036.007 | 686048,70 | 2278746,85 | в общем южном направлении вдоль лесополосы, оставляя ее на территории Чертковского района, далее по прямой |
| 10. | 011-036.008 | 684547,10 | 2278708,48 | по прямой в восточно-юго-восточном направлении |
| 11. | 011-036.009 | 683900,60 | 2281124,48 | по прямой в южном направлении вдоль лесополосы, далее пересекая автодорогу с покрытием, далее вдоль лесополосы, оставляя лесополосы на территории Чертковского района |
| 12. | 011-036.010 | 680512,11 | 2281107,75 | в общем юго-западном направлении по тальвегу балки Короткая |

| 1 | 2 | 3 | 4 | 5 |
|-----|-------------|-----------|------------|--|
| 13. | 011-036.011 | 678789,93 | 2279822,81 | в общем восточном направлении по полевой дороге, далее вдоль лесополосы, оставляя ее на территории Верхнедонского района, далее по прямой, далее по полевой дороге, далее вдоль лесополосы, оставляя ее на территории Чертковского района, и далее по прямой |
| 14. | 011-036.012 | 678895,50 | 2289948,00 | в общем южном направлении по полевой дороге |
| 15. | 011-036.013 | 677639,32 | 2289942,59 | по прямой в восточном направлении по полевой дороге вдоль лесополосы, оставляя ее на территории Верхнедонского района |
| 16. | 011-036.014 | 677665,19 | 2291143,89 | в общем восточном направлении по полевой дороге |
| 17. | 011-036.015 | 677672,36 | 2292929,78 | в общем южном направлении по полевой дороге, далее по прямой |
| 18. | 011-036.016 | 674218,95 | 2292308,50 | по прямой в юго-юго-западном направлении |
| 19. | 011-036.017 | 673559,60 | 2291842,37 | в общем восточном направлении по полевой дороге вдоль лесополосы, оставляя ее на территории Чертковского района |
| 20. | 011-036.018 | 673616,96 | 2293636,71 | в общем южном направлении по полевой дороге вдоль лесополосы, оставляя ее на территории Чертковского района |
| 21. | 011-036.019 | 673152,46 | 2293623,21 | по прямой в восточном направлении |
| 22. | 011-036.020 | 673162,79 | 2295597,66 | по прямой в южном направлении |
| 23. | 011-036.021 | 672813,26 | 2295604,22 | по прямой в восточном направлении, далее вдоль плотины пруда, оставляя ее на территории Чертковского района, далее по прямой |
| 24. | 011-036.022 | 672781,85 | 2297746,87 | в общем южном направлении вдоль лесополосы, оставляя ее на территории Верхнедонского района, далее по прямой |
| 25. | 011-036.023 | 667915,14 | 2297730,76 | по прямой в восточном направлении по полевой дороге вдоль |

| 1 | 2 | 3 | 4 | 5 |
|-----|-------------|-----------|------------|---|
| | | | | лесополосы, оставляя ее на территории Верхнедонского района |
| 26. | 011-036.024 | 667909,10 | 2298623,98 | в общем южном направлении по полевой дороге |
| 27. | 011-036.025 | 666895,42 | 2298616,59 | по прямой в восточном направлении по полевой дороге вдоль лесополосы, оставляя ее на территории Верхнедонского района |
| 28. | 011-036.026 | 666889,51 | 2299968,74 | в общем восточном направлении вдоль лесного массива и лесополосы, оставляя их на территории Верхнедонского района, далее по полевой дороге вдоль лесополос, оставляя их на территории Верхнедонского района |
| 29. | 011-036.027 | 666899,98 | 2309453,94 | в общем юго-юго-восточном направлении по полевой дороге |
| 30. | 036 | 661782,69 | 2312357,09 | в общем западном направлении по проселочной дороге |
| 31. | 036-038.001 | 661798,82 | 2311646,15 | по прямой в южном направлении по полевой дороге вдоль лесополосы, оставляя ее на территории Чертковского района |
| 32. | 036-038.002 | 656518,86 | 2311629,57 | по прямой в юго-западном направлении |
| 33. | 036-038.003 | 655748,55 | 2311109,70 | в общем восточно-юго-восточном направлении |
| 34. | 036-038.004 | 654965,50 | 2312383,05 | в общем южном направлении, оставляя полевой стан на территории Кашарского района |
| 35. | 036-038.005 | 652864,01 | 2312460,62 | в общем западном направлении вдоль лесополосы, оставляя ее на территории Чертковского района, далее пересекая лесные массивы |
| 36. | 036-038.006 | 652889,52 | 2309866,10 | по прямой в южном направлении по полевой дороге вдоль лесополосы, оставляя ее на территории Чертковского района |
| 37. | 036-038.007 | 651888,14 | 2309867,02 | в общем западном направлении по полевой дороге вдоль лесополосы, оставляя ее на территории Чертковского района, далее по прямой |

| 1 | 2 | 3 | 4 | 5 |
|-----|-------------|-----------|------------|---|
| 38. | 036-038.008 | 651891,38 | 2307300,83 | в общем западном направлении вдоль лесного массива, оставляя его на территории Чертковского района, далее по прямой, оставляя лесополосу на территории Чертковского района |
| 39. | 036-038.009 | 651888,04 | 2304417,98 | в общем западном направлении вдоль лесного массива, оставляя его на территории Чертковского района, далее по прямой |
| 40. | 036-038.010 | 651896,50 | 2303598,03 | в общем северном направлении вдоль лесополосы, оставляя ее на территории Кашарского района |
| 41. | 036-038.011 | 656429,57 | 2303635,80 | по прямой в западном направлении, пересекая линии электропередачи, далее вдоль лесополосы, оставляя ее на территории Кашарского района |
| 42. | 036-038.012 | 656400,87 | 2299938,20 | в общем юго-юго-западном направлении вдоль лесного массива, оставляя его на территории Чертковского района |
| 43. | 036-038.013 | 656005,56 | 2299715,38 | в общем западном направлении вдоль дубового леса, оставляя его на территории Чертковского района, далее между этим лесом и лесополосой, оставляя ее на территории Кашарского района |
| 44. | 036-038.014 | 656070,07 | 2297833,02 | по прямой в южном направлении |
| 45. | 036-038.015 | 655604,00 | 2297820,13 | в общем западно-северо-западном направлении вдоль лесного массива, оставляя его на территории Кашарского района |
| 46. | 036-038.016 | 655785,51 | 2297052,34 | в общем юго-западном направлении по полевой дороге вдоль лесного массива, оставляя его на территории Кашарского района |
| 47. | 036-038.017 | 654900,16 | 2296073,00 | по прямой в западном направлении по полевой дороге вдоль фруктового сада, далее вдоль лесополосы, оставляя их на территории Кашарского района |

| 1 | 2 | 3 | 4 | 5 |
|-----|-------------|---|------------|--|
| 48. | 036-038.018 | 654888,26 | 2294619,45 | по прямой в южном направлении вдоль лесополосы, оставляя ее на территории Кашарского района |
| 49. | 036-038.019 | 653889,05 | 2294620,59 | в общем юго-восточном направлении вдоль фруктового сада, далее вдоль дубового леса, оставляя их на территории Кашарского района |
| 50. | 036-038.020 | 653071,62 | 2295772,83 | в общем восточно-юго-восточном направлении по полевой дороге вдоль лесного массива, оставляя его на территории Кашарского района |
| 51. | 036-038.021 | 652861,18 | 2296660,09 | в общем южном направлении вдоль лесополосы, оставляя ее на территории Чертковского района, далее по полевой дороге вдоль этой лесополосы, далее по этой полевой дороге вдоль лесополосы, оставляя ее на территории Кашарского района |
| 52. | 036-038.022 | 647604,16 | 2296518,68 | в общем юго-юго-западном направлении |
| 53. | 036-038.023 | 647217,60 | 2296363,97 | по прямой в юго-юго-западном направлении вдоль лесополосы, оставляя ее на территории Кашарского района |
| 54. | 038 | 643745,51 | 2294636,42 | |
| 55. | 009 | расположена на государственной границе между Россией и Украиной | | в общем восточно-юго-восточном направлении, вначале по прямой, далее вдоль лесополосы, оставляя ее на территории Миллеровского района |
| 56. | 009-038.001 | 636106,10 | 2229854,58 | по прямой в юго-юго-восточном направлении |
| 57. | 009-038.002 | 635488,60 | 2230106,20 | по прямой в восточном направлении |
| 58. | 009-038.003 | 635513,25 | 2230641,93 | в общем восточно-юго-восточном направлении по тальвегу балки |
| 59. | 009-038.004 | 634092,40 | 2232718,56 | по прямой в северо-северо-восточном направлении по полевой |

| 1 | 2 | 3 | 4 | 5 |
|-----|-------------|-----------|------------|---|
| | | | | дороге, далее вдоль лесополосы, оставляя ее на территории Чертковского района |
| 60. | 009-038.005 | 637365,27 | 2234362,65 | по прямой в восточно-юго-восточном направлении |
| 61. | 009-038.006 | 637169,80 | 2234729,33 | в общем северо-северо-восточном направлении вдоль лесополосы, оставляя ее на территории Чертковского района |
| 62. | 009-038.007 | 637645,71 | 2234965,82 | в общем восточно-юго-восточном направлении по проселочной дороге вдоль лесополосы, оставляя ее на территории Миллеровского района |
| 63. | 009-038.008 | 635971,33 | 2237935,74 | по прямой в северо-северо-восточном направлении |
| 64. | 009-038.009 | 636889,10 | 2238124,67 | по прямой в восточном направлении вдоль лесополосы, оставляя ее на территории Чертковского района |
| 65. | 009-038.010 | 636887,57 | 2241806,46 | в общем восточно-юго-восточном направлении вдоль лесного массива Липовый, оставляя его на территории Чертковского района |
| 66. | 009-038.011 | 636252,47 | 2242686,76 | в общем северо-северо-западном направлении вдоль лесного массива Липовый, оставляя его на территории Чертковского района |
| 67. | 009-038.012 | 636412,31 | 2242630,34 | в общем северном направлении по полевой дороге вдоль лесного массива Липовый, оставляя его на территории Чертковского района |
| 68. | 009-038.013 | 637885,95 | 2242547,55 | в общем восточном направлении по полевой дороге между лесополосами |
| 69. | 009-038.014 | 637921,95 | 2244941,54 | в общем юго-юго-восточном направлении по полевой дороге вдоль лесополосы, оставляя ее на территории Миллеровского района, далее по прямой |

| 1 | 2 | 3 | 4 | 5 |
|-----|-------------|-----------|------------|---|
| 70. | 009-038.015 | 635550,36 | 2245414,38 | в общем восточно-юго-восточном направлении по склону балки вдоль лесополосы, оставляя лесополосу на территории Миллеровского района |
| 71. | 009-038.016 | 635255,72 | 2246631,67 | по прямой в южном направлении, далее в общем южном направлении по проселочной дороге, далее вдоль лесополосы, оставляя ее на территории Миллеровского района, далее по прямой |
| 72. | 009-038.017 | 633434,23 | 2246638,54 | в общем восточном направлении по тальвегу балки |
| 73. | 009-038.018 | 633448,57 | 2247119,01 | в общем восточном направлении по тальвегу балки |
| 74. | 009-038.019 | 633566,40 | 2247868,97 | в общем восточном направлении по тальвегу балки, далее по прямой |
| 75. | 009-038.020 | 633581,95 | 2248364,12 | в общем восточно-северо-восточном направлении |
| 76. | 009-038.021 | 633734,10 | 2248699,04 | по прямой в восточном направлении вдоль лесополосы, оставляя ее на территории Чертковского района |
| 77. | 009-038.022 | 633770,82 | 2249054,26 | по прямой в восточном направлении по полевой дороге вдоль лесополосы, оставляя ее на территории Чертковского района |
| 78. | 009-038.023 | 633820,95 | 2249539,08 | по прямой в северо-северо-западном направлении вдоль полосы отвода железной дороги, оставляя ее на территории Миллеровского района |
| 79. | 009-038.024 | 633926,73 | 2249488,75 | в общем северо-северо-западном направлении вдоль полосы отвода железной дороги, оставляя ее на территории Миллеровского района |
| 80. | 009-038.025 | 636392,33 | 2248448,30 | в общем северо-западном направлении вдоль полосы отвода железной дороги, оставляя ее на территории Миллеровского района |

| 1 | 2 | 3 | 4 | 5 |
|-----|-------------|-----------|------------|---|
| 81. | 009-038.026 | 636887,08 | 2247875,25 | в общем северо-западном направлении вдоль полосы отвода железной дороги, оставляя ее на территории Миллеровского района |
| 82. | 009-038.027 | 638157,66 | 2247165,90 | в общем восточно-северо-восточном направлении, пересекая железную дорогу, далее по полевой дороге вдоль лесного массива Кошкадеров, оставляя его на территории Миллеровского района |
| 83. | 009-038.028 | 638488,65 | 2247874,54 | в общем северо-северо-западном направлении по полевой дороге вдоль лесного массива Кошкадеров, оставляя его на территории Миллеровского района |
| 84. | 009-038.029 | 639137,65 | 2247658,30 | по прямой в восточно-юго-восточном направлении по полевой дороге вдоль лесного массива Кошкадеров, оставляя его на территории Миллеровского района |
| 85. | 009-038.030 | 638882,35 | 2248283,80 | по прямой в северо-северо-западном направлении по полевой дороге вдоль лесополосы, оставляя ее на территории Миллеровского района |
| 86. | 009-038.031 | 639532,71 | 2248059,22 | в общем восточно-северо-восточном направлении по полевой дороге, далее по прямой вдоль лесополосы, оставляя ее на территории Чертковского района |
| 87. | 009-038.032 | 639937,80 | 2251087,38 | по прямой в восточно-северо-восточном направлении |
| 88. | 009-038.033 | 640114,33 | 2251806,89 | в общем восточно-юго-восточном направлении, оставляя песчаный карьер и лесополосу на территории Чертковского района, далее через ручей |
| 89. | 009-038.034 | 639735,20 | 2253438,52 | в общем восточно-северо-восточном направлении по полевой дороге вдоль лесного массива, оставляя его на территории Чертковского района |

| 1 | 2 | 3 | 4 | 5 |
|-----|-------------|-----------|------------|---|
| 90. | 009-038.035 | 640247,10 | 2255150,01 | в общем юго-восточном направлении |
| 91. | 009-038.036 | 639792,40 | 2255517,93 | по прямой в северо-восточном направлении вдоль лесополосы, оставляя ее на территории Чертковского района |
| 92. | 009-038.037 | 642629,40 | 2259717,11 | по прямой в северо-западном направлении по полевой дороге вдоль лесополосы, оставляя ее на территории Чертковского района |
| 93. | 009-038.038 | 643473,90 | 2258876,21 | по прямой в северо-восточном направлении по полевой дороге вдоль лесополосы, оставляя ее на территории Чертковского района |
| 94. | 009-038.039 | 644500,85 | 2259884,15 | в общем северо-западном направлении по руслу реки Калитва |
| 95. | 009-038.040 | 645085,30 | 2259202,22 | по прямой в северо-восточном направлении, далее по полевой дороге вдоль лесного массива, оставляя его на территории Чертковского района |
| 96. | 009-038.041 | 645635,95 | 2259587,27 | по прямой в северо-западном направлении по полевой дороге, оставляя лесной массив и лесополосу на территории Чертковского района |
| 97. | 009-038.042 | 647306,82 | 2257871,43 | в общем восточно-северо-восточном направлении по руслу пересыхающего ручья, далее по тальвегу балки Бабачевский Яр, далее по полевой дороге |
| 98. | 009-038.043 | 650213,02 | 2264709,22 | в общем северо-восточном направлении по полевой дороге |
| 99. | 009-038.044 | 650285,41 | 2264794,81 | по прямой в юго-восточном направлении до поворота полевой дороги, далее по этой полевой дороге |

| 1 | 2 | 3 | 4 | 5 |
|------|-------------|-----------|------------|--|
| 100. | 009-038.045 | 649154,12 | 2265925,60 | по прямой в юго-западном направлении до полевой дороги, далее вдоль лесополосы, оставляя ее на территории Чертковского района, далее до полевой дороги |
| 101. | 009-038.046 | 647021,42 | 2263808,51 | в общем юго-восточном направлении вдоль лесополосы, оставляя ее на территории Миллеровского района, далее по полевой дороге, пересекая балку, далее вдоль лесополосы, оставляя ее на территории Чертковского района, далее пересекая лесной массив, далее вдоль лесного массива, оставляя его на территории Миллеровского района |
| 102. | 009-038.047 | 641890,20 | 2269024,48 | в общем восточном направлении вдоль лесополосы, оставляя ее на территории Миллеровского района, далее пересекая реку Камышная, далее по полевой дороге вдоль лесополосы, оставляя ее на территории Чертковского района, далее пересекая автодорогу с усовершенствованным покрытием |
| 103. | 009-038.048 | 641893,30 | 2274224,58 | по прямой в восточном направлении по полевой дороге вдоль лесополосы, оставляя ее на территории Чертковского района |
| 104. | 009-038.049 | 641903,16 | 2277135,61 | в общем северо-восточном направлении вдоль лесного массива, оставляя его на территории Миллеровского района, далее по тальвегу балки |
| 105. | 009-038.050 | 642807,70 | 2278179,94 | в общем северо-западном направлении |
| 106. | 009-038.051 | 643115,95 | 2277936,43 | в общем восточном направлении |

| 1 | 2 | 3 | 4 | 5 |
|------|-------------|-----------|------------|---|
| 107. | 009-038.052 | 643110,25 | 2278952,03 | в общем северном направлении по старому руслу реки Лозовая, далее вдоль западной стороны плотины на реке Лозовая |
| 108. | 009-038.053 | 644747,45 | 2279297,47 | в общем восточно-юго-восточном направлении до плотины реки Лозовая, далее по проселочной дороге до стыка этой проселочной и полевой дорог, далее вдоль лесополосы, оставляя ее на территории Миллеровского района |
| 109. | 009-038.054 | 643414,84 | 2281961,69 | в общем юго-западном направлении по проселочной дороге |
| 110. | 009-038.055 | 642586,32 | 2281348,58 | по прямой в восточно-юго-восточном направлении по полевой дороге |
| 111. | 009-038.056 | 639741,70 | 2287033,20 | в общем северо-северо-восточном направлении вдоль плотины пруда, оставляя его на территории Миллеровского района, далее по полевой дороге вдоль лесополосы, оставляя ее на территории Чертковского района |
| 112. | 009-038.057 | 642420,64 | 2288388,37 | по прямой в восточно-юго-восточном направлении по полевой дороге вдоль лесополосы, оставляя ее на территории Четковского района |
| 113. | 009-038.058 | 641958,70 | 2289297,86 | в общем восточном направлении по полевой дороге вдоль лесополосы, оставляя ее на территории Чертковского района |
| 114. | 009-038.059 | 642049,60 | 2290791,60 | в общем северо-северо-восточном направлении вдоль лесополосы, оставляя ее на территории Чертковского района |
| 115. | 009-038.060 | 644907,75 | 2292316,56 | в общем восточно-юго-восточном направлении вдоль лесополосы, оставляя ее на территории Чертковского района |
| 116. | 038 | 643745,51 | 2294636,42 | |

| 1 | 2 | 3 | 4 | 5 |
|------|-----|---|---|---|
| 117. | 009 | расположена на государственной границе между Россией и Украиной | | в общем северо-северо-восточном направлении по государственной границе между Россией и Украиной |
| 118. | 010 | расположена на государственной границе между Россией и Украиной | | |

3) приложение 3 изложить в редакции согласно приложению 2 к настоящему Областному закону;

4) приложение 4 изложить в следующей редакции:

«Приложение 4

к Областному закону «Об установлении границ и наделении соответствующим статусом муниципального образования «Чертковский район» и муниципальных образований в его составе»

**КАТАЛОГ КООРДИНАТ ОСНОВНЫХ ПОВОРОТНЫХ ТОЧЕК
ГРАНИЦЫ МУНИЦИПАЛЬНОГО ОБРАЗОВАНИЯ
«АЛЕКСЕЕВО-ЛОЗОВСКОЕ СЕЛЬСКОЕ ПОСЕЛЕНИЕ»**

| № п/п | № точки | X (м) | Y (м) | Описание отрезка границы |
|-------|---------|-----------|------------|---|
| 1 | 2 | 3 | 4 | 5 |
| 1. | 42.062 | 676534,98 | 2277613,73 | в общем восточном направлении по полевой дороге вдоль линии электропередачи |
| 2. | 42.127 | 676522,37 | 2279039,22 | в общем южном направлении по полевой дороге вдоль лесополосы, оставляя ее на территории Алексеево-Лозовского сельского поселения |
| 3. | 42.128 | 674023,36 | 2279106,29 | по прямой в западном направлении, оставляя лесной массив на территории Зубрилинского сельского поселения |
| 4. | 42.129 | 674044,70 | 2277505,38 | в общем юго-юго-западном направлении вдоль лесного массива Ромашкин, оставляя его на территории Зубрилинского сельского поселения |

| 1 | 2 | 3 | 4 | 5 |
|-----|--------|-----------|------------|--|
| 5. | 42.130 | 673608,54 | 2277475,80 | в общем юго-восточном направлении вдоль лесного массива Ромашкин, оставляя его на территории Зубрилинского сельского поселения |
| 6. | 42.133 | 672576,33 | 2278591,34 | в общем юго-юго-западном направлении по полевой дороге, оставляя пруд на территории Алексеево-Лозовского сельского поселения |
| 7. | 42.134 | 671789,95 | 2278342,11 | по прямой в восточно-юго-восточном направлении, пересекая лесной массив |
| 8. | 42.135 | 671476,83 | 2279389,40 | в общем восточно-северо-восточном направлении вдоль лесного массива, оставляя его на территории Зубрилинского сельского поселения |
| 9. | 42.136 | 672177,56 | 2280600,49 | в общем восточном направлении по полевой дороге вдоль лесополосы, оставляя ее на территории Зубрилинского сельского поселения, далее по прямой |
| 10. | 42.137 | 672147,14 | 2284023,82 | в общем северо-восточном направлении вдоль Абакумовского лесного массива, оставляя его на территории Алексеево-Лозовского сельского поселения |
| 11. | 42.138 | 672561,65 | 2284337,22 | в общем южном направлении вдоль Абакумовского лесного массива, оставляя его на территории Алексеево-Лозовского сельского поселения |
| 12. | 42.139 | 671536,21 | 2284366,62 | в общем южном направлении по полевой дороге, оставляя лесополосу на территории Алексеево-Лозовского сельского поселения |
| 13. | 42.140 | 669892,00 | 2284312,83 | по прямой в западном направлении вдоль лесополосы, оставляя ее на территории Алексеево-Лозовского сельского поселения |

| 1 | 2 | 3 | 4 | 5 |
|-----|--------|-----------|------------|---|
| 14. | 42.141 | 669875,45 | 2283652,69 | в общем южном направлении вдоль пруда, оставляя его на территории Зубрилинского сельского поселения, далее вдоль лесополосы, оставляя ее на территории Алексеево-Лозовского сельского поселения |
| 15. | 42.142 | 665814,35 | 2283637,43 | в общем восточно-северо-восточном направлении вдоль лесополосы, оставляя ее на территории Алексеево-Лозовского сельского поселения, далее по прямой |
| 16. | 42.143 | 666017,42 | 2284955,56 | в общем юго-восточном направлении по полевой дороге |
| 17. | 42.144 | 665369,23 | 2285531,06 | в общем восточно-северо-восточном направлении по полевой дороге, далее вдоль лесополосы, оставляя ее на территории Алексеево-Лозовского сельского поселения |
| 18. | 42.145 | 666282,79 | 2287048,42 | по прямой в северо-северо-западном направлении |
| 19. | 42.146 | 666778,91 | 2286813,85 | по прямой в северо-северо-восточном направлении |
| 20. | 42.147 | 667189,26 | 2287089,90 | по прямой в восточном направлении вдоль лесополосы, оставляя ее на территории Алексеево-Лозовского сельского поселения |
| 21. | 42.148 | 667220,30 | 2287353,83 | в общем юго-юго-восточном направлении, пересекая лесополосу, далее вдоль лесополосы, оставляя ее на территории Алексеево-Лозовского сельского поселения, далее по тальвегу балки Ползунова |
| 22. | 42.149 | 664265,41 | 2288315,82 | по прямой в западном направлении, пересекая лесополосу |
| 23. | 42.150 | 664267,40 | 2288124,49 | по прямой в южном направлении вдоль лесополосы, оставляя ее на территории Зубрилинского сельского поселения |

| 1 | 2 | 3 | 4 | 5 |
|-----|--------|-----------|------------|--|
| 24. | 42.151 | 663897,47 | 2288116,34 | в общем западном направлении, пересекая лесной массив и балку Козлянскую, далее по полевой дороге вдоль лесополос, оставляя их на территории Алексеево-Лозовского сельского поселения, далее по прямой |
| 25. | 42.152 | 663896,86 | 2282477,19 | в общем южном направлении вдоль дубового леса, оставляя его на территории Алексеево-Лозовского сельского поселения |
| 26. | 42.153 | 662711,75 | 2282570,61 | в общем юго-юго-восточном направлении по полевой дороге вдоль лесных массивов, оставляя их на территории Сетраковского сельского поселения, далее вдоль лесополосы, оставляя ее на территории Алексеево-Лозовского сельского поселения |
| 27. | 42.154 | 661332,13 | 2283077,81 | в общем восточно-юго-восточном направлении вдоль автодороги с покрытием, оставляя ее на территории Алексеево-Лозовского сельского поселения |
| 28. | 42.155 | 661040,55 | 2283610,86 | по прямой в южном направлении, пересекая автодорогу с покрытием, далее по полевой дороге вдоль лесополосы, далее вдоль лесного массива и лесополосы, оставляя их на территории Алексеево-Лозовского сельского поселения |
| 29. | 42.156 | 656588,10 | 2283640,23 | по прямой в южном направлении по полевой дороге вдоль лесополосы, оставляя ее на территории Алексеево-Лозовского сельского поселения |

| 1 | 2 | 3 | 4 | 5 |
|-----|--------|-----------|------------|--|
| 30. | 42.157 | 656401,75 | 2283648,93 | по прямой в юго-западном направлении по полевой дороге между лесным массивом и лесополосой, оставляя лесной массив на территории Ольховчанского сельского поселения, лесополосу на – территории Алексеево-Лозовского сельского поселения |
| 31. | 42.158 | 654522,95 | 2281934,58 | по прямой в западном направлении вдоль лесополосы, оставляя ее на территории Алексеево-Лозовского сельского поселения |
| 32. | 42.159 | 654444,75 | 2280631,72 | по прямой в южном направлении вдоль лесополосы, оставляя ее на территории Алексеево-Лозовского сельского поселения |
| 33. | 42.160 | 653178,90 | 2280625,51 | в общем западном направлении по полевой дороге вдоль лесополосы, оставляя ее на территории Алексеево-Лозовского сельского поселения, далее по прямой |
| 34. | 42.161 | 652868,58 | 2279355,53 | по прямой в южном направлении вдоль лесополосы, оставляя ее на территории Алексеево-Лозовского сельского поселения |
| 35. | 42.162 | 649306,85 | 2279381,52 | в общем западно-юго-западном направлении, оставляя источник (родник) и две ямы на территории Алексеево-Лозовского сельского поселения, далее пересекая реку Лозовенькая |
| 36. | 42.126 | 648238,44 | 2274448,75 | |
| 37. | 42.062 | 676534,98 | 2277613,73 | в общем западно-северо-западном направлении по полевой дороге вдоль лесополосы, оставляя ее на территории Нагибинского сельского поселения |

| 1 | 2 | 3 | 4 | 5 |
|-----|--------|-----------|------------|---|
| 38. | 42.063 | 676923,35 | 2276040,80 | по прямой в юго-юго-западном направлении по проселочной дороге вдоль опушки дубового леса, оставляя его на территории Нагибинского сельского поселения |
| 39. | 42.064 | 676382,02 | 2275730,17 | в общем северо-западном направлении вдоль опушки дубового леса, оставляя его на территории Нагибинского сельского поселения |
| 40. | 42.065 | 677185,78 | 2274958,85 | по прямой в западно-северо-западном направлении вдоль лесополосы, оставляя ее на территории Нагибинского сельского поселения |
| 41. | 42.066 | 677742,13 | 2272795,72 | в общем юго-юго-западном направлении вдоль лесополосы, оставляя ее на территории Сохрановского сельского поселения |
| 42. | 42.080 | 677062,80 | 2272609,66 | по прямой в южном направлении вдоль лесополосы, оставляя ее на территории Сохрановского сельского поселения, далее вдоль лесного массива, оставляя его на территории Сохрановского сельского поселения, и далее по прямой |
| 43. | 42.081 | 669218,50 | 2272626,33 | по прямой в восточном направлении |
| 44. | 42.082 | 669279,90 | 2273326,42 | по прямой в восточно-юго-восточном направлении вдоль опушки леса, оставляя его на территории Сохрановского сельского поселения |
| 45. | 42.083 | 669116,30 | 2273590,36 | по прямой в южном направлении вдоль опушки леса, оставляя его на территории Сохрановского сельского поселения |

| 1 | 2 | 3 | 4 | 5 |
|-----|--------|-----------|------------|--|
| 46. | 42.084 | 668742,70 | 2273561,34 | в общем западно-северо-западном направлении, вначале по полевой дороге вдоль опушки дубового леса, далее вдоль лесных массивов, оставляя их на территории Сохрановского сельского поселения |
| 47. | 42.085 | 669642,53 | 2269783,17 | в общем юго-юго-западном направлении, пересекая автодорогу с усовершенствованным покрытием |
| 48. | 42.086 | 668736,16 | 2269436,54 | по прямой в западном направлении |
| 49. | 42.087 | 668766,01 | 2268621,63 | по прямой в южном направлении по полевой дороге вдоль лесополосы, оставляя ее на территории Сохрановского сельского поселения |
| 50. | 42.088 | 666883,21 | 2268611,75 | по прямой в восточном направлении по полевой дороге, далее пересекая лесной массив |
| 51. | 42.120 | 666894,75 | 2269608,71 | в общем южном направлении по полевой дороге вдоль лесополосы, оставляя ее на территории Кутейниковского сельского поселения, далее пересекая автодорогу с покрытием, далее вдоль лесного массива, оставляя его на территории Алексеево-Лозовского сельского поселения, далее пересекая лесной массив, далее по прямой вдоль лесополос, оставляя их на территории Кутейниковского сельского поселения |
| 52. | 42.121 | 656207,00 | 2269672,73 | в общем юго-юго-западном направлении вдоль лесного массива, оставляя его на территории Алексеево-Лозовского сельского поселения |

| 1 | 2 | 3 | 4 | 5 |
|-----|--------|-----------|------------|---|
| 53. | 42.122 | 654532,44 | 2268934,86 | в общем юго-юго-восточном направлении вдоль лесополосы, оставляя ее на территории Кутейниковского сельского поселения, далее по полевой дороге до тальвега балки Водяная |
| 54. | 42.123 | 650221,18 | 2271070,60 | по прямой в северо-восточном направлении по тальвегу балки Водяная |
| 55. | 42.124 | 650540,30 | 2271328,24 | в общем юго-восточном направлении, пересекая балку Водяная, далее вдоль лесополосы, оставляя ее на территории Алексеево-Лозовского сельского поселения, далее пересекая проселочную дорогу, далее вдоль лесополосы, оставляя ее на территории Кутейниковского сельского поселения |
| 56. | 42.125 | 647868,26 | 2273445,61 | в общем восточно-северо-восточном направлении вдоль лесополосы, оставляя ее на территории Кутейниковского сельского поселения, пересекая автодорогу с усовершенствованным покрытием |
| 57. | 42.126 | 648238,44 | 2274448,75 | »; |

5) приложение 5 изложить в редакции согласно приложению 3 к настоящему Областному закону;

б) приложение 6 изложить в следующей редакции:

«Приложение 6

к Областному закону «Об установлении границ и наделении соответствующим статусом муниципального образования «Чертковский район» и муниципальных образований в его составе»

**КАТАЛОГ КООРДИНАТ ОСНОВНЫХ ПОВОРОТНЫХ ТОЧЕК
ГРАНИЦЫ МУНИЦИПАЛЬНОГО ОБРАЗОВАНИЯ
«ДОНСКОЕ СЕЛЬСКОЕ ПОСЕЛЕНИЕ»**

| № п/п | № точки | X (м) | Y (м) | Описание отрезка границы |
|-------|-------------|-----------|------------|---|
| 1 | 2 | 3 | 4 | 5 |
| 1. | 011-036.026 | 666889,51 | 2299968,74 | в общем восточном направлении вдоль лесного массива и лесополосы, оставляя их на территории Верхнедонского района, далее по полевой дороге вдоль лесополос, оставляя их на территории Верхнедонского района |
| 2. | 011-036.027 | 666899,98 | 2309453,94 | в общем юго-юго-восточном направлении по полевой дороге |
| 3. | 036 | 661782,69 | 2312357,09 | в общем западном направлении по проселочной дороге |
| 4. | 036-038.001 | 661798,82 | 2311646,15 | по прямой в южном направлении по полевой дороге вдоль лесополосы, оставляя ее на территории Чертковского района |
| 5. | 036-038.002 | 656518,86 | 2311629,57 | по прямой в юго-западном направлении |
| 6. | 036-038.003 | 655748,55 | 2311109,70 | в общем восточно-юго-восточном направлении |
| 7. | 036-038.004 | 654965,50 | 2312383,05 | в общем южном направлении, оставляя полевой стан на территории Кашарского района |
| 8. | 036-038.005 | 652864,01 | 2312460,62 | в общем западном направлении вдоль лесополосы, оставляя ее на территории Чертковского района, далее пересекая лесные массивы |
| 9. | 036-038.006 | 652889,52 | 2309866,10 | по прямой в южном направлении по полевой дороге вдоль лесополосы, оставляя ее на территории Чертковского района |
| 10. | 036-038.007 | 651888,14 | 2309867,02 | в общем западном направлении по полевой дороге вдоль лесополосы, оставляя ее на территории Чертковского района, далее по прямой |
| 11. | 036-038.008 | 651891,38 | 2307300,83 | в общем западном направлении вдоль лесного массива, оставляя его на территории Чертковского района, далее по прямой, оставляя лесополосу на территории Чертковского района |

| 1 | 2 | 3 | 4 | 5 |
|-----|-------------|-----------|------------|---|
| 12. | 036-038.009 | 651888,04 | 2304417,98 | в общем западном направлении вдоль лесного массива, оставляя его на территории Чертковского района, далее по прямой |
| 13. | 036-038.010 | 651896,50 | 2303598,03 | в общем северном направлении вдоль лесополосы, оставляя ее на территории Кашарского района |
| 14. | 036-038.011 | 656429,57 | 2303635,80 | по прямой в западном направлении, пересекая линии электропередачи, далее вдоль лесополосы, оставляя ее на территории Кашарского района |
| 15. | 036-038.012 | 656400,87 | 2299938,20 | в общем юго-юго-западном направлении вдоль лесного массива, оставляя его на территории Чертковского района |
| 16. | 036-038.013 | 656005,56 | 2299715,38 | в общем западном направлении вдоль дубового леса, оставляя его на территории Чертковского района, далее между этим лесом и лесополосой, оставляя ее на территории Кашарского района |
| 17. | 036-038.014 | 656070,07 | 2297833,02 | по прямой в южном направлении |
| 18. | 036-038.015 | 655604,00 | 2297820,13 | в общем западно-северо-западном направлении вдоль лесного массива, оставляя его на территории Кашарского района |
| 19. | 036-038.016 | 655785,51 | 2297052,34 | по прямой в северном направлении |
| 20. | 42.179 | 656898,26 | 2297132,05 | по прямой в северо-северо-восточном направлении по проселочной дороге |
| 21. | 42.180 | 658379,30 | 2298194,42 | в общем западном направлении по полевой дороге вдоль лесополосы, оставляя ее на территории Донского сельского поселения |
| 22. | 42.181 | 658427,05 | 2295234,77 | в общем северном направлении вдоль лесополосы, оставляя ее на территории Сетраковского сельского поселения |

| 1 | 2 | 3 | 4 | 5 |
|-----|-------------|-----------|------------|--|
| 23. | 42.182 | 659011,67 | 2295192,16 | в общем западном направлении по проселочной дороге вдоль лесополосы, оставляя ее на территории Донского сельского поселения |
| 24. | 42.183 | 658995,24 | 2294096,86 | в общем северном направлении вдоль лесополосы, оставляя ее на территории Донского сельского поселения, далее по прямой |
| 25. | 42.184 | 664604,45 | 2294070,61 | в общем западно-северо-западном направлении вдоль автодороги с покрытием, оставляя ее на территории Донского сельского поселения |
| 26. | 42.177 | 665050,85 | 2293233,86 | |
| 27. | 011-036.026 | 666889,51 | 2299968,74 | в общем южном направлении вдоль лесополос, оставляя их на территории Зубрилинского сельского поселения |
| 28. | 42.168 | 663510,63 | 2300006,06 | в общем западно-северо-западном направлении по полевой дороге вдоль лесополосы, оставляя ее на территории Донского сельского поселения |
| 29. | 42.169 | 664562,03 | 2298521,24 | в общем северном направлении по полевой дороге |
| 30. | 42.170 | 665238,46 | 2298534,31 | по прямой в западном направлении |
| 31. | 42.171 | 665246,28 | 2297219,26 | в общем северном направлении по полевой дороге |
| 32. | 42.172 | 665740,69 | 2297227,44 | в общем западно-северо-западном направлении по полевой дороге |
| 33. | 42.173 | 665864,61 | 2296796,04 | по прямой в южном направлении |
| 34. | 42.174 | 665574,25 | 2296801,38 | в общем западном направлении, пересекая балку |
| 35. | 42.175 | 665429,39 | 2294341,10 | в общем северо-западном направлении вдоль лесополосы, оставляя ее на территории Донского сельского поселения, далее по прямой |

| 1 | 2 | 3 | 4 | 5 |
|-----|--------|-----------|------------|--|
| 36. | 42.176 | 665837,70 | 2293846,43 | по прямой в юго-западном направлении, пересекая лесной массив и автодорогу с покрытием |
| 37. | 42.177 | 665050,85 | 2293233,86 | »; |

7) приложение 7 изложить в редакции согласно приложению 4 к настоящему Областному закону;

8) приложение 8 изложить в следующей редакции:

«Приложение 8

к Областному закону «Об установлении границ и наделении соответствующим статусом муниципального образования «Чертковский район» и муниципальных образований в его составе»

**КАТАЛОГ КООРДИНАТ ОСНОВНЫХ ПОВОРОТНЫХ ТОЧЕК
ГРАНИЦЫ МУНИЦИПАЛЬНОГО ОБРАЗОВАНИЯ
«ЗУБРИЛИНСКОЕ СЕЛЬСКОЕ ПОСЕЛЕНИЕ»**

| № п/п | № точки | X (м) | Y (м) | Описание отрезка границы |
|-------|-------------|-----------|------------|--|
| 1 | 2 | 3 | 4 | 5 |
| 1. | 011-036.011 | 678789,93 | 2279822,81 | в общем восточном направлении по полевой дороге, далее вдоль лесополосы, оставляя ее на территории Верхнедонского района, далее по прямой, далее по полевой дороге, далее вдоль лесополосы, оставляя ее на территории Чертковского района, далее по прямой |
| 2. | 011-036.012 | 678895,50 | 2289948,00 | в общем южном направлении по полевой дороге |
| 3. | 011-036.013 | 677639,32 | 2289942,59 | по прямой в восточном направлении по полевой дороге вдоль лесополосы, оставляя ее на территории Верхнедонского района |
| 4. | 011-036.014 | 677665,19 | 2291143,89 | в общем восточном направлении по полевой дороге |
| 5. | 011-036.015 | 677672,36 | 2292929,78 | в общем южном направлении по полевой дороге, далее по прямой |

| 1 | 2 | 3 | 4 | 5 |
|-----|-------------|-----------|------------|--|
| 6. | 011-036.016 | 674218,95 | 2292308,50 | по прямой в юго-юго-западном направлении |
| 7. | 011-036.017 | 673559,60 | 2291842,37 | в общем восточном направлении по полевой дороге вдоль лесополосы, оставляя ее на территории Чертковского района |
| 8. | 011-036.018 | 673616,96 | 2293636,71 | в общем южном направлении по полевой дороге вдоль лесополосы, оставляя ее на территории Чертковского района |
| 9. | 011-036.019 | 673152,46 | 2293623,21 | по прямой в восточном направлении |
| 10. | 011-036.020 | 673162,79 | 2295597,66 | по прямой в южном направлении |
| 11. | 011-036.021 | 672813,26 | 2295604,22 | по прямой в восточном направлении, далее вдоль плотины пруда, оставляя ее на территории Чертковского района, далее по прямой |
| 12. | 011-036.022 | 672781,85 | 2297746,87 | в общем южном направлении вдоль лесополосы, оставляя ее на территории Верхнедонского района, далее по прямой |
| 13. | 011-036.023 | 667915,14 | 2297730,76 | по прямой в восточном направлении по полевой дороге вдоль лесополосы, оставляя ее на территории Верхнедонского района |
| 14. | 011-036.024 | 667909,10 | 2298623,98 | в общем южном направлении по полевой дороге |
| 15. | 011-036.025 | 666895,42 | 2298616,59 | по прямой в восточном направлении по полевой дороге вдоль лесополосы, оставляя ее на территории Верхнедонского района |
| 16. | 011-036.026 | 666889,51 | 2299968,74 | в общем южном направлении вдоль лесополос, оставляя их на территории Зубрилинского сельского поселения |
| 17. | 42.168 | 663510,63 | 2300006,06 | в общем западно-северо-западном направлении по полевой дороге вдоль лесополосы, оставляя ее на территории Донского сельского поселения |
| 18. | 42.169 | 664562,03 | 2298521,24 | в общем северном направлении по полевой дороге |

| 1 | 2 | 3 | 4 | 5 |
|-----|-------------|-----------|------------|--|
| 19. | 42.170 | 665238,46 | 2298534,31 | по прямой в западном направлении |
| 20. | 42.171 | 665246,28 | 2297219,26 | в общем северном направлении по полевой дороге |
| 21. | 42.172 | 665740,69 | 2297227,44 | в общем западно-северо-западном направлении по полевой дороге |
| 22. | 42.173 | 665864,61 | 2296796,04 | по прямой в южном направлении |
| 23. | 42.174 | 665574,25 | 2296801,38 | в общем западном направлении, пересекая балку |
| 24. | 42.175 | 665429,39 | 2294341,10 | в общем северо-западном направлении вдоль лесополосы, оставляя ее на территории Донского сельского поселения, далее по прямой |
| 25. | 42.176 | 665837,70 | 2293846,43 | по прямой в юго-западном направлении, пересекая лесной массив и автодорогу с покрытием |
| 26. | 42.177 | 665050,85 | 2293233,86 | по прямой в юго-западном направлении вдоль автодороги с покрытием, оставляя ее на территории Зубрилинского сельского поселения |
| 27. | 42.178 | 663884,40 | 2292366,22 | в общем западном направлении, пересекая автодорогу с покрытием, далее пересекая пруд, далее вдоль лесных массивов, оставляя их на территории Сетраковского сельского поселения |
| 28. | 42.151 | 663897,47 | 2288116,34 | |
| 29. | 011-036.011 | 678789,93 | 2279822,81 | в общем западном направлении вдоль лесополосы, оставляя ее на территории Нагибинского сельского поселения |
| 30. | 42.061 | 678499,20 | 2277756,66 | в общем южном направлении вдоль лесополосы, оставляя ее на территории Нагибинского сельского поселения |
| 31. | 42.062 | 676534,98 | 2277613,73 | в общем восточном направлении по полевой дороге вдоль линии электропередачи |

| 1 | 2 | 3 | 4 | 5 |
|-----|--------|-----------|------------|--|
| 32. | 42.127 | 676522,37 | 2279039,22 | в общем южном направлении по полевой дороге вдоль лесополосы, оставляя ее на территории Алексеево-Лозовского сельского поселения |
| 33. | 42.128 | 674023,36 | 2279106,29 | по прямой в западном направлении, оставляя лесной массив на территории Зубрилинского сельского поселения |
| 34. | 42.129 | 674044,70 | 2277505,38 | в общем юго-юго-западном направлении вдоль лесного массива Ромашкин, оставляя его на территории Зубрилинского сельского поселения |
| 35. | 42.130 | 673608,54 | 2277475,80 | в общем юго-восточном направлении вдоль лесного массива Ромашкин, оставляя его на территории Зубрилинского сельского поселения |
| 36. | 42.133 | 672576,33 | 2278591,34 | в общем юго-юго-западном направлении по полевой дороге, оставляя пруд на территории Алексеево-Лозовского сельского поселения |
| 37. | 42.134 | 671789,95 | 2278342,11 | по прямой в восточно-юго-восточном направлении, пересекая лесной массив |
| 38. | 42.135 | 671476,83 | 2279389,40 | в общем восточно-северо-восточном направлении вдоль лесного массива, оставляя его на территории Зубрилинского сельского поселения |
| 39. | 42.136 | 672177,56 | 2280600,49 | в общем восточном направлении по полевой дороге вдоль лесополосы, оставляя ее на территории Зубрилинского сельского поселения, далее по прямой |
| 40. | 42.137 | 672147,14 | 2284023,82 | в общем северо-восточном направлении вдоль Абакумовского лесного массива, оставляя его на территории Алексеево-Лозовского сельского поселения |

| 1 | 2 | 3 | 4 | 5 |
|-----|--------|-----------|------------|---|
| 41. | 42.138 | 672561,65 | 2284337,22 | в общем южном направлении вдоль Абакумовского лесного массива, оставляя его на территории Алексеево-Лозовского сельского поселения |
| 42. | 42.139 | 671536,21 | 2284366,62 | в общем южном направлении по полевой дороге, оставляя лесополосу на территории Алексеево-Лозовского сельского поселения |
| 43. | 42.140 | 669892,00 | 2284312,83 | по прямой в западном направлении вдоль лесополосы, оставляя ее на территории Алексеево-Лозовского сельского поселения |
| 44. | 42.141 | 669875,45 | 2283652,69 | в общем южном направлении вдоль пруда, оставляя его на территории Зубрилинского сельского поселения, далее вдоль лесополосы, оставляя ее на территории Алексеево-Лозовского сельского поселения |
| 45. | 42.142 | 665814,35 | 2283637,43 | в общем восточно-северо-восточном направлении вдоль лесополосы, оставляя ее на территории Алексеево-Лозовского сельского поселения, далее по прямой |
| 46. | 42.143 | 666017,42 | 2284955,56 | в общем юго-восточном направлении по полевой дороге |
| 47. | 42.144 | 665369,23 | 2285531,06 | в общем восточно-северо-восточном направлении по полевой дороге, далее вдоль лесополосы, оставляя ее на территории Алексеево-Лозовского сельского поселения |
| 48. | 42.145 | 666282,79 | 2287048,42 | по прямой в северо-северо-западном направлении |
| 49. | 42.146 | 666778,91 | 2286813,85 | по прямой в северо-северо-восточном направлении |
| 50. | 42.147 | 667189,26 | 2287089,90 | по прямой в восточном направлении вдоль лесополосы, оставляя ее на территории Алексеево-Лозовского сельского поселения |

| 1 | 2 | 3 | 4 | 5 |
|-----|--------|-----------|------------|--|
| 51. | 42.148 | 667220,30 | 2287353,83 | в общем юго-юго-восточном направлении, пересекая лесополосу, далее вдоль лесополосы, оставляя ее на территории Алексеево-Лозовского сельского поселения, далее по тальвегу балки Ползунова |
| 52. | 42.149 | 664265,41 | 2288315,82 | по прямой в западном направлении, пересекая лесополосу |
| 53. | 42.150 | 664267,40 | 2288124,49 | по прямой в южном направлении вдоль лесополосы, оставляя ее на территории Зубрилинского сельского поселения |
| 54. | 42.151 | 663897,47 | 2288116,34 | »; |

9) приложение 9 изложить в редакции согласно приложению 5 к настоящему Областному закону;

10) приложение 10 изложить в следующей редакции:

«Приложение 10

к Областному закону «Об установлении границ и наделении соответствующим статусом муниципального образования «Чертковский район» и муниципальных образований в его составе»

**КАТАЛОГ КООРДИНАТ ОСНОВНЫХ ПОВОРОТНЫХ ТОЧЕК
ГРАНИЦЫ МУНИЦИПАЛЬНОГО ОБРАЗОВАНИЯ
«КУТЕЙНИКОВСКОЕ СЕЛЬСКОЕ ПОСЕЛЕНИЕ»**

| № п/п | № точки | X (м) | Y (м) | Описание отрезка границы |
|-------|---------|-----------|------------|--|
| 1 | 2 | 3 | 4 | 5 |
| 1. | 42.088 | 666883,21 | 2268611,75 | по прямой в восточном направлении по полевой дороге, далее пересекая лесной массив |
| 2. | 42.120 | 666894,75 | 2269608,71 | в общем южном направлении по полевой дороге вдоль лесополосы, оставляя ее на территории Кутейниковского сельского поселения, далее пересекая автодорогу с покрытием, далее вдоль лесного массива, оставляя его на территории Алексеево-Лозовского сельского поселения, далее |

| 1 | 2 | 3 | 4 | 5 |
|----|-------------|-----------|------------|---|
| | | | | пересекая лесной массив, далее по прямой вдоль лесополос, оставляя их на территории Кутейниковского сельского поселения |
| 3. | 42.121 | 656207,00 | 2269672,73 | в общем юго-юго-западном направлении вдоль лесного массива, оставляя его на территории Алексеево-Лозовского сельского поселения |
| 4. | 42.122 | 654532,44 | 2268934,86 | в общем юго-юго-восточном направлении вдоль лесополосы, оставляя ее на территории Кутейниковского сельского поселения, далее по полевой дороге до тальвега балки Водяная |
| 5. | 42.123 | 650221,18 | 2271070,60 | по прямой в северо-восточном направлении по тальвегу балки Водяная |
| 6. | 42.124 | 650540,30 | 2271328,24 | в общем юго-восточном направлении, пересекая балку Водяная, далее вдоль лесополосы, оставляя ее на территории Алексеево-Лозовского сельского поселения, далее пересекая проселочную дорогу, далее вдоль лесополосы, оставляя ее на территории Кутейниковского сельского поселения |
| 7. | 42.125 | 647868,26 | 2273445,61 | в общем восточно-северо-восточном направлении вдоль лесополосы, оставляя ее на территории Кутейниковского сельского поселения, пересекая автодорогу с усовершенствованным покрытием |
| 8. | 42.126 | 648238,44 | 2274448,75 | в общем южном направлении вдоль лесополосы, оставляя ее на территории Кутейниковского сельского поселения, далее пересекая автодорогу с покрытием, далее вдоль лесополосы, оставляя ее на территории Кутейниковского сельского поселения |
| 9. | 009-038.048 | 641893,30 | 2274224,58 | |

| 1 | 2 | 3 | 4 | 5 |
|-----|--------|-----------|------------|---|
| 10. | 42.088 | 666883,21 | 2268611,75 | в общем западном направлении по полевой дороге вдоль лесополосы, оставляя ее на территории Сохрановского сельского поселения |
| 11. | 42.089 | 666953,73 | 2263304,59 | в общем северо-северо-восточном направлении по проселочной дороге |
| 12. | 42.090 | 667849,10 | 2263501,45 | по прямой в западно-северо-западном направлении |
| 13. | 42.091 | 667930,75 | 2263185,72 | в общем северо-северо-восточном направлении по руслу реки Камышная |
| 14. | 42.092 | 668072,15 | 2263272,78 | по прямой в западно-северо-западном направлении |
| 15. | 42.093 | 668227,79 | 2262707,52 | по прямой в юго-юго-западном направлении вдоль лесополосы, оставляя ее на территории Кутейниковского сельского поселения |
| 16. | 42.094 | 667934,52 | 2262658,59 | по прямой в западно-северо-западном направлении вдоль лесополосы, оставляя ее на территории Сохрановского сельского поселения |
| 17. | 42.095 | 668366,35 | 2260923,76 | в общем юго-юго-западном направлении вдоль лесополосы, оставляя ее на территории Кутейниковского сельского поселения |
| 18. | 42.096 | 667280,86 | 2260632,37 | в общем южном направлении вдоль лесополос, оставляя их на территории Маньковского сельского поселения, пересекая проселочную дорогу, автодорогу с покрытием и балку Соленая |
| 19. | 42.097 | 658534,81 | 2260617,06 | по прямой в южном направлении вдоль лесополосы, оставляя ее на территории Шептуховского сельского поселения, далее по полевой дороге |

| 1 | 2 | 3 | 4 | 5 |
|-----|-------------|-----------|------------|--|
| 20. | 42.110 | 656901,00 | 2260626,89 | по прямой в восточном направлении по проселочной дороге |
| 21. | 42.111 | 656893,23 | 2261972,75 | по прямой в южном направлении вдоль лесополосы, оставляя ее на территории Кутейниковского сельского поселения |
| 22. | 42.112 | 652962,49 | 2262008,10 | по прямой в восточно-юго-восточном направлении |
| 23. | 42.113 | 652759,28 | 2262514,09 | в общем юго-восточном направлении, оставляя лесополосу на территории Шептуховского сельского поселения, далее вдоль лесополосы, оставляя ее на территории Кутейниковского сельского поселения, далее пересекая полевою дорогу |
| 24. | 009-038.043 | 650213,02 | 2264709,22 | в общем северо-восточном направлении по полевой дороге |
| 25. | 009-038.044 | 650285,41 | 2264794,81 | по прямой в юго-восточном направлении до поворота полевой дороги, далее по этой полевой дороге |
| 26. | 009-038.045 | 649154,12 | 2265925,60 | по прямой в юго-западном направлении до полевой дороги, далее вдоль лесополосы, оставляя ее на территории Чертковского района, далее до полевой дороги |
| 27. | 009-038.046 | 647021,42 | 2263808,51 | в общем юго-восточном направлении вдоль лесополосы, оставляя ее на территории Миллеровского района, далее по полевой дороге, пересекая балку, далее вдоль лесополосы, оставляя ее на территории Чертковского района, далее пересекая лесной массив, далее вдоль лесного массива, оставляя его на территории Миллеровского района |
| 28. | 009-038.047 | 641890,20 | 2269024,48 | в общем восточном направлении вдоль лесополосы, оставляя ее на территории Миллеровского района, далее пересекая реку Камышная, далее по полевой дороге вдоль лесополосы, оставляя ее на территории Чертковского района, |

| 1 | 2 | 3 | 4 | 5 |
|-----|-------------|-----------|------------|--|
| | | | | далее пересекая автодорогу с усовершенствованным покрытием |
| 29. | 009-038.048 | 641893,30 | 2274224,58 | »; |

11) приложение 11 изложить в редакции согласно приложению 6 к настоящему Областному закону;

12) приложение 12 изложить в следующей редакции:

«Приложение 12

к Областному закону «Об установлении границ и наделении соответствующим статусом муниципального образования «Чертковский район» и муниципальных образований в его составе»

**КАТАЛОГ КООРДИНАТ ОСНОВНЫХ ПОВОРОТНЫХ ТОЧЕК
ГРАНИЦЫ МУНИЦИПАЛЬНОГО ОБРАЗОВАНИЯ
«МАНЬКОВСКОЕ СЕЛЬСКОЕ ПОСЕЛЕНИЕ»**

| № п/п | № точки | X (м) | Y (м) | Описание отрезка границы |
|-------|---------|-----------|------------|---|
| 1 | 2 | 3 | 4 | 5 |
| 1. | 42.095 | 668366,35 | 2260923,76 | в общем юго-юго-западном направлении вдоль лесополосы, оставляя ее на территории Кутейниковского сельского поселения |
| 2. | 42.096 | 667280,86 | 2260632,37 | в общем южном направлении вдоль лесополос, оставляя их на территории Маньковского сельского поселения, пересекая проселочную дорогу, автодорогу с покрытием и балку Соленая |
| 3. | 42.097 | 658534,81 | 2260617,06 | в общем западно-северо-западном направлении вдоль лесополосы, оставляя ее на территории Шептуховского сельского поселения |
| 4. | 42.098 | 658980,53 | 2259410,69 | в общем южном направлении по полевой дороге между лесополосой и лесным массивом, оставляя лесополосу на территории Маньковского сельского поселения, |

| 1 | 2 | 3 | 4 | 5 |
|-----|--------|-----------|------------|--|
| | | | | лесной массив – на территории Шептуховского сельского поселения |
| 5. | 42.099 | 658581,90 | 2259395,44 | по прямой в западном направлении вдоль лесополосы, оставляя ее на территории Маньковского сельского поселения |
| 6. | 42.100 | 658580,55 | 2258832,28 | по прямой в южном направлении вдоль лесополосы, оставляя ее на территории Маньковского сельского поселения |
| 7. | 42.101 | 657995,23 | 2258825,97 | по прямой в западном направлении вдоль лесополосы, оставляя ее на территории Шептуховского сельского поселения |
| 8. | 42.102 | 657992,27 | 2258105,90 | по прямой в южном направлении по полевой дороге вдоль лесополосы, оставляя ее на территории Маньковского сельского поселения |
| 9. | 42.103 | 657412,64 | 2258110,17 | в общем западном направлении вдоль лесополосы, оставляя ее на территории Шептуховского сельского поселения |
| 10. | 42.104 | 657392,96 | 2257585,72 | по прямой в южном направлении вдоль лесополосы, оставляя ее на территории Шептуховского сельского поселения |
| 11. | 42.105 | 656895,83 | 2257590,89 | по прямой в западном направлении вдоль лесополосы, оставляя ее на территории Маньковского сельского поселения, далее пересекая балку Гераськина, далее по полевой дороге вдоль лесополос, оставляя их на территории Маньковского сельского поселения |
| 12. | 42.106 | 656903,99 | 2251906,94 | в общем западно-юго-западном направлении по тальвегу балки, пересекая автодорогу с покрытием, далее по руслу реки Калитва, далее по руслу пересыхающего ручья |

| 1 | 2 | 3 | 4 | 5 |
|-----|--------|---|------------|--|
| 13. | 42.107 | 656109,10 | 2249431,73 | в общем юго-западном направлении по склону балки |
| 14. | 42.108 | 653853,94 | 2246533,14 | в общем западно-юго-западном направлении по тальвегу балки вдоль лесных массивов, оставляя их на территории Маньковского сельского поселения |
| 15. | 42.109 | 651645,45 | 2242506,29 | в общем западно-северо-западном направлении вдоль лесного массива, оставляя его на территории Шептуховского сельского поселения |
| 16. | 42.166 | расположена на государственной границе между Россией и Украиной | | в общем северном направлении по государственной границе между Россией и Украиной |
| 17. | 42.165 | расположена на государственной границе между Россией и Украиной | | |
| 18. | 42.095 | 668366,35 | 2260923,76 | в общем северо-северо-восточном направлении вдоль лесополосы, оставляя ее на территории Маньковского сельского поселения, далее по прямой вдоль лесных массивов, оставляя их на территории Маньковского сельского поселения, далее по прямой между лесными массивами и лесополосой, оставляя лесные массивы на территории Сохрановского сельского поселения, лесополосу – на территории Маньковского сельского поселения |
| 19. | 42.073 | 674539,28 | 2262493,00 | в общем западном направлении вдоль лесного массива, далее по полевой дороге вдоль лесополосы, оставляя их на территории Нагибинского сельского поселения |
| 20. | 42.074 | 675280,21 | 2259705,51 | по прямой в юго-юго-западном направлении |

| 1 | 2 | 3 | 4 | 5 |
|-----|--------|-----------|------------|---|
| 21. | 42.075 | 674812,97 | 2259519,05 | по прямой в западно-северо-западном направлении |
| 22. | 42.076 | 674874,75 | 2259241,50 | в общем юго-юго-западном направлении по проселочной дороге вдоль лесополосы, оставляя ее на территории Нагибинского сельского поселения |
| 23. | 42.077 | 673955,39 | 2259011,59 | в общем западно-северо-западном направлении вдоль лесополосы, оставляя ее на территории Нагибинского сельского поселения |
| 24. | 42.078 | 674621,31 | 2256502,35 | в общем северо-северо-восточном направлении |
| 25. | 42.079 | 674849,10 | 2256708,93 | в общем западно-северо-западном направлении вдоль лесополосы, оставляя ее на территории Нагибинского сельского поселения |
| 26. | 42.014 | 675156,23 | 2255429,48 | в общем юго-юго-западном направлении вдоль лесополосы, оставляя ее на территории Щедровского сельского поселения, далее по полевой дороге |
| 27. | 42.015 | 670093,25 | 2254130,29 | в общем западно-северо-западном направлении по тальвегу балки |
| 28. | 42.016 | 670611,37 | 2252614,56 | в общем северном направлении вдоль лесополосы, оставляя ее на территории Маньковского сельского поселения |
| 29. | 42.017 | 671238,15 | 2252614,80 | по прямой в западном направлении, пересекая автодорогу с покрытием |
| 30. | 42.018 | 671469,05 | 2250481,35 | в общем северо-северо-западном направлении, вначале по прямой, далее по руслу реки Калитва, далее по прямой |

| 1 | 2 | 3 | 4 | 5 |
|-----|--------|-----------|------------|---|
| 31. | 42.019 | 671852,40 | 2250179,83 | в общем западном направлении вдоль лесополосы, оставляя ее на территории Маньковского сельского поселения |
| 32. | 42.020 | 671816,81 | 2249153,92 | по прямой в северо-северо-западном направлении вдоль лесополосы, оставляя ее на территории Маньковского сельского поселения |
| 33. | 42.021 | 674054,16 | 2248036,27 | в общем в западно-северо-западном направлении |
| 34. | 42.022 | 674233,57 | 2247586,65 | в общем западно-юго-западном направлении |
| 35. | 42.023 | 674018,33 | 2247176,22 | в общем северо-восточном направлении, оставляя лесной массив на территории Маньковского сельского поселения |
| 36. | 42.024 | 674257,60 | 2247400,36 | в общем западном направлении вдоль лесного массива, оставляя его на территории Маньковского сельского поселения, далее вдоль лесополосы, оставляя ее на территории Щедровского сельского поселения, далее между лесополосами, далее по полевой дороге |
| 37. | 42.025 | 674325,35 | 2245731,94 | по прямой в северо-северо-западном направлении по полевой дороге вдоль лесополосы, оставляя ее на территории Маньковского сельского поселения |
| 38. | 42.026 | 675419,97 | 2245236,81 | в общем западно-юго-западном направлении по полевой дороге вдоль лесополосы, оставляя ее на территории Щедровского сельского поселения |
| 39. | 42.027 | 674726,14 | 2243690,06 | в общем юго-юго-западном направлении между улучшенной грунтовой дорогой и линией связи, оставляя дорогу на территории Маньковского сельского поселения |

| 1 | 2 | 3 | 4 | 5 |
|-----|--------|-----------|------------|--|
| 40. | 42.030 | 673923,37 | 2243203,07 | в общем южном направлении |
| 41. | 42.031 | 672797,99 | 2243101,81 | в общем западно-северо-западном направлении вдоль лесополосы, оставляя ее на территории Маньковского сельского поселения |
| 42. | 42.032 | 673031,65 | 2242264,81 | по прямой в юго-восточном направлении вдоль лесополосы, оставляя ее на территории Осиковского сельского поселения |
| 43. | 42.033 | 672193,69 | 2243229,88 | в общем западно-юго-западном направлении вдоль лесополосы, оставляя ее на территории Осиковского сельского поселения |
| 44. | 42.034 | 671923,30 | 2242377,25 | в общем юго-юго-восточном направлении до лесополосы, далее вдоль лесополосы, оставляя ее на территории Осиковского сельского поселения |
| 45. | 42.035 | 668305,49 | 2243924,01 | в общем западно-юго-западном направлении по полевой дороге вдоль лесополосы, оставляя ее на территории Осиковского сельского поселения |
| 46. | 42.036 | 667848,98 | 2243111,87 | в общем юго-юго-западном направлении по склону балки Берестовая вдоль лесных массивов, оставляя их на территории Осиковского сельского поселения |
| 47. | 42.037 | 662695,96 | 2241747,28 | в общем восточно-юго-восточном направлении по руслу реки Меловая |
| 48. | 42.048 | 662125,05 | 2243685,33 | по прямой в юго-юго-западном направлении |
| 49. | 42.049 | 661831,37 | 2243621,50 | в общем восточном направлении по проселочной дороге |
| 50. | 42.050 | 661733,85 | 2244241,77 | в общем юго-восточном направлении, пересекая шоссе |

| 1 | 2 | 3 | 4 | 5 |
|-----|--------|-----------|------------|---|
| 51. | 42.051 | 661008,90 | 2244757,19 | по прямой в западно-юго-западном направлении вдоль автодороги с покрытием, оставляя ее на территории Чертковского сельского поселения |
| 52. | 42.052 | 660910,87 | 2244348,77 | в общем юго-западном направлении по полевой дороге вдоль лесополосы и фруктового сада, оставляя их на территории Чертковского сельского поселения |
| 53. | 42.053 | 659746,08 | 2243461,63 | по прямой в восточно-юго-восточном направлении |
| 54. | 42.054 | 659676,61 | 2243739,13 | по прямой в северо-северо-восточном направлении вдоль лесополосы, оставляя ее на территории Чертковского сельского поселения |
| 55. | 42.055 | 660147,45 | 2243993,56 | в общем юго-юго-восточном направлении по полевой дороге вдоль лесополосы, оставляя ее на территории Маньковского сельского поселения, далее между лесополосой и садом, оставляя лесополосу на территории Маньковского сельского поселения, а сад – на территории Чертковского сельского поселения |
| 56. | 42.056 | 657564,78 | 2244933,37 | в общем западном направлении по полевой дороге вдоль лесополосы, оставляя ее на территории Чертковского сельского поселения |
| 57. | 42.057 | 657607,59 | 2243826,55 | по прямой в южном направлении вдоль лесополосы, оставляя ее на территории Чертковского сельского поселения |
| 58. | 42.058 | 657276,51 | 2243852,66 | по прямой в восточном направлении вдоль лесополосы, оставляя ее на территории Чертковского сельского поселения |

| 1 | 2 | 3 | 4 | 5 |
|-----|--------|---|------------|---|
| 59. | 42.059 | 657271,74 | 2244010,08 | в общем юго-юго-восточном направлении, пересекая лесополосу, далее вдоль лесополосы, оставляя ее на территории Маньковского сельского поселения |
| 60. | 42.060 | 656857,10 | 2244223,56 | по прямой в западном направлении вдоль лесополосы, оставляя ее на территории Чертковского сельского поселения |
| 61. | 42.165 | расположена на государственной границе между Россией и Украиной | | »; |

13) приложение 13 изложить в редакции согласно приложению 7 к настоящему Областному закону;

14) приложение 14 изложить в следующей редакции:

«Приложение 14

к Областному закону «Об установлении границ и наделении соответствующим статусом муниципального образования «Чертковский район» и муниципальных образований в его составе»

**КАТАЛОГ КООРДИНАТ ОСНОВНЫХ ПОВОРОТНЫХ ТОЧЕК
ГРАНИЦЫ МУНИЦИПАЛЬНОГО ОБРАЗОВАНИЯ
«МИХАЙЛОВО-АЛЕКСАНДРОВСКОЕ СЕЛЬСКОЕ ПОСЕЛЕНИЕ»**

| № п/п | № точки | X (м) | Y (м) | Описание отрезка границы |
|-------|-------------|---|------------|---|
| 1 | 2 | 3 | 4 | 5 |
| 1. | 009 | расположена на государственной границе между Россией и Украиной | | в общем восточно-юго-восточном направлении, вначале по прямой, далее вдоль лесополосы, оставляя ее на территории Миллеровского района |
| 2. | 009-038.001 | 636106,10 | 2229854,58 | по прямой в юго-юго-восточном направлении |
| 3. | 009-038.002 | 635488,60 | 2230106,20 | по прямой в восточном направлении |

| 1 | 2 | 3 | 4 | 5 |
|-----|-------------|-----------|------------|--|
| 4. | 009-038.003 | 635513,25 | 2230641,93 | в общем восточно-юго-восточном направлении по тальвегу балки |
| 5. | 009-038.004 | 634092,40 | 2232718,56 | по прямой в северо-северо-восточном направлении по полевой дороге, далее вдоль лесополосы, оставляя ее на территории Чертковского района |
| 6. | 009-038.005 | 637365,27 | 2234362,65 | по прямой в восточно-юго-восточном направлении |
| 7. | 009-038.006 | 637169,80 | 2234729,33 | в общем северо-северо-восточном направлении вдоль лесополосы, оставляя ее на территории Чертковского района |
| 8. | 009-038.007 | 637645,71 | 2234965,82 | в общем восточно-юго-восточном направлении по проселочной дороге вдоль лесополосы, оставляя ее на территории Миллеровского района |
| 9. | 009-038.008 | 635971,33 | 2237935,74 | по прямой в северо-северо-восточном направлении |
| 10. | 009-038.009 | 636889,10 | 2238124,67 | по прямой в восточном направлении вдоль лесополосы, оставляя ее на территории Чертковского района |
| 11. | 009-038.010 | 636887,57 | 2241806,46 | в общем восточно-юго-восточном направлении вдоль лесного массива Липовый, оставляя его на территории Чертковского района |
| 12. | 009-038.011 | 636252,47 | 2242686,76 | в общем северо-северо-западном направлении вдоль лесного массива Липовый, оставляя его на территории Чертковского района |
| 13. | 009-038.012 | 636412,31 | 2242630,34 | в общем северном направлении по полевой дороге вдоль лесного массива Липовый, оставляя его на территории Чертковского района |
| 14. | 009-038.013 | 637885,95 | 2242547,55 | в общем восточном направлении по полевой дороге между лесополосами |

| 1 | 2 | 3 | 4 | 5 |
|-----|-------------|-----------|------------|---|
| 15. | 009-038.014 | 637921,95 | 2244941,54 | в общем юго-юго-восточном направлении по полевой дороге вдоль лесополосы, оставляя ее на территории Миллеровского района, далее по прямой |
| 16. | 009-038.015 | 635550,36 | 2245414,38 | в общем восточно-юго-восточном направлении по склону балки вдоль лесополосы, оставляя лесополосу на территории Миллеровского района |
| 17. | 009-038.016 | 635255,72 | 2246631,67 | по прямой в южном направлении, далее в общем южном направлении по проселочной дороге, далее вдоль лесополосы, оставляя ее на территории Миллеровского района, далее по прямой |
| 18. | 009-038.017 | 633434,23 | 2246638,54 | в общем восточном направлении по тальвегу балки |
| 19. | 009-038.018 | 633448,57 | 2247119,01 | в общем восточном направлении по тальвегу балки |
| 20. | 009-038.019 | 633566,40 | 2247868,97 | в общем восточном направлении по тальвегу балки, далее по прямой |
| 21. | 009-038.020 | 633581,95 | 2248364,12 | в общем восточно-северо-восточном направлении |
| 22. | 009-038.021 | 633734,10 | 2248699,04 | по прямой в восточном направлении вдоль лесополосы, оставляя ее на территории Чертковского района |
| 23. | 009-038.022 | 633770,82 | 2249054,26 | по прямой в восточном направлении по полевой дороге вдоль лесополосы, оставляя ее на территории Чертковского района |
| 24. | 009-038.023 | 633820,95 | 2249539,08 | по прямой в северо-северо-западном направлении вдоль полосы отвода железной дороги, оставляя ее на территории Миллеровского района |
| 25. | 009-038.024 | 633926,73 | 2249488,75 | в общем северо-северо-западном направлении вдоль полосы отво- |

| 1 | 2 | 3 | 4 | 5 |
|-----|-------------|-----------|------------|---|
| | | | | да железной дороги, оставляя ее на территории Миллеровского района |
| 26. | 009-038.025 | 636392,33 | 2248448,30 | в общем северо-западном направлении вдоль полосы отвода железной дороги, оставляя ее на территории Миллеровского района |
| 27. | 009-038.026 | 636887,08 | 2247875,25 | в общем северо-западном направлении вдоль полосы отвода железной дороги, оставляя ее на территории Миллеровского района |
| 28. | 009-038.027 | 638157,66 | 2247165,90 | в общем восточно-северо-восточном направлении, пересекая железную дорогу, далее по полевой дороге вдоль лесного массива Кошкадеров, оставляя его на территории Миллеровского района |
| 29. | 009-038.028 | 638488,65 | 2247874,54 | в общем северо-северо-западном направлении по полевой дороге вдоль лесного массива Кошкадеров, оставляя его на территории Миллеровского района |
| 30. | 009-038.029 | 639137,65 | 2247658,30 | по прямой в восточно-юго-восточном направлении по полевой дороге вдоль лесного массива Кошкадеров, оставляя его на территории Миллеровского района |
| 31. | 009-038.030 | 638882,35 | 2248283,80 | по прямой в северо-северо-западном направлении по полевой дороге вдоль лесополосы, оставляя ее на территории Миллеровского района |
| 32. | 009-038.031 | 639532,71 | 2248059,22 | в общем восточно-северо-восточном направлении по полевой дороге, далее по прямой вдоль лесополосы, оставляя ее на территории Чертковского района |
| 33. | 009-038.032 | 639937,80 | 2251087,38 | по прямой в северо-западном направлении вдоль лесополосы, |

| 1 | 2 | 3 | 4 | 5 |
|-----|--------|---|------------|--|
| | | | | оставляя ее на территории Михайлово-Александровского сельского поселения |
| 34. | 42.114 | 642066,07 | 2248954,52 | в общем юго-западном направлении вдоль лесного массива, оставляя его на территории Шептуховского сельского поселения |
| 35. | 42.115 | 641860,70 | 2248671,65 | в общем западно-северо-западном направлении вдоль лесного массива, оставляя его на территории Шептуховского сельского поселения |
| 36. | 42.116 | 642404,40 | 2247177,91 | в общем восточно-северо-восточном направлении по полевой дороге вдоль лесного массива, оставляя его на территории Шептуховского сельского поселения |
| 37. | 42.117 | 642806,88 | 2248199,37 | по прямой в северо-северо-западном направлении |
| 38. | 42.118 | 642980,40 | 2248129,97 | по прямой в восточно-северо-восточном направлении |
| 39. | 42.119 | 643422,20 | 2249005,82 | в общем западно-северо-западном направлении вдоль лесополосы, оставляя ее на территории Михайлово-Александровского сельского поселения, пересекая автодорогу с покрытием, далее по руслу пересыхающего ручья, далее по склону балки, далее вдоль лесополосы, оставляя ее на территории Шептуховского сельского поселения |
| 40. | 42.167 | расположена на государственной границе между Россией и Украиной | | в общем юго-западном направлении по государственной границе между Россией и Украиной |
| 41. | 009 | расположена на государственной границе между Россией и Украиной | | |

15) приложение 15 изложить в редакции согласно приложению 8 к настоящему Областному закону;

16) приложение 16 изложить в следующей редакции:

«Приложение 16

к Областному закону «Об установлении границ и наделении соответствующим статусом муниципального образования «Чертковский район» и муниципальных образований в его составе»

**КАТАЛОГ КООРДИНАТ ОСНОВНЫХ ПОВОРОТНЫХ ТОЧЕК
ГРАНИЦЫ МУНИЦИПАЛЬНОГО ОБРАЗОВАНИЯ
«НАГИБИНСКОЕ СЕЛЬСКОЕ ПОСЕЛЕНИЕ»**

| № п/п | № точки | X (м) | Y (м) | Описание отрезка границы |
|-------|-------------|-----------|------------|--|
| 1 | 2 | 3 | 4 | 5 |
| 1. | 010-011.006 | 683546,92 | 2260129,18 | в общем восточно-северо-восточном направлении по границе между Ростовской и Воронежской областями |
| 2. | 011 | 693150,23 | 2278273,19 | в общем южном направлении вдоль лесного массива, далее вдоль лесополосы, оставляя их на территории Чертковского района |
| 3. | 011-036.001 | 690471,41 | 2277975,37 | в общем западном направлении, огибая вал высотой 3 м, оставляя его на территории Верхнедонского района |
| 4. | 011-036.002 | 690418,77 | 2277181,38 | по прямой в южном направлении вдоль плотины пруда, оставляя его на территории Чертковского района, далее вдоль лесополосы, оставляя ее на территории Чертковского района |
| 5. | 011-036.003 | 687946,89 | 2277037,53 | в общем восточно-юго-восточном направлении вдоль лесополосы, оставляя ее на территории Чертковского района |
| 6. | 011-036.004 | 687635,88 | 2278174,73 | в общем южном направлении вдоль лесополосы, оставляя ее на территории Чертковского района |
| 7. | 011-036.005 | 686766,87 | 2278206,19 | в общем юго-юго-восточном направлении вдоль лесополосы, |

| 1 | 2 | 3 | 4 | 5 |
|-----|-------------|-----------|------------|---|
| | | | | оставляя ее на территории Верхнедонского района |
| 8. | 011-036.006 | 686143,57 | 2278423,62 | в общем восточно-юго-восточном направлении по полевой дороге вдоль лесополосы, оставляя ее на территории Чертковского района |
| 9. | 011-036.007 | 686048,70 | 2278746,85 | в общем южном направлении вдоль лесополосы, оставляя ее на территории Чертковского района, далее по прямой |
| 10. | 011-036.008 | 684547,10 | 2278708,48 | по прямой в восточно-юго-восточном направлении |
| 11. | 011-036.009 | 683900,60 | 2281124,48 | по прямой в южном направлении вдоль лесополосы, далее пересекая автодорогу с покрытием, далее вдоль лесополосы, оставляя лесополосы на территории Чертковского района |
| 12. | 011-036.010 | 680512,11 | 2281107,75 | в общем юго-западном направлении по тальвегу балки Короткая |
| 13. | 011-036.011 | 678789,93 | 2279822,81 | в общем западном направлении вдоль лесополосы, оставляя ее на территории Нагибинского сельского поселения |
| 14. | 42.061 | 678499,20 | 2277756,66 | в общем южном направлении вдоль лесополосы, оставляя ее на территории Нагибинского сельского поселения |
| 15. | 42.062 | 676534,98 | 2277613,73 | в общем западно-северо-западном направлении по полевой дороге вдоль лесополосы, оставляя ее на территории Нагибинского сельского поселения |
| 16. | 42.063 | 676923,35 | 2276040,80 | по прямой в юго-юго-западном направлении по проселочной дороге вдоль опушки дубового леса, оставляя его на территории Нагибинского сельского поселения |
| 17. | 42.064 | 676382,02 | 2275730,17 | в общем северо-западном направлении вдоль опушки дубового леса, оставляя его на территории Нагибинского сельского поселения |

| 1 | 2 | 3 | 4 | 5 |
|-----|--------|-----------|------------|---|
| 18. | 42.065 | 677185,78 | 2274958,85 | по прямой в западно-северо-западном направлении вдоль лесополосы, оставляя ее на территории Нагибинского сельского поселения |
| 19. | 42.066 | 677742,13 | 2272795,72 | по прямой в северо-северо-восточном направлении вдоль лесополосы, оставляя ее на территории Сохрановского сельского поселения |
| 20. | 42.067 | 678222,20 | 2272927,94 | в общем западно-северо-западном направлении вдоль лесополосы, оставляя ее на территории Сохрановского сельского поселения |
| 21. | 42.068 | 678594,31 | 2271416,64 | в общем юго-юго-западном направлении по обочине автодороги с усовершенствованным покрытием вдоль лесополосы, оставляя лесополосу на территории Сохрановского сельского поселения |
| 22. | 42.069 | 677646,71 | 2271164,49 | в общем западно-северо-западном направлении, пересекая автодорогу с усовершенствованным покрытием, далее между лесным массивом и лесополосой, оставляя лесной массив на территории Сохрановского сельского поселения, лесополосу – на территории Нагибинского сельского поселения, далее вдоль этой лесополосы, далее пересекая балку Поповская |
| 23. | 42.070 | 678105,05 | 2268732,05 | в общем западном направлении между опушкой леса и лесополосой, оставляя последнюю на территории Сохрановского сельского поселения |
| 24. | 42.071 | 678061,14 | 2267441,63 | по прямой в западно-северо-западном направлении по полевой дороге вдоль лесополосы и |

| 1 | 2 | 3 | 4 | 5 |
|-----|-------------|-----------|------------|---|
| | | | | линии электропередачи, оставляя их на территории Нагибинского сельского поселения |
| 25. | 42.072 | 679016,99 | 2263629,24 | по прямой в юго-юго-западном направлении вдоль лесополосы, оставляя ее на территории Нагибинского сельского поселения, далее по прямой, оставляя лесные массивы на территории Сохрановского сельского поселения |
| 26. | 42.073 | 674539,28 | 2262493,00 | в общем западном направлении вдоль лесного массива, далее по полевой дороге вдоль лесополосы, оставляя их на территории Нагибинского сельского поселения |
| 27. | 42.074 | 675280,21 | 2259705,51 | по прямой в юго-юго-западном направлении |
| 28. | 42.075 | 674812,97 | 2259519,05 | по прямой в западно-северо-западном направлении |
| 29. | 42.076 | 674874,75 | 2259241,50 | в общем юго-юго-западном направлении по проселочной дороге вдоль лесополосы, оставляя ее на территории Нагибинского сельского поселения |
| 30. | 42.077 | 673955,39 | 2259011,59 | в общем западно-северо-западном направлении вдоль лесополосы, оставляя ее на территории Нагибинского сельского поселения |
| 31. | 42.078 | 674621,31 | 2256502,35 | в общем северо-северо-восточном направлении |
| 32. | 42.079 | 674849,10 | 2256708,93 | в общем западно-северо-западном направлении вдоль лесополосы, оставляя ее на территории Нагибинского сельского поселения |
| 33. | 42.014 | 675156,23 | 2255429,48 | |
| 34. | 010-011.006 | 683546,92 | 2260129,18 | по прямой в юго-юго-западном направлении по полевой дороге |

| 1 | 2 | 3 | 4 | 5 |
|-----|--------|-----------|------------|---|
| 35. | 42.001 | 682334,30 | 2259817,65 | по прямой в восточно-юго-восточном направлении по полевой дороге, севернее леса |
| 36. | 42.002 | 682206,00 | 2260356,80 | по прямой в северо-северо-восточном направлении по полевой дороге, западнее леса |
| 37. | 42.003 | 682674,35 | 2260475,19 | по прямой в восточно-юго-восточном направлении по полевой дороге, севернее леса |
| 38. | 42.004 | 682589,60 | 2260927,20 | по прямой в юго-юго-западном направлении по полевой дороге вдоль леса, оставляя его на территории Щедровского сельского поселения |
| 39. | 42.005 | 681165,10 | 2260567,20 | по прямой в западно-юго-западном направлении вдоль леса, оставляя его на территории Щедровского сельского поселения |
| 40. | 42.006 | 681081,62 | 2260038,37 | по прямой в северо-западном направлении вдоль леса, оставляя его на территории Щедровского сельского поселения |
| 41. | 42.007 | 681528,91 | 2259618,54 | в общем юго-юго-западном направлении, оставляя лесополосу на территории Щедровского сельского поселения |
| 42. | 42.008 | 680118,32 | 2259284,90 | в общем восточно-юго-восточном направлении, оставляя лес на территории Щедровского сельского поселения |
| 43. | 42.009 | 679949,00 | 2259726,81 | по прямой в южном направлении, оставляя лес на территории Щедровского сельского поселения |
| 44. | 42.010 | 679693,55 | 2259726,32 | в общем западно-юго-западном направлении, оставляя лес на территории Щедровского сельского поселения |
| 45. | 42.011 | 679559,52 | 2259150,01 | в общем юго-юго-западном направлении по полевой дороге, оставляя лесополосу на территории Щедровского сельского поселения |

| 1 | 2 | 3 | 4 | 5 |
|-----|--------|-----------|------------|---|
| 46. | 42.012 | 678671,85 | 2258892,85 | по прямой в западно-северо-западном направлении по полевой дороге вдоль лесополосы, оставляя ее на территории Щедровского сельского поселения |
| 47. | 42.013 | 679277,75 | 2256466,12 | в общем юго-юго-западном направлении вдоль лесополосы, оставляя ее на территории Щедровского сельского поселения, далее по полевой дороге |
| 48. | 42.014 | 675156,23 | 2255429,48 | »; |

17) приложение 17 изложить в редакции согласно приложению 9 к настоящему Областному закону;

18) приложение 18 изложить в следующей редакции:

«Приложение 18

к Областному закону «Об установлении границ и наделении соответствующим статусом муниципального образования «Чертковский район» и муниципальных образований в его составе»

**КАТАЛОГ КООРДИНАТ ОСНОВНЫХ ПОВОРОТНЫХ ТОЧЕК
ГРАНИЦЫ МУНИЦИПАЛЬНОГО ОБРАЗОВАНИЯ
«ОЛЬХОВЧАНСКОЕ СЕЛЬСКОЕ ПОСЕЛЕНИЕ»**

| № п/п | № точки | X (м) | Y (м) | Описание отрезка границы |
|-------|---------|-----------|------------|--|
| 1 | 2 | 3 | 4 | 5 |
| 1. | 42.156 | 656588,10 | 2283640,23 | по прямой в южном направлении по полевой дороге вдоль лесополосы, оставляя ее на территории Алексеево-Лозовского сельского поселения |
| 2. | 42.157 | 656401,75 | 2283648,93 | по прямой в юго-западном направлении по полевой дороге между лесным массивом и лесополосой, оставляя лесной массив на территории Ольховчанского сельского поселения, лесополосу на – территории Алексеево-Лозовского сельского поселения |

| 1 | 2 | 3 | 4 | 5 |
|-----|-------------|-----------|------------|--|
| 3. | 42.158 | 654522,95 | 2281934,58 | по прямой в западном направлении вдоль лесополосы, оставляя ее на территории Алексеево-Лозовского сельского поселения |
| 4. | 42.159 | 654444,75 | 2280631,72 | по прямой в южном направлении вдоль лесополосы, оставляя ее на территории Алексеево-Лозовского сельского поселения |
| 5. | 42.160 | 653178,90 | 2280625,51 | в общем западном направлении по полевой дороге вдоль лесополосы, оставляя ее на территории Алексеево-Лозовского сельского поселения, далее по прямой |
| 6. | 42.161 | 652868,58 | 2279355,53 | по прямой в южном направлении вдоль лесополосы, оставляя ее на территории Алексеево-Лозовского сельского поселения |
| 7. | 42.162 | 649306,85 | 2279381,52 | в общем западно-юго-западном направлении, оставляя источник (родник) и две ямы на территории Алексеево-Лозовского сельского поселения, далее пересекая реку Лозовенькая |
| 8. | 42.126 | 648238,44 | 2274448,75 | в общем южном направлении вдоль лесополосы, оставляя ее на территории Кутейниковского сельского поселения, далее пересекая автодорогу с покрытием, далее вдоль лесополосы, оставляя ее на территории Кутейниковского сельского поселения |
| 9. | 009-038.048 | 641893,30 | 2274224,58 | по прямой в восточном направлении по полевой дороге вдоль лесополосы, оставляя ее на территории Чертковского района |
| 10. | 009-038.049 | 641903,16 | 2277135,61 | в общем северо-восточном направлении вдоль лесного массива, оставляя его на территории Миллеровского района, далее по тальвегу балки |
| 11. | 009-038.050 | 642807,70 | 2278179,94 | в общем северо-западном направлении |
| 12. | 009-038.051 | 643115,95 | 2277936,43 | в общем восточном направлении |

| 1 | 2 | 3 | 4 | 5 |
|-----|-------------|-----------|------------|---|
| 13. | 009-038.052 | 643110,25 | 2278952,03 | в общем северном направлении по старому руслу реки Лозовая, далее вдоль западной стороны плотины на реке Лозовая |
| 14. | 009-038.053 | 644747,45 | 2279297,47 | в общем восточно-юго-восточном направлении до плотины реки Лозовая, далее по проселочной дороге до стыка этой проселочной и полевой дорог, далее вдоль лесополосы, оставляя ее на территории Миллеровского района |
| 15. | 009-038.054 | 643414,84 | 2281961,69 | в общем юго-западном направлении по проселочной дороге |
| 16. | 009-038.055 | 642586,32 | 2281348,58 | по прямой в восточно-юго-восточном направлении по полевой дороге |
| 17. | 009-038.056 | 639741,70 | 2287033,20 | в общем северо-северо-восточном направлении вдоль плотины пруда, оставляя его на территории Миллеровского района, далее по полевой дороге вдоль лесополосы, оставляя ее на территории Чертковского района |
| 18. | 009-038.057 | 642420,64 | 2288388,37 | по прямой в восточно-юго-восточном направлении по полевой дороге вдоль лесополосы, оставляя ее на территории Чертковского района |
| 19. | 009-038.058 | 641958,70 | 2289297,86 | в общем восточном направлении по полевой дороге вдоль лесополосы, оставляя ее на территории Чертковского района |
| 20. | 009-038.059 | 642049,60 | 2290791,60 | в общем северо-северо-восточном направлении вдоль лесополосы, оставляя ее на территории Чертковского района |
| 21. | 009-038.060 | 644907,75 | 2292316,56 | в общем восточно-юго-восточном направлении вдоль лесополосы, оставляя ее на территории Чертковского района |
| 22. | 038 | 643745,51 | 2294636,42 | |
| 23. | 036-038.018 | 654888,26 | 2294619,45 | по прямой в южном направлении вдоль лесополосы, оставляя ее на территории Кашарского района |

| 1 | 2 | 3 | 4 | 5 |
|-----|-------------|-----------|------------|---|
| 24. | 036-038.019 | 653889,05 | 2294620,59 | в общем юго-восточном направлении вдоль фруктового сада, далее вдоль дубового леса, оставляя их на территории Кашарского района |
| 25. | 036-038.020 | 653071,62 | 2295772,83 | в общем восточно-юго-восточном направлении по полевой дороге вдоль лесного массива, оставляя его на территории Кашарского района |
| 26. | 036-038.021 | 652861,18 | 2296660,09 | в общем южном направлении вдоль лесополосы, оставляя ее на территории Чертковского района, далее по полевой дороге вдоль этой лесополосы, далее по этой полевой дороге вдоль лесополосы, оставляя ее на территории Кашарского района |
| 27. | 036-038.022 | 647604,16 | 2296518,68 | в общем юго-юго-западном направлении |
| 28. | 036-038.023 | 647217,60 | 2296363,97 | по прямой в юго-юго-западном направлении вдоль лесополосы, оставляя ее на территории Кашарского района |
| 29. | 038 | 643745,51 | 2294636,42 | |
| 30. | 036-038.018 | 654888,26 | 2294619,45 | в общем западном направлении, вначале по полевой дороге вдоль лесополосы, оставляя ее на территории Сетраковского сельского поселения, далее по прямой, пересекая лесной массив, далее вдоль лесополосы, оставляя ее на территории Ольховчанского сельского поселения, далее пересекая автодорогу с покрытием |
| 31. | 42.187 | 654896,03 | 2287479,64 | по прямой в северо-западном направлении вдоль лесополосы, оставляя ее на территории Ольховчанского сельского поселения |
| 32. | 42.188 | 656571,30 | 2285817,51 | в общем западном направлении вдоль лесополосы, оставляя ее на |

| 1 | 2 | 3 | 4 | 5 |
|-----|--------|-----------|------------|---|
| | | | | территории Сетраковского сельского поселения, далее по полевой дороге, далее по прямой вдоль лесного массива, оставляя его на территории Ольховчанского сельского поселения |
| 33. | 42.156 | 656588,10 | 2283640,23 | »; |

19) приложение 19 изложить в редакции согласно приложению 10 к настоящему Областному закону;

20) приложение 20 изложить в следующей редакции:

«Приложение 20

к Областному закону «Об установлении границ и наделении соответствующим статусом муниципального образования «Чертковский район» и муниципальных образований в его составе»

**КАТАЛОГ КООРДИНАТ ОСНОВНЫХ ПОВОРОТНЫХ ТОЧЕК
ГРАНИЦЫ МУНИЦИПАЛЬНОГО ОБРАЗОВАНИЯ
«ОСИКОВСКОЕ СЕЛЬСКОЕ ПОСЕЛЕНИЕ»**

| № п/п | № точки | X (м) | Y (м) | Описание отрезка границы |
|-------|---------|-----------|------------|--|
| 1 | 2 | 3 | 4 | 5 |
| 1. | 42.027 | 674726,14 | 2243690,06 | в общем северо-северо-западном направлении между улучшенной грунтовой дорогой и лесополосой, оставляя лесополосу на территории Осиковского сельского поселения, а дорогу – на территории Щедровского сельского поселения |
| 2. | 42.028 | 676780,43 | 2242955,83 | по прямой в северо-северо-восточном направлении между улучшенной грунтовой дорогой и линией связи |
| 3. | 42.029 | 677971,55 | 2243272,83 | в общем северо-северо-западном направлении вдоль лесополосы, оставляя ее на территории Осиковского сельского поселения |

| 1 | 2 | 3 | 4 | 5 |
|-----|--------|---|------------|--|
| 4. | 42.163 | расположена на государственной границе между Россией и Украиной | | в общем юго-юго-западном направлении по государственной границе между Россией и Украиной |
| 5. | 42.164 | расположена на государственной границе между Россией и Украиной | | |
| 6. | 42.027 | 674726,14 | 2243690,06 | в общем юго-юго-западном направлении между улучшенной грунтовой дорогой и линией связи, оставляя дорогу на территории Маньковского сельского поселения |
| 7. | 42.030 | 673923,37 | 2243203,07 | в общем южном направлении |
| 8. | 42.031 | 672797,99 | 2243101,81 | в общем западно-северо-западном направлении вдоль лесополосы, оставляя ее на территории Маньковского сельского поселения |
| 9. | 42.032 | 673031,65 | 2242264,81 | по прямой в юго-восточном направлении вдоль лесополосы, оставляя ее на территории Осиковского сельского поселения |
| 10. | 42.033 | 672193,69 | 2243229,88 | в общем западно-юго-западном направлении вдоль лесополосы, оставляя ее на территории Осиковского сельского поселения |
| 11. | 42.034 | 671923,30 | 2242377,25 | в общем юго-юго-восточном направлении до лесополосы, далее вдоль лесополосы, оставляя ее на территории Осиковского сельского поселения |
| 12. | 42.035 | 668305,49 | 2243924,01 | в общем западно-юго-западном направлении по полевой дороге вдоль лесополосы, оставляя ее на территории Осиковского сельского поселения |
| 13. | 42.036 | 667848,98 | 2243111,87 | в общем юго-юго-западном направлении по склону балки Берестовая вдоль лесных массивов, оставляя их на территории Осиковского сельского поселения |

| 1 | 2 | 3 | 4 | 5 |
|-----|---------|-----------|------------|--|
| 14. | 42.037 | 662695,96 | 2241747,28 | в общем западном направлении вдоль пересыхающего русла реки Меловая, далее вдоль правого берега этой реки, оставляя ее на территории Осиковского сельского поселения |
| 15. | 42.038 | 662879,89 | 2240882,16 | в общем юго-западном направлении |
| 16. | 42.038a | 662648,19 | 2240681,47 | по прямой в западно-северо-западном направлении |
| 17. | 42.038б | 662759,98 | 2240422,32 | в общем юго-западном направлении, пересекая проезд между поселком Чертково и селом Осиково |
| 18. | 42.039 | 662717,75 | 2240393,09 | в общем западно-северо-западном направлении вдоль проезда между поселком Чертково и селом Осиково, оставляя его на территории Осиковского сельского поселения |
| 19. | 42.040 | 662832,26 | 2240100,15 | по прямой в юго-юго-западном направлении вдоль проезда между поселком Чертково и селом Осиково, оставляя его на территории Осиковского сельского поселения |
| 20. | 42.041 | 662412,47 | 2239914,32 | в общем западно-северо-западном направлении вдоль плотины пруда, оставляя его на территории Чертковского сельского поселения |
| 21. | 42.042 | 662516,17 | 2239726,43 | по прямой в северо-северо-восточном направлении по проезду между поселком Чертково и селом Осиково |
| 22. | 42.043 | 662897,12 | 2239911,28 | в общем западно-северо-западном направлении вдоль проезда между поселком Чертково и селом Осиково, оставляя его на территории Осиковского сельского поселения |
| 23. | 42.044 | 663364,73 | 2238761,27 | в общем юго-западном направлении вдоль МТФ, оставляя ее на |

| 1 | 2 | 3 | 4 | 5 |
|-----|--------|---|------------|--|
| | | | | территории Осиковского сельского поселения, далее по склону балки |
| 24. | 42.045 | 662683,45 | 2238127,68 | в общем юго-западном направлении |
| 25. | 42.046 | 661996,40 | 2237592,70 | в общем западно-северо-западном направлении по полевой дороге вдоль лесополосы, оставляя ее на территории Чертковского сельского поселения |
| 26. | 42.047 | 662987,86 | 2236282,90 | по прямой в юго-западном направлении, пересекая железную дорогу |
| 27. | 42.164 | расположена на государственной границе между Россией и Украиной | | »; |

21) приложение 21 изложить в редакции согласно приложению 11 к настоящему Областному закону;

22) приложение 22 изложить в следующей редакции:

«Приложение 22

к Областному закону «Об установлении границ и наделении соответствующим статусом муниципального образования «Чертковский район» и муниципальных образований в его составе»

**КАТАЛОГ КООРДИНАТ ОСНОВНЫХ ПОВОРОТНЫХ ТОЧЕК
ГРАНИЦЫ МУНИЦИПАЛЬНОГО ОБРАЗОВАНИЯ
«СЕТРАКОВСКОЕ СЕЛЬСКОЕ ПОСЕЛЕНИЕ»**

| № п/п | № точки | X (м) | Y (м) | Описание отрезка границы |
|-------|---------|-----------|------------|---|
| 1 | 2 | 3 | 4 | 5 |
| 1. | 42.151 | 663897,47 | 2288116,34 | в общем западном направлении, пересекая лесной массив и балку Козлянскую, далее по полевой дороге вдоль лесополос, оставляя их на территории Алексево-Лозовского сельского поселения, далее по прямой |

| 1 | 2 | 3 | 4 | 5 |
|----|-------------|-----------|------------|---|
| 2. | 42.152 | 663896,86 | 2282477,19 | в общем южном направлении вдоль дубового леса, оставляя его на территории Алексеево-Лозовского сельского поселения |
| 3. | 42.153 | 662711,75 | 2282570,61 | в общем юго-юго-восточном направлении по полевой дороге вдоль лесных массивов, оставляя их на территории Сетраковского сельского поселения, далее вдоль лесополосы, оставляя ее на территории Алексеево-Лозовского сельского поселения |
| 4. | 42.154 | 661332,13 | 2283077,81 | в общем восточно-юго-восточном направлении вдоль автодороги с покрытием, оставляя ее на территории Алексеево-Лозовского сельского поселения |
| 5. | 42.155 | 661040,55 | 2283610,86 | по прямой в южном направлении, пересекая автодорогу с покрытием, далее по полевой дороге вдоль лесополосы, далее вдоль лесного массива и лесополосы, оставляя их на территории Алексеево-Лозовского сельского поселения |
| 6. | 42.156 | 656588,10 | 2283640,23 | |
| 7. | 036-038.016 | 655785,51 | 2297052,34 | в общем юго-западном направлении по полевой дороге вдоль лесного массива, оставляя его на территории Кашарского района |
| 8. | 036-038.017 | 654900,16 | 2296073,00 | по прямой в западном направлении по полевой дороге вдоль фруктового сада, далее вдоль лесополосы, оставляя их на территории Кашарского района |
| 9. | 036-038.018 | 654888,26 | 2294619,45 | в общем западном направлении, вначале по полевой дороге вдоль лесополосы, оставляя ее на территории Сетраковского сельского поселения, далее по прямой, пересекая лесной массив, далее вдоль лесополосы, оставляя ее на территории Ольховчанского сельского поселения, далее пересекая автодорогу с покрытием |

| 1 | 2 | 3 | 4 | 5 |
|-----|-------------|-----------|------------|---|
| 10. | 42.187 | 654896,03 | 2287479,64 | по прямой в северо-западном направлении вдоль лесополосы, оставляя ее на территории Ольховчанского сельского поселения |
| 11. | 42.188 | 656571,30 | 2285817,51 | в общем западном направлении вдоль лесополосы, оставляя ее на территории Сетраковского сельского поселения, далее по полевой дороге, далее по прямой вдоль лесного массива, оставляя его на территории Ольховчанского сельского поселения |
| 12. | 42.156 | 656588,10 | 2283640,23 | |
| 13. | 036-038.016 | 655785,51 | 2297052,34 | по прямой в северном направлении |
| 14. | 42.179 | 656898,26 | 2297132,05 | по прямой в северо-северо-восточном направлении по проселочной дороге |
| 15. | 42.180 | 658379,30 | 2298194,42 | в общем западном направлении по полевой дороге вдоль лесополосы, оставляя ее на территории Донского сельского поселения |
| 16. | 42.181 | 658427,05 | 2295234,77 | в общем северном направлении вдоль лесополосы, оставляя ее на территории Сетраковского сельского поселения |
| 17. | 42.182 | 659011,67 | 2295192,16 | в общем западном направлении по проселочной дороге вдоль лесополосы, оставляя ее на территории Донского сельского поселения |
| 18. | 42.183 | 658995,24 | 2294096,86 | в общем северном направлении вдоль лесополосы, оставляя ее на территории Донского сельского поселения, далее по прямой |
| 19. | 42.184 | 664604,45 | 2294070,61 | в общем западно-северо-западном направлении вдоль автодороги с покрытием, оставляя ее на территории Донского сельского поселения |
| 20. | 42.177 | 665050,85 | 2293233,86 | по прямой в юго-западном направлении вдоль автодороги с |

| 1 | 2 | 3 | 4 | 5 |
|-----|--------|-----------|------------|--|
| | | | | покрытием, оставляя ее на территории Зубрилинского сельского поселения |
| 21. | 42.178 | 663884,40 | 2292366,22 | в общем западном направлении, пересекая автодорогу с покрытием, далее пересекая пруд, далее вдоль лесных массивов, оставляя их на территории Сетраковского сельского поселения |
| 22. | 42.151 | 663897,47 | 2288116,34 | »); |

23) приложение 23 изложить в редакции согласно приложению 12 к настоящему Областному закону;

24) приложение 24 изложить в следующей редакции:

«Приложение 24

к Областному закону «Об установлении границ и наделении соответствующим статусом муниципального образования «Чертковский район» и муниципальных образований в его составе»

**КАТАЛОГ КООРДИНАТ ОСНОВНЫХ ПОВОРОТНЫХ ТОЧЕК
ГРАНИЦЫ МУНИЦИПАЛЬНОГО ОБРАЗОВАНИЯ
«СОХРАНОВСКОЕ СЕЛЬСКОЕ ПОСЕЛЕНИЕ»**

| № п/п | № точки | X (м) | Y (м) | Описание отрезка границы |
|-------|---------|-----------|------------|---|
| 1 | 2 | 3 | 4 | 5 |
| 1. | 42.066 | 677742,13 | 2272795,72 | в общем юго-юго-западном направлении вдоль лесополосы, оставляя ее на территории Сохрановского сельского поселения |
| 2. | 42.080 | 677062,80 | 2272609,66 | по прямой в южном направлении вдоль лесополосы, оставляя ее на территории Сохрановского сельского поселения, далее вдоль лесного массива, оставляя его на территории Сохрановского сельского поселения, и далее по прямой |
| 3. | 42.081 | 669218,50 | 2272626,33 | по прямой в восточном направлении |
| 4. | 42.082 | 669279,90 | 2273326,42 | по прямой в восточно-юго-восточном направлении вдоль опуш- |

| 1 | 2 | 3 | 4 | 5 |
|-----|--------|-----------|------------|---|
| | | | | ки леса, оставляя его на территории Сохрановского сельского поселения |
| 5. | 42.083 | 669116,30 | 2273590,36 | по прямой в южном направлении вдоль опушки леса, оставляя его на территории Сохрановского сельского поселения |
| 6. | 42.084 | 668742,70 | 2273561,34 | в общем западно-северо-западном направлении, вначале по полевой дороге вдоль опушки дубового леса, далее вдоль лесных массивов, оставляя их на территории Сохрановского сельского поселения |
| 7. | 42.085 | 669642,53 | 2269783,17 | в общем юго-юго-западном направлении, пересекая автодорогу с усовершенствованным покрытием |
| 8. | 42.086 | 668736,16 | 2269436,54 | по прямой в западном направлении |
| 9. | 42.087 | 668766,01 | 2268621,63 | по прямой в южном направлении по полевой дороге вдоль лесополосы, оставляя ее на территории Сохрановского сельского поселения |
| 10. | 42.088 | 666883,21 | 2268611,75 | в общем западном направлении по полевой дороге вдоль лесополосы, оставляя ее на территории Сохрановского сельского поселения |
| 11. | 42.089 | 666953,73 | 2263304,59 | в общем северо-северо-восточном направлении по проселочной дороге |
| 12. | 42.090 | 667849,10 | 2263501,45 | по прямой в западно-северо-западном направлении |
| 13. | 42.091 | 667930,75 | 2263185,72 | в общем северо-северо-восточном направлении по руслу реки Камышная |
| 14. | 42.092 | 668072,15 | 2263272,78 | по прямой в западно-северо-западном направлении |
| 15. | 42.093 | 668227,79 | 2262707,52 | по прямой в юго-юго-западном направлении вдоль лесополосы, оставляя ее на территории Кутейниковского сельского поселения |

| 1 | 2 | 3 | 4 | 5 |
|-----|--------|-----------|------------|--|
| 16. | 42.094 | 667934,52 | 2262658,59 | по прямой в западно-северо-западном направлении вдоль лесополосы, оставляя ее на территории Сохрановского сельского поселения |
| 17. | 42.095 | 668366,35 | 2260923,76 | в общем северо-северо-восточном направлении вдоль лесополосы, оставляя ее на территории Маньковского сельского поселения, далее по прямой вдоль лесных массивов, оставляя их на территории Маньковского сельского поселения, далее по прямой между лесными массивами и лесополосой, оставляя лесные массивы на территории Сохрановского сельского поселения, лесополосу – на территории Маньковского сельского поселения |
| 18. | 42.073 | 674539,28 | 2262493,00 | |
| 19. | 42.066 | 677742,13 | 2272795,72 | по прямой в северо-северо-восточном направлении вдоль лесополосы, оставляя ее на территории Сохрановского сельского поселения |
| 20. | 42.067 | 678222,20 | 2272927,94 | в общем западно-северо-западном направлении вдоль лесополосы, оставляя ее на территории Сохрановского сельского поселения |
| 21. | 42.068 | 678594,31 | 2271416,64 | в общем юго-юго-западном направлении по обочине автодороги с усовершенствованным покрытием вдоль лесополосы, оставляя лесополосу на территории Сохрановского сельского поселения |
| 22. | 42.069 | 677646,71 | 2271164,49 | в общем западно-северо-западном направлении, пересекая автодорогу с усовершенствованным покрытием, далее между лесным массивом и лесополосой, оставляя лесной массив на территории Сохрановского сельского поселения, лесополосу – на территории |

| 1 | 2 | 3 | 4 | 5 |
|-----|--------|-----------|------------|---|
| | | | | Нагибинского сельского поселения, далее вдоль этой лесополосы, далее пересекая балку Поповская |
| 23. | 42.070 | 678105,05 | 2268732,05 | в общем западном направлении между опушкой леса и лесополосой, оставляя последнюю на территории Сохрановского сельского поселения |
| 24. | 42.071 | 678061,14 | 2267441,63 | по прямой в западно-северо-западном направлении по полевой дороге вдоль лесополосы и линии электропередачи, оставляя их на территории Нагибинского сельского поселения |
| 25. | 42.072 | 679016,99 | 2263629,24 | по прямой в юго-юго-западном направлении вдоль лесополосы, оставляя ее на территории Нагибинского сельского поселения, далее по прямой, оставляя лесные массивы на территории Сохрановского сельского поселения |
| 26. | 42.073 | 674539,28 | 2262493,00 | »; |

25) приложение 25 изложить в редакции согласно приложению 13 к настоящему Областному закону;

26) приложение 26 изложить в следующей редакции:

«Приложение 26

к Областному закону «Об установлении границ и наделении соответствующим статусом муниципального образования «Чертковский район» и муниципальных образований в его составе»

**КАТАЛОГ КООРДИНАТ ОСНОВНЫХ ПОВОРОТНЫХ ТОЧЕК
ГРАНИЦЫ МУНИЦИПАЛЬНОГО ОБРАЗОВАНИЯ
«ЧЕРТКОВСКОЕ СЕЛЬСКОЕ ПОСЕЛЕНИЕ»**

| № п/п | № точки | X (м) | Y (м) | Описание отрезка границы |
|-------|---------|-----------|------------|--|
| 1 | 2 | 3 | 4 | 5 |
| 1. | 42.037 | 662695,96 | 2241747,28 | в общем восточно-юго-восточном направлении по руслу реки Меловая |

| 1 | 2 | 3 | 4 | 5 |
|-----|--------|-----------|------------|---|
| 2. | 42.048 | 662125,05 | 2243685,33 | по прямой в юго-юго-западном направлении |
| 3. | 42.049 | 661831,37 | 2243621,50 | в общем восточном направлении по проселочной дороге |
| 4. | 42.050 | 661733,85 | 2244241,77 | в общем юго-восточном направлении, пересекая шоссе |
| 5. | 42.051 | 661008,90 | 2244757,19 | по прямой в западно-юго-западном направлении вдоль автодороги с покрытием, оставляя ее на территории Чертковского сельского поселения |
| 6. | 42.052 | 660910,87 | 2244348,77 | в общем юго-западном направлении по полевой дороге вдоль лесополосы и фруктового сада, оставляя их на территории Чертковского сельского поселения |
| 7. | 42.053 | 659746,08 | 2243461,63 | по прямой в восточно-юго-восточном направлении |
| 8. | 42.054 | 659676,61 | 2243739,13 | по прямой в северо-северо-восточном направлении вдоль лесополосы, оставляя ее на территории Чертковского сельского поселения |
| 9. | 42.055 | 660147,45 | 2243993,56 | в общем юго-юго-восточном направлении по полевой дороге вдоль лесополосы, оставляя ее на территории Маньковского сельского поселения, далее между лесополосой и садом, оставляя лесополосу на территории Маньковского сельского поселения, сад – на территории Чертковского сельского поселения |
| 10. | 42.056 | 657564,78 | 2244933,37 | в общем западном направлении по полевой дороге вдоль лесополосы, оставляя ее на территории Чертковского сельского поселения |
| 11. | 42.057 | 657607,59 | 2243826,55 | по прямой в южном направлении вдоль лесополосы, оставляя ее на территории Чертковского сельского поселения |

| 1 | 2 | 3 | 4 | 5 |
|-----|---------|---|------------|--|
| 12. | 42.058 | 657276,51 | 2243852,66 | по прямой в восточном направлении вдоль лесополосы, оставляя ее на территории Чертковского сельского поселения |
| 13. | 42.059 | 657271,74 | 2244010,08 | в общем юго-юго-восточном направлении, пересекая лесополосу, далее вдоль лесополосы, оставляя ее на территории Маньковского сельского поселения |
| 14. | 42.060 | 656857,10 | 2244223,56 | по прямой в западном направлении вдоль лесополосы, оставляя ее на территории Чертковского сельского поселения |
| 15. | 42.165 | расположена на государственной границе между Россией и Украиной | | в общем северо-западном направлении по государственной границе между Россией и Украиной |
| 16. | 42.164 | расположена на государственной границе между Россией и Украиной | | |
| 17. | 42.037 | 662695,96 | 2241747,28 | в общем западном направлении вдоль пересыхающего русла реки Меловая, далее вдоль правого берега этой реки, оставляя ее на территории Осиковского сельского поселения |
| 18. | 42.038 | 662879,89 | 2240882,16 | в общем юго-западном направлении |
| 19. | 42.038а | 662648,19 | 2240681,47 | по прямой в западно-северо-западном направлении |
| 20. | 42.038б | 662759,98 | 2240422,32 | в общем юго-западном направлении, пересекая проезд между поселком Чертково и селом Осиково |
| 21. | 42.039 | 662717,75 | 2240393,09 | в общем западно-северо-западном направлении вдоль проезда между поселком Чертково и селом Осиково, оставляя его на территории Осиковского сельского поселения |

| 1 | 2 | 3 | 4 | 5 |
|-----|--------|---|------------|---|
| 22. | 42.040 | 662832,26 | 2240100,15 | по прямой в юго-юго-западном направлении вдоль проезда между поселком Чертково и селом Осиково, оставляя его на территории Осиковского сельского поселения |
| 23. | 42.041 | 662412,47 | 2239914,32 | в общем западно-северо-западном направлении вдоль плотины пруда, оставляя его на территории Чертковского сельского поселения |
| 24. | 42.042 | 662516,17 | 2239726,43 | по прямой в северо-северо-восточном направлении по проезду между поселком Чертково и селом Осиково |
| 25. | 42.043 | 662897,12 | 2239911,28 | в общем западно-северо-западном направлении вдоль проезда между поселком Чертково и селом Осиково, оставляя его на территории Осиковского сельского поселения |
| 26. | 42.044 | 663364,73 | 2238761,27 | в общем юго-западном направлении вдоль МТФ, оставляя ее на территории Осиковского сельского поселения, далее по склону балки |
| 27. | 42.045 | 662683,45 | 2238127,68 | в общем юго-западном направлении |
| 28. | 42.046 | 661996,40 | 2237592,70 | в общем западно-северо-западном направлении по полевой дороге вдоль лесополосы, оставляя ее на территории Чертковского сельского поселения |
| 29. | 42.047 | 662987,86 | 2236282,90 | по прямой в юго-западном направлении, пересекая железную дорогу |
| 30. | 42.164 | расположена на государственной границе между Россией и Украиной | | |

27) приложение 27 изложить в редакции согласно приложению 14 к настоящему Областному закону;

28) приложение 28 изложить в следующей редакции:

«Приложение 28

к Областному закону «Об установлении границ и наделении соответствующим статусом муниципального образования «Чертковский район» и муниципальных образований в его составе»

**КАТАЛОГ КООРДИНАТ ОСНОВНЫХ ПОВОРОТНЫХ ТОЧЕК
ГРАНИЦЫ МУНИЦИПАЛЬНОГО ОБРАЗОВАНИЯ
«ШЕПТУХОВСКОЕ СЕЛЬСКОЕ ПОСЕЛЕНИЕ»**

| № п/п | № точки | X (м) | Y (м) | Описание отрезка границы |
|-------|-------------|-----------|------------|---|
| 1 | 2 | 3 | 4 | 5 |
| 1. | 42.097 | 658534,81 | 2260617,06 | по прямой в южном направлении вдоль лесополосы, оставляя ее на территории Шептуховского сельского поселения, далее по полевой дороге |
| 2. | 42.110 | 656901,00 | 2260626,89 | по прямой в восточном направлении по проселочной дороге |
| 3. | 42.111 | 656893,23 | 2261972,75 | по прямой в южном направлении вдоль лесополосы, оставляя ее на территории Кутейниковского сельского поселения |
| 4. | 42.112 | 652962,49 | 2262008,10 | по прямой в восточно-юго-восточном направлении |
| 5. | 42.113 | 652759,28 | 2262514,09 | в общем юго-восточном направлении, оставляя лесополосу на территории Шептуховского сельского поселения, далее вдоль лесополосы, оставляя ее на территории Кутейниковского сельского поселения, далее пересекая полевую дорогу |
| 6. | 009-038.043 | 650213,02 | 2264709,22 | |
| 7. | 009-038.032 | 639937,80 | 2251087,38 | по прямой в северо-западном направлении вдоль лесополосы, оставляя ее на территории Михайлово-Александровского сельского поселения |

| 1 | 2 | 3 | 4 | 5 |
|-----|--------|---|------------|--|
| 8. | 42.114 | 642066,07 | 2248954,52 | в общем юго-западном направлении вдоль лесного массива, оставляя его на территории Шептуховского сельского поселения |
| 9. | 42.115 | 641860,70 | 2248671,65 | в общем западно-северо-западном направлении вдоль лесного массива, оставляя его на территории Шептуховского сельского поселения |
| 10. | 42.116 | 642404,40 | 2247177,91 | в общем восточно-северо-восточном направлении по полевой дороге вдоль лесного массива, оставляя его на территории Шептуховского сельского поселения |
| 11. | 42.117 | 642806,88 | 2248199,37 | по прямой в северо-северо-западном направлении |
| 12. | 42.118 | 642980,40 | 2248129,97 | по прямой в восточно-северо-восточном направлении |
| 13. | 42.119 | 643422,20 | 2249005,82 | в общем западно-северо-западном направлении вдоль лесополосы, оставляя ее на территории Михайлово-Александровского сельского поселения, пересекая автодорогу с покрытием, далее по руслу пересыхающего ручья, далее по склону балки, далее вдоль лесополосы, оставляя ее на территории Шептуховского сельского поселения |
| 14. | 42.167 | расположена на государственной границе между Россией и Украиной | | в общем северо-северо-западном направлении по государственной границе между Россией и Украиной |
| 15. | 42.166 | расположена на государственной границе между Россией и Украиной | | |
| 16. | 42.097 | 658534,81 | 2260617,06 | в общем западно-северо-западном направлении вдоль лесополосы, оставляя ее на территории Шептуховского сельского поселения |

| 1 | 2 | 3 | 4 | 5 |
|-----|--------|-----------|------------|---|
| 17. | 42.098 | 658980,53 | 2259410,69 | в общем южном направлении по полевой дороге между лесополосой и лесным массивом, оставляя лесополосу на территории Маньковского сельского поселения, лесной массив – на территории Шептуховского сельского поселения |
| 18. | 42.099 | 658581,90 | 2259395,44 | по прямой в западном направлении вдоль лесополосы, оставляя ее на территории Маньковского сельского поселения |
| 19. | 42.100 | 658580,55 | 2258832,28 | по прямой в южном направлении вдоль лесополосы, оставляя ее на территории Маньковского сельского поселения |
| 20. | 42.101 | 657995,23 | 2258825,97 | по прямой в западном направлении вдоль лесополосы, оставляя ее на территории Шептуховского сельского поселения |
| 21. | 42.102 | 657992,27 | 2258105,90 | по прямой в южном направлении по полевой дороге вдоль лесополосы, оставляя ее на территории Маньковского сельского поселения |
| 22. | 42.103 | 657412,64 | 2258110,17 | в общем западном направлении вдоль лесополосы, оставляя ее на территории Шептуховского сельского поселения |
| 23. | 42.104 | 657392,96 | 2257585,72 | по прямой в южном направлении вдоль лесополосы, оставляя ее на территории Шептуховского сельского поселения |
| 24. | 42.105 | 656895,83 | 2257590,89 | по прямой в западном направлении вдоль лесополосы, оставляя ее на территории Маньковского сельского поселения, далее пересекая балку Гераськина, далее по полевой дороге вдоль лесополосы, оставляя их на территории Маньковского сельского поселения |
| 25. | 42.106 | 656903,99 | 2251906,94 | в общем западно-юго-западном направлении по тальвегу балки, |

| 1 | 2 | 3 | 4 | 5 |
|-----|-------------|---|------------|--|
| | | | | пересекая автодорогу с покрытием, далее по руслу реки Калитва, далее по руслу пересыхающего ручья |
| 26. | 42.107 | 656109,10 | 2249431,73 | в общем юго-западном направлении по склону балки |
| 27. | 42.108 | 653853,94 | 2246533,14 | в общем западно-юго-западном направлении по тальвегу балки вдоль лесных массивов, оставляя их на территории Маньковского сельского поселения |
| 28. | 42.109 | 651645,45 | 2242506,29 | в общем западно-северо-западном направлении вдоль лесного массива, оставляя его на территории Шептуховского сельского поселения |
| 29. | 42.166 | расположена на государственной границе между Россией и Украиной | | |
| 30. | 009-038.032 | 639937,80 | 2251087,38 | по прямой в восточно-северо-восточном направлении |
| 31. | 009-038.033 | 640114,33 | 2251806,89 | в общем восточно-юго-восточном направлении, оставляя песчаный карьер и лесополосу на территории Чертковского района, далее через ручей |
| 32. | 009-038.034 | 639735,20 | 2253438,52 | в общем восточно-северо-восточном направлении по полевой дороге вдоль лесного массива, оставляя его на территории Чертковского района |
| 33. | 009-038.035 | 640247,10 | 2255150,01 | в общем юго-восточном направлении |
| 34. | 009-038.036 | 639792,40 | 2255517,93 | по прямой в северо-восточном направлении вдоль лесополосы, оставляя ее на территории Чертковского района |
| 35. | 009-038.037 | 642629,40 | 2259717,11 | по прямой в северо-западном направлении по полевой дороге вдоль лесополосы, оставляя ее на территории Чертковского района |

| 1 | 2 | 3 | 4 | 5 |
|-----|-------------|-----------|------------|---|
| 36. | 009-038.038 | 643473,90 | 2258876,21 | по прямой в северо-восточном направлении по полевой дороге вдоль лесополосы, оставляя ее на территории Чертковского района |
| 37. | 009-038.039 | 644500,85 | 2259884,15 | в общем северо-западном направлении по руслу реки Калитва |
| 38. | 009-038.040 | 645085,30 | 2259202,22 | по прямой в северо-восточном направлении, далее по полевой дороге вдоль лесного массива, оставляя его на территории Чертковского района |
| 39. | 009-038.041 | 645635,95 | 2259587,27 | по прямой в северо-западном направлении по полевой дороге, оставляя лесной массив и лесополосу на территории Чертковского района |
| 40. | 009-038.042 | 647306,82 | 2257871,43 | в общем восточно-северо-восточном направлении по руслу пересыхающего ручья, далее по тальвегу балки Бабачевский Яр, далее по полевой дороге |
| 41. | 009-038.043 | 650213,02 | 2264709,22 | »; |

29) приложение 29 изложить в редакции согласно приложению 15 к настоящему Областному закону;

30) приложение 30 изложить в следующей редакции:

«Приложение 30

к Областному закону «Об установлении границ и наделении соответствующим статусом муниципального образования «Чертковский район» и муниципальных образований в его составе»

**КАТАЛОГ КООРДИНАТ ОСНОВНЫХ ПОВОРОТНЫХ ТОЧЕК
ГРАНИЦЫ МУНИЦИПАЛЬНОГО ОБРАЗОВАНИЯ
«ЩЕДРОВСКОЕ СЕЛЬСКОЕ ПОСЕЛЕНИЕ»**

| № п/п | № точки | X (м) | Y (м) | Описание отрезка границы |
|-------|---------|-------|-------|--------------------------|
| 1 | 2 | 3 | 4 | 5 |

| 1 | 2 | 3 | 4 | 5 |
|-----|-------------|---|------------|---|
| 1. | 010 | расположена на государственной границе между Россией и Украиной | | в общем восточно-юго-восточном направлении по границе между Ростовской и Воронежской областями |
| 2. | 010-011.006 | 683546,92 | 2260129,18 | по прямой в юго-юго-западном направлении по полевой дороге |
| 3. | 42.001 | 682334,30 | 2259817,65 | по прямой в восточно-юго-восточном направлении по полевой дороге, севернее леса |
| 4. | 42.002 | 682206,00 | 2260356,80 | по прямой в северо-северо-восточном направлении по полевой дороге, западнее леса |
| 5. | 42.003 | 682674,35 | 2260475,19 | по прямой в восточно-юго-восточном направлении по полевой дороге, севернее леса |
| 6. | 42.004 | 682589,60 | 2260927,20 | по прямой в юго-юго-западном направлении по полевой дороге вдоль леса, оставляя его на территории Щедровского сельского поселения |
| 7. | 42.005 | 681165,10 | 2260567,20 | по прямой в западно-юго-западном направлении вдоль леса, оставляя его на территории Щедровского сельского поселения |
| 8. | 42.006 | 681081,62 | 2260038,37 | по прямой в северо-западном направлении вдоль леса, оставляя его на территории Щедровского сельского поселения |
| 9. | 42.007 | 681528,91 | 2259618,54 | в общем юго-юго-западном направлении, оставляя лесополосу на территории Щедровского сельского поселения |
| 10. | 42.008 | 680118,32 | 2259284,90 | в общем восточно-юго-восточном направлении, оставляя лес на территории Щедровского сельского поселения |
| 11. | 42.009 | 679949,00 | 2259726,81 | по прямой в южном направлении, оставляя лес на территории Щедровского сельского поселения |

| 1 | 2 | 3 | 4 | 5 |
|-----|--------|-----------|------------|---|
| 12. | 42.010 | 679693,55 | 2259726,32 | в общем западно-юго-западном направлении, оставляя лес на территории Щедровского сельского поселения |
| 13. | 42.011 | 679559,52 | 2259150,01 | в общем юго-юго-западном направлении по полевой дороге, оставляя лесополосу на территории Щедровского сельского поселения |
| 14. | 42.012 | 678671,85 | 2258892,85 | по прямой в западно-северо-западном направлении по полевой дороге вдоль лесополосы, оставляя ее на территории Щедровского сельского поселения |
| 15. | 42.013 | 679277,75 | 2256466,12 | в общем юго-юго-западном направлении вдоль лесополосы, оставляя ее на территории Щедровского сельского поселения, далее по полевой дороге |
| 16. | 42.014 | 675156,23 | 2255429,48 | в общем юго-юго-западном направлении вдоль лесополосы, оставляя ее на территории Щедровского сельского поселения, далее по полевой дороге |
| 17. | 42.015 | 670093,25 | 2254130,29 | в общем западно-северо-западном направлении по тальвегу балки |
| 18. | 42.016 | 670611,37 | 2252614,56 | в общем северном направлении вдоль лесополосы, оставляя ее на территории Маньковского сельского поселения |
| 19. | 42.017 | 671238,15 | 2252614,80 | по прямой в западном направлении, пересекая автодорогу с покрытием |
| 20. | 42.018 | 671469,05 | 2250481,35 | в общем северо-северо-западном направлении, вначале по прямой, далее по руслу реки Калитва, далее по прямой |

| 1 | 2 | 3 | 4 | 5 |
|-----|--------|-----------|------------|---|
| 21. | 42.019 | 671852,40 | 2250179,83 | в общем западном направлении вдоль лесополосы, оставляя ее на территории Маньковского сельского поселения |
| 22. | 42.020 | 671816,81 | 2249153,92 | по прямой в северо-северо-западном направлении вдоль лесополосы, оставляя ее на территории Маньковского сельского поселения |
| 23. | 42.021 | 674054,16 | 2248036,27 | в общем западно-северо-западном направлении |
| 24. | 42.022 | 674233,57 | 2247586,65 | в общем западно-юго-западном направлении |
| 25. | 42.023 | 674018,33 | 2247176,22 | в общем северо-восточном направлении, оставляя лесной массив на территории Маньковского сельского поселения |
| 26. | 42.024 | 674257,60 | 2247400,36 | в общем западном направлении вдоль лесного массива, оставляя его на территории Маньковского сельского поселения, далее вдоль лесополосы, оставляя ее на территории Щедровского сельского поселения, далее между лесополосами, далее по полевой дороге |
| 27. | 42.025 | 674325,35 | 2245731,94 | по прямой в северо-северо-западном направлении по полевой дороге вдоль лесополосы, оставляя ее на территории Маньковского сельского поселения |
| 28. | 42.026 | 675419,97 | 2245236,81 | в общем западно-юго-западном направлении по полевой дороге вдоль лесополосы, оставляя ее на территории Щедровского сельского поселения |

| 1 | 2 | 3 | 4 | 5 |
|-----|--------|---|------------|--|
| 29. | 42.027 | 674726,14 | 2243690,06 | в общем северо-северо-западном направлении между улучшенной грунтовой дорогой и лесополосой, оставляя лесополосу на территории Осиковского сельского поселения, а дорогу – на территории Щедровского сельского поселения |
| 30. | 42.028 | 676780,43 | 2242955,83 | по прямой в северо-северо-восточном направлении между улучшенной грунтовой дорогой и линией связи |
| 31. | 42.029 | 677971,55 | 2243272,83 | в общем северо-северо-западном направлении вдоль лесополосы, оставляя ее на территории Осиковского сельского поселения |
| 32. | 42.163 | расположена на государственной границе между Россией и Украиной | | в общем северо-северо-западном направлении по государственной границе между Россией и Украиной |
| 33. | 010 | расположена на государственной границе между Россией и Украиной | | |

Статья 2

Настоящий Областной закон вступает в силу со дня его официального опубликования.

Губернатор
Ростовской области

г. Ростов-на-Дону
16 августа 2021 года
№ 574-ЗС



В.Ю. Голубев

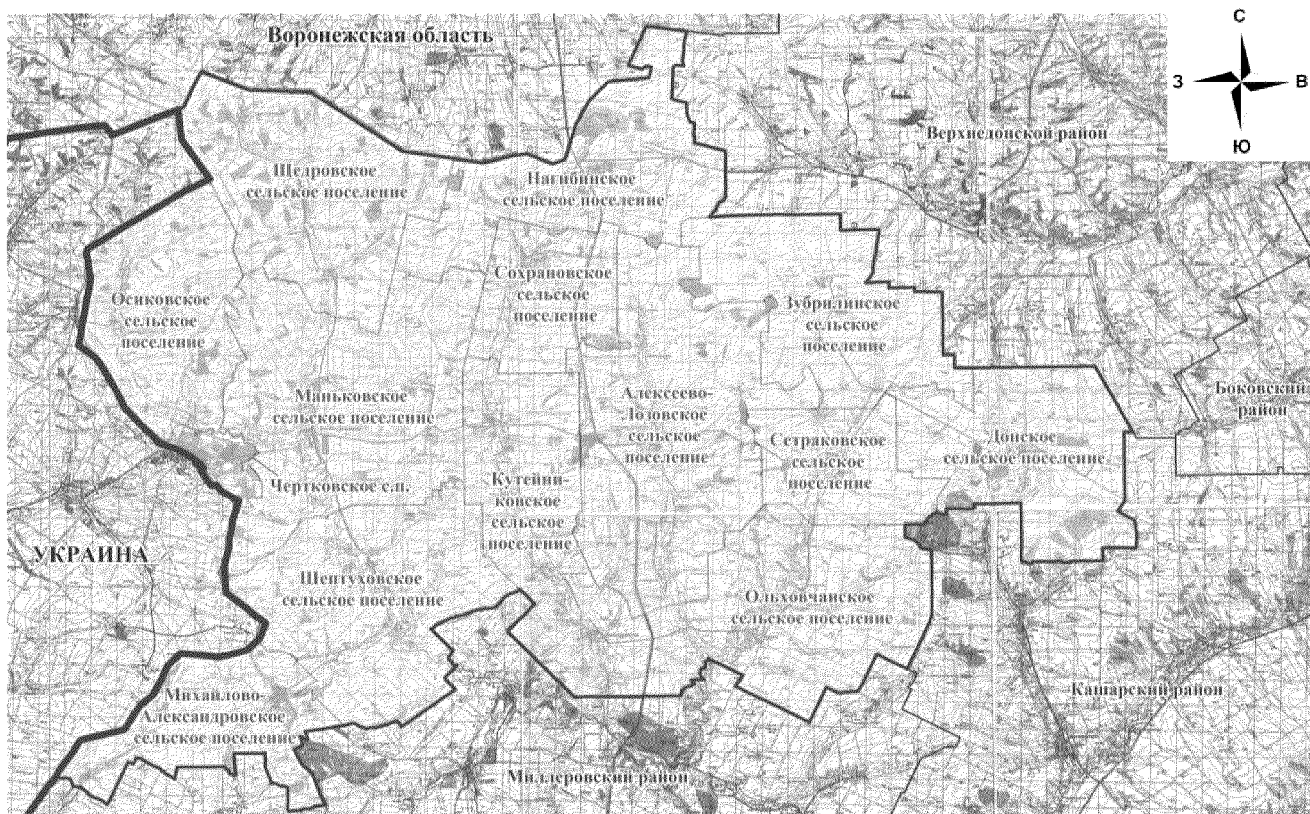
Приложение 1

к Областному закону «О внесении изменений
в Областной закон «Об установлении границ
и наделении соответствующим статусом
муниципального образования «Чертковский район»
и муниципальных образований в его составе»

«Приложение 1

к Областному закону «Об установлении границ
и наделении соответствующим статусом
муниципального образования «Чертковский район»
и муниципальных образований в его составе»

КАРТА-СХЕМА ГРАНИЦЫ МУНИЦИПАЛЬНОГО ОБРАЗОВАНИЯ «ЧЕРТКОВСКИЙ РАЙОН»



| Условные обозначения | |
|----------------------|-----------------------------------|
| — | Границы муниципальных образований |

».

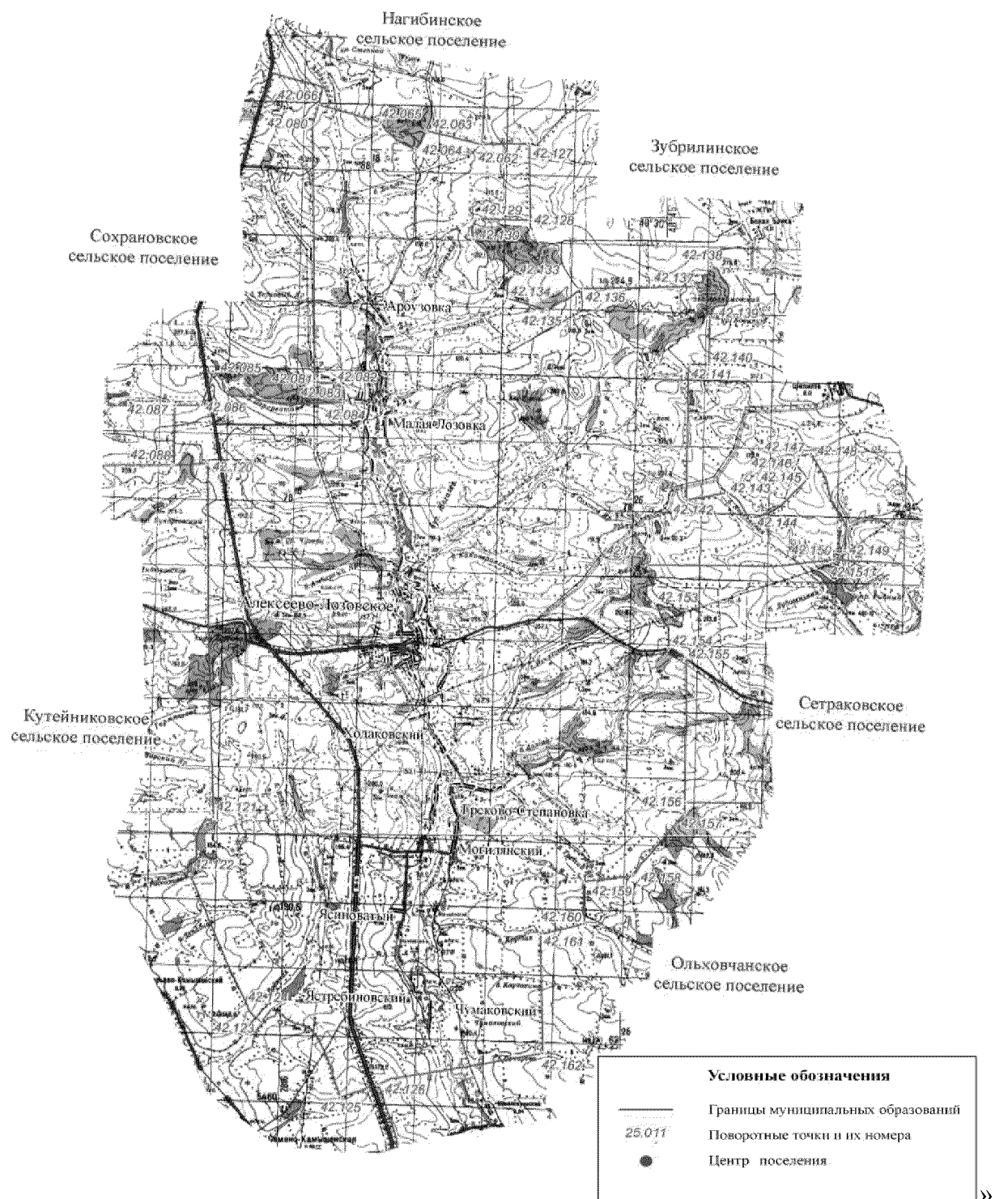
Приложение 2

к Областному закону «О внесении изменений в Областной закон «Об установлении границ и наделении соответствующим статусом муниципального образования «Чертковский район» и муниципальных образований в его составе»

«Приложение 3

к Областному закону «Об установлении границ и наделении соответствующим статусом муниципального образования «Чертковский район» и муниципальных образований в его составе»

**КАРТА-СХЕМА ГРАНИЦЫ МУНИЦИПАЛЬНОГО ОБРАЗОВАНИЯ
«АЛЕКСЕЕВО-ЛОЗОВСКОЕ СЕЛЬСКОЕ ПОСЕЛЕНИЕ»**



Приложение 3

к Областному закону «О внесении изменений в Областной закон «Об установлении границ и наделении соответствующим статусом муниципального образования «Чертковский район» и муниципальных образований в его составе»

«Приложение 5

к Областному закону «Об установлении границ и наделении соответствующим статусом муниципального образования «Чертковский район» и муниципальных образований в его составе»

КАРТА-СХЕМА ГРАНИЦЫ МУНИЦИПАЛЬНОГО ОБРАЗОВАНИЯ «ДОНСКОЕ СЕЛЬСКОЕ ПОСЕЛЕНИЕ»



».

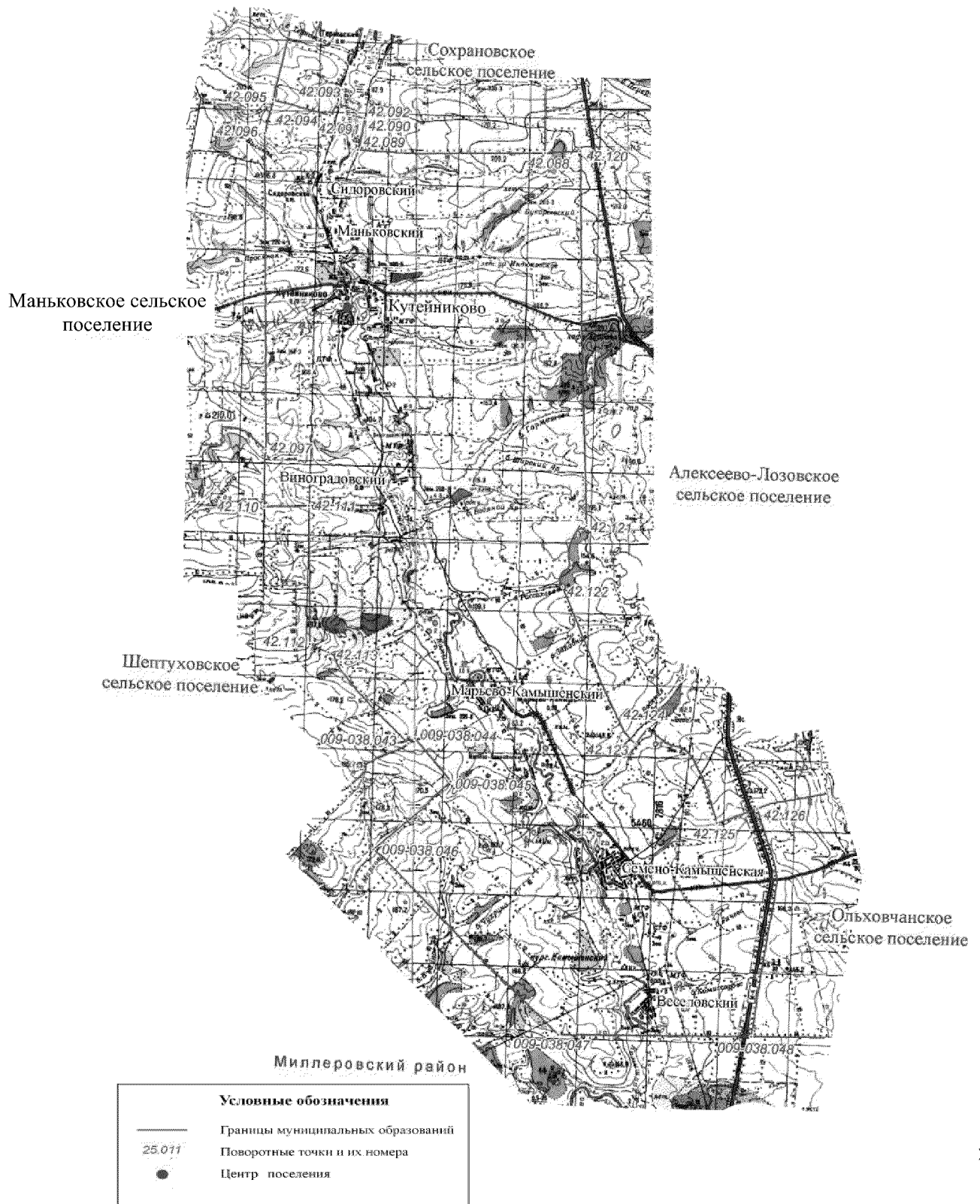
Приложение 5

к Областному закону «О внесении изменений в Областной закон «Об установлении границ и наделении соответствующим статусом муниципального образования «Чертковский район» и муниципальных образований в его составе»

«Приложение 9

к Областному закону «Об установлении границ и наделении соответствующим статусом муниципального образования «Чертковский район» и муниципальных образований в его составе»

**КАРТА-СХЕМА ГРАНИЦЫ МУНИЦИПАЛЬНОГО ОБРАЗОВАНИЯ
«КУТЕЙНИКОВСКОЕ СЕЛЬСКОЕ ПОСЕЛЕНИЕ»**



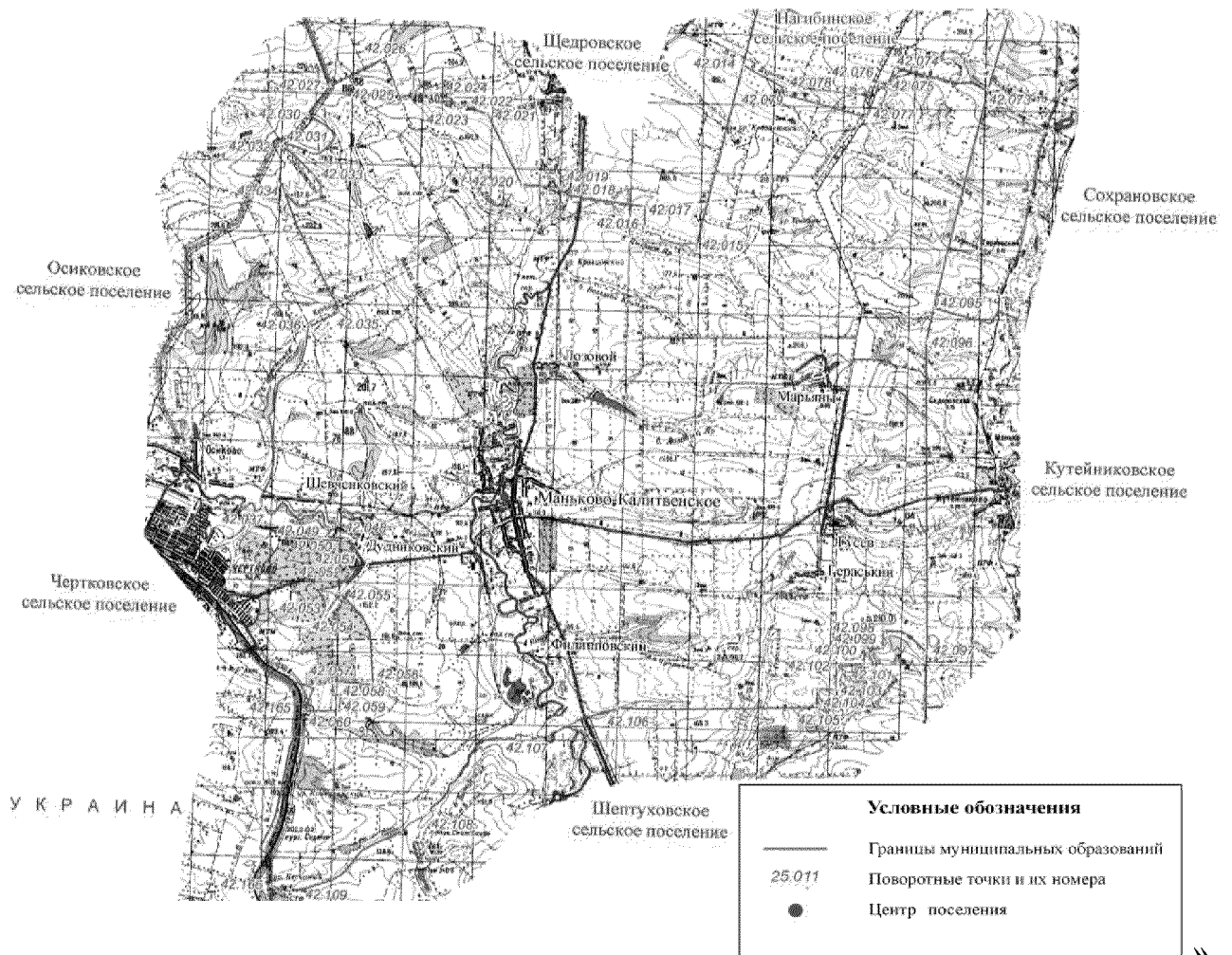
Приложение 6

к Областному закону «О внесении изменений
в Областной закон «Об установлении границ
и наделении соответствующим статусом
муниципального образования «Чертковский район»
и муниципальных образований в его составе»

«Приложение 11

к Областному закону «Об установлении границ
и наделении соответствующим статусом
муниципального образования «Чертковский район»
и муниципальных образований в его составе»

**КАРТА-СХЕМА ГРАНИЦЫ МУНИЦИПАЛЬНОГО ОБРАЗОВАНИЯ
«МАНЬКОВСКОЕ СЕЛЬСКОЕ ПОСЕЛЕНИЕ»**



».

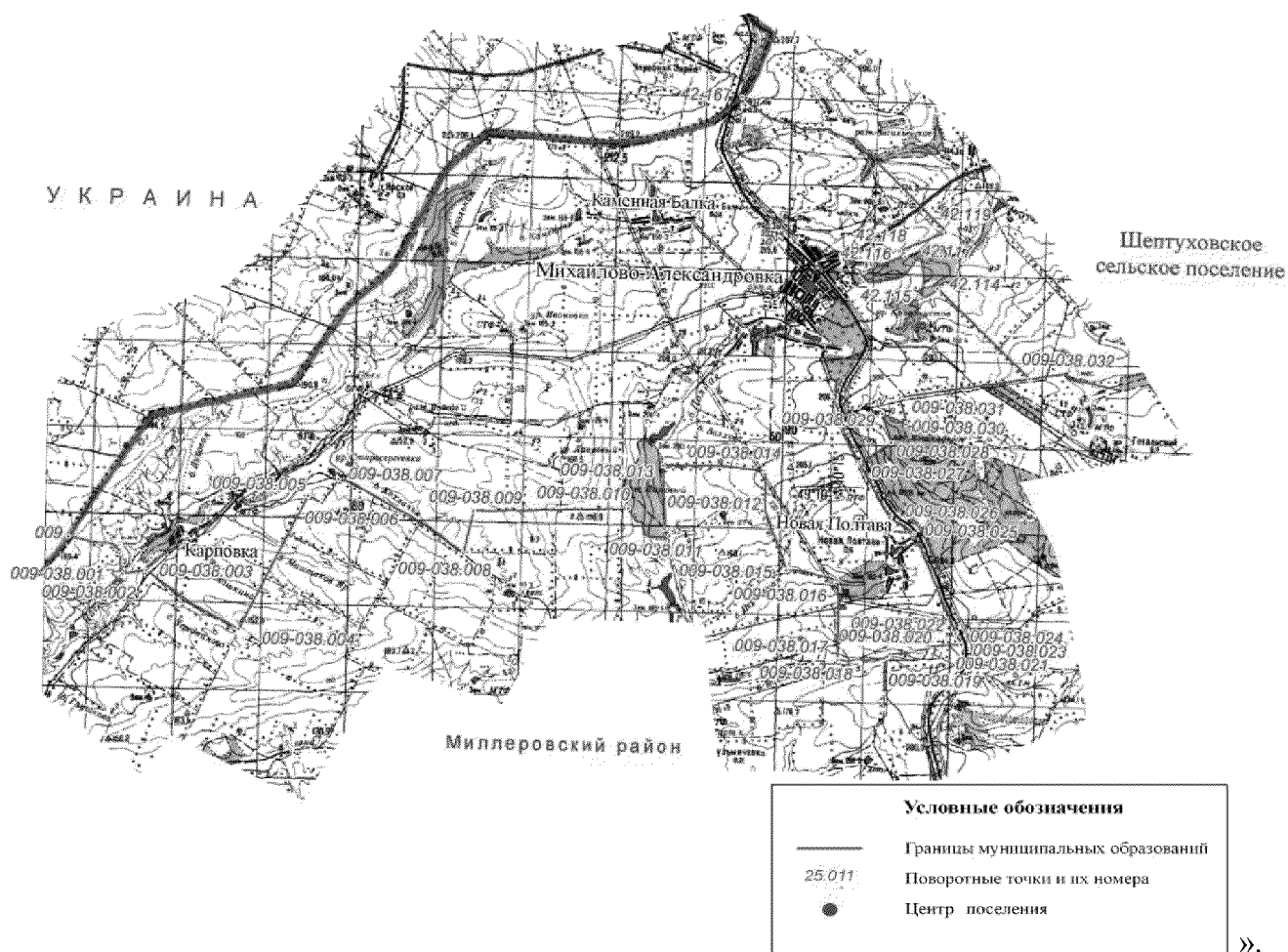
Приложение 7

к Областному закону «О внесении изменений
в Областной закон «Об установлении границ
и наделении соответствующим статусом
муниципального образования «Чертковский район»
и муниципальных образований в его составе»

«Приложение 13

к Областному закону «Об установлении границ
и наделении соответствующим статусом
муниципального образования «Чертковский район»
и муниципальных образований в его составе»

КАРТА-СХЕМА ГРАНИЦЫ МУНИЦИПАЛЬНОГО ОБРАЗОВАНИЯ «МИХАЙЛОВО-АЛЕКСАНДРОВСКОЕ СЕЛЬСКОЕ ПОСЕЛЕНИЕ»



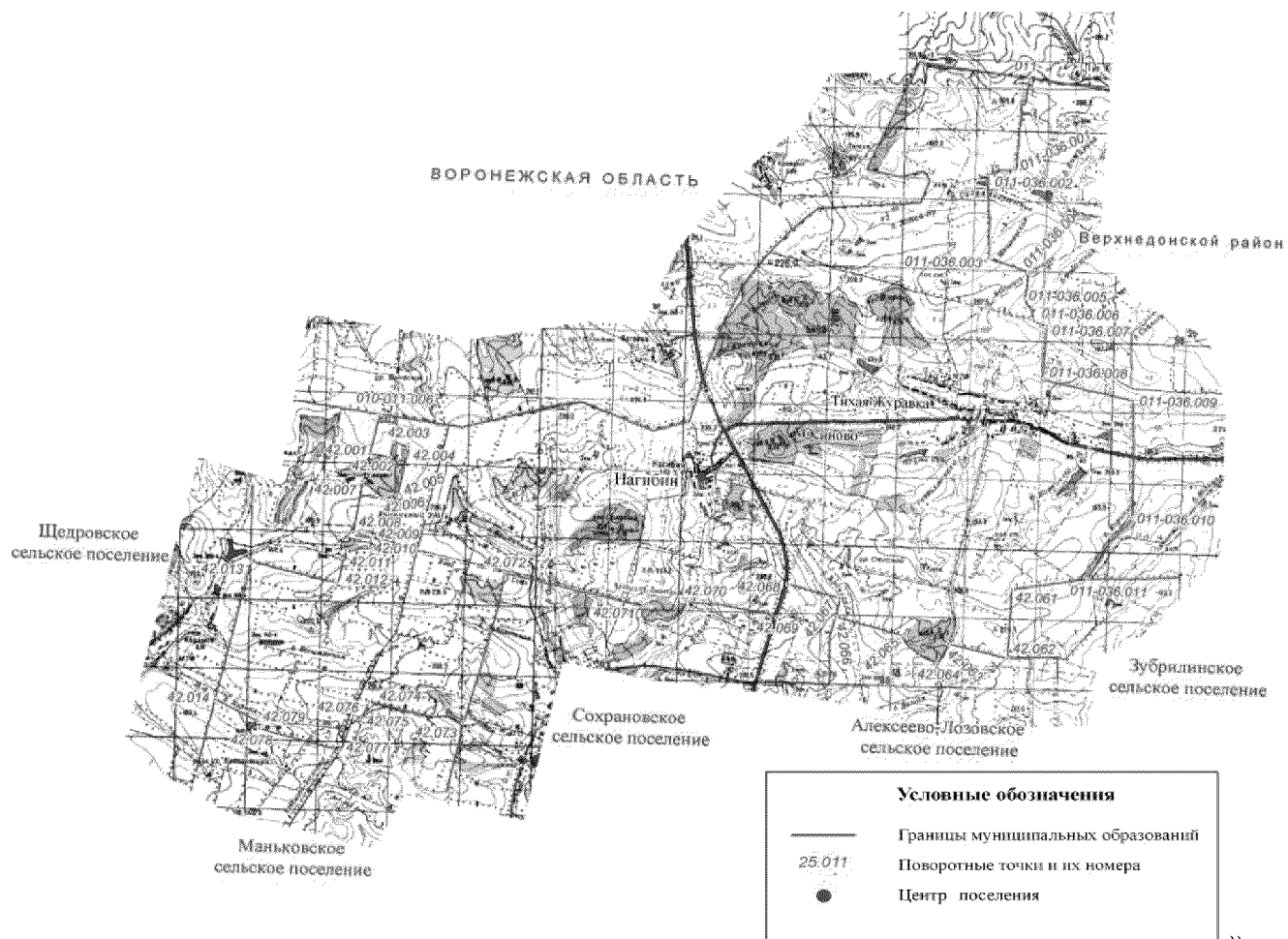
Приложение 8

к Областному закону «О внесении изменений
в Областной закон «Об установлении границ
и наделении соответствующим статусом
муниципального образования «Чертковский район»
и муниципальных образований в его составе»

«Приложение 15

к Областному закону «Об установлении границ
и наделении соответствующим статусом
муниципального образования «Чертковский район»
и муниципальных образований в его составе»

КАРТА-СХЕМА ГРАНИЦЫ МУНИЦИПАЛЬНОГО ОБРАЗОВАНИЯ «НАГИБИНСКОЕ СЕЛЬСКОЕ ПОСЕЛЕНИЕ»



».

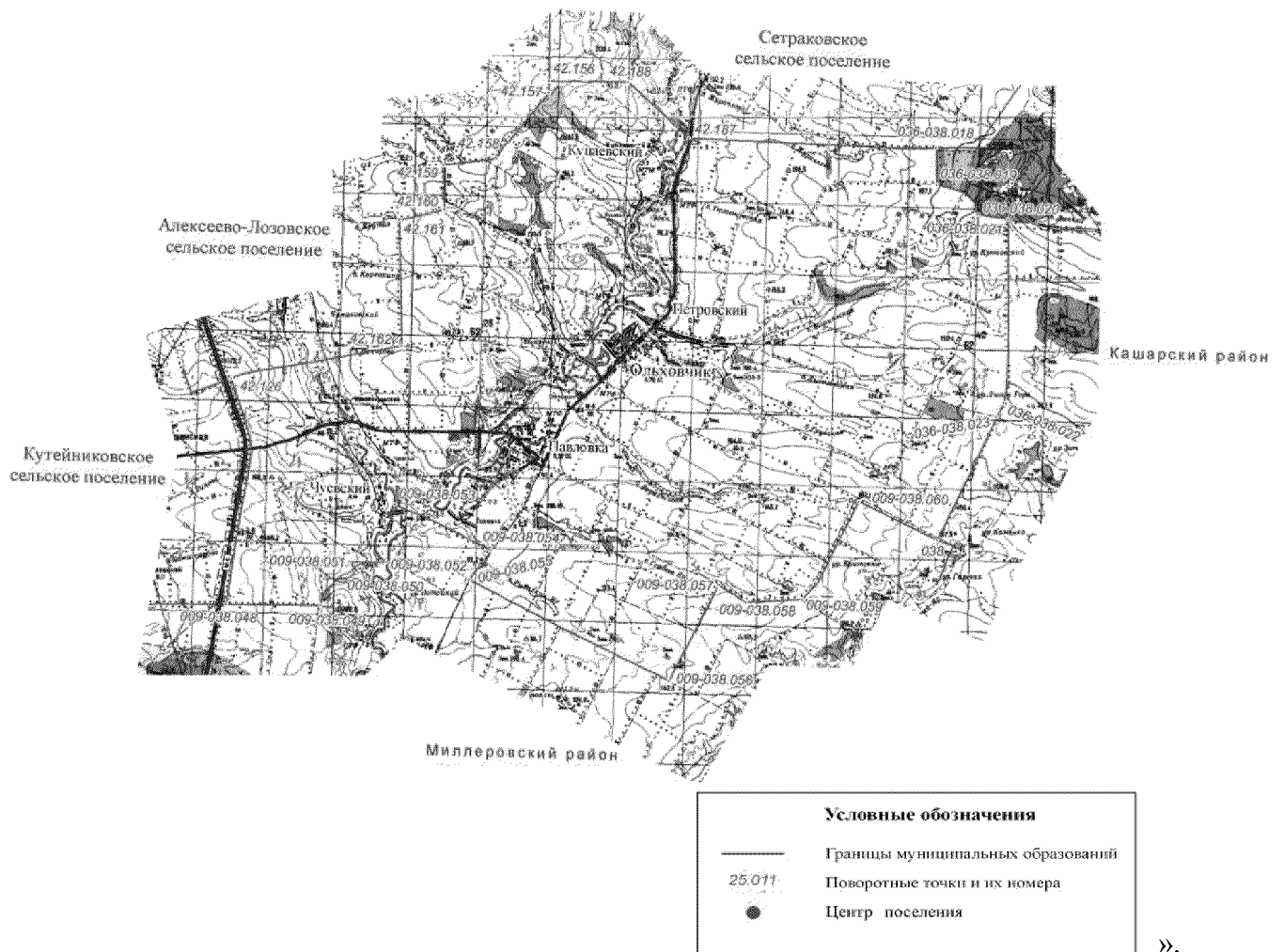
Приложение 9

к Областному закону «О внесении изменений в Областной закон «Об установлении границ и наделении соответствующим статусом муниципального образования «Чертковский район» и муниципальных образований в его составе»

«Приложение 17

к Областному закону «Об установлении границ и наделении соответствующим статусом муниципального образования «Чертковский район» и муниципальных образований в его составе»

**КАРТА-СХЕМА ГРАНИЦЫ МУНИЦИПАЛЬНОГО ОБРАЗОВАНИЯ
«ОЛЬХОВЧАНСКОЕ СЕЛЬСКОЕ ПОСЕЛЕНИЕ»**



».

Приложение 10

к Областному закону «О внесении изменений в Областной закон «Об установлении границ и наделении соответствующим статусом муниципального образования «Чертковский район» и муниципальных образований в его составе»

«Приложение 19

к Областному закону «Об установлении границ и наделении соответствующим статусом муниципального образования «Чертковский район» и муниципальных образований в его составе»

**КАРТА-СХЕМА ГРАНИЦЫ МУНИЦИПАЛЬНОГО ОБРАЗОВАНИЯ
«ОСИКОВСКОЕ СЕЛЬСКОЕ ПОСЕЛЕНИЕ»**



| Условные обозначения | |
|----------------------|-----------------------------------|
| | Границы муниципальных образований |
| 25.011 | Поворотные точки и их номера |
| | Центр поселения |

Приложение 11

к Областному закону «О внесении изменений
в Областной закон «Об установлении границ
и наделении соответствующим статусом
муниципального образования «Чертковский район»
и муниципальных образований в его составе»

«Приложение 21

к Областному закону «Об установлении границ
и наделении соответствующим статусом
муниципального образования «Чертковский район»
и муниципальных образований в его составе»

**КАРТА-СХЕМА ГРАНИЦЫ МУНИЦИПАЛЬНОГО ОБРАЗОВАНИЯ
«СЕТРАКОВСКОЕ СЕЛЬСКОЕ ПОСЕЛЕНИЕ»**



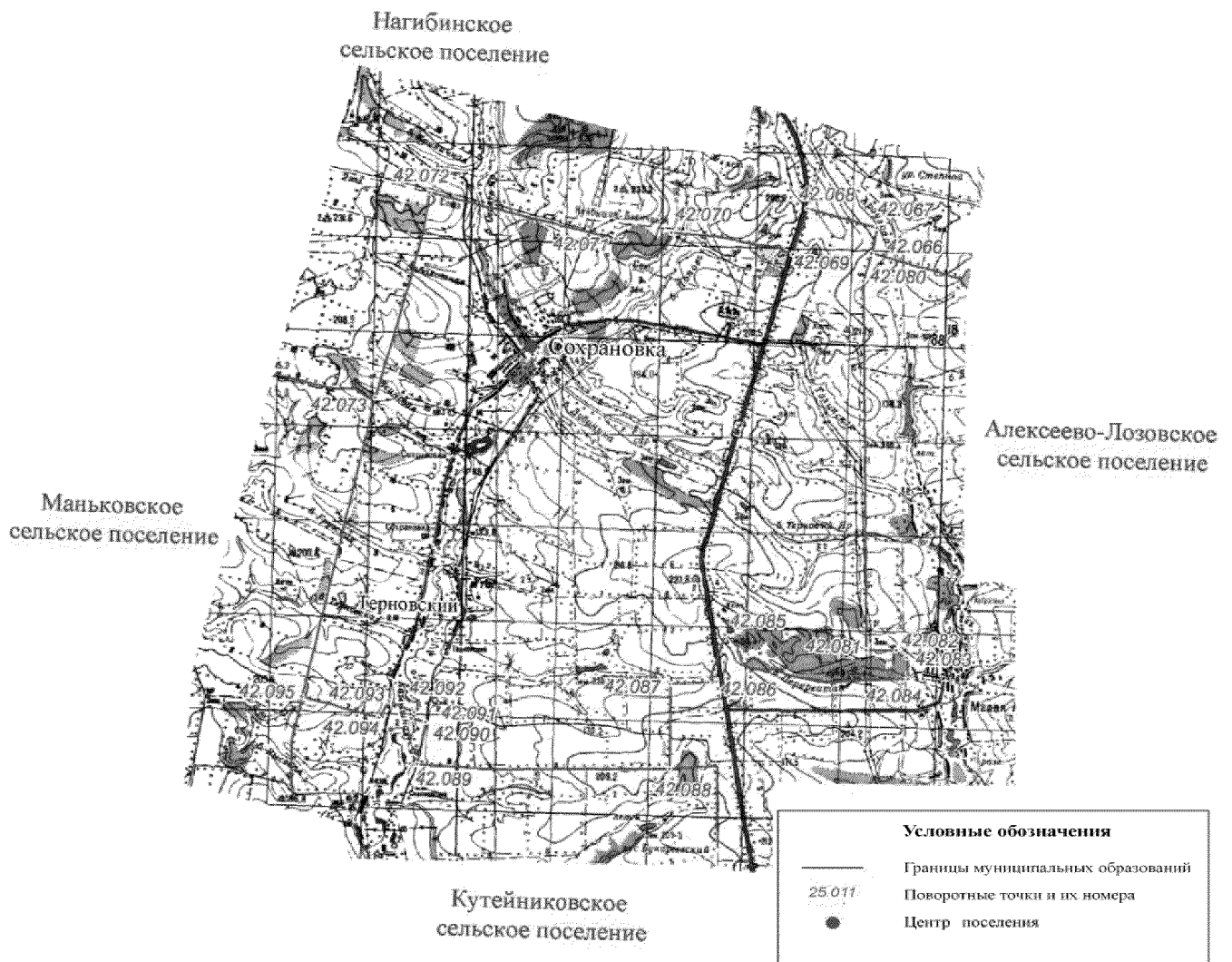
Приложение 12

к Областному закону «О внесении изменений
в Областной закон «Об установлении границ
и наделении соответствующим статусом
муниципального образования «Чертковский район»
и муниципальных образований в его составе»

«Приложение 23

к Областному закону «Об установлении границ
и наделении соответствующим статусом
муниципального образования «Чертковский район»
и муниципальных образований в его составе»

**КАРТА-СХЕМА ГРАНИЦЫ МУНИЦИПАЛЬНОГО ОБРАЗОВАНИЯ
«СОХРАНОВСКОЕ СЕЛЬСКОЕ ПОСЕЛЕНИЕ»**



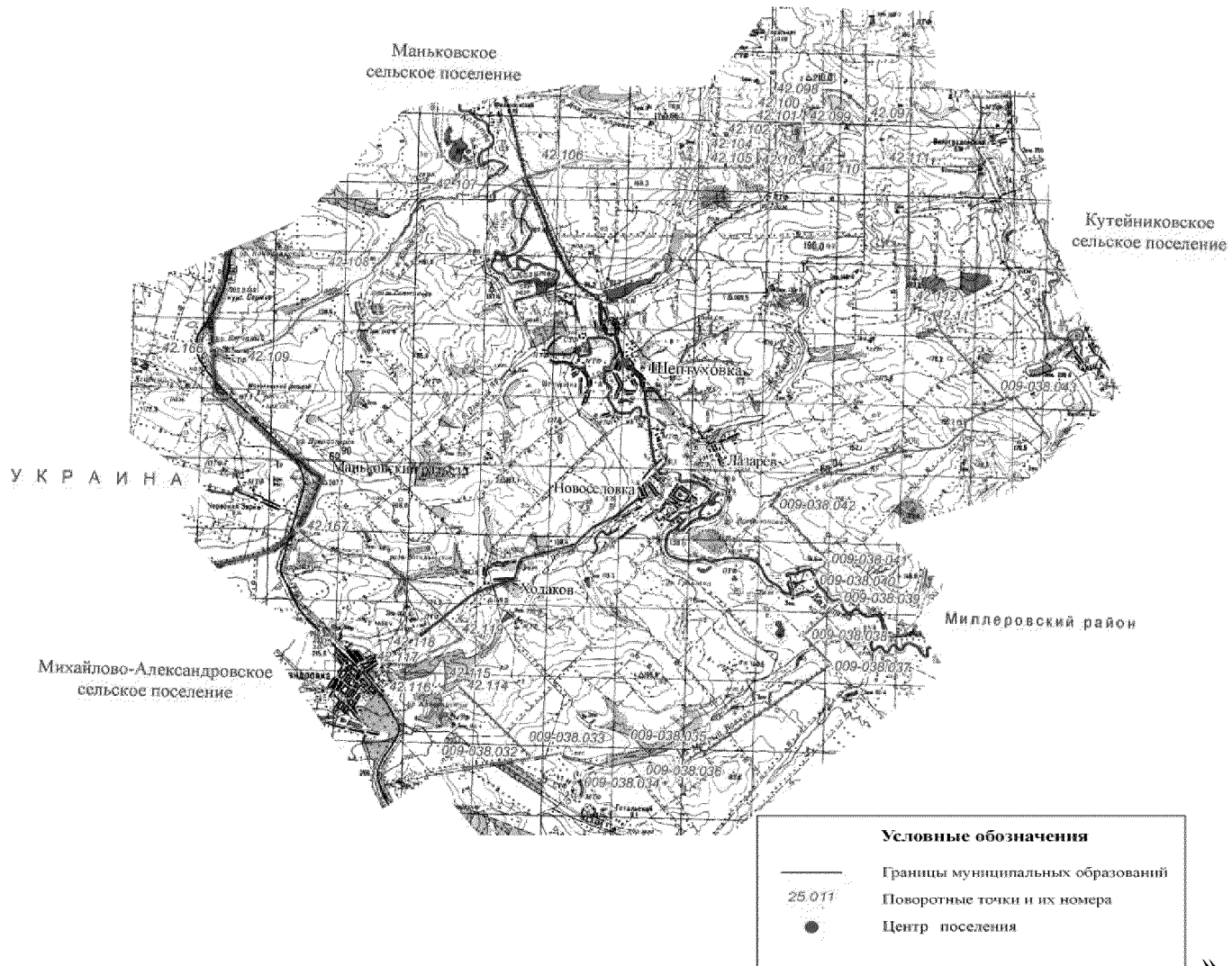
Приложение 14

к Областному закону «О внесении изменений
в Областной закон «Об установлении границ
и наделении соответствующим статусом
муниципального образования «Чертковский район»
и муниципальных образований в его составе»

«Приложение 27

к Областному закону «Об установлении границ
и наделении соответствующим статусом
муниципального образования «Чертковский район»
и муниципальных образований в его составе»

**КАРТА-СХЕМА ГРАНИЦЫ МУНИЦИПАЛЬНОГО ОБРАЗОВАНИЯ
«ШЕПТУХОВСКОЕ СЕЛЬСКОЕ ПОСЕЛЕНИЕ»**



Приложение 15

к Областному закону «О внесении изменений
в Областной закон «Об установлении границ
и наделении соответствующим статусом
муниципального образования «Чертковский район»
и муниципальных образований в его составе»

«Приложение 29

к Областному закону «Об установлении границ
и наделении соответствующим статусом
муниципального образования «Чертковский район»
и муниципальных образований в его составе»

**КАРТА-СХЕМА ГРАНИЦЫ МУНИЦИПАЛЬНОГО ОБРАЗОВАНИЯ
«ЩЕДРОВСКОЕ СЕЛЬСКОЕ ПОСЕЛЕНИЕ»**

