



РОСТОВСКАЯ ОБЛАСТЬ

ОБЛАСТНОЙ ЗАКОН

**О ВНЕСЕНИИ ИЗМЕНЕНИЙ В ОБЛАСТНОЙ ЗАКОН
«ОБ УСТАНОВЛЕНИИ ГРАНИЦ И НАДЕЛЕНИИ СООТВЕТСТВУЮЩИМ
СТАТУСОМ МУНИЦИПАЛЬНОГО ОБРАЗОВАНИЯ «КАГАЛЬНИЦКИЙ РАЙОН»
И МУНИЦИПАЛЬНЫХ ОБРАЗОВАНИЙ В ЕГО СОСТАВЕ»**

**Принят
Законодательным Собранием**

29 июля 2021 года

Статья 1

Внести в Областной закон от 19 ноября 2004 года № 194-ЗС «Об установлении границ и наделении соответствующим статусом муниципального образования «Кагальницкий район» и муниципальных образований в его составе» следующие изменения:

1) приложение 1 изложить в редакции согласно приложению 1 к настоящему Областному закону;

2) приложение 2 изложить в следующей редакции:

«Приложение 2

к Областному закону «Об установлении границ и наделении соответствующим статусом муниципального образования «Кагальницкий район» и муниципальных образований в его составе»

КАТАЛОГ КООРДИНАТ ОСНОВНЫХ ПОВОРОТНЫХ ТОЧЕК ГРАНИЦЫ МУНИЦИПАЛЬНОГО ОБРАЗОВАНИЯ «КАГАЛЬНИЦКИЙ РАЙОН»

№ п/п	№ точки	X (м)	Y (м)	Описание отрезка границы
1	2	3	4	5
1.	074	410165,04	2244211,92	по прямой в южном направлении вдоль лесополосы, оставляя ее на территории Кагальницкого района

1	2	3	4	5
2.	074-032.001	407210,60	2244185,40	по прямой в восточном направлении по грунтовой дороге вдоль лесополосы, оставляя ее на территории зерноградского района
3.	074-032.002	407203,24	2245187,36	по прямой в южном направлении вдоль лесополосы, оставляя ее на территории Кагальницкого района
4.	074-032.003	405207,00	2245179,89	по прямой в западном направлении по полевой дороге вдоль лесополосы, оставляя ее на территории Кагальницкого района
5.	074-032.004	405221,77	2244152,22	по прямой в южном направлении вдоль лесополосы, оставляя ее на территории Кагальницкого района
6.	074-032.005	403202,07	2244138,62	в общем восточном направлении вдоль лесополосы, оставляя ее на территории зерноградского района, пересекая балку Кутейникова, далее по прямой
7.	074-032.006	403174,01	2248133,60	по прямой в южном направлении, далее вдоль лесополосы, оставляя ее на территории Кагальницкого района
8.	074-032.007	400051,11	2248113,28	в общем восточном направлении по полевой дороге вдоль лесополосы, оставляя ее на территории зерноградского района
9.	074-032.008	399986,10	2255123,45	в общем южном направлении между лесополосой, оставляя ее на территории Кагальницкого района, и автодорогой с покрытием, оставляя ее на территории зерноградского района
10.	074-032.009	392632,28	2254843,76	по прямой в западном направлении вдоль автодороги с покрытием, оставляя ее на территории зерноградского района
11.	074-032.010	392634,66	2253886,91	по прямой в северном направлении
12.	074-032.011	393064,44	2253887,45	по прямой в западном направлении

1	2	3	4	5
13.	074-032.012	393154,64	2253218,63	по прямой в западном направлении
14.	074-032.013	393152,06	2252659,20	по прямой в западном направлении
15.	074-032.014	393117,91	2252405,37	в общем западном направлении по полевой дороге
16.	074-032.015	393111,14	2251986,64	в общем западном направлении по полевой дороге вдоль лесополосы, оставляя ее на территории зерноградского района
17.	074-032.016	393274,43	2249418,75	в общем западно-северо-западном направлении по полевой дороге вдоль лесополосы, оставляя ее на территории зерноградского района
18.	074-032.017	393458,04	2248361,24	по прямой в западном направлении по полевой дороге вдоль лесополосы, оставляя ее на территории зерноградского района
19.	074-032.018	393671,69	2246660,85	по прямой в западном направлении по полевой дороге вдоль лесополосы, оставляя ее на территории зерноградского района
20.	074-032.019	393738,45	2246126,79	по прямой в западном направлении по полевой дороге вдоль лесополосы, оставляя ее на территории зерноградского района
21.	074-032.020	393738,39	2245590,30	в общем западном направлении по полевой дороге вдоль лесополосы, оставляя ее на территории зерноградского района
22.	074-032.021	393660,80	2245062,04	в общем южном направлении по полевой дороге вдоль лесополосы, оставляя ее на территории кагальницкого района
23.	074-032.022	389506,02	2245019,71	в общем южном направлении вдоль лесополосы, оставляя ее на территории кагальницкого района, пересекая балку Ракитная
24.	074-032.023	386147,70	2244965,89	по прямой в западном направлении по руслу реки Кагальник
25.	074-032.024	386125,42	2244818,81	в общем южном направлении по полевой дороге вдоль лесополо-

1	2	3	4	5
				сы, оставляя ее на территории Кагальницкого района
26.	074-032.025	384330,61	2244765,44	в общем западно-северо-западном направлении по полевой дороге вдоль лесополосы, оставляя ее на территории зерноградского района
27.	074-032.026	386128,75	2241538,33	по прямой в западном направлении по полевой дороге вдоль лесополосы, оставляя ее на территории зерноградского района
28.	074-032.027	386125,54	2240986,99	в общем южном направлении по полевой дороге вдоль лесополосы, оставляя ее на территории Кагальницкого района, пересекая железную дорогу, далее по полевой дороге, пересекая балку Малый Хомутец и автодорогу с покрытием
29.	074-032.028	379746,99	2240907,50	по прямой в западном направлении вдоль лесополосы, оставляя ее на территории Кагальницкого района
30.	074-032.029	379769,29	2238934,19	в общем южном направлении вдоль лесополосы, оставляя ее на территории Кагальницкого района, пересекая балку Старый Хомутец и реку Хомутец, далее по прямой
31.	074-032.030	374292,35	2238890,96	в общем восточно-юго-восточном направлении по руслу реки Мечетка
32.	074-032.031	373435,13	2241496,05	по прямой в южном направлении вдоль лесополосы, оставляя ее на территории зерноградского района, пересекая грунтовую дорогу
33.	074-032.032	371741,93	2241471,45	по прямой в западном направлении по полевой дороге вдоль лесополосы, оставляя ее на территории Кагальницкого района
34.	074-032.033	371754,55	2240081,56	по прямой в южном направлении вдоль лесополосы, оставляя ее на территории Кагальницкого района

1	2	3	4	5
35.	074-032.034	370283,12	2240058,77	по прямой в западном направлении по полевой дороге вдоль лесополосы, оставляя ее на территории Кагальницкого района
36.	074-032.035	370312,81	2233913,96	по прямой в южном направлении вдоль лесополосы, оставляя ее на территории Кагальницкого района
37.	074-032.036	368973,46	2233938,57	по прямой в юго-восточном направлении вдоль лесополосы, оставляя ее на территории Кагальницкого района
38.	074-032.037	368637,90	2234254,66	по прямой в южном направлении вдоль лесополосы, оставляя ее на территории Кагальницкого района
39.	032	367302,54	2234260,10	в общем западно-северо-западном направлении по границе между Ростовской областью и Краснодарским краем
40.	033	373969,92	2204553,92	в общем северном направлении по руслу реки Эльбузд
41.	033-094.001	381200,13	2204541,99	в общем восточно-юго-восточном направлении по прямой и далее по полевой дороге между лесополосами
42.	033-094.002	380568,51	2205922,36	по прямой в северном направлении вдоль лесополосы, оставляя ее на территории Кагальницкого района
43.	033-094.010	386035,93	2205954,61	по прямой в северо-западном направлении, пересекая реку Кагальник
44.	033-094.011	386109,68	2205845,93	по прямой в северном направлении, далее вдоль лесополосы, оставляя ее на территории Азовского района
45.	033-094.012	387587,88	2205895,30	по прямой в восточно-юго-восточном направлении по полосе отвода автодороги с покрытием, оставляя ее на территории Азовского района

1	2	3	4	5
46.	033-094.013	387548,05	2205999,99	по прямой в северном направлении, пересекая автодорогу с покрытием, далее вдоль лесополосы, оставляя ее на территории Кагальницкого района
47.	033-094.003	388466,34	2206024,82	по прямой в восточном направлении и далее вдоль лесополосы, оставляя ее на территории Кагальницкого района
48.	033-094.004	388506,40	2208006,61	в общем северном направлении вдоль лесополосы, оставляя ее на территории Азовского района
49.	033-094.005	390662,58	2208016,80	в общем западно-северо-западном направлении вдоль лесополосы, оставляя ее на территории Азовского района
50.	033-094.006	391314,26	2206064,13	по прямой в северном направлении, пересекая балку Зеленый Гай, далее вдоль лесополосы, оставляя ее на территории Азовского района, пересекая автодорогу с покрытием
51.	033-094.007	396421,32	2206083,05	по прямой в северо-восточном направлении по склону балки Сухой Кагальник
52.	033-094.008a	396586,17	2206363,31	в общем восточном направлении по тальвегу балки Сухой Кагальник, частично между лесополосами
53.	033-094.008	396313,73	2209213,31	в общем западном направлении
54.	033-094.009	396327,25	2210089,94	по прямой в северном направлении по полевой дороге вдоль лесополосы, оставляя ее на территории Азовского района, далее между лесополосой, оставляя ее на территории Азовского района, и автодорогой с покрытием, оставляя ее на территории Кагальницкого района, далее, пересекая автодорогу с покрытием, между лесополосами
55.	094	402381,51	2210143,79	по прямой в северном направлении вдоль восточной границы садовых участков, оставляя их на

1	2	3	4	5
				территории городского округа «Город Батайск», далее по прямой, пересекая железную дорогу с полосой отвода
56.	071	403390,18	2210166,42	в общем восточном направлении вдоль полосы отвода железной дороги, оставляя ее на территории Кагальницкого района
57.	071-073.001	402977,90	2212348,39	в общем юго-восточном направлении между полосой отвода железной дороги, оставляя ее на территории Кагальницкого района, и автодорогой с покрытием, оставляя ее на территории Аксайского района
58.	071-073.002	401457,87	2214390,51	по прямой в юго-юго-восточном направлении вдоль полосы отвода железной дороги, оставляя ее на территории Кагальницкого района
59.	071-073.003	401360,85	2214441,06	в общем юго-юго-восточном направлении вдоль полосы отвода железной дороги, оставляя ее на территории Кагальницкого района, далее пересекая железную дорогу с полосой отвода
60.	071-073.004	399543,37	2215005,52	в общем восточно-юго-восточном направлении вдоль полосы отвода железной дороги, оставляя ее на территории Аксайского района, пересекая автодорогу с покрытием
61.	071-073.005	397353,98	2222051,10	в общем северном направлении, пересекая железную дорогу и автодорогу с усовершенствованным покрытием, далее по полевой дороге вдоль лесополосы, оставляя ее на территории Аксайского района, пересекая пересыхающие водотоки в балках Злодейская, Мокрый Батай, Дьяконова и Сухой Батай
62.	071-073.006	410522,49	2222212,00	в общем восточно-северо-восточном направлении вдоль Азовско-

1	2	3	4	5
				го (распределительного) канала, оставляя его на территории Аксайского района, пересекая автодорогу с покрытием
63.	071-073.007	411218,53	2223578,96	по прямой в южном направлении
64.	071-073.008	410883,81	2223574,57	по прямой в восточном направлении по полевой дороге
65.	071-073.009	410857,60	2224969,32	в общем южном направлении по полевой дороге вдоль лесополосы, оставляя ее на территории Кагальницкого района
66.	071-073.010	409559,43	2224932,48	в общем восточном направлении вдоль лесополосы, оставляя ее на территории Аксайского района
67.	071-073.011	409544,83	2226216,90	в общем восточном направлении вдоль лесополосы, оставляя ее на территории Аксайского района, пересекая автодорогу с покрытием
68.	071-073.012	409506,35	2233478,50	по прямой в северном направлении по полевой дороге вдоль лесополосы, оставляя ее на территории Аксайского района
69.	071-073.013	411311,40	2233470,89	по прямой в восточном направлении по полевой дороге вдоль лесополосы, оставляя ее на территории Аксайского района
70.	073	411293,50	2236230,66	в общем восточном направлении по полевой дороге вдоль лесополосы, оставляя ее на территории Багаевского района, далее по полевой дороге и далее по полевой дороге вдоль лесополосы, оставляя ее на территории Багаевского района
71.	073-074.001	411215,35	2244215,72	по прямой в южном направлении вдоль лесополосы, оставляя ее на территории Кагальницкого района, пересекая балку Воровская
72.	074	410165,04	2244211,92	»;

3) приложение 7 изложить в редакции согласно приложению 2 к настоящему Областному закону;

4) приложение 8 изложить в следующей редакции:

«Приложение 8

к Областному закону «Об установлении границ и наделении соответствующим статусом муниципального образования «Кагальницкий район» и муниципальных образований в его составе»

**КАТАЛОГ КООРДИНАТ ОСНОВНЫХ ПОВОРОТНЫХ ТОЧЕК
ГРАНИЦЫ МУНИЦИПАЛЬНОГО ОБРАЗОВАНИЯ
«КАЛИНИНСКОЕ СЕЛЬСКОЕ ПОСЕЛЕНИЕ»**

№ п/п	№ точки	X (м)	Y (м)	Описание отрезка границы
1	2	3	4	5
1.	074-032.030	374292,35	2238890,96	в общем северо-западном направлении по руслу реки Мечетка
2.	14.044	381462,23	2229806,22	в общем западном направлении по полевой дороге, далее вдоль производственных зданий, оставляя их на территории Калининского сельского поселения, пересекая лесополосу и автодорогу с покрытием
3.	14.045	381356,86	2228641,71	в общем западном направлении по полевой дороге вдоль лесополосы, оставляя ее на территории Иваново-Шамшевского сельского поселения
4.	14.046	381357,42	2225957,98	по прямой в южном направлении по полевой дороге вдоль лесополосы, оставляя ее на территории Иваново-Шамшевского сельского поселения
5.	14.047	378512,25	2225927,50	в общем западном направлении по полевой дороге вдоль лесополосы, оставляя ее на территории Иваново-Шамшевского сельского поселения, пересекая балку Гречкина
6.	14.048	378586,73	2219909,12	по прямой в северном направлении по полевой дороге вдоль ле-

1	2	3	4	5
				сополосы, оставляя ее на территории Иваново-Шамшевского сельского поселения
7.	14.049	378787,56	2219907,94	по прямой в западном направлении по полевой дороге вдоль лесополосы, оставляя ее на территории Иваново-Шамшевского сельского поселения
8.	14.050	378792,79	2219109,17	по прямой в северном направлении по полевой дороге вдоль лесополосы, оставляя ее на территории Иваново-Шамшевского сельского поселения
9.	14.051	379023,73	2219110,77	в общем западном направлении по полевой дороге вдоль лесополосы, оставляя ее на территории Иваново-Шамшевского сельского поселения
10.	14.042	379070,55	2214928,90	в общем южном направлении по полевой дороге вдоль лесополосы, оставляя ее на территории Новобатайского сельского поселения, пересекая грунтовую дорогу
11.	032-033.007	371470,70	2214862,39	
12.	074-032.030	374292,35	2238890,96	в общем восточно-юго-восточном направлении по руслу реки Мечетка
13.	074-032.031	373435,13	2241496,05	по прямой в южном направлении вдоль лесополосы, оставляя ее на территории зерноградского района, пересекая грунтовую дорогу
14.	074-032.032	371741,93	2241471,45	по прямой в западном направлении по полевой дороге вдоль лесополосы, оставляя ее на территории Кагальницкого района
15.	074-032.033	371754,55	2240081,56	по прямой в южном направлении вдоль лесополосы, оставляя ее на территории Кагальницкого района
16.	074-032.034	370283,12	2240058,77	по прямой в западном направлении по полевой дороге вдоль лесополосы, оставляя ее на территории Кагальницкого района

1	2	3	4	5
17.	074-032.035	370312,81	2233913,96	по прямой в южном направлении вдоль лесополосы, оставляя ее на территории Кагальницкого района
18.	074-032.036	368973,46	2233938,57	по прямой в юго-восточном направлении вдоль лесополосы, оставляя ее на территории Кагальницкого района
19.	074-032.037	368637,90	2234254,66	по прямой в южном направлении вдоль лесополосы, оставляя ее на территории Кагальницкого района
20.	032	367302,54	2234260,10	в общем западно-северо-западном направлении по границе между Ростовской областью и Краснодарским краем
21.	032-033.007	371470,70	2214862,39	»;

5) приложение 9 изложить в редакции согласно приложению 3 к настоящему Областному закону;

6) приложение 10 изложить в следующей редакции:

«Приложение 10

к Областному закону «Об установлении границ и наделении соответствующим статусом муниципального образования «Кагальницкий район» и муниципальных образований в его составе»

**КАТАЛОГ КООРДИНАТ ОСНОВНЫХ ПОВОРОТНЫХ ТОЧЕК
ГРАНИЦЫ МУНИЦИПАЛЬНОГО ОБРАЗОВАНИЯ
«КИРОВСКОЕ СЕЛЬСКОЕ ПОСЕЛЕНИЕ»**

№ п/п	№ точки	X (м)	Y (м)	Описание отрезка границы
1	2	3	4	5
1.	074-032.004	405221,77	2244152,22	по прямой в южном направлении вдоль лесополосы, оставляя ее на территории Кагальницкого района
2.	074-032.005	403202,07	2244138,62	в общем западном направлении вдоль лесополосы, оставляя ее на территории Кировского сельско-

1	2	3	4	5
				го поселения, далее по полевой дороге вдоль лесополосы, оставляя ее на территории Родниковского сельского поселения
3.	14.014	403287,13	2239646,64	в общем южном направлении вдоль лесополосы, оставляя ее на территории Кировского сельского поселения, пересекая балку Орловская
4.	14.015	397268,65	2239595,12	по прямой в западном направлении по полевой дороге вдоль лесополосы, оставляя ее на территории Кировского сельского поселения
5.	14.016	397271,05	2238066,61	в общем южном направлении вдоль лесополосы, оставляя ее на территории Родниковского сельского поселения
6.	14.017	390498,56	2238014,14	в общем южном направлении вдоль полосы отвода железной дороги, оставляя ее на территории Кировского сельского поселения, пересекая балку Родниковская
7.	14.018	388640,10	2238201,87	в общем западном направлении, пересекая железную дорогу с полосой отвода и балку Родниковская, далее вдоль лесополосы, оставляя ее на территории Кировского сельского поселения, пересекая автодорогу с покрытием

1	2	3	4	5
8.	14.019	388841,37	2229023,56	в общем западном направлении по полевой дороге вдоль лесополосы, оставляя ее на территории Кировского сельского поселения, пересекая балку Зеленый Гай, далее по полевой дороге между лесополосами, оставляя одну на территории Кировского сельского поселения, а другую на территории Иваново-Шамшевского сельского поселения, далее по полевой дороге, пересекая лесополосу
9.	14.020	389022,74	2219021,37	в общем северном направлении вдоль лесополосы, оставляя ее на территории Иваново-Шамшевского сельского поселения, далее пересекая балку Зеленый Гай
10.	14.021	389980,39	2219023,40	в общем северо-западном направлении вдоль лесополосы, оставляя ее на территории Иваново-Шамшевского сельского поселения, далее по полевой дороге, пересекая лесополосу
11.	14.022	390509,32	2218348,45	в общем западном направлении между лесополосами, оставляя одну на территории Иваново-Шамшевского сельского поселения, другую – на территории Кировского сельского поселения, далее по полевой дороге
12.	14.023	390373,40	2217337,81	по прямой в северном направлении вдоль лесополосы, оставляя ее на территории Мокробатайского сельского поселения, далее по прямой в восточном направлении и далее по прямой в северном направлении по полевой дороге
13.	14.024	390955,95	2217604,77	в общем восточном направлении между лесополосами, оставляя одну на территории Мокробатайского сельского поселения, другую – на территории Кировского сельского поселения

1	2	3	4	5
14.	14.025	391040,61	2218521,99	в общем северном направлении по полевой дороге вдоль лесополосы, оставляя ее на территории Мокробатайского сельского поселения
15.	14.026	392926,73	2218531,28	в общем восточном направлении, пересекая две лесополосы
16.	14.027	392932,61	2220058,27	в общем северном направлении вдоль лесополосы, оставляя ее на территории Мокробатайского сельского поселения, далее в общем восточном направлении вдоль лесополосы, оставляя ее на территории Мокробатайского сельского поселения
17.	14.028	393694,58	2220779,70	по прямой в северном направлении по полевой дороге вдоль лесополосы, оставляя ее на территории Мокробатайского сельского поселения
18.	14.029	395084,19	2220787,17	по прямой в восточном направлении по полевой дороге вдоль лесополосы, оставляя ее на территории Мокробатайского сельского поселения
19.	14.030	394852,80	2224066,12	по прямой в северном направлении по полевой дороге между лесополосами, оставляя одну на территории Мокробатайского сельского поселения, а другую – на территории Кировского сельского поселения
20.	14.031	396732,36	2224078,09	в общем западно-северо-западном направлении вдоль полосы отвода железной дороги, оставляя ее на территории Кировского сельского поселения

1	2	3	4	5
21.	071-073.005	397353,98	2222051,10	в общем северном направлении, пересекая железную дорогу и автодорогу с усовершенствованным покрытием, далее по полевой дороге вдоль лесополосы, оставляя ее на территории Аксайского района, пересекая пересыхающие водотоки в балках Злодейская, Мокрый Батай, Дьяконова и Сухой Батай
22.	071-073.006	410522,49	2222212,00	в общем восточно-северо-восточном направлении вдоль Азовского (распределительного) канала, оставляя его на территории Аксайского района, пересекая автодорогу с покрытием
23.	071-073.007	411218,53	2223578,96	по прямой в южном направлении
24.	071-073.008	410883,81	2223574,57	по прямой в восточном направлении по полевой дороге
25.	071-073.009	410857,60	2224969,32	в общем южном направлении по полевой дороге вдоль лесополосы, оставляя ее на территории Кагальницкого района
26.	071-073.010	409559,43	2224932,48	в общем восточном направлении вдоль лесополосы, оставляя ее на территории Аксайского района
27.	071-073.011	409544,83	2226216,90	в общем восточном направлении вдоль лесополосы, оставляя ее на территории Аксайского района, пересекая автодорогу с покрытием
28.	071-073.012	409506,35	2233478,50	
29.	074-032.004	405221,77	2244152,22	в общем западном направлении вдоль лесополосы, оставляя ее на территории Кировского сельского поселения
30.	14.001	405256,57	2242717,39	по прямой в южном направлении по полевой дороге

1	2	3	4	5
31.	14.002	405228,16	2242717,11	в общем западном направлении по полевой дороге вдоль лесополосы, оставляя ее на территории Хомутовского сельского поселения, далее по полевой дороге
32.	14.003	405304,78	2234179,96	в общем южном направлении по полевой дороге вдоль лесополосы, оставляя ее на территории Хомутовского сельского поселения, пересекая балку Мокрый Батай
33.	14.004	398319,33	2234091,61	в общем западном направлении по полевой дороге вдоль лесополосы, оставляя ее на территории Хомутовского сельского поселения
34.	14.005	398312,42	2233245,20	по прямой в южном направлении вдоль лесополосы, оставляя ее на территории Хомутовского сельского поселения
35.	14.006	396697,16	2233228,39	в общем северо-западном направлении по полевой дороге
36.	14.007	398330,63	2231930,39	по прямой в западном направлении вдоль лесополосы, оставляя ее на территории Хомутовского сельского поселения
37.	14.008	398334,04	2231081,10	в общем западном направлении вдоль лесополосы, оставляя ее на территории Хомутовского сельского поселения, пересекая автодорогу с покрытием
38.	14.009	398356,59	2228112,31	в общем северном направлении по полевой дороге вдоль лесополосы, оставляя ее на территории Кировского сельского поселения, пересекая пересыхающий водоток в балке Мокрый Батай
39.	14.010	404361,35	2228142,73	в общем восточном направлении по полевой дороге вдоль лесополосы, оставляя ее на территории Кировского сельского поселения

1	2	3	4	5
40.	14.011	404392,20	2228488,35	по прямой в северном направлении по полевой дороге вдоль лесополосы, оставляя ее на территории Кировского сельского поселения
41.	14.012	407381,75	2228507,09	в общем восточном направлении по полевой дороге вдоль лесополосы, оставляя ее на территории Хомутовского сельского поселения, далее пересекая балку, далее вдоль лесополосы, оставляя ее на территории Кировского сельского поселения, далее вдоль лесополосы, оставляя ее на территории Хомутовского сельского поселения
42.	14.013	407335,89	2233448,67	в общем северном направлении по полевой дороге вдоль лесополосы, оставляя ее на территории Кировского сельского поселения, пересекая балку Сухой Батай
43.	071-073.012	409506,35	2233478,50	»;

7) приложение 11 изложить в редакции согласно приложению 4 к настоящему Областному закону;

8) приложение 12 изложить в следующей редакции:

«Приложение 12

к Областному закону «Об установлении границ и наделении соответствующим статусом муниципального образования «Кагальницкий район» и муниципальных образований в его составе»

**КАТАЛОГ КООРДИНАТ ОСНОВНЫХ ПОВОРОТНЫХ ТОЧЕК
ГРАНИЦЫ МУНИЦИПАЛЬНОГО ОБРАЗОВАНИЯ
«МОКРОБАТАЙСКОЕ СЕЛЬСКОЕ ПОСЕЛЕНИЕ»**

№ п/п	№ точки	X (м)	Y (м)	Описание отрезка границы
1	2	3	4	5
1.	14.023	390373,40	2217337,81	в общем западно-юго-западном направлении по полевой дороге

1	2	3	4	5
2.	14.037	390222,41	2216715,57	в общем западно-юго-западном направлении вдоль лесополосы, оставляя ее на территории Иваново-Шамшевского сельского поселения
3.	14.038	390004,77	2216349,54	в общем западно-юго-западном направлении по полевой дороге
4.	14.039	389661,80	2215006,85	в общем северном направлении между полевой дорогой, оставляя ее на территории Мокробатайского сельского поселения, и лесополосой, оставляя ее на территории Новобатайского сельского поселения
5.	14.040	393487,00	2215041,77	по прямой в западном направлении по грунтовой дороге вдоль лесополосы, оставляя ее на территории Мокробатайского сельского поселения, пересекая линию электропередачи
6.	14.041	393531,35	2211081,42	в общем северо-северо-западном направлении по полевой дороге вдоль лесополосы, оставляя ее на территории Новобатайского сельского поселения, пересекая линию электропередачи, далее в общем западном направлении
7.	033-094.009	396327,25	2210089,94	по прямой в северном направлении по полевой дороге вдоль лесополосы, оставляя ее на территории Азовского района, далее между лесополосой, оставляя ее на территории Азовского района, и автодорогой с покрытием, оставляя ее на территории Кагальницкого района, далее, пересекая автодорогу с покрытием, между лесополосами
8.	094	402381,51	2210143,79	по прямой в северном направлении вдоль восточной границы садовых участков, оставляя их на территории городского округа «Город Батайск», далее по прямой, пересекая железную дорогу с полосой отвода

1	2	3	4	5
9.	071	403390,18	2210166,42	в общем восточном направлении вдоль полосы отвода железной дороги, оставляя ее на территории Кагальницкого района
10.	071-073.001	402977,90	2212348,39	в общем юго-восточном направлении между полосой отвода железной дороги, оставляя ее на территории Кагальницкого района, и автодорогой с покрытием, оставляя ее на территории Аксайского района
11.	071-073.002	401457,87	2214390,51	по прямой в юго-юго-восточном направлении вдоль полосы отвода железной дороги, оставляя ее на территории Кагальницкого района
12.	071-073.003	401360,85	2214441,06	в общем юго-юго-восточном направлении вдоль полосы отвода железной дороги, оставляя ее на территории Кагальницкого района, далее пересекая железную дорогу с полосой отвода
13.	071-073.004	399543,37	2215005,52	в общем восточно-юго-восточном направлении вдоль полосы отвода железной дороги, оставляя ее на территории Аксайского района, пересекая автодорогу с покрытием
14.	071-073.005	397353,98	2222051,10	
15.	14.023	390373,40	2217337,81	по прямой в северном направлении вдоль лесополосы, оставляя ее на территории Мокробатайского сельского поселения, далее по прямой в восточном направлении и далее по прямой в северном направлении по полевой дороге
16.	14.024	390955,95	2217604,77	в общем восточном направлении между лесополосами, оставляя одну на территории Мокробатайского сельского поселения, другую – на территории Кировского сельского поселения

1	2	3	4	5
17.	14.025	391040,61	2218521,99	в общем северном направлении по полевой дороге вдоль лесополосы, оставляя ее на территории Мокробатайского сельского поселения
18.	14.026	392926,73	2218531,28	в общем восточном направлении, пересекая две лесополосы
19.	14.027	392932,61	2220058,27	в общем северном направлении вдоль лесополосы, оставляя ее на территории Мокробатайского сельского поселения, далее в общем восточном направлении вдоль лесополосы, оставляя ее на территории Мокробатайского сельского поселения
20.	14.028	393694,58	2220779,70	по прямой в северном направлении по полевой дороге вдоль лесополосы, оставляя ее на территории Мокробатайского сельского поселения
21.	14.029	395084,19	2220787,17	по прямой в восточном направлении по полевой дороге вдоль лесополосы, оставляя ее на территории Мокробатайского сельского поселения
22.	14.030	394852,80	2224066,12	по прямой в северном направлении по полевой дороге между лесополосами, оставляя одну на территории Мокробатайского сельского поселения, а другую – на территории Кировского сельского поселения
23.	14.031	396732,36	2224078,09	в общем западно-северо-западном направлении вдоль полосы отвода железной дороги, оставляя ее на территории Кировского сельского поселения
24.	071-073.005	397353,98	2222051,10	»;

9) приложение 13 изложить в редакции согласно приложению 5 к настоящему Областному закону;

10) приложение 14 изложить в следующей редакции:

«Приложение 14

к Областному закону «Об установлении границ и наделении соответствующим статусом муниципального образования «Кагальницкий район» и муниципальных образований в его составе»

**КАТАЛОГ КООРДИНАТ ОСНОВНЫХ ПОВОРОТНЫХ ТОЧЕК
ГРАНИЦЫ МУНИЦИПАЛЬНОГО ОБРАЗОВАНИЯ
«НОВОБАТАЙСКОЕ СЕЛЬСКОЕ ПОСЕЛЕНИЕ»**

№ п/п	№ точки	X (м)	Y (м)	Описание отрезка границы
1	2	3	4	5
1.	14.039	389661,80	2215006,85	в общем южном направлении по полевой дороге вдоль лесополосы, оставляя ее на территории Иваново-Шамшевского сельского поселения, далее пересекая реку Кагальник, далее вдоль лесополосы, оставляя ее на территории Иваново-Шамшевского сельского поселения, пересекая автодорогу с покрытием, далее вдоль лесополосы, оставляя ее на территории Новобатайского сельского поселения
2.	14.042	379070,55	2214928,90	в общем южном направлении по полевой дороге вдоль лесополосы, оставляя ее на территории Новобатайского сельского поселения, пересекая грунтовую дорогу
3.	032-033.007	371470,70	2214862,39	в общем западно-северо-западном направлении по границе между Ростовской областью и Краснодарским краем
4.	033	373969,92	2204553,92	в общем северном направлении по руслу реки Эльбузд
5.	033-094.001	381200,13	2204541,99	в общем восточно-юго-восточном направлении по прямой и далее по полевой дороге между лесополосами
6.	033-094.002	380568,51	2205922,36	по прямой в северном направлении вдоль лесополосы, оставляя ее на территории Кагальницкого района

1	2	3	4	5
7.	033-094.010	386035,93	2205954,61	по прямой в северо-западном направлении, пересекая реку Кагальник
8.	033-094.011	386109,68	2205845,93	по прямой в северном направлении, далее вдоль лесополосы, оставляя ее на территории Азовского района
9.	033-094.012	387587,88	2205895,30	по прямой в восточно-юго-восточном направлении по полосе отвода автодороги с покрытием, оставляя ее на территории Азовского района
10.	033-094.013	387548,05	2205999,99	по прямой в северном направлении, пересекая автодорогу с покрытием, далее вдоль лесополосы, оставляя ее на территории Кагальницкого района
11.	033-094.003	388466,34	2206024,82	по прямой в восточном направлении и далее вдоль лесополосы, оставляя ее на территории Кагальницкого района
12.	033-094.004	388506,40	2208006,61	в общем северном направлении вдоль лесополосы, оставляя ее на территории Азовского района
13.	033-094.005	390662,58	2208016,80	в общем западно-северо-западном направлении вдоль лесополосы, оставляя ее на территории Азовского района
14.	033-094.006	391314,26	2206064,13	по прямой в северном направлении, пересекая балку Зеленый Гай, далее вдоль лесополосы, оставляя ее на территории Азовского района, пересекая автодорогу с покрытием
15.	033-094.007	396421,32	2206083,05	по прямой в северо-восточном направлении по склону балки Сухой Кагальник

1	2	3	4	5
16.	033-094.008a	396586,17	2206363,31	в общем восточном направлении по тальвегу балки Сухой Кагальник, частично между лесополосами
17.	033-094.008	396313,73	2209213,31	в общем западном направлении
18.	033-094.009	396327,25	2210089,94	
19.	14.039	389661,80	2215006,85	в общем северном направлении между полевой дорогой, оставляя ее на территории Мокробатайского сельского поселения, и лесополосой, оставляя ее на территории Новобатайского сельского поселения
20.	14.040	393487,00	2215041,77	по прямой в западном направлении по грунтовой дороге вдоль лесополосы, оставляя ее на территории Мокробатайского сельского поселения, пересекая линию электропередачи
21.	14.041	393531,35	2211081,42	в общем северо-северо-западном направлении по полевой дороге вдоль лесополосы, оставляя ее на территории Новобатайского сельского поселения, пересекая линию электропередачи, далее в общем западном направлении
22.	033-094.009	396327,25	2210089,94	»;

11) приложение 17 изложить в редакции согласно приложению 6 к настоящему Областному закону;

12) приложение 18 изложить в следующей редакции:

«Приложение 18

к Областному закону «Об установлении границ и наделении соответствующим статусом муниципального образования «Кагальницкий район» и муниципальных образований в его составе»

**КАТАЛОГ КООРДИНАТ ОСНОВНЫХ ПОВОРОТНЫХ ТОЧЕК
ГРАНИЦЫ МУНИЦИПАЛЬНОГО ОБРАЗОВАНИЯ
«ХОМУТОВСКОЕ СЕЛЬСКОЕ ПОСЕЛЕНИЕ»**

№ п/п	№ точки	X (м)	Y (м)	Описание отрезка границы
1	2	3	4	5
1.	074	410165,04	2244211,92	по прямой в южном направлении вдоль лесополосы, оставляя ее на территории Кагальницкого района
2.	074-032.001	407210,60	2244185,40	по прямой в восточном направлении по грунтовой дороге вдоль лесополосы, оставляя ее на территории Зерноградского района
3.	074-032.002	407203,24	2245187,36	по прямой в южном направлении вдоль лесополосы, оставляя ее на территории Кагальницкого района
4.	074-032.003	405207,00	2245179,89	по прямой в западном направлении по полевой дороге вдоль лесополосы, оставляя ее на территории Кагальницкого района
5.	074-032.004	405221,77	2244152,22	в общем западном направлении вдоль лесополосы, оставляя ее на территории Кировского сельского поселения
6.	14.001	405256,57	2242717,39	по прямой в южном направлении по полевой дороге
7.	14.002	405228,16	2242717,11	в общем западном направлении по полевой дороге вдоль лесополосы, оставляя ее на территории Хомутовского сельского поселения, далее по полевой дороге
8.	14.003	405304,78	2234179,96	в общем южном направлении по полевой дороге вдоль лесополосы, оставляя ее на территории Хомутовского сельского поселения, пересекая балку Мокрый Батый
9.	14.004	398319,33	2234091,61	в общем западном направлении по полевой дороге вдоль лесополосы, оставляя ее на территории Хомутовского сельского поселения

1	2	3	4	5
10.	14.005	398312,42	2233245,20	по прямой в южном направлении вдоль лесополосы, оставляя ее на территории Хомутовского сельского поселения
11.	14.006	396697,16	2233228,39	в общем северо-западном направлении по полевой дороге
12.	14.007	398330,63	2231930,39	по прямой в западном направлении вдоль лесополосы, оставляя ее на территории Хомутовского сельского поселения
13.	14.008	398334,04	2231081,10	в общем западном направлении вдоль лесополосы, оставляя ее на территории Хомутовского сельского поселения, пересекая автодорогу с покрытием
14.	14.009	398356,59	2228112,31	в общем северном направлении по полевой дороге вдоль лесополосы, оставляя ее на территории Кировского сельского поселения, пересекая пересыхающий водоток в балке Мокрый Батай
15.	14.010	404361,35	2228142,73	в общем восточном направлении по полевой дороге вдоль лесополосы, оставляя ее на территории Кировского сельского поселения
16.	14.011	404392,20	2228488,35	по прямой в северном направлении по полевой дороге вдоль лесополосы, оставляя ее на территории Кировского сельского поселения
17.	14.012	407381,75	2228507,09	в общем восточном направлении по полевой дороге вдоль лесополосы, оставляя ее на территории Хомутовского сельского поселения, далее пересекая балку, далее вдоль лесополосы, оставляя ее на территории Кировского сельского поселения, далее вдоль лесополосы, оставляя ее на территории Хомутовского сельского поселения

1	2	3	4	5
18.	14.013	407335,89	2233448,67	в общем северном направлении по полевой дороге вдоль лесополосы, оставляя ее на территории Кировского сельского поселения, пересекая балку Сухой Батай
19.	071-073.012	409506,35	2233478,50	по прямой в северном направлении по полевой дороге вдоль лесополосы, оставляя ее на территории Аксайского района
20.	071-073.013	411311,40	2233470,89	по прямой в восточном направлении по полевой дороге вдоль лесополосы, оставляя ее на территории Аксайского района
21.	073	411293,50	2236230,66	в общем восточном направлении по полевой дороге вдоль лесополосы, оставляя ее на территории Багаевского района, далее по полевой дороге и далее по полевой дороге вдоль лесополосы, оставляя ее на территории Багаевского района
22.	073-074.001	411215,35	2244215,72	по прямой в южном направлении вдоль лесополосы, оставляя ее на территории Кагальницкого района, пересекая балку Воровская
23.	074	410165,04	2244211,92	».

Статья 2

Настоящий Областной закон вступает в силу со дня его официального опубликования.

Губернатор
Ростовской области

г. Ростов-на-Дону
16 августа 2021 года
№ 547-ЗС



В.Ю. Голубев

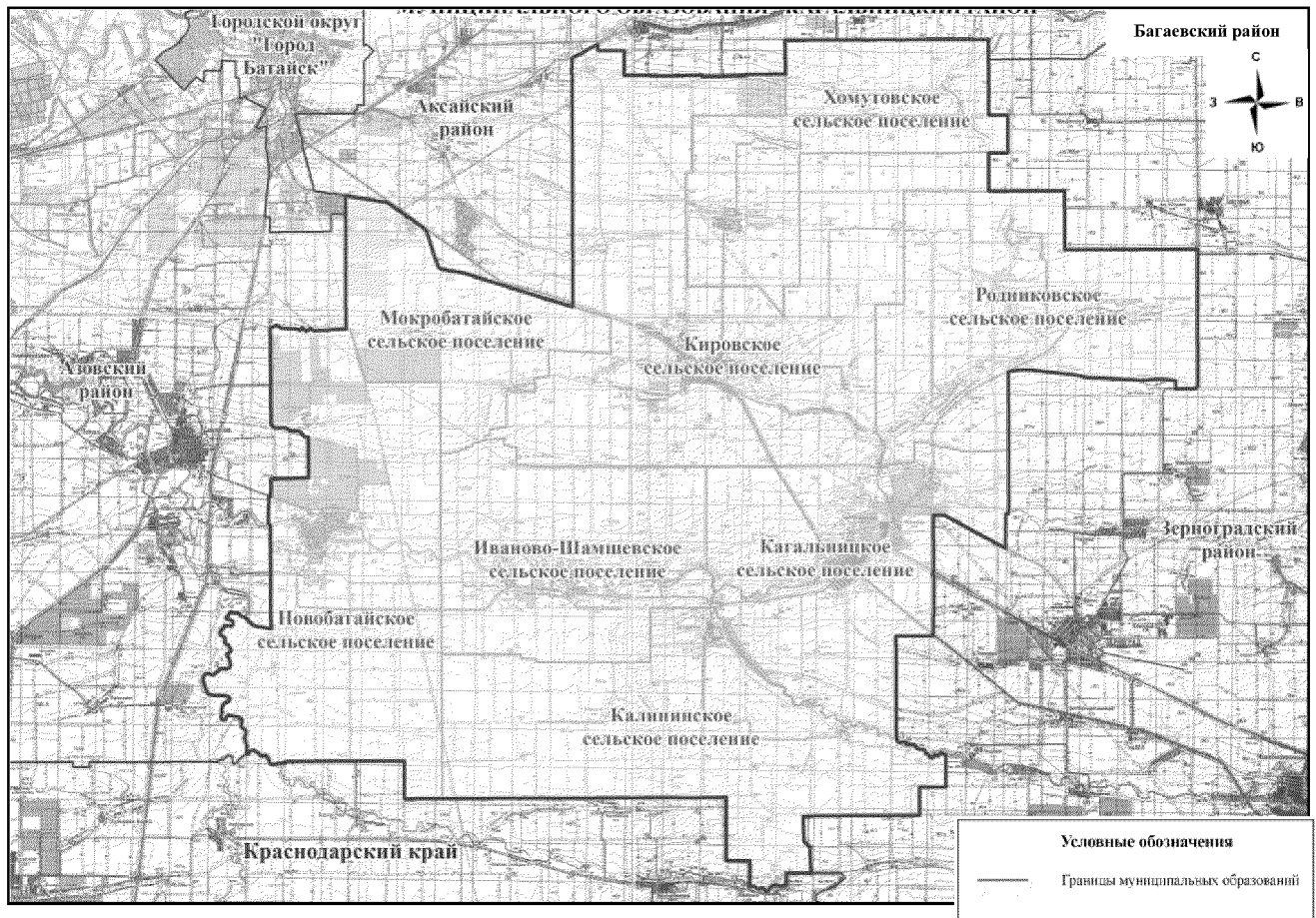
Приложение 1

к Областному закону «О внесении изменений
в Областной закон «Об установлении границ
и наделении соответствующим статусом
муниципального образования «Кагальницкий район»
и муниципальных образований в его составе»

«Приложение 1

к Областному закону «Об установлении границ и
наделении соответствующим статусом
муниципального образования «Кагальницкий район»
и муниципальных образований в его составе»

**КАРТА-СХЕМА ГРАНИЦЫ МУНИЦИПАЛЬНОГО ОБРАЗОВАНИЯ
«КАГАЛЬНИЦКИЙ РАЙОН»**



».

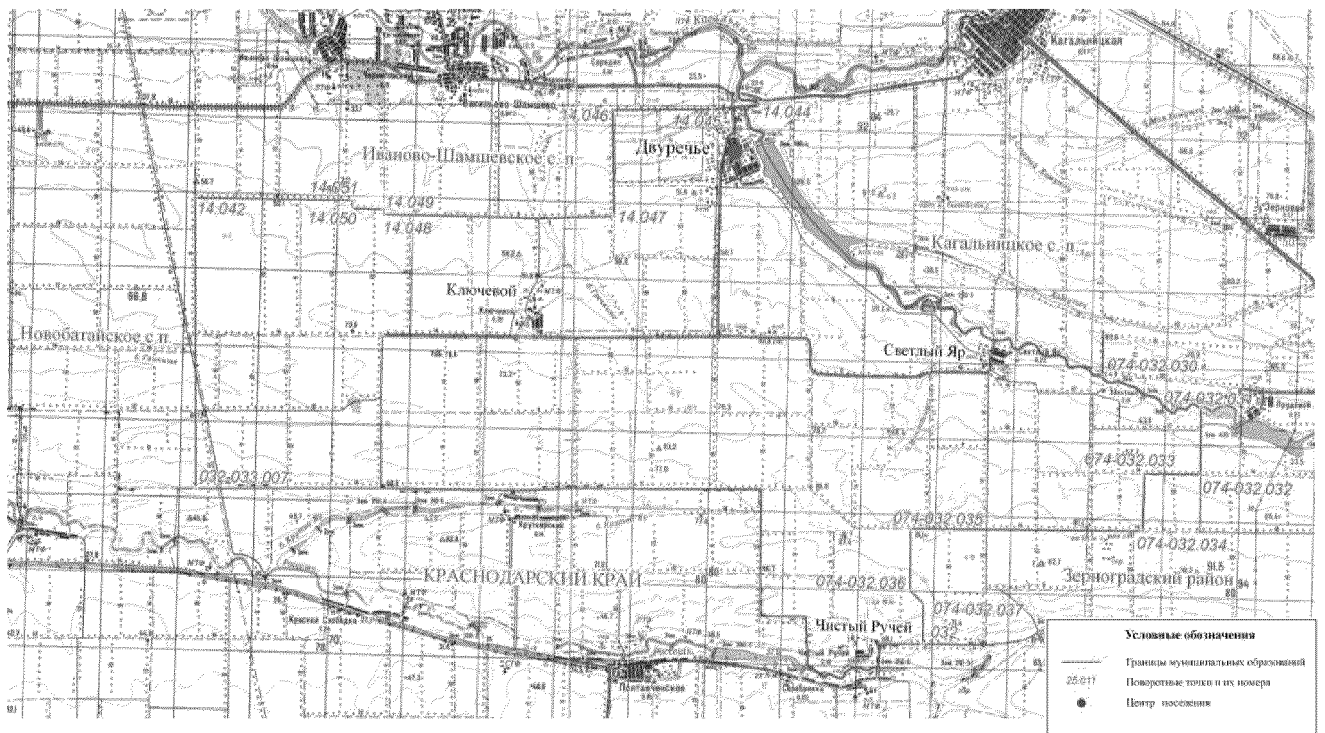
Приложение 2

к Областному закону «О внесении изменений
в Областной закон «Об установлении границ
и наделении соответствующим статусом
муниципального образования «Кагальницкий район»
и муниципальных образований в его составе»

«Приложение 7

к Областному закону «Об установлении границ
и наделении соответствующим статусом
муниципального образования «Кагальницкий район»
и муниципальных образований в его составе»

КАРТА-СХЕМА ГРАНИЦЫ МУНИЦИПАЛЬНОГО ОБРАЗОВАНИЯ «КАЛИНИНСКОЕ СЕЛЬСКОЕ ПОСЕЛЕНИЕ»



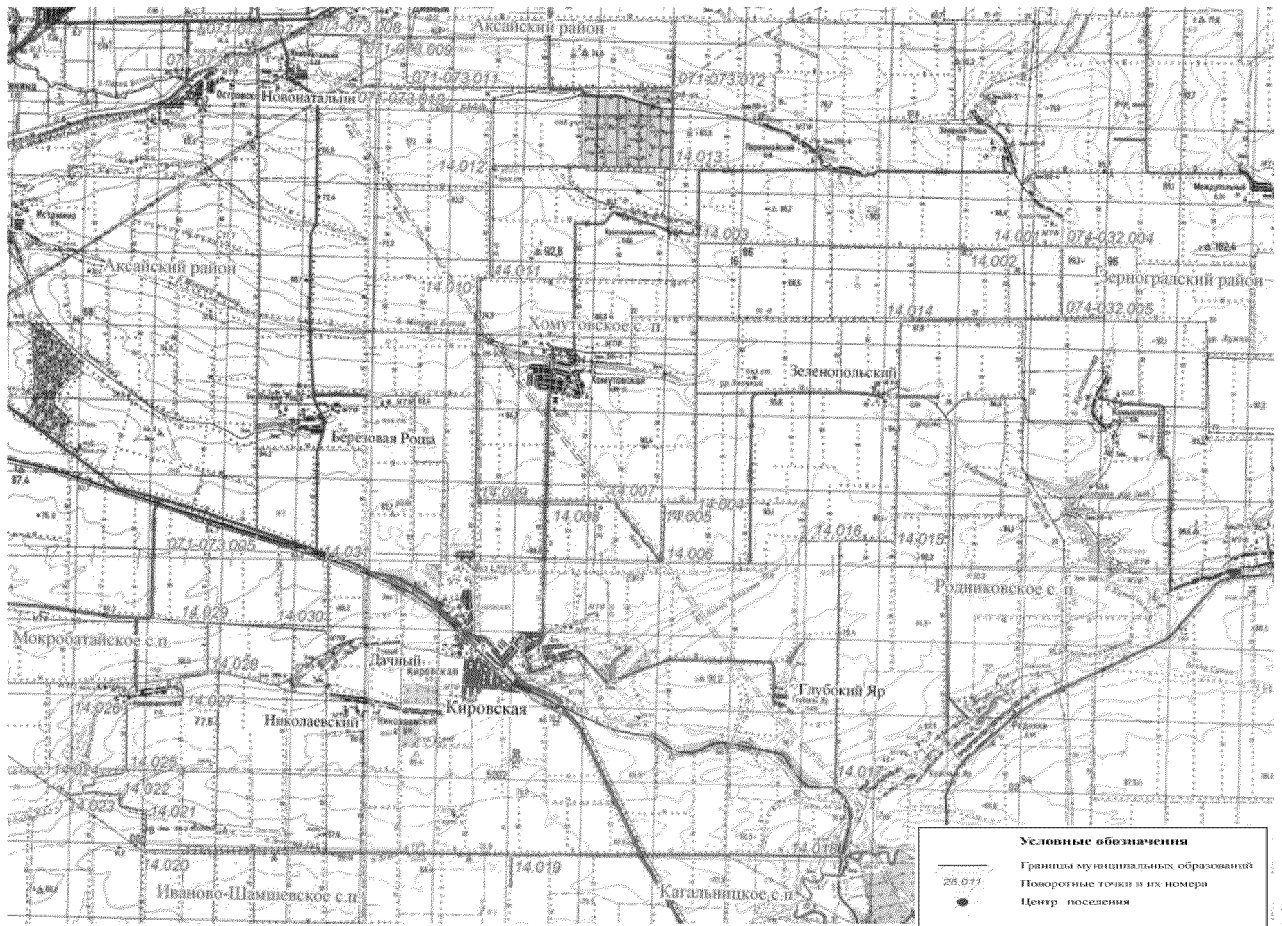
Приложение 3

к Областному закону «О внесении изменений в Областной закон «Об установлении границ и наделении соответствующим статусом муниципального образования «Кагальницкий район» и муниципальных образований в его составе»

«Приложение 9

к Областному закону «Об установлении границ и наделении соответствующим статусом муниципального образования «Кагальницкий район» и муниципальных образований в его составе»

КАРТА-СХЕМА ГРАНИЦЫ МУНИЦИПАЛЬНОГО ОБРАЗОВАНИЯ «КИРОВСКОЕ СЕЛЬСКОЕ ПОСЕЛЕНИЕ»



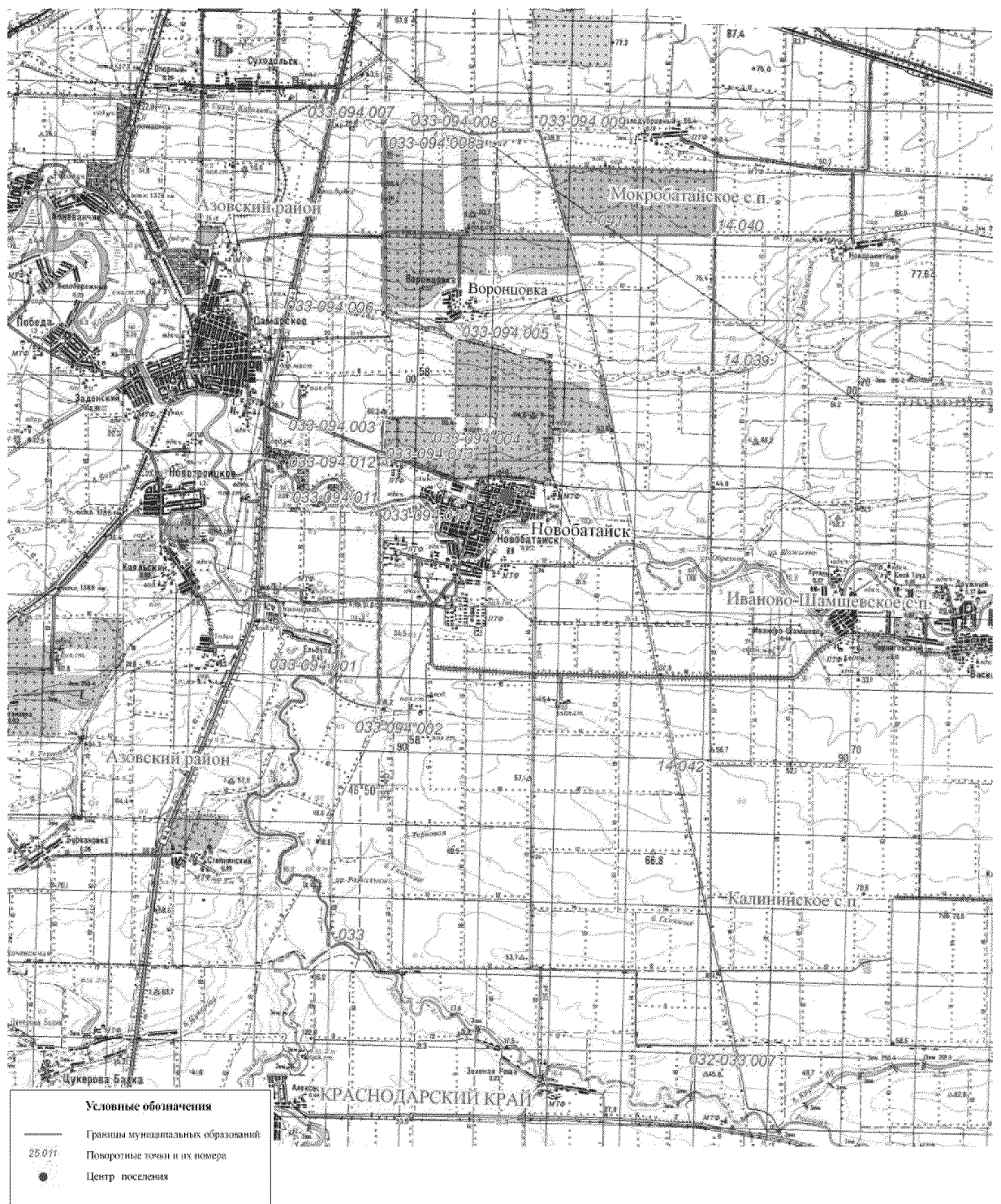
Приложение 5

к Областному закону «О внесении изменений
в Областной закон «Об установлении границ
и наделении соответствующим статусом
муниципального образования «Кагальницкий район»
и муниципальных образований в его составе»

«Приложение 13

к Областному закону «Об установлении границ
и наделении соответствующим статусом
муниципального образования «Кагальницкий район»
и муниципальных образований в его составе»

КАРТА-СХЕМА ГРАНИЦЫ МУНИЦИПАЛЬНОГО ОБРАЗОВАНИЯ «НОВОБАТАЙСКОЕ СЕЛЬСКОЕ ПОСЕЛЕНИЕ»



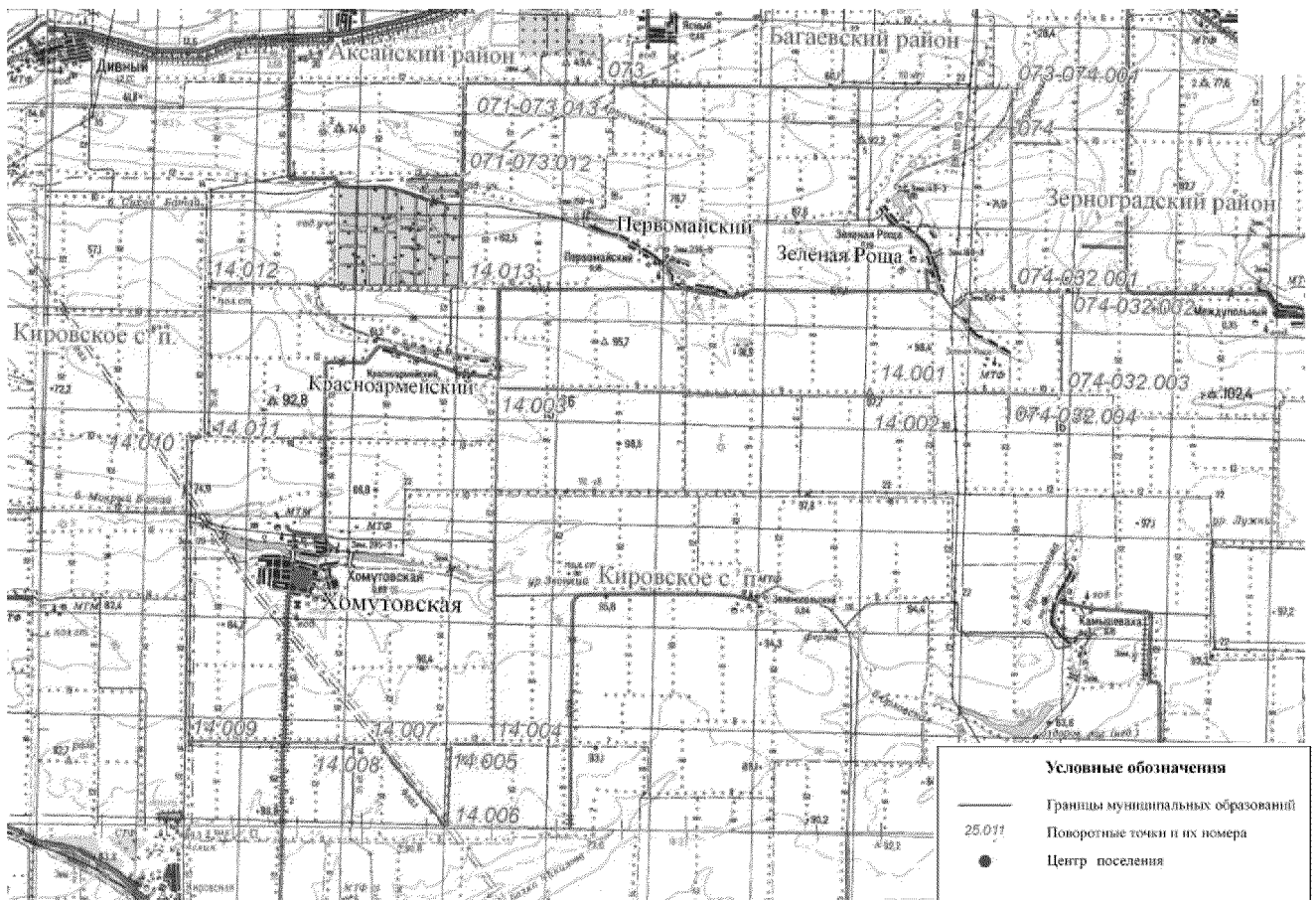
Приложение 6

к Областному закону «О внесении изменений
в Областной закон «Об установлении границ
и наделении соответствующим статусом
муниципального образования «Кагальницкий район»
и муниципальных образований в его составе»

«Приложение 17

к Областному закону «Об установлении границ
и наделении соответствующим статусом
муниципального образования «Кагальницкий район»
и муниципальных образований в его составе»

КАРТА-СХЕМА ГРАНИЦЫ МУНИЦИПАЛЬНОГО ОБРАЗОВАНИЯ «ХОМУТОВСКОЕ СЕЛЬСКОЕ ПОСЕЛЕНИЕ»



»