



РОСТОВСКАЯ ОБЛАСТЬ

ОБЛАСТНОЙ ЗАКОН

**О ВНЕСЕНИИ ИЗМЕНЕНИЙ В ОБЛАСТНОЙ ЗАКОН
«ОБ УСТАНОВЛЕНИИ ГРАНИЦ И НАДЕЛЕНИИ СООТВЕТСТВУЮЩИМ
СТАТУСОМ МУНИЦИПАЛЬНОГО ОБРАЗОВАНИЯ «КОНСТАНТИНОВСКИЙ
РАЙОН» И МУНИЦИПАЛЬНЫХ ОБРАЗОВАНИЙ В ЕГО СОСТАВЕ»**

**Принят
Законодательным Собранием**

29 июля 2021 года

Статья 1

Внести в Областной закон от 27 декабря 2004 года № 245-ЗС «Об установлении границ и наделении соответствующим статусом муниципального образования «Константиновский район» и муниципальных образований в его составе» следующие изменения:

1) приложение 1 изложить в редакции согласно приложению 1 к настоящему Областному закону;

2) приложение 2 изложить в следующей редакции:

«Приложение 2

к Областному закону «Об установлении границ и наделении соответствующим статусом муниципального образования «Константиновский район» и муниципальных образований в его составе»

КАТАЛОГ КООРДИНАТ ОСНОВНЫХ ПОВОРОТНЫХ ТОЧЕК ГРАНИЦЫ МУНИЦИПАЛЬНОГО ОБРАЗОВАНИЯ «КОНСТАНТИНОВСКИЙ РАЙОН»

№ п/п	№ точки	X (м)	Y (м)	Описание отрезка границы
1	2	3	4	5
1.	054	503889,91	2313251,19	в общем восточно-северо-восточном направлении по полевой дороге, оставляя лесополосу на территории Тацинского района

1	2	3	4	5
2.	055-054.001	504848,49	2315716,35	в общем юго-юго-восточном направлении, вначале по прямой, далее по полевой дороге вдоль лесополосы, оставляя ее на территории Константиновского района
3.	055-054.002	500979,32	2317295,01	в общем западно-юго-западном направлении по полевой дороге вдоль лесополосы, оставляя ее на территории Константиновского района
4.	055-054.003	500501,44	2316102,25	в общем юго-юго-восточном направлении по грунтовой дороге вдоль лесополосы, оставляя ее на территории Константиновского района
5.	055-054.004	498368,21	2316954,32	в общем западно-юго-западном направлении вдоль лесополосы, оставляя ее на территории Константиновского района
6.	055-054.005	497352,09	2314397,05	в общем юго-юго-восточном направлении, пересекая балку Калиновская, далее по полевой дороге вдоль лесополосы, оставляя ее на территории Константиновского района, далее по прямой
7.	055-054.006	495725,77	2315097,56	в общем восточно-северо-восточном направлении по полевой дороге вдоль лесополосы, оставляя ее на территории Константиновского района, далее пересекая балку Королькова
8.	055-054.007	497932,42	2321010,24	в общем восточно-юго-восточном направлении по балке Королькова
9.	055-054.008	496175,65	2323972,42	в общем северо-северо-восточном направлении по пересыхающему водотоку в балке Ближняя Россошь
10.	055-054.009	497009,20	2324144,78	в общем восточном направлении вдоль лесополосы, оставляя ее на территории Константиновского района
11.	055-054.010	497026,34	2325171,90	в общем южном направлении по

1	2	3	4	5
				полевой дороге вдоль лесополосы, оставляя ее на территории Константиновского района, пересекая балку и автодорогу с покрытием, далее пересекая балку, далее по полевой дороге вдоль лесополосы, оставляя ее на территории Константиновского района
12.	055-054.011	492006,59	2325179,26	по прямой в восточном направлении
13.	055-054.012	491968,82	2326201,20	в общем восточном направлении вдоль лесополосы, оставляя ее на территории Константиновского района
14.	055-054.013	491984,38	2328597,57	в общем восточно-юго-восточном направлении по тальвегу балки Банбешкина
15.	055-054.014	491325,95	2329933,27	в общем северном направлении по пересыхающему водотоку в балке Дальняя Россось
16.	055-054.015	492800,50	2330258,38	в общем восточном направлении по обводненной балке Малая Водяная, далее по полевой дороге вдоль лесополосы, оставляя ее на территории Константиновского района
17.	055-054.016	492558,10	2331686,34	по прямой в южном направлении вдоль лесополосы, оставляя ее на территории Константиновского района, далее по прямой
18.	055-054.017	492197,18	2331680,93	в общем восточном направлении, вначале по прямой, далее по полевой дороге вдоль лесополосы, оставляя ее на территории Константиновского района

1	2	3	4	5
19.	055-054.018	492177,57	2332683,05	в общем северном направлении, вначале по прямой, далее вдоль лесополосы, оставляя ее на территории Тацинского района, далее по грунтовой и полевой дорогам вдоль этой же лесополосы, оставляя ее на территории Тацинского района, далее по прямой
20.	055-054.019	497994,89	2332677,04	по прямой в восточном направлении по грунтовой дороге, оставляя лесополосу на территории Тацинского района
21.	055-054.020	498015,74	2336681,29	в общем северном направлении
22.	055-054.021	498602,72	2336679,30	в общем восточном направлении по тальвегу балки Соломатина, далее по пересыхающему водотоку
23.	055-054.022	498976,15	2338958,14	в общем северо-северо-восточном направлении по руслу реки Кагальник
24.	055-054.023	500226,85	2339465,12	в общем восточном направлении по пересыхающему водотоку в балке Осиновая
25.	055-054.024	499943,50	2342160,03	по прямой в северном направлении вдоль лесополосы, оставляя ее на территории Тацинского района, далее по грунтовой дороге, оставляя лесополосу на территории Константиновского района
26.	055-054.025	503747,75	2342158,73	в общем восточном направлении вдоль лесополосы, оставляя ее на территории Тацинского района, далее по прямой
27.	055-054.026	503740,33	2344543,91	в общем северном направлении, вначале по прямой, далее по полевой дороге вдоль лесополосы, оставляя ее на территории Тацинского района

1	2	3	4	5
28.	055-054.027	506292,37	2344545,20	в общем восточном направлении вдоль лесополосы, оставляя ее на территории Константиновского района
29.	055	506270,48	2350144,63	в общем южном направлении по полевой дороге вдоль лесополосы, оставляя ее на территории Константиновского района
30.	055-056.001	495050,81	2350179,91	в общем восточном направлении по полевой дороге вдоль лесополосы, оставляя ее на территории Константиновского района
31.	055-056.002	495063,75	2354088,37	в общем юго-восточном направлении по склону балки Разлатая
32.	055-056.003	493618,65	2354925,33	в общем восточном направлении по тальвегу балки Разлатая
33.	055-056.004	493155,49	2356613,15	в общем южном направлении по руслу реки Белая
34.	056	490007,65	2356709,03	в общем юго-западном направлении по руслу реки Белая
35.	056-067.001	489857,90	2356427,72	по прямой в юго-западном направлении
36.	056-067.001а	489294,10	2356099,89	в общем юго-западном направлении по руслу реки Белая
37.	056-067.002	488599,65	2355670,42	в общем юго-юго-западном направлении по руслу реки Белая
38.	056-067.002а	487129,05	2355112,31	в общем восточно-юго-восточном направлении по тальвегу балки Наземная

1	2	3	4	5
39.	056-067.003	486585,57	2356729,99	в общем южном направлении, далее по полевой дороге вдоль лесополосы, оставляя ее на территории Цимлянского района, пересекая балку Долгая и грунтовую дорогу, далее между лесополосами, оставляя одну на территории Цимлянского района, другую – на территории Константиновского района, далее вдоль лесополосы, оставляя ее на территории Константиновского района, далее по прямой, далее вдоль лесополосы, оставляя ее на территории Константиновского района, далее пересекая пруд, далее по прямой
40.	056-067.004	477468,44	2356722,14	по прямой в восточном направлении
41.	056-067.005	477503,42	2357719,33	в общем южном направлении, далее вдоль лесополосы, оставляя ее на территории Константиновского района
42.	056-067.006	473075,30	2357750,74	по прямой в восточном направлении по полевой дороге вдоль лесополосы, оставляя ее на территории Константиновского района
43.	056-067.007	473068,48	2359693,03	в общем южном направлении вдоль лесополосы, оставляя ее на территории Цимлянского района, пересекая автодорогу с усовершенствованным покрытием, далее вдоль лесополосы, оставляя ее на территории Константиновского района, далее по прямой, пересекая русло реки Погромная и пересыхающее озеро
44.	056-067.008	462894,72	2359771,78	по прямой в восточном направлении
45.	056-067.009	462900,03	2360774,94	по прямой в южном направлении

1	2	3	4	5
46.	067	460555,85	2360794,42	в общем северо-северо-западном направлении по руслу реки Дон, оставляя первый остров на территории Константиновского района, остальные – на территории Волгодонского района
47.	067-065.001	464660,55	2356749,89	в общем западно-юго-западном направлении по руслу реки Дон, оставляя острова на территории Константиновского района
48.	067-065.002	462680,75	2346817,39	в общем западном направлении по руслу реки Дон, оставляя первый остров на территории Волгодонского района, второй – на территории Константиновского района, пересекая непроезжую плотину, далее по руслу этой реки, оставляя третий остров на территории Волгодонского района
49.	067-065.003	463617,00	2334188,07	в общем юго-западном направлении по руслу реки Дон, оставляя острова на территории Константиновского района
50.	065	457816,95	2325775,26	в общем западном направлении по руслу реки Дон, оставляя первый остров на территории Семикаракорского района, второй – на территории Константиновского района
51.	065-064.001	457920,77	2314870,58	в общем юго-восточном направлении вдоль береговой линии реки Дон, далее вдоль лесного массива, оставляя его на территории Семикаракорского района
52.	065-064.002	457603,53	2315167,66	в общем юго-западном направлении вдоль канала и лесополосы, оставляя их на территории Константиновского района
53.	065-064.003	457219,19	2314965,85	в общем западно-юго-западном направлении

1	2	3	4	5
54.	065-064.004	457021,32	2314643,31	в общем юго-западном направлении, вначале по прямой, далее по береговой линии реки Черная, оставляя ее на территории Константиновского района
55.	065-064.005	455927,86	2314340,49	в общем западном направлении, пересекая ерик Кривой и автодорогу с покрытием
56.	065-064.006	455929,14	2311288,93	в общем северном направлении вдоль реки Черная, оставляя ее на территории Семикаракорского района, далее по прямой, пересекая эту реку
57.	065-064.007	456464,94	2311320,49	по прямой в северном направлении
58.	065-064.008	456930,18	2311304,34	в общем западном направлении
59.	065-064.009	456916,43	2310304,82	в общем северо-западном направлении, пересекая обвалованные каналы и лесополосу, далее вдоль канала, пересекая автодорогу с покрытием
60.	065-064.010	459735,82	2307609,36	в общем восточном направлении вдоль лесного массива, оставляя его на территории Семикаракорского района
61.	065-064.011	459685,10	2307993,31	по прямой в северо-восточном направлении вдоль лесного массива, оставляя его на территории Семикаракорского района, далее до русла реки Дон
62.	065-064.012	459839,02	2308128,96	в общем западно-северо-западном направлении по руслу реки Дон
63.	065-064.013	460140,22	2307657,36	в общем западном направлении по водной поверхности реки Дон, оставляя остров на территории Семикаракорского района, далее по левому рукаву реки Дон вдоль острова Лучка, оставляя его на территории Константиновского района

1	2	3	4	5
64.	065-064.014	459875,40	2304229,73	в общем северо-западном направлении по руслу реки Дон, оставляя острова на территории Семикаракорского района
65.	065-064.015	464948,91	2299893,80	в общем западно-юго-западном направлении по руслу реки Старый Дон вдоль острова Куркин, оставляя его на территории Константиновского района, далее вдоль острова Чебачий, оставляя его на территории Семикаракорского района, далее по руслу реки Дон
66.	065-064.016	462953,80	2293706,02	в общем западно-северо-западном направлении по руслу реки Северский Донец
67.	064	464092,55	2292511,05	
68.	054	503889,91	2313251,19	в общем западно-юго-западном направлении по полевой дороге вдоль лесополосы, оставляя ее на территории Белокалитвинского района, пересекая грунтовые дороги, далее по прямой, пересекая лесной массив
69.	053	499349,87	2300700,80	в общем юго-юго-восточном направлении по руслу реки Северский Донец, оставляя остров на территории Константиновского района
70.	053-064.001	482026,99	2302871,59	в общем восточном направлении по руслу реки Северский Донец, оставляя первые два острова на территории Усть-Донецкого района, третий – на территории Константиновского района, четвертый – на территории Усть-Донецкого района
71.	053-064.002	481758,00	2306849,04	в общем южном направлении по руслу реки Северский Донец
72.	053-064.003	480565,30	2306851,23	в общем юго-юго-западном направлении по руслу реки Северский Донец, оставляя острова на территории Константиновского района

1	2	3	4	5
73.	053-064.004	475734,63	2305524,76	по прямой в юго-юго-западном направлении
74.	053-064.005	475465,03	2305442,48	в общем юго-западном направлении вдоль береговой линии реки Северский Донец, оставляя гидроузел на территории Усть-Донецкого района
75.	053-064.006	475154,70	2305209,38	по прямой в западном направлении
76.	053-064.007	475112,40	2304936,15	в общем юго-западном направлении по руслу реки Северский Донец
77.	053-064.008	473394,65	2302990,11	в общем западно-северо-западном направлении по руслу реки Северский Донец, оставляя остров на территории Константиновского района
78.	053-064.009	475780,95	2298434,42	в общем северо-западном направлении по руслу протоки Кадамовка
79.	053-064.010	477199,75	2296855,93	в общем юго-западном направлении по руслу реки Северский Донец
80.	053-064.011	475484,60	2295139,82	в общем юго-юго-восточном направлении по руслу реки Северский Донец, оставляя острова на территории Константиновского района
81.	053-064.012	469337,50	2296613,98	в общем юго-юго-западном направлении
82.	053-064.013	469086,86	2296435,68	в общем западно-юго-западном направлении вдоль береговой линии реки Северский Донец, вдоль территории гидроузла, оставляя его на территории Усть-Донецкого района
83.	053-064.014	468880,72	2295650,46	по прямой в северо-северо-западном направлении
84.	053-064.015	468994,63	2295633,57	в общем юго-западном направлении по руслу реки Северский Донец

1	2	3	4	5
85.	053-064.016	466242,05	2292371,07	в общем южном направлении по руслу реки Северский Донец
86.	064	464092,55	2292511,05	»;

3) приложение 3 изложить в редакции согласно приложению 2 к настоящему Областному закону;

4) приложение 4 изложить в следующей редакции:

«Приложение 4

к Областному закону «Об установлении границ и наделении соответствующим статусом муниципального образования «Константиновский район» и муниципальных образований в его составе»

**КАТАЛОГ КООРДИНАТ ОСНОВНЫХ ПОВОРОТНЫХ ТОЧЕК
ГРАНИЦЫ МУНИЦИПАЛЬНОГО ОБРАЗОВАНИЯ
«КОНСТАНТИНОВСКОЕ ГОРОДСКОЕ ПОСЕЛЕНИЕ»**

№ п/п	№ точки	X (м)	Y (м)	Описание отрезка границы
1	2	3	4	5
1.	17.070	470924,99	2312568,64	в общем южном направлении вдоль автодороги с покрытием, оставляя ее на территории Богоявленского сельского поселения, пересекая автодорогу с усовершенствованным покрытием, далее вдоль автодороги с покрытием, оставляя ее на территории Богоявленского сельского поселения
2.	17.078	466066,55	2312183,67	по прямой в восточно-юго-восточном направлении
3.	17.079	465919,10	2312759,77	в общем южном направлении вдоль лесополосы, оставляя ее на территории Константиновского городского поселения
4.	17.080	465331,84	2312726,90	по прямой в восточно-юго-восточном направлении вдоль лесополосы, оставляя ее на территории Константиновского городского поселения

1	2	3	4	5
5.	17.081	464854,73	2313873,09	по прямой в юго-западном направлении по полевой дороге вдоль лесополосы, оставляя ее на территории Богоявленского сельского поселения
6.	17.082	464581,66	2313646,87	в общем юго-юго-восточном направлении, пересекая лесополосу
7.	17.083	464005,29	2313937,36	в общем восточном направлении, пересекая лесной массив
8.	17.084	463996,94	2314579,47	в общем юго-восточном направлении вдоль лесного массива, оставляя его на территории Константиновского городского поселения
9.	17.085	463845,03	2314738,22	по прямой в северо-восточном направлении по полевой дороге, далее вдоль обвалованного канала, оставляя его на территории Константиновского городского поселения
10.	17.086	464151,92	2314979,95	в общем восточном направлении вдоль обвалованного канала, оставляя его на территории Константиновского городского поселения
11.	17.087	464145,55	2317082,19	в общем южном направлении, пересекая два обвалованных канала
12.	17.088	461986,80	2317019,50	в общем западном направлении по руслу реки Кагальник, далее вдоль оросительного канала, оставляя его на территории Богоявленского сельского поселения
13.	17.089	462133,81	2314953,26	по прямой в южном направлении, пересекая канал и дамбу
14.	17.090	461720,84	2314980,23	в общем южном направлении по руслу реки Дон, оставляя острова на территории Константиновского городского поселения

1	2	3	4	5
15.	065-064.001	457920,77	2314870,58	в общем юго-восточном направлении вдоль береговой линии реки Дон, далее вдоль лесного массива, оставляя его на территории Семикаракорского района
16.	065-064.002	457603,53	2315167,66	в общем юго-западном направлении вдоль канала и лесополосы, оставляя их на территории Константиновского района
17.	065-064.003	457219,19	2314965,85	в общем западно-юго-западном направлении
18.	065-064.004	457021,32	2314643,31	в общем юго-западном направлении, вначале по прямой, далее по береговой линии реки Черная, оставляя ее на территории Константиновского района
19.	065-064.005	455927,86	2314340,49	в общем западном направлении, пересекая ерик Кривой и автодорогу с покрытием
20.	065-064.006	455929,14	2311288,93	в общем северном направлении вдоль реки Черная, оставляя ее на территории Семикаракорского района, далее по прямой, пересекая эту реку
21.	065-064.007	456464,94	2311320,49	по прямой в северном направлении
22.	065-064.008	456930,18	2311304,34	в общем западном направлении
23.	065-064.009	456916,43	2310304,82	в общем северо-западном направлении, пересекая обвалованные каналы и лесополосу, далее вдоль канала, пересекая автодорогу с покрытием
24.	065-064.010	459735,82	2307609,36	в общем восточном направлении вдоль лесного массива, оставляя его на территории Семикаракорского района
25.	065-064.011	459685,10	2307993,31	по прямой в северо-восточном направлении вдоль лесного массива, оставляя его на территории Семикаракорского района, далее до русла реки Дон

1	2	3	4	5
26.	065-064.012	459839,02	2308128,96	в общем западно-северо-западном направлении по руслу реки Дон
27.	065-064.013	460140,22	2307657,36	в общем западном направлении по водной поверхности реки Дон, оставляя остров на территории Семикаракорского района, далее по левому рукаву реки Дон вдоль острова Лучка, оставляя его на территории Константиновского района
28.	065-064.014	459875,40	2304229,73	в общем северо-западном направлении по руслу реки Дон, оставляя острова на территории Семикаракорского района
29.	065-064.015	464948,91	2299893,80	в общем западно-юго-западном направлении по руслу реки Старый Дон вдоль острова Куркин, оставляя его на территории Константиновского района, далее вдоль острова Чебачий, оставляя его на территории Семикаракорского района, далее по руслу реки Дон
30.	065-064.016	462953,80	2293706,02	в общем западно-северо-западном направлении по руслу реки Северский Донец
31.	064	464092,55	2292511,05	
32.	053-064.008	473394,65	2302990,11	в общем западно-северо-западном направлении по руслу реки Северский Донец, оставляя остров на территории Константиновского района
33.	053-064.009	475780,95	2298434,42	в общем северо-западном направлении по руслу протоки Кадамовка
34.	053-064.010	477199,75	2296855,93	в общем юго-западном направлении по руслу реки Северский Донец
35.	053-064.011	475484,60	2295139,82	в общем юго-юго-восточном направлении по руслу реки Северский Донец, оставляя острова на территории Константиновского района

1	2	3	4	5
36.	053-064.012	469337,50	2296613,98	в общем юго-юго-западном направлении
37.	053-064.013	469086,86	2296435,68	в общем западно-юго-западном направлении вдоль береговой линии реки Северский Донец, вдоль территории гидроузла, оставляя его на территории Усть-Донецкого района
38.	053-064.014	468880,72	2295650,46	по прямой в северо-северо-западном направлении
39.	053-064.015	468994,63	2295633,57	в общем юго-западном направлении по руслу реки Северский Донец
40.	053-064.016	466242,05	2292371,07	в общем южном направлении по руслу реки Северский Донец
41.	064	464092,55	2292511,05	
42.	17.070	470924,99	2312568,64	в общем западном направлении вдоль лесополосы, оставляя ее на территории Константиновского городского поселения, далее по прямой, пересекая балку Харланова, далее вдоль лесополосы, оставляя ее на территории Авиловского сельского поселения, далее вдоль лесополосы, оставляя ее на территории Константиновского городского поселения
43.	17.071	470922,79	2304763,13	по прямой в северном направлении вдоль лесополосы, оставляя ее на территории Константиновского городского поселения
44.	17.072	471838,68	2304767,00	в общем западном направлении вдоль лесополосы, оставляя ее на территории Авиловского сельского поселения
45.	17.073	471622,52	2302792,59	в общем западно-северо-западном направлении по полевой дороге
46.	17.074	471996,91	2302362,80	в общем северном направлении вдоль оросительного канала, оставляя его на территории Авиловского сельского поселения

1	2	3	4	5
47.	17.075	473125,85	2302430,52	в общем восточно-юго-восточном направлении по грунтовой дороге вдоль лесного массива, оставляя его на территории Константиновского городского поселения
48.	17.076	472704,95	2303339,13	в общем северо-северо-западном направлении вдоль лесного массива, оставляя его на территории Константиновского городского поселения
49.	17.077	473221,78	2302975,32	по прямой в северном направлении
50.	053-064.008	473394,65	2302990,11	»;

5) приложение 7 изложить в редакции согласно приложению 3 к настоящему Областному закону;

б) приложение 8 изложить в следующей редакции:

«Приложение 8

к Областному закону «Об установлении границ и наделении соответствующим статусом муниципального образования «Константиновский район» и муниципальных образований в его составе»

**КАТАЛОГ КООРДИНАТ ОСНОВНЫХ ПОВОРОТНЫХ ТОЧЕК
ГРАНИЦЫ МУНИЦИПАЛЬНОГО ОБРАЗОВАНИЯ
«БОГОЯВЛЕНСКОЕ СЕЛЬСКОЕ ПОСЕЛЕНИЕ»**

№ п/п	№ точки	X (м)	Y (м)	Описание отрезка границы
1	2	3	4	5
1.	067-065.003	463617,00	2334188,07	по прямой в западно-северо-западном направлении
2.	17.052	463850,35	2333845,80	в общем западно-юго-западном направлении вдоль обвалованного канала, оставляя его на территории Николаевского сельского поселения

1	2	3	4	5
3.	17.053	463337,64	2332183,04	в общем юго-западном направлении вдоль канала, оставляя его на территории Николаевского сельского поселения, пересекая ерик Сергеевка и ерик Топольный
4.	17.054	459731,94	2329096,93	по прямой в северо-западном направлении вдоль канала, оставляя его на территории Николаевского сельского поселения, пересекая ерики Топольный и Кривой
5.	17.055	463040,11	2325645,40	в общем северо-восточном направлении вдоль канала, оставляя его на территории Николаевского сельского поселения
6.	17.056	466613,76	2329178,15	в общем восточном направлении вдоль канала, оставляя его на территории Николаевского сельского поселения, далее в общем восточном направлении
7.	17.025	466486,65	2329810,77	в общем северном направлении, пересекая канал, далее вдоль лесополосы, оставляя ее на территории Богоявленского сельского поселения
8.	17.026	467282,90	2329806,93	в общем северном направлении по руслу реки Кагальник
9.	17.027	472308,75	2330190,92	в общем северо-северо-восточном направлении по грунтовой дороге
10.	17.028	472795,10	2330428,04	в общем западно-северо-западном направлении по пересыхающему водотоку балки Ближняя Россошь
11.	17.029	474132,75	2328629,92	в общем северо-восточном направлении, далее вдоль лесополосы, оставляя ее на территории Богоявленского сельского поселения
12.	17.030	476216,57	2330746,11	в общем северо-западном направлении по полевой дороге вдоль лесополосы, оставляя ее на территории Гапкинського сельского поселения, далее по полевой дороге

1	2	3	4	5
13.	17.031	479741,37	2327250,73	в общем юго-западном направлении по полевой дороге
14.	17.032	478954,44	2326571,06	по прямой в северо-западном направлении по полевой дороге, далее по прямой
15.	17.033	479198,45	2326384,82	по прямой в северном направлении вдоль лесополосы, оставляя ее на территории Богоявленского сельского поселения
16.	17.034	479462,57	2326379,67	по прямой в западном направлении
17.	17.035	479524,78	2325622,11	в общем юго-западном направлении вдоль пересыхающего водотока балки Ближняя Россошь, оставляя его на территории Богоявленского сельского поселения
18.	17.036	478739,29	2324884,86	в общем западном направлении по балке Лысая
19.	17.037	478610,63	2324066,42	в общем южном направлении по полевой дороге
20.	17.038	477089,29	2323748,16	в общем западном направлении вдоль лесополосы, оставляя ее на территории Гапкинское сельского поселения, пересекая грунтовую дорогу, далее вдоль лесополос, оставляя их на территории Гапкинское сельского поселения
21.	17.039	476920,93	2319737,26	по прямой в северном направлении вдоль лесополосы, оставляя ее на территории Богоявленского сельского поселения
22.	17.040	477559,53	2319725,50	в общем западном направлении по полевой дороге вдоль лесополосы, оставляя ее на территории Авилковского сельского поселения
23.	17.058	477454,15	2315850,84	в общем южном направлении по полевой дороге
24.	17.059	477291,38	2315837,14	в общем западном направлении по полевой дороге, оставляя лесополосу на территории Авилковского сельского поселения

1	2	3	4	5
25.	17.060	477268,21	2315248,98	в общем западном направлении вдоль лесополосы, оставляя ее на территории Авиловского сельского поселения
26.	17.061	477188,84	2313715,28	по прямой в южном направлении вдоль лесополосы, оставляя ее на территории Авиловского сельского поселения
27.	17.062	475900,70	2313786,63	в общем восточно-северо-восточном направлении вдоль лесополосы, оставляя ее на территории Богоявленского сельского поселения, далее пересекая эту лесополосу и оставляя ее на территории Авиловского сельского поселения
28.	17.063	476195,74	2314151,79	в общем восточном направлении вдоль лесополосы, оставляя ее на территории Авиловского сельского поселения
29.	17.064	476175,01	2314431,50	в общем южном направлении вдоль лесополосы, оставляя ее на территории Авиловского сельского поселения, далее полевой дороге
30.	17.065	475224,71	2314415,05	в общем восточном направлении вдоль лесополосы, оставляя ее на территории Авиловского сельского поселения
31.	17.066	475186,88	2315068,27	по прямой в южном направлении вдоль лесополосы, оставляя ее на территории Авиловского сельского поселения
32.	17.067	474020,94	2315067,05	в общем западном направлении вдоль лесополосы, оставляя ее на территории Богоявленского сельского поселения
33.	17.067(a)	474008,21	2314683,31	в общем южном направлении вдоль лесополосы, оставляя ее на территории Богоявленского сельского поселения, далее полевой дороге

1	2	3	4	5
34.	17.068	472815,94	2314704,72	в общем юго-западном направлении вдоль лесополосы, оставляя ее на территории Богоявленского сельского поселения, далее вдоль лесополосы, оставляя ее на территории Авиловского сельского поселения
35.	17.069	470975,50	2313097,68	в общем западном направлении вдоль лесополосы, оставляя ее на территории Авиловского сельского поселения, далее пересекая автодорогу с покрытием
36.	17.070	470924,99	2312568,64	в общем южном направлении вдоль автодороги с покрытием, оставляя ее на территории Богоявленского сельского поселения, пересекая автодорогу с усовершенствованным покрытием, далее вдоль автодороги с покрытием, оставляя ее на территории Богоявленского сельского поселения
37.	17.078	466066,55	2312183,67	по прямой в восточно-юго-восточном направлении
38.	17.079	465919,10	2312759,77	в общем южном направлении вдоль лесополосы, оставляя ее на территории Константиновского городского поселения
39.	17.080	465331,84	2312726,90	по прямой в восточно-юго-восточном направлении вдоль лесополосы, оставляя ее на территории Константиновского городского поселения
40.	17.081	464854,73	2313873,09	по прямой в юго-западном направлении по полевой дороге вдоль лесополосы, оставляя ее на территории Богоявленского сельского поселения
41.	17.082	464581,66	2313646,87	в общем юго-юго-восточном направлении, пересекая лесополосу

1	2	3	4	5
42.	17.083	464005,29	2313937,36	в общем восточном направлении, пересекая лесной массив
43.	17.084	463996,94	2314579,47	в общем юго-восточном направлении вдоль лесного массива, оставляя его на территории Константиновского городского поселения
44.	17.085	463845,03	2314738,22	по прямой в северо-восточном направлении по полевой дороге, далее вдоль обвалованного канала, оставляя его на территории Константиновского городского поселения
45.	17.086	464151,92	2314979,95	в общем восточном направлении вдоль обвалованного канала, оставляя его на территории Константиновского городского поселения
46.	17.087	464145,55	2317082,19	в общем южном направлении, пересекая два обвалованных канала
47.	17.088	461986,80	2317019,50	в общем западном направлении по руслу реки Кагальник, далее вдоль оросительного канала, оставляя его на территории Богоявленского сельского поселения
48.	17.089	462133,81	2314953,26	по прямой в южном направлении, пересекая канал и дамбу
49.	17.090	461720,84	2314980,23	в общем южном направлении по руслу реки Дон, оставляя острова на территории Константиновского городского поселения
50.	065-064.001	457920,77	2314870,58	
51.	067-065.003	463617,00	2334188,07	в общем юго-западном направлении по руслу реки Дон, оставляя острова на территории Константиновского района

1	2	3	4	5
52.	065	457816,95	2325775,26	в общем западном направлении по руслу реки Дон, оставляя первый остров на территории Семикакорского района, второй – на территории Константиновского района
53.	065-064.001	457920,77	2314870,58	»;

7) приложение 15 изложить в редакции согласно приложению 4 к настоящему Областному закону;

8) приложение 16 изложить в следующей редакции:

«Приложение 16
к Областному закону «Об установлении
границ и наделении соответствующим
статусом муниципального образования
«Константиновский район» и муниципальных
образований в его составе»

**КАТАЛОГ КООРДИНАТ ОСНОВНЫХ ПОВОРОТНЫХ ТОЧЕК
ГРАНИЦЫ МУНИЦИПАЛЬНОГО ОБРАЗОВАНИЯ
«СТЫЧНОВСКОЕ СЕЛЬСКОЕ ПОСЕЛЕНИЕ»**

№ п/п	№ точки	X (м)	Y (м)	Описание отрезка границы
1	2	3	4	5
1.	055	506270,48	2350144,63	в общем южном направлении по полевой дороге вдоль лесополосы, оставляя ее на территории Константиновского района
2.	055-056.001	495050,81	2350179,91	в общем восточном направлении по полевой дороге вдоль лесополосы, оставляя ее на территории Константиновского района
3.	055-056.002	495063,75	2354088,37	в общем юго-восточном направлении по склону балки Разлатая
4.	055-056.003	493618,65	2354925,33	в общем восточном направлении по тальвегу балки Разлатая
5.	055-056.004	493155,49	2356613,15	в общем южном направлении по руслу реки Белая
6.	056	490007,65	2356709,03	в общем юго-западном направлении по руслу реки Белая

1	2	3	4	5
7.	056-067.001	489857,90	2356427,72	по прямой в юго-западном направлении
8.	056-067.001a	489294,10	2356099,89	в общем юго-западном направлении по руслу реки Белая
9.	056-067.002	488599,65	2355670,42	в общем северо-западном направлении по тальвегу балки Чеботарева
10.	17.001	489788,45	2354560,60	в общем западно-северо-западном направлении, далее вдоль лесополосы, оставляя ее на территории Николаевского сельского поселения
11.	17.002	490988,13	2352768,12	в общем юго-юго-западном направлении вдоль лесополосы, оставляя ее на территории Стычновского сельского поселения, пересекая грунтовую дорогу и промоины, далее по прямой вдоль лесополосы, оставляя ее на территории Стычновского сельского поселения, далее по прямой в западном направлении до лесополосы, далее по прямой в южном направлении
12.	17.003	488371,50	2351093,85	в общем юго-восточном направлении вдоль лесополосы, оставляя ее на территории Стычновского сельского поселения, пересекая автодорогу с покрытием, далее по прямой
13.	17.004	486621,60	2352985,49	в общем юго-западном направлении по руслу реки Белая
14.	17.005	481473,76	2347937,06	в общем северном направлении, вначале по прямой, далее вдоль лесополосы, оставляя ее на территории Стычновского сельского поселения

1	2	3	4	5
15.	17.006	484355,46	2347848,51	в общем западном направлении вдоль автодороги с покрытием, оставляя ее на территории Стычновского сельского поселения, далее, пересекая автодорогу с покрытием, вдоль лесополосы, оставляя ее на территории Стычновского сельского поселения, далее, пересекая балку Чапурина, вдоль лесополосы, оставляя ее на территории Николаевского сельского поселения
16.	17.007	484348,50	2342264,14	по прямой в южном направлении по полевой дороге вдоль лесополосы, оставляя ее на территории Николаевского сельского поселения
17.	17.008	484002,61	2342259,70	в общем западном направлении по полевой дороге вдоль лесополосы, оставляя ее на территории Стычновского сельского поселения, далее по прямой и далее по полевой дороге вдоль лесополосы, оставляя ее на территории Стычновского сельского поселения
18.	17.009	483982,42	2338704,90	в общем южном направлении по полевой дороге вдоль лесополосы, оставляя ее на территории Стычновского сельского поселения, далее по прямой, далее вдоль лесополосы, оставляя ее на территории Стычновского сельского поселения
19.	17.010	480367,70	2338723,79	в общем западном направлении по руслу реки Белая
20.	17.011	480162,00	2336291,36	в общем северо-северо-западном направлении по руслу реки Кагальник

1	2	3	4	5
21.	17.012	481051,15	2335716,79	в общем северном направлении, пересекая грунтовую дорогу, далее вдоль автодороги с покрытием, оставляя ее на территории Стычновского сельского поселения
22.	17.013	482939,62	2335736,08	в общем северо-западном направлении по тальвегу балки Ивлева
23.	17.014	484719,05	2333714,24	в общем северном направлении по полевой дороге вдоль лесополосы, оставляя ее на территории Гапкинское сельского поселения
24.	17.015	492185,19	2333680,12	в общем западном направлении по полевой дороге вдоль лесополосы, оставляя ее на территории Гапкинское сельского поселения
25.	055-054.018	492177,57	2332683,05	в общем северном направлении, вначале по прямой, далее вдоль лесополосы, оставляя ее на территории Тацинского района, далее по грунтовой и полевой дорогам вдоль этой же лесополосы, оставляя ее на территории Тацинского района, далее по прямой
26.	055-054.019	497994,89	2332677,04	по прямой в восточном направлении по грунтовой дороге, оставляя лесополосу на территории Тацинского района
27.	055-054.020	498015,74	2336681,29	в общем северном направлении
28.	055-054.021	498602,72	2336679,30	в общем восточном направлении по тальвегу балки Соломатина, далее по пересыхающему водотоку
29.	055-054.022	498976,15	2338958,14	в общем северо-северо-восточном направлении по руслу реки Кагальник

1	2	3	4	5
30.	055-054.023	500226,85	2339465,12	в общем восточном направлении по пересыхающему водотоку в балке Осиновая
31.	055-054.024	499943,50	2342160,03	по прямой в северном направлении вдоль лесополосы, оставляя ее на территории Тацинского района, далее по грунтовой дороге, оставляя лесополосу на территории Константиновского района
32.	055-054.025	503747,75	2342158,73	в общем восточном направлении вдоль лесополосы, оставляя ее на территории Тацинского района, далее по прямой
33.	055-054.026	503740,33	2344543,91	в общем северном направлении, вначале по прямой, далее по полевой дороге вдоль лесополосы, оставляя ее на территории Тацинского района
34.	055-054.027	506292,37	2344545,20	в общем восточном направлении вдоль лесополосы, оставляя ее на территории Константиновского района
35.	055	506270,48	2350144,63	».

Статья 2

Настоящий Областной закон вступает в силу со дня его официального опубликования.

Губернатор
Ростовской области

г. Ростов-на-Дону
16 августа 2021 года
№ 550-ЗС



В.Ю. Голубев

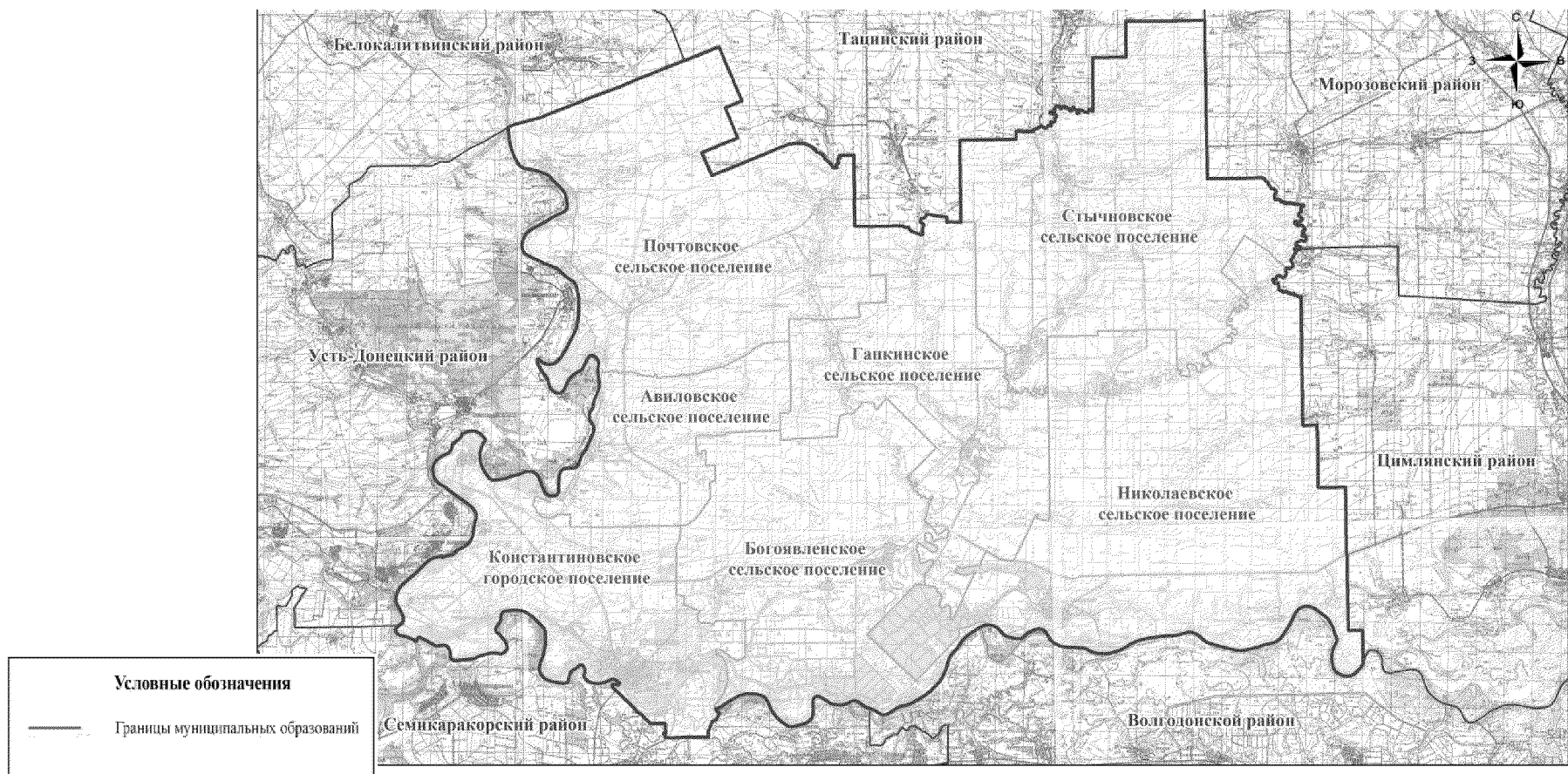
Приложение 1

к Областному закону «О внесении изменений в Областной закон
«Об установлении границ и наделении соответствующим статусом
муниципального образования «Константиновский район»
и муниципальных образований в его составе»

«Приложение 1

к Областному закону «Об установлении границ и наделении
соответствующим статусом муниципального образования
«Константиновский район» и муниципальных образований в его составе»

**КАРТА-СХЕМА ГРАНИЦЫ МУНИЦИПАЛЬНОГО ОБРАЗОВАНИЯ
«КОНСТАНТИНОВСКИЙ РАЙОН»**



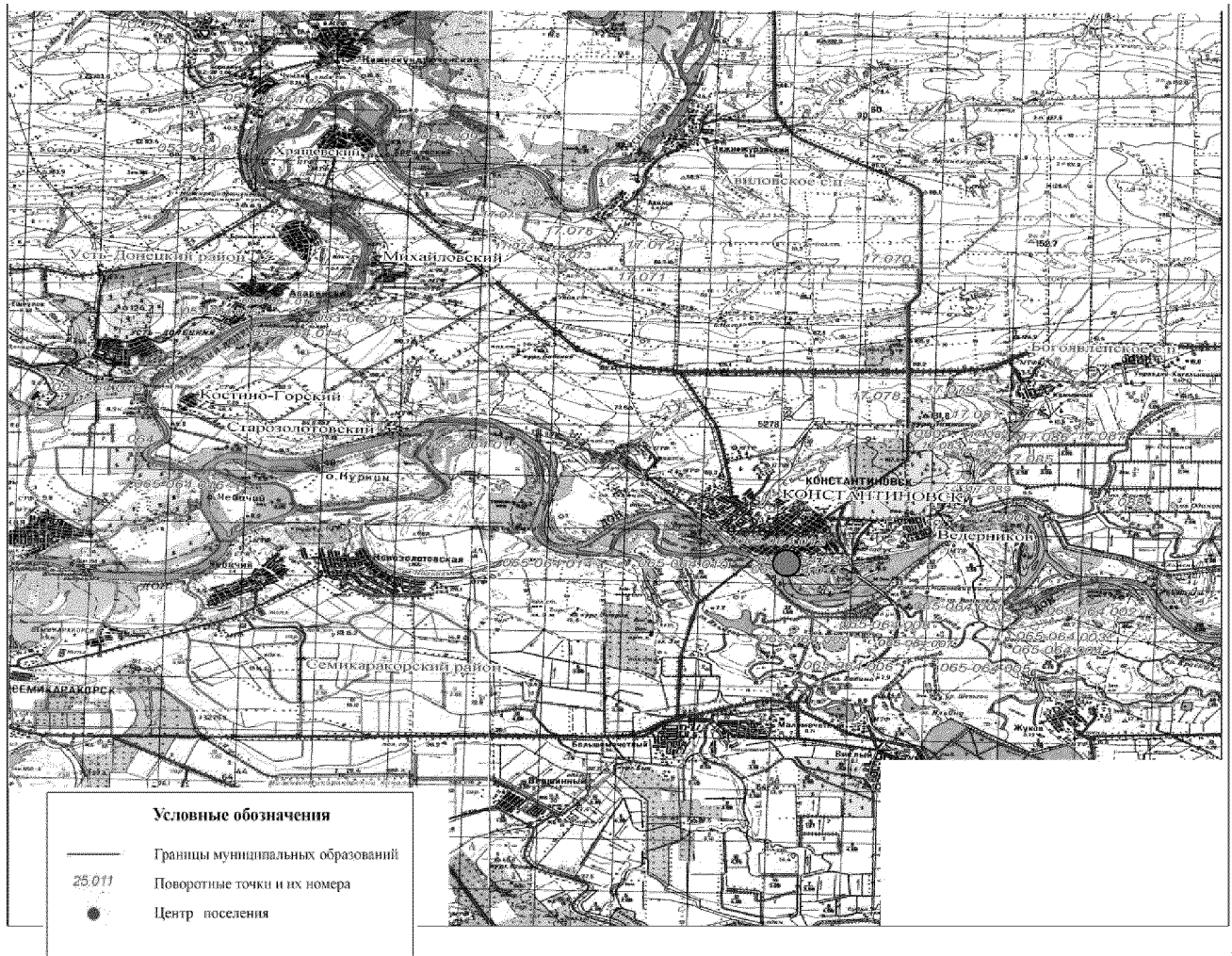
Приложение 2

к Областному закону «О внесении изменений
в Областной закон «Об установлении границ
и наделении соответствующим статусом
муниципального образования «Константиновский
район» и муниципальных образований в его составе»

«Приложение 3

к Областному закону «Об установлении границ
и наделении соответствующим статусом
муниципального образования «Константиновский
район» и муниципальных образований в его составе»

КАРТА-СХЕМА ГРАНИЦЫ МУНИЦИПАЛЬНОГО ОБРАЗОВАНИЯ «КОНСТАНТИНОВСКОЕ ГОРОДСКОЕ ПОСЕЛЕНИЕ»



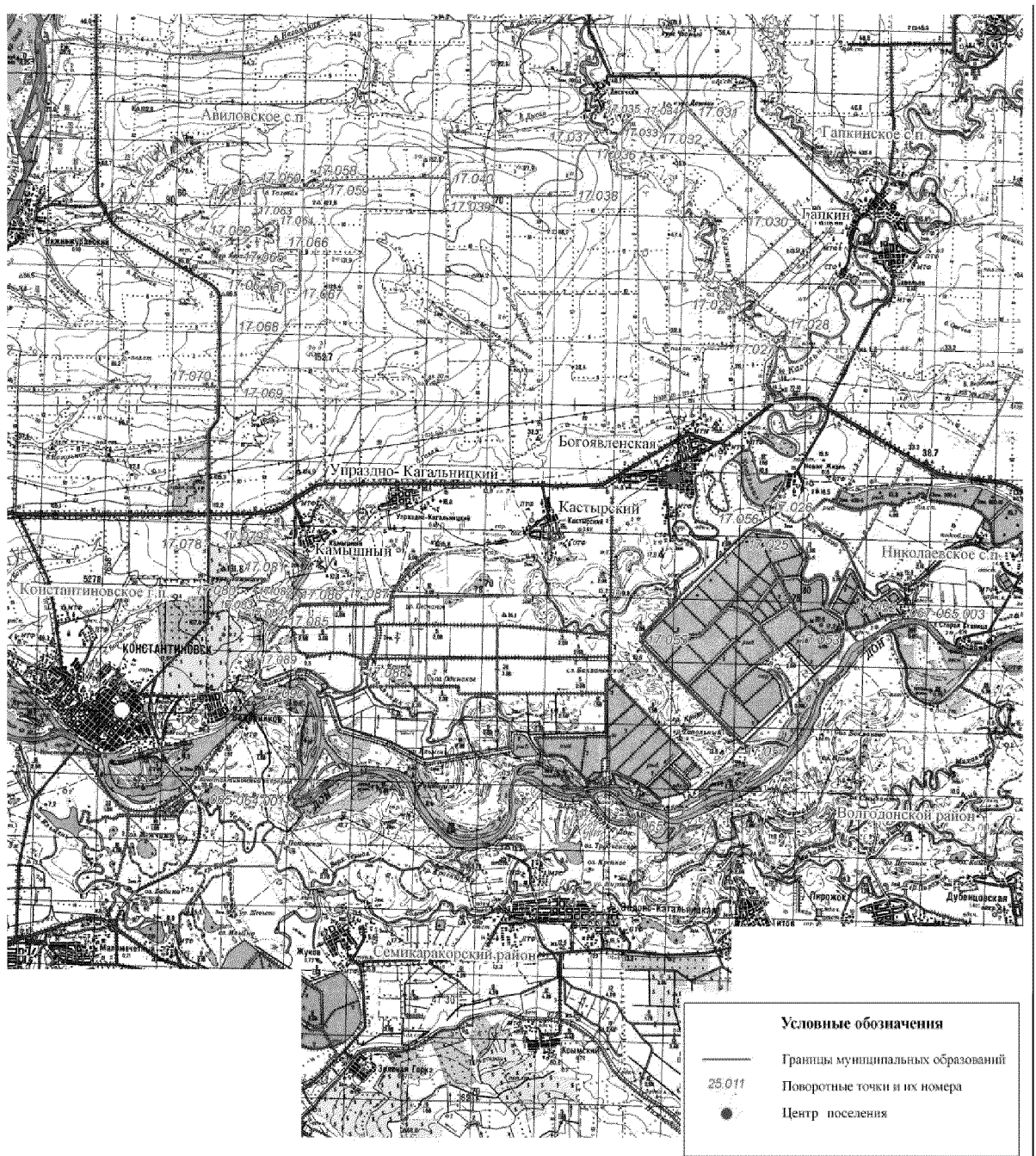
Приложение 3

к Областному закону «О внесении изменений в Областной закон «Об установлении границ и наделении соответствующим статусом муниципального образования «Константиновский район» и муниципальных образований в его составе»

«Приложение 7

к Областному закону «Об установлении границ и наделении соответствующим статусом муниципального образования «Константиновский район» и муниципальных образований в его составе»

КАРТА-СХЕМА ГРАНИЦЫ МУНИЦИПАЛЬНОГО ОБРАЗОВАНИЯ «БОГОЯВЛЕНСКОЕ СЕЛЬСКОЕ ПОСЕЛЕНИЕ»



Приложение 4

к Областному закону «О внесении изменений в Областной закон «Об установлении границ и наделении соответствующим статусом муниципального образования «Константиновский район» и муниципальных образований в его составе»

«Приложение 15

к Областному закону «Об установлении границ и наделении соответствующим статусом муниципального образования «Константиновский район» и муниципальных образований в его составе»

**КАРТА-СХЕМА ГРАНИЦЫ МУНИЦИПАЛЬНОГО ОБРАЗОВАНИЯ
«СТЫЧНОВСКОЕ СЕЛЬСКОЕ ПОСЕЛЕНИЕ»**

