



РОСТОВСКАЯ ОБЛАСТЬ

ОБЛАСТНОЙ ЗАКОН

**О ВНЕСЕНИИ ИЗМЕНЕНИЙ В ОБЛАСТНОЙ ЗАКОН
«ОБ УСТАНОВЛЕНИИ ГРАНИЦ И НАДЕЛЕНИИ СООТВЕТСТВУЮЩИМ
СТАТУСОМ МУНИЦИПАЛЬНОГО ОБРАЗОВАНИЯ «ЗЕРНОГРАДСКИЙ
РАЙОН» И МУНИЦИПАЛЬНЫХ ОБРАЗОВАНИЙ В ЕГО СОСТАВЕ»**

**Принят
Законодательным Собранием**

29 июля 2021 года

Статья 1

Внести в Областной закон от 25 ноября 2004 года № 203-ЗС «Об установлении границ и наделении соответствующим статусом муниципального образования «Зерноградский район» и муниципальных образований в его составе» следующие изменения:

- 1) приложение 1 изложить в редакции согласно приложению 1 к настоящему Областному закону;
- 2) приложение 2 изложить в следующей редакции:

«Приложение 2

к Областному закону «Об установлении границ и наделении соответствующим статусом муниципального образования «Зерноградский район» и муниципальных образований в его составе»

КАТАЛОГ КООРДИНАТ ОСНОВНЫХ ПОВОРОТНЫХ ТОЧЕК ГРАНИЦЫ МУНИЦИПАЛЬНОГО ОБРАЗОВАНИЯ «ЗЕРНОГРАДСКИЙ РАЙОН»

№ п/п	№ точки	X (м)	Y (м)	Описание отрезка границы
1	2	3	4	5
1.	074	410165,04	2244211,92	по прямой в южном направлении вдоль лесополосы, оставляя ее на территории Кагальницкого района

1	2	3	4	5
2.	074-032.001	407210,60	2244185,40	по прямой в восточном направлении по грунтовой дороге вдоль лесополосы, оставляя ее на территории Зерноградского района
3.	074-032.002	407203,24	2245187,36	по прямой в южном направлении вдоль лесополосы, оставляя ее на территории Кагальницкого района
4.	074-032.003	405207,00	2245179,89	по прямой в западном направлении по полевой дороге вдоль лесополосы, оставляя ее на территории Кагальницкого района
5.	074-032.004	405221,77	2244152,22	по прямой в южном направлении вдоль лесополосы, оставляя ее на территории Кагальницкого района
6.	074-032.005	403202,07	2244138,62	в общем восточном направлении вдоль лесополосы, оставляя ее на территории Зерноградского района, пересекая балку Кутейникова, далее по прямой
7.	074-032.006	403174,01	2248133,60	по прямой в южном направлении, далее вдоль лесополосы, оставляя ее на территории Кагальницкого района
8.	074-032.007	400051,11	2248113,28	в общем восточном направлении по полевой дороге вдоль лесополосы, оставляя ее на территории Зерноградского района
9.	074-032.008	399986,10	2255123,45	в общем южном направлении между лесополосой, оставляя ее на территории Кагальницкого района, и автодорогой с покрытием, оставляя ее на территории Зерноградского района
10.	074-032.009	392632,28	2254843,76	по прямой в западном направлении вдоль автодороги с покрытием, оставляя ее на территории Зерноградского района
11.	074-032.010	392634,66	2253886,91	по прямой в северном направлении
12.	074-032.011	393064,44	2253887,45	по прямой в западном направлении

1	2	3	4	5
13.	074-032.012	393154,64	2253218,63	по прямой в западном направлении
14.	074-032.013	393152,06	2252659,20	по прямой в западном направлении
15.	074-032.014	393117,91	2252405,37	в общем западном направлении по полевой дороге
16.	074-032.015	393111,14	2251986,64	в общем западном направлении по полевой дороге вдоль лесополосы, оставляя ее на территории Зерноградского района
17.	074-032.016	393274,43	2249418,75	в общем западно-северо-западном направлении по полевой дороге вдоль лесополосы, оставляя ее на территории Зерноградского района
18.	074-032.017	393458,04	2248361,24	по прямой в западном направлении по полевой дороге вдоль лесополосы, оставляя ее на территории Зерноградского района
19.	074-032.018	393671,69	2246660,85	по прямой в западном направлении по полевой дороге вдоль лесополосы, оставляя ее на территории Зерноградского района
20.	074-032.019	393738,45	2246126,79	по прямой в западном направлении по полевой дороге вдоль лесополосы, оставляя ее на территории Зерноградского района
21.	074-032.020	393738,39	2245590,30	в общем западном направлении по полевой дороге вдоль лесополосы, оставляя ее на территории Зерноградского района
22.	074-032.021	393660,80	2245062,04	в общем южном направлении по полевой дороге вдоль лесополосы, оставляя ее на территории Кагальницкого района
23.	074-032.022	389506,02	2245019,71	в общем южном направлении вдоль лесополосы, оставляя ее на территории Кагальницкого района, пересекая балку Ракитная
24.	074-032.023	386147,70	2244965,89	по прямой в западном направлении по руслу реки Кагальник

1	2	3	4	5
25.	074-032.024	386125,42	2244818,81	в общем южном направлении по полевой дороге вдоль лесополосы, оставляя ее на территории Кагальницкого района
26.	074-032.025	384330,61	2244765,44	в общем западно-северо-западном направлении по полевой дороге вдоль лесополосы, оставляя ее на территории зерноградского района
27.	074-032.026	386128,75	2241538,33	по прямой в западном направлении по полевой дороге вдоль лесополосы, оставляя ее на территории зерноградского района
28.	074-032.027	386125,54	2240986,99	в общем южном направлении по полевой дороге вдоль лесополосы, оставляя ее на территории Кагальницкого района, пересекая железную дорогу, далее по полевой дороге, пересекая балку Малый Хомутец и автодорогу с покрытием
29.	074-032.028	379746,99	2240907,50	по прямой в западном направлении вдоль лесополосы, оставляя ее на территории Кагальницкого района
30.	074-032.029	379769,29	2238934,19	в общем южном направлении вдоль лесополосы, оставляя ее на территории Кагальницкого района, пересекая балку Старый Хомутец и реку Хомутец, далее по прямой
31.	074-032.030	374292,35	2238890,96	в общем восточно-юго-восточном направлении по руслу реки Мечетка
32.	074-032.031	373435,13	2241496,05	по прямой в южном направлении вдоль лесополосы, оставляя ее на территории зерноградского района, пересекая грунтовую дорогу
33.	074-032.032	371741,93	2241471,45	по прямой в западном направлении по полевой дороге вдоль лесополосы, оставляя ее на территории Кагальницкого района
34.	074-032.033	371754,55	2240081,56	по прямой в южном направлении вдоль лесополосы, оставляя ее на

1	2	3	4	5
				территории Кагальницкого района
35.	074-032.034	370283,12	2240058,77	по прямой в западном направлении по полевой дороге вдоль лесополосы, оставляя ее на территории Кагальницкого района
36.	074-032.035	370312,81	2233913,96	по прямой в южном направлении вдоль лесополосы, оставляя ее на территории Кагальницкого района
37.	074-032.036	368973,46	2233938,57	по прямой в юго-восточном направлении вдоль лесополосы, оставляя ее на территории Кагальницкого района
38.	074-032.037	368637,90	2234254,66	по прямой в южном направлении вдоль лесополосы, оставляя ее на территории Кагальницкого района
39.	032	367302,54	2234260,10	в общем юго-юго-восточном направлении по границе между Ростовской областью и Краснодарским краем
40.	031	335227,50	2244543,33	в общем северном направлении вдоль лесополосы, оставляя ее на территории Зерноградского района
41.	031-086.001	336212,01	2244560,01	в общем восточном направлении вдоль лесополосы, оставляя ее на территории Зерноградского района
42.	031-086.002	336203,81	2246562,55	по прямой в северном направлении по полевой дороге вдоль лесополосы, оставляя ее на территории Зерноградского района, пересекая балку Сиротинская
43.	031-086.003	337188,50	2246561,83	в общем восточном направлении по полевой дороге, далее по полевой дороге вдоль лесополосы, оставляя ее на территории Зерноградского района, пересекая балку Гайдамачка
44.	031-086.004	337135,83	2253570,68	в общем южном направлении по полевой дороге

1	2	3	4	5
45.	031-086.005	336134,50	2253564,52	в общем восточном направлении по полевой дороге вдоль лесополосы, оставляя ее на территории зерноградского района, далее вдоль лесополосы, оставляя ее на территории Егорлыкского района
46.	031-086.006	336108,66	2256787,54	в общем северном направлении вдоль лесополосы, оставляя ее на территории Егорлыкского района
47.	031-086.007	338412,99	2256872,60	в общем восточном направлении, вначале по прямой, далее по полевой дороге
48.	031-086.008	338365,29	2257895,00	в общем северном направлении по полевой дороге вдоль лесополосы, оставляя ее на территории зерноградского района
49.	031-086.009	340064,85	2257925,65	в общем восточном направлении по полевой дороге вдоль лесополосы, оставляя ее на территории зерноградского района
50.	031-086.010	340059,72	2258591,71	в общем северном направлении вдоль лесополосы, оставляя ее на территории зерноградского района, пересекая реку Егорлычек, улучшенную грунтовую дорогу и балку
51.	031-086.011	346019,64	2258636,13	в общем западном направлении по полевой дороге, далее по прямой
52.	031-086.012	345991,45	2257621,06	в общем западно-юго-западном направлении по водотоку в балке Терновья
53.	031-086.013	345927,00	2257494,68	в общем северо-северо-восточном направлении по пересыхающему водотоку в балке Терновья
54.	031-086.014	346797,35	2257684,25	в общем северном направлении, пересекая балку, далее по полевой дороге вдоль лесополосы, оставляя ее на территории зерноградского района
55.	031-086.015	351572,96	2257705,32	в общем западном направлении по полевой дороге вдоль лесополосы

1	2	3	4	5
				лосы, оставляя ее на территории Егорлыкского района, пересекая балку
56.	031-086.016	351611,52	2254837,37	в общем западно-северо-западном направлении вдоль лесополосы, оставляя ее на территории Егорлыкского района, далее по полевой дороге
57.	031-086.017	352370,61	2253186,50	в общем северном направлении вдоль лесополосы, оставляя ее на территории Егорлыкского района
58.	031-086.018	353118,90	2253193,30	по прямой в западном направлении вдоль лесополосы, оставляя ее на территории Егорлыкского района
59.	031-086.019	353121,73	2252958,56	в общем северном направлении вдоль лесополосы, оставляя ее на территории зерноградского района, далее по непроезжей плотине, расположенной на водотоке реки Эльбузд, далее по полевой дороге
60.	031-086.020	353918,39	2253009,56	в общем северо-восточном направлении по полевой дороге вдоль лесополосы, оставляя ее на территории зерноградского района
61.	031-086.021	354057,95	2253220,56	в общем северном направлении по полевой дороге вдоль лесополосы, оставляя ее на территории зерноградского района, далее по полевой дороге и далее по проезжей плотине
62.	031-086.022	356162,46	2253188,41	в общем западном направлении по пересыхающему водотоку в балке Водяная
63.	031-086.023	356148,06	2252520,01	в общем северном направлении по пересыхающему водотоку
64.	031-086.024	356523,06	2252601,01	в общем северо-восточном направлении вдоль лесополосы, оставляя ее на территории Егорлыкского района
65.	031-086.025	357159,83	2253007,03	в общем восточном направлении вдоль лесополосы, оставляя ее на территории Егорлыкского района

1	2	3	4	5
66.	031-086.026	357158,68	2253745,92	по прямой в северном направлении вдоль лесополосы, оставляя ее на территории зерноградского района
67.	031-086.027	358113,58	2253760,48	в общем восточном направлении вдоль лесополосы, оставляя ее на территории зерноградского района
68.	031-086.028	358063,89	2258729,05	в общем северном направлении по полевой дороге вдоль лесополосы, оставляя ее на территории зерноградского района, пересекая грунтовую дорогу, далее по полевой дороге вдоль лесополосы, оставляя ее на территории егорлыкского района
69.	031-086.029	360091,89	2258736,25	по прямой в северном направлении по полевой дороге вдоль лесополосы, оставляя ее на территории егорлыкского района
70.	031-086.030	363026,41	2258760,93	в общем восточном направлении вдоль лесополосы, оставляя ее на территории зерноградского района, далее пересекая балку, далее по прямой
71.	031-086.031	363068,75	2260037,15	в общем северном направлении по полевой дороге
72.	031-086.032	363564,30	2260055,82	в общем северо-северо-восточном направлении по тальвегу балки
73.	031-086.033	364735,85	2260595,73	в общем восточном направлении вдоль лесополосы, оставляя ее на территории егорлыкского района, далее пересекая овраг, далее в общем северо-северо-западном направлении вдоль автодороги с покрытием, оставляя ее на территории егорлыкского района, далее в общем восточном направлении, пересекая автодорогу с покрытием, и далее по тальвегу балки Мостовая
74.	031-086.034	364470,30	2263805,31	в общем восточном направлении по тальвегу балки Мостовая, далее по руслу реки Мечетка

1	2	3	4	5
75.	031-086.035	364432,65	2266719,55	в общем южном направлении по руслу реки Мечетка
76.	031-086.036	363015,65	2266669,34	по прямой в восточном направлении, далее по полевой дороге вдоль лесополосы, оставляя ее на территории Егорлыкского района
77.	031-086.037	363007,48	2268602,22	по прямой в южном направлении вдоль лесополосы, оставляя ее на территории Егорлыкского района
78.	031-086.038	362124,20	2268599,58	в общем восточном направлении по полевой дороге вдоль лесополосы, оставляя ее на территории зерноградского района, далее пересекая железную дорогу с полосой отвода
79.	031-086.039	362097,31	2274571,11	в общем северо-северо-западном направлении вдоль полосы отвода железной дороги, оставляя ее на территории зерноградского района, пересекая водохранилище и автодорогу с покрытием
80.	031-086.040	364424,81	2273654,87	в общем восточном направлении по полевой дороге, пересекая грунтовую дорогу, далее между лесополосой, оставляя ее на территории Егорлыкского района, и грунтовой дорогой, оставляя ее на территории зерноградского района, далее вдоль грунтовой дороги, оставляя ее на территории зерноградского района
81.	031-086.041	364409,90	2279803,39	по прямой в южном направлении по полевой дороге вдоль лесополосы, оставляя ее на территории Егорлыкского района
82.	031-086.042	360913,40	2279781,75	в общем восточном направлении вдоль лесополосы, оставляя ее на территории Егорлыкского района, далее по проселочной дороге
83.	031-086.043	360868,32	2281741,18	в общем южном направлении вдоль лесополосы, оставляя ее на территории зерноградского района
84.	031-086.044	356896,99	2281716,24	в общем восточном направлении вдоль лесополосы, оставляя ее на

1	2	3	4	5
				территории зерноградского района
85.	086	356846,30	2287324,61	в общем северо-северо-западном направлении, пересекая канал, далее по полевой дороге вдоль лесополосы, оставляя первую лесополосу на территории зерноградского района, вторую – на территории целинского района, а третью – на территории зерноградского района, далее по полевой дороге вдоль лесополосы, оставляя ее на территории целинского района, далее по полевой дороге, оставляя лесополосы и канал на территории зерноградского района
86.	086-081.001	370963,21	2282331,29	по прямой в восточно-северо-восточном направлении по полевой дороге вдоль лесополосы, оставляя ее на территории зерноградского района
87.	086-081.002	371605,60	2284178,22	по прямой в северо-северо-западном направлении по полевой дороге вдоль лесополосы, оставляя ее на территории зерноградского района
88.	086-081.003	372918,10	2283721,06	в общем восточно-северо-восточном направлении вдоль лесополосы, оставляя ее на территории зерноградского района, далее между автодорогой с покрытием, оставляя ее на территории зерноградского района, и лесополосой, оставляя ее на территории целинского района, далее вдоль этой автодороги с покрытием
89.	086-081.004	373986,30	2286809,57	в общем юго-юго-восточном направлении между автодорогой с покрытием, оставляя ее на территории зерноградского района, и лесополосой, оставляя ее на территории целинского района, далее вдоль лесополосы, оставляя ее на территории целинского района

1	2	3	4	5
90.	086-081.005	370388,32	2288078,70	в общем восточно-северо-восточном направлении по полевой дороге
91.	086-081.006	371153,83	2290032,95	по прямой в северо-северо-западном направлении по полевой дороге вдоль лесополосы, оставляя ее на территории зерноградского района
92.	086-081.007	371291,52	2289983,91	в общем восточно-северо-восточном направлении по полевой дороге вдоль лесополосы, оставляя ее на территории зерноградского района
93.	086-081.008	372375,76	2293170,81	по прямой в восточно-северо-восточном направлении по полевой дороге вдоль лесополосы, оставляя ее на территории зерноградского района
94.	086-081.009	372660,33	2293991,49	по прямой в северо-северо-западном направлении по полевой дороге вдоль лесополосы, оставляя ее на территории зерноградского района
95.	086-081.010	374499,50	2293353,27	в общем восточно-северо-восточном направлении вдоль лесополосы, оставляя ее на территории зерноградского района
96.	086-081.011	375564,93	2296383,73	в общем северо-северо-западном направлении вдоль лесополосы, оставляя ее на территории зерноградского района, далее пересекая проселочную дорогу
97.	086-081.012	378628,62	2295315,53	в общем западно-юго-западном направлении вдоль проселочной дороги, оставляя ее на территории зерноградского района, далее пересекая эту проселочную дорогу, далее вдоль лесополосы, оставляя ее на территории Целинского района
98.	086-081.013	377233,42	2291280,91	по прямой в северо-северо-западном направлении по полевой до-

1	2	3	4	5
				роге вдоль лесополосы, оставляя ее на территории зерноградского района
99.	086-081.014	382295,65	2289539,08	по прямой в восточном направлении по полевой дороге вдоль лесополосы, оставляя ее на территории зерноградского района
100.	086-081.015	382299,70	2291981,39	в общем восточном направлении по полевой дороге вдоль лесополосы, оставляя ее на территории зерноградского района
101.	086-081.016	382308,20	2295971,89	в общем северном направлении между лесополосой, оставляя ее на территории зерноградского района, и автодорогой с покрытием, оставляя ее на территории Целинского района, пересекая автодорогу с покрытием, далее вдоль лесополосы, оставляя ее на территории зерноградского района
102.	086-081.017	385683,67	2295994,75	в общем восточно-северо-восточном направлении вдоль лесополосы, оставляя ее на территории зерноградского района
103.	086-081.018	386406,41	2298093,08	по прямой в юго-юго-восточном направлении по полевой дороге вдоль лесополосы, оставляя ее на территории Целинского района
104.	086-081.019	385222,77	2298502,78	по прямой в восточно-северо-восточном направлении вдоль автодороги с покрытием, оставляя ее на территории Целинского района
105.	086-081.020	386728,96	2302841,67	в общем юго-юго-восточном направлении, пересекая автодорогу с покрытием, далее вдоль лесополосы, оставляя ее на территории Целинского района
106.	086-081.021	383945,83	2303813,00	в общем восточно-северо-восточном направлении вдоль лесополосы, оставляя ее на территории зерноградского района

1	2	3	4	5
107.	081	386504,58	2311151,51	
108.	074	410165,04	2244211,92	в общем восточном направлении вдоль лесополосы, оставляя ее на территории Багаевского района, пересекая балку и автодорогу с покрытием, далее по прямой, пересекая балку
109.	074-075.001	410113,91	2249280,92	в общем северо-восточном направлении по полевой дороге вдоль лесополосы, оставляя ее на территории Багаевского района
110.	074-075.002	411142,35	2250749,79	в общем восточном направлении по полевой дороге, пересекая канал
111.	074-075.003	411158,56	2252317,90	в общем восточно-юго-восточном направлении вдоль полосы отвода Азовского (распределительного) канала, оставляя его на территории Багаевского района
112.	074-075.004	409582,73	2259194,85	в общем южном направлении вдоль лесополосы, оставляя ее на территории зерноградского района
113.	074-075.005	406747,93	2259199,98	в общем восточном направлении вдоль полосы отвода автодороги с покрытием, оставляя ее на территории зерноградского района, пересекая автодорогу с покрытием
114.	075	406723,50	2263675,24	в общем южном направлении, пересекая автодорогу с покрытием, далее по полевой дороге вдоль лесополосы, оставляя ее на территории зерноградского района
115.	075-080.001	405490,02	2263716,24	в общем восточном направлении по полевой дороге вдоль лесополосы, оставляя ее на территории Веселовского района, пересекая балку Семисотная
116.	075-080.002	405433,55	2269672,39	в общем южном направлении по полевой дороге вдоль лесополо-

1	2	3	4	5
				сы, оставляя ее на территории зерноградского района
117.	075-080.003	401010,11	2269645,96	в общем восточном направлении по проселочной дороге, далее вдоль лесополосы, оставляя ее на территории зерноградского района, далее пересекая балку Таловая, далее вдоль лесополосы, оставляя ее на территории Веселовского района
118.	075-080.004	400958,23	2274128,25	в общем южном направлении по полевой дороге вдоль лесополосы, оставляя ее на территории зерноградского района
119.	075-080.005	396625,24	2274092,42	в общем восточном направлении по полевой дороге
120.	075-080.006	396636,24	2275838,27	в общем юго-восточном направлении по тальвегу балки Крутая
121.	075-080.007	395142,57	2276767,72	в общем юго-юго-западном направлении вдоль оврага в балке Крутая, далее по полевой дороге
122.	075-080.008	394337,20	2276562,66	в общем западном направлении по полевой дороге
123.	075-080.009	394310,77	2275749,81	в общем южном направлении по полевой дороге вдоль лесополосы, оставляя ее на территории зерноградского района, пересекая автодорогу с покрытием
124.	075-080.010	390949,27	2275717,11	в общем восточном направлении по полевой дороге
125.	075-080.011	390937,91	2277037,56	в общем восточном направлении по полевой дороге вдоль лесополосы, оставляя их на территории Веселовского района
126.	075-080.012	390866,65	2284033,06	в общем северном направлении по полевой дороге вдоль лесного массива, оставляя его на территории зерноградского района
127.	075-080.013	393233,13	2284049,60	в общем западно-северо-западном направлении по проселочной

1	2	3	4	5
				дороге вдоль лесного массива, оставляя его на территории Зерноградского района
128.	075-080.014	393604,13	2283366,00	в общем северном направлении вдоль лесного массива, оставляя его на территории Зерноградского района
129.	075-080.015	393889,04	2283422,04	в общем восточном направлении по водотoku в балке Хомутец
130.	075-080.016	393946,05	2285057,41	в общем северном направлении вдоль лесного массива, оставляя его на территории Зерноградского района, далее, пересекая полевою дорогу, вдоль лесополосы, оставляя ее на территории Веселовского района
131.	075-080.017	395872,33	2285067,60	в общем западном направлении по полевой дороге между двумя лесополосами, оставляя одну на территории Зерноградского района, вторую – на территории Веселовского района, далее по этой дороге вдоль лесополосы, оставляя ее на территории Зерноградского района, далее пересекая автодорогу с покрытием
132.	075-080.018	395911,77	2280070,72	по прямой в северном направлении между лесополосой, оставляя ее на территории Веселовского района, и автодорогой с покрытием, оставляя ее на территории Зерноградского района
133.	075-080.019	401905,97	2280122,80	в общем восточном направлении, пересекая автодорогу с покрытием, далее вдоль лесополос, оставляя их на территории Веселовского района
134.	075-080.020	401842,51	2287635,20	по прямой в южном направлении по проселочной дороге вдоль лесополосы, оставляя ее на территории Зерноградского района
135.	075-080.021	399467,11	2287602,19	в общем восточно-юго-восточном направлении по полевой дороге

1	2	3	4	5
				вдоль лесополосы, оставляя ее на территории Веселовского района
136.	075-080.022	398941,34	2290621,67	по прямой в южном направлении по полевой дороге вдоль лесополосы, оставляя ее на территории зерноградского района, далее в общем восточном направлении
137.	075-080.023	398820,93	2291721,69	в общем восточно-северо-восточном направлении по полевой дороге вдоль лесополосы, оставляя ее на территории Веселовского района, далее по полевой дороге
138.	075-080.024	399600,58	2294025,49	в общем юго-западном направлении по тальвегу балки Казачий Хомулец
139.	075-080.025	399476,77	2293889,15	в общем восточно-юго-восточном направлении по тальвегу балки Казачий Хомулец
140.	075-080.026	399367,38	2294083,22	в общем юго-западном направлении по тальвегу балки Казачий Хомулец
141.	075-080.027	399223,00	2293867,75	в общем западно-юго-западном направлении по тальвегу балки Казачий Хомулец, пересекая грунтовую дорогу
142.	075-080.028	399079,45	2293651,05	в общем южном направлении по тальвегу балки Казачий Хомулец
143.	075-080.029	398796,96	2293665,94	в общем юго-юго-западном направлении вдоль лесополосы, оставляя ее на территории Веселовского района
144.	075-080.030	397987,78	2293155,39	в общем юго-западном направлении по тальвегу балки Казачий Хомулец
145.	075-080.031	395766,63	2291555,76	в общем восточном направлении, вначале по прямой, далее вдоль лесополосы, оставляя ее на территории Веселовского района
146.	075-080.032	395766,93	2294077,47	в общем северном направлении по полевой дороге вдоль лесополосы, оставляя ее на территории Веселовского района

1	2	3	4	5
147.	075-080.033	398826,93	2294106,69	в общем восточном направлении по полевой дороге
148.	075-080.034	398780,13	2294449,89	в общем восточно-юго-восточном направлении по полевой дороге вдоль лесополосы, оставляя ее на территории зерноградского района, далее по полевой дороге
149.	075-080.035	396827,03	2297538,44	в общем юго-юго-восточном направлении по тальвегу балки Ямутинская
150.	075-080.036	395591,27	2297907,42	по прямой в юго-юго-восточном направлении, далее по прямой в восточно-юго-восточном направлении по полевой дороге вдоль лесополосы, оставляя ее на территории Веселовского района, далее по полевой дороге
151.	075-080.037	393370,24	2301240,14	по прямой в северо-восточном направлении по полевой дороге вдоль лесополосы, оставляя ее на территории Веселовского района
152.	075-080.038	394218,91	2301756,99	в общем восточно-юго-восточном направлении вдоль лесополосы, оставляя ее на территории зерноградского района, пересекая грунтовую дорогу, далее между лесополосами, оставляя одну на территории Веселовского района, другую – на территории зерноградского района, далее вдоль лесополосы, оставляя ее на территории зерноградского района, далее вдоль лесополосы, оставляя ее на территории Веселовского района, далее по проселочной дороге вдоль лесополосы, оставляя ее на территории зерноградского района
153.	080	388965,70	2310303,29	в общем юго-юго-восточном направлении по проселочной дороге вдоль лесополосы, оставляя ее на территории зерноградского района, далее по полевой дороге
154.	081	386504,58	2311151,51	»;

3) приложение 3 изложить в редакции согласно приложению 2 к настоящему Областному закону;

4) приложение 4 изложить в следующей редакции:

«Приложение 4

к Областному закону «Об установлении границ и наделении соответствующим статусом муниципального образования «Зерноградский район» и муниципальных образований в его составе»

**КАТАЛОГ КООРДИНАТ ОСНОВНЫХ ПОВОРОТНЫХ ТОЧЕК
ГРАНИЦЫ МУНИЦИПАЛЬНОГО ОБРАЗОВАНИЯ
«ЗЕРНОГРАДСКОЕ ГОРОДСКОЕ ПОСЕЛЕНИЕ»**

№ п/п	№ точки	X (м)	Y (м)	Описание отрезка границы
1	2	3	4	5
1.	074-032.009	392632,28	2254843,76	по прямой в западном направлении вдоль автодороги с покрытием, оставляя ее на территории Зерноградского района
2.	074-032.010	392634,66	2253886,91	по прямой в северном направлении
3.	074-032.011	393064,44	2253887,45	по прямой в западном направлении
4.	074-032.012	393154,64	2253218,63	по прямой в западном направлении
5.	074-032.013	393152,06	2252659,20	по прямой в западном направлении
6.	074-032.014	393117,91	2252405,37	в общем западном направлении по полевой дороге
7.	074-032.015	393111,14	2251986,64	в общем западном направлении по полевой дороге вдоль лесополосы, оставляя ее на территории Зерноградского района
8.	074-032.016	393274,43	2249418,75	в общем западно-северо-западном направлении по полевой дороге вдоль лесополосы, оставляя ее на территории Зерноградского района
9.	074-032.017	393458,04	2248361,24	по прямой в западном направлении по полевой дороге вдоль лесополосы, оставляя ее на территории Зерноградского района

1	2	3	4	5
10.	074-032.018	393671,69	2246660,85	по прямой в западном направлении по полевой дороге вдоль лесополосы, оставляя ее на территории зерноградского района
11.	074-032.019	393738,45	2246126,79	по прямой в западном направлении по полевой дороге вдоль лесополосы, оставляя ее на территории зерноградского района
12.	074-032.020	393738,39	2245590,30	в общем западном направлении по полевой дороге вдоль лесополосы, оставляя ее на территории зерноградского района
13.	074-032.021	393660,80	2245062,04	в общем южном направлении по полевой дороге вдоль лесополосы, оставляя ее на территории Кагальницкого района
14.	074-032.022	389506,02	2245019,71	в общем южном направлении вдоль лесополосы, оставляя ее на территории Кагальницкого района, пересекая балку Ракитная
15.	074-032.023	386147,70	2244965,89	по прямой в западном направлении по руслу реки Кагальник
16.	074-032.024	386125,42	2244818,81	в общем южном направлении по полевой дороге вдоль лесополосы, оставляя ее на территории Кагальницкого района
17.	074-032.025	384330,61	2244765,44	в общем западно-северо-западном направлении по полевой дороге вдоль лесополосы, оставляя ее на территории зерноградского района
18.	074-032.026	386128,75	2241538,33	по прямой в западном направлении по полевой дороге вдоль лесополосы, оставляя ее на территории зерноградского района
19.	074-032.027	386125,54	2240986,99	в общем южном направлении по полевой дороге вдоль лесополосы, оставляя ее на территории Кагальницкого района, пересекая железную дорогу, далее по полевой дороге, пересекая балку Малый Хомутец и автодорогу с покрытием

1	2	3	4	5
20.	074-032.028	379746,99	2240907,50	по прямой в западном направлении вдоль лесополосы, оставляя ее на территории Кагальницкого района
21.	074-032.029	379769,29	2238934,19	в общем южном направлении вдоль лесополосы, оставляя ее на территории Кагальницкого района, пересекая балку Старый Хомутец и реку Хомутец, далее по прямой
22.	074-032.030	374292,35	2238890,96	в общем восточно-юго-восточном направлении по руслу реки Мечетка
23.	074-032.031	373435,13	2241496,05	по прямой в южном направлении вдоль лесополосы, оставляя ее на территории зерноградского района, пересекая грунтовую дорогу
24.	074-032.032	371741,93	2241471,45	по прямой в западном направлении по полевой дороге вдоль лесополосы, оставляя ее на территории Кагальницкого района
25.	074-032.033	371754,55	2240081,56	по прямой в южном направлении вдоль лесополосы, оставляя ее на территории Кагальницкого района
26.	074-032.034	370283,12	2240058,77	по прямой в западном направлении по полевой дороге вдоль лесополосы, оставляя ее на территории Кагальницкого района
27.	074-032.035	370312,81	2233913,96	по прямой в южном направлении вдоль лесополосы, оставляя ее на территории Кагальницкого района
28.	074-032.036	368973,46	2233938,57	по прямой в юго-восточном направлении вдоль лесополосы, оставляя ее на территории Кагальницкого района
29.	074-032.037	368637,90	2234254,66	по прямой в южном направлении вдоль лесополосы, оставляя ее на территории Кагальницкого района
30.	032	367302,54	2234260,10	в общем южном направлении по границе между Ростовской областью и Краснодарским краем

1	2	3	4	5
31.	032-031.004	365308,51	2234510,00	
32.	12.022	389079,57	2260030,31	в общем южном направлении вдоль лесополосы, оставляя ее на территории Зерноградского городского поселения, пересекая балки
33.	12.024	385711,30	2260016,42	в общем западно-юго-западном направлении по проселочной дороге, пересекая реку Кагальник
34.	12.025	384315,25	2255975,30	в общем южном направлении по полевой дороге вдоль лесополосы, оставляя ее на территории Зерноградского городского поселения, пересекая проселочную дорогу
35.	12.026	380121,55	2255945,49	в общем восточном направлении вдоль лесополосы, далее вдоль проселочной дороги, оставляя их на территории Донского сельского поселения, пересекая балку Матренкина
36.	12.027	380093,23	2259945,16	по прямой в южном направлении по полевой дороге вдоль лесополосы, оставляя ее на территории Зерноградского городского поселения
37.	12.028	379090,76	2259944,85	в общем восточном направлении по полевой дороге вдоль лесополосы, оставляя ее на территории Донского сельского поселения, далее, пересекая балку, по полевой дороге
38.	12.029	379050,25	2262832,55	в общем южном направлении вдоль сада, оставляя его на территории Донского сельского поселения
39.	12.030	378058,46	2262934,30	в общем западном направлении по полевой дороге вдоль лесополосы, оставляя ее на территории Зерноградского городского поселения, пересекая балку Матренкина

1	2	3	4	5
40.	12.031	378090,29	2256905,41	по прямой в южном направлении вдоль лесополосы, оставляя ее на территории Мечетинского сельского поселения
41.	12.032	376354,15	2256892,57	по прямой в западно-северо-западном направлении вдоль лесополосы, оставляя ее на территории Зерноградского городского поселения
42.	12.033	376891,73	2255900,19	в общем западном направлении вдоль лесополосы, оставляя ее на территории Зерноградского городского поселения, далее по прямой
43.	12.034	376930,02	2254921,51	в общем южном направлении вдоль лесополосы, оставляя ее на территории Зерноградского городского поселения
44.	12.035	375628,86	2254920,10	по прямой в восточно-юго-восточном направлении вдоль полосы отвода железной дороги, оставляя ее на территории Зерноградского городского поселения
45.	12.036	375126,70	2255897,08	в общем южном направлении, пересекая железную дорогу с полосой отвода, далее вдоль лесополосы, оставляя ее на территории Зерноградского городского поселения, пересекая автодорогу с покрытием
46.	12.037	372170,75	2255876,94	в общем южном направлении вдоль лесополосы, оставляя ее на территории Зерноградского городского поселения, далее по прямой
47.	12.038	370966,75	2255804,64	в общем западном направлении по пересыхающему руслу реки Мечетка
48.	12.039	371108,05	2252868,29	по прямой в южном направлении вдоль лесополосы, оставляя ее на территории Зерноградского городского поселения
49.	12.040	367472,08	2252840,25	в общем западном направлении по полевой дороге вдоль лесопо-

1	2	3	4	5
				лосы, оставляя ее на территории зерноградского городского поселения
50.	12.043	367610,49	2245840,48	по прямой в южном направлении вдоль лесополосы, оставляя ее на территории зерноградского городского поселения
51.	12.044	366735,56	2245826,16	в общем западно-северо-западном направлении по проселочной дороге
52.	12.045	366841,97	2245389,82	в общем юго-юго-западном направлении вдоль проезжей плотины, оставляя ее на территории Россошинского сельского поселения, пересекая реку Малый Эльбузд
53.	12.046	366701,34	2245303,05	в общем западно-северо-западном направлении вдоль жилых кварталов хутора Революционный, оставляя их на территории Россошинского сельского поселения
54.	12.047	367247,40	2243874,55	по прямой в южном направлении
55.	12.048	367062,77	2243848,10	в общем западном направлении по проселочной дороге
56.	12.049	367563,76	2238834,29	в общем южном направлении по полевой дороге, далее вдоль лесополосы, оставляя ее на территории Россошинского сельского поселения, далее по полевой дороге
57.	12.050	365104,22	2238802,39	в общем западном направлении по тальвегу балки Сухая
58.	12.051	365602,77	2235335,62	по прямой в южном направлении по полевой дороге
59.	12.052	365238,05	2235313,30	в общем западном направлении
60.	032-031.004	365308,51	2234510,00	
61.	12.022	389079,57	2260030,31	по прямой в северном направлении по полевой дороге вдоль лесополосы, оставляя ее на территории зерноградского городского поселения, пересекая балки

1	2	3	4	5
62.	12.023	392568,40	2260044,53	в общем западном направлении по проселочной дороге вдоль лесополосы, оставляя ее на территории зерноградского городского поселения
63.	074-032.009	392632,28	2254843,76	»;

5) приложение 7 изложить в редакции согласно приложению 3 к настоящему Областному закону;

6) приложение 8 изложить в следующей редакции:

«Приложение 8

к Областному закону «Об установлении границ и наделении соответствующим статусом муниципального образования «Зерноградский район» и муниципальных образований в его составе»

**КАТАЛОГ КООРДИНАТ ОСНОВНЫХ ПОВОРОТНЫХ ТОЧЕК
ГРАНИЦЫ МУНИЦИПАЛЬНОГО ОБРАЗОВАНИЯ
«ГУЛЯЙ-БОРИСОВСКОЕ СЕЛЬСКОЕ ПОСЕЛЕНИЕ»**

№ п/п	№ точки	X (м)	Y (м)	Описание отрезка границы
1	2	3	4	5
1.	032-031.006	361307,41	2233780,20	в общем юго-юго-восточном направлении по границе между Ростовской областью и Краснодарским краем
2.	031	335227,50	2244543,33	в общем северном направлении вдоль лесополосы, оставляя ее на территории зерноградского района
3.	031-086.001	336212,01	2244560,01	в общем восточном направлении вдоль лесополосы, оставляя ее на территории зерноградского района
4.	031-086.002	336203,81	2246562,55	по прямой в северном направлении по полевой дороге вдоль лесополосы, оставляя ее на территории зерноградского района, пересекая балку Сиротинская
5.	031-086.003	337188,50	2246561,83	в общем восточном направлении по полевой дороге, далее по полевой дороге вдоль лесополосы,

1	2	3	4	5
				оставляя ее на территории зерноградского района, пересекая балку Гайдамачка
6.	031-086.004	337135,83	2253570,68	в общем южном направлении по полевой дороге
7.	031-086.005	336134,50	2253564,52	в общем восточном направлении по полевой дороге вдоль лесополосы, оставляя ее на территории зерноградского района, далее вдоль лесополосы, оставляя ее на территории егорлыкского района
8.	031-086.006	336108,66	2256787,54	в общем северном направлении вдоль лесополосы, оставляя ее на территории егорлыкского района
9.	031-086.007	338412,99	2256872,60	в общем восточном направлении, вначале по прямой, далее по полевой дороге
10.	031-086.008	338365,29	2257895,00	в общем северном направлении по полевой дороге вдоль лесополосы, оставляя ее на территории зерноградского района
11.	031-086.009	340064,85	2257925,65	в общем восточном направлении по полевой дороге вдоль лесополосы, оставляя ее на территории зерноградского района
12.	031-086.010	340059,72	2258591,71	в общем северном направлении вдоль лесополосы, оставляя ее на территории зерноградского района, пересекая реку егорлыкчек, улучшенную грунтовую дорогу и балку
13.	031-086.011	346019,64	2258636,13	в общем западном направлении по полевой дороге, далее по прямой
14.	031-086.012	345991,45	2257621,06	в общем западно-юго-западном направлении по водотоку в балке Терновая
15.	031-086.013	345927,00	2257494,68	
16.	032-031.006	361307,41	2233780,20	в общем восточном направлении по полевой дороге, далее по полевой дороге вдоль лесополос, оставляя их на территории россошинского сельского поселения, пересекая овраг

1	2	3	4	5
17.	12.053	361228,06	2243761,51	в общем южном направлении по полевой дороге, далее вдоль лесополосы, оставляя ее на территории Гуляй-Борисовского сельского поселения
18.	12.054	359225,05	2243770,14	по прямой в восточном направлении по полевой дороге вдоль лесополосы, оставляя ее на территории Россошинского сельского поселения
19.	12.055	359211,46	2244765,20	в общем южном направлении по полевой дороге вдоль лесополосы, оставляя ее на территории Гуляй-Борисовского сельского поселения
20.	12.056	357203,45	2244745,65	в общем восточном направлении вдоль лесополос, оставляя их на территории Россошинского сельского поселения, пересекая автодорогу с покрытием и балку Сухая
21.	12.057	357163,92	2249254,62	в общем южном направлении по полевой дороге вдоль лесополос, оставляя их на территории Гуляй-Борисовского сельского поселения, пересекая балку Водяная, реку Эльбузд и балку Типтюна
22.	12.058	346170,02	2249149,89	в общем восточном направлении по полевой дороге, далее по полевой дороге вдоль лесополосы, оставляя ее на территории Россошинского сельского поселения
23.	12.059	346141,60	2252824,02	по прямой в южном направлении по полевой дороге вдоль лесополосы, оставляя ее на территории Россошинского сельского поселения
24.	12.060	345564,41	2252819,15	в общем юго-восточном направлении по пересыхающему водотоку
25.	12.061	343967,80	2254052,22	в общем восточно-северо-восточном направлении по пересыхающему водотоку в балке Терновая
26.	031-086.013	345927,00	2257494,68	

7) приложение 9 изложить в редакции согласно приложению 4 к настоящему Областному закону;

8) приложение 10 изложить в следующей редакции:

«Приложение 10

к Областному закону «Об установлении границ и наделении соответствующим статусом муниципального образования «Зерноградский район» и муниципальных образований в его составе»

**КАТАЛОГ КООРДИНАТ ОСНОВНЫХ ПОВОРОТНЫХ ТОЧЕК
ГРАНИЦЫ МУНИЦИПАЛЬНОГО ОБРАЗОВАНИЯ
«ДОНСКОЕ СЕЛЬСКОЕ ПОСЕЛЕНИЕ»**

№ п/п	№ точки	X (м)	Y (м)	Описание отрезка границы
1	2	3	4	5
1.	12.010	383438,70	2275975,21	в общем западном направлении вдоль лесополосы, оставляя ее на территории Большеталовского сельского поселения
2.	12.011	383489,11	2268969,42	в общем северном направлении по полевой дороге вдоль лесополосы, оставляя ее на территории Донского сельского поселения
3.	12.012	387026,20	2268999,37	по прямой в западном направлении по полевой дороге
4.	12.013	387024,11	2268017,13	в общем северном направлении по полевой дороге вдоль лесополосы, оставляя ее на территории Донского сельского поселения, далее пересекая автодорогу с покрытием, лесной массив и реку Кагальник, далее вдоль лесополосы, оставляя ее на территории Донского сельского поселения, пересекая автодорогу с покрытием
5.	12.014	391009,89	2268038,81	в общем западном направлении вдоль лесополосы, оставляя ее на территории Большеталовского сельского поселения, далее по полевой дороге и далее по прямой, пересекая балку Хоролевская

1	2	3	4	5
6.	12.015	391029,82	2265543,88	в общем западно-юго-западном направлении вдоль лесополосы, оставляя ее на территории Маньчского сельского поселения
7.	12.020	390237,56	2263537,97	в общем южном направлении, пересекая балку Хоролевская, далее вдоль лесополосы, оставляя ее на территории Маньчского сельского поселения
8.	12.021	389067,60	2263519,78	в общем западном направлении вдоль лесополосы, оставляя ее на территории Маньчского сельского поселения, пересекая водохранилище в балке Хороли, далее по прямой
9.	12.022	389079,57	2260030,31	в общем южном направлении вдоль лесополосы, оставляя ее на территории Зерноградского городского поселения, пересекая балки
10.	12.024	385711,30	2260016,42	в общем западно-юго-западном направлении по проселочной дороге, пересекая реку Кагальник
11.	12.025	384315,25	2255975,30	в общем южном направлении по полевой дороге вдоль лесополосы, оставляя ее на территории Зерноградского городского поселения, пересекая проселочную дорогу
12.	12.026	380121,55	2255945,49	в общем восточном направлении вдоль лесополосы, далее вдоль проселочной дороги, оставляя их на территории Донского сельского поселения, пересекая балку Матренкина
13.	12.027	380093,23	2259945,16	по прямой в южном направлении по полевой дороге вдоль лесополосы, оставляя ее на территории Зерноградского городского поселения
14.	12.028	379090,76	2259944,85	в общем восточном направлении по полевой дороге вдоль лесополосы, оставляя ее на территории Донского сельского поселения, далее, пересекая балку, по полевой дороге

1	2	3	4	5
15.	12.029	379050,25	2262832,55	в общем южном направлении вдоль сада, оставляя его на территории Донского сельского поселения
16.	12.030	378058,46	2262934,30	в общем восточном направлении вдоль лесополосы, оставляя ее на территории Мечетинского сельского поселения, далее по склону балки Кагальник, оставляя водохранилище на территории Донского сельского поселения
17.	12.062	377711,25	2265907,45	в общем южном направлении вдоль лесополосы, оставляя ее на территории Мечетинского сельского поселения, пересекая автодорогу с покрытием, далее пересекая железную дорогу
18.	12.063	370651,04	2265860,26	по прямой в восточно-юго-восточном направлении вдоль железной дороги, оставляя ее на территории Донского сельского поселения
19.	12.064	370361,96	2266389,43	в общем южном направлении вдоль лесополосы, оставляя ее на территории Донского сельского поселения, пересекая балку
20.	12.065	367875,90	2266297,60	в общем юго-юго-западном направлении, пересекая реку Мечетка
21.	12.066	367010,10	2266109,80	в общем западном направлении по полевой дороге, далее вдоль лесополосы, оставляя ее на территории Мечетинского сельского поселения
22.	12.067	367054,17	2263828,91	по прямой в южном направлении по полевой дороге вдоль лесополосы, оставляя ее на территории Мечетинского сельского поселения, далее по прямой
23.	031-086.034	364470,30	2263805,31	в общем восточном направлении по тальвегу балки Мостовая, далее по руслу реки Мечетка
24.	031-086.035	364432,65	2266719,55	в общем южном направлении по руслу реки Мечетка

1	2	3	4	5
25.	031-086.036	363015,65	2266669,34	по прямой в восточном направлении, далее по полевой дороге вдоль лесополосы, оставляя ее на территории Егорлыкского района
26.	031-086.037	363007,48	2268602,22	по прямой в южном направлении вдоль лесополосы, оставляя ее на территории Егорлыкского района
27.	031-086.038	362124,20	2268599,58	в общем восточном направлении по полевой дороге вдоль лесополосы, оставляя ее на территории зерноградского района, далее пересекая железную дорогу с полосой отвода
28.	031-086.039	362097,31	2274571,11	в общем северо-северо-западном направлении вдоль полосы отвода железной дороги, оставляя ее на территории зерноградского района, пересекая водохранилище и автодорогу с покрытием
29.	031-086.040	364424,81	2273654,87	
30.	12.010	383438,70	2275975,21	в общем южном направлении вдоль лесополосы, оставляя ее на территории Донского сельского поселения
31.	12.068	378482,59	2275927,25	в общем западно-юго-западном направлении по полевой дороге
32.	12.069	378438,37	2275713,32	в общем западном направлении по полевой дороге вдоль лесополосы, оставляя ее на территории Донского сельского поселения, далее по полевой дороге
33.	12.070	378465,40	2272927,31	в общем южном направлении по полевой дороге вдоль лесополосы, оставляя ее на территории Донского сельского поселения, пересекая канал и автодорогу с покрытием
34.	12.071	371489,55	2272867,94	по прямой в восточном направлении по полевой дороге вдоль лесополосы, оставляя ее на территории Донского сельского поселения, до автодороги с покрытием, далее по прямой в южном направлении между автодорогой с покрытием, оставляя ее на тер-

1	2	3	4	5
				ритории Конзаводского сельского поселения, и лесополосой, оставляя ее на территории Донского сельского поселения
35.	12.072	367948,22	2273835,35	по прямой в западном направлении по полевой дороге вдоль лесополосы, оставляя ее на территории Донского сельского поселения
36.	12.073	367972,32	2271843,58	по прямой в южном направлении вдоль лесополосы, оставляя ее на территории Донского сельского поселения
37.	12.074	366555,88	2271820,32	в общем юго-восточном направлении вдоль полосы отвода железной дороги, оставляя ее на территории Донского сельского поселения
38.	031-086.040	364424,81	2273654,87	»;

9) приложение 11 изложить в редакции согласно приложению 5 к настоящему Областному закону;

10) приложение 12 изложить в следующей редакции:

«Приложение 12

к Областному закону «Об установлении границ и наделении соответствующим статусом муниципального образования «Зерноградский район» и муниципальных образований в его составе»

**КАТАЛОГ КООРДИНАТ ОСНОВНЫХ ПОВОРОТНЫХ ТОЧЕК
ГРАНИЦЫ МУНИЦИПАЛЬНОГО ОБРАЗОВАНИЯ
«КОНЗАВОДСКОЕ СЕЛЬСКОЕ ПОСЕЛЕНИЕ»**

№ п/п	№ точки	X (м)	Y (м)	Описание отрезка границы
1	2	3	4	5
1.	075-080.011	390937,91	2277037,56	в общем южном направлении вдоль лесополосы, оставляя ее на территории Большеталовского сельского поселения
2.	12.009	383436,61	2276969,69	по прямой в западном направлении по полевой дороге вдоль ле-

1	2	3	4	5
				сополосы, оставляя ее на территории Большеталовского сельского поселения
3.	12.010	383438,70	2275975,21	в общем южном направлении вдоль лесополосы, оставляя ее на территории Донского сельского поселения
4.	12.068	378482,59	2275927,25	в общем западно-юго-западном направлении по полевой дороге
5.	12.069	378438,37	2275713,32	в общем западном направлении по полевой дороге вдоль лесополосы, оставляя ее на территории Донского сельского поселения, далее по полевой дороге
6.	12.070	378465,40	2272927,31	в общем южном направлении по полевой дороге вдоль лесополосы, оставляя ее на территории Донского сельского поселения, пересекая канал и автодорогу с покрытием
7.	12.071	371489,55	2272867,94	по прямой в восточном направлении по полевой дороге вдоль лесополосы, оставляя ее на территории Донского сельского поселения, до автодороги с покрытием, далее по прямой в южном направлении между автодорогой с покрытием, оставляя ее на территории Конзаводского сельского поселения, и лесополосой, оставляя ее на территории Донского сельского поселения
8.	12.072	367948,22	2273835,35	по прямой в западном направлении по полевой дороге вдоль лесополосы, оставляя ее на территории Донского сельского поселения
9.	12.073	367972,32	2271843,58	по прямой в южном направлении вдоль лесополосы, оставляя ее на территории Донского сельского поселения
10.	12.074	366555,88	2271820,32	в общем юго-восточном направлении вдоль полосы отвода железной дороги, оставляя ее на территории Донского сельского поселения

1	2	3	4	5
11.	031-086.040	364424,81	2273654,87	в общем восточном направлении по полевой дороге, пересекая грунтовую дорогу, далее между лесополосой, оставляя ее на территории Егорлыкского района, и грунтовой дорогой, оставляя ее на территории зерноградского района, далее вдоль грунтовой дороги, оставляя ее на территории зерноградского района
12.	031-086.041	364409,90	2279803,39	по прямой в южном направлении по полевой дороге вдоль лесополосы, оставляя ее на территории Егорлыкского района
13.	031-086.042	360913,40	2279781,75	в общем восточном направлении вдоль лесополосы, оставляя ее на территории Егорлыкского района, далее по проселочной дороге
14.	031-086.043	360868,32	2281741,18	в общем южном направлении вдоль лесополосы, оставляя ее на территории зерноградского района
15.	031-086.044	356896,99	2281716,24	в общем восточном направлении вдоль лесополосы, оставляя ее на территории зерноградского района
16.	086	356846,30	2287324,61	в общем северо-северо-западном направлении, пересекая канал, далее по полевой дороге вдоль лесополосы, оставляя первую лесополосу на территории зерноградского района, вторую – на территории Целинского района, а третью – на территории зерноградского района, далее по полевой дороге вдоль лесополосы, оставляя ее на территории Целинского района, далее по полевой дороге, оставляя лесополосы и канал на территории зерноградского района
17.	086-081.001	370963,21	2282331,29	по прямой в восточно-северо-восточном направлении по полевой дороге вдоль лесополосы, оставляя ее на территории зерноградского района

1	2	3	4	5
18.	086-081.002	371605,60	2284178,22	по прямой в северо-северо-западном направлении по полевой дороге вдоль лесополосы, оставляя ее на территории зерноградского района
19.	086-081.003	372918,10	2283721,06	в общем восточно-северо-восточном направлении вдоль лесополосы, оставляя ее на территории зерноградского района, далее между автодорогой с покрытием, оставляя ее на территории зерноградского района, и лесополосой, оставляя ее на территории целинского района, далее вдоль этой автодороги с покрытием
20.	086-081.004	373986,30	2286809,57	в общем юго-юго-восточном направлении между автодорогой с покрытием, оставляя ее на территории зерноградского района, и лесополосой, оставляя ее на территории целинского района, далее вдоль лесополосы, оставляя ее на территории целинского района
21.	086-081.005	370388,32	2288078,70	в общем восточно-северо-восточном направлении по полевой дороге
22.	086-081.006	371153,83	2290032,95	по прямой в северо-северо-западном направлении по полевой дороге вдоль лесополосы, оставляя ее на территории зерноградского района
23.	086-081.007	371291,52	2289983,91	в общем восточно-северо-восточном направлении по полевой дороге вдоль лесополосы, оставляя ее на территории зерноградского района
24.	086-081.008	372375,76	2293170,81	по прямой в восточно-северо-восточном направлении по полевой дороге вдоль лесополосы, оставляя ее на территории зерноградского района
25.	086-081.009	372660,33	2293991,49	по прямой в северо-северо-западном направлении по полевой до-

1	2	3	4	5
				роге вдоль лесополосы, оставляя ее на территории зерноградского района
26.	086-081.010	374499,50	2293353,27	в общем восточно-северо-восточном направлении вдоль лесополосы, оставляя ее на территории зерноградского района
27.	086-081.011	375564,93	2296383,73	в общем северо-северо-западном направлении вдоль лесополосы, оставляя ее на территории зерноградского района, далее пересекая проселочную дорогу
28.	086-081.012	378628,62	2295315,53	в общем западно-юго-западном направлении вдоль проселочной дороги, оставляя ее на территории зерноградского района, далее пересекая эту проселочную дорогу, далее вдоль лесополосы, оставляя ее на территории Целинского района
29.	086-081.013	377233,42	2291280,91	по прямой в северо-северо-западном направлении по полевой дороге вдоль лесополосы, оставляя ее на территории зерноградского района
30.	086-081.014	382295,65	2289539,08	по прямой в восточном направлении по полевой дороге вдоль лесополосы, оставляя ее на территории зерноградского района
31.	086-081.015	382299,70	2291981,39	в общем северном направлении вдоль лесополосы, оставляя ее на территории конзаводского сельского поселения
32.	12.001	384801,53	2291928,14	в общем западном направлении между автодорогой с покрытием, оставляя ее на территории красноармейского сельского поселения, и лесополосой, оставляя ее на территории конзаводского сельского поселения, пересекая автодорогу с покрытием, далее вдоль лесополосы, оставляя ее на

1	2	3	4	5
				территории Красноармейского сельского поселения, пересекая грунтовую дорогу
33.	12.002	384845,62	2283648,57	по прямой в южном направлении по полевой дороге вдоль лесополосы, оставляя ее на территории Красноармейского сельского поселения
34.	12.003	384586,48	2283657,07	по прямой в западном направлении по полевой дороге вдоль лесополосы, оставляя ее на территории Красноармейского сельского поселения, далее пересекая автодорогу с покрытием
35.	12.004	384602,42	2282706,73	в общем северном направлении вдоль лесополосы, оставляя ее на территории Конзаводского сельского поселения
36.	12.005	387896,68	2282735,97	в общем восточном направлении по полевой дороге вдоль лесополосы, оставляя ее на территории Красноармейского сельского поселения
37.	12.006	387866,60	2285489,24	в общем северном направлении вдоль лесополосы, оставляя ее на территории Конзаводского сельского поселения
38.	12.007	389845,80	2285530,29	по прямой в западном направлении по полевой дороге вдоль лесополосы, оставляя ее на территории Красноармейского сельского поселения
39.	12.008	389867,40	2284026,59	по прямой в северном направлении по полевой дороге между лесным массивом, оставляя его на территории Красноармейского сельского поселения, и лесополосой, оставляя ее на территории Конзаводского сельского поселения
40.	075-080.012	390866,65	2284033,06	

1	2	3	4	5
41.	075-080.011	390937,91	2277037,56	в общем восточном направлении по полевой дороге вдоль лесополос, оставляя их на территории Веселовского района
42.	075-080.012	390866,65	2284033,06	»;

11) приложение 17 изложить в редакции согласно приложению 6 к настоящему Областному закону;

12) приложение 18 изложить в следующей редакции:

«Приложение 18

к Областному закону «Об установлении границ и наделении соответствующим статусом муниципального образования «Зерноградский район» и муниципальных образований в его составе»

**КАТАЛОГ КООРДИНАТ ОСНОВНЫХ ПОВОРОТНЫХ ТОЧЕК
ГРАНИЦЫ МУНИЦИПАЛЬНОГО ОБРАЗОВАНИЯ
«МЕЧЕТИНСКОЕ СЕЛЬСКОЕ ПОСЕЛЕНИЕ»**

№ п/п	№ точки	X (м)	Y (м)	Описание отрезка границы
1	2	3	4	5
1.	12.030	378058,46	2262934,30	в общем западном направлении по полевой дороге вдоль лесополосы, оставляя ее на территории Зерноградского городского поселения, пересекая балку Матренкина
2.	12.031	378090,29	2256905,41	по прямой в южном направлении вдоль лесополосы, оставляя ее на территории Мечетинского сельского поселения
3.	12.032	376354,15	2256892,57	по прямой в западно-северо-западном направлении вдоль лесополосы, оставляя ее на территории Зерноградского городского поселения
4.	12.033	376891,73	2255900,19	в общем западном направлении вдоль лесополосы, оставляя ее на территории Зерноградского городского поселения, далее по прямой

1	2	3	4	5
5.	12.034	376930,02	2254921,51	в общем южном направлении вдоль лесополосы, оставляя ее на территории Зерноградского городского поселения
6.	12.035	375628,86	2254920,10	по прямой в восточно-юго-восточном направлении вдоль полосы отвода железной дороги, оставляя ее на территории Зерноградского городского поселения
7.	12.036	375126,70	2255897,08	в общем южном направлении, пересекая железную дорогу с полосой отвода, далее вдоль лесополосы, оставляя ее на территории Зерноградского городского поселения, пересекая автодорогу с покрытием
8.	12.037	372170,75	2255876,94	в общем южном направлении вдоль лесополосы, оставляя ее на территории Зерноградского городского поселения, далее по прямой
9.	12.038	370966,75	2255804,64	в общем западном направлении по пересыхающему руслу реки Мечетка
10.	12.039	371108,05	2252868,29	по прямой в южном направлении вдоль лесополосы, оставляя ее на территории Зерноградского городского поселения
11.	12.040	367472,08	2252840,25	в общем южном направлении по полевой дороге вдоль лесополосы, оставляя ее на территории Россошинского сельского поселения, пересекая автодорогу с покрытием, далее по полевой дороге
12.	12.041	364061,68	2252836,34	по прямой в северо-восточном направлении вдоль автодороги с покрытием, оставляя ее на территории Россошинского сельского поселения, далее в общем восточном направлении, пересекая автодорогу с покрытием, далее вдоль лесополосы, оставляя ее на территории Россошинского сельского поселения

1	2	3	4	5
13.	12.042	364091,49	2258798,99	в общем южном направлении вдоль лесополосы, оставляя ее на территории Россошинского сельского поселения, далее по полевой дороге вдоль лесополосы, оставляя ее на территории Мечетинского сельского поселения
14.	031-086.030	363026,41	2258760,93	в общем восточном направлении вдоль лесополосы, оставляя ее на территории Зерноградского района, далее пересекая балку, далее по прямой
15.	031-086.031	363068,75	2260037,15	в общем северном направлении по полевой дороге
16.	031-086.032	363564,30	2260055,82	в общем северо-северо-восточном направлении по тальвегу балки
17.	031-086.033	364735,85	2260595,73	в общем восточном направлении вдоль лесополосы, оставляя ее на территории Егорлыкского района, далее пересекая овраг, далее в общем северо-северо-западном направлении вдоль автодороги с покрытием, оставляя ее на территории Егорлыкского района, далее в общем восточном направлении, пересекая автодорогу с покрытием, и далее по тальвегу балки Мостовая
18.	031-086.034	364470,30	2263805,31	
19.	12.030	378058,46	2262934,30	в общем восточном направлении вдоль лесополосы, оставляя ее на территории Мечетинского сельского поселения, далее по склону балки Кагальник, оставляя водохранилище на территории Донского сельского поселения
20.	12.062	377711,25	2265907,45	в общем южном направлении вдоль лесополосы, оставляя ее на территории Мечетинского сельского поселения, пересекая автодорогу с покрытием, далее пересекая железную дорогу
21.	12.063	370651,04	2265860,26	по прямой в восточно-юго-восточном направлении вдоль же-

1	2	3	4	5
				лезной дороги, оставляя ее на территории Донского сельского поселения
22.	12.064	370361,96	2266389,43	в общем южном направлении вдоль лесополосы, оставляя ее на территории Донского сельского поселения, пересекая балку
23.	12.065	367875,90	2266297,60	в общем юго-юго-западном направлении, пересекая реку Мечетка
24.	12.066	367010,10	2266109,80	в общем западном направлении по полевой дороге, далее вдоль лесополосы, оставляя ее на территории Мечетинского сельского поселения
25.	12.067	367054,17	2263828,91	по прямой в южном направлении по полевой дороге вдоль лесополосы, оставляя ее на территории Мечетинского сельского поселения, далее по прямой
26.	031-086.034	364470,30	2263805,31	»;

13) приложение 19 изложить в редакции согласно приложению 7 к настоящему Областному закону;

14) приложение 20 изложить в следующей редакции:

«Приложение 20

к Областному закону «Об установлении границ и наделении соответствующим статусом муниципального образования «Зерноградский район» и муниципальных образований в его составе»

**КАТАЛОГ КООРДИНАТ ОСНОВНЫХ ПОВОРОТНЫХ ТОЧЕК
ГРАНИЦЫ МУНИЦИПАЛЬНОГО ОБРАЗОВАНИЯ
«РОССОШИНСКОЕ СЕЛЬСКОЕ ПОСЕЛЕНИЕ»**

№ п/п	№ точки	X (м)	Y (м)	Описание отрезка границы
1	2	3	4	5
1.	12.040	367472,08	2252840,25	в общем южном направлении по полевой дороге вдоль лесополосы, оставляя ее на территории Россошинского сельского посе-

1	2	3	4	5
				ления, пересекая автодорогу с покрытием, далее по полевой дороге
2.	12.041	364061,68	2252836,34	по прямой в северо-восточном направлении вдоль автодороги с покрытием, оставляя ее на территории Россошинского сельского поселения, далее в общем восточном направлении, пересекая автодорогу с покрытием, далее вдоль лесополосы, оставляя ее на территории Россошинского сельского поселения
3.	12.042	364091,49	2258798,99	в общем южном направлении вдоль лесополосы, оставляя ее на территории Россошинского сельского поселения, далее по полевой дороге вдоль лесополосы, оставляя ее на территории Мечетинского сельского поселения
4.	031-086.030	363026,41	2258760,93	
5.	12.040	367472,08	2252840,25	в общем западном направлении по полевой дороге вдоль лесополосы, оставляя ее на территории Зерноградского городского поселения
6.	12.043	367610,49	2245840,48	по прямой в южном направлении вдоль лесополосы, оставляя ее на территории Зерноградского городского поселения
7.	12.044	366735,56	2245826,16	в общем западно-северо-западном направлении по проселочной дороге
8.	12.045	366841,97	2245389,82	в общем юго-юго-западном направлении вдоль проезжей плотины, оставляя ее на территории Россошинского сельского поселения, пересекая реку Малый Эльбезд
9.	12.046	366701,34	2245303,05	в общем западно-северо-западном направлении вдоль жилых кварталов хутора Революционный, оставляя их на территории Россошинского сельского поселения

1	2	3	4	5
10.	12.047	367247,40	2243874,55	по прямой в южном направлении
11.	12.048	367062,77	2243848,10	в общем западном направлении по проселочной дороге
12.	12.049	367563,76	2238834,29	в общем южном направлении по полевой дороге, далее вдоль лесополосы, оставляя ее на территории Россошинского сельского поселения, далее по полевой дороге
13.	12.050	365104,22	2238802,39	в общем западном направлении по тальвегу балки Сухая
14.	12.051	365602,77	2235335,62	по прямой в южном направлении по полевой дороге
15.	12.052	365238,05	2235313,30	в общем западном направлении
16.	032-031.004	365308,51	2234510,00	в общем южном направлении по границе между Ростовской областью и Краснодарским краем
17.	032-031.006	361307,41	2233780,20	в общем восточном направлении по полевой дороге, далее по полевой дороге вдоль лесополос, оставляя их на территории Россошинского сельского поселения, пересекая овраг
18.	12.053	361228,06	2243761,51	в общем южном направлении по полевой дороге, далее вдоль лесополосы, оставляя ее на территории Гуляй-Борисовского сельского поселения
19.	12.054	359225,05	2243770,14	по прямой в восточном направлении по полевой дороге вдоль лесополосы, оставляя ее на территории Россошинского сельского поселения
20.	12.055	359211,46	2244765,20	в общем южном направлении по полевой дороге вдоль лесополосы, оставляя ее на территории Гуляй-Борисовского сельского поселения
21.	12.056	357203,45	2244745,65	в общем восточном направлении вдоль лесополос, оставляя их на территории Россошинского сель-

1	2	3	4	5
				ского поселения, пересекая автодорогу с покрытием и балку Сухая
22.	12.057	357163,92	2249254,62	в общем южном направлении по полевой дороге вдоль лесополос, оставляя их на территории Гуляй-Борисовского сельского поселения, пересекая балку Водяная, реку Эльбузд и балку Типтюна
23.	12.058	346170,02	2249149,89	в общем восточном направлении по полевой дороге, далее по полевой дороге вдоль лесополосы, оставляя ее на территории Россошинского сельского поселения
24.	12.059	346141,60	2252824,02	по прямой в южном направлении по полевой дороге вдоль лесополосы, оставляя ее на территории Россошинского сельского поселения
25.	12.060	345564,41	2252819,15	в общем юго-восточном направлении по пересыхающему водотоку
26.	12.061	343967,80	2254052,22	в общем восточно-северо-восточном направлении по пересыхающему водотоку в балке Терновая
27.	031-086.013	345927,00	2257494,68	в общем северо-северо-восточном направлении по пересыхающему водотоку в балке Терновая
28.	031-086.014	346797,35	2257684,25	в общем северном направлении, пересекая балку, далее по полевой дороге вдоль лесополосы, оставляя ее на территории Зерноградского района
29.	031-086.015	351572,96	2257705,32	в общем западном направлении по полевой дороге вдоль лесополосы, оставляя ее на территории Егорлыкского района, пересекая балку
30.	031-086.016	351611,52	2254837,37	в общем западно-северо-западном направлении вдоль лесополосы, оставляя ее на территории Егорлыкского района, далее по полевой дороге

1	2	3	4	5
31.	031-086.017	352370,61	2253186,50	в общем северном направлении вдоль лесополосы, оставляя ее на территории Егорлыкского района
32.	031-086.018	353118,90	2253193,30	по прямой в западном направлении вдоль лесополосы, оставляя ее на территории Егорлыкского района
33.	031-086.019	353121,73	2252958,56	в общем северном направлении вдоль лесополосы, оставляя ее на территории зерноградского района, далее по непроезжей плотине, расположенной на водотоке реки Эльбузд, далее по полевой дороге
34.	031-086.020	353918,39	2253009,56	в общем северо-восточном направлении по полевой дороге вдоль лесополосы, оставляя ее на территории зерноградского района
35.	031-086.021	354057,95	2253220,56	в общем северном направлении по полевой дороге вдоль лесополосы, оставляя ее на территории зерноградского района, далее по полевой дороге и далее по проезжей плотине
36.	031-086.022	356162,46	2253188,41	в общем западном направлении по пересыхающему водотоку в балке Водяная
37.	031-086.023	356148,06	2252520,01	в общем северном направлении по пересыхающему водотоку
38.	031-086.024	356523,06	2252601,01	в общем северо-восточном направлении вдоль лесополосы, оставляя ее на территории Егорлыкского района
39.	031-086.025	357159,83	2253007,03	в общем восточном направлении вдоль лесополосы, оставляя ее на территории Егорлыкского района
40.	031-086.026	357158,68	2253745,92	по прямой в северном направлении вдоль лесополосы, оставляя ее на территории зерноградского района
41.	031-086.027	358113,58	2253760,48	в общем восточном направлении вдоль лесополосы, оставляя ее на

1	2	3	4	5
				территории зерноградского района
42.	031-086.028	358063,89	2258729,05	в общем северном направлении по полевой дороге вдоль лесополосы, оставляя ее на территории зерноградского района, пересекая грунтовую дорогу, далее по полевой дороге вдоль лесополосы, оставляя ее на территории егорлыкского района
43.	031-086.029	360091,89	2258736,25	по прямой в северном направлении по полевой дороге вдоль лесополосы, оставляя ее на территории егорлыкского района
44.	031-086.030	363026,41	2258760,93	».

Статья 2

Настоящий Областной закон вступает в силу со дня его официального опубликования.

Губернатор
Ростовской области

г. Ростов-на-Дону
16 августа 2021 года
№ 545-ЗС



В.Ю. Голубев

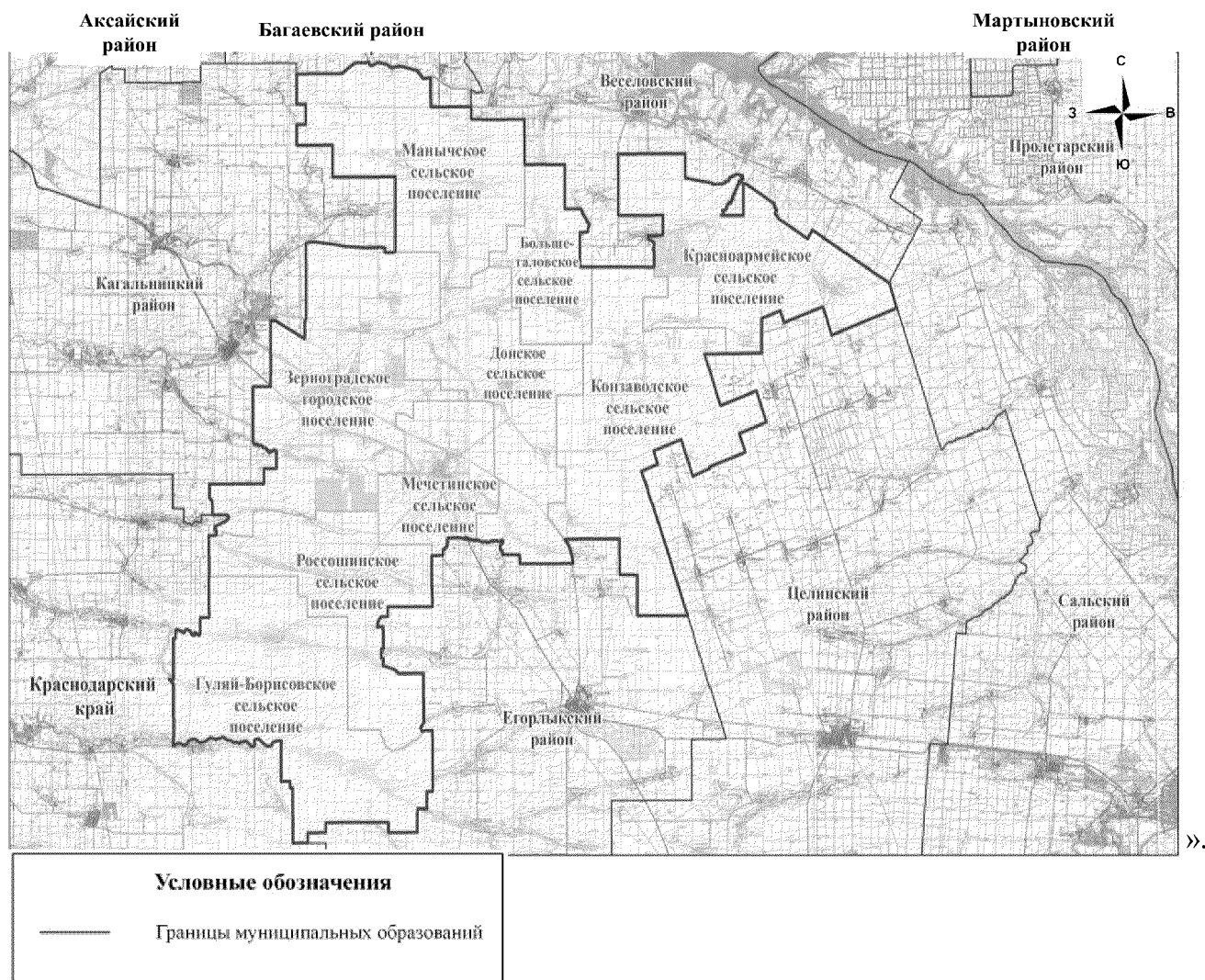
Приложение 1

к Областному закону «О внесении изменений
в Областной закон «Об установлении границ
и наделении соответствующим статусом
муниципального образования «Зерноградский район»
и муниципальных образований в его составе»

«Приложение 1

к Областному закону «Об установлении границ
и наделении соответствующим статусом
муниципального образования «Зерноградский район»
и муниципальных образований в его составе»

КАРТА-СХЕМА ГРАНИЦЫ МУНИЦИПАЛЬНОГО ОБРАЗОВАНИЯ «ЗЕРНОГРАДСКИЙ РАЙОН»



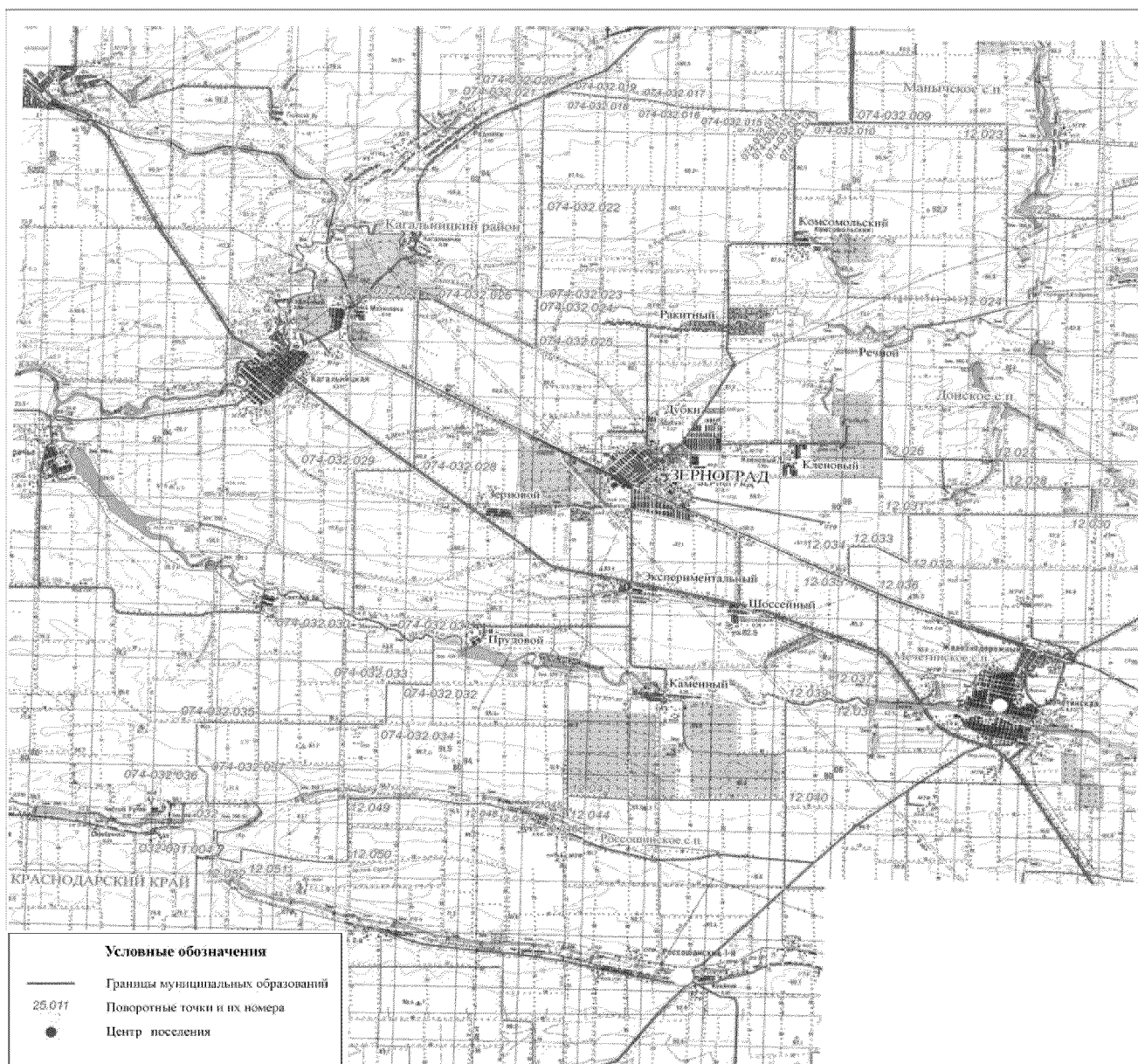
Приложение 2

к Областному закону «О внесении изменений в Областной закон «Об установлении границ и наделении соответствующим статусом муниципального образования «Зерноградский район» и муниципальных образований в его составе»

«Приложение 3

к Областному закону «Об установлении границ и наделении соответствующим статусом муниципального образования «Зерноградский район» и муниципальных образований в его составе»

КАРТА-СХЕМА ГРАНИЦЫ МУНИЦИПАЛЬНОГО ОБРАЗОВАНИЯ «ЗЕРНОГРАДСКОЕ ГОРОДСКОЕ ПОСЕЛЕНИЕ»



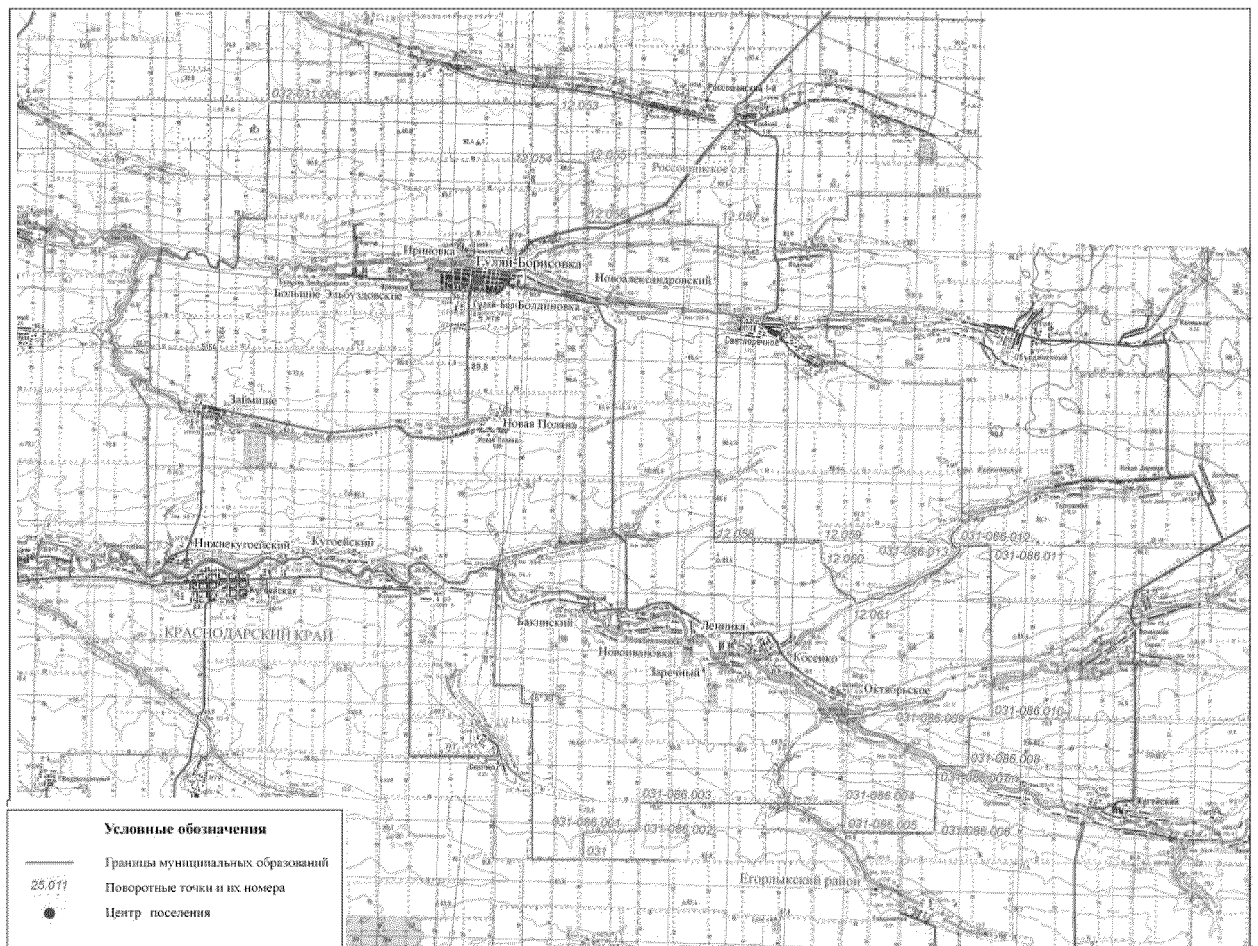
Приложение 3

к Областному закону «О внесении изменений в Областной закон «Об установлении границ и наделении соответствующим статусом муниципального образования «Зерноградский район» и муниципальных образований в его составе»

«Приложение 7

к Областному закону «Об установлении границ и наделении соответствующим статусом муниципального образования «Зерноградский район» и муниципальных образований в его составе»

КАРТА-СХЕМА ГРАНИЦЫ МУНИЦИПАЛЬНОГО ОБРАЗОВАНИЯ «ГУЛЯЙ-БОРИСОВСКОЕ СЕЛЬСКОЕ ПОСЕЛЕНИЕ»



».

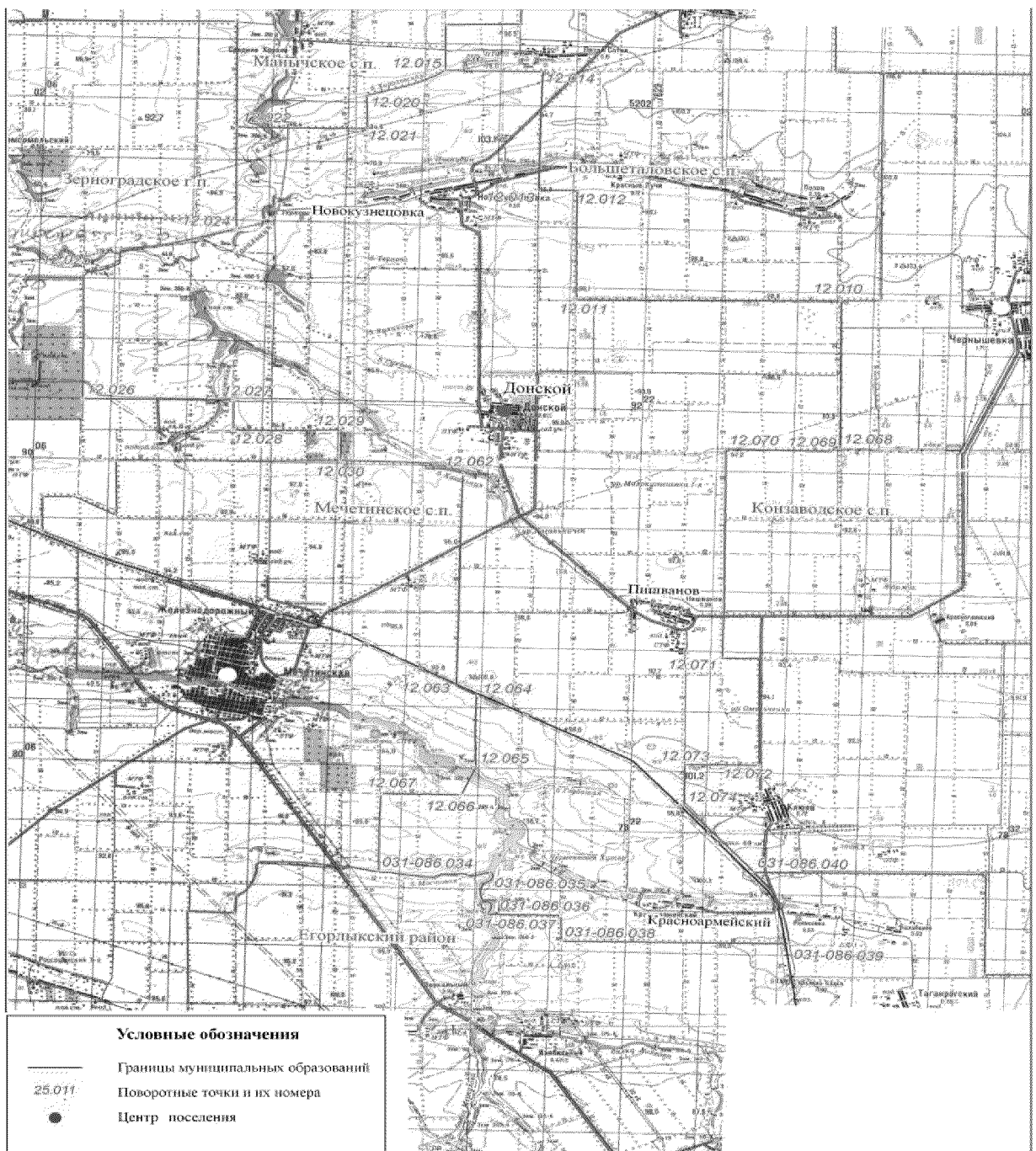
Приложение 4

к Областному закону «О внесении изменений в Областной закон «Об установлении границ и наделении соответствующим статусом муниципального образования «Зерноградский район» и муниципальных образований в его составе»

«Приложение 9

к Областному закону «Об установлении границ и наделении соответствующим статусом муниципального образования «Зерноградский район» и муниципальных образований в его составе»

**КАРТА-СХЕМА ГРАНИЦЫ МУНИЦИПАЛЬНОГО ОБРАЗОВАНИЯ
«ДОНСКОЕ СЕЛЬСКОЕ ПОСЕЛЕНИЕ»**



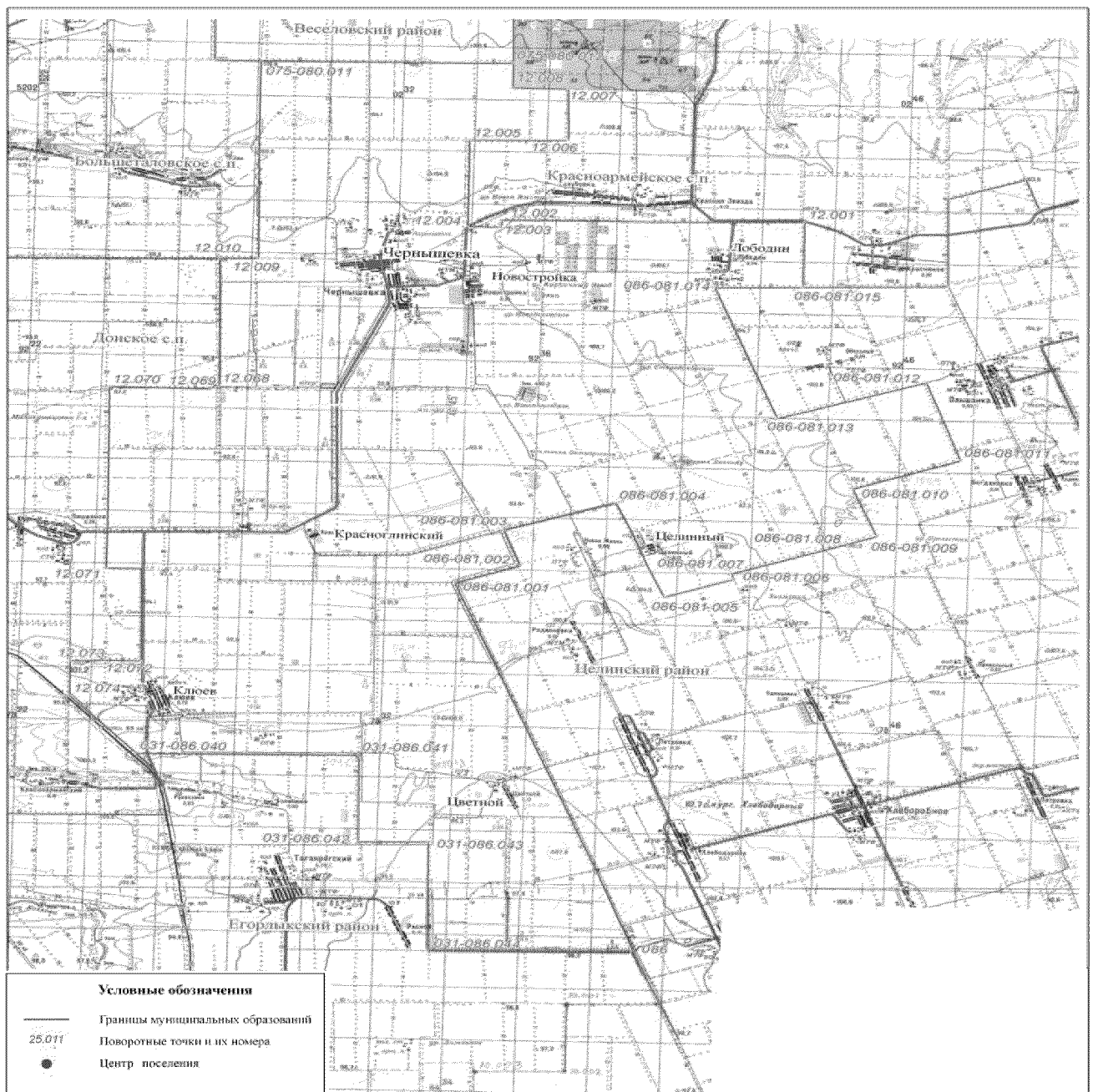
Приложение 5

к Областному закону «О внесении изменений в Областной закон «Об установлении границ и наделении соответствующим статусом муниципального образования «Зерноградский район» и муниципальных образований в его составе»

«Приложение 11

к Областному закону «Об установлении границ и наделении соответствующим статусом муниципального образования «Зерноградский район» и муниципальных образований в его составе»

КАРТА-СХЕМА ГРАНИЦЫ МУНИЦИПАЛЬНОГО ОБРАЗОВАНИЯ «КОНЗАВОДСКОЕ СЕЛЬСКОЕ ПОСЕЛЕНИЕ»



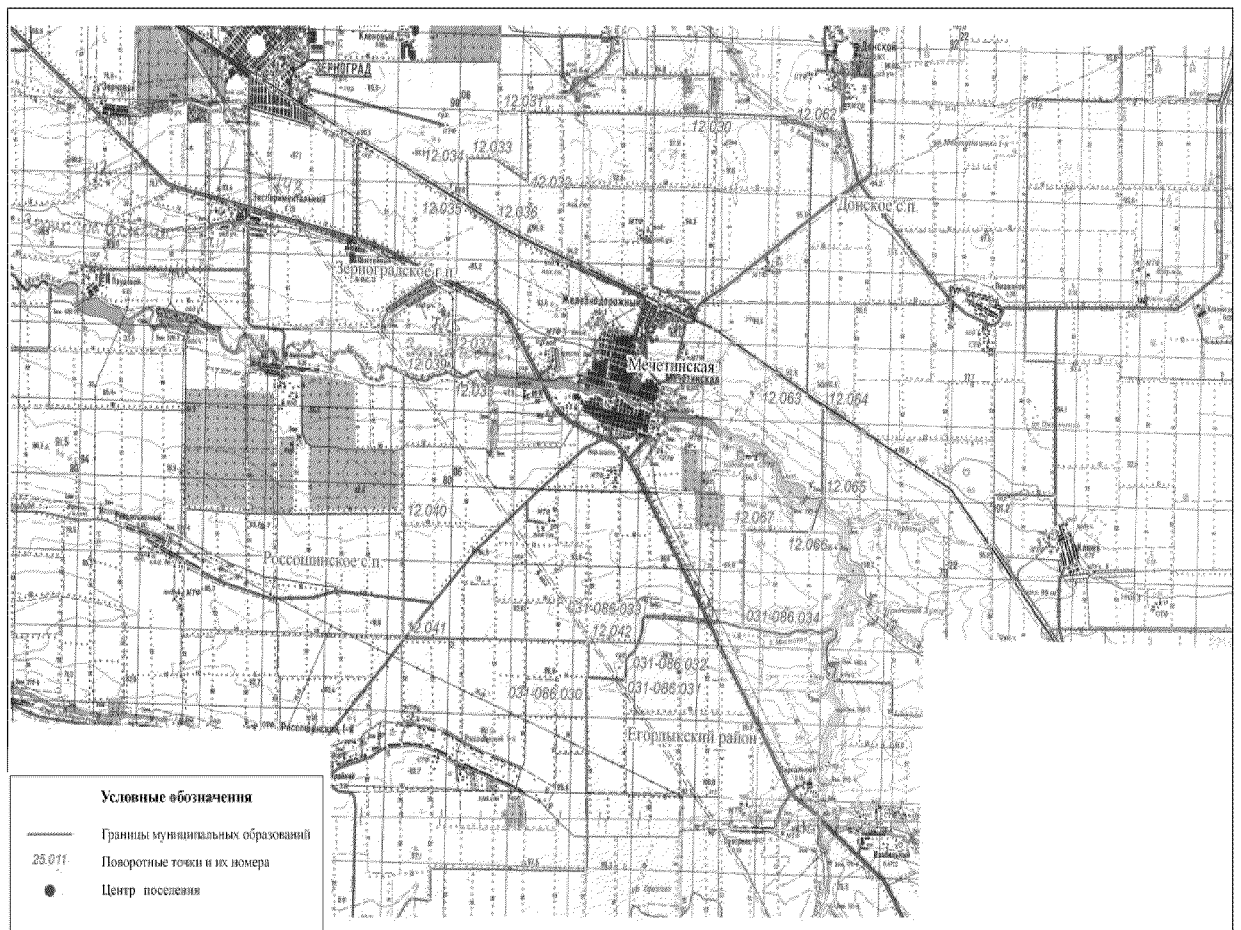
Приложение 6

к Областному закону «О внесении изменений
в Областной закон «Об установлении границ
и наделении соответствующим статусом
муниципального образования «Зерноградский район»
и муниципальных образований в его составе»

«Приложение 17

к Областному закону «Об установлении границ
и наделении соответствующим статусом
муниципального образования «Зерноградский район»
и муниципальных образований в его составе»

КАРТА-СХЕМА ГРАНИЦЫ МУНИЦИПАЛЬНОГО ОБРАЗОВАНИЯ «МЕЧЕТИНСКОЕ СЕЛЬСКОЕ ПОСЕЛЕНИЕ»



».

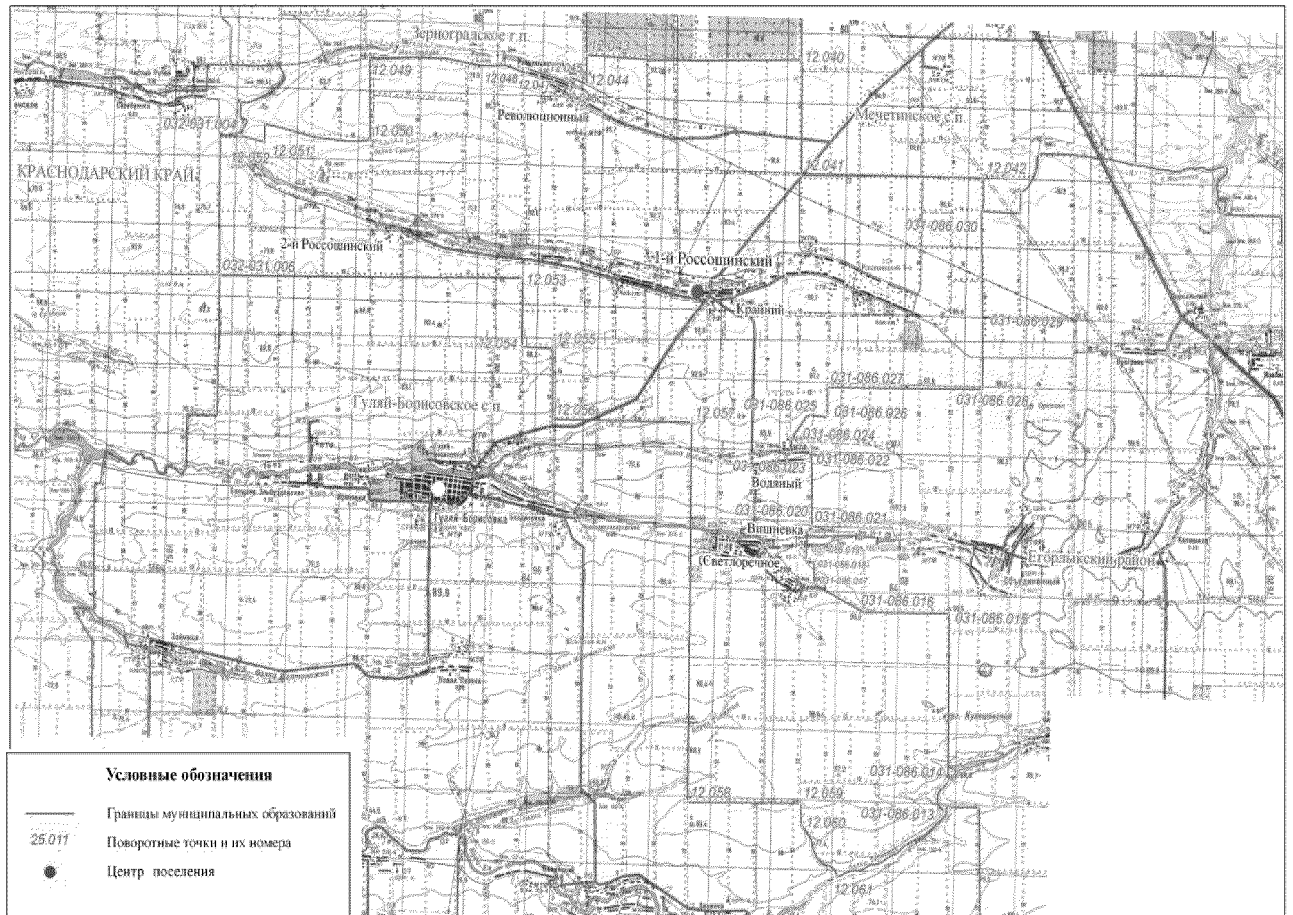
Приложение 7

к Областному закону «О внесении изменений в Областной закон «Об установлении границ и наделении соответствующим статусом муниципального образования «Зерноградский район» и муниципальных образований в его составе»

«Приложение 19

к Областному закону «Об установлении границ и наделении соответствующим статусом муниципального образования «Зерноградский район» и муниципальных образований в его составе»

КАРТА-СХЕМА ГРАНИЦЫ МУНИЦИПАЛЬНОГО ОБРАЗОВАНИЯ «РОССОШИНСКОЕ СЕЛЬСКОЕ ПОСЕЛЕНИЕ»



».