



РОСТОВСКАЯ ОБЛАСТЬ

# ОБЛАСТНОЙ ЗАКОН

О ВНЕСЕНИИ ИЗМЕНЕНИЙ В ОБЛАСТНОЙ ЗАКОН  
«ОБ УСТАНОВЛЕНИИ ГРАНИЦ И НАДЕЛЕНИИ СООТВЕТСТВУЮЩИМ  
СТАТУСОМ МУНИЦИПАЛЬНОГО ОБРАЗОВАНИЯ «ЗИМОВНИКОВСКИЙ  
РАЙОН» И МУНИЦИПАЛЬНЫХ ОБРАЗОВАНИЙ В ЕГО СОСТАВЕ»

Принят  
Законодательным Собранием

29 июля 2021 года

## Статья 1

Внести в Областной закон от 27 декабря 2004 года № 243-ЗС «Об установлении границ и наделении соответствующим статусом муниципального образования «Зимовниковский район» и муниципальных образований в его составе» следующие изменения:

1) приложение 1 изложить в редакции согласно приложению 1 к настоящему Областному закону;

2) приложение 2 изложить в следующей редакции:

«Приложение 2

к Областному закону «Об установлении границ и наделении соответствующим статусом муниципального образования «Зимовниковский район» и муниципальных образований в его составе»

## КАТАЛОГ КООРДИНАТ ОСНОВНЫХ ПОВОРОТНЫХ ТОЧЕК ГРАНИЦЫ МУНИЦИПАЛЬНОГО ОБРАЗОВАНИЯ «ЗИМОВНИКОВСКИЙ РАЙОН»

№ п/п	№ точки	X (м)	Y (м)	Описание отрезка границы
1	2	3	4	5
1.	069	449709,19	3177710,89	в общем восточном направлении по полевой дороге вдоль лесополосы, оставляя ее на территории Зимовниковского района, пересекая автодорогу с покрытием

1	2	3	4	5
2.	069-085.001	449457,21	3184671,79	в общем южном направлении, вначале по прямой, пересекая балку Водянистая, далее вдоль лесополосы, оставляя ее на территории Дубовского района
3.	069-085.002	447470,90	3184615,70	по прямой в западном направлении вдоль лесополосы, оставляя ее на территории Дубовского района
4.	069-085.003	447502,31	3183662,97	в общем южном направлении вдоль лесополос, оставляя их на территории Зимовниковского района, далее по прямой
5.	069-085.004	442126,10	3183509,29	в общем восточно-юго-восточном направлении по руслу реки Сал
6.	069-085.005	440422,80	3187244,30	в общем восточно-юго-восточном направлении по руслу реки Сал
7.	069-085.006	436525,12	3201421,87	в общем юго-западном направлении вдоль полосы отвода железной дороги, оставляя ее на территории Зимовниковского района
8.	069-085.007	432500,38	3198663,60	в общем восточном направлении вдоль канала, оставляя его на территории Зимовниковского района, далее пересекая канал, далее вдоль канала, оставляя его на территории Дубовского района
9.	069-085.008	432446,96	3202822,84	по прямой в южном направлении, пересекая канал и дамбу
10.	069-085.008a	431395,69	3202831,91	в общем восточном направлении по руслу реки Малый Гашун
11.	069-085.009	431299,81	3204128,46	в общем южном направлении, пересекая пересыхающий ручей
12.	069-085.009a	428438,98	3204196,52	по прямой в западном направлении, пересекая ручей
13.	069-085.010	428437,23	3202737,95	по прямой в южном направлении, пересекая старое русло реки Малый Гашун
14.	069-085.010a	425058,00	3202706,34	в общем юго-восточном направлении по руслу реки Малый Гашун

1	2	3	4	5
15.	069-085.011	420423,24	3206355,57	по прямой в восточном направлении, пересекая урочище Лиман Черный, далее вдоль лесополосы, оставляя ее на территории Зимовниковского района
16.	069-085.012	420382,96	3210659,78	в общем восточном направлении по полевой дороге вдоль лесополосы, оставляя ее на территории Зимовниковского района, далее по полевой дороге вдоль лесополосы, оставляя ее на территории Дубовского района
17.	069-085.013	420306,93	3220685,22	в общем северном направлении вдоль лесополосы, оставляя ее на территории Дубовского района, далее пересекая Верхнесальский канал, далее по прямой, пересекая реку Большой Гашун и старое русло реки Большой Гашун
18.	069-085.014	424309,99	3220764,73	в общем восточном направлении, вначале по прямой, пересекая канал, далее по полевой дороге вдоль лесополосы, оставляя ее на территории Дубовского района, пересекая балку Уртугул, проселочную дорогу и обвалованный канал
19.	069-085.015	424148,21	3240690,40	в общем южном направлении вдоль лесополосы, оставляя ее на территории Зимовниковского района
20.	069-085.016	414140,91	3240630,76	в общем южном направлении вдоль лесополосы, оставляя ее на территории Зимовниковского района, пересекая проселочную дорогу и балку Уртугул, далее по полевой дороге между лесополосами, оставляя одну на территории Зимовниковского района, другую – на территории Дубовского района
21.	069-085.017	406137,20	3240562,21	в общем южном направлении по полевой дороге между лесополосами, оставляя одну на территории Дубовского района, другую – на территории Зимовниковского района, далее пересекая балку

1	2	3	4	5
				Гухара, далее вдоль лесополосы, оставляя ее на территории Зимовниковского района, далее по прямой, пересекая балку Соленая
22.	069-085.018	394159,13	3240477,56	в общем западном направлении, вначале по прямой, пересекая балки Иванова и Худжурта, далее по полевой дороге вдоль лесополосы, оставляя ее на территории Зимовниковского района, и далее по прямой, пересекая грунтовую дорогу
23.	069-085.019	394219,46	3228424,05	в общем юго-юго-западном направлении по руслу реки Большой Гашун
24.	069-085.020	386225,30	3225995,00	в общем юго-юго-западном направлении по руслу реки Большой Гашун
25.	069-085.021	382308,94	3225094,64	в общем восточном направлении, вначале по прямой, далее по полевой дороге, пересекая автодорогу с покрытием и балку Бахлурда
26.	069-085.022	382160,80	3240980,79	по прямой в южном направлении
27.	069-085.023	380100,82	3240964,48	в общем восточном направлении по полевой дороге
28.	085	380063,78	3250345,30	
29.	089	371344,20	3245248,27	в общем северном направлении по полевой дороге вдоль лесополосы, оставляя ее на территории Зимовниковского района, пересекая автодорогу с покрытием, далее по прямой
30.	089-085.001	377206,95	3245343,00	в общем восточном направлении по тальвегу обводненной балки Мокрая Савдя
31.	089-085.002	377862,50	3250351,21	по прямой в северном направлении, оставляя лесополосу на территории Зимовниковского района
32.	085	380063,78	3250345,30	
33.	088	358337,52	3218188,29	в общем северном направлении по полевой дороге вдоль лесополосы, оставляя ее на территории Зимовниковского района

1	2	3	4	5
34.	088-089.001	366339,68	3218229,55	в общем восточном направлении по полевой дороге вдоль лесополосы, оставляя ее на территории Ремонтненского района, далее вдоль лесополосы, оставляя ее на территории Зимовниковского района
35.	088-089.002	366307,96	3221230,55	в общем южном направлении по полевой дороге, далее пересекая балку Булбина
36.	088-089.003	361309,53	3221186,12	в общем восточном направлении, пересекая балку Большой Гашун, далее вдоль лесополосы, оставляя ее на территории Зимовниковского района
37.	088-089.004	361240,48	3227209,34	по прямой в южном направлении по проселочной дороге вдоль лесополосы, оставляя ее на территории Ремонтненского района
38.	088-089.005	358244,20	3227174,29	по прямой в западном направлении, пересекая балку
39.	088-089.006	358256,10	3226177,65	в общем южном направлении, пересекая балку
40.	088-089.007	354281,35	3226148,05	в общем восточном направлении по полевой дороге вдоль лесополосы, оставляя ее на территории Ремонтненского района
41.	088-089.008	354228,37	3233113,71	в общем южном направлении, пересекая балку Гашун, далее вдоль лесополосы, оставляя ее на территории Ремонтненского района
42.	088-089.009	352224,55	3233131,53	по прямой в восточном направлении по полевой дороге, далее пересекая балку Сухой Гашун
43.	088-089.010	352149,09	3241143,88	по прямой в северном направлении, пересекая балку, далее вдоль лесополосы, оставляя ее на территории Зимовниковского района
44.	088-089.011	354131,30	3241158,48	в общем восточном направлении по полевой дороге
45.	088-089.012	354133,10	3245146,93	по прямой в северном направлении, пересекая балку Дурачок

1	2	3	4	5
46.	088-089.013	360653,81	3245187,92	в общем северном направлении, вначале по прямой, далее по полевой дороге вдоль лесополосы, оставляя ее на территории Ремонтненского района, пересекая автодорогу с покрытием, далее по полевой дороге вдоль лесополосы, оставляя ее на территории Зимовниковского района
47.	089	371344,20	3245248,27	
48.	088	358337,52	3218188,29	в общем западном направлении по полевой дороге вдоль лесополос, оставляя их на территории Орловского района
49.	088-083.001	358435,98	3208159,95	в общем северном направлении, вначале по прямой, пересекая балку Верхнеантонова, далее по полевой дороге вдоль лесополосы, оставляя ее на территории Орловского района
50.	088-083.002	360376,68	3208185,99	в общем западном направлении по полевой дороге и далее по прямой
51.	088-083.003	360419,17	3206193,93	по прямой в северном направлении, далее по полевой дороге вдоль лесополосы, оставляя ее на территории Орловского района
52.	088-083.004	368417,64	3206249,44	по прямой в западном направлении по полевой дороге вдоль лесополосы, оставляя ее на территории Зимовниковского района, далее по прямой
53.	088-083.005	368464,23	3202251,50	по прямой в западном направлении, пересекая балку Таловая и балку Малая Куберле
54.	088-083.006	368501,57	3198256,63	в общем северном направлении, вначале по прямой, пересекая балку Малая Куберле, далее по полевой дороге и далее вдоль лесополосы, оставляя ее на территории Зимовниковского района
55.	088-083.007	372484,02	3198282,14	в общем западном направлении по полевой дороге вдоль лесополосы, оставляя ее на территории

1	2	3	4	5
				Зимовниковского района, далее по прямой, пересекая грунтовую дорогу
56.	088-083.008	372529,56	3195269,48	в общем северо-северо-западном направлении по тальвегу обводненной балки Малая Куберле
57.	088-083.009	373809,96	3194640,17	по прямой в юго-западном направлении, далее вдоль лесополосы, оставляя ее на территории Орловского района
58.	088-083.010	371092,42	3190826,02	в общем северо-западном направлении, вначале по прямой, далее вдоль лесополосы, оставляя ее на территории Орловского района, далее вдоль канала, оставляя его на территории Орловского района, далее по прямой
59.	088-083.011	375960,41	3187350,62	в общем юго-западном направлении вдоль лесополосы, оставляя ее на территории Зимовниковского района, далее по прямой, пересекая балку Шумкова
60.	088-083.012	372014,83	3181828,98	в общем западно-северо-западном направлении по тальвегу обводненной балки Средняя
61.	088-083.013	373697,37	3179029,86	в общем северо-западном направлении по тальвегу обводненной балки Шумкова
62.	088-083.014	379185,04	3174644,27	в общем северном направлении по руслу реки Большая Куберле
63.	088-083.015	381588,75	3174522,49	в общем северо-восточном направлении по проселочной дороге между лесополосами, оставляя одну на территории Орловского района, другую – на территории Зимовниковского района, далее по прямой, пересекая балку Широкая и Орловский распределительный канал
64.	088-083.016	383983,60	3177935,80	в общем северо-западном направлении, вначале по прямой, пересекая Орловский распределительный канал и балку Боль-

1	2	3	4	5
				шая Широкая, далее по полевой дороге вдоль лесополосы, оставляя ее на территории Зимовниковского района
65.	088-083.017	388850,77	3174465,93	в общем северо-восточном направлении вдоль лесополосы, оставляя ее на территории Орловского района, пересекая Орловский распределительный канал
66.	088-083.018	392919,17	3180164,21	в общем северо-западном направлении по полевой дороге вдоль лесного массива, оставляя его на территории Орловского района, далее по полевой дороге вдоль лесополосы, оставляя ее на территории Орловского района, пересекая проселочную дорогу
67.	088-083.019	405955,56	3170849,36	по прямой в северо-восточном направлении вдоль лесополосы, оставляя ее на территории Орловского района, пересекая канал
68.	088-083.020	406526,06	3171642,98	по прямой в северо-западном направлении
69.	088-083.021	406842,66	3171423,24	в общем восточно-северо-восточном направлении вдоль полосы отвода железной дороги, оставляя ее на территории Орловского района
70.	088-083.022	407177,90	3172412,45	в общем северо-западном направлении, пересекая железную дорогу с полосой отвода и автодорогу с покрытием, далее по полевой дороге вдоль лесополосы, оставляя ее на территории Орловского района
71.	088-083.023	413634,28	3167818,17	в общем юго-западном направлении вдоль лесополосы, оставляя ее на территории Орловского района, пересекая Орловский распределительный канал, далее пересекая канал и железную дорогу с полосой отвода
72.	088-083.024	410126,94	3162847,45	по прямой в северо-северо-западном направлении между полосой



1	2	3	4	5
				отвода железной дороги, оставляя ее на территории Зимовниковского района, и лесополосой, оставляя ее на территории Орловского района
73.	088-083.025	410667,58	3162676,48	в общем западно-юго-западном направлении, пересекая проселочную дорогу, и далее по проселочной дороге
74.	088-083.026	410245,58	3161501,94	в общем юго-юго-восточном направлении по руслу реки Большая Куберле
75.	088-083.027	407147,02	3162765,77	в общем западном направлении, вначале по прямой, пересекая автодорогу с покрытием, далее по полевой дороге
76.	088-083.028	407220,11	3160316,50	в общем южном направлении по полевой дороге вдоль лесополосы, оставляя ее на территории Зимовниковского района
77.	088-083.029	406204,79	3160297,39	в общем западном направлении по полевой дороге вдоль лесополосы, оставляя ее на территории Зимовниковского района
78.	088-083.030	406359,60	3156323,83	в общем северном направлении по полевой дороге вдоль лесополосы, оставляя ее на территории Орловского района
79.	088-083.031	408355,77	3156375,58	в общем западном направлении, пересекая реку Двойная, далее по полевой дороге вдоль лесополосы, оставляя ее на территории Зимовниковского района
80.	088-083.032	408412,86	3154473,32	в общем западном направлении по полевой дороге вдоль лесополос, оставляя их на территории Зимовниковского района, далее вдоль лесополосы, оставляя ее на территории Орловского района

1	2	3	4	5
81.	088-083.033	408552,03	3150347,46	в общем северном направлении по полевой дороге вдоль лесополосы, оставляя ее на территории Орловского района
82.	088-083.034	410572,08	3150415,12	в общем западном направлении по полевой дороге вдоль лесополосы, оставляя ее на территории Орловского района
83.	083	410696,46	3146420,92	в общем северном направлении по полевой дороге вдоль лесного массива, оставляя его на территории Мартыновского района
84.	083-084.001	418664,81	3146672,81	в общем восточном направлении по полевой дороге вдоль лесополосы, оставляя ее на территории Мартыновского района, далее по прямой
85.	083-084.002	418606,27	3148681,01	в общем северном направлении по полевой дороге вдоль лесополосы, оставляя ее на территории Мартыновского района, далее вдоль лесополосы, оставляя ее на территории Зимовниковского района
86.	083-084.003	426859,94	3148921,75	в общем восточном направлении между Верхнесальским каналом, оставляя его на территории Мартыновского района, и лесополосой, оставляя ее на территории Зимовниковского района
87.	083-084.004	426978,06	3152610,34	по прямой в восточно-юго-восточном направлении между Верхнесальским каналом, оставляя его на территории Мартыновского района, и лесополосой, оставляя ее на территории Зимовниковского района
88.	083-084.005	426481,16	3154427,11	в общем северном направлении, пересекая Верхнесальский канал и автодорогу с покрытием, далее между каналами, оставляя один на территории Мартыновского района, а другой – на территории Зимовниковского района

1	2	3	4	5
89.	083-084.006	428411,24	3154476,16	в общем восточном направлении вдоль лесополосы, оставляя ее на территории Мартыновского района, пересекая автодорогу с покрытием, далее по сухой канаве
90.	083-084.007	428265,70	3158398,14	в общем восточно-юго-восточном направлении по руслу реки Большая Куберле
91.	083-084.008	427475,46	3159520,12	в общем северо-восточном направлении, пересекая канал
92.	083-084.009	428082,32	3160278,30	в общем северном направлении вдоль канала, оставляя его на территории Мартыновского района, далее между каналами, оставляя один на территории Мартыновского района, а другой – на территории Зимовниковского района
93.	083-084.010	430238,36	3160405,27	в общем западном направлении вдоль канала, оставляя его на территории Мартыновского района, далее по прямой, пересекая канал
94.	083-084.011	430317,11	3158206,38	в общем северном направлении по руслу реки Большая Куберле
95.	083-084.012	431616,92	3158047,86	в общем северном направлении по полевой дороге вдоль лесополосы, далее вдоль лесного массива, оставляя их на территории Зимовниковского района, далее по прямой
96.	084	434422,06	3158266,30	в общем восточно-северо-восточном направлении по руслу реки Сал
97.	084-069.001	437082,05	3165250,07	в общем северном направлении, пересекая балку Голая и железную дорогу с полосой отвода
98.	084-069.002	438390,79	3165299,46	в общем северном направлении, пересекая балку Терновская, далее по полевой дороге вдоль лесополосы, оставляя ее на территории Волгодонского района

1	2	3	4	5
99.	084-069.003	441614,91	3165433,19	в общем восточно-северо-восточном направлении вдоль железной дороги, оставляя ее на территории Волгодонского района, далее пересекая железную дорогу с полосой отвода
100.	084-069.004	442291,18	3169615,48	в общем северном направлении вдоль полосы отвода железной дороги, оставляя ее на территории Волгодонского района
101.	084-069.005	442544,93	3169620,22	в общем северном направлении вдоль полосы отвода железной дороги, оставляя ее на территории Волгодонского района
102.	084-069.006	444015,61	3169485,79	по прямой в северном направлении вдоль полосы отвода железной дороги, оставляя ее на территории Волгодонского района
103.	084-069.007	445973,17	3169474,57	в общем восточном направлении по полевой дороге вдоль лесополосы, оставляя ее на территории Волгодонского района
104.	084-069.008	445910,73	3171156,83	в общем северном направлении по полевой дороге
105.	084-069.009	446569,03	3171205,76	по прямой в северном направлении
106.	084-069.010	446718,14	3171208,48	в общем западном направлении по полевой дороге вдоль лесополосы, оставляя ее на территории Волгодонского района
107.	084-069.011	446746,46	3170638,59	в общем северном направлении вдоль лесополосы, оставляя ее на территории Волгодонского района, далее по прямой
108.	084-069.012	447869,85	3170692,34	в общем восточно-юго-восточном направлении по тальвегу балки Сухосоленая
109.	084-069.013	447668,43	3171299,00	в общем восточно-юго-восточном направлении по балке Сухосоленая

1	2	3	4	5
110.	084-069.014	447280,58	3172190,59	в общем восточном направлении по балке Сухосоленая, далее вдоль лесного массива, оставляя его на территории Волгодонского района
111.	084-069.015	447439,91	3175635,29	по прямой в северном направлении по полевой дороге между лесным массивом, оставляя его на территории Волгодонского района, и лесополосой, оставляя ее на территории Зимовниковского района
112.	084-069.016	447758,28	3175644,26	в общем восточном направлении по полевой дороге вдоль лесного массива, оставляя его на территории Волгодонского района
113.	084-069.017	447670,87	3177643,07	по прямой в северном направлении по проселочной дороге вдоль лесного массива, оставляя его на территории Волгодонского района
114.	069	449709,19	3177710,89	»;

3) приложение 3 изложить в редакции согласно приложению 2 к настоящему Областному закону;

4) приложение 4 изложить в следующей редакции:

**«Приложение 4**

к Областному закону «Об установлении границ и наделении соответствующим статусом муниципального образования «Зимовниковский район» и муниципальных образований в его составе»

**КАТАЛОГ КООРДИНАТ ОСНОВНЫХ ПОВОРОТНЫХ ТОЧЕК  
ГРАНИЦЫ МУНИЦИПАЛЬНОГО ОБРАЗОВАНИЯ  
«ВЕРХНЕСЕРЕБРЯКОВСКОЕ СЕЛЬСКОЕ ПОСЕЛЕНИЕ»**

№ п/п	№ точки	X (м)	Y (м)	Описание отрезка границы
1	2	3	4	5

1	2	3	4	5
1.	083-084.010	430238,36	3160405,27	в общем западном направлении вдоль канала, оставляя его на территории Мартыновского района, далее по прямой, пересекая канал
2.	083-084.011	430317,11	3158206,38	в общем северном направлении по руслу реки Большая Куберле
3.	083-084.012	431616,92	3158047,86	в общем северном направлении по полевой дороге вдоль лесополосы, далее вдоль лесного массива, оставляя их на территории Зимовниковского района, далее по прямой
4.	084	434422,06	3158266,30	в общем восточно-северо-восточном направлении по руслу реки Сал
5.	084-069.001	437082,05	3165250,07	в общем северном направлении, пересекая балку Голая и железную дорогу с полосой отвода
6.	084-069.002	438390,79	3165299,46	в общем северном направлении, пересекая балку Терновская, далее по полевой дороге вдоль лесополосы, оставляя ее на территории Волгодонского района
7.	084-069.003	441614,91	3165433,19	в общем восточно-северо-восточном направлении вдоль железной дороги, оставляя ее на территории Волгодонского района, далее пересекая железную дорогу с полосой отвода
8.	084-069.004	442291,18	3169615,48	в общем северном направлении вдоль полосы отвода железной дороги, оставляя ее на территории Волгодонского района
9.	084-069.005	442544,93	3169620,22	в общем северном направлении вдоль полосы отвода железной дороги, оставляя ее на территории Волгодонского района
10.	084-069.006	444015,61	3169485,79	по прямой в северном направлении вдоль полосы отвода железной дороги, оставляя ее на территории Волгодонского района

1	2	3	4	5
11.	084-069.007	445973,17	3169474,57	в общем восточном направлении по полевой дороге вдоль лесополосы, оставляя ее на территории Волгодонского района
12.	084-069.008	445910,73	3171156,83	в общем северном направлении по полевой дороге
13.	084-069.009	446569,03	3171205,76	по прямой в северном направлении
14.	084-069.010	446718,14	3171208,48	в общем западном направлении по полевой дороге вдоль лесополосы, оставляя ее на территории Волгодонского района
15.	084-069.011	446746,46	3170638,59	в общем северном направлении вдоль лесополосы, оставляя ее на территории Волгодонского района, далее по прямой
16.	084-069.012	447869,85	3170692,34	в общем восточно-юго-восточном направлении по тальвегу балки Сухосоленая
17.	084-069.013	447668,43	3171299,00	в общем восточно-юго-восточном направлении по балке Сухосоленая
18.	084-069.014	447280,58	3172190,59	в общем восточном направлении по балке Сухосоленая, далее вдоль лесного массива, оставляя его на территории Волгодонского района
19.	084-069.015	447439,91	3175635,29	по прямой в северном направлении по полевой дороге между лесным массивом, оставляя его на территории Волгодонского района, и лесополосой, оставляя ее на территории Зимовниковского района
20.	084-069.016	447758,28	3175644,26	в общем восточном направлении по полевой дороге вдоль лесного массива, оставляя его на территории Волгодонского района

1	2	3	4	5
21.	084-069.017	447670,87	3177643,07	по прямой в северном направлении по проселочной дороге вдоль лесного массива, оставляя его на территории Волгодонского района
22.	069	449709,19	3177710,89	в общем восточном направлении по полевой дороге вдоль лесополосы, оставляя ее на территории Зимовниковского района, пересекая автодорогу с покрытием
23.	069-085.001	449457,21	3184671,79	в общем южном направлении, вначале по прямой, пересекая балку Водянистая, далее вдоль лесополосы, оставляя ее на территории Дубовского района
24.	069-085.002	447470,90	3184615,70	по прямой в западном направлении вдоль лесополосы, оставляя ее на территории Дубовского района
25.	069-085.003	447502,31	3183662,97	в общем южном направлении вдоль лесополос, оставляя их на территории Зимовниковского района, далее по прямой
26.	069-085.004	442126,10	3183509,29	в общем восточно-юго-восточном направлении по руслу реки Сал
27.	069-085.005	440422,80	3187244,30	в общем южном направлении, далее вдоль лесополосы, оставляя ее на территории Верхнесеребряковского сельского поселения
28.	13.008	435371,99	3187245,42	в общем западном направлении, пересекая Верхнесальский канал, далее вдоль лесополосы, оставляя ее на территории Верхнесеребряковского сельского поселения
29.	13.009	435504,30	3183252,62	по прямой в южном направлении по полевой дороге вдоль лесополосы, оставляя ее на территории Верхнесеребряковского сельского поселения



1	2	3	4	5
30.	13.010	434518,20	3183214,47	в общем западном направлении по полевой дороге вдоль лесополосы, оставляя ее на территории Верхнесеребряковского сельского поселения, пересекая автодорогу с покрытием, далее пересекая проселочную дорогу и лесополосы
31.	13.011	434592,90	3179968,49	в общем юго-западном направлении вдоль полосы отвода Верхнесальского канала, оставляя его на территории Верхнесеребряковского сельского поселения
32.	13.012	433679,69	3179212,94	по прямой в южном направлении вдоль лесополосы, оставляя ее на территории Верхнесеребряковского сельского поселения
33.	13.013	431638,48	3179146,26	по прямой в восточном направлении по полевой дороге
34.	13.014	431586,79	3180636,49	в общем южном направлении вдоль лесополосы, оставляя ее на территории Зимовниковского сельского поселения
35.	13.015	427571,35	3180700,21	в общем западном направлении по полевой дороге вдоль лесополосы, оставляя ее на территории Ленинского сельского поселения, далее вдоль лесополосы, оставляя ее на территории Верхнесеребряковского сельского поселения
36.	13.016	427846,04	3174733,45	в общем юго-восточном направлении по полевой дороге
37.	13.017	426307,46	3175868,01	в общем юго-юго-западном направлении, вначале по прямой, далее по руслу реки Куберле

1	2	3	4	5
38.	13.018	425720,29	3175678,29	в общем западном направлении, пересекая балку Большая Амта, далее вдоль лесополосы, оставляя ее на территории Ленинского сельского поселения, далее пересекая автодорогу с покрытием, далее вдоль канала, оставляя его на территории Ленинского сельского поселения
39.	13.002	426171,52	3166920,83	
40.	083-084.010	430238,36	3160405,27	в общем восточном направлении между лесополосой, оставляя ее на территории Верхнесеребряковского сельского поселения, и каналом, оставляя его на территории Кутейниковского сельского поселения, пересекая железную дорогу с полосой отвода, далее пересекая Верхнесальский канал, далее вдоль канала, оставляя его на территории Верхнесеребряковского сельского поселения
41.	13.001	430016,85	3167062,15	в общем южном направлении по полевой дороге между лесополосой, оставляя ее на территории Кутейниковского сельского поселения, и каналом, оставляя его на территории Верхнесеребряковского сельского поселения
42.	13.002	426171,52	3166920,83	»;

5) приложение 13 изложить в редакции согласно приложению 3 к настоящему Областному закону;

6) приложение 14 изложить в следующей редакции:

#### «Приложение 14

к Областному закону «Об установлении границ и наделении соответствующим статусом муниципального образования «Зимовниковский район» и муниципальных образований в его составе»

**КАТАЛОГ КООРДИНАТ ОСНОВНЫХ ПОВОРОТНЫХ ТОЧЕК  
ГРАНИЦЫ МУНИЦИПАЛЬНОГО ОБРАЗОВАНИЯ  
«КИРОВСКОЕ СЕЛЬСКОЕ ПОСЕЛЕНИЕ»**

№ п/п	№ точки	X (м)	Y (м)	Описание отрезка границы
1	2	3	4	5
1.	069-085.020	386225,30	3225995,00	в общем юго-юго-западном направлении по руслу реки Большой Гашун
2.	069-085.021	382308,94	3225094,64	в общем восточном направлении, вначале по прямой, далее по полевой дороге, пересекая автодорогу с покрытием и балку Бахлурда
3.	069-085.022	382160,80	3240980,79	по прямой в южном направлении
4.	069-085.023	380100,82	3240964,48	в общем восточном направлении по полевой дороге
5.	085	380063,78	3250345,30	
6.	089	371344,20	3245248,27	в общем северном направлении по полевой дороге вдоль лесополосы, оставляя ее на территории Зимовниковского района, пересекая автодорогу с покрытием, далее по прямой
7.	089-085.001	377206,95	3245343,00	в общем восточном направлении по тальвегу обводненной балки Мокрая Савдя
8.	089-085.002	377862,50	3250351,21	по прямой в северном направлении, оставляя лесополосу на территории Зимовниковского района
9.	085	380063,78	3250345,30	
10.	088-089.001	366339,68	3218229,55	в общем восточном направлении по полевой дороге вдоль лесополосы, оставляя ее на территории Ремонтненского района, далее вдоль лесополосы, оставляя ее на территории Зимовниковского района
11.	088-089.002	366307,96	3221230,55	в общем южном направлении по полевой дороге, далее пересекая балку Булбина

1	2	3	4	5
12.	088-089.003	361309,53	3221186,12	в общем восточном направлении, пересекая балку Большой Гашун, далее вдоль лесополосы, оставляя ее на территории Зимовниковского района
13.	088-089.004	361240,48	3227209,34	по прямой в южном направлении по проселочной дороге вдоль лесополосы, оставляя ее на территории Ремонтненского района
14.	088-089.005	358244,20	3227174,29	по прямой в западном направлении, пересекая балку
15.	088-089.006	358256,10	3226177,65	в общем южном направлении, пересекая балку
16.	088-089.007	354281,35	3226148,05	в общем восточном направлении по полевой дороге вдоль лесополосы, оставляя ее на территории Ремонтненского района
17.	088-089.008	354228,37	3233113,71	в общем южном направлении, пересекая балку Гашун, далее вдоль лесополосы, оставляя ее на территории Ремонтненского района
18.	088-089.009	352224,55	3233131,53	по прямой в восточном направлении по полевой дороге, далее пересекая балку Сухой Гашун
19.	088-089.010	352149,09	3241143,88	по прямой в северном направлении, пересекая балку, далее вдоль лесополосы, оставляя ее на территории Зимовниковского района
20.	088-089.011	354131,30	3241158,48	в общем восточном направлении по полевой дороге
21.	088-089.012	354133,10	3245146,93	по прямой в северном направлении, пересекая балку Дурачок
22.	088-089.013	360653,81	3245187,92	в общем северном направлении, вначале по прямой, далее по полевой дороге вдоль лесополосы, оставляя ее на территории Ремонтненского района, пересекая автодорогу с покрытием, далее по полевой дороге вдоль лесополосы, оставляя ее на территории Зимовниковского района
23.	089	371344,20	3245248,27	

1	2	3	4	5
24.	069-085.020	386225,30	3225995,00	в общем западном направлении, пересекая автодорогу с покрытием, далее вдоль лесополосы, оставляя ее на территории Кировского сельского поселения, далее по полевой дороге
25.	13.087	386361,24	3214394,77	в общем южном направлении по полевой дороге вдоль лесополосы, оставляя ее на территории Мокрогашунского сельского поселения, пересекая балку Верхнехуторская
26.	13.099	378387,51	3214335,48	в общем восточном направлении вдоль лесополосы, оставляя ее на территории Савоськинского сельского поселения
27.	13.103	378339,50	3216335,00	в общем южном направлении по полевой дороге вдоль лесополосы, оставляя ее на территории Савоськинского сельского поселения, далее по прямой, пересекая балки Курячья и Савоськина, далее по полевой дороге вдоль лесополосы, оставляя ее на территории Кировского сельского поселения, далее вдоль лесополосы, оставляя ее на территории Савоськинского сельского поселения, пересекая балку
28.	13.104	368348,75	3216240,75	по прямой в восточном направлении, пересекая балку Тушкан
29.	13.105	368324,80	3218250,70	по прямой в южном направлении по полевой дороге, далее вдоль лесополосы, оставляя ее на территории Кировского сельского поселения
30.	088-089.001	366339,68	3218229,55	»;

7) приложение 15 изложить в редакции согласно приложению 4 к настоящему Областному закону;

8) приложение 16 изложить в следующей редакции:

«Приложение 16

к Областному закону «Об установлении границ и наделении соответствующим

статусом муниципального образования  
«Зимовниковский район» и муниципальных  
образований в его составе»

**КАТАЛОГ КООРДИНАТ ОСНОВНЫХ ПОВОРОТНЫХ ТОЧЕК  
ГРАНИЦЫ МУНИЦИПАЛЬНОГО ОБРАЗОВАНИЯ  
«КУТЕЙНИКОВСКОЕ СЕЛЬСКОЕ ПОСЕЛЕНИЕ»**

№ п/п	№ точки	X (м)	Y (м)	Описание отрезка границы
1	2	3	4	5
1.	083-084.010	430238,36	3160405,27	в общем восточном направлении между лесополосой, оставляя ее на территории Верхнесеребряковского сельского поселения, и каналом, оставляя его на территории Кутейниковского сельского поселения, пересекая железную дорогу с полосой отвода, далее пересекая Верхнесальский канал, далее вдоль канала, оставляя его на территории Верхнесеребряковского сельского поселения
2.	13.001	430016,85	3167062,15	в общем южном направлении по полевой дороге между лесополосой, оставляя ее на территории Кутейниковского сельского поселения, и каналом, оставляя его на территории Верхнесеребряковского сельского поселения
3.	13.002	426171,52	3166920,83	в общем южном направлении вдоль лесополосы, оставляя ее на территории Кутейниковского сельского поселения, далее пересекая канал
4.	13.003	423010,61	3166831,86	по прямой в восточном направлении между автодорогой с покрытием, оставляя ее на территории Кутейниковского сельского поселения, и каналом, оставляя его на территории Ленинского сельского поселения

1	2	3	4	5
5.	13.004	422975,72	3167821,46	по прямой в южном направлении, пересекая автодорогу с покрытием, далее вдоль лесополосы, оставляя ее на территории Кутейниковского сельского поселения
6.	13.005	415948,90	3167610,21	по прямой в северо-восточном направлении по полевой дороге вдоль лесополосы, оставляя ее на территории Ленинского сельского поселения
7.	13.006	416425,45	3168280,02	по прямой в юго-восточном направлении вдоль лесополосы, оставляя ее на территории Кутейниковского сельского поселения
8.	13.007	414820,67	3169437,19	в общем юго-западном направлении вдоль лесополосы, оставляя ее на территории Ленинского сельского поселения
9.	088-083.023	413634,28	3167818,17	в общем юго-западном направлении вдоль лесополосы, оставляя ее на территории Орловского района, пересекая Орловский распределительный канал, далее пересекая канал и железную дорогу с полосой отвода
10.	088-083.024	410126,94	3162847,45	по прямой в северо-северо-западном направлении между полосой отвода железной дороги, оставляя ее на территории Зимовниковского района, и лесополосой, оставляя ее на территории Орловского района
11.	088-083.025	410667,58	3162676,48	в общем западно-юго-западном направлении, пересекая проселочную дорогу, и далее по проселочной дороге
12.	088-083.026	410245,58	3161501,94	в общем юго-юго-восточном направлении по руслу реки Большая Куберле
13.	088-083.027	407147,02	3162765,77	в общем западном направлении, вначале по прямой, пересекая автодорогу с покрытием, далее по полевой дороге

1	2	3	4	5
14.	088-083.028	407220,11	3160316,50	в общем южном направлении по полевой дороге вдоль лесополосы, оставляя ее на территории Зимовниковского района
15.	088-083.029	406204,79	3160297,39	в общем западном направлении по полевой дороге вдоль лесополосы, оставляя ее на территории Зимовниковского района
16.	088-083.030	406359,60	3156323,83	в общем северном направлении по полевой дороге вдоль лесополосы, оставляя ее на территории Орловского района
17.	088-083.031	408355,77	3156375,58	в общем западном направлении, пересекая реку Двойная, далее по полевой дороге вдоль лесополосы, оставляя ее на территории Зимовниковского района
18.	088-083.032	408412,86	3154473,32	в общем западном направлении по полевой дороге вдоль лесополос, оставляя их на территории Зимовниковского района, далее вдоль лесополосы, оставляя ее на территории Орловского района
19.	088-083.033	408552,03	3150347,46	в общем северном направлении по полевой дороге вдоль лесополосы, оставляя ее на территории Орловского района
20.	088-083.034	410572,08	3150415,12	в общем западном направлении по полевой дороге вдоль лесополосы, оставляя ее на территории Орловского района
21.	083	410696,46	3146420,92	в общем северном направлении по полевой дороге вдоль лесного массива, оставляя его на территории Мартыновского района
22.	083-084.001	418664,81	3146672,81	в общем восточном направлении по полевой дороге вдоль лесополосы, оставляя ее на территории Мартыновского района, далее по прямой



1	2	3	4	5
23.	083-084.002	418606,27	3148681,01	в общем северном направлении по полевой дороге вдоль лесополосы, оставляя ее на территории Мартыновского района, далее вдоль лесополосы, оставляя ее на территории Зимовниковского района
24.	083-084.003	426859,94	3148921,75	в общем восточном направлении между Верхнесальским каналом, оставляя его на территории Мартыновского района, и лесополосой, оставляя ее на территории Зимовниковского района
25.	083-084.004	426978,06	3152610,34	по прямой в восточно-юго-восточном направлении между Верхнесальским каналом, оставляя его на территории Мартыновского района, и лесополосой, оставляя ее на территории Зимовниковского района
26.	083-084.005	426481,16	3154427,11	в общем северном направлении, пересекая Верхнесальский канал и автодорогу с покрытием, далее между каналами, оставляя один на территории Мартыновского района, а другой – на территории Зимовниковского района
27.	083-084.006	428411,24	3154476,16	в общем восточном направлении вдоль лесополосы, оставляя ее на территории Мартыновского района, пересекая автодорогу с покрытием, далее по сухой канаве
28.	083-084.007	428265,70	3158398,14	в общем восточно-юго-восточном направлении по руслу реки Большая Куберле
29.	083-084.008	427475,46	3159520,12	в общем северо-восточном направлении, пересекая канал

1	2	3	4	5
30.	083-084.009	428082,32	3160278,30	в общем северном направлении вдоль канала, оставляя его на территории Мартыновского района, далее между каналами, оставляя один на территории Мартыновского района, а другой – на территории Зимовниковского района
31.	083-084.010	430238,36	3160405,27	»;

9) приложение 17 изложить в редакции согласно приложению 5 к настоящему Областному закону;

10) приложение 18 изложить в следующей редакции:

**«Приложение 18**

к Областному закону «Об установлении границ и наделении соответствующим статусом муниципального образования «Зимовниковский район» и муниципальных образований в его составе»

**КАТАЛОГ КООРДИНАТ ОСНОВНЫХ ПОВОРОТНЫХ ТОЧЕК  
ГРАНИЦЫ МУНИЦИПАЛЬНОГО ОБРАЗОВАНИЯ  
«ЛЕНИНСКОЕ СЕЛЬСКОЕ ПОСЕЛЕНИЕ»**

№ п/п	№ точки	X (м)	Y (м)	Описание отрезка границы
1	2	3	4	5
1.	13.044	403608,30	3199503,20	в общем южном направлении, пересекая автодорогу с покрытием, далее вдоль лесополосы, оставляя ее на территории Глубочанского сельского поселения
2.	13.071	400479,27	3199506,91	в общем западном направлении по полевой дороге вдоль лесополосы, оставляя ее на территории Камышевского сельского поселения
3.	13.072	400545,45	3192489,47	по прямой в южном направлении, пересекая балки Сухарка и Солонка, далее вдоль лесополосы, оставляя ее на территории Ленинского сельского поселения

1	2	3	4	5
4.	13.073	395124,90	3192454,29	в общем западно-северо-западном направлении по руслу реки Куберле
5.	13.074	395550,95	3190682,69	по прямой в юго-западном направлении, далее вдоль лесополосы, оставляя ее на территории Камышевского сельского поселения, далее пересекая автодорогу с покрытием
6.	13.075	393181,72	3187337,88	в общем северо-западном направлении вдоль лесополосы, оставляя ее на территории Ленинского сельского поселения, пересекая балку Безымянная
7.	13.076	396417,83	3185012,58	по прямой в юго-западном направлении, далее по полевой дороге вдоль лесополосы, оставляя ее на территории Ленинского сельского поселения
8.	088-083.018	392919,17	3180164,21	в общем северо-западном направлении по полевой дороге вдоль лесного массива, оставляя его на территории Орловского района, далее по полевой дороге вдоль лесополосы, оставляя ее на территории Орловского района, пересекая проселочную дорогу
9.	088-083.019	405955,56	3170849,36	по прямой в северо-восточном направлении вдоль лесополосы, оставляя ее на территории Орловского района, пересекая канал
10.	088-083.020	406526,06	3171642,98	по прямой в северо-западном направлении
11.	088-083.021	406842,66	3171423,24	в общем восточно-северо-восточном направлении вдоль полосы отвода железной дороги, оставляя ее на территории Орловского района
12.	088-083.022	407177,90	3172412,45	в общем северо-западном направлении, пересекая железную дорогу с полосой отвода и автодорогу с покрытием, далее по полевой дороге вдоль лесополосы, оставляя ее на территории Орловского района

1	2	3	4	5
13.	088-083.023	413634,28	3167818,17	
14.	13.044	403608,30	3199503,20	в общем северо-западном направлении вдоль полосы отвода автодороги с покрытием, оставляя ее на территории Ленинского сельского поселения
15.	13.045	407777,15	3193519,49	в общем северо-западном направлении вдоль полосы отвода автодороги с покрытием, оставляя ее на территории Ленинского сельского поселения
16.	13.046	409572,90	3191787,73	по прямой в западном направлении, пересекая автодорогу с покрытием с полосой отвода, далее в общем юго-юго-западном направлении, пересекая проселочные дороги
17.	13.047	407572,57	3191184,99	в общем западном направлении вдоль лесополосы, оставляя ее на территории Ленинского сельского поселения
18.	13.048	407701,14	3185219,02	в общем северном направлении, вначале по прямой, пересекая проселочную дорогу и автодорогу с покрытием, далее вдоль этой автодороги с покрытием, оставляя ее на территории Зимовниковского сельского поселения
19.	13.049	409544,29	3185206,66	в общем западно-северо-западном направлении по проселочной дороге, далее в общем юго-западном направлении по руслу реки Куберле
20.	13.050	408929,55	3183294,30	в общем юго-западном направлении по проселочной дороге, далее в общем северо-северо-западном направлении вдоль автодороги с покрытием, оставляя ее на территории Ленинского сельского поселения, далее в общем юго-западном направлении, пересекая автодорогу с покрытием, далее вдоль лесополосы, оставляя ее на территории Зимовниковского сельского поселения

1	2	3	4	5
21.	13.051	408681,05	3182359,28	в общем северо-западном направлении по полевой дороге вдоль лесополосы, оставляя ее на территории Ленинского сельского поселения, далее по прямой в юго-западном направлении вдоль полосы отвода железной дороги, оставляя ее на территории Зимовниковского сельского поселения, далее в общем северном направлении, пересекая железную дорогу с полосой отвода и автодорогу с покрытием
22.	13.052	411495,69	3180295,21	в общем северном направлении вдоль лесополосы, оставляя ее на территории Зимовниковского сельского поселения
23.	13.053	412287,15	3180366,13	в общем западном направлении по полевой дороге вдоль лесополосы, оставляя ее на территории Ленинского сельского поселения
24.	13.054	412288,44	3179696,87	по прямой в северном направлении
25.	13.055	412821,77	3179696,48	по прямой в северо-западном направлении по полевой дороге
26.	13.056	413947,20	3178165,26	по прямой в северо-восточном направлении
27.	13.057	414196,85	3178341,66	в общем восточно-юго-восточном направлении по полевой дороге
28.	13.058	413884,95	3179865,63	по прямой в северном направлении вдоль лесополосы, оставляя ее на территории Ленинского сельского поселения, далее пересекая автодорогу с покрытием
29.	13.059	414571,40	3179889,67	в общем северном направлении по полевой дороге вдоль лесополосы, оставляя ее на территории Ленинского сельского поселения
30.	13.060	416055,64	3179942,63	по прямой в восточном направлении

1	2	3	4	5
31.	13.061	416028,06	3181731,28	в общем северо-северо-западном направлении по проселочной дороге вдоль лесополосы, оставляя ее на территории Зимовниковского сельского поселения
32.	13.062	417602,45	3181088,28	в общем восточном направлении по полевой дороге вдоль лесополосы, оставляя ее на территории Зимовниковского сельского поселения, далее по полевой дороге
33.	13.063	417515,20	3184293,37	в общем северо-западном направлении по полевой дороге, далее по прямой в западно-северо-западном направлении
34.	13.064	418046,47	3183334,21	в общем северо-северо-западном направлении по проселочной дороге вдоль лесополосы, оставляя ее на территории Ленинского сельского поселения
35.	13.065	419532,42	3182817,85	в общем восточном направлении по полевой дороге до русла реки Куберле, далее в общем северо-северо-западном направлении по руслу реки Куберле
36.	13.066	420543,66	3182830,07	в общем восточном направлении, далее по полевой дороге вдоль лесного массива, оставляя его на территории Зимовниковского сельского поселения
37.	13.067	420443,71	3184668,28	в общем северном направлении по проселочной дороге между лесополосами, оставляя одну на территории Зимовниковского сельского поселения, другую – на территории Ленинского сельского поселения
38.	13.068	421267,79	3184689,47	в общем северо-северо-западном направлении по проселочной дороге между лесополосами, оставляя одну на территории Зимовниковского сельского поселения, другую – на территории Ленинского сельского поселения

1	2	3	4	5
39.	13.069	424173,14	3183028,18	в общем северо-северо-западном направлении по проселочной дороге между лесополосами, оставляя одну на территории Зимовниковского сельского поселения, другую – на территории Ленинского сельского поселения
40.	13.070	427537,49	3181792,87	по прямой в западном направлении по полевой дороге вдоль лесополосы, оставляя ее на территории Ленинского сельского поселения
41.	13.015	427571,35	3180700,21	в общем западном направлении по полевой дороге вдоль лесополосы, оставляя ее на территории Ленинского сельского поселения, далее вдоль лесополосы, оставляя ее на территории Верхнесеребряковского сельского поселения
42.	13.016	427846,04	3174733,45	в общем юго-восточном направлении по полевой дороге
43.	13.017	426307,46	3175868,01	в общем юго-юго-западном направлении, вначале по прямой, далее по руслу реки Куберле
44.	13.018	425720,29	3175678,29	в общем западном направлении, пересекая балку Большая Амта, далее вдоль лесополосы, оставляя ее на территории Ленинского сельского поселения, далее пересекая автодорогу с покрытием, далее вдоль канала, оставляя его на территории Ленинского сельского поселения
45.	13.002	426171,52	3166920,83	в общем южном направлении вдоль лесополосы, оставляя ее на территории Кутейниковского сельского поселения, далее пересекая канал
46.	13.003	423010,61	3166831,86	по прямой в восточном направлении между автодорогой с покрытием, оставляя ее на территории Кутейниковского сельского поселения, и каналом, оставляя его на территории Ленинского сельского поселения

1	2	3	4	5
47.	13.004	422975,72	3167821,46	по прямой в южном направлении, пересекая автодорогу с покрытием, далее вдоль лесополосы, оставляя ее на территории Кутейниковского сельского поселения
48.	13.005	415948,90	3167610,21	по прямой в северо-восточном направлении по полевой дороге вдоль лесополосы, оставляя ее на территории Ленинского сельского поселения
49.	13.006	416425,45	3168280,02	по прямой в юго-восточном направлении вдоль лесополосы, оставляя ее на территории Кутейниковского сельского поселения
50.	13.007	414820,67	3169437,19	в общем юго-западном направлении вдоль лесополосы, оставляя ее на территории Ленинского сельского поселения
51.	088-083.023	413634,28	3167818,17	»;

11) приложение 21 изложить в редакции согласно приложению 6 к настоящему Областному закону;

12) приложение 22 изложить в следующей редакции:

**«Приложение 22**

к Областному закону «Об установлении границ и наделении соответствующим статусом муниципального образования «Зимовниковский район» и муниципальных образований в его составе»

**КАТАЛОГ КООРДИНАТ ОСНОВНЫХ ПОВОРОТНЫХ ТОЧЕК  
ГРАНИЦЫ МУНИЦИПАЛЬНОГО ОБРАЗОВАНИЯ  
«САВОСЬКИНСКОЕ СЕЛЬСКОЕ ПОСЕЛЕНИЕ»**

№ п/п	№ точки	X (м)	Y (м)	Описание отрезка границы
1	2	3	4	5
1.	13.099	378387,51	3214335,48	в общем восточном направлении вдоль лесополосы, оставляя ее на территории Савоськинского сельского поселения



1	2	3	4	5
2.	13.103	378339,50	3216335,00	в общем южном направлении по полевой дороге вдоль лесополосы, оставляя ее на территории Савоськинского сельского поселения, далее по прямой, пересекая балки Курячья и Савоськина, далее по полевой дороге вдоль лесополосы, оставляя ее на территории Кировского сельского поселения, далее вдоль лесополосы, оставляя ее на территории Савоськинского сельского поселения, пересекая балку
3.	13.104	368348,75	3216240,75	по прямой в восточном направлении, пересекая балку Тушкан
4.	13.105	368324,80	3218250,70	по прямой в южном направлении по полевой дороге, далее вдоль лесополосы, оставляя ее на территории Кировского сельского поселения
5.	088-089.001	366339,68	3218229,55	
6.	088	358337,52	3218188,29	в общем северном направлении по полевой дороге вдоль лесополосы, оставляя ее на территории Зимовниковского района
7.	088-089.001	366339,68	3218229,55	
8.	088	358337,52	3218188,29	в общем западном направлении по полевой дороге вдоль лесополос, оставляя их на территории Орловского района
9.	088-083.001	358435,98	3208159,95	в общем северном направлении, вначале по прямой, пересекая балку Верхнеантонова, далее по полевой дороге вдоль лесополосы, оставляя ее на территории Орловского района
10.	088-083.002	360376,68	3208185,99	в общем западном направлении по полевой дороге и далее по прямой
11.	088-083.003	360419,17	3206193,93	по прямой в северном направлении, далее по полевой дороге вдоль лесополосы, оставляя ее на территории Орловского района
12.	088-083.004	368417,64	3206249,44	по прямой в западном направле-

1	2	3	4	5
				нии по полевой дороге вдоль лесополосы, оставляя ее на территории Зимовниковского района, далее по прямой
13.	088-083.005	368464,23	3202251,50	
14.	13.099	378387,51	3214335,48	в общем западном направлении вдоль лесополосы, оставляя ее на территории Савоськинского сельского поселения, далее пересекая автодорогу с покрытием
15.	13.100	378460,18	3204308,06	в общем южном направлении, пересекая автодорогу с покрытием, далее между автодорогой с покрытием, оставляя ее на территории Савоськинского сельского поселения, и лесополосой, оставляя ее на территории Мокрогашунского сельского поселения
16.	13.101	372443,20	3204234,42	в общем западном направлении по полевой дороге вдоль лесополосы, оставляя ее на территории Мокрогашунского сельского поселения
17.	13.102	372466,90	3202293,82	по прямой в южном направлении по полевой дороге вдоль лесополосы, оставляя ее на территории Мокрогашунского сельского поселения, далее пересекая балку Таловая
18.	088-083.005	368464,23	3202251,50	».

## Статья 2

Настоящий Областной закон вступает в силу со дня его официального опубликования.

Губернатор  
Ростовской области

г. Ростов-на-Дону  
16 августа 2021 года  
№ 546-ЗС



В.Ю. Голубев

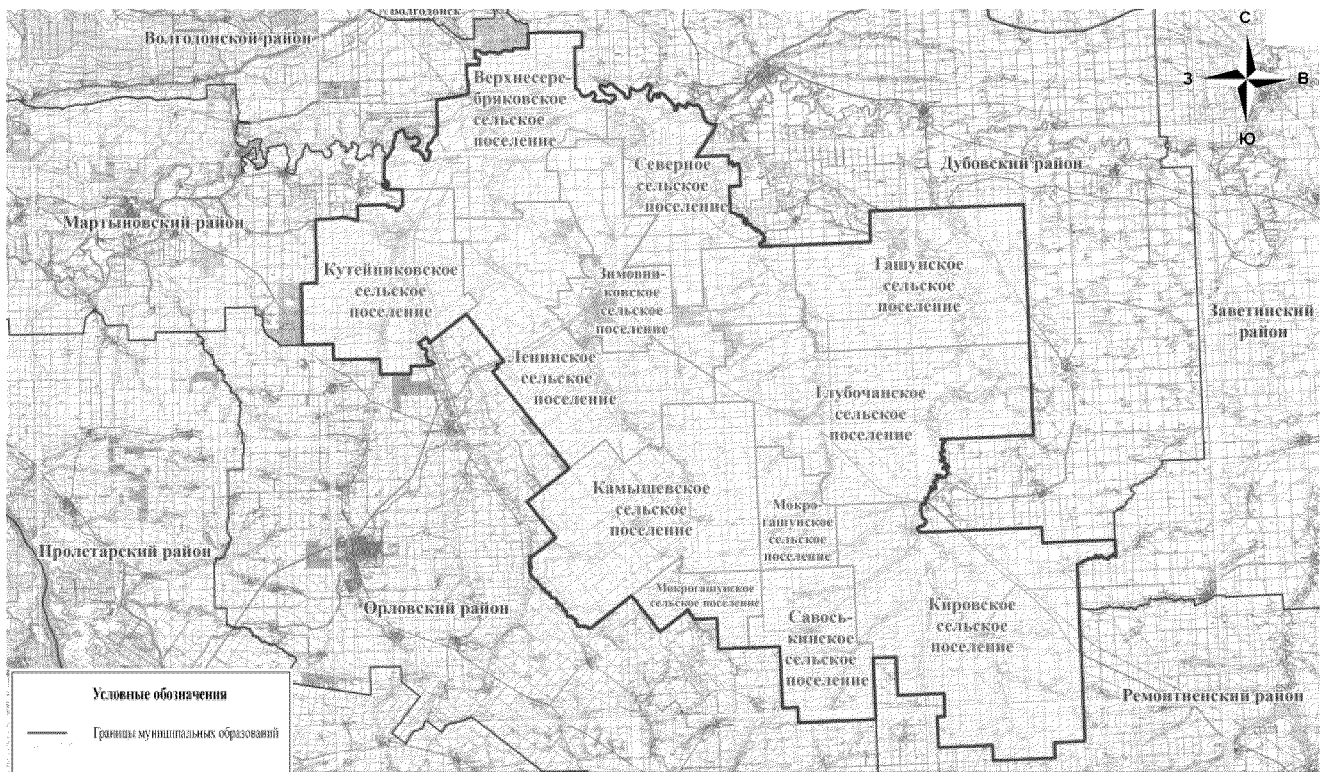
## Приложение 1

к Областному закону «О внесении изменений в Областной закон «Об установлении границ и наделении соответствующим статусом муниципального образования «Зимовниковский район» и муниципальных образований в его составе»

## «Приложение 1

к Областному закону «Об установлении границ и наделении соответствующим статусом муниципального образования «Зимовниковский район» и муниципальных образований в его составе»

### КАРТА-СХЕМА ГРАНИЦЫ МУНИЦИПАЛЬНОГО ОБРАЗОВАНИЯ «ЗИМОВНИКОВСКИЙ РАЙОН»



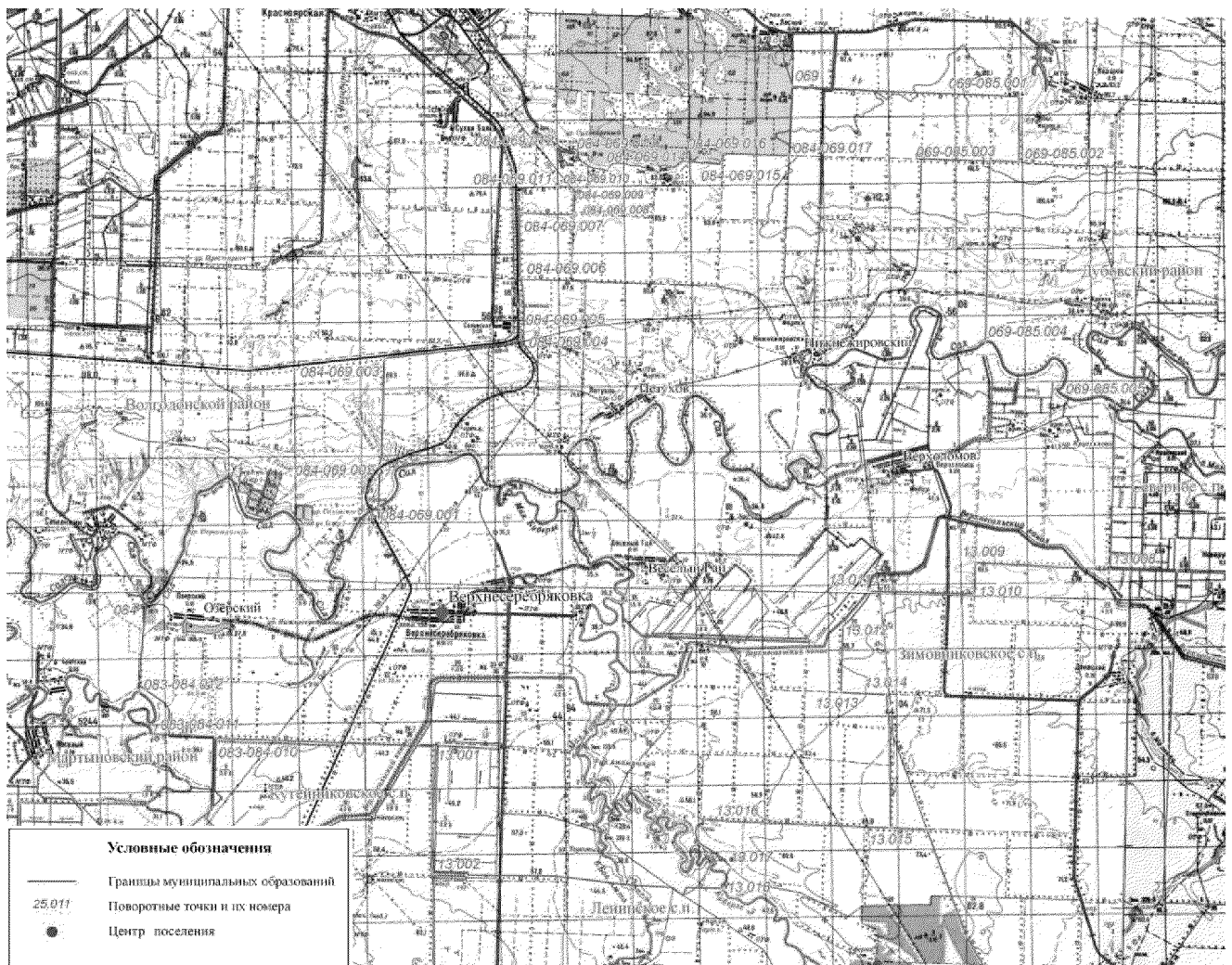
## Приложение 2

к Областному закону «О внесении изменений  
в Областной закон «Об установлении границ  
и наделении соответствующим статусом  
муниципального образования «Зимовниковский  
район» и муниципальных образований в его составе»

## «Приложение 3

к Областному закону «Об установлении границ  
и наделении соответствующим статусом  
муниципального образования «Зимовниковский  
район» и муниципальных образований в его составе»

### **КАРТА-СХЕМА ГРАНИЦЫ МУНИЦИПАЛЬНОГО ОБРАЗОВАНИЯ «ВЕРХНЕСЕРЕБРЯКОВСКОЕ СЕЛЬСКОЕ ПОСЕЛЕНИЕ»**



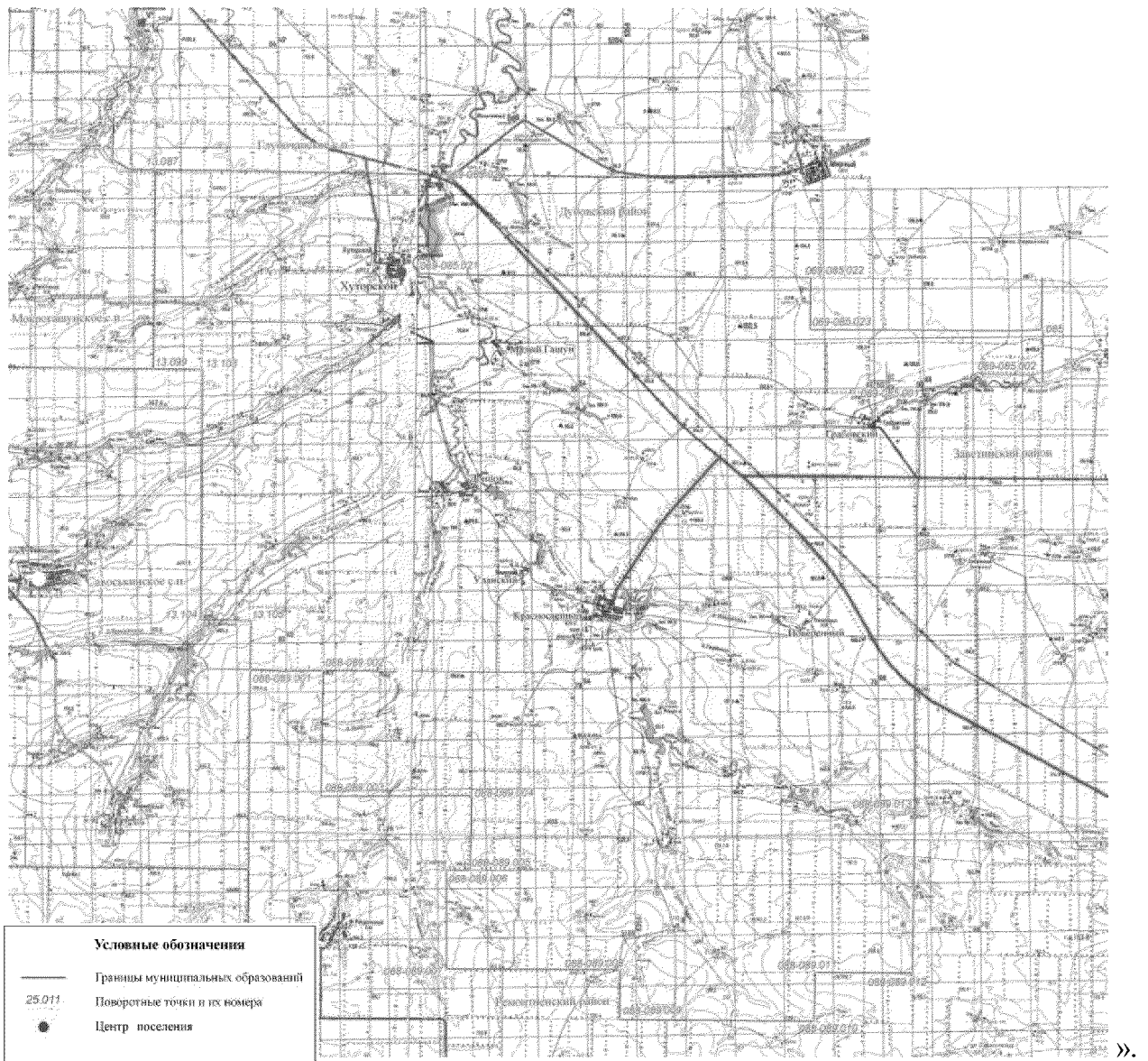
### Приложение 3

к Областному закону «О внесении изменений в Областной закон «Об установлении границ и наделении соответствующим статусом муниципального образования «Зимовниковский район» и муниципальных образований в его составе»

### «Приложение 13

к Областному закону «Об установлении границ и наделении соответствующим статусом муниципального образования «Зимовниковский район» и муниципальных образований в его составе»

## КАРТА-СХЕМА ГРАНИЦЫ МУНИЦИПАЛЬНОГО ОБРАЗОВАНИЯ «КИРОВСКОЕ СЕЛЬСКОЕ ПОСЕЛЕНИЕ»



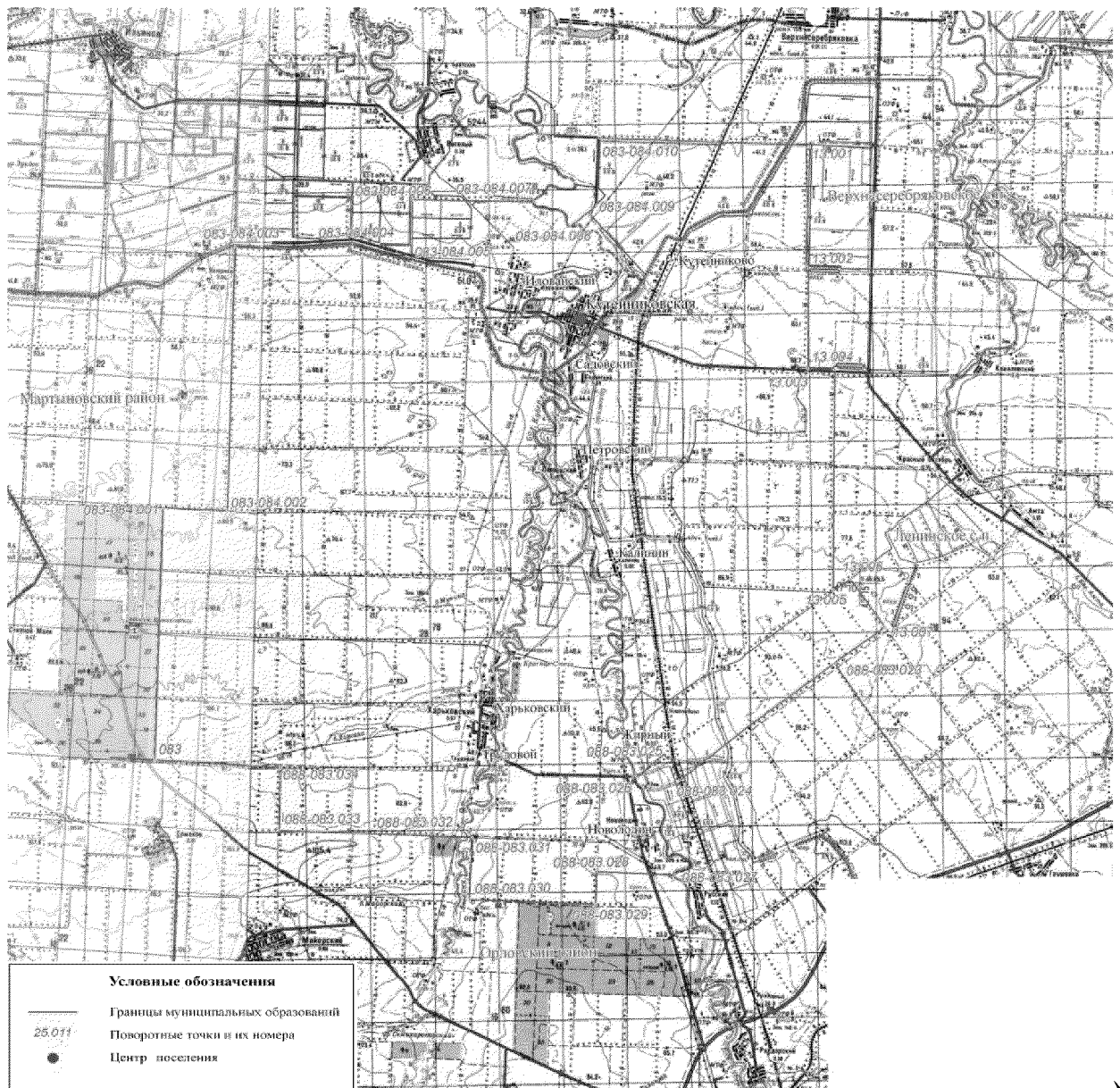
## Приложение 4

к Областному закону «О внесении изменений в Областной закон «Об установлении границ и наделении соответствующим статусом муниципального образования «Зимовниковский район» и муниципальных образований в его составе»

## «Приложение 15

к Областному закону «Об установлении границ и наделении соответствующим статусом муниципального образования «Зимовниковский район» и муниципальных образований в его составе»

### КАРТА-СХЕМА ГРАНИЦЫ МУНИЦИПАЛЬНОГО ОБРАЗОВАНИЯ «КУТЕЙНИКОВСКОЕ СЕЛЬСКОЕ ПОСЕЛЕНИЕ»



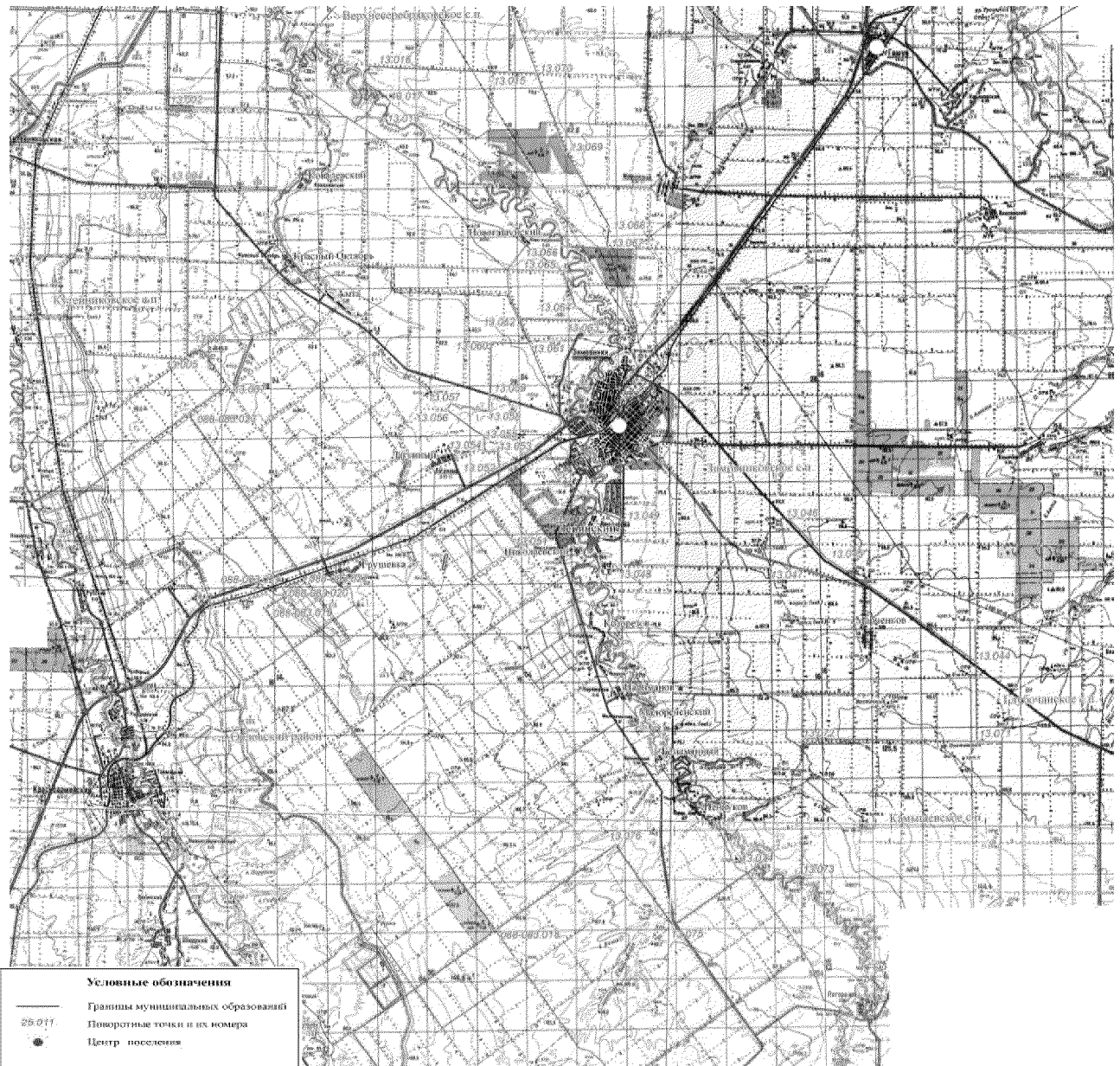
## Приложение 5

к Областному закону «О внесении изменений  
в Областной закон «Об установлении границ  
и наделении соответствующим статусом  
муниципального образования «Зимовниковский  
район» и муниципальных образований в его составе»

## «Приложение 17

к Областному закону «Об установлении границ  
и наделении соответствующим статусом  
муниципального образования «Зимовниковский  
район» и муниципальных образований в его составе»

### КАРТА-СХЕМА ГРАНИЦЫ МУНИЦИПАЛЬНОГО ОБРАЗОВАНИЯ «ЛЕНИНСКОЕ СЕЛЬСКОЕ ПОСЕЛЕНИЕ»



Приложение 6

к Областному закону «О внесении изменений  
в Областной закон «Об установлении границ  
и наделении соответствующим статусом  
муниципального образования «Зимовниковский  
район» и муниципальных образований в его составе»

«Приложение 21

к Областному закону «Об установлении границ  
и наделении соответствующим статусом  
муниципального образования «Зимовниковский  
район» и муниципальных образований в его составе»

**КАРТА-СХЕМА ГРАНИЦЫ МУНИЦИПАЛЬНОГО ОБРАЗОВАНИЯ  
«САВОСЬКИНСКОЕ СЕЛЬСКОЕ ПОСЕЛЕНИЕ»**

