



РОСТОВСКАЯ ОБЛАСТЬ

ОБЛАСТНОЙ ЗАКОН

О ВНЕСЕНИИ ИЗМЕНЕНИЙ В ОБЛАСТНОЙ ЗАКОН «ОБ УСТАНОВЛЕНИИ ГРАНИЦ И НАДЕЛЕНИИ СООТВЕТСТВУЮЩИМ СТАТУСОМ МУНИЦИПАЛЬНОГО ОБРАЗОВАНИЯ «МАРТЫНОВСКИЙ РАЙОН» И МУНИЦИПАЛЬНЫХ ОБРАЗОВАНИЙ В ЕГО СОСТАВЕ»

Принят
Законодательным Собранием

29 июля 2021 года

Статья 1

Внести в Областной закон от 27 декабря 2004 года № 246-ЗС «Об установлении границ и наделении соответствующим статусом муниципального образования «Мартыновский район» и муниципальных образований в его составе» следующие изменения:

1) приложение 1 изложить в редакции согласно приложению 1 к настоящему Областному закону;

2) приложение 2 изложить в следующей редакции:

«Приложение 2

к Областному закону «Об установлении границ и наделении соответствующим статусом муниципального образования «Мартыновский район» и муниципальных образований в его составе»

КАТАЛОГ КООРДИНАТ ОСНОВНЫХ ПОВОРОТНЫХ ТОЧЕК ГРАНИЦЫ МУНИЦИПАЛЬНОГО ОБРАЗОВАНИЯ «МАРТЫНОВСКИЙ РАЙОН»

№ п/п	№ точки	X (м)	Y (м)	Описание отрезка границы
1	2	3	4	5
1.	066	446945,59	2328463,64	в общем восточно-юго-восточном направлении вдоль Нижнедонского канала, оставляя его на территории Волгодонского района

1	2	3	4	5
2.	066-084.001	445364,24	2331341,11	по прямой в южном направлении вдоль лесополосы, оставляя ее на территории Мартыновского района, пересекая автодорогу с усовершенствованным покрытием
3.	066-084.002	443253,49	2331358,64	в общем восточно-юго-восточном направлении по каналу
4.	066-084.003	442958,29	2331800,84	в общем восточном направлении вдоль лесополосы, оставляя ее на территории Волгодонского района
5.	066-084.004	442953,91	2332598,90	в общем юго-юго-западном направлении по полевой дороге
6.	066-084.005	442068,39	2332363,34	в общем восточном направлении по оросительному каналу
7.	066-084.006	442041,06	2332811,36	по прямой в северо-северо-западном направлении
8.	066-084.007	442117,42	2332797,31	в общем восточном направлении
9.	066-084.008	442130,05	2333040,80	в общем южном направлении вдоль лесополосы, оставляя ее на территории Волгодонского района
10.	066-084.009	441725,60	2333035,22	в общем восточном направлении вдоль канала, оставляя его на территории Мартыновского района, пересекая автодорогу с покрытием и канал
11.	066-084.009a	441288,10	2336211,30	в общем восточном направлении вдоль обвалованного канала, оставляя его на территории Мартыновского района
12.	066-084.010	441216,52	2337969,62	в общем восточно-юго-восточном направлении, огибая территорию насосной станции, далее вдоль канала, оставляя их на территории Мартыновского района, далее пересекая канал
13.	066-084.011	440408,90	2339627,17	в общем восточном направлении между каналом и лесополосой, оставляя канал на территории Волгодонского района, лесополосу – на территории Мартыновского района

1	2	3	4	5
14.	066-084.012	441221,24	2348517,67	в общем восточном направлении между каналом и лесополосой, оставляя канал на территории Волгодонского района, лесополосу – на территории Мартыновского района
15.	066-084.013	441556,47	2353909,31	в общем восточном направлении между каналом и лесополосой, оставляя канал на территории Волгодонского района, лесополосу – на территории Мартыновского района
16.	066-084.014	441303,63	2357110,22	в общем восточном направлении между каналом и лесополосой, оставляя канал на территории Волгодонского района, лесополосу – на территории Мартыновского района, далее вдоль лесополосы, оставляя ее на территории Мартыновского района
17.	066-084.015	441409,70	2362057,93	по прямой в северном направлении вдоль лесного массива, оставляя его на территории Мартыновского района
18.	066-084.016	443065,39	2362021,34	в общем восточном направлении по полевой дороге вдоль лесного массива, оставляя его на территории Мартыновского района, далее пересекая автодорогу с покрытием и канал
19.	066-084.017	443122,34	2364666,51	в общем восточном направлении
20.	066-084.018	443129,92	2365905,22	в общем южном направлении вдоль канала, оставляя его на территории Мартыновского района
21.	066-084.019	441069,18	2365992,93	в общем южном направлении по проселочной дороге вдоль железной дороги, оставляя ее на территории Мартыновского района, далее по проселочной дороге вдоль железной дороги, оставляя ее на территории Мартыновского района и лесополосы, оставляя ее на территории Волгодонского района

1	2	3	4	5
22.	066-084.020	438543,25	2366004,86	в общем восточно-юго-восточном направлении
23.	066-084.021	438238,03	2366743,41	в общем южном направлении вдоль квартала жилой застройки поселка Центральный, оставляя его на территории Мартыновского района
24.	066-084.022	438115,03	2366749,41	по прямой в восточном направлении вдоль автодороги с покрытием, оставляя ее на территории Мартыновского района
25.	066-084.023	438115,03	2366856,21	в общем северном направлении вдоль квартала жилой застройки поселка Центральный, оставляя его на территории Мартыновского района
26.	066-084.024	438279,43	2366864,01	в общем восточно-юго-восточном направлении
27.	066-084.025	438215,83	2367528,81	по прямой в юго-восточном направлении вдоль автодороги с покрытием, оставляя ее на территории Волгодонского района
28.	066-084.026	438041,23	2367639,21	по прямой в западном направлении, далее в общем западно-северо-западном направлении, далее по прямой в западном направлении вдоль автодороги с покрытием, оставляя ее на территории Мартыновского района, далее в общем западном направлении
29.	066-084.027	438118,35	2365992,64	в общем южном направлении, вначале по прямой, пересекая железную дорогу, далее вдоль квартала жилой застройки поселка Центральный, оставляя его на территории Мартыновского района, пересекая улучшенную грунтовую дорогу
30.	066-084.028	436718,58	2365898,70	в общем западном направлении вдоль автодороги с покрытием, оставляя ее на территории Волгодонского района

1	2	3	4	5
31.	066-084.029	436709,40	2365601,93	в общем юго-юго-восточном направлении между автодорогой с покрытием и лесополосой, оставляя автодорогу на территории Мартыновского района, лесополосу – на территории Волгодонского района, далее вдоль автодороги с покрытием и лесополосы, оставляя их на территории Мартыновского района, далее вдоль автодороги с покрытием, оставляя ее на территории Мартыновского района
32.	066-084.030	435509,01	2365868,54	по прямой в восточно-северо-восточном направлении
33.	066-084.031	435541,93	2365980,92	по прямой в юго-юго-восточном направлении вдоль канала, оставляя его на территории Мартыновского района
34.	066-084.032	435284,29	2366083,04	по прямой в восточно-юго-восточном направлении
35.	066-084.033	434912,83	2367070,41	в общем северо-восточном направлении по полевой дороге
36.	066-084.034	435160,29	2367359,70	в общем северо-северо-восточном направлении, пересекая проселочную дорогу
37.	066-084.035	435631,50	2367424,10	по прямой в восточно-северо-восточном направлении, пересекая железную дорогу
38.	066-084.036	435739,30	2368004,70	в общем восточно-северо-восточном направлении вдоль лесополосы, оставляя ее на территории Мартыновского района
39.	066-084.037	436009,50	2368428,75	в общем юго-восточном направлении вдоль канала, оставляя его на территории Мартыновского района
40.	066-084.038	435478,03	2368971,49	в общем юго-юго-западном направлении вдоль лесополосы, оставляя ее на территории Волгодонского района
41.	066-084.039	434818,92	2368913,75	по прямой в юго-юго-западном направлении

1	2	3	4	5
42.	066-084.040	434472,80	2368788,75	в общем восточном направлении вдоль лесополосы, оставляя ее на территории Волгодонского района
43.	066-084.041	434487,75	2369189,19	в общем юго-юго-восточном направлении вдоль лесополосы, оставляя ее на территории Волгодонского района
44.	066-084.042	433806,00	2369304,11	в общем юго-юго-западном направлении по дамбе
45.	066-084.043	432152,04	2368679,28	в общем северо-северо-западном направлении по дамбе
46.	066-084.044	434061,82	2368391,52	в общем северном направлении вдоль лесополосы, оставляя ее на территории Волгодонского района, далее пересекая грунтовую и полевою дороги
47.	066-084.045	434858,01	2368320,73	в общем западном направлении вдоль каменного забора, оставляя его на территории Мартыновского района, далее огибая нежилые строения и оставляя их на территории Мартыновского района
48.	066-084.046	434877,12	2367950,74	в общем юго-западном направлении между автодорогой с покрытием и лесополосой, оставляя автодорогу на территории Мартыновского района, лесополосу – на территории Волгодонского района
49.	066-084.047	433798,03	2366467,98	в общем южном направлении по сухой канаве, далее по полевой дороге вдоль лесного массива, далее вдоль лесополосы, оставляя их на территории Волгодонского района
50.	066-084.048	431661,20	2366532,12	в общем восточно-северо-восточном направлении по руслу реки Сал
51.	066-084.049	432814,05	2369783,97	в общем восточно-северо-восточном направлении по руслу реки Сал

1	2	3	4	5
52.	066-084.050	434924,43	2379942,64	в общем восточно-юго-восточном направлении по руслу реки Сал
53.	084	433330,45	2385036,68	
54.	066	446945,59	2328463,64	в общем западном направлении по полевой дороге, далее вдоль лесополосы, оставляя ее на территории Семикаракорского района, далее по этой полевой дороге вдоль лесополосы, оставляя ее на территории Мартыновского района
55.	066-078.001	446923,98	2322597,37	по прямой в западном направлении вдоль канала, оставляя его на территории Семикаракорского района
56.	066-078.002	446948,76	2320245,63	в общем западном направлении вдоль лесополосы, оставляя ее на территории Семикаракорского района, далее по прямой, далее по полевой дороге вдоль сада, оставляя его на территории Семикаракорского района, далее вдоль лесополосы, оставляя ее на территории Семикаракорского района
57.	066-078.003	446950,58	2317930,90	в общем западном направлении вдоль лесополосы, оставляя ее на территории Семикаракорского района, далее по прямой, пересекая балку и канал
58.	066-078.004	446948,49	2316622,99	в общем западно-северо-западном направлении вдоль канала, оставляя его на территории Семикаракорского района
59.	066-078.005	447683,89	2315449,09	в общем юго-западном направлении вдоль канала, оставляя его на территории Семикаракорского района, далее пересекая автодорогу с усовершенствованным покрытием, далее вновь вдоль этого канала, оставляя его на территории Семикаракорского района
60.	066-078.006	446938,10	2314940,10	в общем юго-западном направлении вдоль канала, оставляя его на территории Семикаракорского района

1	2	3	4	5
61.	066-078.007	446396,09	2314326,30	в общем южном направлении по полевой дороге вдоль лесополосы, оставляя ее на территории Семикаракорского района
62.	066-078.008	442938,40	2314330,79	в общем южном направлении по каналу вдоль лесополосы, оставляя ее на территории Семикаракорского района, пересекая Верхнесемикаракорский канал, далее вдоль лесополосы, оставляя ее на территории Мартыновского района
63.	066-078.009	439005,85	2314351,33	в общем южном направлении вдоль виноградника, оставляя его на территории Семикаракорского района, далее пересекая канал, далее по прямой
64.	066-078.010	436695,42	2314358,65	в общем южном направлении вдоль лесополосы, оставляя ее на территории Семикаракорского района
65.	066-078.011	435657,47	2314351,40	в общем южном направлении, пересекая автодорогу с покрытием, далее вдоль лесополосы, оставляя ее на территории Семикаракорского района, далее по прямой, пересекая лесной массив
66.	066-078.012	433683,49	2314366,39	в общем восточно-северо-восточном направлении по руслу реки Сал
67.	066-078.013	433841,24	2315364,71	в общем южном направлении вдоль лесополосы, оставляя ее на территории Семикаракорского района, далее пересекая лиман Забужина, далее вдоль лесополосы, оставляя ее на территории Мартыновского района, далее пересекая лиман Бурлацкий, далее по прямой
68.	066-078.014	429944,42	2315376,63	в общем восточном направлении, пересекая лесополосу и лиман Бурлацкий
69.	066-078.015	429955,32	2316376,48	по прямой в южном направлении вдоль лесополосы, оставляя ее на

1	2	3	4	5
				территории Семикаракорского района
70.	066-078.016	428011,24	2316388,53	по прямой в южном направлении, пересекая лиман Бурлацкий, далее по каналу
71.	066-078.017	427266,20	2316397,45	по прямой в южном направлении по каналу вдоль лесополосы, оставляя ее на территории Семикаракорского района, далее вдоль лесополосы, оставляя ее на территории Семикаракорского района
72.	066-078.018	425063,53	2316396,02	в общем юго-западном направлении вдоль автодороги с покрытием, оставляя ее на территории Мартыновского района
73.	066-078.019	424174,19	2315148,66	в общем юго-западном направлении вдоль автодороги с покрытием, оставляя ее на территории Мартыновского района, далее пересекая Донской Магистральный канал, далее огибая строения, оставляя их на территории Мартыновского района
74.	066-078.020	423983,29	2314895,59	в общем южном направлении вдоль автодороги с покрытием, оставляя ее на территории Мартыновского района
75.	066-078.021	422948,41	2314826,09	в общем южном направлении, пересекая Садковский канал, огибая строения, оставляя их на территории Мартыновского района, далее вдоль автодороги с покрытием, оставляя ее на территории Мартыновского района
76.	066-078.022	421300,61	2314715,96	в общем западно-северо-западном направлении вдоль кварталов жилой застройки поселка Речной, оставляя их на территории Мартыновского района, далее по дамбе, пересекая рукав залива Балка Большая Садковка
77.	066-078.023	421543,32	2314174,01	в общем западно-юго-западном направлении по рукаву залива Балка Большая Садковка

1	2	3	4	5
78.	078	418855,09	2311844,59	в общем восточно-юго-восточном направлении по руслу залива Балка Большая Садковка
79.	078-082.001	415042,69	2319690,19	в общем южном направлении вдоль канала, оставляя его на территории Мартыновского района, далее между этим каналом, оставляя его на территории Мартыновского района, и автодорогой с покрытием, оставляя ее на территории Пролетарского района
80.	078-082.002	406974,49	2319708,19	в общем восточном направлении между каналом, оставляя его на территории Мартыновского района, и автодорогой с покрытием, оставляя ее на территории Пролетарского района
81.	078-082.003	407386,69	2324418,19	в общем северном направлении между каналами, оставляя один на территории Мартыновского района, другой – на территории Пролетарского района
82.	078-082.004	409751,89	2324452,39	в общем восточном направлении вдоль канала, оставляя его на территории Пролетарского района, пересекая автодорогу с покрытием и канал, далее пересекая канал Пролетарская Ветвь
83.	078-082.005	409983,52	2329442,17	в общем северном направлении по полевой дороге вдоль лесополосы, оставляя ее на территории Мартыновского района
84.	078-082.006	412883,59	2329423,11	в общем восточном направлении по полевой дороге вдоль лесополосы, оставляя ее на территории Мартыновского района
85.	078-082.007	412917,79	2336067,74	в общем южном направлении вдоль лесополосы, оставляя ее на территории Пролетарского района, далее пересекая канаву
86.	078-082.008	410926,09	2336120,57	в общем восточном направлении по полевой дороге вдоль канавы, оставляя ее на территории Мартыновского района

1	2	3	4	5
87.	078-082.009	410954,68	2338093,69	в общем восточном направлении по полевой дороге вдоль лесополосы, оставляя ее на территории Мартыновского района, далее пересекая балку Сухая Ряска, далее по полевой дороге вдоль лесополосы, оставляя ее на территории Пролетарского района
88.	078-082.009a	410993,52	2344327,89	в общем восточном направлении, пересекая балку Улюкова, далее по полевой дороге вдоль лесополосы, оставляя ее на территории Мартыновского района
89.	078-082.010	411028,69	2345731,34	в общем северном направлении по проселочной дороге вдоль лесополосы, оставляя ее на территории Мартыновского района
90.	078-082.011	413030,89	2346019,04	в общем северо-восточном направлении, пересекая автодорогу с покрытием
91.	078-082.012	414175,69	2347262,24	по прямой в юго-восточном направлении
92.	078-082.013	413426,89	2347872,44	по прямой в восточно-северо-восточном направлении
93.	078-082.013a	413478,79	2348068,04	в общем юго-юго-восточном направлении, вначале по прямой, далее вдоль лесополосы, оставляя ее на территории Пролетарского района
94.	078-082.014	412013,15	2348633,92	в общем восточном направлении вдоль лесополосы, оставляя ее на территории Мартыновского района, далее по полевой дороге вдоль лесополосы, оставляя ее на территории Пролетарского района, пересекая канал
95.	078-082.015	412030,80	2351480,29	в общем южном направлении по полевой дороге вдоль лесополосы, оставляя ее на территории Пролетарского района
96.	078-082.016	410011,09	2351493,44	в общем восточном направлении по полевой дороге, далее по по-

1	2	3	4	5
				левой дороге вдоль лесополосы, оставляя ее на территории Мартыновского района
97.	078-082.017	410046,50	2355102,86	по прямой в северном направлении по полевой дороге вдоль лесополосы, оставляя ее на территории Мартыновского района
98.	078-082.018	411033,09	2355097,48	по прямой в восточном направлении по полевой дороге вдоль лесополосы, оставляя ее на территории Мартыновского района, и далее по прямой
99.	082	411052,25	2360332,18	в общем восточном направлении, вначале по прямой, далее по полевой дороге вдоль лесополосы, оставляя ее на территории Мартыновского района, далее по полевой дороге между лесополосами, оставляя одну на территории Мартыновского района, другую – на территории Орловского района
100.	082-083.001	411097,09	2364095,24	в общем северном направлении по полевой дороге вдоль лесополосы, оставляя ее на территории Мартыновского района
101.	082-083.002	414088,69	2364092,24	в общем восточном направлении вдоль лесополосы, оставляя ее на территории Мартыновского района, далее по полевой дороге вдоль лесополосы, оставляя ее на территории Орловского района, далее по полевой дороге вдоль лесополосы, оставляя ее на территории Мартыновского района
102.	082-083.003	414111,43	2368042,01	в общем южном направлении вдоль лесополосы, оставляя ее на территории Орловского района
103.	082-083.004	413142,00	2368062,12	в общем восточном направлении по полевой дороге вдоль лесополосы, оставляя ее на территории Орловского района

1	2	3	4	5
104.	082-083.005	413139,03	2368467,61	в общем юго-восточном направлении по тальвегу обводненной балки Баглай
105.	082-083.006	412701,60	2369093,20	в общем южном направлении по тальвегу обводненной балки Баглай
106.	082-083.007	411283,35	2369092,77	в общем юго-восточном направлении по тальвегу балки Баглай
107.	082-083.008	409649,83	2370734,61	в общем юго-восточном направлении по тальвегу балки Баглай
108.	082-083.009	409129,08	2371202,22	в общем восточном направлении по полевой дороге вдоль лесного массива, оставляя его на территории Мартыновского района, пересекая автодорогу с покрытием
109.	083	409171,80	2374113,80	в общем северном направлении по полевой дороге вдоль лесного массива, оставляя его на территории Мартыновского района
110.	083-084.001	417142,17	2374059,68	в общем восточном направлении по полевой дороге вдоль лесополосы, оставляя ее на территории Мартыновского района, далее по прямой
111.	083-084.002	417160,80	2376068,22	в общем северном направлении по полевой дороге вдоль лесополосы, оставляя ее на территории Мартыновского района, далее вдоль лесополосы, оставляя ее на территории Зимовниковского района
112.	083-084.003	425415,89	2375991,63	в общем восточном направлении между Верхнесальским каналом, оставляя его на территории Мартыновского района, и лесополосой, оставляя ее на территории Зимовниковского района
113.	083-084.004	425675,69	2379672,22	по прямой в восточно-юго-восточном направлении между Верхнесальским каналом, оставляя его на территории Мартыновского района, и лесополосой,

1	2	3	4	5
				оставляя ее на территории Зимовниковского района
114.	083-084.005	425249,09	2381506,42	в общем северном направлении, пересекая Верхнесальский канал и автодорогу с покрытием, далее между каналами, оставляя один на территории Мартыновского района, а другой – на территории Зимовниковского района
115.	083-084.006	427179,29	2381481,22	в общем восточном направлении вдоль лесополосы, оставляя ее на территории Мартыновского района, пересекая автодорогу с покрытием, далее по сухой канаве
116.	083-084.007	427184,69	2385405,23	в общем восточно-юго-восточном направлении по руслу реки Большая Куберле
117.	083-084.008	426438,30	2386556,60	в общем северо-восточном направлении, пересекая канал
118.	083-084.009	427073,78	2387290,77	в общем северном направлении вдоль канала, оставляя его на территории Мартыновского района, далее между каналами, оставляя один на территории Мартыновского района, а другой – на территории Зимовниковского района
119.	083-084.010	429232,78	2387334,71	в общем западном направлении вдоль канала, оставляя его на территории Мартыновского района, далее по прямой, пересекая канал
120.	083-084.011	429226,88	2385134,75	в общем северном направлении по руслу реки Большая Куберле
121.	083-084.012	430519,43	2384926,37	в общем северном направлении по полевой дороге вдоль лесополосы, далее вдоль лесного массива, оставляя их на территории Зимовниковского района, далее по прямой
122.	084	433330,45	2385036,68	»;

3) приложение 3 изложить в редакции согласно приложению 2 к настоящему Областному закону;

4) приложение 4 изложить в следующей редакции:

«Приложение 4

к Областному закону «Об установлении границ и наделении соответствующим статусом муниципального образования «Мартыновский район» и муниципальных образований в его составе»

**КАТАЛОГ КООРДИНАТ ОСНОВНЫХ ПОВОРОТНЫХ ТОЧЕК
ГРАНИЦЫ МУНИЦИПАЛЬНОГО ОБРАЗОВАНИЯ
«БОЛЬШЕОРЛОВСКОЕ СЕЛЬСКОЕ ПОСЕЛЕНИЕ»**

№ п/п	№ точки	X (м)	Y (м)	Описание отрезка границы
1	2	3	4	5
1.	20.019	434748,26	2326325,66	по прямой в северо-западном направлении
2.	20.020	435083,85	2325621,76	в общем северо-западном направлении по каналу
3.	20.021	436133,22	2324305,77	по прямой в западном направлении по каналу
4.	20.022	436137,61	2323641,09	в общем западном направлении по каналу
5.	20.023	436146,42	2323219,63	в общем северном направлении по тальвегу обводненной балки Обливная
6.	20.024	437676,92	2323615,97	в общем северо-северо-западном направлении по тальвегу обводненной балки Бирючная
7.	20.025	437978,47	2322947,84	в общем западно-юго-западном направлении
8.	20.026	437716,05	2322729,67	в общем юго-западном направлении по каналу
9.	20.027	435711,24	2321335,16	в общем северном направлении по проселочной дороге вдоль лесополосы, оставляя ее на территории Зеленолугского сельского поселения
10.	20.028	436521,88	2321286,68	в общем западно-северо-западном направлении вдоль лесопо-

1	2	3	4	5
				лосы, оставляя ее на территории Большеорловского сельского поселения, далее по прямой
11.	20.029	436772,09	2319358,06	в общем северном направлении вдоль лесополосы, оставляя ее на территории Большеорловского сельского поселения, далее вдоль лесного массива, оставляя его на территории Большеорловского сельского поселения, далее пересекая канал, далее вдоль лесополосы, оставляя ее на территории Зеленолугского сельского поселения
12.	20.030	440138,73	2319341,11	в общем западно-юго-западном направлении вдоль лесного массива, оставляя его на территории Зеленолугского сельского поселения
13.	20.031	440046,62	2318766,62	по прямой в северо-северо-западном направлении вдоль автодороги с покрытием, оставляя ее на территории Большеорловского сельского поселения
14.	20.032	440162,17	2318728,44	в общем западно-юго-западном направлении, пересекая автодорогу с покрытием, далее по каналу вдоль лесополосы, оставляя ее на территории Зеленолугского сельского поселения, далее по полевой дороге
15.	066-078.009	439005,85	2314351,33	в общем южном направлении вдоль виноградника, оставляя его на территории Семикаракорского района, далее пересекая канал, далее по прямой
16.	066-078.010	436695,42	2314358,65	в общем южном направлении вдоль лесополосы, оставляя ее на территории Семикаракорского района
17.	066-078.011	435657,47	2314351,40	в общем южном направлении, пересекая автодорогу с покрытием, далее вдоль лесополосы, оставляя ее на территории Семикаракорского района, далее по прямой, пересекая лесной массив

1	2	3	4	5
18.	066-078.012	433683,49	2314366,39	в общем восточно-северо-восточном направлении по руслу реки Сал
19.	066-078.013	433841,24	2315364,71	
20.	20.019	434748,26	2326325,66	в общем южном направлении по полевой дороге вдоль лесополосы, оставляя ее на территории Большеорловского сельского поселения, далее пересекая лесополосу и автодорогу с покрытием, далее по полевой дороге между лесополосой и садом, оставляя лесополосу на территории Малоорловского сельского поселения, сад – на территории Большеорловского сельского поселения
21.	20.033	431560,90	2326350,63	в общем западно-северо-западном направлении по руслу реки Сал
22.	066-078.013	433841,24	2315364,71	»;

5) приложение 5 изложить в редакции согласно приложению 3 к настоящему Областному закону;

б) приложение 6 изложить в следующей редакции:

«Приложение 6

к Областному закону «Об установлении границ и наделении соответствующим статусом муниципального образования «Мартыновский район» и муниципальных образований в его составе»

**КАТАЛОГ КООРДИНАТ ОСНОВНЫХ ПОВОРОТНЫХ ТОЧЕК
ГРАНИЦЫ МУНИЦИПАЛЬНОГО ОБРАЗОВАНИЯ
«ЗЕЛЕНЛУГСКОЕ СЕЛЬСКОЕ ПОСЕЛЕНИЕ»**

№ п/п	№ точки	X (м)	Y (м)	Описание отрезка границы
1	2	3	4	5
1.	066	446945,59	2328463,64	в общем восточно-юго-восточном направлении вдоль Нижнедонского канала, оставляя его на территории Волгодонского района

1	2	3	4	5
2.	066-084.001	445364,24	2331341,11	по прямой в южном направлении вдоль лесополосы, оставляя ее на территории Мартыновского района, пересекая автодорогу с усовершенствованным покрытием
3.	066-084.002	443253,49	2331358,64	в общем восточно-юго-восточном направлении по каналу
4.	066-084.003	442958,29	2331800,84	в общем восточном направлении вдоль лесополосы, оставляя ее на территории Волгодонского района
5.	066-084.004	442953,91	2332598,90	в общем юго-юго-западном направлении по полевой дороге
6.	066-084.005	442068,39	2332363,34	в общем восточном направлении по оросительному каналу
7.	066-084.006	442041,06	2332811,36	по прямой в северо-северо-западном направлении
8.	066-084.007	442117,42	2332797,31	в общем восточном направлении
9.	066-084.008	442130,05	2333040,80	в общем южном направлении вдоль лесополосы, оставляя ее на территории Волгодонского района
10.	066-084.009	441725,60	2333035,22	в общем восточном направлении вдоль канала, оставляя его на территории Мартыновского района, пересекая автодорогу с покрытием и канал
11.	066-084.009a	441288,10	2336211,30	в общем восточном направлении вдоль обвалованного канала, оставляя его на территории Мартыновского района
12.	066-084.010	441216,52	2337969,62	в общем юго-юго-восточном направлении, пересекая канал
13.	20.001	441116,30	2337996,12	по прямой в западно-северо-западном направлении
14.	20.002	441140,96	2337828,45	в общем южном направлении вдоль линии электропередачи, оставляя ее на территории Малоорловского сельского поселения
15.	20.003	440468,11	2337767,59	в общем юго-западном направлении по каналу

1	2	3	4	5
16.	20.004	439639,39	2336306,54	в общем юго-восточном направлении по полевой дороге
17.	20.005	439209,19	2336627,84	в общем западно-северо-западном направлении по оросительному каналу
18.	20.006	439489,99	2335522,04	в общем западно-северо-западном направлении по оросительному каналу, пересекая автодорогу с покрытием
19.	20.007	439799,34	2333828,86	в общем западно-северо-западном направлении по оросительному каналу
20.	20.008	440078,31	2332266,45	в общем южном направлении по каналу вдоль лесополосы, оставляя ее на территории Малоорловского сельского поселения, далее по каналу вдоль лесного массива, оставляя его на территории Малоорловского сельского поселения
21.	20.009	439566,75	2332315,32	в общем восточно-юго-восточном направлении, вначале пересекая лесной массив, далее вдоль этого лесного массива, оставляя его на территории Малоорловского сельского поселения
22.	20.010	439136,23	2333087,28	в общем южном направлении по полевой дороге вдоль лесополосы, оставляя ее на территории Зеленолугского сельского поселения
23.	20.011	438504,39	2333098,23	в общем западно-юго-западном направлении, пересекая автодорогу с покрытием, далее по каналу
24.	20.012	438261,39	2332741,84	в общем западно-северо-западном направлении вдоль канала, оставляя его на территории Зеленолугского сельского поселения
25.	20.013	438606,17	2330361,16	в общем южном направлении вдоль лесополосы, оставляя ее на территории Зеленолугского сельского поселения, далее пересекая канал

1	2	3	4	5
26.	20.014	436685,76	2330373,26	в общем западно-северо-западном направлении вдоль канала, оставляя его на территории Зеленолугского сельского поселения
27.	20.015	437807,16	2327386,18	в общем западно-юго-западном направлении вдоль канала, оставляя его на территории Зеленолугского сельского поселения
28.	20.016	437730,83	2326798,04	в общем южном направлении вдоль канала, оставляя его на территории Зеленолугского сельского поселения
29.	20.017	437166,37	2326776,57	в общем западно-юго-западном направлении вдоль водохранилища, оставляя его на территории Малоорловского сельского поселения
30.	20.018	437090,84	2326394,14	в общем южном направлении
31.	20.019	434748,26	2326325,66	по прямой в северо-западном направлении
32.	20.020	435083,85	2325621,76	в общем северо-западном направлении по каналу
33.	20.021	436133,22	2324305,77	по прямой в западном направлении по каналу
34.	20.022	436137,61	2323641,09	в общем западном направлении по каналу
35.	20.023	436146,42	2323219,63	в общем северном направлении по тальвегу обводненной балки Обливная
36.	20.024	437676,92	2323615,97	в общем северо-северо-западном направлении по тальвегу обводненной балки Бирючная
37.	20.025	437978,47	2322947,84	в общем западно-юго-западном направлении
38.	20.026	437716,05	2322729,67	в общем юго-западном направлении по каналу
39.	20.027	435711,24	2321335,16	в общем северном направлении по проселочной дороге вдоль лесополосы, оставляя ее на территории Зеленолугского сельского поселения

1	2	3	4	5
40.	20.028	436521,88	2321286,68	в общем западно-северо-западном направлении вдоль лесополосы, оставляя ее на территории Большеорловского сельского поселения, далее по прямой
41.	20.029	436772,09	2319358,06	в общем северном направлении вдоль лесополосы, оставляя ее на территории Большеорловского сельского поселения, далее вдоль лесного массива, оставляя его на территории Большеорловского сельского поселения, далее пересекая канал, далее вдоль лесополосы, оставляя ее на территории Зеленолугского сельского поселения
42.	20.030	440138,73	2319341,11	в общем западно-юго-западном направлении вдоль лесного массива, оставляя его на территории Зеленолугского сельского поселения
43.	20.031	440046,62	2318766,62	по прямой в северо-северо-западном направлении вдоль автодороги с покрытием, оставляя ее на территории Большеорловского сельского поселения
44.	20.032	440162,17	2318728,44	в общем западно-юго-западном направлении, пересекая автодорогу с покрытием, далее по каналу вдоль лесополосы, оставляя ее на территории Зеленолугского сельского поселения, далее по полевой дороге
45.	066-078.009	439005,85	2314351,33	
46.	066	446945,59	2328463,64	в общем западном направлении по полевой дороге, далее вдоль лесополосы, оставляя ее на территории Семикаракорского района, далее по этой полевой дороге вдоль лесополосы, оставляя ее на территории Мартыновского района
47.	066-078.001	446923,98	2322597,37	по прямой в западном направлении вдоль канала, оставляя его на территории Семикаракорского района

1	2	3	4	5
48.	066-078.002	446948,76	2320245,63	в общем западном направлении вдоль лесополосы, оставляя ее на территории Семикаракорского района, далее по прямой, далее по полевой дороге вдоль сада, оставляя его на территории Семикаракорского района, далее вдоль лесополосы, оставляя ее на территории Семикаракорского района
49.	066-078.003	446950,58	2317930,90	в общем западном направлении вдоль лесополосы, оставляя ее на территории Семикаракорского района, далее по прямой, пересекая балку и канал
50.	066-078.004	446948,49	2316622,99	в общем западно-северо-западном направлении вдоль канала, оставляя его на территории Семикаракорского района
51.	066-078.005	447683,89	2315449,09	в общем юго-западном направлении вдоль канала, оставляя его на территории Семикаракорского района, далее пересекая автодорогу с усовершенствованным покрытием, далее вновь вдоль этого канала, оставляя его на территории Семикаракорского района
52.	066-078.006	446938,10	2314940,10	в общем юго-западном направлении вдоль канала, оставляя его на территории Семикаракорского района
53.	066-078.007	446396,09	2314326,30	в общем южном направлении по полевой дороге вдоль лесополосы, оставляя ее на территории Семикаракорского района
54.	066-078.008	442938,40	2314330,79	в общем южном направлении по каналу вдоль лесополосы, оставляя ее на территории Семикаракорского района, пересекая Верхнесемикаракорский канал, далее вдоль лесополосы, оставляя ее на территории Мартыновского района
55.	066-078.009	439005,85	2314351,33	

7) приложение 9 изложить в редакции согласно приложению 4 к настоящему Областному закону;

8) приложение 10 изложить в следующей редакции:

«Приложение 10

к Областному закону «Об установлении границ и наделении соответствующим статусом муниципального образования «Мартыновский район» и муниципальных образований в его составе»

**КАТАЛОГ КООРДИНАТ ОСНОВНЫХ ПОВОРОТНЫХ ТОЧЕК
ГРАНИЦЫ МУНИЦИПАЛЬНОГО ОБРАЗОВАНИЯ
«КОМАРОВСКОЕ СЕЛЬСКОЕ ПОСЕЛЕНИЕ»**

№ п/п	№ точки	X (м)	Y (м)	Описание отрезка границы
1	2	3	4	5
1.	20.033	431560,90	2326350,63	в общем восточно-юго-восточном направлении по руслу реки Сал
2.	20.034	429869,20	2329912,27	в общем южном направлении вдоль лесополосы, оставляя ее на территории Малоорловского сельского поселения
3.	20.034а	428080,07	2329795,61	по прямой в восточно-северо-восточном направлении, пересекая канал
4.	20.035	428089,25	2329844,67	в общем юго-юго-западном направлении вдоль канала, оставляя его на территории Комаровского сельского поселения, далее между автодорогой с покрытием, оставляя ее на территории Малоорловского сельского поселения, и рыбообразным прудом, оставляя его на территории Комаровского сельского поселения, далее по береговой линии лимана Долгий
5.	20.036	425344,09	2327615,59	в общем северо-северо-западном направлении по береговой линии лимана Стрелка, далее вдоль лесополосы, оставляя ее на территории Малоорловского сельского поселения

1	2	3	4	5
6.	20.037	428028,49	2326605,19	в общем северо-западном направлении
7.	20.038	428134,49	2326476,79	в общем западно-северо-западном направлении вдоль канала, оставляя его на территории Комаровского сельского поселения, далее по прямой, пересекая канал
8.	20.039	428306,72	2325328,43	в общем южном направлении по полевой дороге, оставляя канал на территории Малоорловского сельского поселения, далее по прямой, далее вдоль канала, оставляя его на территории Малоорловского сельского поселения, далее по прямой, пересекая Донской Магистральный канал
9.	20.040	423320,18	2325377,31	в общем западно-северо-западном направлении вдоль Донского Магистрального канала, оставляя его на территории Комаровского сельского поселения
10.	20.041	423728,50	2324370,89	в общем северо-западном направлении по полевой дороге вдоль Донского Магистрального канала, оставляя его на территории Комаровского сельского поселения, далее вдоль лесополосы, оставляя ее на территории Комаровского сельского поселения
11.	20.042	424760,55	2323675,78	в общем западно-северо-западном направлении по полевой дороге вдоль лесополосы, далее вдоль Донского Магистрального канала, оставляя их на территории Комаровского сельского поселения
12.	20.043	425259,12	2321349,78	в общем южном направлении вдоль автодороги с покрытием, оставляя ее и лесополосу на территории Комаровского сельского поселения
13.	20.044	420224,98	2321406,03	в общем восточном направлении по полевой дороге вдоль лесополосы, оставляя ее на территории Комаровского сельского поселения

1	2	3	4	5
14.	20.045	419977,15	2329401,05	в общем южном направлении по проселочной дороге вдоль лесополосы, оставляя ее на территории Комаровского сельского поселения
15.	20.046	416694,33	2329414,60	в общем южном направлении по проселочной дороге вдоль лесополосы, оставляя ее на территории Комаровского сельского поселения
16.	078-082.006	412883,59	2329423,11	
17.	20.033	431560,90	2326350,63	в общем западно-северо-западном направлении по руслу реки Сал
18.	066-078.013	433841,24	2315364,71	в общем южном направлении вдоль лесополосы, оставляя ее на территории Семикаракорского района, далее пересекая лиман Забужина, далее вдоль лесополосы, оставляя ее на территории Мартыновского района, далее пересекая лиман Бурлацкий, далее по прямой
19.	066-078.014	429944,42	2315376,63	в общем восточном направлении, пересекая лесополосу и лиман Бурлацкий
20.	066-078.015	429955,32	2316376,48	по прямой в южном направлении вдоль лесополосы, оставляя ее на территории Семикаракорского района
21.	066-078.016	428011,24	2316388,53	по прямой в южном направлении, пересекая лиман Бурлацкий, далее по каналу
22.	066-078.017	427266,20	2316397,45	по прямой в южном направлении по каналу вдоль лесополосы, оставляя ее на территории Семикаракорского района, далее вдоль лесополосы, оставляя ее на территории Семикаракорского района
23.	066-078.018	425063,53	2316396,02	в общем юго-западном направлении вдоль автодороги с покрытием, оставляя ее на территории Мартыновского района

1	2	3	4	5
24.	066-078.019	424174,19	2315148,66	в общем юго-западном направлении вдоль автодороги с покрытием, оставляя ее на территории Мартыновского района, далее пересекая Донской Магистральный канал, далее огибая строения, оставляя их на территории Мартыновского района
25.	066-078.020	423983,29	2314895,59	в общем южном направлении вдоль автодороги с покрытием, оставляя ее на территории Мартыновского района
26.	066-078.021	422948,41	2314826,09	в общем южном направлении, пересекая Садковский канал, огибая строения, оставляя их на территории Мартыновского района, далее вдоль автодороги с покрытием, оставляя ее на территории Мартыновского района
27.	066-078.022	421300,61	2314715,96	в общем западно-северо-западном направлении вдоль кварталов жилой застройки поселка Речной, оставляя их на территории Мартыновского района, далее по дамбе, пересекая рукав залива Балка Большая Садковка
28.	066-078.023	421543,32	2314174,01	в общем западно-юго-западном направлении по рукаву залива Балка Большая Садковка
29.	078	418855,09	2311844,59	в общем восточно-юго-восточном направлении по руслу залива Балка Большая Садковка
30.	078-082.001	415042,69	2319690,19	в общем южном направлении вдоль канала, оставляя его на территории Мартыновского района, далее между этим каналом, оставляя его на территории Мартыновского района, и автодорогой с покрытием, оставляя ее на территории Пролетарского района

1	2	3	4	5
31.	078-082.002	406974,49	2319708,19	в общем восточном направлении между каналом, оставляя его на территории Мартыновского района, и автодорогой с покрытием, оставляя ее на территории Пролетарского района
32.	078-082.003	407386,69	2324418,19	в общем северном направлении между каналами, оставляя один на территории Мартыновского района, другой – на территории Пролетарского района
33.	078-082.004	409751,89	2324452,39	в общем восточном направлении вдоль канала, оставляя его на территории Пролетарского района, пересекая автодорогу с покрытием и канал, далее пересекая канал Пролетарская Ветвь
34.	078-082.005	409983,52	2329442,17	в общем северном направлении по полевой дороге вдоль лесополосы, оставляя ее на территории Мартыновского района
35.	078-082.006	412883,59	2329423,11	»;

9) приложение 13 изложить в редакции согласно приложению 5 к настоящему Областному закону;

10) приложение 14 изложить в следующей редакции:

«Приложение 14

к Областному закону «Об установлении границ и наделении соответствующим статусом муниципального образования «Мартыновский район» и муниципальных образований в его составе»

**КАТАЛОГ КООРДИНАТ ОСНОВНЫХ ПОВОРОТНЫХ ТОЧЕК
ГРАНИЦЫ МУНИЦИПАЛЬНОГО ОБРАЗОВАНИЯ
«МАРТЫНОВСКОЕ СЕЛЬСКОЕ ПОСЕЛЕНИЕ»**

№ п/п	№ точки	X (м)	Y (м)	Описание отрезка границы
1	2	3	4	5

1	2	3	4	5
1.	066-084.012	441221,24	2348517,67	в общем восточном направлении между каналом и лесополосой, оставляя канал на территории Волгодонского района, лесополосу – на территории Мартыновского района
2.	066-084.013	441556,47	2353909,31	в общем восточном направлении между каналом и лесополосой, оставляя канал на территории Волгодонского района, лесополосу – на территории Мартыновского района
3.	066-084.014	441303,63	2357110,22	в общем южном направлении по полевой дороге, далее вдоль лесополосы, оставляя ее на территории Мартыновского сельского поселения
4.	20.078	439809,94	2357124,70	в общем западном направлении по полевой дороге вдоль лесополосы, оставляя ее на территории Мартыновского сельского поселения
5.	20.079	439802,71	2356824,52	в общем южном направлении вдоль лесополосы, оставляя ее на территории Южненского сельского поселения
6.	20.080	438612,55	2356806,25	в общем восточном направлении
7.	20.081	438603,67	2357100,29	в общем южном направлении по полевой дороге
8.	20.082	437034,33	2357264,76	в общем южном направлении
9.	20.083	436930,37	2357264,88	в общем юго-западном направлении по балке
10.	20.084	435871,68	2356341,53	в общем западно-северо-западном направлении по тальвегу балки Водина, далее по прямой

1	2	3	4	5
11.	20.085	436781,01	2353933,02	в общем южном направлении по полевой дороге вдоль лесополосы, оставляя ее на территории Мартыновского сельского поселения, далее по прямой, далее вдоль лесополосы, оставляя ее на территории Рубашкинского сельского поселения, далее по полевой дороге
12.	20.086	430675,69	2353943,84	в общем юго-западном направлении по проселочной дороге между лесополосами, оставляя одну на территории Мартыновского сельского поселения, другую – на территории Рубашкинского сельского поселения
13.	20.087	430040,38	2353225,29	в общем юго-восточном направлении, далее по береговой линии пересыхающего пруда
14.	20.088	429741,46	2353577,81	в общем юго-юго-западном направлении по береговой линии пересыхающего пруда, далее по полевой дороге, далее вдоль гидротехнических сооружений, оставляя их на территории Мартыновского сельского поселения
15.	20.089	427670,29	2352968,24	в общем восточном направлении по руслу реки Сал
16.	20.090	427753,25	2354145,55	по прямой в южном направлении между лесополосами, оставляя одну на территории Мартыновского сельского поселения, другую – на территории Рубашкинского сельского поселения, далее пересекая лесополосу и автодорогу с покрытием
17.	20.091	426914,41	2354095,61	в общем западном направлении вдоль автодороги с покрытием, оставляя ее на территории Мартыновского сельского поселения

1	2	3	4	5
18.	20.092	427011,01	2353281,62	в общем южном направлении вдоль автодороги с покрытием, оставляя ее на территории Мартыновского сельского поселения
19.	20.093	425839,59	2353207,67	в общем западно-северо-западном направлении, пересекая автодорогу с покрытием
20.	20.094	425915,29	2352688,04	в общем юго-юго-западном направлении по руслу реки Сал
21.	20.095	421361,80	2351036,39	в общем западно-северо-западном направлении по руслу реки Сал
22.	20.096	423531,35	2347282,14	в общем юго-юго-восточном направлении по руслу реки Сал
23.	20.074	417562,09	2348078,24	
24.	066-084.012	441221,24	2348517,67	в общем южном направлении вдоль лесополосы, оставляя ее на территории Малоорловского сельского поселения
25.	20.047	438411,49	2348468,24	в общем западно-северо-западном направлении вдоль лесополосы, оставляя ее на территории Малоорловского сельского поселения
26.	20.048	438521,29	2347920,44	в общем южном направлении по полевой дороге вдоль лесополосы, оставляя ее на территории Мартыновского сельского поселения, далее вдоль лесного массива, оставляя его на территории Мартыновского сельского поселения
27.	20.049	433993,34	2347931,86	в общем западном направлении вдоль лесополосы, оставляя ее на территории Малоорловского сельского поселения
28.	20.050	433939,66	2345185,64	в общем южном направлении вдоль лесополосы, оставляя ее на территории Малоорловского сельского поселения

1	2	3	4	5
29.	20.050a	433100,96	2345198,51	в общем юго-западном направлении по тальвегу балки
30.	20.051	431796,80	2343928,94	в общем южном направлении вдоль лесополосы, оставляя ее на территории Новоселовского сельского поселения, далее по прямой, пересекая автодорогу с покрытием, далее вдоль лесополосы, оставляя ее на территории Новоселовского сельского поселения, далее по прямой
31.	20.071	424649,85	2344016,76	по прямой в южном направлении
32.	20.072	423963,49	2344020,96	в общем западном направлении
33.	20.073	423960,01	2343094,14	в общем юго-восточном направлении по руслу реки Сал
34.	20.074	417562,09	2348078,24	»;

11) приложение 15 изложить в редакции согласно приложению 6 к настоящему Областному закону;

12) приложение 16 изложить в следующей редакции:

«Приложение 16

к Областному закону «Об установлении границ и наделении соответствующим статусом муниципального образования «Мартыновский район» и муниципальных образований в его составе»

**КАТАЛОГ КООРДИНАТ ОСНОВНЫХ ПОВОРОТНЫХ ТОЧЕК
ГРАНИЦЫ МУНИЦИПАЛЬНОГО ОБРАЗОВАНИЯ
«НОВОСЕЛОВСКОЕ СЕЛЬСКОЕ ПОСЕЛЕНИЕ»**

№ п/п	№ точки	X (м)	Y (м)	Описание отрезка границы
1	2	3	4	5

1	2	3	4	5
1.	20.051	431796,80	2343928,94	в общем южном направлении вдоль лесополосы, оставляя ее на территории Новоселовского сельского поселения, далее по прямой, пересекая автодорогу с покрытием, далее вдоль лесополосы, оставляя ее на территории Новоселовского сельского поселения, далее по прямой
2.	20.071	424649,85	2344016,76	по прямой в южном направлении
3.	20.072	423963,49	2344020,96	в общем западном направлении
4.	20.073	423960,01	2343094,14	в общем юго-восточном направлении по руслу реки Сал
5.	20.074	417562,09	2348078,24	в общем южном направлении, пересекая лесополосу
6.	20.075	416976,75	2348057,17	в общем восточном направлении, пересекая Донской Магистральный канал, далее вдоль лесополосы, оставляя ее на территории Рубашкинского сельского поселения, далее вдоль автодороги с покрытием, оставляя ее на территории Новоселовского сельского поселения
7.	20.076	417012,50	2352013,22	в общем южном направлении, пересекая автодорогу с покрытием, далее вдоль лесополосы, оставляя ее на территории Новоселовского сельского поселения, пересекая канал, далее вдоль этой лесополосы, оставляя ее на территории Новоселовского сельского поселения
8.	20.077	412031,54	2352078,20	в общем западном направлении, пересекая лесополосу, далее вдоль лесополосы, оставляя ее на территории Рубашкинского сельского поселения
9.	078-082.015	412030,80	2351480,29	
10.	20.051	431796,80	2343928,94	в общем западно-северо-западном направлении по тальвегу балки Лесная

1	2	3	4	5
11.	20.052	432800,08	2338968,46	по прямой в северном направлении, далее по полевой дороге вдоль лесополосы, оставляя ее на территории Новоселовского сельского поселения
12.	20.053	433358,84	2338970,32	в общем западном направлении
13.	20.053a	433364,62	2336869,87	в общем южном направлении по полевой дороге
14.	20.054	432945,69	2336884,99	в общем западно-юго-западном направлении по тальвегу балки Лесная
15.	20.054a	432038,70	2333970,89	по прямой в южном направлении, пересекая автодорогу с покрытием
16.	20.055	431570,96	2333976,05	в общем северо-западном направлении вдоль автодороги с покрытием, оставляя ее на территории Малоорловского сельского поселения
17.	20.056	432295,39	2332892,61	по прямой в юго-юго-западном направлении
18.	20.057	431805,40	2332562,78	в общем восточно-юго-восточном направлении по каналу
19.	20.058	431621,69	2333035,57	в общем южном направлении, вначале по каналу, далее по прямой
20.	20.059	429751,65	2332976,79	в общем западном направлении по проселочной дороге
21.	20.060	429786,62	2332528,02	в общем юго-юго-западном направлении по тальвегу балки Лесная
22.	20.061	429546,80	2332491,60	в общем южном направлении по руслу реки Сал
23.	20.062	427969,05	2332621,34	в общем южном направлении вдоль канала, оставляя его на территории Новоселовского сельского поселения, далее пересекая Донской Магистральный канал

1	2	3	4	5
24.	20.063	421132,65	2332041,39	в общем восточно-северо-восточном направлении вдоль Донского Магистрального канала и лесополосы, оставляя их на территории Новоселовского сельского поселения
25.	20.064	422077,39	2334161,15	в общем восточно-юго-восточном направлении вдоль лесополосы, оставляя ее на территории Новоселовского сельского поселения, далее по полевой дороге вдоль Донского Магистрального канала и лесополосы, оставляя их на территории Новоселовского сельского поселения
26.	20.065	420901,69	2337035,52	по прямой в южном направлении вдоль лесополосы, оставляя ее на территории Малоорловского сельского поселения
27.	20.066	417923,07	2337054,60	по прямой в западном направлении по полевой дороге вдоль лесополосы, оставляя ее на территории Малоорловского сельского поселения
28.	20.067	417919,12	2336063,70	по прямой в южном направлении вдоль лесополосы, оставляя ее на территории Малоорловского сельского поселения
29.	20.068	417559,30	2336067,30	в общем западном направлении по полевой дороге вдоль лесополосы, оставляя ее на территории Малоорловского сельского поселения
30.	20.069	417554,95	2332063,60	по прямой в южном направлении по полевой дороге вдоль лесополосы, оставляя ее на территории Малоорловского сельского поселения, пересекая канал
31.	20.070	416671,99	2332065,58	в общем западном направлении по полевой дороге вдоль лесополосы, оставляя ее на территории Малоорловского сельского поселения

1	2	3	4	5
32.	20.046	416694,33	2329414,60	в общем южном направлении по проселочной дороге вдоль лесополосы, оставляя ее на территории Комаровского сельского поселения
33.	078-082.006	412883,59	2329423,11	в общем восточном направлении по полевой дороге вдоль лесополосы, оставляя ее на территории Мартыновского района
34.	078-082.007	412917,79	2336067,74	в общем южном направлении вдоль лесополосы, оставляя ее на территории Пролетарского района, далее пересекая канаву
35.	078-082.008	410926,09	2336120,57	в общем восточном направлении по полевой дороге вдоль канавы, оставляя ее на территории Мартыновского района
36.	078-082.009	410954,68	2338093,69	в общем восточном направлении по полевой дороге вдоль лесополосы, оставляя ее на территории Мартыновского района, далее пересекая балку Сухая Ряска, далее по полевой дороге вдоль лесополосы, оставляя ее на территории Пролетарского района
37.	078-082.009a	410993,52	2344327,89	в общем восточном направлении, пересекая балку Улюкова, далее по полевой дороге вдоль лесополосы, оставляя ее на территории Мартыновского района
38.	078-082.010	411028,69	2345731,34	в общем северном направлении по проселочной дороге вдоль лесополосы, оставляя ее на территории Мартыновского района
39.	078-082.011	413030,89	2346019,04	в общем северо-восточном направлении, пересекая автодорогу с покрытием
40.	078-082.012	414175,69	2347262,24	по прямой в юго-восточном направлении
41.	078-082.013	413426,89	2347872,44	по прямой в восточно-северо-восточном направлении

1	2	3	4	5
42.	078-082.013a	413478,79	2348068,04	в общем юго-юго-восточном направлении, вначале по прямой, далее вдоль лесополосы, оставляя ее на территории Пролетарского района
43.	078-082.014	412013,15	2348633,92	в общем восточном направлении вдоль лесополосы, оставляя ее на территории Мартыновского района, далее по полевой дороге вдоль лесополосы, оставляя ее на территории Пролетарского района, пересекая канал
44.	078-082.015	412030,80	2351480,29	

13) приложение 17 изложить в редакции согласно приложению 7 к настоящему Областному закону;

14) приложение 18 изложить в следующей редакции:

Приложение 18

к Областному закону «Об установлении границ и наделении соответствующим статусом муниципального образования «Мартыновский район» и муниципальных образований в его составе»

КАТАЛОГ КООРДИНАТ ОСНОВНЫХ ПОВОРОТНЫХ ТОЧЕК ГРАНИЦЫ МУНИЦИПАЛЬНОГО ОБРАЗОВАНИЯ «РУБАШКИНСКОЕ СЕЛЬСКОЕ ПОСЕЛЕНИЕ»

№ п/п	№ точки	X (м)	Y (м)	Описание отрезка границы
1	2	3	4	5
1.	20.083	436930,37	2357264,88	в общем восточном направлении по балке
2.	20.097	436972,31	2359266,48	в общем северо-северо-восточном направлении по проселочной дороге, далее по проселочной дороге вдоль лесополосы, оставляя ее на территории Южненского сельского поселения
3.	20.098	438629,09	2360217,96	в общем восточном направлении вдоль лесополосы, оставляя ее на территории Рубашкинского сельского поселения

1	2	3	4	5
4.	20.099	438645,01	2361968,93	в общем южном направлении вдоль лесополосы, оставляя ее на территории Рубашкинского сельского поселения, далее пересекая балку Водина, далее вдоль лесополосы, оставляя ее на территории Южненского сельского поселения, далее вдоль канала, оставляя его на территории Южненского сельского поселения
5.	20.100	430111,09	2362376,84	в общем северо-восточном направлении по руслу реки Сал
6.	20.101	433530,28	2364536,05	в общем юго-юго-восточном направлении по руслу реки Сал
7.	20.102	431145,87	2365938,10	в общем юго-западном направлении, пересекая автодорогу с покрытием, далее вдоль лесополосы, оставляя ее на территории Рубашкинского сельского поселения
8.	20.103	428254,59	2363709,47	в общем юго-юго-восточном направлении вдоль автодороги с покрытием, оставляя ее на территории Рубашкинского сельского поселения, далее пересекая проселочную дорогу и Верхнесальский канал
9.	20.104	423671,86	2367800,43	в общем восточном направлении вдоль Верхнесальского канала, оставляя его на территории Южненского сельского поселения
10.	20.105	423648,84	2371585,23	в общем южном направлении по полевой дороге вдоль лесополосы, оставляя ее на территории Рубашкинского сельского поселения
11.	20.106	421991,75	2371528,24	в общем западном направлении по полевой дороге вдоль лесополосы, оставляя ее на территории Рубашкинского сельского поселения

1	2	3	4	5
12.	20.107	421976,20	2368026,19	в общем южном направлении по полевой дороге вдоль лесополосы, оставляя ее на территории Рубашкинского сельского поселения, далее пересекая автодорогу с покрытием, далее вдоль лесополосы, оставляя ее на территории Рубашкинского сельского поселения, далее по прямой, далее по полевой дороге вдоль лесополосы, оставляя ее на территории Рубашкинского сельского поселения
13.	082-083.003	414111,43	2368042,01	
14.	20.083	436930,37	2357264,88	в общем юго-западном направлении по балке
15.	20.084	435871,68	2356341,53	в общем западно-северо-западном направлении по тальвегу балки Водина, далее по прямой
16.	20.085	436781,01	2353933,02	в общем южном направлении по полевой дороге вдоль лесополосы, оставляя ее на территории Мартыновского сельского поселения, далее по прямой, далее вдоль лесополосы, оставляя ее на территории Рубашкинского сельского поселения, далее по полевой дороге
17.	20.086	430675,69	2353943,84	в общем юго-западном направлении по проселочной дороге между лесополосами, оставляя одну на территории Мартыновского сельского поселения, другую – на территории Рубашкинского сельского поселения
18.	20.087	430040,38	2353225,29	в общем юго-восточном направлении, далее по береговой линии пересыхающего пруда
19.	20.088	429741,46	2353577,81	в общем юго-юго-западном направлении по береговой линии пересыхающего пруда, далее по полевой дороге, далее вдоль гидротехнических сооружений, оставляя их на территории Мар-

1	2	3	4	5
				тыновского сельского поселения
20.	20.089	427670,29	2352968,24	в общем восточном направлении по руслу реки Сал
21.	20.090	427753,25	2354145,55	по прямой в южном направлении между лесополосами, оставляя одну на территории Мартыновского сельского поселения, другую – на территории Рубашкинского сельского поселения, далее пересекая лесополосу и автодорогу с покрытием
22.	20.091	426914,41	2354095,61	в общем западном направлении вдоль автодороги с покрытием, оставляя ее на территории Мартыновского сельского поселения
23.	20.092	427011,01	2353281,62	в общем южном направлении вдоль автодороги с покрытием, оставляя ее на территории Мартыновского сельского поселения
24.	20.093	425839,59	2353207,67	в общем западно-северо-западном направлении, пересекая автодорогу с покрытием
25.	20.094	425915,29	2352688,04	в общем юго-юго-западном направлении по руслу реки Сал
26.	20.095	421361,80	2351036,39	в общем западно-северо-западном направлении по руслу реки Сал
27.	20.096	423531,35	2347282,14	в общем юго-юго-восточном направлении по руслу реки Сал
28.	20.074	417562,09	2348078,24	в общем южном направлении, пересекая лесополосу
29.	20.075	416976,75	2348057,17	в общем восточном направлении, пересекая Донской Магистральный канал, далее вдоль лесополосы, оставляя ее на территории Рубашкинского сельского поселения, далее вдоль автодороги с покрытием, оставляя ее на территории Новоселовского сельского поселения

1	2	3	4	5
30.	20.076	417012,50	2352013,22	в общем южном направлении, пересекая автодорогу с покрытием, далее вдоль лесополосы, оставляя ее на территории Новоселовского сельского поселения, пересекая канал, далее вдоль этой лесополосы, оставляя ее на территории Новоселовского сельского поселения
31.	20.077	412031,54	2352078,20	в общем западном направлении, пересекая лесополосу, далее вдоль лесополосы, оставляя ее на территории Рубашкинского сельского поселения
32.	078-082.015	412030,80	2351480,29	в общем южном направлении по полевой дороге вдоль лесополосы, оставляя ее на территории Пролетарского района
33.	078-082.016	410011,09	2351493,44	в общем восточном направлении по полевой дороге, далее по полевой дороге вдоль лесополосы, оставляя ее на территории Мартыновского района
34.	078-082.017	410046,50	2355102,86	по прямой в северном направлении по полевой дороге вдоль лесополосы, оставляя ее на территории Мартыновского района
35.	078-082.018	411033,09	2355097,48	по прямой в восточном направлении по полевой дороге вдоль лесополосы, оставляя ее на территории Мартыновского района, и далее по прямой
36.	082	411052,25	2360332,18	в общем восточном направлении, вначале по прямой, далее по полевой дороге вдоль лесополосы, оставляя ее на территории Мартыновского района, далее по полевой дороге между лесополосами, оставляя одну на территории Мартыновского района, другую – на территории Орловского района
37.	082-083.001	411097,09	2364095,24	в общем северном направлении по полевой дороге вдоль лесополосы, оставляя ее на территории Мартыновского района

1	2	3	4	5
38.	082-083.002	414088,69	2364092,24	в общем восточном направлении вдоль лесополосы, оставляя ее на территории Мартыновского района, далее по полевой дороге вдоль лесополосы, оставляя ее на территории Орловского района, далее по полевой дороге вдоль лесополосы, оставляя ее на территории Мартыновского района
39.	082-083.003	414111,43	2368042,01	»;

15) приложение 19 изложить в редакции согласно приложению 8 к настоящему Областному закону;

16) приложение 20 изложить в следующей редакции:

«Приложение 20

к Областному закону «Об установлении границ и наделении соответствующим статусом муниципального образования «Мартыновский район» и муниципальных образований в его составе»

**КАТАЛОГ КООРДИНАТ ОСНОВНЫХ ПОВОРОТНЫХ ТОЧЕК
ГРАНИЦЫ МУНИЦИПАЛЬНОГО ОБРАЗОВАНИЯ
«ЮЖНЕНСКОЕ СЕЛЬСКОЕ ПОСЕЛЕНИЕ»**

№ п/п	№ точки	X (м)	Y (м)	Описание отрезка границы
1	2	3	4	5
1.	066-084.014	441303,63	2357110,22	в общем восточном направлении между каналом и лесополосой, оставляя канал на территории Волгодонского района, лесополосу – на территории Мартыновского района, далее вдоль лесополосы, оставляя ее на территории Мартыновского района
2.	066-084.015	441409,70	2362057,93	по прямой в северном направлении вдоль лесного массива, оставляя его на территории Мартыновского района
3.	066-084.016	443065,39	2362021,34	в общем восточном направлении по полевой дороге вдоль лесного массива, оставляя его на террито-

1	2	3	4	5
				рии Мартыновского района, далее пересекая автодорогу с покрытием и канал
4.	066-084.017	443122,34	2364666,51	в общем восточном направлении
5.	066-084.018	443129,92	2365905,22	в общем южном направлении вдоль канала, оставляя его на территории Мартыновского района
6.	066-084.019	441069,18	2365992,93	в общем южном направлении по проселочной дороге вдоль железной дороги, оставляя ее на территории Мартыновского района, далее по проселочной дороге вдоль железной дороги, оставляя ее на территории Мартыновского района и лесополосы, оставляя ее на территории Волгодонского района
7.	066-084.020	438543,25	2366004,86	в общем восточно-юго-восточном направлении
8.	066-084.021	438238,03	2366743,41	в общем южном направлении вдоль квартала жилой застройки поселка Центральный, оставляя его на территории Мартыновского района
9.	066-084.022	438115,03	2366749,41	по прямой в восточном направлении вдоль автодороги с покрытием, оставляя ее на территории Мартыновского района
10.	066-084.023	438115,03	2366856,21	в общем северном направлении вдоль квартала жилой застройки поселка Центральный, оставляя его на территории Мартыновского района
11.	066-084.024	438279,43	2366864,01	в общем восточно-юго-восточном направлении
12.	066-084.025	438215,83	2367528,81	по прямой в юго-восточном направлении вдоль автодороги с покрытием, оставляя ее на территории Волгодонского района
13.	066-084.026	438041,23	2367639,21	по прямой в западном направлении, далее в общем западно-северо-западном направлении, далее по прямой в западном

1	2	3	4	5
				направлении вдоль автодороги с покрытием, оставляя ее на территории Мартыновского района, далее в общем западном направлении
14.	066-084.027	438118,35	2365992,64	в общем южном направлении, вначале по прямой, пересекая железную дорогу, далее вдоль квартала жилой застройки поселка Центральный, оставляя его на территории Мартыновского района, пересекая улучшенную грунтовую дорогу
15.	066-084.028	436718,58	2365898,70	в общем западном направлении вдоль автодороги с покрытием, оставляя ее на территории Волгодонского района
16.	066-084.029	436709,40	2365601,93	в общем юго-юго-восточном направлении между автодорогой с покрытием и лесополосой, оставляя автодорогу на территории Мартыновского района, лесополосу – на территории Волгодонского района, далее вдоль автодороги с покрытием и лесополосы, оставляя их на территории Мартыновского района, далее вдоль автодороги с покрытием, оставляя ее на территории Мартыновского района
17.	066-084.030	435509,01	2365868,54	по прямой в восточно-северо-восточном направлении
18.	066-084.031	435541,93	2365980,92	по прямой в юго-юго-восточном направлении вдоль канала, оставляя его на территории Мартыновского района
19.	066-084.032	435284,29	2366083,04	по прямой в восточно-юго-восточном направлении
20.	066-084.033	434912,83	2367070,41	в общем северо-восточном направлении по полевой дороге
21.	066-084.034	435160,29	2367359,70	в общем северо-северо-восточном направлении, пересекая проселочную дорогу

1	2	3	4	5
22.	066-084.035	435631,50	2367424,10	по прямой в восточно-северо-восточном направлении, пересекая железную дорогу
23.	066-084.036	435739,30	2368004,70	в общем восточно-северо-восточном направлении вдоль лесополосы, оставляя ее на территории Мартыновского района
24.	066-084.037	436009,50	2368428,75	в общем юго-восточном направлении вдоль канала, оставляя его на территории Мартыновского района
25.	066-084.038	435478,03	2368971,49	в общем юго-юго-западном направлении вдоль лесополосы, оставляя ее на территории Волгодонского района
26.	066-084.039	434818,92	2368913,75	по прямой в юго-юго-западном направлении
27.	066-084.040	434472,80	2368788,75	в общем восточном направлении вдоль лесополосы, оставляя ее на территории Волгодонского района
28.	066-084.041	434487,75	2369189,19	в общем юго-юго-восточном направлении вдоль лесополосы, оставляя ее на территории Волгодонского района
29.	066-084.042	433806,00	2369304,11	в общем юго-юго-западном направлении по дамбе
30.	066-084.043	432152,04	2368679,28	в общем северо-северо-западном направлении по дамбе
31.	066-084.044	434061,82	2368391,52	в общем северном направлении вдоль лесополосы, оставляя ее на территории Волгодонского района, далее пересекая грунтовую и полевую дороги
32.	066-084.045	434858,01	2368320,73	в общем западном направлении вдоль каменного забора, оставляя его на территории Мартыновского района, далее огибая нежилые строения и оставляя их на территории Мартыновского района
33.	066-084.046	434877,12	2367950,74	в общем юго-западном направлении между автодорогой с покры-

1	2	3	4	5
				тием и лесополосой, оставляя автодорогу на территории Мартыновского района, лесополосу – на территории Волгодонского района
34.	066-084.047	433798,03	2366467,98	в общем южном направлении по сухой канаве, далее по полевой дороге вдоль лесного массива, далее вдоль лесополосы, оставляя их на территории Волгодонского района
35.	066-084.048	431661,20	2366532,12	в общем восточно-северо-восточном направлении по руслу реки Сал
36.	066-084.049	432814,05	2369783,97	в общем восточно-северо-восточном направлении
37.	20.108	432862,30	2369998,47	в общем южном направлении вдоль лесополосы, оставляя ее на территории Южненского сельского поселения, далее пересекая автодорогу с покрытием, далее по полевой дороге вдоль лесополосы, оставляя ее на территории Ильиновского сельского поселения
38.	20.109	430497,01	2369960,49	в общем восточно-северо-восточном направлении по полевой дороге
39.	20.110	430826,61	2371187,27	в общем юго-юго-восточном направлении полевой дороге
40.	20.111	430518,60	2371406,48	в общем восточно-северо-восточном направлении
41.	20.112	430601,00	2371819,43	в общем юго-юго-восточном направлении между автодорогой с покрытием, оставляя ее на территории Ильиновского сельского поселения, и лесополосой, оставляя ее на территории Южненского сельского поселения
42.	20.113	430395,79	2371885,61	в общем южном направлении по проселочной дороге вдоль лесополосы, оставляя ее на территории Южненского сельского поселения

1	2	3	4	5
43.	20.114	426597,71	2372031,84	в общем южном направлении по проселочной дороге вдоль лесополосы, оставляя ее на территории Южненского сельского поселения
44.	20.115	425087,08	2372061,22	в общем западном направлении по полевой дороге
45.	20.116	425041,82	2371611,39	в общем южном направлении, пересекая проселочную дорогу и Верхнесальский канал
46.	20.105	423648,84	2371585,23	
47.	066-084.014	441303,63	2357110,22	в общем южном направлении по полевой дороге, далее вдоль лесополосы, оставляя ее на территории Мартыновского сельского поселения
48.	20.078	439809,94	2357124,70	в общем западном направлении по полевой дороге вдоль лесополосы, оставляя ее на территории Мартыновского сельского поселения
49.	20.079	439802,71	2356824,52	в общем южном направлении вдоль лесополосы, оставляя ее на территории Южненского сельского поселения
50.	20.080	438612,55	2356806,25	в общем восточном направлении
51.	20.081	438603,67	2357100,29	в общем южном направлении по полевой дороге
52.	20.082	437034,33	2357264,76	в общем южном направлении
53.	20.083	436930,37	2357264,88	в общем восточном направлении по балке
54.	20.097	436972,31	2359266,48	в общем северо-северо-восточном направлении по проселочной дороге, далее по проселочной дороге вдоль лесополосы, оставляя ее на территории Южненского сельского поселения
55.	20.098	438629,09	2360217,96	в общем восточном направлении вдоль лесополосы, оставляя ее на территории Рубашкинского сельского поселения

1	2	3	4	5
56.	20.099	438645,01	2361968,93	в общем южном направлении вдоль лесополосы, оставляя ее на территории Рубашкинского сельского поселения, далее пересекая балку Водина, далее вдоль лесополосы, оставляя ее на территории Южненского сельского поселения, далее вдоль канала, оставляя его на территории Южненского сельского поселения
57.	20.100	430111,09	2362376,84	в общем северо-восточном направлении по руслу реки Сал
58.	20.101	433530,28	2364536,05	в общем юго-юго-восточном направлении по руслу реки Сал
59.	20.102	431145,87	2365938,10	в общем юго-западном направлении, пересекая автодорогу с покрытием, далее вдоль лесополосы, оставляя ее на территории Рубашкинского сельского поселения
60.	20.103	428254,59	2363709,47	в общем юго-юго-восточном направлении вдоль автодороги с покрытием, оставляя ее на территории Рубашкинского сельского поселения, далее пересекая проселочную дорогу и Верхнесальский канал
61.	20.104	423671,86	2367800,43	в общем восточном направлении вдоль Верхнесальского канала, оставляя его на территории Южненского сельского поселения
62.	20.105	423648,84	2371585,23	».

Статья 2

Настоящий Областной закон вступает в силу со дня его официального опубликования.

Губернатор
Ростовской области

г. Ростов-на-Дону
16 августа 2021 года
№ 552-ЗС



В.Ю. Голубев

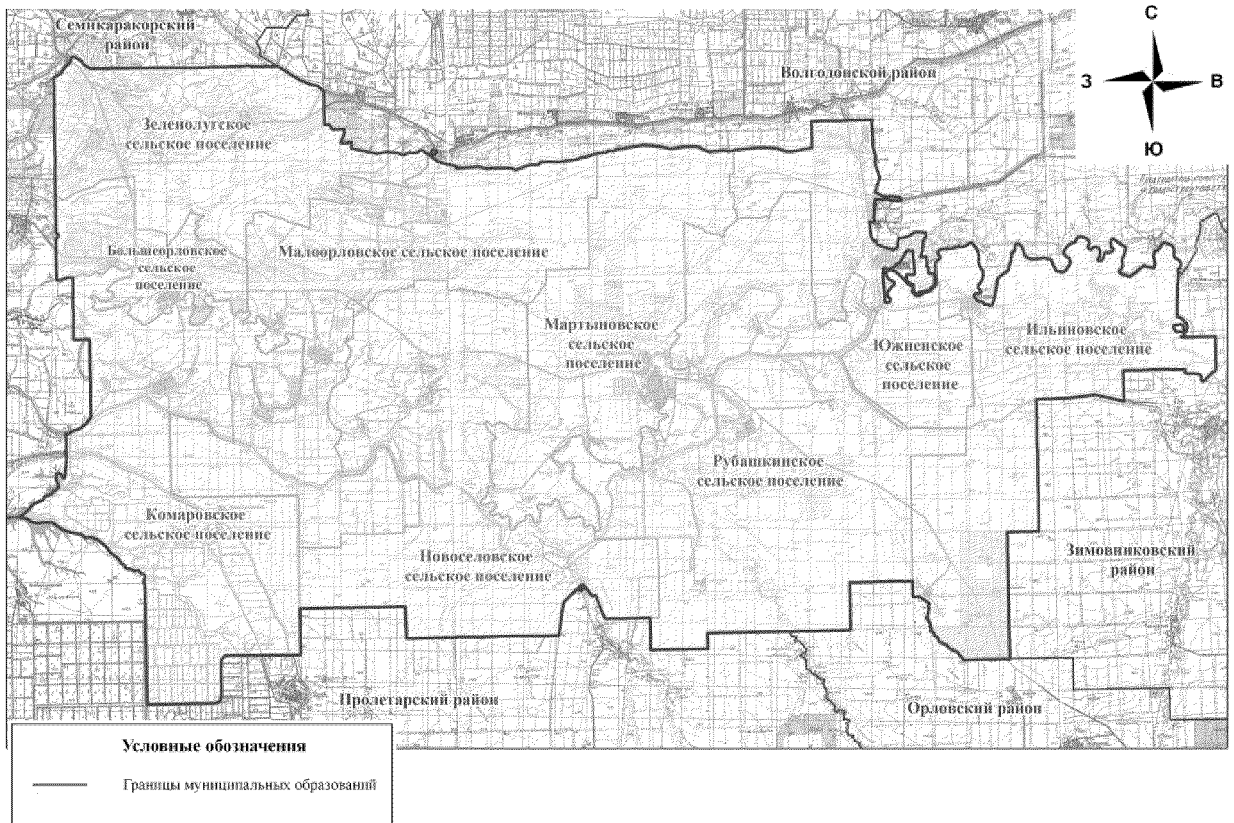
Приложение 1

к Областному закону «О внесении изменений
в Областной закон «Об установлении границ
и наделении соответствующим статусом
муниципального образования «Мартыновский район»
и муниципальных образований в его составе»

«Приложение 1

к Областному закону «Об установлении границ
и наделении соответствующим статусом
муниципального образования «Мартыновский район»
и муниципальных образований в его составе»

КАРТА-СХЕМА ГРАНИЦЫ МУНИЦИПАЛЬНОГО ОБРАЗОВАНИЯ «МАРТЫНОВСКИЙ РАЙОН»



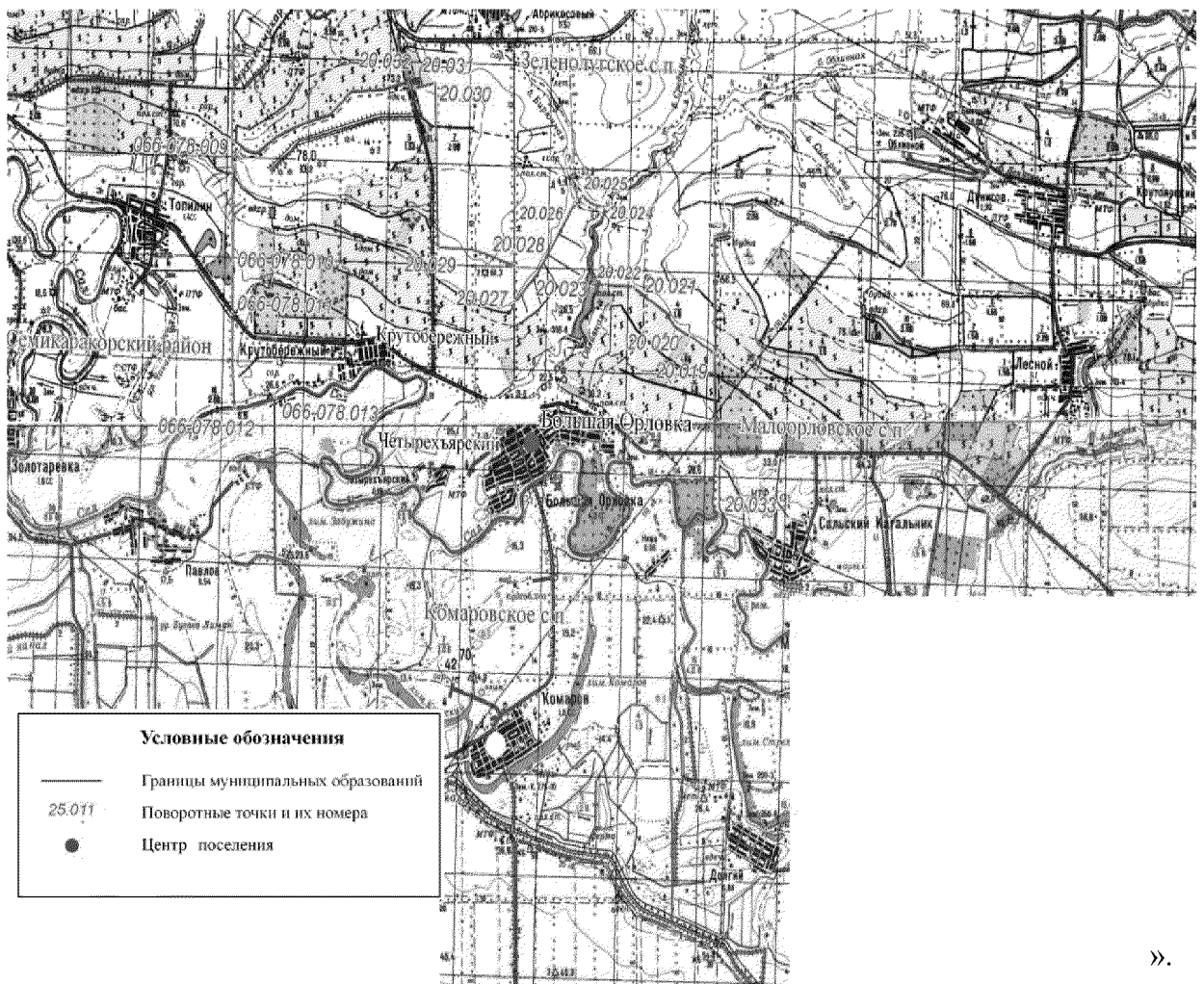
Приложение 2

к Областному закону «О внесении изменений
в Областной закон «Об установлении границ
и наделении соответствующим статусом
муниципального образования «Мартыновский район»
и муниципальных образований в его составе»

«Приложение 3

к Областному закону «Об установлении границ
и наделении соответствующим статусом
муниципального образования «Мартыновский район»
и муниципальных образований в его составе»

КАРТА-СХЕМА ГРАНИЦЫ МУНИЦИПАЛЬНОГО ОБРАЗОВАНИЯ «БОЛЬШЕОРЛОВСКОЕ СЕЛЬСКОЕ ПОСЕЛЕНИЕ»



».

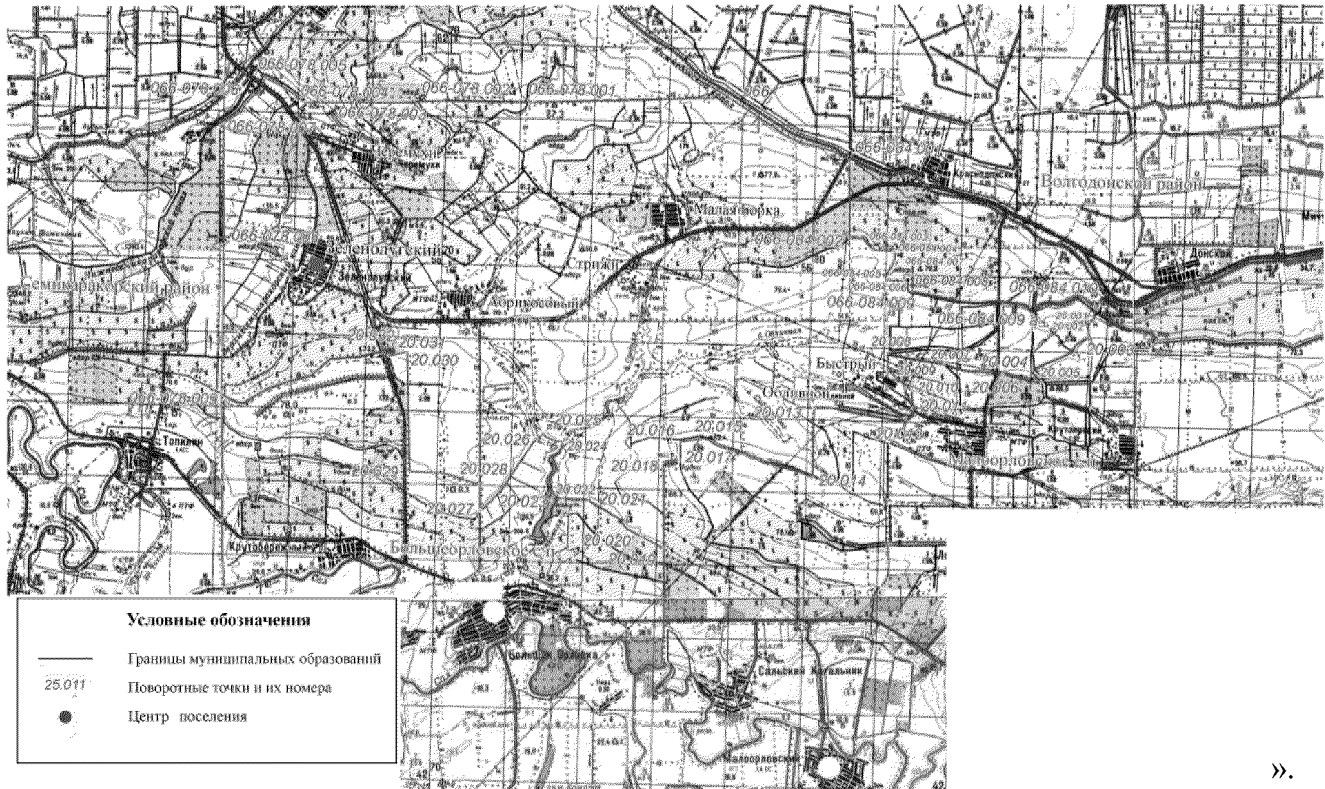
Приложение 3

к Областному закону «О внесении изменений
в Областной закон «Об установлении границ
и наделении соответствующим статусом
муниципального образования «Мартыновский район»
и муниципальных образований в его составе»

«Приложение 5

к Областному закону «Об установлении границ
и наделении соответствующим статусом
муниципального образования «Мартыновский район»
и муниципальных образований в его составе»

КАРТА-СХЕМА ГРАНИЦЫ МУНИЦИПАЛЬНОГО ОБРАЗОВАНИЯ «ЗЕЛЕНОЛУГСКОЕ СЕЛЬСКОЕ ПОСЕЛЕНИЕ»



».

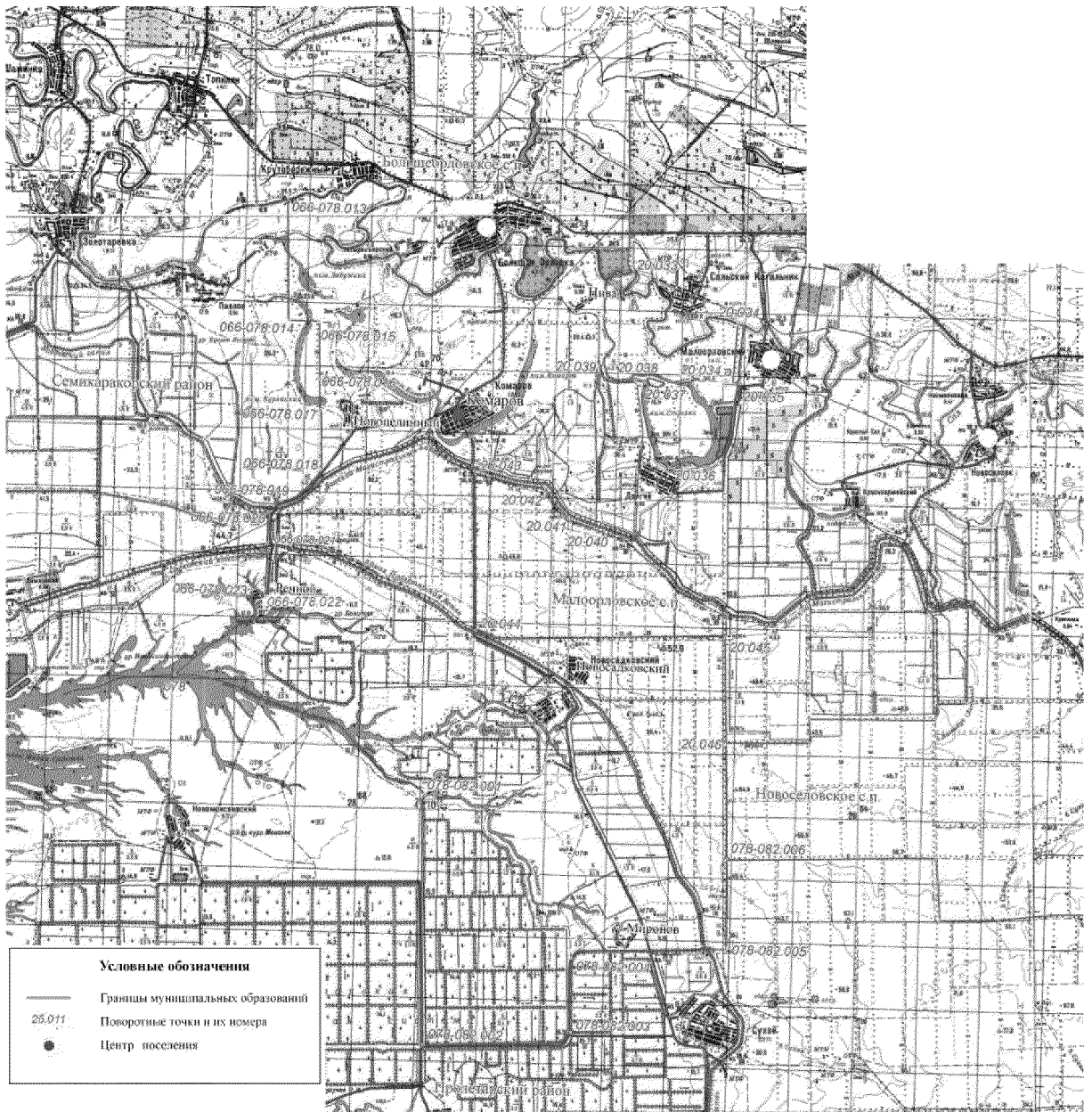
Приложение 4

к Областному закону «О внесении изменений
в Областной закон «Об установлении границ
и наделении соответствующим статусом
муниципального образования «Мартыновский район»
и муниципальных образований в его составе»

«Приложение 9

к Областному закону «Об установлении границ
и наделении соответствующим статусом
муниципального образования «Мартыновский район»
и муниципальных образований в его составе»

**КАРТА-СХЕМА ГРАНИЦЫ МУНИЦИПАЛЬНОГО ОБРАЗОВАНИЯ
«КОМАРОВСКОЕ СЕЛЬСКОЕ ПОСЕЛЕНИЕ»**



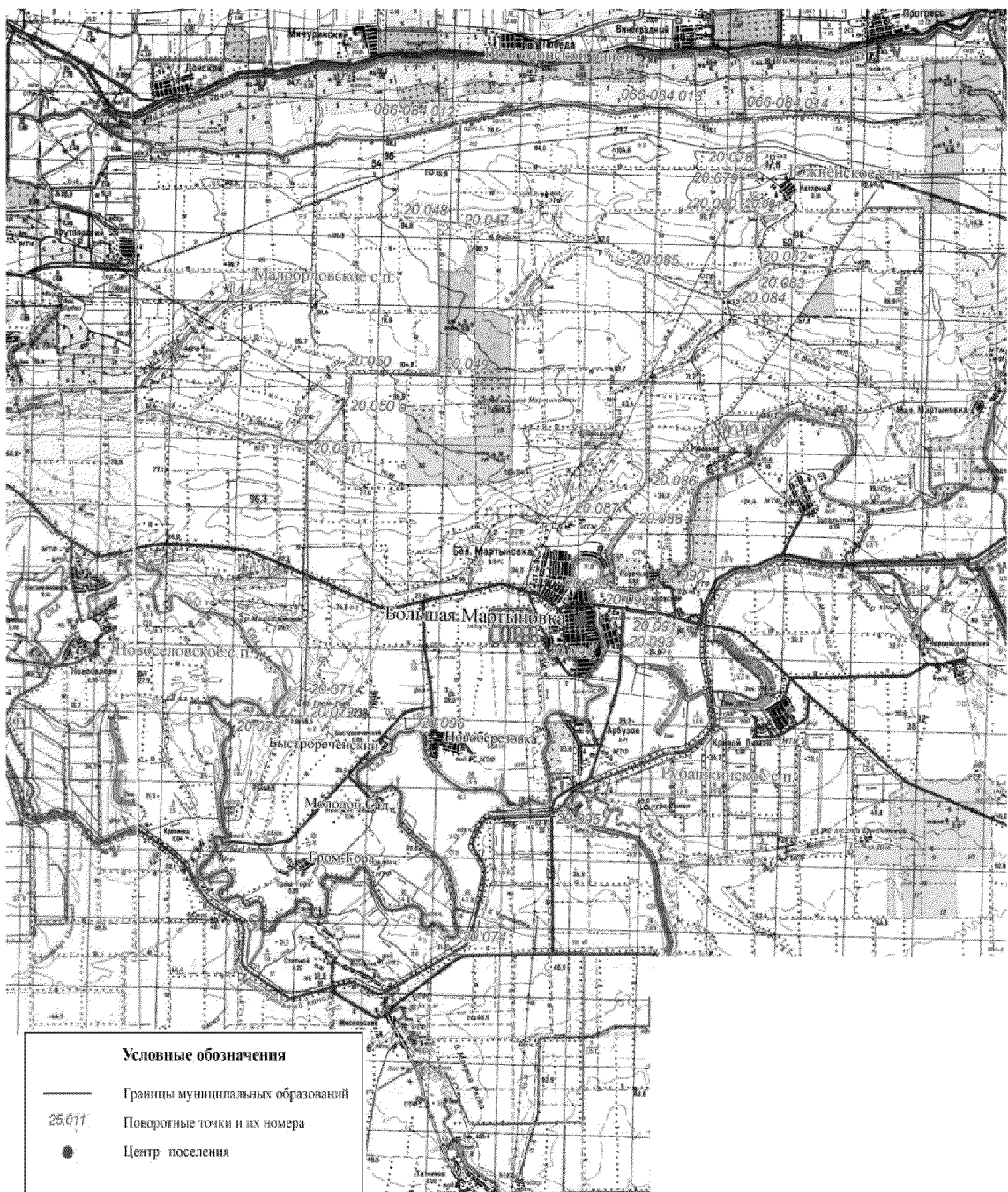
Приложение 5

к Областному закону «О внесении изменений в Областной закон «Об установлении границ и наделении соответствующим статусом муниципального образования «Мартыновский район» и муниципальных образований в его составе»

«Приложение 13

к Областному закону «Об установлении границ и наделении соответствующим статусом муниципального образования «Мартыновский район» и муниципальных образований в его составе»

КАРТА-СХЕМА ГРАНИЦЫ МУНИЦИПАЛЬНОГО ОБРАЗОВАНИЯ «МАРТЫНОВСКОЕ СЕЛЬСКОЕ ПОСЕЛЕНИЕ»



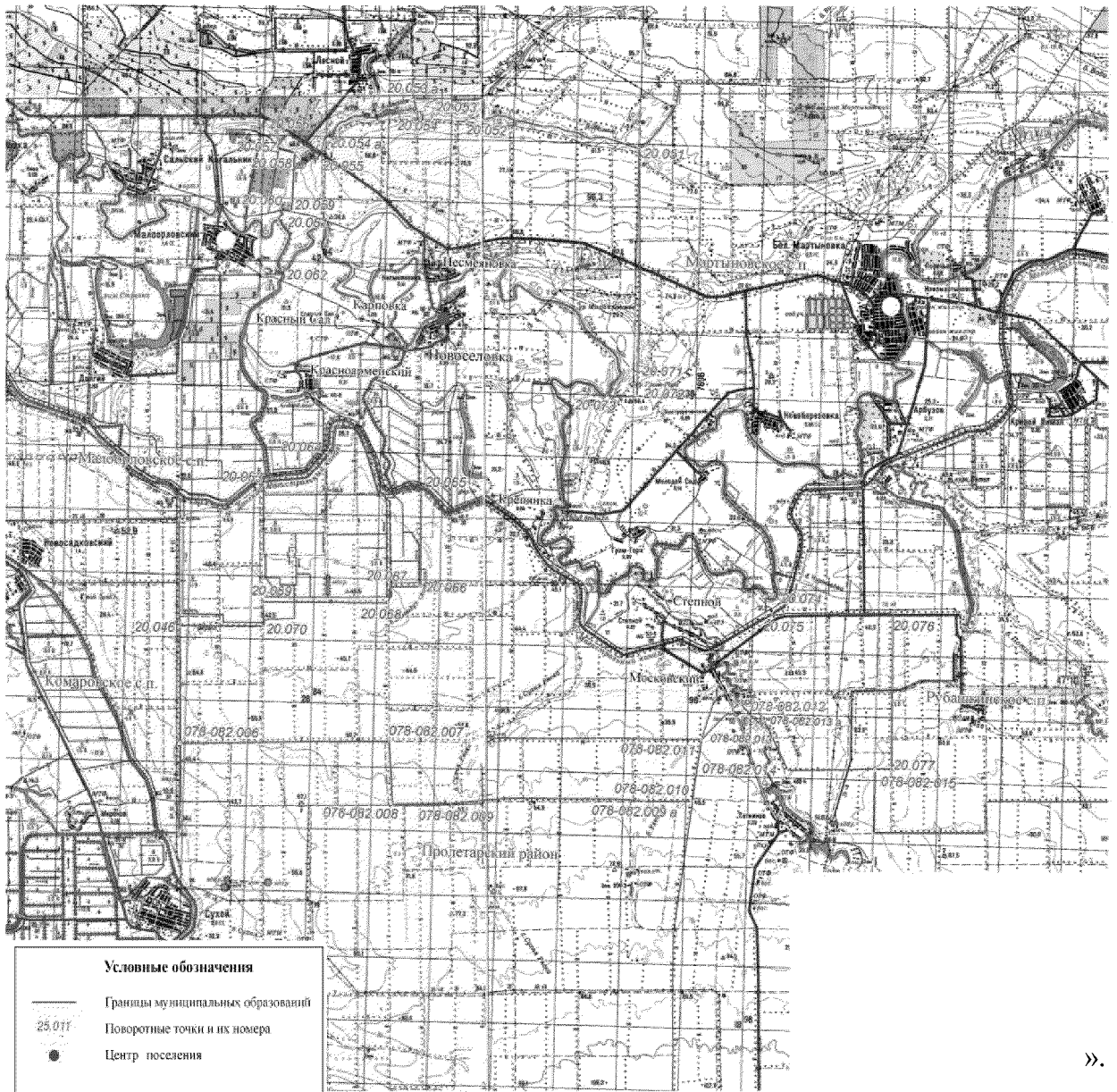
Приложение 6

к Областному закону «О внесении изменений
в Областной закон «Об установлении границ
и наделении соответствующим статусом
муниципального образования «Мартыновский район»
и муниципальных образований в его составе»

«Приложение 15

к Областному закону «Об установлении границ
и наделении соответствующим статусом
муниципального образования «Мартыновский район»
и муниципальных образований в его составе»

**КАРТА-СХЕМА ГРАНИЦЫ МУНИЦИПАЛЬНОГО ОБРАЗОВАНИЯ
«НОВОСЕЛОВСКОЕ СЕЛЬСКОЕ ПОСЕЛЕНИЕ»**



».

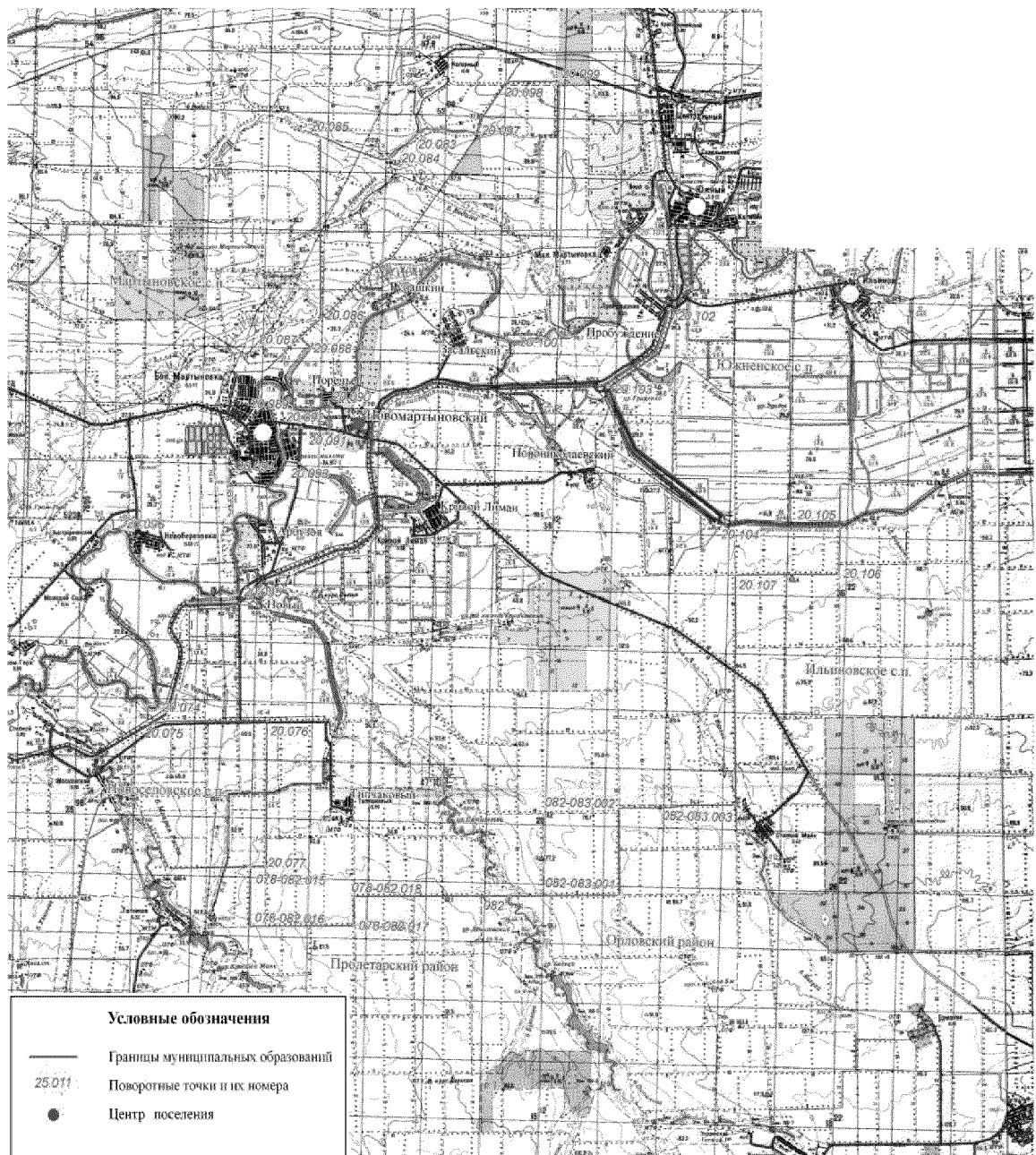
Приложение 7

к Областному закону «О внесении изменений
в Областной закон «Об установлении границ
и наделении соответствующим статусом
муниципального образования «Мартыновский район»
и муниципальных образований в его составе»

«Приложение 17

к Областному закону «Об установлении границ
и наделении соответствующим статусом
муниципального образования «Мартыновский район»
и муниципальных образований в его составе»

КАРТА-СХЕМА ГРАНИЦЫ МУНИЦИПАЛЬНОГО ОБРАЗОВАНИЯ «РУБАШКИНСКОЕ СЕЛЬСКОЕ ПОСЕЛЕНИЕ»



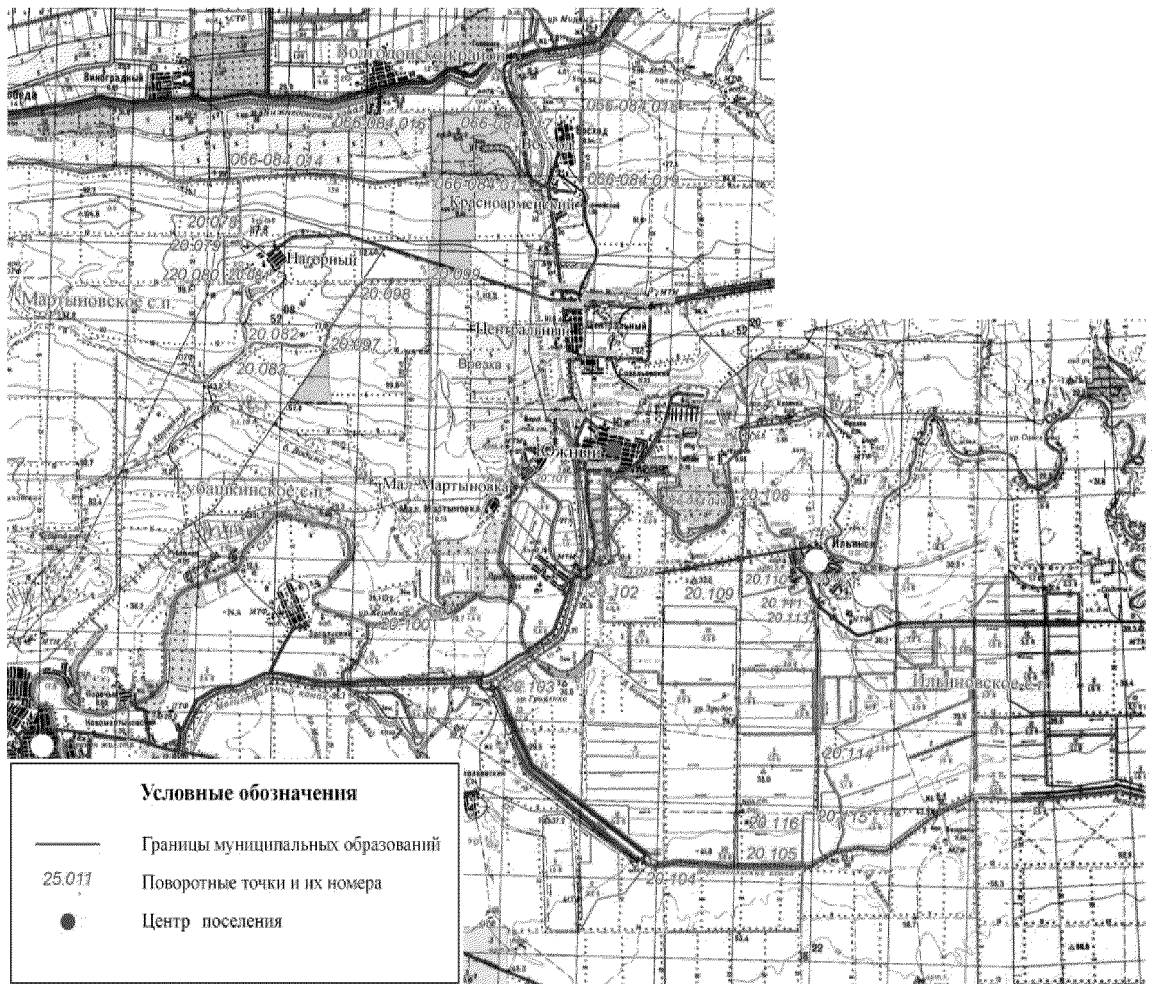
Приложение 8

к Областному закону «О внесении изменений
в Областной закон «Об установлении границ
и наделении соответствующим статусом
муниципального образования «Мартыновский район»
и муниципальных образований в его составе»

«Приложение 19

к Областному закону «Об установлении границ
и наделении соответствующим статусом
муниципального образования «Мартыновский район»
и муниципальных образований в его составе»

КАРТА-СХЕМА ГРАНИЦЫ МУНИЦИПАЛЬНОГО ОБРАЗОВАНИЯ «ЮЖНЕНСКОЕ СЕЛЬСКОЕ ПОСЕЛЕНИЕ»



».