



РОСТОВСКАЯ ОБЛАСТЬ

ОБЛАСТНОЙ ЗАКОН

О ВНЕСЕНИИ ИЗМЕНЕНИЙ В ОБЛАСТНОЙ ЗАКОН
«ОБ УСТАНОВЛЕНИИ ГРАНИЦ И НАДЕЛЕНИИ СООТВЕТСТВУЮЩИМ
СТАТУСОМ МУНИЦИПАЛЬНОГО ОБРАЗОВАНИЯ «МАТВЕЕВО-КУРГАНСКИЙ
РАЙОН» И МУНИЦИПАЛЬНЫХ ОБРАЗОВАНИЙ В ЕГО СОСТАВЕ»

Принят
Законодательным Собранием

29 июля 2021 года

Статья 1

Внести в Областной закон от 14 декабря 2004 года № 222-ЗС «Об установлении границ и наделении соответствующим статусом муниципального образования «Матвеево-Курганский район» и муниципальных образований в его составе» следующие изменения:

1) приложение 5 изложить в редакции согласно приложению 1 к настоящему Областному закону;

2) приложение 6 изложить в следующей редакции:

«Приложение 6

к Областному закону «Об установлении границ и наделении соответствующим статусом муниципального образования «Матвеево-Курганский район» и муниципальных образований в его составе»

КАТАЛОГ КООРДИНАТ ОСНОВНЫХ ПОВОРОТНЫХ ТОЧЕК ГРАНИЦЫ МУНИЦИПАЛЬНОГО ОБРАЗОВАНИЯ «АНАСТАСИЕВСКОЕ СЕЛЬСКОЕ ПОСЕЛЕНИЕ»

№ п/п	№ точки	X (м)	Y (м)	Описание отрезка границы
1	2	3	4	5
1.	21.001	расположена на государственной границе между Россией и Украиной		в общем южном направлении по полевой дороге вдоль лесополос, оставляя их на территории Екатериновского сельского поселения, пересекая русла пересыхающих ручьев в балках Фоменская, Краснояровка,

1	2	3	4	5
				Демьянова, Денисова и Кошарная
2.	21.002	450985,19	1333878,00	
3.	21.005	расположена на государственной границе между Россией и Украиной		в общем юго-юго-западном направлении по руслу ручья, оставляя пруд на территории Новониколаевского сельского поселения, далее по тальвегу балки Большая Водяная
4.	21.006	465777,91	1346685,26	по прямой в южном направлении вдоль лесополосы, оставляя ее на территории Новониколаевского сельского поселения, далее вдоль лесополосы, оставляя ее на территории Анастасиевского сельского поселения
5.	21.007	465135,39	1346709,20	по прямой в восточном направлении
6.	21.008	465151,30	1347716,89	в общем южном направлении вдоль лесополосы, оставляя ее на территории Анастасиевского сельского поселения, пересекая балку
7.	21.009	461611,13	1347730,87	в общем западном направлении по полевой дороге
8.	21.010	461656,45	1346760,83	в общем южном направлении вдоль лесополосы, оставляя ее на территории Анастасиевского сельского поселения, далее по проселочной дороге вдоль лесополосы, оставляя ее на территории Анастасиевского сельского поселения
9.	21.011	456145,76	1346806,16	по прямой в западном направлении по полевой дороге вдоль лесополосы, оставляя ее на территории Анастасиевского сельского поселения
10.	21.012	456100,40	1344807,77	по прямой в южном направлении по полевой дороге вдоль лесополосы, оставляя ее на территории Анастасиевского сельского поселения
11.	21.013	455121,39	1344819,20	
12.	21.002	450985,19	1333878,00	в общем восточном направлении по полевой дороге вдоль лесополос, оставляя их на территории Анастасиевского сельского поселения, до проезжей плотины пруда и далее по прямой

1	2	3	4	5
13.	21.014	451002,39	1339430,60	в общем северном направлении по водной поверхности пруда
14.	21.015	453036,39	1339212,20	в общем восточном направлении, вначале по прямой по водной поверхности пруда, далее по полевой дороге вдоль лесополосы, оставляя ее на территории Анастасиевского сельского поселения, пересекая автодорогу с покрытием
15.	21.089	453040,70	1340352,67	в общем северном направлении вдоль автодороги с покрытием, оставляя ее на территории Анастасиевского сельского поселения
16.	21.090	453875,64	1340257,27	в общем восточном направлении вдоль лесополосы, оставляя ее на территории Анастасиевского сельского поселения
17.	21.016	453882,69	1342832,60	по прямой в северном направлении по полевой дороге вдоль лесополосы, оставляя ее на территории Анастасиевского сельского поселения
18.	21.017	455087,19	1342823,60	по прямой в восточном направлении по полевой дороге вдоль лесополосы, оставляя ее на территории Анастасиевского сельского поселения
19.	21.013	455121,39	1344819,20	
20.	21.001	расположена на государственной границе между Россией и Украиной		в общем восточно-северо-восточном направлении по государственной границе между Россией и Украиной
21.	21.005	расположена на государственной границе между Россией и Украиной		

3) приложение 11 изложить в редакции согласно приложению 2 к настоящему Областному закону;

4) приложение 12 изложить в следующей редакции:

«Приложение 12

к Областному закону «Об установлении границ и наделении соответствующим статусом муниципального образования «Матвеево-Курганский район» и муниципальных образований в его составе»

**КАТАЛОГ КООРДИНАТ ОСНОВНЫХ ПОВОРОТНЫХ ТОЧЕК
ГРАНИЦЫ МУНИЦИПАЛЬНОГО ОБРАЗОВАНИЯ
«МАЛОКИРСАНОВСКОЕ СЕЛЬСКОЕ ПОСЕЛЕНИЕ»**

№ п/п	№ точки	X (м)	Y (м)	Описание отрезка границы
1	2	3	4	5
1.	21.002	450985,19	1333878,00	в общем восточном направлении по полевой дороге вдоль лесополос, оставляя их на территории Анастасиевского сельского поселения, до проезжей плотины пруда и далее по прямой
2.	21.014	451002,39	1339430,60	в общем северном направлении по водной поверхности пруда
3.	21.015	453036,39	1339212,20	в общем восточном направлении, вначале по прямой по водной поверхности пруда, далее по полевой дороге вдоль лесополосы, оставляя ее на территории Анастасиевского сельского поселения, пересекая автодорогу с покрытием
4.	21.089	453040,70	1340352,67	в общем северном направлении вдоль автодороги с покрытием, оставляя ее на территории Анастасиевского сельского поселения
5.	21.090	453875,64	1340257,27	в общем восточном направлении вдоль лесополосы, оставляя ее на территории Анастасиевского сельского поселения
6.	21.016	453882,69	1342832,60	по прямой в северном направлении по полевой дороге вдоль лесополосы, оставляя ее на территории Анастасиевского сельского поселения

1	2	3	4	5
7.	21.017	455087,19	1342823,60	по прямой в восточном направлении по полевой дороге вдоль лесополосы, оставляя ее на территории Анастасиевского сельского поселения
8.	21.013	455121,39	1344819,20	в общем южном направлении по полевой дороге вдоль лесополосы, оставляя ее на территории Малокирсановского сельского поселения
9.	21.018	451115,79	1344871,20	в общем восточном направлении вдоль лесополосы, оставляя ее на территории Новониколаевского сельского поселения, и далее пересекая балку
10.	21.019	451153,19	1346954,60	по прямой в северном направлении, пересекая пересыхающее русло реки Сарматская
11.	21.020	451919,13	1346945,11	в общем восточно-северо-восточном направлении по пересыхающему руслу реки Сарматская, далее в общем восточном направлении вдоль лесополосы, оставляя ее на территории Новониколаевского сельского поселения, пересекая балку
12.	21.021	452186,77	1350864,77	по прямой в северном направлении вдоль лесополосы, оставляя их на территории Новониколаевского сельского поселения, пересекая русло пересыхающего ручья в балке Болдыревская
13.	21.022	455678,79	1350823,40	в общем восточном направлении вдоль лесополосы и сада, оставляя их на территории Матвеево-Курганского сельского поселения

1	2	3	4	5
14.	21.091	455788,46	1353366,05	в общем юго-восточном направлении между автодорогой с покрытием, оставляя ее на территории Матвеево-Курганского сельского поселения, и лесополосой, оставляя ее на территории Малокирсановского сельского поселения, далее вдоль этой автодороги, оставляя кварталы хутора Скороход и лесополосу на территории Малокирсановского сельского поселения, далее пересекая автодорогу с покрытием, далее по проселочной дороге вдоль лесополосы, оставляя ее на территории Малокирсановского сельского поселения
15.	21.033	453245,49	1355412,50	в общем юго-юго-восточном направлении по проселочной дороге вдоль лесополосы, оставляя ее на территории Малокирсановского сельского поселения
16.	21.034	452649,39	1355798,60	в общем западно-юго-западном направлении по полевой дороге вдоль лесополосы, оставляя ее на территории Ряженского сельского поселения, далее огибая проезжую плотину пруда и оставляя ее на территории Малокирсановского сельского поселения
17.	21.035	452130,19	1354436,14	в общем восточно-юго-восточном направлении, далее по полевой дороге вдоль лесополосы, оставляя ее на территории Ряженского сельского поселения, и далее, пересекая балку Артель, вдоль лесополосы, оставляя ее на территории Малокирсановского сельского поселения
18.	21.036	451005,75	1356214,57	в общем южном направлении, вначале по прямой, далее по полевой дороге вдоль лесополосы, оставляя ее на территории Малокирсановского сельского поселения
19.	002-058.009	447232,07	1356257,92	

1	2	3	4	5
20.	21.002	450985,19	1333878,00	по прямой в южном направлении по полевой дороге вдоль лесополосы, оставляя ее на территории Екатериновского сельского поселения, пересекая балку
21.	21.003	450004,97	1333889,64	по прямой в западном направлении по полевой дороге вдоль лесополосы, оставляя ее на территории Малокирсановского сельского поселения
22.	21.004	449988,28	1332881,41	в общем южном направлении по полевой дороге вдоль лесополосы, оставляя ее на территории Екатериновского сельского поселения, далее по прямой, пересекая автодорогу с покрытием, далее вдоль лесополос, оставляя их на территории Екатериновского сельского поселения, пересекая балку Бурханова
23.	002-058.001	441732,50	1333001,64	в общем южном направлении по полевой дороге вдоль лесополосы, оставляя ее на территории Неклиновского района, пересекая балку Соленая
24.	002-058.002	440970,09	1333023,20	в общем восточном направлении вдоль лесополосы, оставляя ее на территории Матвеево-Курганского района, далее по полевой дороге, далее по прямой, далее по руслу реки Мокрый Еланчик, далее вдоль лесополосы, оставляя ее на территории Матвеево-Курганского района, пересекая автодорогу с покрытием и балку Широкая
25.	002-058.003	441100,83	1343929,82	по прямой в восточном направлении вдоль лесополос, оставляя их на территории Матвеево-Курганского района
26.	002-058.004	441145,93	1348672,56	по прямой в юго-восточном направлении
27.	002-058.005	441089,56	1348715,75	по прямой в восточном направлении

1	2	3	4	5
28.	002-058.006	441140,37	1349156,16	в общем восточном направлении по полевой дороге вдоль лесополосы, оставляя ее на территории Матвеево-Курганского района, далее по прямой, пересекая балку, далее по прямой в восточно-юго-восточном направлении и далее в общем восточном направлении вдоль лесополосы, оставляя ее на территории Неклиновского района
29.	002-058.007	441126,99	1355996,00	по прямой в северном направлении, пересекая реку Сарматская, далее вдоль лесополосы, оставляя ее на территории Матвеево-Курганского района
30.	002-058.008	447228,39	1355919,50	по прямой в восточном направлении по полевой дороге вдоль лесополосы, оставляя ее на территории Матвеево-Курганского района
31.	002-058.009	447232,07	1356257,92	

5) приложение 13 изложить в редакции согласно приложению 3 к настоящему Областному закону;

б) приложение 14 изложить в следующей редакции:

«Приложение 14

к Областному закону «Об установлении границ и наделении соответствующим статусом муниципального образования «Матвеево-Курганский район» и муниципальных образований в его составе»

**КАТАЛОГ КООРДИНАТ ОСНОВНЫХ ПОВОРОТНЫХ ТОЧЕК
ГРАНИЦЫ МУНИЦИПАЛЬНОГО ОБРАЗОВАНИЯ
«МАТВЕЕВО-КУРГАНСКОЕ СЕЛЬСКОЕ ПОСЕЛЕНИЕ»**

№ п/п	№ точки	X (м)	Y (м)	Описание отрезка границы
1	2	3	4	5
1.	21.030	463262,10	1357445,14	в общем юго-восточном направлении вдоль полосы отвода железной дороги, оставляя ее на территории Матвеево-Курганского сельского поселения

1	2	3	4	5
2.	21.043	460167,15	1359821,85	в общем восточном направлении вдоль полосы отвода железной дороги, оставляя ее на территории Матвеево-Курганского сельского поселения
3.	21.044	460361,40	1361214,10	в общем восточно-северо-восточном направлении, огибая кварталы поселка Красный Бумажник, оставляя их на территории Матвеево-Курганского сельского поселения
4.	21.045	460531,29	1361934,23	в общем восточном направлении по руслу реки Миус, далее вдоль полосы отвода железной дороги, оставляя ее на территории Матвеево-Курганского сельского поселения, пересекая реку Миус
5.	21.046	460791,48	1364478,19	в общем северном направлении по руслу ручья
6.	21.047	462326,79	1364657,00	по прямой в восточном направлении по каналу
7.	21.048	462349,87	1365238,37	в общем северо-северо-западном направлении по полевой дороге вдоль лесополосы, оставляя ее на территории Алексеевского сельского поселения, пересекая автодорогу с покрытием, и далее по краю лесного массива, оставляя его на территории Алексеевского сельского поселения
8.	21.049	464958,28	1364728,09	по прямой в западном направлении, оставляя лесной массив на территории Алексеевского сельского поселения
9.	21.050	464930,69	1364546,00	в общем северо-северо-западном направлении по руслу реки Миус
10.	21.051	465261,09	1364350,70	в общем восточно-северо-восточном направлении, пересекая лесополосу
11.	21.052	465357,01	1364571,67	в общем северо-северо-восточном направлении
12.	21.053	465927,85	1364702,54	в общем восточно-северо-восточном направлении, пересекая автомобильный мост, по руслу пересыхающего ручья в балке Мокрая

1	2	3	4	5
13.	21.042	466308,99	1366677,20	в общем восточно-юго-восточном направлении, пересекая лесополосу
14.	21.054	465963,54	1367633,20	по прямой в юго-западном направлении между автодорогой с покрытием, оставляя ее на территории Большекирсановского сельского поселения, и лесополосой, оставляя ее на территории Матвеево-Курганского сельского поселения
15.	21.055	465228,81	1367058,91	по прямой в восточно-юго-восточном направлении, пересекая автодорогу с покрытием, далее по проселочной дороге вдоль лесополосы, оставляя ее на территории Большекирсановского сельского поселения
16.	21.056	464666,92	1368740,20	в общем южном направлении, пересекая лесополосу
17.	21.057	463980,22	1368717,78	в общем восточно-юго-восточном направлении по руслу пересыхающего ручья в балке Сухая Камышеваха
18.	21.058	462757,54	1372737,51	по прямой в северном направлении, пересекая лесополосу, далее по полевой дороге вдоль лесополосы, оставляя ее на территории Большекирсановского сельского поселения
19.	21.059	464442,34	1372698,72	по прямой в восточном направлении по полевой дороге вдоль лесополосы, оставляя ее на территории Матвеево-Курганского сельского поселения
20.	21.060	464473,93	1376117,18	в общем северном направлении вдоль лесополосы, оставляя ее на территории Матвеево-Курганского сельского поселения, далее пересекая балку Мокрая Камышеваха

1	2	3	4	5
21.	21.061	466523,94	1376117,39	в общем восточном направлении по проселочной дороге вдоль лесополосы, оставляя ее на территории Большекирсановского сельского поселения, и далее между проселочной дорогой, оставляя ее на территории Большекирсановского сельского поселения, и лесополосой, оставляя ее на территории Матвеево-Курганского сельского поселения
22.	21.062	466524,14	1378986,75	по прямой в северном направлении вдоль лесополосы, оставляя ее на территории Матвеево-Курганского сельского поселения, пересекая русло пересыхающего ручья
23.	21.063	469325,44	1378981,43	в общем восточном направлении по пересыхающему ручью в балке Крупидский Яр, далее по прямой в северном направлении, далее в общем восточном направлении вдоль лесополосы, оставляя ее на территории Большекирсановского сельского поселения, огибая овраг, оставляя его на территории Матвеево-Курганского сельского поселения
24.	21.064	469475,19	1381664,00	в общем северном направлении вдоль лесополосы, оставляя ее на территории Большекирсановского сельского поселения
25.	003-057.013	470739,39	1381581,20	в общем восточном направлении по руслу пересыхающего ручья в балке Камышеваха
26.	003-057.014	470781,69	1381865,00	по прямой в южном направлении, далее вдоль лесополосы, оставляя ее на территории Матвеево-Курганского района, пересекая лесополосу
27.	003-057.015	470046,39	1381889,70	по прямой в восточном направлении вдоль лесополосы, оставляя ее на территории Куйбышевского района
28.	003-057.016	469995,40	1382684,49	по прямой в северном направлении, оставляя лесополосу на территории Куйбышевского района, и

1	2	3	4	5
				далее пересекая русло пересыхающего ручья в балке Широкий Яр
29.	003-057.017	470868,39	1382660,70	в общем восточном направлении, далее вдоль лесополосы, оставляя ее на территории Куйбышевского района
30.	003-057.018	470894,39	1384615,72	в общем южном направлении, вначале по прямой, пересекая русло пересыхающего ручья в балке Широкий Яр, далее вдоль лесополосы, оставляя ее на территории Матвеево-Курганского района, далее по полевой дороге, пересекая балку, и далее по прямой
31.	003-057.019	468690,09	1384671,60	в общем восточном направлении по руслу пересыхающего ручья в балке Крупидский Яр
32.	003-057.020	468566,49	1385649,50	в общем южном направлении, пересекая балку и проселочную дорогу, далее вдоль лесополосы, оставляя ее на территории Матвеево-Курганского района
33.	003-057.021	466589,33	1385695,01	в общем восточном направлении вдоль лесополосы, оставляя ее на территории Куйбышевского района
34.	003-057.022	466816,99	1389547,90	по прямой в юго-восточном направлении вдоль улучшенной грунтовой дороги, оставляя ее на территории Куйбышевского района
35.	003-057.023	466631,59	1389685,90	по прямой в северо-восточном направлении, пересекая улучшенную грунтовую дорогу, далее в общем восточном направлении, далее вдоль лесополосы, оставляя ее на территории Куйбышевского района
36.	057	466672,05	1390691,29	в общем южном направлении, вначале по прямой, далее вдоль лесополосы, оставляя ее на территории Матвеево-Курганского района, пересекая улучшенную грунтовую дорогу, автодорогу с покрытием и балку

1	2	3	4	5
37.	057-058.001	461651,02	1390763,90	по прямой в восточном направлении по полевой дороге, оставляя лесополосу на территории Матвеево-Курганского района, пересекая балку Камышевская
38.	057-058.002	461686,10	1393758,11	по прямой в южном направлении вдоль лесополосы, оставляя ее на территории Матвеево-Курганского района
39.	058	459676,54	1393778,72	
40.	21.030	463262,10	1357445,14	в общем западном направлении, вначале по прямой, пересекая железную дорогу с полосой отвода и русло пересыхающего ручья, и далее по полевой дороге вдоль лесополосы, оставляя ее на территории Матвеево-Курганского сельского поселения
41.	21.031	463218,99	1355706,66	в общем южном направлении вдоль лесополосы, оставляя ее на территории Матвеево-Курганского сельского поселения, далее пересекая русла пересыхающих ручьев в балке Грекова, далее по полевой дороге вдоль лесополос, оставляя первую лесополосу на территории Матвеево-Курганского сельского поселения, вторую – на территории Новониколаевского сельского поселения, далее пересекая русло пересыхающего ручья в балке Верхнеширокая, далее по полевой дороге вдоль лесополосы, оставляя ее на территории Новониколаевского сельского поселения, пересекая балку
42.	21.032	457741,29	1355779,10	в общем западном направлении по полевой дороге вдоль лесополос, оставляя их на территории Новониколаевского сельского поселения, пересекая автодорогу с покрытием

1	2	3	4	5
43.	21.023	457674,76	1350798,43	в общем южном направлении по полевой дороге вдоль лесополосы, оставляя ее на территории Новониколаевского сельского поселения, пересекая русло пересыхающего ручья
44.	21.022	455678,79	1350823,40	в общем восточном направлении вдоль лесополосы и сада, оставляя их на территории Матвеево-Курганского сельского поселения
45.	21.091	455788,46	1353366,05	в общем юго-восточном направлении между автодорогой с покрытием, оставляя ее на территории Матвеево-Курганского сельского поселения, и лесополосой, оставляя ее на территории Малокирсановского сельского поселения, далее вдоль этой автодороги, оставляя кварталы хутора Скороход и лесополосу на территории Малокирсановского сельского поселения, далее пересекая автодорогу с покрытием, далее по проселочной дороге вдоль лесополосы, оставляя ее на территории Малокирсановского сельского поселения
46.	21.033	453245,49	1355412,50	по прямой в восточном направлении вдоль лесополосы, оставляя ее на территории Матвеево-Курганского сельского поселения
47.	21.065	453263,79	1358870,00	в общем северном направлении по полевой дороге, оставляя лесополосы на территории Матвеево-Курганского сельского поселения, пересекая балки
48.	21.066	455731,76	1358813,81	по прямой в восточно-северо-восточном направлении вдоль автодороги с покрытием, оставляя ее на территории Матвеево-Курганского сельского поселения
49.	21.067	455789,48	1358951,09	в общем восточном направлении вдоль лесополосы, оставляя ее на территории Ряженского сельского поселения, и далее по полевой дороге

1	2	3	4	5
50.	21.068	455886,99	1360695,80	в общем юго-юго-восточном направлении, огибая пруд, оставляя его на территории Матвеево-Курганского сельского поселения
51.	21.069	455603,14	1360843,31	по прямой в восточном направлении, далее по прямой в северном направлении вдоль лесонасаждений, оставляя их на территории Ряженского сельского поселения, далее в общем восточном направлении вдоль лесополосы, оставляя ее на территории Ряженского сельского поселения, далее пересекая балку, далее по грунтовой дороге, огибая кварталы хутора Грунтовский и оставляя их на территории Ряженского сельского поселения, и далее по проселочной дороге, пересекая канал
52.	21.087	455695,4	1365003,43	в общем южном направлении
53.	21.088	455345,78	1365008,84	в общем восточном направлении вдоль канала, оставляя его на территории Ряженского сельского поселения
54.	21.070	455233,12	1367135,69	в общем юго-восточном направлении вдоль канала, оставляя его на территории Ряженского сельского поселения
55.	21.071	454849,33	1367465,96	по прямой в восточном направлении вдоль канала, оставляя его на территории Ряженского сельского поселения
56.	21.072	454836,39	1368340,40	в общем северо-северо-западном направлении по руслу реки Миус
57.	21.073	456206,99	1367962,36	в общем восточном направлении, пересекая полотно железной дороги с полосой отвода, автодорогу с покрытием и лесополосу
58.	21.074	456308,70	1368807,46	по прямой в северном направлении вдоль лесополосы, оставляя ее на территории Матвеево-Курганского сельского поселения, пересекая балку

1	2	3	4	5
59.	21.075	457798,16	1368785,30	в общем восточно-северо-восточном направлении по полевой дороге, далее вдоль лесополосы, оставляя ее на территории Ряженского сельского поселения, и далее пересекая балку и лесополосу
60.	21.076	458829,78	1372805,56	по прямой в южном направлении по полевой дороге вдоль лесополосы, оставляя ее на территории Ряженского сельского поселения
61.	21.077	458442,84	1372814,63	в общем восточном направлении по полевой дороге вдоль лесополосы, оставляя ее на территории Ряженского сельского поселения
62.	21.078	458478,29	1375267,80	по прямой в северном направлении вдоль лесополосы, оставляя ее на территории Ряженского сельского поселения, пересекая балку Соленая
63.	21.079	460990,34	1375241,52	по прямой в восточном направлении вдоль автодороги с покрытием, оставляя ее на территории Матвеево-Курганского сельского поселения
64.	21.080	461351,07	1377547,88	по прямой в восточно-юго-восточном направлении вдоль автодороги с покрытием, оставляя ее на территории Матвеево-Курганского сельского поселения
65.	21.081	461288,47	1377755,41	по прямой в южном направлении по полевой дороге вдоль лесополосы, оставляя ее на территории Ряженского сельского поселения
66.	21.082	458803,80	1377797,48	в общем восточном направлении вдоль лесополосы, оставляя ее на территории Ряженского сельского поселения, пересекая русло пересыхающего ручья и улучшенную грунтовую дорогу, далее по полевой дороге
67.	21.083	458996,78	1383504,95	в общем северо-северо-восточном направлении по пересыхающему руслу реки Каменка

1	2	3	4	5
68.	21.084	460581,42	1384498,22	в общем восточном направлении, пересекая проселочную дорогу, далее по полевой дороге вдоль лесополосы, оставляя ее на территории Матвеево-Курганского сельского поселения
69.	21.085	460603,05	1386764,63	в общем южном направлении по полевой дороге вдоль лесополосы, оставляя ее на территории Ряженского сельского поселения
70.	002-058.028	454606,70	1386834,41	в общем восточном направлении вдоль лесополосы, оставляя ее на территории Неклиновского района, далее по прямой
71.	002-058.029	454661,49	1390622,50	в общем северо-восточном направлении по тальвегу балки Бирючья
72.	002-058.030	459393,06	1393793,47	в общем северном направлении
73.	058	459676,54	1393778,72	

7) приложение 15 изложить в редакции согласно приложению 4 к настоящему Областному закону;

8) приложение 16 изложить в следующей редакции:

«Приложение 16

к Областному закону «Об установлении границ и наделении соответствующим статусом муниципального образования «Матвеево-Курганский район» и муниципальных образований в его составе»

**КАТАЛОГ КООРДИНАТ ОСНОВНЫХ ПОВОРОТНЫХ ТОЧЕК
ГРАНИЦЫ МУНИЦИПАЛЬНОГО ОБРАЗОВАНИЯ
«НОВНИКОЛАЕВСКОЕ СЕЛЬСКОЕ ПОСЕЛЕНИЕ»**

№ п/п	№ точки	X (м)	Y (м)	Описание отрезка границы
1	2	3	4	5
1.	21.005	расположена на государственной границе между Россией и Украиной		в общем юго-юго-западном направлении по руслу ручья, оставляя пруд на территории Новониколаевского сельского поселения, далее по тальвегу балки Большая Водяная

1	2	3	4	5
2.	21.006	465777,91	1346685,26	по прямой в южном направлении вдоль лесополосы, оставляя ее на территории Новониколаевского сельского поселения, далее вдоль лесополосы, оставляя ее на территории Анастасиевского сельского поселения
3.	21.007	465135,39	1346709,20	по прямой в восточном направлении
4.	21.008	465151,30	1347716,89	в общем южном направлении вдоль лесополосы, оставляя ее на территории Анастасиевского сельского поселения, пересекая балку
5.	21.009	461611,13	1347730,87	в общем западном направлении по полевой дороге
6.	21.010	461656,45	1346760,83	в общем южном направлении вдоль лесополосы, оставляя ее на территории Анастасиевского сельского поселения, далее по проселочной дороге вдоль лесополосы, оставляя ее на территории Анастасиевского сельского поселения
7.	21.011	456145,76	1346806,16	по прямой в западном направлении по полевой дороге вдоль лесополосы, оставляя ее на территории Анастасиевского сельского поселения
8.	21.012	456100,40	1344807,77	по прямой в южном направлении по полевой дороге вдоль лесополосы, оставляя ее на территории Анастасиевского сельского поселения
9.	21.013	455121,39	1344819,20	в общем южном направлении по полевой дороге вдоль лесополосы, оставляя ее на территории Малокирсановского сельского поселения
10.	21.018	451115,79	1344871,20	в общем восточном направлении вдоль лесополосы, оставляя ее на территории Новониколаевского сельского поселения, и далее пересекая балку

1	2	3	4	5
11.	21.019	451153,19	1346954,60	по прямой в северном направлении, пересекая пересыхающее русло реки Сарматская
12.	21.020	451919,13	1346945,11	в общем восточно-северо-восточном направлении по пересыхающему руслу реки Сарматская, далее в общем восточном направлении вдоль лесополосы, оставляя ее на территории Новониколаевского сельского поселения, пересекая балку
13.	21.021	452186,77	1350864,77	по прямой в северном направлении вдоль лесополосы, оставляя их на территории Новониколаевского сельского поселения, пересекая русло пересыхающего ручья в балке Болдыревская
14.	21.022	455678,79	1350823,40	
15.	21.005	расположена на государственной границе между Россией и Украиной		в общем северо-восточном направлении по государственной границе между Россией и Украиной
16.	21.024	расположена на государственной границе между Россией и Украиной		в общем юго-юго-восточном направлении по склону балки, оставляя ее на территории Алексеевского сельского поселения
17.	21.025	473518,76	1353921,58	в общем западном направлении вдоль лесополосы, оставляя ее на территории Новониколаевского сельского поселения, далее в общем южном направлении вдоль лесополосы, оставляя ее на территории Алексеевского сельского поселения, и далее по прямой в восточном направлении вдоль лесополосы, оставляя ее на территории Алексеевского сельского поселения
18.	21.026	473226,69	1353867,10	в общем юго-восточном направлении по склону балки, оставляя ее на территории Алексеевского сельского поселения

1	2	3	4	5
19.	21.027	472275,75	1354588,40	в общем восточно-юго-восточном направлении по склону балки, оставляя ее на территории Алексеевского сельского поселения
20.	21.028	471486,99	1355944,50	в общем южном направлении вдоль лесополос, оставляя их на территории Новониколаевского сельского поселения, пересекая автодорогу с покрытием
21.	21.086	467240,79	1355678,00	в общем западном направлении по полевой дороге вдоль лесополосы, оставляя ее на территории Новониколаевского сельского поселения
22.	21.029	467221,59	1354895,50	в общем юго-юго-восточном направлении вдоль полосы отвода железной дороги, оставляя ее на территории Новониколаевского сельского поселения
23.	21.030	463262,10	1357445,14	в общем западном направлении, вначале по прямой, пересекая железную дорогу с полосой отвода и русло пересыхающего ручья, и далее по полевой дороге вдоль лесополосы, оставляя ее на территории Матвеево-Курганского сельского поселения
24.	21.031	463218,99	1355706,66	в общем южном направлении вдоль лесополосы, оставляя ее на территории Матвеево-Курганского сельского поселения, далее пересекая русла пересыхающих ручьев в балке Грекова, далее по полевой дороге вдоль лесополос, оставляя первую лесополосу на территории Матвеево-Курганского сельского поселения, вторую – на территории Новониколаевского сельского поселения, далее пересекая русло пересыхающего ручья в балке Верхнеширокая, далее по полевой дороге вдоль лесополосы, оставляя ее на территории Новониколаевского сельского поселения, пересекая балку

1	2	3	4	5
25.	21.032	457741,29	1355779,10	в общем западном направлении по полевой дороге вдоль лесополос, оставляя их на территории Новониколаевского сельского поселения, пересекая автодорогу с покрытием
26.	21.023	457674,76	1350798,43	в общем южном направлении по полевой дороге вдоль лесополосы, оставляя ее на территории Новониколаевского сельского поселения, пересекая русло пересыхающего ручья
27.	21.022	455678,79	1350823,40	

9) приложение 17 изложить в редакции согласно приложению 5 к настоящему Областному закону;

10) приложение 18 изложить в следующей редакции:

«Приложение 18

к Областному закону «Об установлении границ и наделении соответствующим статусом муниципального образования «Матвеево-Курганский район» и муниципальных образований в его составе»

**КАТАЛОГ КООРДИНАТ ОСНОВНЫХ ПОВОРОТНЫХ ТОЧЕК
ГРАНИЦЫ МУНИЦИПАЛЬНОГО ОБРАЗОВАНИЯ
«РЯЖЕНСКОЕ СЕЛЬСКОЕ ПОСЕЛЕНИЕ»**

№ п/п	№ точки	X (м)	Y (м)	Описание отрезка границы
1	2	3	4	5
1.	21.033	453245,49	1355412,50	по прямой в восточном направлении вдоль лесополосы, оставляя ее на территории Матвеево-Курганского сельского поселения
2.	21.065	453263,79	1358870,00	в общем северном направлении по полевой дороге, оставляя лесополосы на территории Матвеево-Курганского сельского поселения, пересекая балки

1	2	3	4	5
3.	21.066	455731,76	1358813,81	по прямой в восточно-северо-восточном направлении вдоль автодороги с покрытием, оставляя ее на территории Матвеево-Курганского сельского поселения
4.	21.067	455789,48	1358951,09	в общем восточном направлении вдоль лесополосы, оставляя ее на территории Ряженского сельского поселения, и далее по полевой дороге
5.	21.068	455886,99	1360695,80	в общем юго-юго-восточном направлении, огибая пруд, оставляя его на территории Матвеево-Курганского сельского поселения
6.	21.069	455603,14	1360843,31	по прямой в восточном направлении, далее по прямой в северном направлении вдоль лесонасаждений, оставляя их на территории Ряженского сельского поселения, далее в общем восточном направлении вдоль лесополосы, оставляя ее на территории Ряженского сельского поселения, далее пересекая балку, далее по грунтовой дороге, огибая кварталы хутора Грунтовский и оставляя их на территории Ряженского сельского поселения, и далее по проселочной дороге, пересекая канал
7.	21.087	455695,4	1365003,43	в общем южном направлении
8.	21.088	455345,78	1365008,84	в общем восточном направлении вдоль канала, оставляя его на территории Ряженского сельского поселения
9.	21.070	455233,12	1367135,69	в общем юго-восточном направлении вдоль канала, оставляя его на территории Ряженского сельского поселения
10.	21.071	454849,33	1367465,96	по прямой в восточном направлении вдоль канала, оставляя его на территории Ряженского сельского поселения

1	2	3	4	5
11.	21.072	454836,39	1368340,40	в общем северо-северо-западном направлении по руслу реки Миус
12.	21.073	456206,99	1367962,36	в общем восточном направлении, пересекая полотно железной дороги с полосой отвода, автодорогу с покрытием и лесополосу
13.	21.074	456308,70	1368807,46	по прямой в северном направлении вдоль лесополосы, оставляя ее на территории Матвеево-Курганского сельского поселения, пересекая балку
14.	21.075	457798,16	1368785,30	в общем восточно-северо-восточном направлении по полевой дороге, далее вдоль лесополосы, оставляя ее на территории Ряженского сельского поселения, и далее пересекая балку и лесополосу
15.	21.076	458829,78	1372805,56	по прямой в южном направлении по полевой дороге вдоль лесополосы, оставляя ее на территории Ряженского сельского поселения
16.	21.077	458442,84	1372814,63	в общем восточном направлении по полевой дороге вдоль лесополосы, оставляя ее на территории Ряженского сельского поселения
17.	21.078	458478,29	1375267,80	по прямой в северном направлении вдоль лесополосы, оставляя ее на территории Ряженского сельского поселения, пересекая балку Соленая
18.	21.079	460990,34	1375241,52	по прямой в восточном направлении вдоль автодороги с покрытием, оставляя ее на территории Матвеево-Курганского сельского поселения
19.	21.080	461351,07	1377547,88	по прямой в восточно-юго-восточном направлении вдоль автодороги с покрытием, оставляя ее на территории Матвеево-Курганского сельского поселения

1	2	3	4	5
20.	21.081	461288,47	1377755,41	по прямой в южном направлении по полевой дороге вдоль лесополосы, оставляя ее на территории Ряженского сельского поселения
21.	21.082	458803,80	1377797,48	в общем восточном направлении вдоль лесополосы, оставляя ее на территории Ряженского сельского поселения, пересекая русло пересыхающего ручья и улучшенную грунтовую дорогу, далее по полевой дороге
22.	21.083	458996,78	1383504,95	в общем северо-северо-восточном направлении по пересыхающему руслу реки Каменка
23.	21.084	460581,42	1384498,22	в общем восточном направлении, пересекая проселочную дорогу, далее по полевой дороге вдоль лесополосы, оставляя ее на территории Матвеево-Курганского сельского поселения
24.	21.085	460603,05	1386764,63	в общем южном направлении по полевой дороге вдоль лесополосы, оставляя ее на территории Ряженского сельского поселения
25.	002-058.028	454606,70	1386834,41	
26.	21.033	453245,49	1355412,50	в общем юго-юго-восточном направлении по проселочной дороге вдоль лесополосы, оставляя ее на территории Малокирсановского сельского поселения
27.	21.034	452649,39	1355798,60	в общем западно-юго-западном направлении по полевой дороге вдоль лесополосы, оставляя ее на территории Ряженского сельского поселения, далее огибая проезжую плотину пруда и оставляя ее на территории Малокирсановского сельского поселения
28.	21.035	452130,19	1354436,14	в общем восточно-юго-восточном направлении, далее по полевой дороге вдоль лесополосы, оставляя ее на территории Ряженского сельского поселения, и далее, пересекая балку Артель, вдоль лесополосы, оставляя ее на терри-

1	2	3	4	5
				тории Малокирсановского сельского поселения
29.	21.036	451005,75	1356214,57	в общем южном направлении, вначале по прямой, далее по полевой дороге вдоль лесополосы, оставляя ее на территории Малокирсановского сельского поселения
30.	002-058.009	447232,07	1356257,92	по прямой в восточном направлении по полевой дороге вдоль лесополосы, оставляя ее на территории Матвеево-Курганского района
31.	002-058.010	447247,03	1357791,09	в общем северном направлении по полевой дороге вдоль лесополосы, оставляя ее на территории Матвеево-Курганского района
32.	002-058.011	449258,81	1357898,54	в общем восточном направлении, вначале по прямой, далее вдоль лесополосы, оставляя ее на территории Матвеево-Курганского района, пересекая балку Неклиновка, и далее по прямой
33.	002-058.012	449400,45	1367425,82	в общем юго-юго-восточном направлении вдоль кварталов хутора Некрасова Балка, оставляя их на территории Матвеево-Курганского района
34.	002-058.013	448737,99	1367697,90	в общем восточно-северо-восточном направлении вдоль кварталов хутора Некрасова Балка, оставляя их на территории Матвеево-Курганского района, пересекая автодорогу с покрытием
35.	002-058.014	448813,94	1367853,22	в общем юго-восточном направлении, оставляя кварталы села Малая Неклиновка на территории Неклиновского района
36.	002-058.015	448541,98	1368136,38	в общем восточно-северо-восточном направлении вдоль кварталов села Малая Неклиновка, оставляя их на территории Неклиновского района

1	2	3	4	5
37.	002-058.016	448561,72	1368214,14	по прямой в юго-юго-восточном направлении вдоль кварталов села Малая Неклиновка, оставляя их на территории Неклиновского района
38.	002-058.017	448344,09	1368311,30	по прямой в восточно-северо-восточном направлении вдоль кварталов села Малая Неклиновка, оставляя их на территории Неклиновского района
39.	002-058.018	448462,89	1368518,00	по прямой в юго-восточном направлении
40.	002-058.019	448431,62	1368540,82	в общем восточно-северо-восточном направлении по руслу реки Миус
41.	002-058.020	448923,39	1369375,40	по прямой в восточном направлении по каналу
42.	002-058.021	448849,59	1369832,00	в общем восточном направлении, пересекая железную дорогу с полосой отвода
43.	002-058.022	448806,39	1370437,40	в общем юго-юго-восточном направлении вдоль полосы отвода железной дороги, оставляя ее на территории Неклиновского района
44.	002-058.023	447906,39	1370691,20	в общем восточном направлении по полевой дороге, пересекая автодорогу с покрытием, далее по этой полевой дороге вдоль лесополос, оставляя их на территории Матвеево-Курганского района
45.	002-058.024	448015,99	1379913,30	в общем восточном направлении по полевой дороге вдоль лесополосы, оставляя ее на территории Матвеево-Курганского района
46.	002-058.025	448036,97	1380919,79	в общем северном направлении по полевой дороге вдоль лесополосы, оставляя ее на территории Матвеево-Курганского района
47.	002-058.026	450011,49	1380891,60	по прямой в восточном направлении вдоль лесополосы, оставляя ее на территории Матвеево-Курганского района, далее пересекая русло пересыхающего ручья, и далее по полевой дороге,

1	2	3	4	5
				оставляя лесополосу на территории Матвеево-Курганского района
48.	002-058.027	450106,49	1386891,90	по прямой в северном направлении по полевой дороге вдоль лесополосы, оставляя ее на территории Матвеево-Курганского района
49.	002-058.028	454606,70	1386834,41	» .

Статья 2

Настоящий Областной закон вступает в силу со дня его официального опубликования.

Губернатор
Ростовской области

г. Ростов-на-Дону
16 августа 2021 года
№ 553-ЗС



В.Ю. Голубев

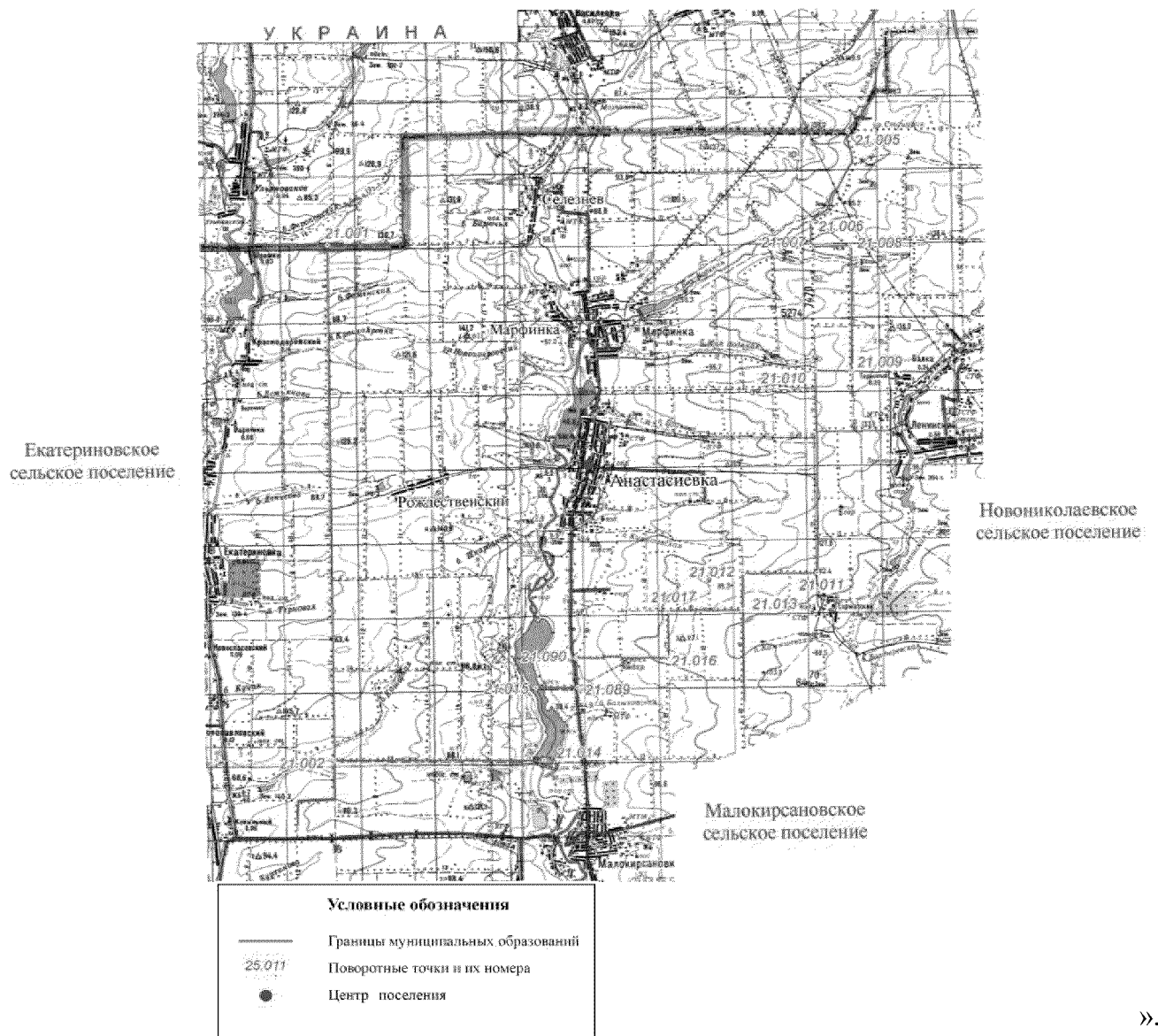
Приложение 1

к Областному закону «О внесении изменений в Областной закон «Об установлении границ и наделении соответствующим статусом муниципального образования «Матвеево-Курганский район» и муниципальных образований в его составе»

«Приложение 5

к Областному закону «Об установлении границ и наделении соответствующим статусом муниципального образования «Матвеево-Курганский район» и муниципальных образований в его составе»

**КАРТА-СХЕМА ГРАНИЦЫ МУНИЦИПАЛЬНОГО ОБРАЗОВАНИЯ
«АНАСТАСИЕВСКОЕ СЕЛЬСКОЕ ПОСЕЛЕНИЕ»**



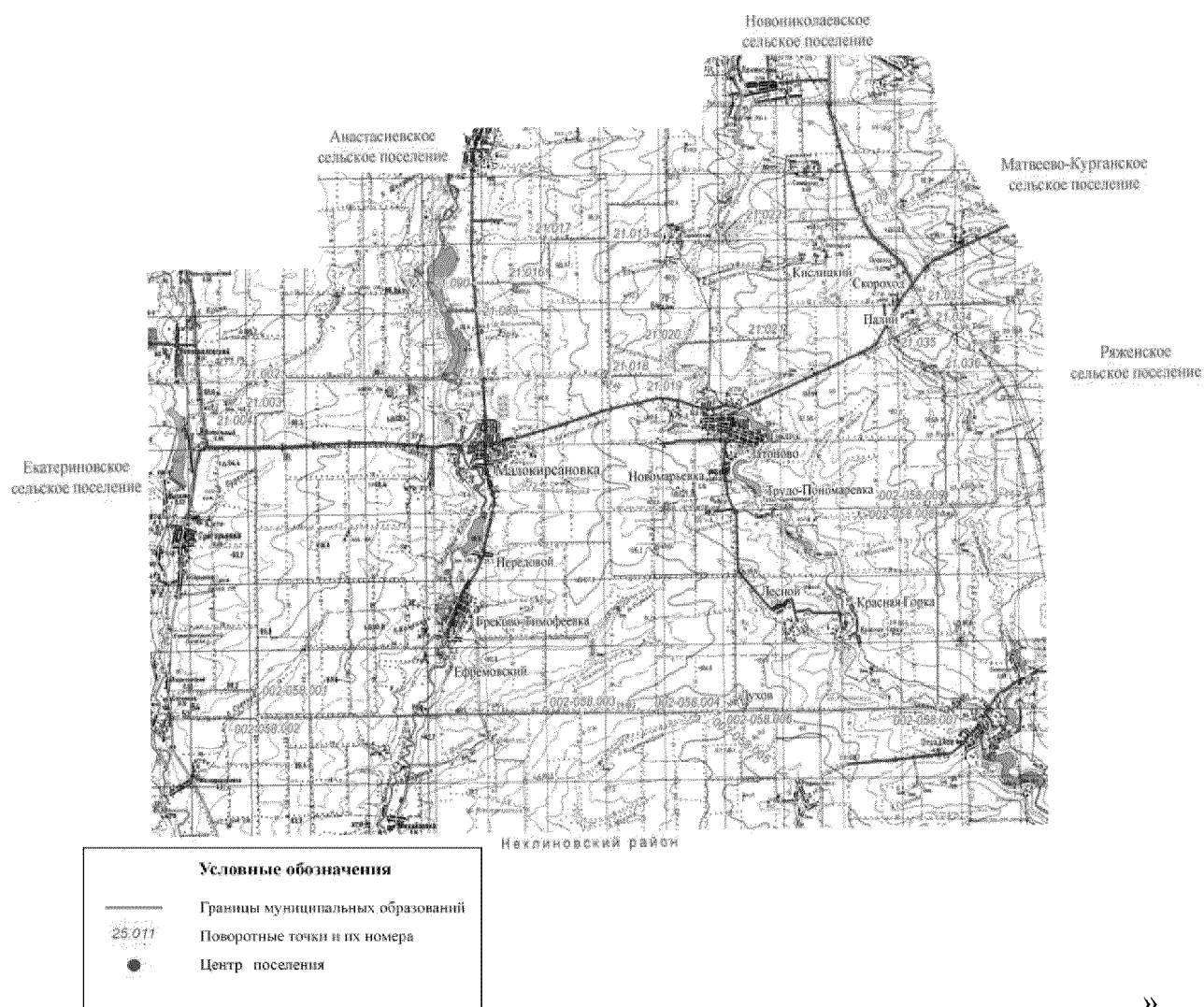
Приложение 2

к Областному закону «О внесении изменений в Областной закон «Об установлении границ и наделении соответствующим статусом муниципального образования «Матвеево-Курганский район» и муниципальных образований в его составе»

«Приложение 11

к Областному закону «Об установлении границ и наделении соответствующим статусом муниципального образования «Матвеево-Курганский район» и муниципальных образований в его составе»

КАРТА-СХЕМА ГРАНИЦЫ МУНИЦИПАЛЬНОГО ОБРАЗОВАНИЯ «МАЛОКИРСАНОВСКОЕ СЕЛЬСКОЕ ПОСЕЛЕНИЕ»



».

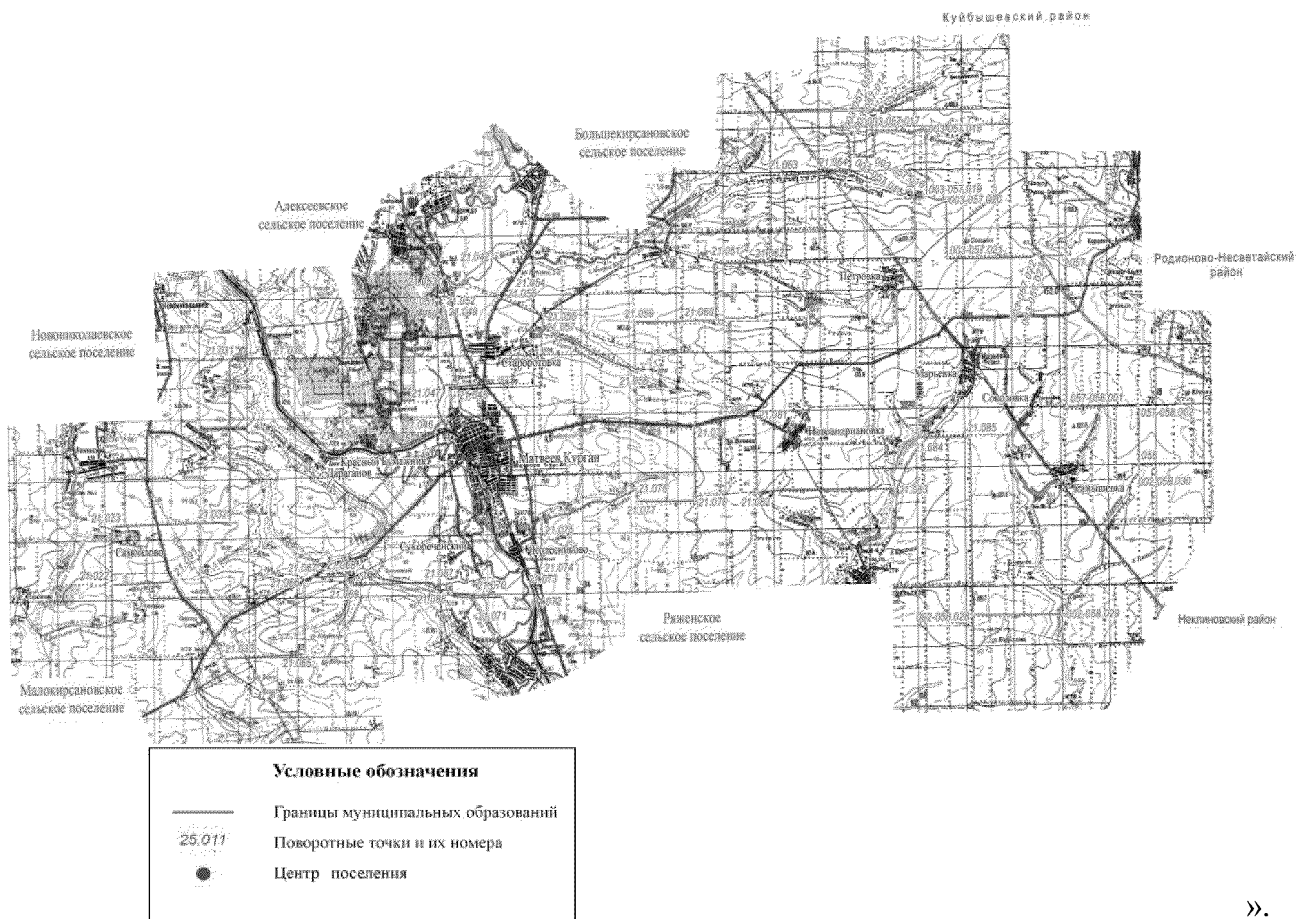
Приложение 3

к Областному закону «О внесении изменений в Областной закон «Об установлении границ и наделении соответствующим статусом муниципального образования «Матвеево-Курганский район» и муниципальных образований в его составе»

«Приложение 13

к Областному закону «Об установлении границ и наделении соответствующим статусом муниципального образования «Матвеево-Курганский район» и муниципальных образований в его составе»

КАРТА-СХЕМА ГРАНИЦЫ МУНИЦИПАЛЬНОГО ОБРАЗОВАНИЯ «МАТВЕЕВО-КУРГАНСКОЕ СЕЛЬСКОЕ ПОСЕЛЕНИЕ»



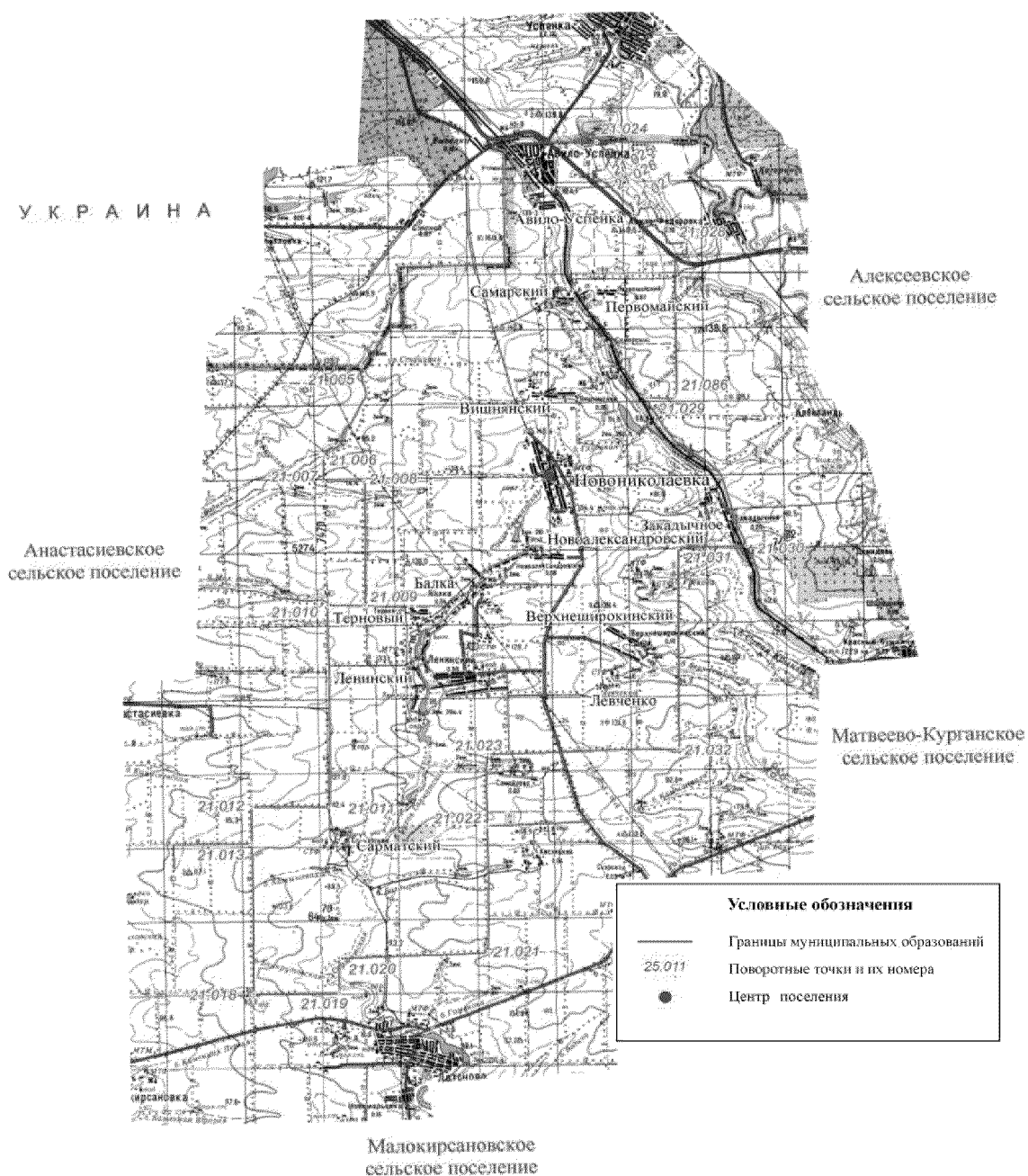
Приложение 4

к Областному закону «О внесении изменений в Областной закон «Об установлении границ и наделении соответствующим статусом муниципального образования «Матвеево-Курганский район» и муниципальных образований в его составе»

«Приложение 15

к Областному закону «Об установлении границ и наделении соответствующим статусом муниципального образования «Матвеево-Курганский район» и муниципальных образований в его составе»

КАРТА-СХЕМА ГРАНИЦЫ МУНИЦИПАЛЬНОГО ОБРАЗОВАНИЯ «НОВОНИКОЛАЕВСКОЕ СЕЛЬСКОЕ ПОСЕЛЕНИЕ»



Приложение 5

к Областному закону «О внесении изменений
в Областной закон «Об установлении границ
и наделении соответствующим статусом
муниципального образования «Матвеево-Курганский
район» и муниципальных образований в его составе»

«Приложение 17

к Областному закону «Об установлении границ
и наделении соответствующим статусом
муниципального образования «Матвеево-Курганский
район» и муниципальных образований в его составе»

**КАРТА-СХЕМА ГРАНИЦЫ МУНИЦИПАЛЬНОГО ОБРАЗОВАНИЯ
«РЯЖЕНСКОЕ СЕЛЬСКОЕ ПОСЕЛЕНИЕ»**

