



РОСТОВСКАЯ ОБЛАСТЬ

ОБЛАСТНОЙ ЗАКОН

О ВНЕСЕНИИ ИЗМЕНЕНИЙ В ОБЛАСТНОЙ ЗАКОН «ОБ УСТАНОВЛЕНИИ ГРАНИЦ И НАДЕЛЕНИИ СООТВЕТСТВУЮЩИМ СТАТУСОМ МУНИЦИПАЛЬНОГО ОБРАЗОВАНИЯ «НЕКЛИНОВСКИЙ РАЙОН» И МУНИЦИПАЛЬНЫХ ОБРАЗОВАНИЙ В ЕГО СОСТАВЕ»

Принят
Законодательным Собранием

29 июля 2021 года

Статья 1

Внести в Областной закон от 14 декабря 2004 года № 224-ЗС «Об установлении границ и наделении соответствующим статусом муниципального образования «Неклиновский район» и муниципальных образований в его составе» следующие изменения:

1) приложение 1 изложить в редакции согласно приложению 1 к настоящему Областному закону;

2) приложение 2 изложить в следующей редакции:

«Приложение 2

к Областному закону «Об установлении границ и наделении соответствующим статусом муниципального образования «Неклиновский район» и муниципальных образований в его составе»

КАТАЛОГ КООРДИНАТ ОСНОВНЫХ ПОВОРОТНЫХ ТОЧЕК ГРАНИЦЫ МУНИЦИПАЛЬНОГО ОБРАЗОВАНИЯ «НЕКЛИНОВСКИЙ РАЙОН»

№ п/п	№ точки	X (м)	Y (м)	Описание отрезка границы
1	2	3	4	5
1.	002	расположена на государственной границе между Россией и Украиной		в общем восточном направлении по полевой дороге вдоль лесополосы, оставляя ее на территории Неклиновского района, далее по прямой, пересекая русло пересы-

1	2	3	4	5
				хающего ручья, реку Сухой Еланчик и автодорогу с покрытием, далее по полевой дороге вдоль лесополосы, оставляя ее на территории Неклиновского района, пересекая лесополосу
2.	002-058.001	441732,50	1333001,64	в общем южном направлении по полевой дороге вдоль лесополосы, оставляя ее на территории Неклиновского района, пересекая балку Соленая
3.	002-058.002	440970,09	1333023,20	в общем восточном направлении вдоль лесополосы, оставляя ее на территории Матвеево-Курганского района, далее по полевой дороге, далее по прямой, далее по руслу реки Мокрый Еланчик, далее вдоль лесополосы, оставляя ее на территории Матвеево-Курганского района, пересекая автодорогу с покрытием и балку Широкая
4.	002-058.003	441100,83	1343929,82	по прямой в восточном направлении вдоль лесополос, оставляя их на территории Матвеево-Курганского района
5.	002-058.004	441145,93	1348672,56	по прямой в юго-восточном направлении
6.	002-058.005	441089,56	1348715,75	по прямой в восточном направлении
7.	002-058.006	441140,37	1349156,16	в общем восточном направлении по полевой дороге вдоль лесополосы, оставляя ее на территории Матвеево-Курганского района, далее по прямой, пересекая балку, далее по прямой в восточно-юго-восточном направлении и далее в общем восточном направлении вдоль лесополосы, оставляя ее на территории Неклиновского района
8.	002-058.007	441126,99	1355996,00	по прямой в северном направлении, пересекая реку Сарматская, далее вдоль лесополосы, оставляя ее на территории Матвеево-Курганского района

1	2	3	4	5
9.	002-058.008	447228,39	1355919,50	по прямой в восточном направлении по полевой дороге вдоль лесополосы, оставляя ее на территории Матвеево-Курганского района
10.	002-058.009	447232,07	1356257,92	по прямой в восточном направлении по полевой дороге вдоль лесополосы, оставляя ее на территории Матвеево-Курганского района
11.	002-058.010	447247,03	1357791,09	в общем северном направлении по полевой дороге вдоль лесополосы, оставляя ее на территории Матвеево-Курганского района
12.	002-058.011	449258,81	1357898,54	в общем восточном направлении, вначале по прямой, далее вдоль лесополосы, оставляя ее на территории Матвеево-Курганского района, пересекая балку Неклиновка, и далее по прямой
13.	002-058.012	449400,45	1367425,82	в общем юго-юго-восточном направлении вдоль кварталов хутора Некрасова Балка, оставляя их на территории Матвеево-Курганского района
14.	002-058.013	448737,99	1367697,90	в общем восточно-северо-восточном направлении вдоль кварталов хутора Некрасова Балка, оставляя их на территории Матвеево-Курганского района, пересекая автодорогу с покрытием
15.	002-058.014	448813,94	1367853,22	в общем юго-восточном направлении, оставляя кварталы села Малая Неклиновка на территории Неклиновского района
16.	002-058.015	448541,98	1368136,38	в общем восточно-северо-восточном направлении вдоль кварталов села Малая Неклиновка, оставляя их на территории Неклиновского района
17.	002-058.016	448561,72	1368214,14	по прямой в юго-юго-восточном направлении вдоль кварталов села Малая Неклиновка, оставляя их на территории Неклиновского района

1	2	3	4	5
18.	002-058.017	448344,09	1368311,30	по прямой в восточно-северо-восточном направлении вдоль кварталов села Малая Неклиновка, оставляя их на территории Неклиновского района
19.	002-058.018	448462,89	1368518,00	по прямой в юго-восточном направлении
20.	002-058.019	448431,62	1368540,82	в общем восточно-северо-восточном направлении по руслу реки Миус
21.	002-058.020	448923,39	1369375,40	по прямой в восточном направлении по каналу
22.	002-058.021	448849,59	1369832,00	в общем восточном направлении, пересекая железную дорогу с полосой отвода
23.	002-058.022	448806,39	1370437,40	в общем юго-юго-восточном направлении вдоль полосы отвода железной дороги, оставляя ее на территории Неклиновского района
24.	002-058.023	447906,39	1370691,20	в общем восточном направлении по полевой дороге, пересекая автодорогу с покрытием, далее по этой полевой дороге вдоль лесополос, оставляя их на территории Матвеево-Курганского района
25.	002-058.024	448015,99	1379913,30	в общем восточном направлении по полевой дороге вдоль лесополосы, оставляя ее на территории Матвеево-Курганского района
26.	002-058.025	448036,97	1380919,79	в общем северном направлении по полевой дороге вдоль лесополосы, оставляя ее на территории Матвеево-Курганского района
27.	002-058.026	450011,49	1380891,60	по прямой в восточном направлении вдоль лесополосы, оставляя ее на территории Матвеево-Курганского района, далее пересекая русло пересыхающего ручья, и далее по полевой дороге, оставляя лесополосу на территории Матвеево-Курганского района

1	2	3	4	5
28.	002-058.027	450106,49	1386891,90	по прямой в северном направлении по полевой дороге вдоль лесополосы, оставляя ее на территории Матвеево-Курганского района
29.	002-058.028	454606,70	1386834,41	в общем восточном направлении вдоль лесополосы, оставляя ее на территории Неклиновского района, далее по прямой
30.	002-058.029	454661,49	1390622,50	в общем северо-восточном направлении по тальвегу балки Бирючья
31.	002-058.030	459393,06	1393793,47	в общем северном направлении
32.	058	459676,54	1393778,72	по прямой в восточном направлении, пересекая балку Бирючья, далее вдоль лесополосы, оставляя ее на территории Неклиновского района
33.	058-059.001	459729,78	1396768,62	по прямой в южном направлении по полевой дороге вдоль лесополосы, оставляя ее на территории Неклиновского района
34.	058-059.002	458716,95	1396790,06	по прямой в восточном направлении вдоль лесополосы, оставляя ее на территории Неклиновского района, пересекая балку Мокрый Самбек и грунтовую дорогу
35.	058-059.003	458764,74	1399905,97	в общем юго-юго-восточном направлении вдоль лесополосы, оставляя ее на территории Неклиновского района, пересекая балку Чеснокова
36.	059	453417,49	1403199,10	в общем западно-юго-западном направлении вдоль лесополосы, оставляя ее на территории Неклиновского района, пересекая балку Ступина
37.	059-070.001	449368,42	1396292,69	по прямой в юго-юго-восточном направлении вдоль лесополосы, оставляя ее на территории Неклиновского района, далее по прямой

1	2	3	4	5
38.	059-070.002	446055,66	1398214,66	в общем западно-юго-западном направлении по руслу реки Сухой Самбек
39.	059-070.003	444812,86	1393924,06	в общем южном направлении, вначале по прямой, пересекая автодорогу с покрытием, далее вдоль лесополосы, оставляя ее на территории Неклиновского района, пересекая балку
40.	059-070.004	440792,34	1394001,45	по прямой в южном направлении по полевой дороге вдоль лесополосы, оставляя ее на территории Неклиновского района
41.	059-070.005	438208,80	1394033,87	в общем южном направлении вдоль лесополосы, оставляя ее на территории Неклиновского района, пересекая балку Лоханова и лесополосу
42.	059-070.006	432713,37	1394093,74	по прямой в восточном направлении, пересекая полевые дороги, далее вдоль лесополосы, оставляя ее на территории Неклиновского района, пересекая балку Белая Криница и автодорогу с покрытием
43.	059-070.007	432792,91	1401099,13	в общем южном направлении вдоль лесополосы, оставляя ее на территории Неклиновского района, далее вдоль садовых участков, оставляя их на территории Мясниковского района, далее пересекая автодорогу с покрытием и реку Донской Чулек, далее вдоль лесополосы, оставляя ее на территории Мясниковского района, пересекая автодорогу с покрытием
44.	059-070.008	427561,10	1401151,40	в общем западно-северо-западном направлении вдоль кварталов садовых участков, оставляя их на территории Неклиновского района
45.	059-070.009	427642,50	1400912,50	в общем юго-юго-западном направлении, оставляя кварталы садовых участков на территории Неклиновского района, далее по

1	2	3	4	5
				прямой в юго-юго-восточном направлении, пересекая железную дорогу
46.	059-070.010	426681,18	1400539,51	в общем восточном направлении по руслу реки Мертвый Донец
47.	059-070.011	426542,87	1404318,12	по прямой в юго-юго-восточном направлении
48.	059-070.012	426350,00	1404409,75	в общем юго-западном направлении
49.	059-070.013	425754,20	1403700,74	в общем юго-юго-западном направлении по руслу ерика Платов
50.	070	423447,80	1402818,26	в общем западно-юго-западном направлении по руслу ерика Платов
51.	070-113.001	422495,40	1400653,28	в общем западно-северо-западном направлении по руслу ерика Лагутник
52.	070-113.002	422766,55	1399976,07	в общем западно-северо-западном направлении по руслу ерика Татарский
53.	070-113.003	422906,45	1399430,98	в общем западно-северо-западном направлении по руслу ерика Перекоп
54.	070-113.004	423268,75	1398172,47	в общем южном направлении по руслу ерика Малый
55.	070-113.005	422103,10	1398224,31	в общем южном направлении по руслу гирла Средняя Кутерьма
56.	070-113.006	420296,35	1398598,09	в общем западно-юго-западном направлении по руслу гирла Кутерьма
57.	070-113.007	418675,80	1395076,92	в общем западно-северо-западном направлении по руслу ерика, проходящего выше гирла Кутерьма
58.	113	419001,79	1393589,51	в общем северо-западном направлении по береговой линии Таганрогского залива

1	2	3	4	5
59.	113-107.001	428955,41	1385003,39	в общем западно-юго-западном направлении по береговой линии Таганрогского залива
60.	113-107.002	426293,91	1379195,15	в общем западном направлении вдоль береговой линии Таганрогского залива
61.	107	426762,53	1374112,74	
62.	106	426650,86	1363988,13	по прямой в юго-восточном направлении, пересекая полевую дорогу
63.	106-107.001	426585,33	1364065,61	по прямой в восточном направлении вдоль северного ограждения кварталов садовых участков, оставляя их на территории муниципального образования «Город Таганрог»
64.	106-107.002	426564,04	1364306,75	в общем северо-северо-восточном направлении, пересекая полевую дорогу
65.	106-107.003	426669,76	1364361,50	по прямой в восточно-юго-восточном направлении вдоль полевой дороги, далее вдоль автодороги с покрытием, оставляя их на территории Неклиновского района, пересекая полевую дорогу и линию электропередачи
66.	106-107.004	426453,47	1365054,06	в общем северо-восточном направлении, пересекая автодорогу с покрытием, и далее вдоль автодороги с покрытием, оставляя ее на территории Неклиновского района
67.	106-107.005	426594,27	1365199,58	в общем северо-северо-восточном направлении вдоль автодороги с покрытием, оставляя ее на территории Неклиновского района, далее по прямой, пересекая линии электропередачи и полевою дорогу
68.	106-107.006	427038,24	1365451,62	в общем северо-северо-восточном направлении, далее вдоль автодороги с покрытием, оставляя ее на территории Неклиновского района, пересекая автодорогу с покрытием

1	2	3	4	5
69.	106-107.007	427754,25	1365704,13	в общем восточном направлении вдоль автодороги с покрытием, оставляя ее на территории муниципального образования «Город Таганрог»
70.	106-107.008	427755,55	1365791,10	по прямой в юго-юго-восточном направлении, пересекая автодорогу с покрытием, вдоль автодороги с покрытием, оставляя ее на территории Неклиновского района
71.	106-107.009	427465,88	1365971,78	в общем юго-западном направлении по полевой дороге
72.	106-107.010	427415,49	1365924,59	по прямой в юго-юго-восточном направлении
73.	106-107.011	427312,77	1365987,51	по прямой в западно-юго-западном направлении
74.	106-107.012	427283,18	1365943,83	по прямой в юго-юго-восточном направлении
75.	106-107.013	427233,95	1365973,91	по прямой в северо-восточном направлении
76.	106-107.014	427273,95	1366028,15	по прямой в юго-юго-восточном направлении, пересекая линию электропередачи
77.	106-107.015	427212,72	1366070,01	в общем юго-западном направлении вдоль автодороги с усовершенствованным покрытием, оставляя ее на территории Неклиновского района
78.	106-107.016	426201,29	1364708,46	в общем юго-юго-восточном направлении, пересекая автодорогу с усовершенствованным покрытием, далее между кварталами садовых участков, оставляя их на территории муниципального образования «Город Таганрог», и лесополосой, оставляя ее на территории Неклиновского района
79.	106-107.017	425975,57	1364770,75	по прямой в восточно-северо-восточном направлении вдоль лесополосы, оставляя ее на территории муниципального образования «Город Таганрог», далее в общем восточно-северо-восточ-

1	2	3	4	5
				ном направлении, пересекая автодорогу с покрытием, далее вдоль улучшенной грунтовой дороги, оставляя ее на территории Неклиновского района, и далее вдоль проезда между кварталами садовых участков, оставляя его на территории Неклиновского района
80.	106-107.018	426710,35	1367848,14	в общем северном направлении вдоль полосы отвода железной дороги, оставляя ее на территории муниципального образования «Город Таганрог»
81.	106-107.019	427251,88	1367799,72	по прямой в восточном направлении вдоль южного ограждения подсобного хозяйства, оставляя его на территории Неклиновского района
82.	106-107.020	427249,58	1367861,51	по прямой в северном направлении вдоль восточного ограждения подсобного хозяйства, оставляя его на территории Неклиновского района
83.	106-107.021	427598,97	1367875,03	по прямой в западно-северо-западном направлении вдоль полосы отвода железной дороги, оставляя ее на территории муниципального образования «Город Таганрог»
84.	106-107.022	427614,08	1367844,39	в общем северо-северо-восточном направлении вдоль полосы отвода железной дороги, оставляя ее на территории муниципального образования «Город Таганрог»
85.	106-107.023	428385,09	1368183,01	в общем восточном направлении, пересекая железную дорогу с полосой отвода, далее вдоль лесополосы, оставляя ее на территории муниципального образования «Город Таганрог», пересекая балку, автодорогу с покрытием, линию электропередачи и полевою дорогу

1	2	3	4	5
86.	106-107.024	428415,00	1371155,61	в общем юго-юго-восточном направлении, пересекая полевую дорогу
87.	106-107.025	428340,51	1371199,98	по прямой в восточно-юго-восточном направлении
88.	106-107.026	428261,84	1371417,99	по прямой в юго-восточном направлении
89.	106-107.027	428238,74	1371448,92	по прямой в юго-западном направлении
90.	106-107.028	428218,81	1371432,07	по прямой в юго-восточном направлении вдоль кварталов садовых участков, оставляя их на территории Неклиновского района
91.	106-107.029	427958,30	1371724,71	в общем южном направлении вдоль кварталов садовых участков, оставляя их на территории Неклиновского района
92.	106-107.030	427754,80	1371700,18	по прямой в восточном направлении вдоль кварталов садовых участков, оставляя их на территории Неклиновского района
93.	106-107.031	427761,69	1371851,46	по прямой в северном направлении вдоль кварталов садовых участков, оставляя их на территории Неклиновского района
94.	106-107.032	427837,59	1371859,66	по прямой в юго-восточном направлении вдоль кварталов садовых участков, оставляя их на территории Неклиновского района
95.	106-107.033	427767,63	1371925,48	в общем восточно-северо-восточном направлении вдоль кварталов садовых участков, оставляя их на территории Неклиновского района
96.	106-107.034	427799,41	1371994,48	по прямой в юго-юго-восточном направлении вдоль кварталов садовых участков, оставляя их на территории Неклиновского района

1	2	3	4	5
97.	106-107.035	427703,83	1372044,76	в общем юго-восточном направлении, далее вдоль улучшенной грунтовой дороги, оставляя ее на территории Неклиновского района
98.	106-107.036	427580,88	1372205,01	в общем юго-восточном направлении, пересекая автодорогу с усовершенствованным покрытием
99.	106-107.037	427560,16	1372228,79	по прямой в восточно-северо-восточном направлении вдоль полосы отвода автодороги с усовершенствованным покрытием, оставляя ее на территории Неклиновского района
100.	106-107.038	427700,66	1372569,76	в общем северо-восточном направлении вдоль полосы отвода автодороги с усовершенствованным покрытием, оставляя ее на территории Неклиновского района, пересекая автодорогу с покрытием
101.	106-107.061	428983,82	1374415,43	по прямой в юго-юго-восточном направлении вдоль лесополосы, оставляя ее на территории Неклиновского района
102.	106-107.062	428142,16	1374606,40	по прямой в южном направлении
103.	106-107.063	428117,93	1374604,18	по прямой в юго-юго-восточном направлении вдоль полевой дороги, оставляя ее на территории Неклиновского района
104.	106-107.064	427643,78	1374751,72	по прямой в западно-юго-западном направлении вдоль полевой дороги, оставляя ее на территории Неклиновского района, далее пересекая ее
105.	106-107.065	427320,89	1373812,53	по прямой в западно-северо-западном направлении, пересекая полевую дорогу
106.	106-107.066	427332,81	1373788,17	по прямой в западно-юго-западном направлении вдоль полевой дороги, оставляя ее на территории Неклиновского района

1	2	3	4	5
107.	106-107.067	427267,10	1373596,64	по прямой в юго-юго-западном направлении вдоль полевой дороги, оставляя ее на территории Неклиновского района
108.	106-107.068	427242,74	1373584,72	по прямой в западно-юго-западном направлении
109.	106-107.069	427175,57	1373388,96	в общем юго-западном направлении, пересекая автодорогу с покрытием
110.	106-107.070	427146,69	1373362,52	по прямой в западно-юго-западном направлении между полевой дорогой и лесополосой, оставляя лесополосу на территории Неклиновского района
111.	106-107.071	427024,01	1372971,39	по прямой в северо-северо-западном направлении, пересекая полевую дорогу
112.	106-107.072	427066,34	1372961,60	по прямой в западно-юго-западном направлении
113.	106-107.073	427060,70	1372946,68	по прямой в северо-северо-западном направлении вдоль полевой дороги, оставляя ее на территории Неклиновского района
114.	106-107.074	427166,23	1372915,07	по прямой в северо-западном направлении вдоль полевой дороги, оставляя ее на территории Неклиновского района
115.	106-107.075	427173,02	1372906,34	по прямой в северо-западном направлении вдоль полевой дороги, оставляя ее на территории Неклиновского района
116.	106-107.076	427179,81	1372897,61	по прямой в западно-северо-западном направлении вдоль полевой дороги, оставляя ее на территории Неклиновского района
117.	106-107.077	427190,33	1372861,81	по прямой в западном направлении, пересекая автодорогу с покрытием

1	2	3	4	5
118.	106-107.078	427169,07	1372756,36	в общем юго-юго-восточном направлении вдоль автодороги с покрытием, оставляя ее на территории муниципального образования «Город Таганрог», пересекая автодорогу с покрытием
119.	106-107.039	427122,92	1372765,39	по прямой в западно-юго-западном направлении вдоль северного ограждения электроподстанции, оставляя его на территории Неклиновского района
120.	106-107.040	427077,70	1372629,84	по прямой в юго-юго-восточном направлении вдоль западного ограждения электроподстанции, оставляя его на территории Неклиновского района
121.	106-107.041	426968,74	1372670,60	по прямой в восточно-северо-восточном направлении вдоль западного ограждения электроподстанции, оставляя его на территории Неклиновского района
122.	106-107.042	426980,33	1372713,21	по прямой в юго-юго-восточном направлении вдоль западного ограждения электроподстанции, оставляя его на территории Неклиновского района, и далее пересекая железную дорогу
123.	106-107.043	426815,54	1372770,63	в общем восточно-северо-восточном направлении между краем жилых кварталов по улице Мирной города Таганрога и полосой отвода железной дороги, оставляя ее на территории Неклиновского района
124.	106-107.044	427037,61	1373397,97	по прямой в северном направлении, пересекая железную дорогу и автодорогу с покрытием
125.	106-107.045	427085,87	1373397,85	по прямой в восточно-северо-восточном направлении вдоль полосы отвода железной дороги, оставляя ее на территории муниципального образования «Город Таганрог»

1	2	3	4	5
126.	106-107.046	427155,84	1373601,35	по прямой в северном направлении вдоль полевой дороги, оставляя ее на территории Неклиновского района
127.	106-107.047	427253,92	1373605,73	в общем восточно-северо-восточном направлении между краем жилого квартала города Таганрога и полевой дорогой, оставляя ее на территории Неклиновского района
128.	106-107.048	427307,51	1373781,03	по прямой в восточно-юго-восточном направлении
129.	106-107.049	427300,43	1373802,66	по прямой в юго-юго-восточном направлении вдоль края жилого квартала города Таганрога, оставляя его на территории муниципального образования «Город Таганрог», и далее пересекая железную дорогу
130.	106-107.050	427181,29	1373837,83	по прямой в восточно-северо-восточном направлении между полосой отвода железной дороги, оставляя ее на территории Неклиновского района, и автодорогой с покрытием, оставляя ее на территории муниципального образования «Город Таганрог»
131.	106-107.051	427268,87	1374111,67	в общем южном направлении вдоль автодороги с покрытием, проходящей вдоль садовых участков с номерами от 192 до 200, оставляя их на территории муниципального образования «Город Таганрог»
132.	106-107.052	427004,85	1374166,10	по прямой в западно-юго-западном направлении вдоль автодороги с покрытием, оставляя ее на территории муниципального образования «Город Таганрог»
133.	106-107.053	426984,73	1374133,65	по прямой в западном направлении вдоль южных ограждений садовых участков с номерами от 188 до 176, оставляя их на территории муниципального образования «Город Таганрог»

1	2	3	4	5
134.	106-107.054	426963,20	1374027,27	по прямой в южном направлении вдоль восточного ограждения садового участка с номером 217, оставляя его на территории муниципального образования «Город Таганрог»
135.	106-107.055	426932,88	1374031,82	по прямой в западном направлении вдоль южного ограждения садового участка с номером 217, оставляя его на территории муниципального образования «Город Таганрог»
136.	106-107.056	426930,98	1374018,98	по прямой в южном направлении вдоль восточного ограждения садового участка с номером 238, оставляя его на территории муниципального образования «Город Таганрог», пересекая проезд
137.	106-107.057	426905,03	1374023,54	по прямой в юго-восточном направлении
138.	106-107.058	426897,83	1374032,94	по прямой в восточном направлении вдоль автодороги с покрытием, оставляя ее на территории муниципального образования «Город Таганрог»
139.	106-107.059	426900,23	1374139,74	в общем южном направлении по полевой дороге в тальвеге балки
140.	106-107.060	426826,03	1374140,16	в общем юго-юго-западном направлении, пересекая полевую дорогу
141.	107	426762,53	1374112,74	
142.	108	417638,60	1367647,93	в общем северо-западном направлении по тальвегу балки Кагатова
143.	108-109.001	417841,95	1367454,00	в общем западном направлении вдоль границы квартала, расположенного по улице Заводской села Петрушино, оставляя его на территории Неклиновского района, пересекая автодорогу с покрытием

1	2	3	4	5
144.	108-109.002	417846,83	1367368,88	по прямой в южном направлении вдоль границы квартала, расположенного по улице Заводской села Петрушино, оставляя его на территории Неклиновского района
145.	108-109.003	417831,55	1367366,16	в общем западном направлении по краю оврага, оставляя его на территории муниципального образования «Город Таганрог»
146.	108-109.004	417821,94	1367256,08	по прямой в западно-северо-западном направлении вдоль пешеходной дорожки к мемориалу села Петрушино, оставляя ее на территории муниципального образования «Город Таганрог»
147.	108-109.005	417885,87	1367112,35	в общем западном направлении вдоль подъезда к мемориалу села Петрушино, оставляя его на территории муниципального образования «Город Таганрог»
148.	108-109.006	417891,29	1366962,35	по прямой в северо-западном направлении, пересекая автодорогу с покрытием
149.	108-109.007	417973,88	1366902,14	по прямой в западно-северо-западном направлении вдоль каменного ограждения, оставляя его на территории муниципального образования «Город Таганрог»
150.	108-109.008	418087,36	1366672,98	по прямой в северо-западном направлении вдоль каменного ограждения, оставляя его на территории муниципального образования «Город Таганрог»
151.	108-109.009	418123,58	1366623,89	по прямой в западном направлении вдоль каменного ограждения, оставляя его на территории муниципального образования «Город Таганрог»

1	2	3	4	5
152.	108-109.010	418074,34	1365979,74	по прямой в северо-северо-западном направлении вдоль каменного ограждения, оставляя его на территории муниципального образования «Город Таганрог»
153.	108-109.011	418466,63	1365844,80	по прямой в западно-северо-западном направлении, далее вдоль полевой дороги, оставляя ее на территории Неклиновского района
154.	108-109.012	418897,94	1364030,43	по прямой в северном направлении вдоль полевой дороги, оставляя ее на территории Неклиновского района
155.	108-109.013	419240,36	1364014,80	по прямой в восточно-юго-восточном направлении вдоль полевой дороги, оставляя ее на территории Неклиновского района
156.	108-109.014	418812,82	1365777,44	по прямой в восточно-северо-восточном направлении
157.	108-109.015	419067,18	1366162,34	по прямой в северо-западном направлении, далее вдоль автодороги с покрытием, оставляя ее на территории муниципального образования «Город Таганрог», пересекая автодорогу с покрытием
158.	108-109.016	419333,48	1365951,81	в общем северо-северо-западном направлении вдоль автодороги с покрытием, оставляя ее на территории муниципального образования «Город Таганрог»
159.	108-109.017	419449,92	1365893,85	по прямой в северо-северо-западном направлении между лесополосой, оставляя ее на территории Неклиновского района, и автодорогой с покрытием, оставляя ее на территории муниципального образования «Город Таганрог», далее пересекая автодорогу с покрытием
160.	108-109.018	419940,06	1365769,13	в общем западном направлении вдоль автодороги с покрытием, оставляя ее на территории Неклиновского района

1	2	3	4	5
161.	108-109.047	419955,08	1365531,86	по прямой в северном направлении
162.	108-109.048	419989,89	1365531,50	по прямой в западно-юго-западном направлении
163.	108-109.049	419973,19	1365454,36	по прямой в северо-северо-западном направлении
164.	108-109.050	420020,97	1365442,06	по прямой в восточно-северо-восточном направлении
165.	108-109.051	420053,18	1365583,21	по прямой в юго-юго-восточном направлении
166.	108-109.052	420004,77	1365595,54	по прямой в восточно-северо-восточном направлении
167.	108-109.053	420019,75	1365664,37	по прямой в северо-северо-западном направлении
168.	108-109.054	420116,87	1365639,18	по прямой в западно-юго-западном направлении, пересекая полевую дорогу
169.	108-109.055	419896,63	1364666,30	по прямой в северном направлении
170.	108-109.056	420190,32	1364605,11	по прямой в восточном направлении, пересекая полевую дорогу
171.	108-109.057	420204,88	1364673,65	по прямой в северном направлении
172.	108-109.058	420416,23	1364631,73	по прямой в западно-юго-западном направлении, пересекая полевую дорогу
173.	108-109.059	420399,36	1364567,17	по прямой в северном направлении
174.	108-109.060	420546,48	1364537,72	по прямой в восточно-северо-восточном направлении, пересекая полевую дорогу
175.	108-109.061	420564,28	1364605,70	по прямой в северном направлении
176.	108-109.062	420631,37	1364592,02	по прямой в западно-юго-западном направлении по полевой дороге
177.	108-109.019	420620,14	1364568,33	по прямой в юго-западном направлении по полевой дороге

1	2	3	4	5
178.	108-109.020	420596,45	1364545,17	в общем западно-юго-западном направлении вдоль подсобного хозяйства, оставляя его на территории муниципального образования «Город Таганрог», и далее по прямой, пересекая полевые дороги
179.	108-109.021	420465,67	1363970,50	по прямой в северо-северо-западном направлении вдоль лесополосы, оставляя ее на территории Неклиновского района
180.	108-109.022	421171,95	1363794,53	по прямой в западном направлении вдоль автодороги с усовершенствованным покрытием, оставляя ее на территории муниципального образования «Город Таганрог»
181.	108-109.023	421097,81	1363431,51	в общем северо-северо-западном направлении, пересекая автодорогу с усовершенствованным покрытием, вдоль автодороги с покрытием, оставляя ее на территории Неклиновского района, далее пересекая эту дорогу
182.	108-109.024	422267,55	1363115,12	по прямой в западно-северо-западном направлении
183.	108-109.025	422288,08	1363057,91	в общем западно-юго-западном направлении вдоль полевой дороги, оставляя ее на территории Неклиновского района
184.	108-109.026	422176,55	1362662,07	по прямой в юго-юго-восточном направлении вдоль лесополосы, оставляя ее на территории муниципального образования «Город Таганрог», далее вдоль лесополосы, оставляя ее на территории Неклиновского района
185.	108-109.027	421211,16	1362920,41	по прямой в восточно-северо-восточном направлении

1	2	3	4	5
186.	108-109.028	421214,59	1362934,17	по прямой в юго-юго-восточном направлении вдоль полевой дороги, оставляя ее на территории муниципального образования «Город Таганрог», и далее пересекая автодорогу с усовершенствованным покрытием
187.	108-109.029	420990,67	1362990,32	по прямой в западно-юго-западном направлении между автодорогой с усовершенствованным покрытием, оставляя ее на территории муниципального образования «Город Таганрог», и лесополосой, оставляя ее на территории Неклиновского района
188.	108-109.030	420703,80	1361840,29	по прямой в северо-северо-западном направлении, пересекая автодорогу с усовершенствованным покрытием, и далее между автодорогой с покрытием, оставляя ее на территории муниципального образования «Город Таганрог», и лесополосой, оставляя ее на территории Неклиновского района
189.	108-109.031	421571,90	1361609,80	по прямой в северо-северо-западном направлении между лесополосой, оставляя ее на территории Неклиновского района, и кварталами садовых участков, оставляя их на территории муниципального образования «Город Таганрог»
190.	108-109.032	422236,51	1361426,48	по прямой в восточно-северо-восточном направлении вдоль северной стороны кварталов садовых участков, оставляя их на территории муниципального образования «Город Таганрог»
191.	108-109.033	422498,87	1362533,96	по прямой в северо-северо-западном направлении вдоль полевой дороги, оставляя ее на территории муниципального образования «Город Таганрог», пересекая автодорогу с усовершенствованным покрытием

1	2	3	4	5
192.	108-109.034	422931,20	1362410,53	по прямой в северо-восточном направлении, пересекая автодорогу с покрытием, и далее вдоль автодороги с усовершенствованным покрытием, оставляя ее на территории муниципального образования «Город Таганрог»
193.	108-109.035	423212,94	1362738,09	по прямой в северо-северо-западном направлении
194.	108-109.036	423391,90	1362686,07	в общем западном направлении вдоль южной стороны квартала переулка Пограничный с номерами домов от 1 до 9, оставляя квартал на территории муниципального образования «Город Таганрог»
195.	108-109.037	423362,41	1362523,53	по прямой в северо-северо-западном направлении вдоль западного ограждения земельного участка дома 1 по переулку Пограничный, оставляя его на территории муниципального образования «Город Таганрог»
196.	108-109.038	423436,36	1362497,12	по прямой в западно-юго-западном направлении вдоль южного ограждения земельного участка дома 2 по переулку Сельский, оставляя его на территории муниципального образования «Город Таганрог»
197.	108-109.039	423427,08	1362471,33	по прямой в северо-северо-западном направлении вдоль западного ограждения земельного участка дома 2 по переулку Сельский, оставляя его на территории муниципального образования «Город Таганрог»

1	2	3	4	5
198.	108-109.040	423517,00	1362445,79	в общем восточно-северо-восточном направлении вдоль северной стороны квартала переулка Сельский с номерами домов от 2 до 10, оставляя квартал на территории муниципального образования «Город Таганрог»
199.	108-109.041	423586,90	1362595,09	в общем восточном направлении вдоль северной стороны квартала переулка Сельский с номерами домов от 12 до 20, оставляя квартал на территории муниципального образования «Город Таганрог»
200.	108-109.042	423616,89	1362829,98	в общем северо-западном направлении по тальвегу балки
201.	109	424032,70	1362183,87	
202.	106	426650,86	1363988,13	в общем северном направлении по береговой линии Миусского лимана
203.	106-001.001	428627,07	1364113,34	по прямой в западном направлении по насыпи дамбы, пересекая канал
204.	106-001.002	428741,53	1362889,49	по прямой в северном направлении по насыпи дамбы, пересекая канал
205.	106-001.003	429123,79	1362916,30	в общем северо-северо-западном направлении по береговой линии Миусского лимана
206.	106-001.004	429746,37	1362764,59	в общем западно-юго-западном направлении по береговой линии Миусского лимана
207.	106-001.005	429649,48	1362554,18	в общем западно-юго-западном направлении по береговой линии Миусского лимана
208.	106-001.006	426089,85	1354190,83	в общем западно-юго-западном направлении по береговой линии Миусского лимана
209.	106-001.007	421140,30	1342597,54	в общем юго-юго-западном направлении по береговой линии Миусского лимана

1	2	3	4	5
210.	106-001.008	412397,75	1337464,93	в общем западном направлении по береговой линии Таганрогского залива
211.	106-001.009	411778,90	1331785,48	в общем западном направлении по береговой линии Таганрогского залива
212.	001	расположена на государственной границе между Россией и Украиной		
213.	108	417638,60	1367647,93	в общем западно-юго-западном направлении по береговой линии Таганрогского залива
214.	108-109.043	415380,46	1360261,25	в общем западно-юго-западном направлении по береговой линии Таганрогского залива
215.	108-109.044	412337,35	1347685,91	в общем западном направлении по береговой линии Таганрогского залива
216.	108-109.045	412110,42	1337897,37	в общем северо-восточном направлении по береговой линии Миусского лимана
217.	108-109.046	423636,97	1353607,26	в общем восточном направлении по береговой линии Миусского лимана
218.	109	424032,70	1362183,87	
219.	001	расположена на государственной границе между Россией и Украиной		в общем северо-северо-восточном направлении по государственной границе между Россией и Украиной
220.	002	расположена на государственной границе между Россией и Украиной		

3) приложение 3 изложить в редакции согласно приложению 2 к настоящему Областному закону;

4) приложение 4 изложить в следующей редакции:

«Приложение 4

к Областному закону «Об установлении границ и наделении соответствующим статусом муниципального образования «Неклиновский район» и муниципальных образований в его составе»

**КАТАЛОГ КООРДИНАТ ОСНОВНЫХ ПОВОРОТНЫХ ТОЧЕК
ГРАНИЦЫ МУНИЦИПАЛЬНОГО ОБРАЗОВАНИЯ
«АНДРЕЕВО-МЕЛЕНТЬЕВСКОЕ СЕЛЬСКОЕ ПОСЕЛЕНИЕ»**

№ п/п	№ точки	X (м)	Y (м)	Описание отрезка границы
1	2	3	4	5
1.	002-058.007	441126,99	1355996,00	в общем юго-юго-восточном направлении, пересекая лесополосу, далее по полевой дороге вдоль лесополосы, оставляя ее на территории Большенеклиновского сельского поселения, далее по прямой
2.	26.024	440558,85	1356343,32	в общем западном направлении вдоль лесополосы, оставляя ее на территории Андреево-Мелентьевского сельского поселения, далее в общем южном направлении, пересекая балку, далее вдоль лесополосы, оставляя ее на территории Большенеклиновского сельского поселения, и далее вдоль лесополосы, оставляя ее на территории Андреево-Мелентьевского сельского поселения, далее пересекая автодорогу с покрытием
3.	26.023	439693,41	1354945,59	по прямой в восточном направлении вдоль автодороги с покрытием, оставляя ее на территории Большенеклиновского сельского поселения

1	2	3	4	5
4.	26.022	439788,91	1356005,79	в общем южном направлении по полевой дороге вдоль лесополосы, оставляя ее на территории Андреево-Мелентьевского сельского поселения, далее по этой дороге
5.	26.021	439101,85	1356026,86	в общем восточно-северо-восточном направлении по склону балки, оставляя ее на территории Андреево-Мелентьевского сельского поселения
6.	26.020	439483,47	1356835,04	в общем южном направлении по полевой дороге и далее по этой полевой дороге вдоль лесополосы, оставляя ее на территории Андреево-Мелентьевского сельского поселения
7.	26.019	437124,65	1357040,43	в общем западном направлении по тальвегу балки Гаевская
8.	26.018	436735,25	1360093,82	в общем северо-западном направлении по проселочной дороге, оставляя лесополосу на территории Большенеклиновского сельского поселения
9.	26.017	438358,77	1358828,37	в общем восточно-юго-восточном направлении
10.	26.016	438255,53	1359257,69	в общем северном направлении по руслу реки Сарматская
11.	26.015	438930,18	1359308,00	в общем восточном направлении по проезжей плотине, далее пересекая грунтовую и полевые дороги
12.	26.014	438952,00	1360544,52	в общем северо-восточном направлении по тальвегу балки Гадючая
13.	26.013	439927,75	1361543,01	в общем восточном направлении по тальвегу балки Гадючая, пересекая линию электропередачи
14.	26.012	439745,45	1363000,37	по прямой в южном направлении по полевой дороге вдоль лесополосы, оставляя ее на территории Андреево-Мелентьевского сельского поселения

1	2	3	4	5
15.	26.011	439327,00	1363003,06	по прямой в восточном направлении по полевой дороге вдоль лесополосы, оставляя ее на территории Большенеклиновского сельского поселения, далее по прямой
16.	26.010	439336,37	1364216,47	по прямой в южном направлении вдоль лесополосы, оставляя ее на территории Андреево-Мелентьевского сельского поселения
17.	26.053	439088,70	1364227,69	по прямой в южном направлении вдоль лесополосы, оставляя ее на территории Андреево-Мелентьевского сельского поселения
18.	26.054	438538,80	1364241,59	по прямой в южном направлении вдоль лесополосы, оставляя ее на территории Андреево-Мелентьевского сельского поселения, пересекая линию электропередачи
19.	26.055	436918,00	1364270,03	по прямой в восточном направлении по полевой дороге, далее по полевой дороге вдоль лесополосы, оставляя ее на территории Троицкого сельского поселения, пересекая линию электропередачи
20.	26.056	436923,72	1366044,29	в общем южном направлении по полевой дороге вдоль лесополосы, оставляя ее на территории Андреево-Мелентьевского сельского поселения, пересекая линию электропередачи и автодорогу с покрытием, далее вдоль лесополосы, оставляя ее на территории Троицкого сельского поселения, далее в общем южном направлении
21.	26.057	433329,23	1366120,40	в общем юго-западном направлении по руслу реки Миус, пересекая автомобильный мост
22.	106-001.004	429746,37	1362764,59	в общем западно-юго-западном направлении по береговой линии Миусского лимана
23.	106-001.005	429649,48	1362554,18	в общем западно-юго-западном направлении по береговой линии Миусского лимана

1	2	3	4	5
24.	106-001.006	426089,85	1354190,83	в общем северном направлении вдоль кварталов по улице Набережная хутора Грузиновка и далее вдоль автодороги с покрытием, оставляя их на территории Андреево-Мелентьевского сельского поселения, далее, пересекая автодорогу с покрытием, по полевой дороге, далее по прямой, пересекая балку Дедова, далее вдоль лесополосы, оставляя ее на территории Носовского сельского поселения, и далее по прямой
25.	26.058	432993,79	1354075,54	в общем западно-северо-западном направлении вдоль автодороги с покрытием, оставляя ее на территории Андреево-Мелентьевского сельского поселения, далее пересекая автодорогу с покрытием
26.	26.059	433740,18	1352073,40	в общем западном направлении вдоль автодороги с покрытием, оставляя ее на территории Андреево-Мелентьевского сельского поселения
27.	26.047	434484,45	1346065,28	по прямой в северном направлении, пересекая автодорогу с покрытием, и далее по полевой дороге вдоль лесополосы, оставляя ее на территории Федоровского сельского поселения
28.	26.046	438346,05	1346023,04	в общем западно-юго-западном направлении вдоль лесополосы, оставляя ее на территории Федоровского сельского поселения
29.	26.045	437590,44	1344138,97	в общем северо-западном направлении, далее в общем северном направлении по тальвегу балки Каменоватая
30.	26.044	439154,75	1343934,40	по прямой в северном направлении по полевой дороге вдоль лесополосы, оставляя ее на территории Федоровского сельского поселения
31.	002-058.003	441100,83	1343929,82	по прямой в восточном направлении вдоль лесополос, оставляя

1	2	3	4	5
				их на территории Матвеево-Курганского района
32.	002-058.004	441145,93	1348672,56	по прямой в юго-восточном направлении
33.	002-058.005	441089,56	1348715,75	по прямой в восточном направлении
34.	002-058.006	441140,37	1349156,16	в общем восточном направлении по полевой дороге вдоль лесополосы, оставляя ее на территории Матвеево-Курганского района, далее по прямой, пересекая балку, далее по прямой в восточно-юго-восточном направлении и далее в общем восточном направлении вдоль лесополосы, оставляя ее на территории Неклиновского района
35.	002-058.007	441126,99	1355996,00	»;

5) приложение 5 изложить в редакции согласно приложению 3 к настоящему Областному закону;

6) приложение 6 изложить в следующей редакции:

«Приложение 6

к Областному закону «Об установлении границ и наделении соответствующим статусом муниципального образования «Неклиновский район» и муниципальных образований в его составе»

**КАТАЛОГ КООРДИНАТ ОСНОВНЫХ ПОВОРОТНЫХ ТОЧЕК
ГРАНИЦЫ МУНИЦИПАЛЬНОГО ОБРАЗОВАНИЯ
«БОЛЬШЕНЕКЛИНОВСКОЕ СЕЛЬСКОЕ ПОСЕЛЕНИЕ»**

№ п/п	№ точки	X (м)	Y (м)	Описание отрезка границы
1	2	3	4	5
1.	002-058.007	441126,99	1355996,00	по прямой в северном направлении, пересекая реку Сарматская, далее вдоль лесополосы, оставляя ее на территории Матвеево-Курганского района
2.	002-058.008	447228,39	1355919,50	по прямой в восточном направлении по полевой дороге вдоль

1	2	3	4	5
				лесополосы, оставляя ее на территории Матвеево-Курганского района
3.	002-058.009	447232,07	1356257,92	по прямой в восточном направлении по полевой дороге вдоль лесополосы, оставляя ее на территории Матвеево-Курганского района
4.	002-058.010	447247,03	1357791,09	в общем северном направлении по полевой дороге вдоль лесополосы, оставляя ее на территории Матвеево-Курганского района
5.	002-058.011	449258,81	1357898,54	в общем восточном направлении, вначале по прямой, далее вдоль лесополосы, оставляя ее на территории Матвеево-Курганского района, пересекая балку Неклиновка, и далее по прямой
6.	002-058.012	449400,45	1367425,82	в общем юго-юго-восточном направлении вдоль кварталов хутора Некрасова Балка, оставляя их на территории Матвеево-Курганского района
7.	002-058.013	448737,99	1367697,90	в общем восточно-северо-восточном направлении вдоль кварталов хутора Некрасова Балка, оставляя их на территории Матвеево-Курганского района, пересекая автодорогу с покрытием
8.	002-058.014	448813,94	1367853,22	в общем юго-восточном направлении, оставляя кварталы села Малая Неклиновка на территории Неклиновского района
9.	002-058.015	448541,98	1368136,38	в общем восточно-северо-восточном направлении вдоль кварталов села Малая Неклиновка, оставляя их на территории Неклиновского района
10.	002-058.016	448561,72	1368214,14	по прямой в юго-юго-восточном направлении вдоль кварталов села Малая Неклиновка, оставляя их на территории Неклиновского района

1	2	3	4	5
11.	002-058.017	448344,09	1368311,30	по прямой в восточно-северо-восточном направлении вдоль кварталов села Малая Неклиновка, оставляя их на территории Неклиновского района
12.	002-058.018	448462,89	1368518,00	по прямой в юго-восточном направлении
13.	002-058.019	448431,62	1368540,82	в общем южном направлении по руслу реки Миус
14.	26.001	443093,25	1367890,65	в общем южном направлении, вначале по прямой, пересекая автодорогу с покрытием, далее вдоль канала, оставляя его на территории Большенеклиновского сельского поселения, пересекая канал
15.	26.002	441351,19	1367977,63	в общем юго-восточном направлении вдоль автодороги с покрытием, оставляя ее на территории Большенеклиновского сельского поселения
16.	26.003	441036,38	1368197,35	по прямой в восточно-северо-восточном направлении вдоль автодороги с покрытием, оставляя ее на территории Большенеклиновского сельского поселения
17.	26.004	441086,67	1368410,26	в общем юго-восточном направлении по руслу реки Миус, пересекая автомобильный мост
18.	26.005	439882,59	1369976,81	в общем западно-юго-западном направлении по руслу реки Миус
19.	26.006	439589,13	1369269,48	по прямой в северо-северо-западном направлении вдоль сухой канавы по дамбе, оставляя ее на территории Большенеклиновского сельского поселения
20.	26.007	439779,64	1369206,65	в общем западном направлении по сухой канаве, далее по проезду между кварталами жилой застройки поселка Луначарский, оставляя их на территории Троицкого сельского поселения, и кварталами хутора Едуш, остав-

1	2	3	4	5
				ляя их на территории Большене-клиновского сельского поселе-ния, и далее по прямой, пересекая автодорогу с покрытием и поле-вую дорогу
21.	26.008	439776,80	1367966,89	в общем южном направлении вдоль лесополосы, оставляя ее на территории Большене-клиновско-го сельского поселения, далее по прямой
22.	26.009	439364,95	1367964,48	в общем западном направлении, вначале по прямой, далее по по-левой дороге вдоль лесополосы, оставляя ее на территории Боль-шенеклиновского сельского по-селения, далее по полевой дороге
23.	26.010	439336,37	1364216,47	по прямой в западном направле-нии, далее по полевой дороге вдоль лесополосы, оставляя ее на территории Большене-клиновско-го сельского поселения
24.	26.011	439327,00	1363003,06	по прямой в северном направле-нии по полевой дороге вдоль ле-сополосы, оставляя ее на терри-тории Андреево-Мелентьевского сельского поселения
25.	26.012	439745,45	1363000,37	в общем западном направлении по тальвегу балки Гадючая, пере-секая линию электропередачи
26.	26.013	439927,75	1361543,01	в общем юго-западном направле-нии по тальвегу балки Гадючая
27.	26.014	438952,00	1360544,52	в общем западном направлении, пересекая полевые и грунтовую дороги, далее по проезжей пло-тине
28.	26.015	438930,18	1359308,00	в общем южном направлении по руслу реки Сарматская
29.	26.016	438255,53	1359257,69	в общем западно-северо-запад-ном направлении
30.	26.017	438358,77	1358828,37	в общем юго-восточном направ-лении по проселочной дороге, оставляя лесополосу на террито-рии Большене-клиновского сель-ского поселения

1	2	3	4	5
31.	26.018	436735,25	1360093,82	в общем западном направлении по тальвегу балки Гаевская
32.	26.019	437124,65	1357040,43	в общем северном направлении по полевой дороге вдоль лесополосы, оставляя ее на территории Андреево-Мелентьевского сельского поселения, далее по этой полевой дороге
33.	26.020	439483,47	1356835,04	в общем западно-юго-западном направлении по склону балки, оставляя ее на территории Андреево-Мелентьевского сельского поселения
34.	26.021	439101,85	1356026,86	в общем северном направлении по полевой дороге, далее по этой дороге вдоль лесополосы, оставляя ее на территории Андреево-Мелентьевского сельского поселения
35.	26.022	439788,91	1356005,79	по прямой в западном направлении вдоль автодороги с покрытием, оставляя ее на территории Большенеклиновского сельского поселения
36.	26.023	439693,41	1354945,59	в общем северном направлении, пересекая автодорогу с покрытием, вдоль лесополосы, оставляя ее на территории Андреево-Мелентьевского сельского поселения, далее вдоль лесополосы, оставляя ее на территории Большенеклиновского сельского поселения, далее пересекая балку, и далее в общем восточном направлении вдоль лесополосы, оставляя ее на территории Андреево-Мелентьевского сельского поселения
37.	26.024	440558,85	1356343,32	в общем северо-северо-западном направлении, вначале по прямой, далее по полевой дороге вдоль лесополосы, оставляя ее на территории Большенеклиновского сельского поселения, далее пересекая лесополосу
38.	002-058.007	441126,99	1355996,00	»;

7) приложение 7 изложить в редакции согласно приложению 4 к настоящему Областному закону;

8) приложение 8 изложить в следующей редакции:

«Приложение 8

к Областному закону «Об установлении границ и наделении соответствующим статусом муниципального образования «Неклиновский район» и муниципальных образований в его составе»

**КАТАЛОГ КООРДИНАТ ОСНОВНЫХ ПОВОРОТНЫХ ТОЧЕК
ГРАНИЦЫ МУНИЦИПАЛЬНОГО ОБРАЗОВАНИЯ
«ВАРЕНОВСКОЕ СЕЛЬСКОЕ ПОСЕЛЕНИЕ»**

№ п/п	№ точки	X (м)	Y (м)	Описание отрезка границы
1	2	3	4	5
1.	106-107.061	428983,82	1374415,43	в общем северо-восточном направлении вдоль полосы отвода автодороги с усовершенствованным покрытием, оставляя ее на территории Самбекского сельского поселения
2.	26.083	431477,98	1377350,77	по прямой в восточном направлении, далее по прямой в южном направлении вдоль лесополосы, оставляя ее на территории Вареновского сельского поселения
3.	26.082	431064,44	1377502,48	в общем восточном направлении по полевой дороге, оставляя лесополосу на территории Вареновского сельского поселения, далее пересекая реку Самбек, далее по прямой в северном направлении вдоль лесополосы, оставляя ее на территории Вареновского сельского поселения, далее в общем восточном направлении по полевой дороге, пересекая линию электропередачи, и далее пересекая автодорогу с покрытием
4.	26.081	431318,94	1380947,27	в общем южном направлении вдоль автодороги с покрытием, оставляя ее на территории Вареновского сельского поселения,

1	2	3	4	5
				пересекая две автодороги с покрытием и ручей
5.	26.084	429698,76	1380962,99	в общем юго-юго-восточном направлении вдоль автодороги с покрытием, оставляя ее на территории Вареновского сельского поселения, пересекая автодорогу с покрытием
6.	26.085	428607,05	1381280,92	в общем западно-юго-западном направлении вдоль жилого квартала села Приморка, оставляя его на территории Приморского сельского поселения
7.	26.086	428539,84	1381127,16	по прямой в южном направлении вдоль жилого квартала села Приморка, оставляя его на территории Приморского сельского поселения
8.	26.087	428428,25	1381128,54	в общем западном направлении вдоль лесополосы, оставляя ее на территории Приморского сельского поселения
9.	26.088	428329,21	1380239,41	по прямой в южном направлении, пересекая лесополосу и железную дорогу, далее вдоль кварталов садовых участков, оставляя их на территории Вареновского сельского поселения, и далее пересекая автодорогу с покрытием
10.	26.089	427179,10	1380044,23	в общем восточном направлении вдоль автодороги с покрытием, оставляя ее на территории Приморского сельского поселения, и кварталов садовых участков, оставляя их на территории Вареновского сельского поселения, далее по прямой
11.	26.090	427201,79	1379488,34	в общем южном направлении по руслу пересыхающего ручья
12.	26.091	426941,22	1379492,29	в общем юго-западном направлении вдоль кварталов садовых участков, оставляя их на территории Вареновского сельского поселения

1	2	3	4	5
13.	26.092	426709,48	1379232,71	по прямой в южном направлении, пересекая канал по дамбе
14.	113-107.002	426293,91	1379195,15	в общем западном направлении вдоль береговой линии Таганрогского залива
15.	107	426762,53	1374112,74	
16.	106-107.061	428983,82	1374415,43	по прямой в юго-юго-восточном направлении вдоль лесополосы, оставляя ее на территории Неклиновского района
17.	106-107.062	428142,16	1374606,40	по прямой в южном направлении
18.	106-107.063	428117,93	1374604,18	по прямой в юго-юго-восточном направлении вдоль полевой дороги, оставляя ее на территории Неклиновского района
19.	106-107.064	427643,78	1374751,72	по прямой в западно-юго-западном направлении вдоль полевой дороги, оставляя ее на территории Неклиновского района, далее пересекая ее
20.	106-107.065	427320,89	1373812,53	по прямой в западно-северо-западном направлении, пересекая полевую дорогу
21.	106-107.066	427332,81	1373788,17	по прямой в западно-юго-западном направлении вдоль полевой дороги, оставляя ее на территории Неклиновского района
22.	106-107.067	427267,10	1373596,64	по прямой в юго-юго-западном направлении вдоль полевой дороги, оставляя ее на территории Неклиновского района
23.	106-107.068	427242,74	1373584,72	по прямой в западно-юго-западном направлении
24.	106-107.069	427175,57	1373388,96	в общем юго-западном направлении, пересекая автодорогу с покрытием
25.	106-107.070	427146,69	1373362,52	по прямой в западно-юго-западном направлении между полевой дорогой и лесополосой, оставляя лесополосу на территории Неклиновского района

1	2	3	4	5
26.	106-107.071	427024,01	1372971,39	по прямой в северо-северо-западном направлении, пересекая полевую дорогу
27.	106-107.072	427066,34	1372961,60	по прямой в западно-юго-западном направлении
28.	106-107.073	427060,70	1372946,68	по прямой в северо-северо-западном направлении вдоль полевой дороги, оставляя ее на территории Неклиновского района
29.	106-107.074	427166,23	1372915,07	по прямой в северо-западном направлении вдоль полевой дороги, оставляя ее на территории Неклиновского района
30.	106-107.075	427173,02	1372906,34	по прямой в северо-западном направлении вдоль полевой дороги, оставляя ее на территории Неклиновского района
31.	106-107.076	427179,81	1372897,61	по прямой в западно-северо-западном направлении вдоль полевой дороги, оставляя ее на территории Неклиновского района
32.	106-107.077	427190,33	1372861,81	по прямой в западном направлении, пересекая автодорогу с покрытием
33.	106-107.078	427169,07	1372756,36	в общем юго-юго-восточном направлении вдоль автодороги с покрытием, оставляя ее на территории муниципального образования «Город Таганрог», пересекая автодорогу с покрытием
34.	106-107.039	427122,92	1372765,39	по прямой в западно-юго-западном направлении вдоль северного ограждения электроподстанции, оставляя его на территории Неклиновского района
35.	106-107.040	427077,70	1372629,84	по прямой в юго-юго-восточном направлении вдоль западного ограждения электроподстанции, оставляя его на территории Неклиновского района
36.	106-107.041	426968,74	1372670,60	по прямой в восточно-северо-восточном направлении вдоль западного ограждения электро-

1	2	3	4	5
				подстанции, оставляя его на территории Неклиновского района
37.	106-107.042	426980,33	1372713,21	по прямой в юго-юго-восточном направлении вдоль западного ограждения электроподстанции, оставляя его на территории Неклиновского района, и далее пересекая железную дорогу
38.	106-107.043	426815,54	1372770,63	в общем восточно-северо-восточном направлении между краем жилых кварталов по улице Мирной города Таганрога и полосой отвода железной дороги, оставляя ее на территории Неклиновского района
39.	106-107.044	427037,61	1373397,97	по прямой в северном направлении, пересекая железную дорогу и автодорогу с покрытием
40.	106-107.045	427085,87	1373397,85	по прямой в восточно-северо-восточном направлении вдоль полосы отвода железной дороги, оставляя ее на территории муниципального образования «Город Таганрог»
41.	106-107.046	427155,84	1373601,35	по прямой в северном направлении вдоль полевой дороги, оставляя ее на территории Неклиновского района
42.	106-107.047	427253,92	1373605,73	в общем восточно-северо-восточном направлении между краем жилого квартала города Таганрога и полевой дорогой, оставляя ее на территории Неклиновского района
43.	106-107.048	427307,51	1373781,03	по прямой в восточно-юго-восточном направлении
44.	106-107.049	427300,43	1373802,66	по прямой в юго-юго-восточном направлении вдоль края жилого квартала города Таганрога, оставляя его на территории муниципального образования «Город Таганрог», и далее пересекая железную дорогу
45.	106-107.050	427181,29	1373837,83	по прямой в восточно-северо-восточном направлении между полосой отвода железной дороги,

1	2	3	4	5
				оставляя ее на территории Неклиновского района, и автодорогой с покрытием, оставляя ее на территории муниципального образования «Город Таганрог»
46.	106-107.051	427268,87	1374111,67	в общем южном направлении вдоль автодороги с покрытием, проходящей вдоль садовых участков с номерами от 192 до 200, оставляя их на территории муниципального образования «Город Таганрог»
47.	106-107.052	427004,85	1374166,10	по прямой в западно-юго-западном направлении вдоль автодороги с покрытием, оставляя ее на территории муниципального образования «Город Таганрог»
48.	106-107.053	426984,73	1374133,65	по прямой в западном направлении вдоль южных ограждений садовых участков с номерами от 188 до 176, оставляя их на территории муниципального образования «Город Таганрог»
49.	106-107.054	426963,20	1374027,27	по прямой в южном направлении вдоль восточного ограждения садового участка с номером 217, оставляя его на территории муниципального образования «Город Таганрог»
50.	106-107.055	426932,88	1374031,82	по прямой в западном направлении вдоль южного ограждения садового участка с номером 217, оставляя его на территории муниципального образования «Город Таганрог»
51.	106-107.056	426930,98	1374018,98	по прямой в южном направлении вдоль восточного ограждения садового участка с номером 238, оставляя его на территории муниципального образования «Город Таганрог», пересекая проезд
52.	106-107.057	426905,03	1374023,54	по прямой в юго-восточном направлении
53.	106-107.058	426897,83	1374032,94	по прямой в восточном направлении вдоль автодороги с покры-

1	2	3	4	5
				тием, оставляя ее на территории муниципального образования «Город Таганрог»
54.	106-107.059	426900,23	1374139,74	в общем южном направлении по полевой дороге в тальвеге балки
55.	106-107.060	426826,03	1374140,16	в общем юго-юго-западном направлении, пересекая полевую дорогу
56.	107	426762,53	1374112,74	»;

9) приложение 9 изложить в редакции согласно приложению 5 к настоящему Областному закону;

10) приложение 10 изложить в следующей редакции:

«Приложение 10

к Областному закону «Об установлении границ и наделении соответствующим статусом муниципального образования «Неклиновский район» и муниципальных образований в его составе»

**КАТАЛОГ КООРДИНАТ ОСНОВНЫХ ПОВОРОТНЫХ ТОЧЕК
ГРАНИЦЫ МУНИЦИПАЛЬНОГО ОБРАЗОВАНИЯ
«ВАСИЛЬЕВО-ХАНЖОНОВСКОЕ СЕЛЬСКОЕ ПОСЕЛЕНИЕ»**

№ п/п	№ точки	X (м)	Y (м)	Описание отрезка границы
1	2	3	4	5
1.	001-002.002	расположена на государственной границе между Россией и Украиной		в общем восточном направлении, пересекая лесополосу, далее по полевой дороге вдоль лесополосы, оставляя ее на территории Васильево-Ханжоновского сельского поселения, пересекая автодорогу с покрытием, и далее по прямой, пересекая реку Сухой Еланчик
2.	26.052	428969,75	1335130,06	в общем юго-западном направлении по руслу реки Мокрый Еланчик
3.	26.051	426970,81	1333694,91	в общем восточном направлении, далее вдоль лесополос, оставляя их на территории Васильево-Ханжоновского сельского поселения, и далее по прямой, пересекая полевые дороги и овраг

1	2	3	4	5
4.	26.050	427089,88	1342130,79	по прямой в южном направлении
5.	26.100	426934,81	1342138,27	в общем юго-западном направлении по северо-западной береговой линии пруда, оставляя его на территории Натальевского сельского поселения, далее по тальвегу балки Сухой Еланчик, далее по северо-западной береговой линии пруда, оставляя его на территории Натальевского сельского поселения, далее пересекая проезжую плотину, и далее по тальвегу балки Сухой Еланчик
6.	26.101	419265,35	1336767,85	в общем западном направлении
7.	26.102	419247,93	1334214,56	в общем южном направлении по тальвегу балки Гадючья
8.	26.139	418982,66	1334213,19	по прямой в западном направлении, пересекая лесополосу, далее по полевой дороге вдоль лесополосы, оставляя ее на территории Натальевского сельского поселения
9.	26.140	418967,14	1332015,97	по прямой в южном направлении по полевой дороге вдоль лесополосы, оставляя ее на территории Васильево-Ханжоновского сельского поселения
10.	26.103	418414,02	1332022,26	в общем западно-юго-западном направлении, пересекая лесополосу, далее вдоль лесополосы, оставляя ее на территории Васильево-Ханжоновского сельского поселения, далее по прямой, далее пересекая автодорогу с покрытием, далее вдоль автодороги с покрытием, оставляя ее на территории Платовского сельского поселения, далее по склону балки Пудовая, пересекая полевые дороги
11.	26.104	418051,89	1329319,67	в общем северо-северо-западном направлении по руслу реки Мокрый Еланчик
12.	26.105	419820,25	1328457,03	по прямой в западно-северо-западном направлении, далее

1	2	3	4	5
				вдоль лесополосы, оставляя ее на территории Платовского сельского поселения, пересекая полевую дорогу
13.	26.106	419913,20	1327929,51	по прямой в западном направлении вдоль лесополосы, оставляя ее на территории Платовского сельского поселения, пересекая балки, далее по прямой
14.	001-002.001	расположена на государственной границе между Россией и Украиной		в общем северо-восточном направлении по государственной границе между Россией и Украиной
15.	001-002.002	расположена на государственной границе между Россией и Украиной		

11) приложение 11 изложить в редакции согласно приложению 6 к настоящему Областному закону;

12) приложение 12 изложить в следующей редакции:

«Приложение 12

к Областному закону «Об установлении границ и наделении соответствующим статусом муниципального образования «Неклиновский район» и муниципальных образований в его составе»

**КАТАЛОГ КООРДИНАТ ОСНОВНЫХ ПОВОРОТНЫХ ТОЧЕК
ГРАНИЦЫ МУНИЦИПАЛЬНОГО ОБРАЗОВАНИЯ
«ЛАКЕДЕМОНОВСКОЕ СЕЛЬСКОЕ ПОСЕЛЕНИЕ»**

№ п/п	№ точки	X (м)	Y (м)	Описание отрезка границы
1	2	3	4	5
1.	108-109.044	412337,35	1347685,91	в общем западном направлении по береговой линии Таганрогского залива
2.	108-109.045	412110,42	1337897,37	в общем северо-восточном направлении по береговой линии Миусского лимана
3.	108-109.046	423636,97	1353607,26	

1	2	3	4	5
4.	26.120	419870,70	1353976,00	в общем северном направлении вдоль лесополосы, оставляя ее на территории Лакедемоновского сельского поселения, далее по прямой в западном направлении, далее по прямой в северном направлении
5.	26.119	423454,23	1353272,81	в общем восточном направлении вдоль автодороги с покрытием, оставляя ее на территории Лакедемоновского сельского поселения
6.	26.118	423461,66	1353608,05	по прямой в северном направлении, пересекая автодорогу с покрытием
7.	108-109.046	423636,97	1353607,26	
8.	108-109.044	412337,35	1347685,91	по прямой в северо-северо-западном направлении вдоль автодороги с покрытием, оставляя ее на территории Лакедемоновского сельского поселения
9.	26.127	412472,00	1347641,65	в общем восточно-северо-восточном направлении вдоль южной стороны кварталов хутора Красный Пахарь, оставляя их на территории Лакедемоновского сельского поселения
10.	26.126	412582,80	1347994,56	в общем северо-северо-западном направлении вдоль восточной стороны кварталов хутора Красный Пахарь, оставляя их на территории Лакедемоновского сельского поселения, далее пересекая автодорогу с покрытием, далее между каналом, оставляя его на территории Поляковского сельского поселения, и лесополосой, оставляя ее на территории Лакедемоновского сельского поселения, далее по полевой дороге вдоль лесополосы, оставляя ее на территории Лакедемоновского сельского поселения, далее пересекая канал
11.	26.125	415358,95	1347328,01	в общем западно-юго-западном направлении вдоль канала, оставляя его на территории Лакедемоновского сельского поселения

1	2	3	4	5
12.	26.124	415003,29	1345907,81	в общем северо-северо-западном направлении по полевой дороге вдоль лесополосы, оставляя ее на территории Лакедемоновского сельского поселения
13.	26.123	416382,48	1345545,09	в общем восточно-северо-восточном направлении по полосе отвода автодороги с усовершенствованным покрытием, оставляя ее на территории Лакедемоновского сельского поселения, пересекая канал
14.	26.122	418917,94	1354037,14	по прямой в северном направлении, пересекая автодорогу с усовершенствованным покрытием, далее вдоль канала, протекающего по дамбе, оставляя его на территории Лакедемоновского сельского поселения, пересекая автодорогу с покрытием
15.	26.121	419 849,65	1 353 866,99	по прямой в восточном направлении, пересекая лесополосу
16.	26.120	419870,70	1353976,00	»;

13) приложение 15 изложить в редакции согласно приложению 7 к настоящему Областному закону;

14) приложение 16 изложить в следующей редакции:

«Приложение 16

к Областному закону «Об установлении границ и наделении соответствующим статусом муниципального образования «Неклиновский район» и муниципальных образований в его составе»

**КАТАЛОГ КООРДИНАТ ОСНОВНЫХ ПОВОРОТНЫХ ТОЧЕК
ГРАНИЦЫ МУНИЦИПАЛЬНОГО ОБРАЗОВАНИЯ
«НИКОЛАЕВСКОЕ СЕЛЬСКОЕ ПОСЕЛЕНИЕ»**

№ п/п	№ точки	X (м)	Y (м)	Описание отрезка границы
1	2	3	4	5
1.	106-001.004	429746,37	1362764,59	в общем северо-восточном направлении по руслу реки Миус, пересекая автомобильный мост

1	2	3	4	5
2.	26.057	433329,23	1366120,40	в общем восточно-юго-восточном направлении по руслу реки Миус
3.	26.070	432928,59	1366920,23	в общем восточно-юго-восточном направлении, вначале по прямой, далее по полевой дороге
4.	26.069	432761,57	1367352,77	в общем северо-восточном направлении вдоль автодороги с покрытием, оставляя ее на территории Николаевского сельского поселения
5.	26.068	433736,08	1368283,74	в общем восточно-юго-восточном направлении по тальвегу балки, пересекая две автодороги с покрытием и две линии электропередачи
6.	26.067	433032,05	1369658,48	в общем восточном направлении по полевой дороге вдоль лесополосы, оставляя ее на территории Троицкого сельского поселения
7.	26.066	433002,36	1370267,08	по прямой в южном направлении вдоль лесополосы, оставляя ее на территории Николаевского сельского поселения
8.	26.065	432634,51	1370268,93	по прямой в восточном направлении
9.	26.064	432590,24	1371033,33	по прямой в южном направлении по полевой дороге, далее вдоль лесополосы, оставляя ее на территории Николаевского сельского поселения
10.	26.063	431868,70	1370945,57	в общем юго-юго-восточном направлении по полевой дороге, пересекая железную дорогу с полосой отвода
11.	26.062	431574,53	1371017,64	в общем южном направлении по полевой дороге, пересекая линию электропередачи, далее по полевой дороге между лесополосами, далее по полевой дороге вдоль лесополосы, оставляя ее на территории Самбекского сельского поселения, пересекая автодорогу с покрытием
12.	106-107.024	428415,00	1371155,61	

1	2	3	4	5
13.	106	426650,86	1363988,13	по прямой в юго-восточном направлении, пересекая полевую дорогу
14.	106-107.001	426585,33	1364065,61	по прямой в восточном направлении вдоль северного ограждения кварталов садовых участков, оставляя их на территории муниципального образования «Город Таганрог»
15.	106-107.002	426564,04	1364306,75	в общем северо-северо-восточном направлении, пересекая полевую дорогу
16.	106-107.003	426669,76	1364361,50	по прямой в восточно-юго-восточном направлении вдоль полевой дороги, далее вдоль автодороги с покрытием, оставляя их на территории Неклиновского района, пересекая полевую дорогу и линию электропередачи
17.	106-107.004	426453,47	1365054,06	в общем северо-восточном направлении, пересекая автодорогу с покрытием, и далее вдоль автодороги с покрытием, оставляя ее на территории Неклиновского района
18.	106-107.005	426594,27	1365199,58	в общем северо-северо-восточном направлении вдоль автодороги с покрытием, оставляя ее на территории Неклиновского района, далее по прямой, пересекая линии электропередачи и полевою дорогу
19.	106-107.006	427038,24	1365451,62	в общем северо-северо-восточном направлении, далее вдоль автодороги с покрытием, оставляя ее на территории Неклиновского района, пересекая автодорогу с покрытием
20.	106-107.007	427754,25	1365704,13	в общем восточном направлении вдоль автодороги с покрытием, оставляя ее на территории муниципального образования «Город Таганрог»
21.	106-107.008	427755,55	1365791,10	по прямой в юго-юго-восточном направлении, пересекая автодорогу с покрытием, вдоль автодо-

1	2	3	4	5
				роги с покрытием, оставляя ее на территории Неклиновского района
22.	106-107.009	427465,88	1365971,78	в общем юго-западном направлении по полевой дороге
23.	106-107.010	427415,49	1365924,59	по прямой в юго-юго-восточном направлении
24.	106-107.011	427312,77	1365987,51	по прямой в западно-юго-западном направлении
25.	106-107.012	427283,18	1365943,83	по прямой в юго-юго-восточном направлении
26.	106-107.013	427233,95	1365973,91	по прямой в северо-восточном направлении
27.	106-107.014	427273,95	1366028,15	по прямой в юго-юго-восточном направлении, пересекая линию электропередачи
28.	106-107.015	427212,72	1366070,01	в общем юго-западном направлении вдоль автодороги с усовершенствованным покрытием, оставляя ее на территории Неклиновского района
29.	106-107.016	426201,29	1364708,46	в общем юго-юго-восточном направлении, пересекая автодорогу с усовершенствованным покрытием, далее между кварталами садовых участков, оставляя их на территории муниципального образования «Город Таганрог», и лесополосой, оставляя ее на территории Неклиновского района
30.	106-107.017	425975,57	1364770,75	по прямой в восточно-северо-восточном направлении вдоль лесополосы, оставляя ее на территории муниципального образования «Город Таганрог», далее в общем восточно-северо-восточном направлении, пересекая автодорогу с покрытием, далее вдоль улучшенной грунтовой дороги, оставляя ее на территории Неклиновского района, и далее вдоль проезда между кварталами садовых участков, оставляя его на территории Неклиновского района

1	2	3	4	5
31.	106-107.018	426710,35	1367848,14	в общем северном направлении вдоль полосы отвода железной дороги, оставляя ее на территории муниципального образования «Город Таганрог»
32.	106-107.019	427251,88	1367799,72	по прямой в восточном направлении вдоль южного ограждения подсобного хозяйства, оставляя его на территории Неклиновского района
33.	106-107.020	427249,58	1367861,51	по прямой в северном направлении вдоль восточного ограждения подсобного хозяйства, оставляя его на территории Неклиновского района
34.	106-107.021	427598,97	1367875,03	по прямой в западно-северо-западном направлении вдоль полосы отвода железной дороги, оставляя ее на территории муниципального образования «Город Таганрог»
35.	106-107.022	427614,08	1367844,39	в общем северо-северо-восточном направлении вдоль полосы отвода железной дороги, оставляя ее на территории муниципального образования «Город Таганрог»
36.	106-107.023	428385,09	1368183,01	в общем восточном направлении, пересекая железную дорогу с полосой отвода, далее вдоль лесополосы, оставляя ее на территории муниципального образования «Город Таганрог», пересекая балку, автодорогу с покрытием, линию электропередачи и полевою дорогу
37.	106-107.024	428415,00	1371155,61	
38.	106	426650,86	1363988,13	в общем северном направлении по береговой линии Миусского лимана
39.	106-001.001	428627,07	1364113,34	по прямой в западном направлении по насыпи дамбы, пересекая канал
40.	106-001.002	428741,53	1362889,49	по прямой в северном направлении по насыпи дамбы, пересекая канал

1	2	3	4	5
41.	106-001.003	429123,79	1362916,30	в общем северо-северо-западном направлении по береговой линии Миусского лимана
42.	106-001.004	429746,37	1362764,59	»;

15) приложение 17 изложить в редакции согласно приложению 8 к настоящему Областному закону;

16) приложение 18 изложить в следующей редакции:

«Приложение 18

к Областному закону «Об установлении границ и наделении соответствующим статусом муниципального образования «Неклиновский район» и муниципальных образований в его составе»

**КАТАЛОГ КООРДИНАТ ОСНОВНЫХ ПОВОРОТНЫХ ТОЧЕК
ГРАНИЦЫ МУНИЦИПАЛЬНОГО ОБРАЗОВАНИЯ
«НОВОБЕССЕРГЕНЕВСКОЕ СЕЛЬСКОЕ ПОСЕЛЕНИЕ»**

№ п/п	№ точки	X (м)	Y (м)	Описание отрезка границы
1	2	3	4	5
1.	108-109.046	423636,97	1353607,26	в общем восточном направлении по береговой линии Миусского лимана
2.	109	424032,70	1362183,87	
3.	108	417638,60	1367647,93	в общем северо-западном направлении по тальвегу балки Кагатова
4.	108-109.001	417841,95	1367454,00	в общем западном направлении вдоль границы квартала, расположенного по улице Заводской села Петрушино, оставляя его на территории Неклиновского района, пересекая автодорогу с покрытием
5.	108-109.002	417846,83	1367368,88	по прямой в южном направлении вдоль границы квартала, расположенного по улице Заводской села Петрушино, оставляя его на территории Неклиновского района

1	2	3	4	5
6.	108-109.003	417831,55	1367366,16	в общем западном направлении по краю оврага, оставляя его на территории муниципального образования «Город Таганрог»
7.	108-109.004	417821,94	1367256,08	по прямой в западно-северо-западном направлении вдоль пешеходной дорожки к мемориалу села Петрушино, оставляя ее на территории муниципального образования «Город Таганрог»
8.	108-109.005	417885,87	1367112,35	в общем западном направлении вдоль подъезда к мемориалу села Петрушино, оставляя его на территории муниципального образования «Город Таганрог»
9.	108-109.006	417891,29	1366962,35	по прямой в северо-западном направлении, пересекая автодорогу с покрытием
10.	108-109.007	417973,88	1366902,14	по прямой в западно-северо-западном направлении вдоль каменного ограждения, оставляя его на территории муниципального образования «Город Таганрог»
11.	108-109.008	418087,36	1366672,98	по прямой в северо-западном направлении вдоль каменного ограждения, оставляя его на территории муниципального образования «Город Таганрог»
12.	108-109.009	418123,58	1366623,89	по прямой в западном направлении вдоль каменного ограждения, оставляя его на территории муниципального образования «Город Таганрог»
13.	108-109.010	418074,34	1365979,74	по прямой в северо-северо-западном направлении вдоль каменного ограждения, оставляя его на территории муниципального образования «Город Таганрог»
14.	108-109.011	418466,63	1365844,80	по прямой в западно-северо-западном направлении, далее вдоль полевой дороги, оставляя ее на территории Неклиновского района

1	2	3	4	5
15.	108-109.012	418897,94	1364030,43	по прямой в северном направлении вдоль полевой дороги, оставляя ее на территории Неклиновского района
16.	108-109.013	419240,36	1364014,80	по прямой в восточно-юго-восточном направлении вдоль полевой дороги, оставляя ее на территории Неклиновского района
17.	108-109.014	418812,82	1365777,44	по прямой в восточно-северо-восточном направлении
18.	108-109.015	419067,18	1366162,34	по прямой в северо-западном направлении, далее вдоль автодороги с покрытием, оставляя ее на территории муниципального образования «Город Таганрог», пересекая автодорогу с покрытием
19.	108-109.016	419333,48	1365951,81	в общем северо-северо-западном направлении вдоль автодороги с покрытием, оставляя ее на территории муниципального образования «Город Таганрог»
20.	108-109.017	419449,92	1365893,85	по прямой в северо-северо-западном направлении между лесополосой, оставляя ее на территории Неклиновского района, и автодорогой с покрытием, оставляя ее на территории муниципального образования «Город Таганрог», далее пересекая автодорогу с покрытием
21.	108-109.018	419940,06	1365769,13	в общем западном направлении вдоль автодороги с покрытием, оставляя ее на территории Неклиновского района
22.	108-109.047	419955,08	1365531,86	по прямой в северном направлении
23.	108-109.048	419989,89	1365531,50	по прямой в западно-юго-западном направлении
24.	108-109.049	419973,19	1365454,36	по прямой в северо-северо-западном направлении
25.	108-109.050	420020,97	1365442,06	по прямой в восточно-северо-восточном направлении
26.	108-109.051	420053,18	1365583,21	по прямой в юго-юго-восточном направлении

1	2	3	4	5
27.	108-109.052	420004,77	1365595,54	по прямой в восточно-северо-восточном направлении
28.	108-109.053	420019,75	1365664,37	по прямой в северо-северо-западном направлении
29.	108-109.054	420116,87	1365639,18	по прямой в западно-юго-западном направлении, пересекая полевою дорогу
30.	108-109.055	419896,63	1364666,30	по прямой в северном направлении
31.	108-109.056	420190,32	1364605,11	по прямой в восточном направлении, пересекая полевою дорогу
32.	108-109.057	420204,88	1364673,65	по прямой в северном направлении
33.	108-109.058	420416,23	1364631,73	по прямой в западно-юго-западном направлении, пересекая полевою дорогу
34.	108-109.059	420399,36	1364567,17	по прямой в северном направлении
35.	108-109.060	420546,48	1364537,72	по прямой в восточно-северо-восточном направлении, пересекая полевою дорогу
36.	108-109.061	420564,28	1364605,70	по прямой в северном направлении
37.	108-109.062	420631,37	1364592,02	по прямой в западно-юго-западном направлении по полевой дороге
38.	108-109.019	420620,14	1364568,33	по прямой в юго-западном направлении по полевой дороге
39.	108-109.020	420596,45	1364545,17	в общем западно-юго-западном направлении вдоль подсобного хозяйства, оставляя его на территории муниципального образования «Город Таганрог», и далее по прямой, пересекая полевые дороги
40.	108-109.021	420465,67	1363970,50	по прямой в северо-северо-западном направлении вдоль лесополосы, оставляя ее на территории Неклиновского района
41.	108-109.022	421171,95	1363794,53	по прямой в западном направлении вдоль автодороги с усовершенствованным покрытием, оставляя ее на территории муниципального образования «Город

1	2	3	4	5
				Таганрог»
42.	108-109.023	421097,81	1363431,51	в общем северо-северо-западном направлении, пересекая автодорогу с усовершенствованным покрытием, вдоль автодороги с покрытием, оставляя ее на территории Неклиновского района, далее пересекая эту дорогу
43.	108-109.024	422267,55	1363115,12	по прямой в западно-северо-западном направлении
44.	108-109.025	422288,08	1363057,91	в общем западно-юго-западном направлении вдоль полевой дороги, оставляя ее на территории Неклиновского района
45.	108-109.026	422176,55	1362662,07	по прямой в юго-юго-восточном направлении вдоль лесополосы, оставляя ее на территории муниципального образования «Город Таганрог», далее вдоль лесополосы, оставляя ее на территории Неклиновского района
46.	108-109.027	421211,16	1362920,41	по прямой в восточно-северо-восточном направлении
47.	108-109.028	421214,59	1362934,17	по прямой в юго-юго-восточном направлении вдоль полевой дороги, оставляя ее на территории муниципального образования «Город Таганрог», и далее пересекая автодорогу с усовершенствованным покрытием
48.	108-109.029	420990,67	1362990,32	по прямой в западно-юго-западном направлении между автодорогой с усовершенствованным покрытием, оставляя ее на территории муниципального образования «Город Таганрог», и лесополосой, оставляя ее на территории Неклиновского района
49.	108-109.030	420703,80	1361840,29	по прямой в северо-северо-западном направлении, пересекая автодорогу с усовершенствованным покрытием, и далее между автодорогой с покрытием, оставляя ее на территории муниципального образования «Город Таганрог», и лесополосой, оставляя ее на территории Неклиновского района

1	2	3	4	5
				полосой, оставляя ее на территории Неклиновского района
50.	108-109.031	421571,90	1361609,80	по прямой в северо-северо-западном направлении между лесополосой, оставляя ее на территории Неклиновского района, и кварталами садовых участков, оставляя их на территории муниципального образования «Город Таганрог»
51.	108-109.032	422236,51	1361426,48	по прямой в восточно-северо-восточном направлении вдоль северной стороны кварталов садовых участков, оставляя их на территории муниципального образования «Город Таганрог»
52.	108-109.033	422498,87	1362533,96	по прямой в северо-северо-западном направлении вдоль левой дороги, оставляя ее на территории муниципального образования «Город Таганрог», пересекая автодорогу с усовершенствованным покрытием
53.	108-109.034	422931,20	1362410,53	по прямой в северо-восточном направлении, пересекая автодорогу с покрытием, и далее вдоль автодороги с усовершенствованным покрытием, оставляя ее на территории муниципального образования «Город Таганрог»
54.	108-109.035	423212,94	1362738,09	по прямой в северо-северо-западном направлении
55.	108-109.036	423391,90	1362686,07	в общем западном направлении вдоль южной стороны квартала переулка Пограничный с номерами домов от 1 до 9, оставляя квартал на территории муниципального образования «Город Таганрог»
56.	108-109.037	423362,41	1362523,53	по прямой в северо-северо-западном направлении вдоль западного ограждения земельного участка дома 1 по переулку Пограничный, оставляя его на территории муниципального образования «Город Таганрог»

1	2	3	4	5
57.	108-109.038	423436,36	1362497,12	по прямой в западно-юго-западном направлении вдоль южного ограждения земельного участка дома 2 по переулку Сельский, оставляя его на территории муниципального образования «Город Таганрог»
58.	108-109.039	423427,08	1362471,33	по прямой в северо-северо-западном направлении вдоль западного ограждения земельного участка дома 2 по переулку Сельский, оставляя его на территории муниципального образования «Город Таганрог»
59.	108-109.040	423517,00	1362445,79	в общем восточно-северо-восточном направлении вдоль северной стороны квартала переулка Сельский с номерами домов от 2 до 10, оставляя квартал на территории муниципального образования «Город Таганрог»
60.	108-109.041	423586,90	1362595,09	в общем восточном направлении вдоль северной стороны квартала переулка Сельский с номерами домов от 12 до 20, оставляя квартал на территории муниципального образования «Город Таганрог»
61.	108-109.042	423616,89	1362829,98	в общем северо-западном направлении по тальвегу балки
62.	109	424032,70	1362183,87	
63.	108	417638,60	1367647,93	в общем западно-юго-западном направлении по береговой линии Таганрогского залива
64.	108-109.043	415380,46	1360261,25	в общем северо-северо-западном направлении вдоль западной стороны кварталов села Александрова Коса, оставляя их на территории Новобессергеновского сельского поселения, пересекая автодорогу с покрытием
65.	26.136	416340,94	1359981,09	в общем западно-юго-западном направлении вдоль автодороги с покрытием и далее вдоль северной стороны кварталов села Боцманово, оставляя их на территории Поляковского сельского поселения

1	2	3	4	5
66.	26.135	416159,78	1358966,95	по прямой в северо-северо-западном направлении вдоль лесополосы, оставляя ее на территории Новобессергеновского сельского поселения
67.	26.134	416339,27	1358922,08	по прямой в западно-юго-западном направлении вдоль северной стороны квартала по улице Новой села Боцманово, оставляя его на территории Поляковского сельского поселения
68.	26.133	416 149,6 6	1 358 267,6 4	по прямой в северо-северо-западном направлении вдоль восточной стороны квартала по улице Шевченко хутора Веселый, оставляя его на территории Поляковского сельского поселения, и далее пересекая автодорогу с покрытием
69.	26.132	416361,26	1358201,69	в общем западно-юго-западном направлении вдоль автодороги с покрытием, пересекая полевою дорогу и автодорогу с покрытием, далее вдоль кладбища и далее вдоль северной стороны кварталов хуторов Веселый и Красный Десант, оставляя их на территории Поляковского сельского поселения, пересекая лесополосу
70.	26.131	415 972,5 1	1 356 952,2 1	по прямой в северо-северо-западном направлении вдоль лесополосы, оставляя ее на территории Новобессергеновского сельского поселения
71.	26.130	419370,97	1356079,86	по прямой в западно-юго-западном направлении по полосе отвода автодороги с усовершенствованным покрытием, оставляя ее на территории Новобессергеновского сельского поселения
72.	26.129	419059,08	1354682,73	по прямой в северо-северо-западном направлении, пересекая автодорогу с усовершенствованным покрытием и полевою дорогу
73.	26.128	419986,40	1354460,32	по прямой в западно-юго-западном направлении вдоль лесополосы, оставляя ее на территории Новобессергеновского сельского по-

1	2	3	4	5
				селения
74.	26.120	419870,70	1353976,00	в общем северном направлении вдоль лесополосы, оставляя ее на территории Лакедемоновского сельского поселения, далее по прямой в западном направлении, далее по прямой в северном направлении
75.	26.119	423454,23	1353272,81	в общем восточном направлении вдоль автодороги с покрытием, оставляя ее на территории Лакедемоновского сельского поселения
76.	26.118	423461,66	1353608,05	по прямой в северном направлении, пересекая автодорогу с покрытием
77.	108-109.046	423636,97	1353607,26	

17) приложение 21 изложить в редакции согласно приложению 9 к настоящему Областному закону;

18) приложение 22 изложить в следующей редакции:

«Приложение 22

к Областному закону «Об установлении границ и наделении соответствующим статусом муниципального образования «Неклиновский район» и муниципальных образований в его составе»

**КАТАЛОГ КООРДИНАТ ОСНОВНЫХ ПОВОРОТНЫХ ТОЧЕК
ГРАНИЦЫ МУНИЦИПАЛЬНОГО ОБРАЗОВАНИЯ
«ПЛАТОВСКОЕ СЕЛЬСКОЕ ПОСЕЛЕНИЕ»**

№ п/п	№ точки	X (м)	Y (м)	Описание отрезка границы
1	2	3	4	5
1.	001-002.001	расположена на государственной границе между Россией и Украиной		по прямой в восточном направлении, далее вдоль лесополосы, оставляя ее на территории Платовского сельского поселения, пересекая балки
2.	26.106	419913,20	1327929,51	по прямой в восточно-юго-восточном направлении вдоль лесополосы, оставляя ее на территории Платовского сельского посе-

1	2	3	4	5
				ления, пересекая полевою дорогу, далее по прямой
3.	26.105	419820,25	1328457,03	в общем юго-юго-восточном направлении по руслу реки Мокрый Еланчик
4.	26.104	418051,89	1329319,67	в общем восточно-северо-восточном направлении по склону балки Пудовая, пересекая полевые дороги, далее вдоль автодороги с покрытием, оставляя ее на территории Платовского сельского поселения, далее пересекая автодорогу с покрытием, далее по прямой, далее вдоль лесополосы, оставляя ее на территории Васильево-Ханжоновского сельского поселения, пересекая лесополосу
5.	26.103	418414,02	1332022,26	по прямой в южном направлении по полевой дороге вдоль лесополосы, оставляя ее на территории Платовского сельского поселения
6.	26.117	417194,00	1332017,90	в общем юго-восточном направлении по полевой дороге вдоль лесополосы, оставляя ее на территории Платовского сельского поселения, далее по прямой, пересекая линию электропередачи и автодорогу с покрытием, и далее по полевой дороге вдоль лесополосы, оставляя ее на территории Платовского сельского поселения
7.	26.116	414236,59	1333942,87	по прямой в юго-западном направлении по полевой дороге вдоль лесополосы, оставляя ее на территории Платовского сельского поселения
8.	26.115	413421,73	1332771,53	по прямой в юго-юго-восточном направлении
9.	26.114	412893,39	1333108,11	по прямой в юго-западном направлении вдоль лесополосы, оставляя ее на территории Натальевского сельского поселения
10.	26.113	412676,26	1332777,74	в общем западном направлении вдоль жилого квартала хутора Рожок, оставляя его на террито-

1	2	3	4	5
				рии Натальевского сельского поселения
11.	26.112	412622,56	1332367,20	по прямой в южном направлении, пересекая автодорогу с покрытием
12.	26.111	412574,97	1332378,00	в общем западном направлении вдоль автодороги с покрытием, оставляя ее на территории Платовского сельского поселения
13.	26.110	412453,22	1331756,44	в общем южном направлении по полевой дороге, далее по прямой
14.	106-001.009	411778,90	1331785,48	в общем западном направлении по береговой линии Таганрогского залива
15.	001	расположена на государственной границе между Россией и Украиной		в общем северном направлении по государственной границе между Россией и Украиной
16.	001-002.001	расположена на государственной границе между Россией и Украиной		

19) приложение 23 изложить в редакции согласно приложению 10 к настоящему Областному закону;

20) приложение 24 изложить в следующей редакции:

«Приложение 24

к Областному закону «Об установлении границ и наделении соответствующим статусом муниципального образования «Неклиновский район» и муниципальных образований в его составе»

**КАТАЛОГ КООРДИНАТ ОСНОВНЫХ ПОВОРОТНЫХ ТОЧЕК
ГРАНИЦЫ МУНИЦИПАЛЬНОГО ОБРАЗОВАНИЯ
«ПОКРОВСКОЕ СЕЛЬСКОЕ ПОСЕЛЕНИЕ»**

№ п/п	№ точки	X (м)	Y (м)	Описание отрезка границы
1	2	3	4	5
1.	002-058.019	448431,62	1368540,82	в общем восточно-северо-восточном направлении по руслу реки Миус

1	2	3	4	5
2.	002-058.020	448923,39	1369375,40	по прямой в восточном направлении по каналу
3.	002-058.021	448849,59	1369832,00	в общем восточном направлении, пересекая железную дорогу с полосой отвода
4.	002-058.022	448806,39	1370437,40	в общем юго-юго-восточном направлении вдоль полосы отвода железной дороги, оставляя ее на территории Неклиновского района
5.	002-058.023	447906,39	1370691,20	в общем восточном направлении по полевой дороге, пересекая автодорогу с покрытием, далее по этой полевой дороге вдоль лесополос, оставляя их на территории Матвеево-Курганского района
6.	002-058.024	448015,99	1379913,30	по прямой в южном направлении, далее вдоль лесополосы, оставляя ее на территории Покровского сельского поселения
7.	26.025	446515,89	1379934,49	в общем восточном направлении по полевой дороге вдоль лесополосы, оставляя ее на территории Покровского сельского поселения, и далее пересекая автодорогу с покрытием и балку Сенокосная
8.	26.026	446533,07	1380931,71	в общем южном направлении по полевой дороге вдоль лесополосы, оставляя ее на территории Покровского сельского поселения
9.	26.027	445544,66	1380940,08	в общем восточном направлении по полевой дороге вдоль лесополосы, оставляя ее на территории Покровского сельского поселения, и далее по прямой, пересекая полевую дорогу
10.	26.028	445567,63	1384261,55	в общем южном направлении по тальвегу балки Бузинова, пересекая полевые дороги
11.	26.029	440891,93	1384555,33	в общем западном направлении, вначале по прямой, далее вдоль лесополосы, оставляя ее на территории Покровского сельского поселения

1	2	3	4	5
12.	26.030	440828,68	1381848,47	по прямой в северном направлении, пересекая лесополосу
13.	26.031	440852,83	1381847,86	по прямой в западном направлении вдоль лесополосы, оставляя ее на территории Самбекского сельского поселения, далее пересекая балку Сенокосная, полевою дорогу и лесополосу
14.	26.032	440815,60	1379032,49	по прямой в южном направлении, пересекая лесополосу
15.	26.033	440515,45	1379032,20	в общем западном направлении вдоль лесополосы, оставляя ее на территории Покровского сельского поселения, далее по прямой, пересекая балку Цыганкова, и далее полевой дорожке вдоль лесополосы, оставляя ее на территории Покровского сельского поселения
16.	26.034	440457,34	1375977,70	в общем западном направлении полевой дорожке вдоль лесополосы, оставляя их на территории Покровского сельского поселения, далее пересекая автодорогу с усовершенствованным покрытием
17.	26.035	440468,11	1373187,25	по прямой в северо-западном направлении вдоль автодороги с усовершенствованным покрытием, оставляя ее на территории Покровского сельского поселения
18.	26.036	440508,69	1373148,17	в общем западно-северо-западном направлении вдоль автодороги с покрытием, оставляя ее на территории Покровского сельского поселения
19.	26.037	440731,61	1372393,54	в общем западно-юго-западном направлении вдоль автодороги с покрытием, оставляя ее на территории Покровского сельского поселения, пересекая железную дорогу и автодорогу с покрытием

1	2	3	4	5
20.	26.038	440631,37	1372237,11	по прямой в западно-северо-западном направлении между автодорогой с покрытием, оставляя ее на территории Покровского сельского поселения, и лесополосой, оставляя ее на территории Троицкого сельского поселения
21.	26.039	440808,53	1371953,49	по прямой в юго-западном направлении вдоль автодороги с покрытием, оставляя ее на территории Покровского сельского поселения
22.	26.040	440434,36	1371692,19	в общем восточно-юго-восточном направлении
23.	26.041	440044,73	1372275,00	в общем юго-западном направлении по полевой дороге, далее по прямой
24.	26.042	439605,33	1371950,88	в общем западном направлении по склону балки, оставляя ее на территории Троицкого сельского поселения, далее по тальвегу балки, далее по прямой в западном направлении, пересекая две автодороги с покрытием, и далее по прямой в западно-северо-западном направлении
25.	26.005	439882,59	1369976,81	в общем северо-западном направлении по руслу реки Миус, пересекая автомобильный мост
26.	26.004	441086,67	1368410,26	по прямой в западно-юго-западном направлении вдоль автодороги с покрытием, оставляя ее на территории Большеклиновского сельского поселения
27.	26.003	441036,38	1368197,35	в общем северо-западном направлении вдоль автодороги с покрытием, оставляя ее на территории Большеклиновского сельского поселения
28.	26.002	441351,19	1367977,63	в общем северном направлении вдоль канала, оставляя его на территории Большеклиновского сельского поселения, пересекая канал, далее по прямой, пересекая автодорогу с покрытием

1	2	3	4	5
29.	26.001	443093,25	1367890,65	в общем северном направлении по руслу реки Миус
30.	002-058.019	448431,62	1368540,82	»;

21) приложение 25 изложить в редакции согласно приложению 11 к настоящему Областному закону;

22) приложение 26 изложить в следующей редакции:

«Приложение 26

к Областному закону «Об установлении границ и наделении соответствующим статусом муниципального образования «Неклиновский район» и муниципальных образований в его составе»

**КАТАЛОГ КООРДИНАТ ОСНОВНЫХ ПОВОРОТНЫХ ТОЧЕК
ГРАНИЦЫ МУНИЦИПАЛЬНОГО ОБРАЗОВАНИЯ
«ПОЛЯКОВСКОЕ СЕЛЬСКОЕ ПОСЕЛЕНИЕ»**

№ п/п	№ точки	X (м)	Y (м)	Описание отрезка границы
1	2	3	4	5
1.	108-109.043	415380,46	1360261,25	в общем западно-юго-западном направлении по береговой линии Таганрогского залива
2.	108-109.044	412337,35	1347685,91	по прямой в северо-северо-западном направлении вдоль автодороги с покрытием, оставляя ее на территории Лакедемоновского сельского поселения
3.	26.127	412472,00	1347641,65	в общем восточно-северо-восточном направлении вдоль южной стороны кварталов хутора Красный Пахарь, оставляя их на территории Лакедемоновского сельского поселения
4.	26.126	412582,80	1347994,56	в общем северо-северо-западном направлении вдоль восточной стороны кварталов хутора Красный Пахарь, оставляя их на территории Лакедемоновского сельского поселения, далее пересекая автодорогу с покрытием, далее между каналом, оставляя его на территории Поляковского сель-

1	2	3	4	5
				ского поселения, и лесополосой, оставляя ее на территории Лакедемоновского сельского поселения, далее по полевой дороге вдоль лесополосы, оставляя ее на территории Лакедемоновского сельского поселения, далее пересекая канал
5.	26.125	415358,95	1347328,01	в общем западно-юго-западном направлении вдоль канала, оставляя его на территории Лакедемоновского сельского поселения
6.	26.124	415003,29	1345907,81	в общем северо-северо-западном направлении по полевой дороге вдоль лесополосы, оставляя ее на территории Лакедемоновского сельского поселения
7.	26.123	416382,48	1345545,09	в общем восточно-северо-восточном направлении по полосе отвода автодороги с усовершенствованным покрытием, оставляя ее на территории Лакедемоновского сельского поселения, пересекая канал
8.	26.122	418917,94	1354037,14	по прямой в северном направлении, пересекая автодорогу с усовершенствованным покрытием, далее вдоль канала, протекающего по дамбе, оставляя его на территории Лакедемоновского сельского поселения, пересекая автодорогу с покрытием
9.	26.121	419 849,6 5	1 353 866,9 9	по прямой в восточном направлении, пересекая лесополосу
10.	26.120	419870,70	1353976,00	
11.	108-109.043	415380,46	1360261,25	в общем северо-северо-западном направлении вдоль западной стороны кварталов села Александра Коса, оставляя их на территории Новобессергеновского сельского поселения, пересекая автодорогу с покрытием
12.	26.136	416340,94	1359981,09	в общем западно-юго-западном направлении вдоль автодороги с

1	2	3	4	5
				покрытием и далее вдоль северной стороны кварталов села Боцманово, оставляя их на территории Поляковского сельского поселения
13.	26.135	416159,78	1358966,95	по прямой в северо-северо-западном направлении вдоль лесополосы, оставляя ее на территории Новобессергеновского сельского поселения
14.	26.134	416339,27	1358922,08	по прямой в западно-юго-западном направлении вдоль северной стороны квартала по улице Новой села Боцманово, оставляя его на территории Поляковского сельского поселения
15.	26.133	416 149,6 6	1 358 267,6 4	по прямой в северо-северо-западном направлении вдоль восточной стороны квартала по улице Шевченко хутора Веселый, оставляя его на территории Поляковского сельского поселения, и далее пересекая автодорогу с покрытием
16.	26.132	416361,26	1358201,69	в общем западно-юго-западном направлении вдоль автодороги с покрытием, пересекая полевою дорогу и автодорогу с покрытием, далее вдоль кладбища и далее вдоль северной стороны кварталов хуторов Веселый и Красный Десант, оставляя их на территории Поляковского сельского поселения, пересекая лесополосу
17.	26.131	415 972,5 1	1 356 952,2 1	по прямой в северо-северо-западном направлении вдоль лесополосы, оставляя ее на территории Новобессергеновского сельского поселения
18.	26.130	419370,97	1356079,86	по прямой в западно-юго-западном направлении по полосе отвода автодороги с усовершенствованным покрытием, оставляя ее на территории Новобессергеновского сельского поселения

1	2	3	4	5
19.	26.129	419059,08	1354682,73	по прямой в северо-северо-западном направлении, пересекая автодорогу с усовершенствованным покрытием и полевою дорогу
20.	26.128	419986,40	1354460,32	по прямой в западно-юго-западном направлении вдоль лесополосы, оставляя ее на территории Новобессергеновского сельского поселения
21.	26.120	419870,70	1353976,00	»;

23) приложение 27 изложить в редакции согласно приложению 12 к настоящему Областному закону;

24) приложение 28 изложить в следующей редакции:

«Приложение 28

к Областному закону «Об установлении границ и наделении соответствующим статусом муниципального образования «Неклиновский район» и муниципальных образований в его составе»

**КАТАЛОГ КООРДИНАТ ОСНОВНЫХ ПОВОРОТНЫХ ТОЧЕК
ГРАНИЦЫ МУНИЦИПАЛЬНОГО ОБРАЗОВАНИЯ
«ПРИМОРСКОЕ СЕЛЬСКОЕ ПОСЕЛЕНИЕ»**

№ п/п	№ точки	X (м)	Y (м)	Описание отрезка границы
1	2	3	4	5
1.	113-107.001	428955,41	1385003,39	в общем западно-юго-западном направлении по береговой линии Таганрогского залива
2.	113-107.002	426293,91	1379195,15	по прямой в северном направлении, пересекая канал по дамбе
3.	26.092	426709,48	1379232,71	в общем северо-восточном направлении вдоль кварталов садовых участков, оставляя их на территории Вареновского сельского поселения
4.	26.091	426941,22	1379492,29	в общем северном направлении по руслу пересыхающего ручья
5.	26.090	427201,79	1379488,34	в общем восточном направлении, вначале по прямой, далее вдоль

1	2	3	4	5
				автодороги с покрытием, оставляя ее на территории Приморского сельского поселения, и кварталов садовых участков, оставляя их на территории Вареновского сельского поселения
6.	26.089	427 179,10	1 380 044,23	по прямой в северном направлении, пересекая автодорогу с покрытием, далее вдоль кварталов садовых участков, оставляя их на территории Вареновского сельского поселения, и далее пересекая железную дорогу и лесополосу
7.	26.088	428 329,2 1	1 380 239,4 1	в общем восточном направлении вдоль лесополосы, оставляя ее на территории Приморского сельского поселения
8.	26.087	428428,25	1381128,54	по прямой в северном направлении вдоль жилого квартала села Приморка, оставляя его на территории Приморского сельского поселения
9.	26.086	428539,84	1381127,16	в общем восточно-северо-восточном направлении вдоль жилого квартала села Приморка, оставляя его на территории Приморского сельского поселения
10.	26.085	428607,05	1381280,92	в общем северо-северо-западном направлении вдоль автодороги с покрытием, оставляя ее на территории Вареновского сельского поселения, пересекая автодорогу с покрытием
11.	26.084	429698,76	1380962,99	в общем северном направлении вдоль автодороги с покрытием, оставляя ее на территории Вареновского сельского поселения, пересекая ручей и две автодороги с покрытием
12.	26.081	431318,94	1380947,27	в общем восточном направлении вдоль автодороги с покрытием, оставляя ее на территории Сам-

1	2	3	4	5
				бекского сельского поселения, далее по полевой дороге, оставляя лесополосу на территории Самбекского сельского поселения
13.	26.080	431564,69	1385036,56	по прямой в северо-северо-восточном направлении вдоль автодороги с покрытием, оставляя ее на территории Приморского сельского поселения, далее пересекая автодорогу с усовершенствованным покрытием
14.	26.079	431709,03	1385085,26	по прямой в восточно-юго-восточном направлении вдоль автодороги с усовершенствованным покрытием, оставляя ее на территории Приморского сельского поселения
15.	26.078	431418,15	1385796,87	в общем северном направлении по тальвегу балки Манучкина, далее вдоль лесополосы, оставляя ее на территории Приморского сельского поселения
16.	26.077	432589,99	1385949,86	по прямой в восточно-северо-восточном направлении
17.	26.076	432611,75	1386006,98	в общем восточном направлении по полевой дороге вдоль лесополосы, оставляя ее на территории Приморского сельского поселения
18.	26.075	432620,73	1388185,24	в общем восточном направлении по полевой дороге вдоль лесополосы, оставляя ее на территории Приморского сельского поселения
19.	26.093	432644,32	1389747,33	по прямой в южном направлении, пересекая лесополосу
20.	26.094	432495,90	1389748,04	в общем западно-юго-западном направлении по тальвегу балки
21.	26.095	432087,32	1388519,82	в общем южном направлении вдоль лесополосы, оставляя ее на территории Синявского сельского поселения

1	2	3	4	5
22.	26.096	430928,15	1388526,10	по прямой в восточно-юго-восточном направлении вдоль лесополосы и автодороги с усовершенствованным покрытием, оставляя их на территории Приморского сельского поселения
23.	26.097	430698,86	1389734,75	по прямой в южном направлении, пересекая автодорогу с усовершенствованным покрытием
24.	26.098	429956,50	1389739,04	в общем западном направлении по полевой дороге, далее вдоль кварталов садовых участков, оставляя их на территории Синявского сельского поселения, далее пересекая автодорогу с покрытием, далее вдоль этой автодороги с покрытием, оставляя ее на территории Приморского сельского поселения, и далее по полевой дороге вдоль кварталов садовых участков, оставляя их на территории Синявского сельского поселения
25.	26.099	429961,32	1386677,53	в общем южном направлении по проезду между садовыми участками, далее по прямой, пересекая железную дорогу
26.	26.137	429227,16	1386652,33	в общем западном направлении между железной дорогой, оставляя ее на территории Приморского сельского поселения, и кварталами садовых участков, оставляя их на территории Синявского сельского поселения, далее по проезду между садовыми участками
27.	26.138	429341,72	1385138,33	в общем юго-юго-западном направлении вдоль кварталов садовых участков, оставляя их на территории Синявского сельского поселения
28.	113-107.001	428955,41	1385003,39	

25) приложение 29 изложить в редакции согласно приложению 13 к настоящему Областному закону;

26) приложение 30 изложить в следующей редакции:

«Приложение 30

к Областному закону «Об установлении границ и наделении соответствующим статусом муниципального образования «Неклиновский район» и муниципальных образований в его составе»

**КАТАЛОГ КООРДИНАТ ОСНОВНЫХ ПОВОРОТНЫХ ТОЧЕК
ГРАНИЦЫ МУНИЦИПАЛЬНОГО ОБРАЗОВАНИЯ
«САМБЕКСКОЕ СЕЛЬСКОЕ ПОСЕЛЕНИЕ»**

№ п/п	№ точки	X (м)	Y (м)	Описание отрезка границы
1	2	3	4	5
1.	106-107.024	428415,00	1371155,61	в общем юго-юго-восточном направлении, пересекая полевую дорогу
2.	106-107.025	428340,51	1371199,98	по прямой в восточно-юго-восточном направлении
3.	106-107.026	428261,84	1371417,99	по прямой в юго-восточном направлении
4.	106-107.027	428238,74	1371448,92	по прямой в юго-западном направлении
5.	106-107.028	428218,81	1371432,07	по прямой в юго-восточном направлении вдоль кварталов садовых участков, оставляя их на территории Неклиновского района
6.	106-107.029	427958,30	1371724,71	в общем южном направлении вдоль кварталов садовых участков, оставляя их на территории Неклиновского района
7.	106-107.030	427754,80	1371700,18	по прямой в восточном направлении вдоль кварталов садовых участков, оставляя их на территории Неклиновского района
8.	106-107.031	427761,69	1371851,46	по прямой в северном направлении вдоль кварталов садовых участков, оставляя их на территории Неклиновского района

1	2	3	4	5
9.	106-107.032	427837,59	1371859,66	по прямой в юго-восточном направлении вдоль кварталов садовых участков, оставляя их на территории Неклиновского района
10.	106-107.033	427767,63	1371925,48	в общем восточно-северо-восточном направлении вдоль кварталов садовых участков, оставляя их на территории Неклиновского района
11.	106-107.034	427799,41	1371994,48	по прямой в юго-юго-восточном направлении вдоль кварталов садовых участков, оставляя их на территории Неклиновского района
12.	106-107.035	427703,83	1372044,76	в общем юго-восточном направлении, далее вдоль улучшенной грунтовой дороги, оставляя ее на территории Неклиновского района
13.	106-107.036	427580,88	1372205,01	в общем юго-восточном направлении, пересекая автодорогу с усовершенствованным покрытием
14.	106-107.037	427560,16	1372228,79	по прямой в восточно-северо-восточном направлении вдоль полосы отвода автодороги с усовершенствованным покрытием, оставляя ее на территории Неклиновского района
15.	106-107.038	427700,66	1372569,76	в общем северо-восточном направлении вдоль полосы отвода автодороги с усовершенствованным покрытием, оставляя ее на территории Неклиновского района, пересекая автодорогу с покрытием
16.	106-107.061	428983,82	1374415,43	в общем северо-восточном направлении вдоль полосы отвода автодороги с усовершенствованным покрытием, оставляя ее на территории Самбекского сельского поселения
17.	26.083	431477,98	1377350,77	
18.	106-107.024	428415,00	1371155,61	в общем северном направлении

1	2	3	4	5
				по полевой дороге вдоль лесополосы, оставляя ее на территории Самбекского сельского поселения, пересекая автодорогу с покрытием, далее по полевой дороге между лесополосами, далее по полевой дороге, пересекая линию электропередачи
19.	26.062	431574,53	1371017,64	по прямой в северо-восточном направлении вдоль полосы отвода железной дороги, оставляя ее на территории Троицкого сельского поселения
20.	26.061	432421,02	1371692,35	по прямой в восточном направлении вдоль лесополосы, оставляя ее на территории Самбекского сельского поселения
21.	26.060	432483,42	1376070,38	в общем северном направлении вдоль лесополосы, оставляя ее на территории Самбекского сельского поселения, далее вдоль западной границы квартала садовых участков, оставляя их на территории Самбекского сельского поселения, далее по прямой и далее вдоль лесополосы, оставляя ее на территории Самбекского сельского поселения, пересекая балку Быкабекова, линию электропередачи и автодорогу с покрытием
22.	26.034	440457,34	1375977,70	в общем восточном направлении по полевой дороге вдоль лесополосы, оставляя ее на территории Покровского сельского поселения, далее по прямой, пересекая балку Цыганкова, и далее вдоль лесополосы, оставляя ее на территории Покровского сельского поселения
23.	26.033	440515,45	1379032,20	по прямой в северном направлении, пересекая лесополосу

1	2	3	4	5
24.	26.032	440815,60	1379032,49	по прямой в восточном направлении, пересекая лесополосу, полевую дорогу и балку Сенокосная, далее вдоль лесополосы, оставляя ее на территории Самбекского сельского поселения
25.	26.031	440852,83	1381847,86	по прямой в южном направлении, пересекая лесополосу
26.	26.030	440828,68	1381848,47	в общем восточном направлении вдоль лесополосы, оставляя ее на территории Покровского сельского поселения, и далее по прямой
27.	26.029	440891,93	1384555,33	в общем восточном направлении вдоль лесополосы, оставляя ее на территории Советинского сельского поселения, далее в общем юго-юго-восточном направлении, пересекая полевую дорогу, реки Бирючья и Сухой Самбек, далее по полевой дороге
28.	26.043	440627,25	1388054,06	в общем южном направлении вдоль лесополосы, оставляя ее на территории Самбекского сельского поселения, далее по прямой, пересекая балку Ландина, и далее вдоль лесополосы, оставляя ее на территории Самбекского сельского поселения, пересекая автодорогу с покрытием
29.	26.071	436615,04	1388102,87	по прямой в западном направлении вдоль лесополосы, оставляя ее на территории Синявского сельского поселения
30.	26.072	436618,21	1387855,16	по прямой в южном направлении вдоль лесополосы, оставляя ее на территории Самбекского сельского поселения, далее по прямой до тальвега балки Манучкина
31.	26.073	435303,42	1387859,57	в общем северо-северо-восточном направлении по тальвегу балки Манучкина

1	2	3	4	5
32.	26.074	435664,54	1388061,64	в общем южном направлении, вначале по прямой, далее по полевой дороге вдоль лесополосы, оставляя ее на территории Самбекского сельского поселения
33.	26.075	432620,73	1388185,24	в общем западном направлении по полевой дороге вдоль лесополосы, оставляя ее на территории Приморского сельского поселения
34.	26.076	432611,75	1386006,98	по прямой в западно-юго-западном направлении
35.	26.077	432589,99	1385949,86	в общем южном направлении вдоль лесополосы, оставляя ее на территории Приморского сельского поселения, далее по тальвегу балки Манучкина
36.	26.078	431418,15	1385796,87	по прямой в западно-северо-западном направлении вдоль автодороги с усовершенствованным покрытием, оставляя ее на территории Приморского сельского поселения
37.	26.079	431709,03	1385085,26	по прямой в юго-юго-западном направлении, пересекая автодорогу с усовершенствованным покрытием, далее вдоль автодороги с покрытием, оставляя ее на территории Приморского сельского поселения
38.	26.080	431564,69	1385036,56	в общем западном направлении по полевой дороге, оставляя лесополосу на территории Самбекского сельского поселения, далее вдоль автодороги с покрытием, оставляя ее на территории Самбекского сельского поселения

1	2	3	4	5
39.	26.081	431318,94	1380947,27	в общем западном направлении, пересекая автодорогу с покрытием, далее по полевой дороге, пересекая линию электропередачи, далее по прямой в южном направлении вдоль лесополосы, оставляя ее на территории Вареновского сельского поселения, и далее в общем западном направлении, пересекая реку Самбек, далее по полевой дороге, оставляя лесополосу на территории Вареновского сельского поселения
40.	26.082	431064,44	1377502,48	по прямой в северном направлении вдоль лесополосы, оставляя ее на территории Вареновского сельского поселения, далее по прямой в западном направлении
41.	26.083	431477,98	1377350,77	»;

27) приложение 31 изложить в редакции согласно приложению 14 к настоящему Областному закону;

28) приложение 32 изложить в следующей редакции:

«Приложение 32

к Областному закону «Об установлении границ и наделении соответствующим статусом муниципального образования «Неклиновский район» и муниципальных образований в его составе»

**КАТАЛОГ КООРДИНАТ ОСНОВНЫХ ПОВОРОТНЫХ ТОЧЕК
ГРАНИЦЫ МУНИЦИПАЛЬНОГО ОБРАЗОВАНИЯ
«СИНЯВСКОЕ СЕЛЬСКОЕ ПОСЕЛЕНИЕ»**

№ п/п	№ точки	X (м)	Y (м)	Описание отрезка границы
1	2	3	4	5
1.	059-070.004	440792,34	1394001,45	по прямой в южном направлении по полевой дороге вдоль лесополосы, оставляя ее на территории Неклиновского района

1	2	3	4	5
2.	059-070.005	438208,80	1394033,87	в общем южном направлении вдоль лесополосы, оставляя ее на территории Неклиновского района, пересекая балку Лоханова и лесополосу
3.	059-070.006	432713,37	1394093,74	по прямой в восточном направлении, пересекая полевые дороги, далее вдоль лесополосы, оставляя ее на территории Неклиновского района, пересекая балку Белая Криница и автодорогу с покрытием
4.	059-070.007	432792,91	1401099,13	в общем южном направлении вдоль лесополосы, оставляя ее на территории Неклиновского района, далее вдоль садовых участков, оставляя их на территории Мясниковского района, далее пересекая автодорогу с покрытием и реку Донской Чулек, далее вдоль лесополосы, оставляя ее на территории Мясниковского района, пересекая автодорогу с покрытием
5.	059-070.008	427561,10	1401151,40	в общем западно-северо-западном направлении вдоль кварталов садовых участков, оставляя их на территории Неклиновского района
6.	059-070.009	427642,50	1400912,50	в общем юго-юго-западном направлении, оставляя кварталы садовых участков на территории Неклиновского района, далее по прямой в юго-юго-восточном направлении, пересекая железную дорогу
7.	059-070.010	426681,18	1400539,51	в общем восточном направлении по руслу реки Мертвый Донец
8.	059-070.011	426542,87	1404318,12	по прямой в юго-юго-восточном направлении
9.	059-070.012	426350,00	1404409,75	в общем юго-западном направлении
10.	059-070.013	425754,20	1403700,74	в общем юго-юго-западном направлении по руслу ерика Платов

1	2	3	4	5
11.	070	423447,80	1402818,26	в общем западно-юго-западном направлении по руслу ерика Платов
12.	070-113.001	422495,40	1400653,28	в общем западно-северо-западном направлении по руслу ерика Лагутник
13.	070-113.002	422766,55	1399976,07	в общем западно-северо-западном направлении по руслу ерика Татарский
14.	070-113.003	422906,45	1399430,98	в общем западно-северо-западном направлении по руслу ерика Перекоп
15.	070-113.004	423268,75	1398172,47	в общем южном направлении по руслу ерика Малый
16.	070-113.005	422103,10	1398224,31	в общем южном направлении по руслу гирла Средняя Кутерьма
17.	070-113.006	420296,35	1398598,09	в общем западно-юго-западном направлении по руслу гирла Кутерьма
18.	070-113.007	418675,80	1395076,92	в общем западно-северо-западном направлении по руслу ерика, проходящего выше гирла Кутерьма
19.	113	419001,79	1393589,51	в общем северо-западном направлении по береговой линии Таганрогского залива
20.	113-107.001	428955,41	1385003,39	в общем северо-северо-восточном направлении вдоль квартала садовых участков, оставляя их на территории Синявского сельского поселения
21.	26.138	429341,72	1385138,33	в общем восточном направлении по проезду между садовыми участками, далее между железной дорогой, оставляя ее на территории Приморского сельского поселения, и кварталами садовых участков, оставляя их на территории Синявского сельского поселения
22.	26.137	429227,16	1386652,33	в общем северном направлении, вначале по прямой, пересекая железную дорогу, далее по проезду между садовыми участками

1	2	3	4	5
23.	26.099	429961,32	1386677,53	в общем восточном направлении по полевой дороге вдоль кварталов садовых участков, оставляя их на территории Синявского сельского поселения, далее вдоль автодороги с покрытием, оставляя ее на территории Приморского сельского поселения, далее пересекая эту автодорогу с покрытием, далее вдоль кварталов садовых участков, оставляя их на территории Синявского сельского поселения, и далее по полевой дороге
24.	26.098	429956,50	1389739,04	по прямой в северном направлении, пересекая автодорогу с усовершенствованным покрытием
25.	26.097	430698,86	1389734,75	по прямой в западно-северо-западном направлении вдоль лесополосы и автодороги с усовершенствованным покрытием, оставляя их на территории Приморского сельского поселения
26.	26.096	430928,15	1388526,10	в общем северном направлении вдоль лесополосы, оставляя ее на территории Синявского сельского поселения
27.	26.095	432087,32	1388519,82	в общем восточно-северо-восточном направлении по тальвегу балки
28.	26.094	432495,90	1389748,04	по прямой в северном направлении, пересекая лесополосу
29.	26.093	432644,32	1389747,33	в общем западном направлении по полевой дороге вдоль лесополосы, оставляя ее на территории Приморского сельского поселения
30.	26.075	432620,73	1388185,24	в общем северном направлении по полевой дороге вдоль лесополосы, оставляя ее на территории Самбекского сельского поселения, далее по прямой

1	2	3	4	5
31.	26.074	435664,54	1388061,64	в общем юго-юго-западном направлении по тальвегу балки Манучкина
32.	26.073	435303,42	1387859,57	по прямой в северном направлении, далее вдоль лесополосы, оставляя ее на территории Самбекского сельского поселения
33.	26.072	436618,21	1387855,16	по прямой в восточном направлении вдоль лесополосы, оставляя ее на территории Синявского сельского поселения
34.	26.071	436615,04	1388102,87	в общем северном направлении вдоль лесополосы, оставляя ее на территории Самбекского сельского поселения, пересекая автодорогу с покрытием, далее по прямой, пересекая балку Ландина, и далее вдоль лесополосы, оставляя ее на территории Самбекского сельского поселения
35.	26.043	440627,25	1388054,06	в общем восточном направлении вдоль лесополосы, оставляя ее на территории Синявского сельского поселения, далее вдоль лесополосы, оставляя их на территории Советинского сельского поселения, пересекая балку и автодорогу с покрытием, и далее по прямой, пересекая лесополосу
36.	059-070.004	440792,34	1394001,45	»;

29) приложение 33 изложить в редакции согласно приложению 15 к настоящему Областному закону;

30) приложение 34 изложить в следующей редакции:

«Приложение 34

к Областному закону «Об установлении границ и наделении соответствующим статусом муниципального образования «Неклиновский район» и муниципальных образований в его составе»

**КАТАЛОГ КООРДИНАТ ОСНОВНЫХ ПОВОРОТНЫХ ТОЧЕК
ГРАНИЦЫ МУНИЦИПАЛЬНОГО ОБРАЗОВАНИЯ
«СОВЕТИНСКОЕ СЕЛЬСКОЕ ПОСЕЛЕНИЕ»**

№ п/п	№ точки	X (м)	Y (м)	Описание отрезка границы
1	2	3	4	5
1.	002-058.024	448015,99	1379913,30	в общем восточном направлении по полевой дороге вдоль лесополосы, оставляя ее на территории Матвеево-Курганского района
2.	002-058.025	448036,97	1380919,79	в общем северном направлении по полевой дороге вдоль лесополосы, оставляя ее на территории Матвеево-Курганского района
3.	002-058.026	450011,49	1380891,60	по прямой в восточном направлении вдоль лесополосы, оставляя ее на территории Матвеево-Курганского района, далее пересекая русло пересыхающего ручья, и далее по полевой дороге, оставляя лесополосу на территории Матвеево-Курганского района
4.	002-058.027	450106,49	1386891,90	по прямой в северном направлении по полевой дороге вдоль лесополосы, оставляя ее на территории Матвеево-Курганского района
5.	002-058.028	454606,70	1386834,41	в общем восточном направлении вдоль лесополосы, оставляя ее на территории Неклиновского района, далее по прямой
6.	002-058.029	454661,49	1390622,50	в общем северо-восточном направлении по тальвегу балки Бирючья
7.	002-058.030	459393,06	1393793,47	в общем северном направлении
8.	058	459676,54	1393778,72	по прямой в восточном направлении, пересекая балку Бирючья, далее вдоль лесополосы, оставляя ее на территории Неклиновского района
9.	058-059.001	459729,78	1396768,62	по прямой в южном направлении по полевой дороге вдоль лесополосы, оставляя ее на территории Неклиновского района

1	2	3	4	5
10.	058-059.002	458716,95	1396790,06	по прямой в восточном направлении вдоль лесополосы, оставляя ее на территории Неклиновского района, пересекая балку Мокрый Самбек и грунтовую дорогу
11.	058-059.003	458764,74	1399905,97	в общем юго-юго-восточном направлении вдоль лесополосы, оставляя ее на территории Неклиновского района, пересекая балку Чеснокова
12.	059	453417,49	1403199,10	в общем западно-юго-западном направлении вдоль лесополосы, оставляя ее на территории Неклиновского района, пересекая балку Ступина
13.	059-070.001	449368,42	1396292,69	по прямой в юго-юго-восточном направлении вдоль лесополосы, оставляя ее на территории Неклиновского района, далее по прямой
14.	059-070.002	446055,66	1398214,66	в общем западно-юго-западном направлении по руслу реки Сухой Самбек
15.	059-070.003	444812,86	1393924,06	в общем южном направлении, вначале по прямой, пересекая автодорогу с покрытием, далее вдоль лесополосы, оставляя ее на территории Неклиновского района, пересекая балку
16.	059-070.004	440792,34	1394001,45	в общем западном направлении, вначале по прямой, пересекая лесополосу, далее вдоль лесополос, оставляя их на территории Советинского сельского поселения, пересекая автодорогу с покрытием и балку, и далее вдоль лесополосы, оставляя ее на территории Синявского сельского поселения
17.	26.043	440627,25	1388054,06	в общем юго-западном направлении по полевой дороге, далее в общем западно-северо-западном направлении, пересекая реки Сухой Самбек и Бирючья и полевую дорогу, далее вдоль лесополосы, оставляя ее на территории Советинского сельского поселения

1	2	3	4	5
18.	26.029	440891,93	1384555,33	в общем северном направлении по тальвегу балки Бузинова, пересекая полевые дороги
19.	26.028	445567,63	1384261,55	в общем западном направлении, вначале по прямой, пересекая полевую дорогу, далее по полевой дороге вдоль лесополосы, оставляя ее на территории Покровского сельского поселения
20.	26.027	445544,66	1380940,08	в общем северном направлении по полевой дороге вдоль лесополосы, оставляя ее на территории Покровского сельского поселения
21.	26.026	446533,07	1380931,71	в общем западном направлении, пересекая балку Сенокосная и автодорогу с покрытием, и далее по полевой дороге вдоль лесополосы, оставляя ее на территории Покровского сельского поселения
22.	26.025	446515,89	1379934,49	по прямой в северном направлении вдоль лесополосы, оставляя ее на территории Покровского сельского поселения, и далее по прямой
23.	002-058.024	448015,99	1379913,30	

31) приложение 35 изложить в редакции согласно приложению 16 к настоящему Областному закону;

32) приложение 36 изложить в следующей редакции:

«Приложение 36

к Областному закону «Об установлении границ и наделении соответствующим статусом муниципального образования «Неклиновский район» и муниципальных образований в его составе»

**КАТАЛОГ КООРДИНАТ ОСНОВНЫХ ПОВОРОТНЫХ ТОЧЕК
ГРАНИЦЫ МУНИЦИПАЛЬНОГО ОБРАЗОВАНИЯ
«ТРОИЦКОЕ СЕЛЬСКОЕ ПОСЕЛЕНИЕ»**

№ п/п	№ точки	X (м)	Y (м)	Описание отрезка границы
1	2	3	4	5

1	2	3	4	5
1.	26.005	439882,59	1369976,81	по прямой в восточно-юго-восточном направлении, далее по прямой в восточном направлении, пересекая две автодороги с покрытием, и далее в общем восточном направлении по тальвегу балки, и далее по склону балки, оставляя ее на территории Троицкого сельского поселения
2.	26.042	439605,33	1371950,88	в общем северо-восточном направлении, вначале по прямой, далее по полевой дороге
3.	26.041	440044,73	1372275,00	в общем западно-северо-западном направлении
4.	26.040	440434,36	1371692,19	по прямой в северо-восточном направлении вдоль автодороги с покрытием, оставляя ее на территории Покровского сельского поселения
5.	26.039	440808,53	1371953,49	по прямой в восточно-юго-восточном направлении между автодорогой с покрытием, оставляя ее на территории Покровского сельского поселения, и лесополосой, оставляя ее на территории Троицкого сельского поселения
6.	26.038	440631,37	1372237,11	в общем восточно-северо-восточном направлении вдоль автодороги с покрытием, оставляя ее на территории Покровского сельского поселения, пересекая автодорогу с покрытием и железную дорогу
7.	26.037	440731,61	1372393,54	в общем восточно-юго-восточном направлении вдоль автодороги с покрытием, оставляя ее на территории Покровского сельского поселения
8.	26.036	440508,69	1373148,17	по прямой в юго-восточном направлении вдоль автодороги с усовершенствованным покрытием, оставляя ее на территории Покровского сельского поселения

1	2	3	4	5
9.	26.035	440468,11	1373187,25	в общем восточном направлении, пересекая автодорогу с усовершенствованным покрытием, далее по полевой дороге вдоль лесополос, оставляя их на территории Покровского сельского поселения
10.	26.034	440457,34	1375977,70	в общем южном направлении вдоль лесополосы, оставляя ее на территории Самбекского сельского поселения, пересекая автодорогу с покрытием, линию электропередачи и балку Быкабекова, далее по прямой и далее вдоль западной границы квартала садовых участков, оставляя их на территории Самбекского сельского поселения, далее вдоль лесополосы, оставляя ее на территории Самбекского сельского поселения
11.	26.060	432483,42	1376070,38	по прямой в западном направлении вдоль лесополосы, оставляя ее на территории Самбекского сельского поселения
12.	26.061	432421,02	1371692,35	по прямой в юго-западном направлении вдоль полосы отвода железной дороги, оставляя ее на территории Троицкого сельского поселения
13.	26.062	431574,53	1371017,64	в общем северо-северо-западном направлении по полевой дороге, пересекая железную дорогу с полосой отвода
14.	26.063	431868,70	1370945,57	по прямой в северном направлении вдоль лесополосы, оставляя ее на территории Николаевского сельского поселения, далее по полевой дороге
15.	26.064	432590,24	1371033,33	по прямой в западном направлении
16.	26.065	432634,51	1370268,93	по прямой в северном направлении вдоль лесополосы, оставляя ее на территории Николаевского сельского поселения
17.	26.066	433002,36	1370267,08	в общем западном направлении по полевой дороге вдоль лесополосы, оставляя ее на территории Троицкого сельского поселения

1	2	3	4	5
18.	26.067	433032,05	1369658,48	в общем западно-северо-западном направлении по тальвегу балки, пересекая две линии электропередачи и две автодороги с покрытием
19.	26.068	433736,08	1368283,74	в общем юго-западном направлении вдоль автодороги с покрытием, оставляя ее на территории Николаевского сельского поселения
20.	26.069	432761,57	1367352,77	в общем западно-северо-западном направлении по полевой дороге, далее по прямой
21.	26.070	432928,59	1366920,23	в общем западно-северо-западном направлении по руслу реки Миус
22.	26.057	433329,23	1366120,40	в общем северном направлении, далее вдоль лесополосы, оставляя ее на территории Троицкого сельского поселения, далее по полевой дороге вдоль лесополосы, оставляя ее на территории Андреево-Мелентьевского сельского поселения, пересекая автодорогу с покрытием и линию электропередачи
23.	26.056	436923,72	1366044,29	по прямой в западном направлении по полевой дороге вдоль лесополосы, оставляя ее на территории Троицкого сельского поселения, пересекая линию электропередачи, далее по полевой дороге
24.	26.055	436918,00	1364270,03	по прямой в северном направлении вдоль лесополосы, оставляя ее на территории Андреево-Мелентьевского сельского поселения, пересекая линию электропередачи
25.	26.054	438538,80	1364241,59	по прямой в северном направлении вдоль лесополосы, оставляя ее на территории Андреево-Мелентьевского сельского поселения
26.	26.053	439088,70	1364227,69	по прямой в северном направлении вдоль лесополосы, оставляя ее на территории Андреево-Мелентьевского сельского поселения

1	2	3	4	5
27.	26.010	439336,37	1364216,47	в общем восточном направлении по полевой дороге, далее по этой полевой дороге вдоль лесополосы, оставляя ее на территории Большеклиновского сельского поселения, далее по прямой
28.	26.009	439364,95	1367964,48	в общем северном направлении, вначале по прямой, далее вдоль лесополосы, оставляя ее на территории Большеклиновского сельского поселения
29.	26.008	439776,80	1367966,89	в общем восточном направлении, вначале по прямой, пересекая полевую дорогу и автодорогу с покрытием, далее по проезду между кварталами жилой застройки поселка Луначарский, оставляя их на территории Троицкого сельского поселения, и кварталами хутора Едуш, оставляя их на территории Большеклиновского сельского поселения, далее по сухой канаве
30.	26.007	439779,64	1369206,65	по прямой в юго-юго-восточном направлении вдоль сухой канавы по дамбе, оставляя ее на территории Большеклиновского сельского поселения
31.	26.006	439589,13	1369269,48	в общем восточно-северо-восточном направлении по руслу реки Миус
32.	26.005	439882,59	1369976,81	

Статья 2

Настоящий Областной закон вступает в силу со дня его официального опубликования.

Губернатор
Ростовской области

г. Ростов-на-Дону
16 августа 2021 года
№ 558-ЗС



В.Ю. Голубев

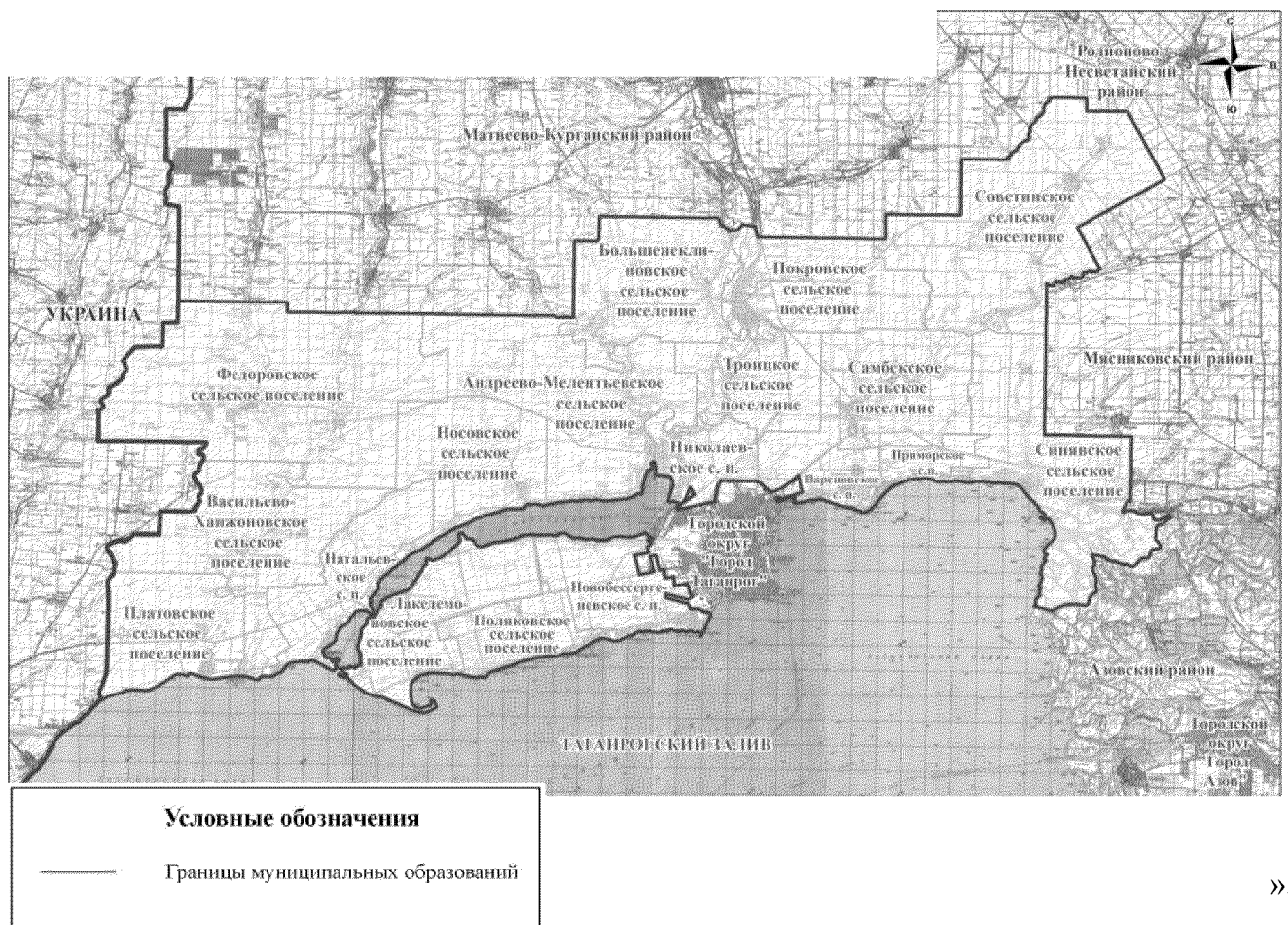
Приложение 1

к Областному закону «О внесении изменений в Областной закон «Об установлении границ и наделении соответствующим статусом муниципального образования «Неклиновский район» и муниципальных образований в его составе»

«Приложение 1

к Областному закону «Об установлении границ и наделении соответствующим статусом муниципального образования «Неклиновский район» и муниципальных образований в его составе»

**КАРТА-СХЕМА ГРАНИЦЫ МУНИЦИПАЛЬНОГО ОБРАЗОВАНИЯ
«НЕКЛИНОВСКИЙ РАЙОН»**



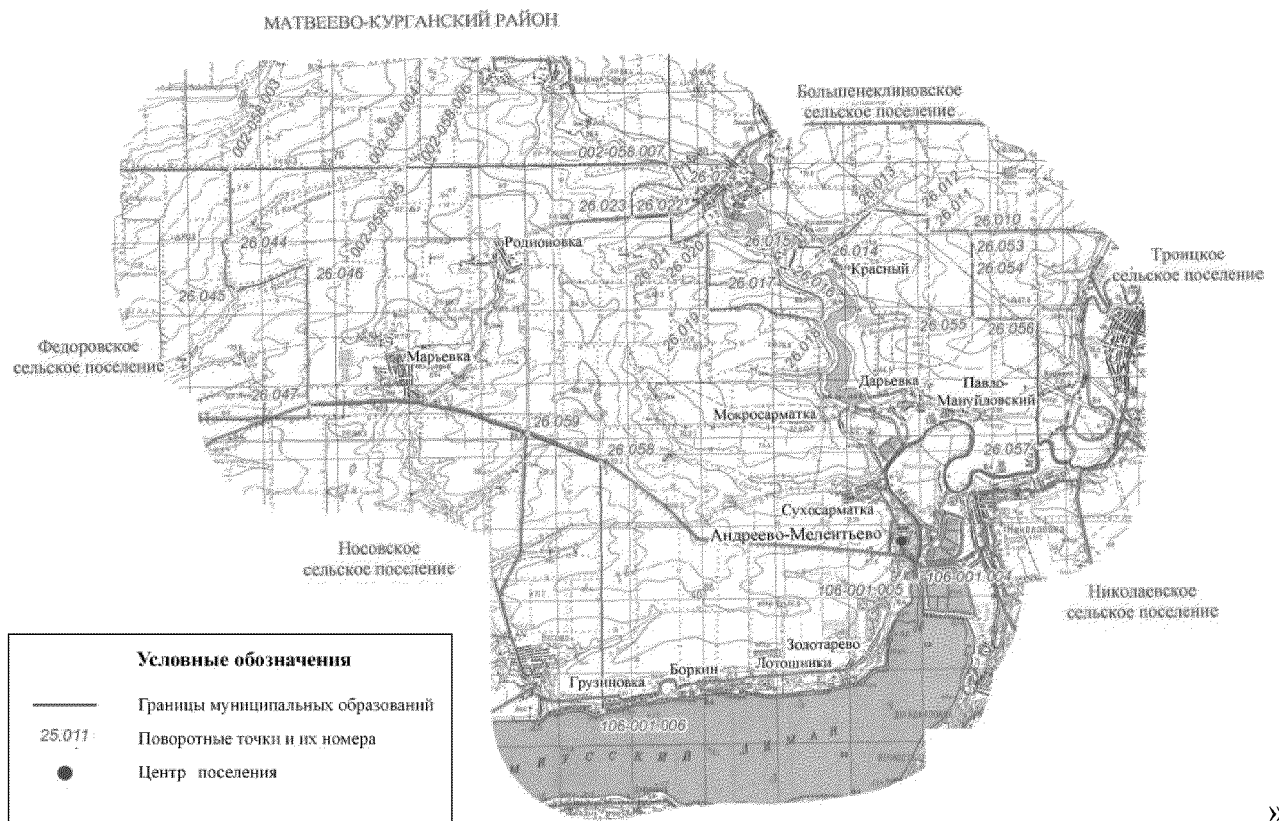
Приложение 2

к Областному закону «О внесении изменений в Областной закон «Об установлении границ и наделении соответствующим статусом муниципального образования «Неклиновский район» и муниципальных образований в его составе»

«Приложение 3

к Областному закону «Об установлении границ и наделении соответствующим статусом муниципального образования «Неклиновский район» и муниципальных образований в его составе»

КАРТА-СХЕМА ГРАНИЦЫ МУНИЦИПАЛЬНОГО ОБРАЗОВАНИЯ «АНДРЕЕВО-МЕЛЕНТЬЕВСКОЕ СЕЛЬСКОЕ ПОСЕЛЕНИЕ»



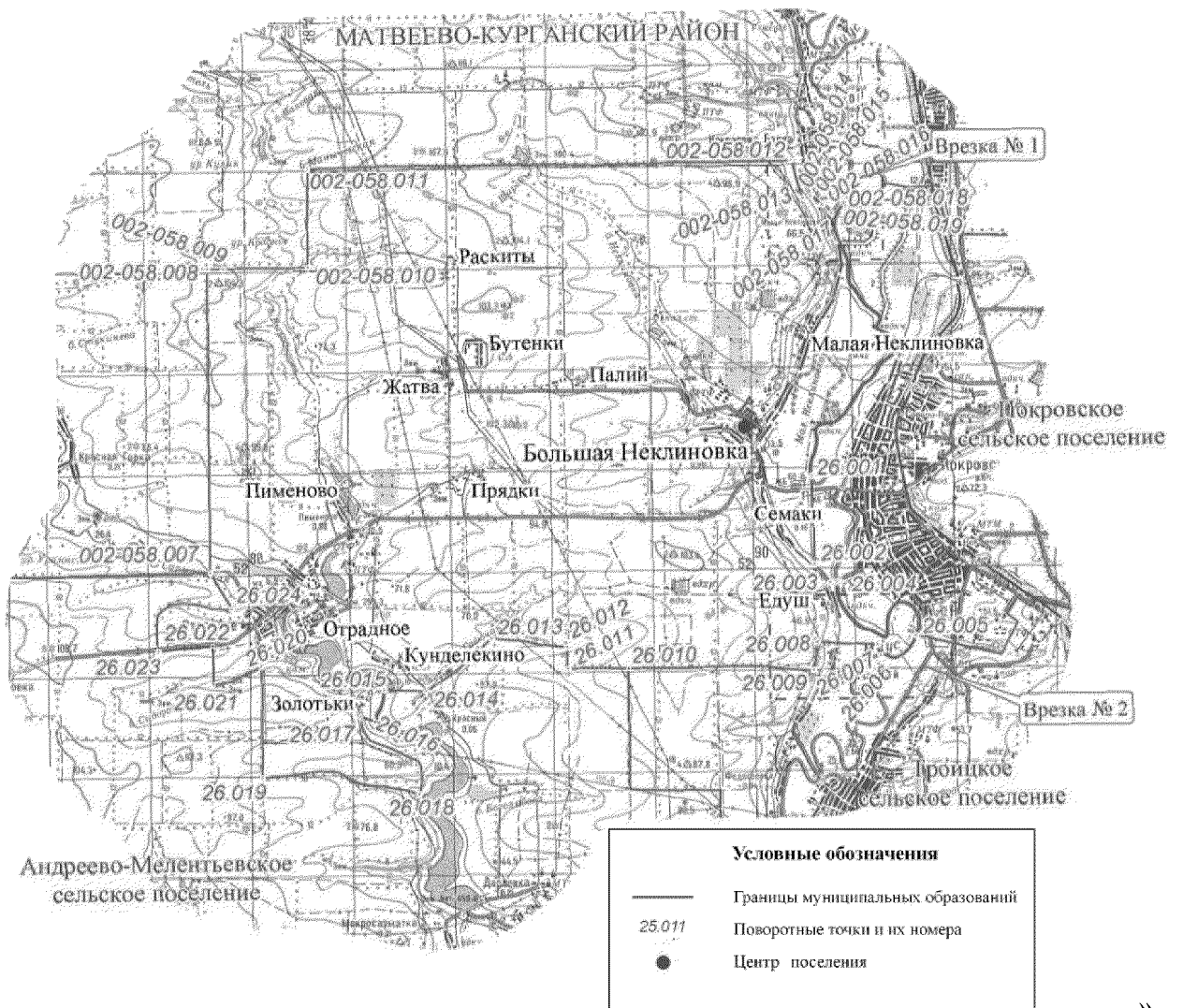
Приложение 3

к Областному закону «О внесении изменений в Областной закон «Об установлении границ и наделении соответствующим статусом муниципального образования «Неклиновский район» и муниципальных образований в его составе»

«Приложение 5

к Областному закону «Об установлении границ и наделении соответствующим статусом муниципального образования «Неклиновский район» и муниципальных образований в его составе»

КАРТА-СХЕМА ГРАНИЦЫ МУНИЦИПАЛЬНОГО ОБРАЗОВАНИЯ «БОЛЬШЕНЕКЛИНОВСКОЕ СЕЛЬСКОЕ ПОСЕЛЕНИЕ»



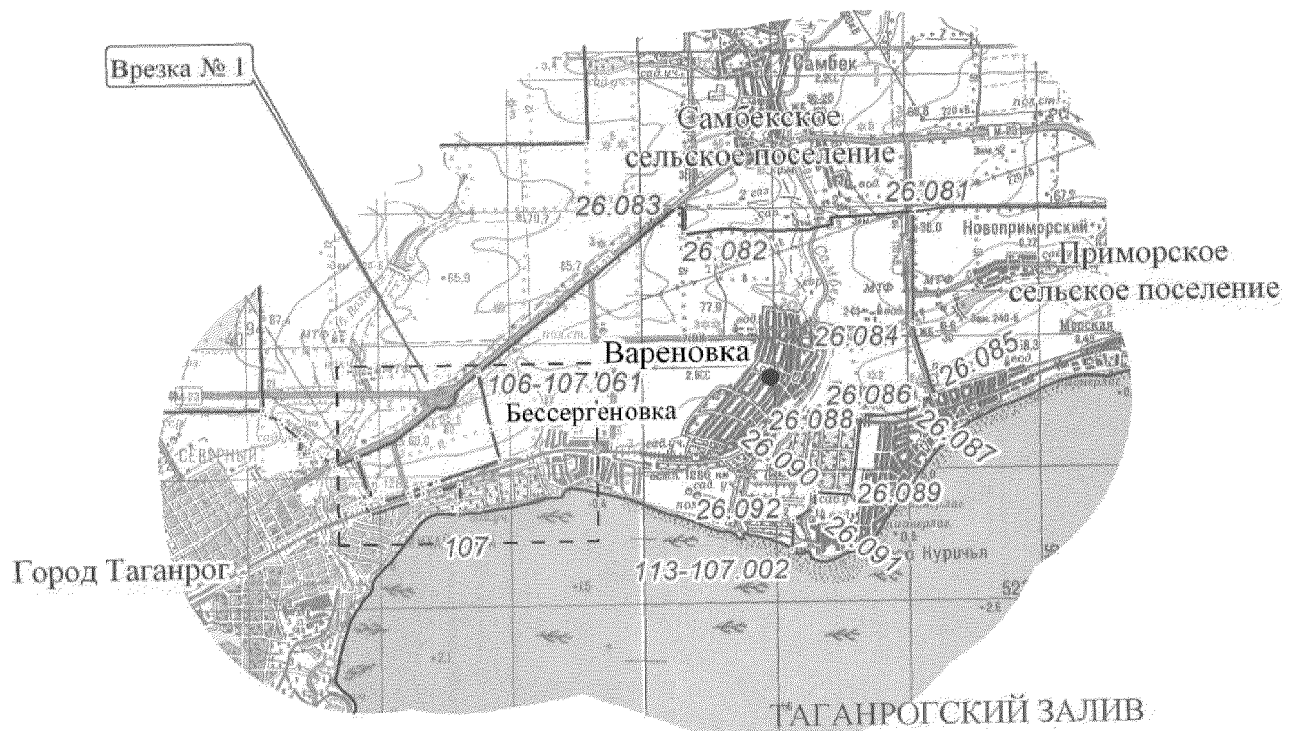
Приложение 4

к Областному закону «О внесении изменений
в Областной закон «Об установлении границ
и наделении соответствующим статусом
муниципального образования «Неклиновский район»
и муниципальных образований в его составе»

«Приложение 7

к Областному закону «Об установлении границ
и наделении соответствующим статусом
муниципального образования «Неклиновский район»
и муниципальных образований в его составе»

**КАРТА-СХЕМА ГРАНИЦЫ МУНИЦИПАЛЬНОГО ОБРАЗОВАНИЯ
«ВАРЕНОВСКОЕ СЕЛЬСКОЕ ПОСЕЛЕНИЕ»**



Условные обозначения	
	Границы муниципальных образований
	Поворотные точки и их номера
	Центр поселения

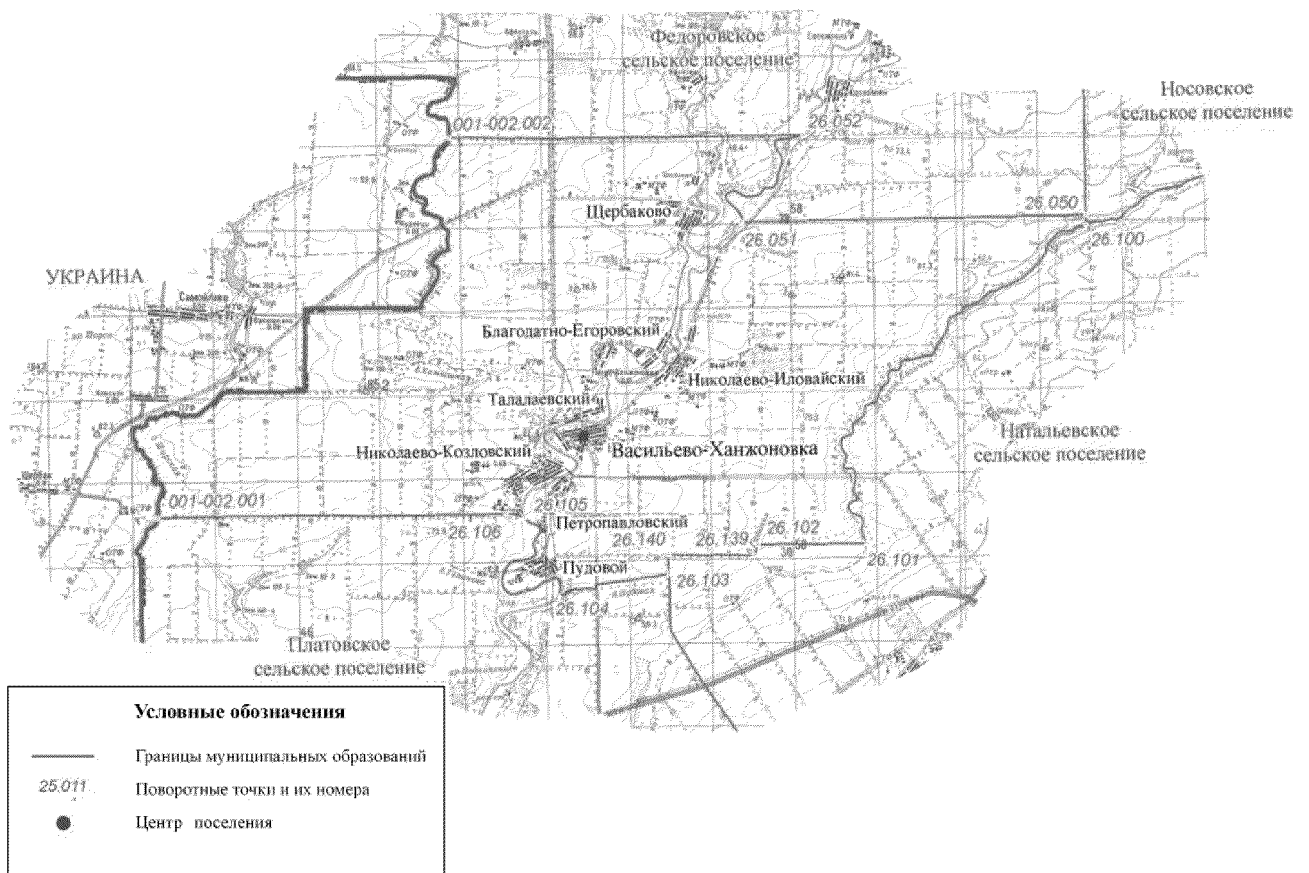
Приложение 5

к Областному закону «О внесении изменений в Областной закон «Об установлении границ и наделении соответствующим статусом муниципального образования «Неклиновский район» и муниципальных образований в его составе»

«Приложение 9

к Областному закону «Об установлении границ и наделении соответствующим статусом муниципального образования «Неклиновский район» и муниципальных образований в его составе»

**КАРТА-СХЕМА ГРАНИЦЫ МУНИЦИПАЛЬНОГО ОБРАЗОВАНИЯ
«ВАСИЛЬЕВО-ХАНЖОНОВСКОЕ СЕЛЬСКОЕ ПОСЕЛЕНИЕ»**



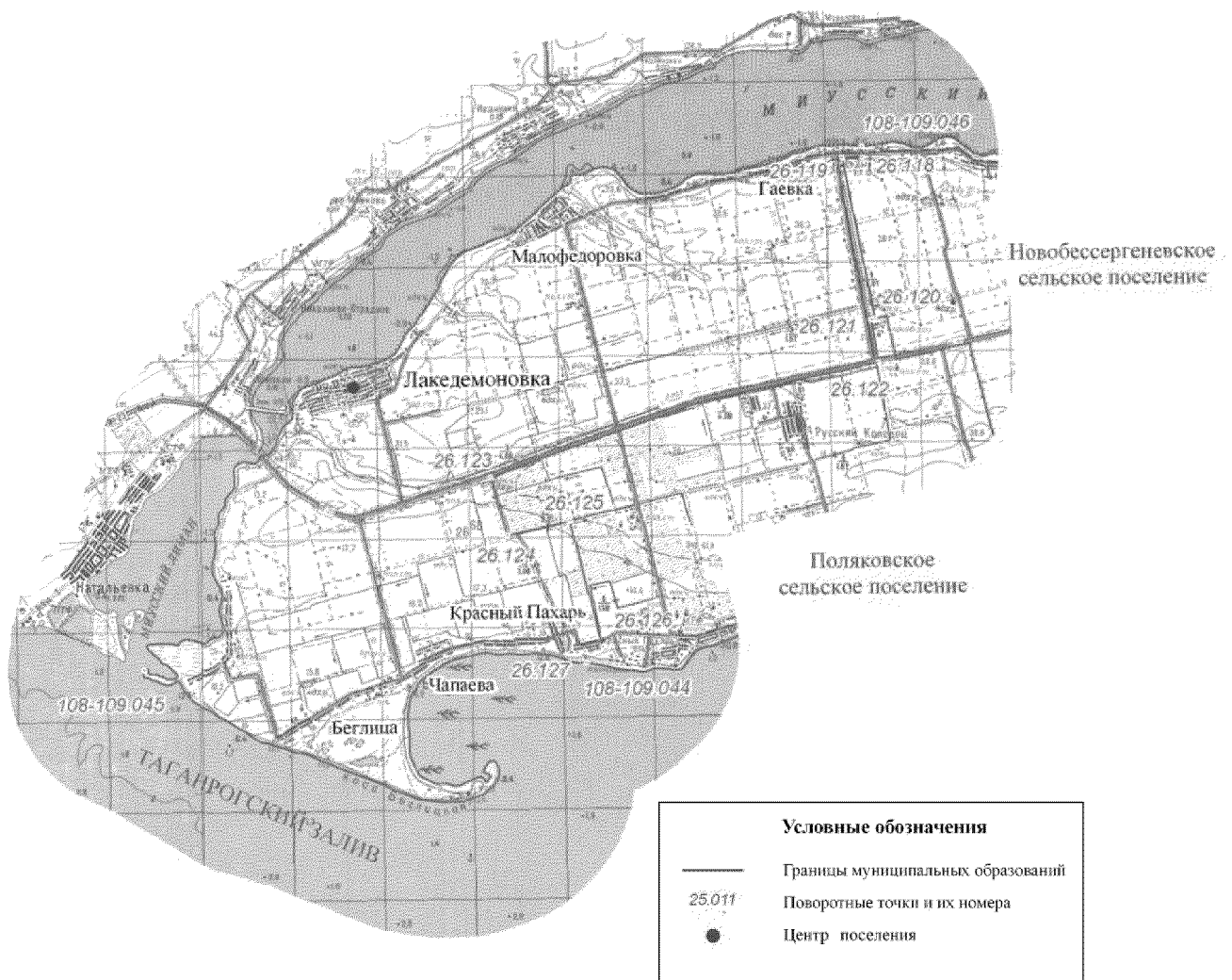
Приложение 6

к Областному закону «О внесении изменений
в Областной закон «Об установлении границ
и наделении соответствующим статусом
муниципального образования «Неклиновский район»
и муниципальных образований в его составе»

«Приложение 11

к Областному закону «Об установлении границ
и наделении соответствующим статусом
муниципального образования «Неклиновский район»
и муниципальных образований в его составе»

**КАРТА-СХЕМА ГРАНИЦЫ МУНИЦИПАЛЬНОГО ОБРАЗОВАНИЯ
«ЛАКЕДЕМОНОВСКОЕ СЕЛЬСКОЕ ПОСЕЛЕНИЕ»**



Приложение 7

к Областному закону «О внесении изменений в Областной закон «Об установлении границ и наделении соответствующим статусом муниципального образования «Неклиновский район» и муниципальных образований в его составе»

«Приложение 15

к Областному закону «Об установлении границ и наделении соответствующим статусом муниципального образования «Неклиновский район» и муниципальных образований в его составе»

**КАРТА-СХЕМА ГРАНИЦЫ МУНИЦИПАЛЬНОГО ОБРАЗОВАНИЯ
«НИКОЛАЕВСКОЕ СЕЛЬСКОЕ ПОСЕЛЕНИЕ»**



Условные обозначения	
—	Границы муниципальных образований
25.011	Поворотные точки и их номера
●	Центр поселения

ГОРОДСКОЙ ОКРУГ
г. ТАГАНРОГ

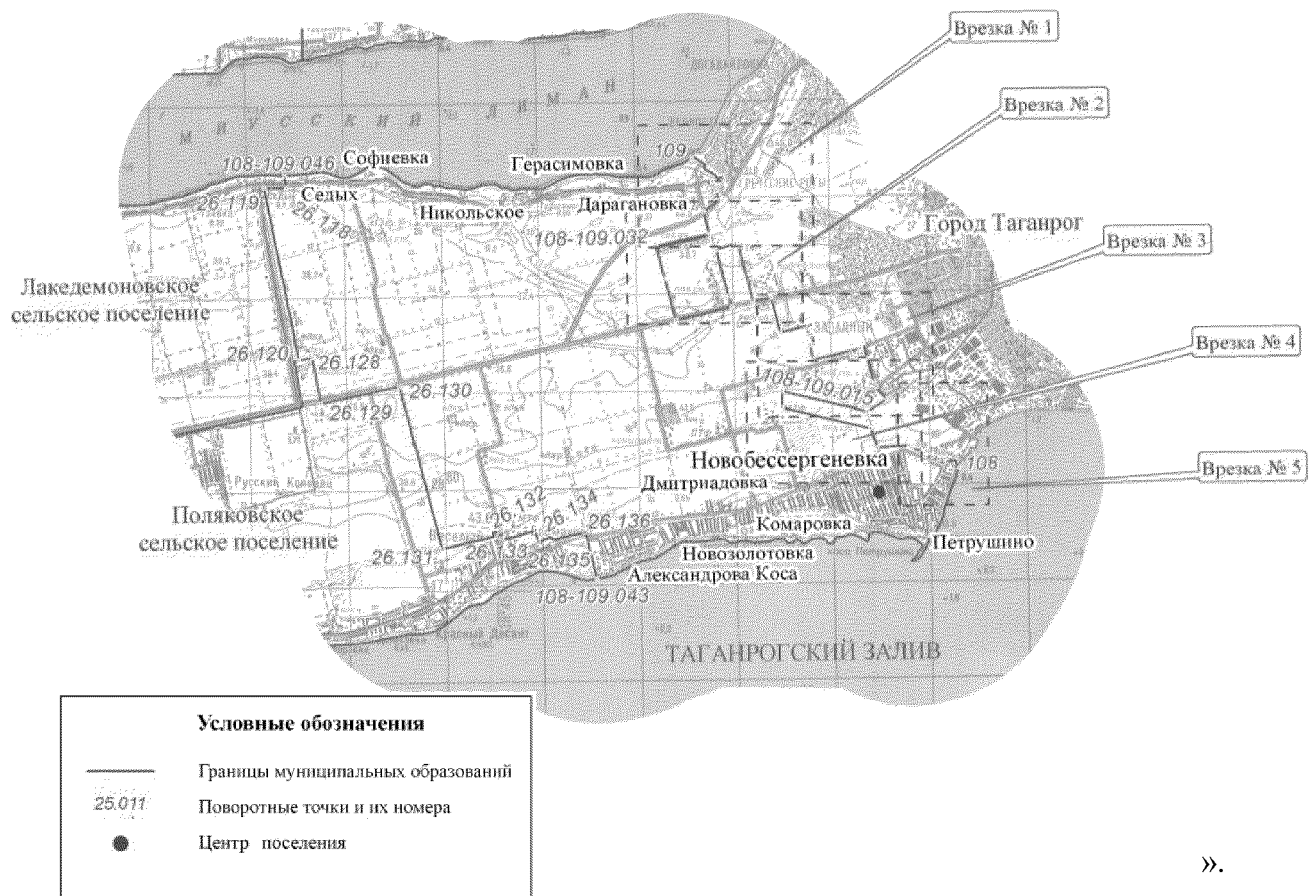
Приложение 8

к Областному закону «О внесении изменений
в Областной закон «Об установлении границ
и наделении соответствующим статусом
муниципального образования «Неклиновский район»
и муниципальных образований в его составе»

«Приложение 17

к Областному закону «Об установлении границ
и наделении соответствующим статусом
муниципального образования «Неклиновский район»
и муниципальных образований в его составе»

КАРТА-СХЕМА ГРАНИЦЫ МУНИЦИПАЛЬНОГО ОБРАЗОВАНИЯ «НОВОБЕССЕРГЕНЕВСКОЕ СЕЛЬСКОЕ ПОСЕЛЕНИЕ»



».

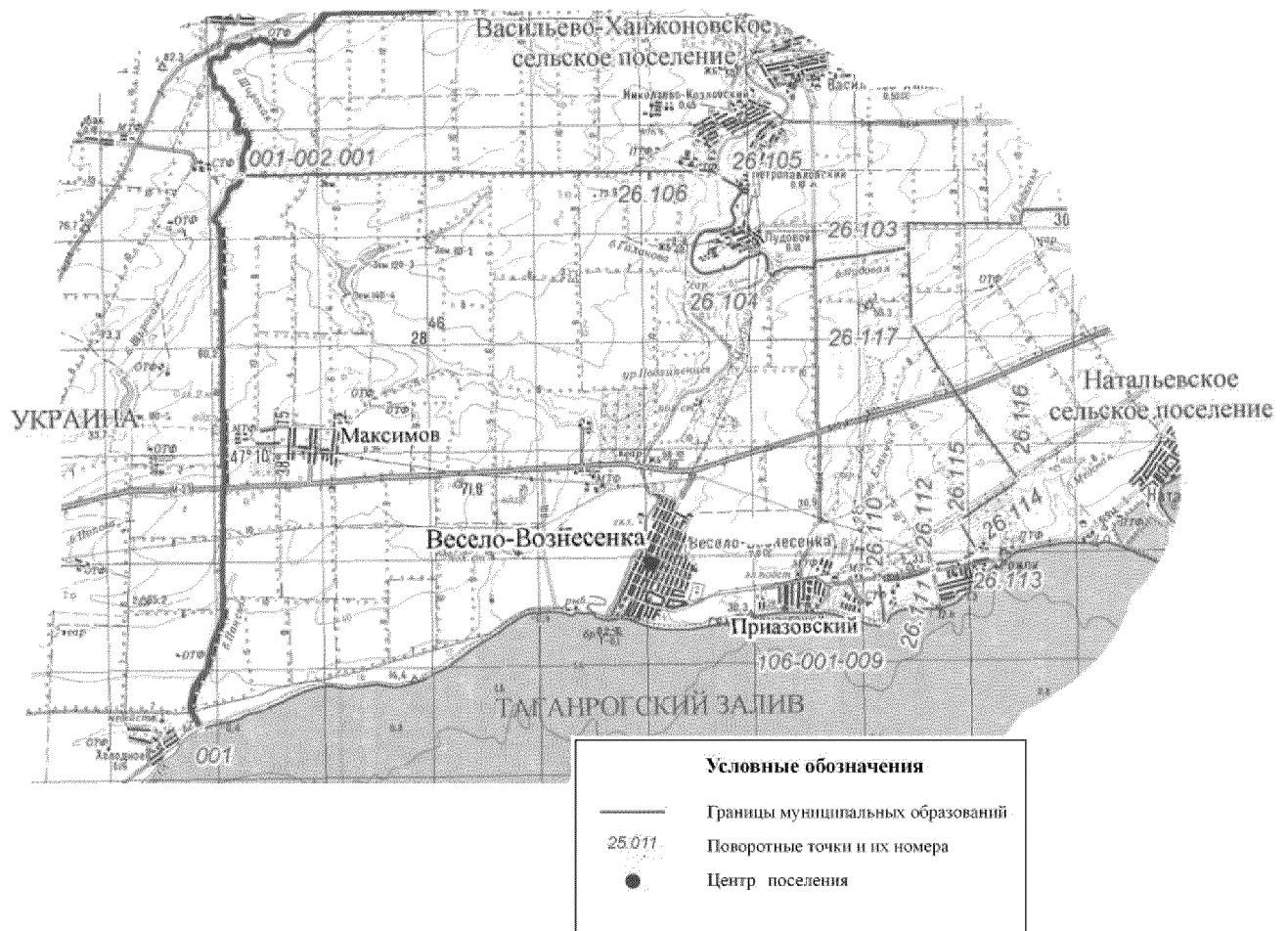
Приложение 9

к Областному закону «О внесении изменений в Областной закон «Об установлении границ и наделении соответствующим статусом муниципального образования «Неклиновский район» и муниципальных образований в его составе»

«Приложение 21

к Областному закону «Об установлении границ и наделении соответствующим статусом муниципального образования «Неклиновский район» и муниципальных образований в его составе»

КАРТА-СХЕМА ГРАНИЦЫ МУНИЦИПАЛЬНОГО ОБРАЗОВАНИЯ «ПЛАТОВСКОЕ СЕЛЬСКОЕ ПОСЕЛЕНИЕ»



».

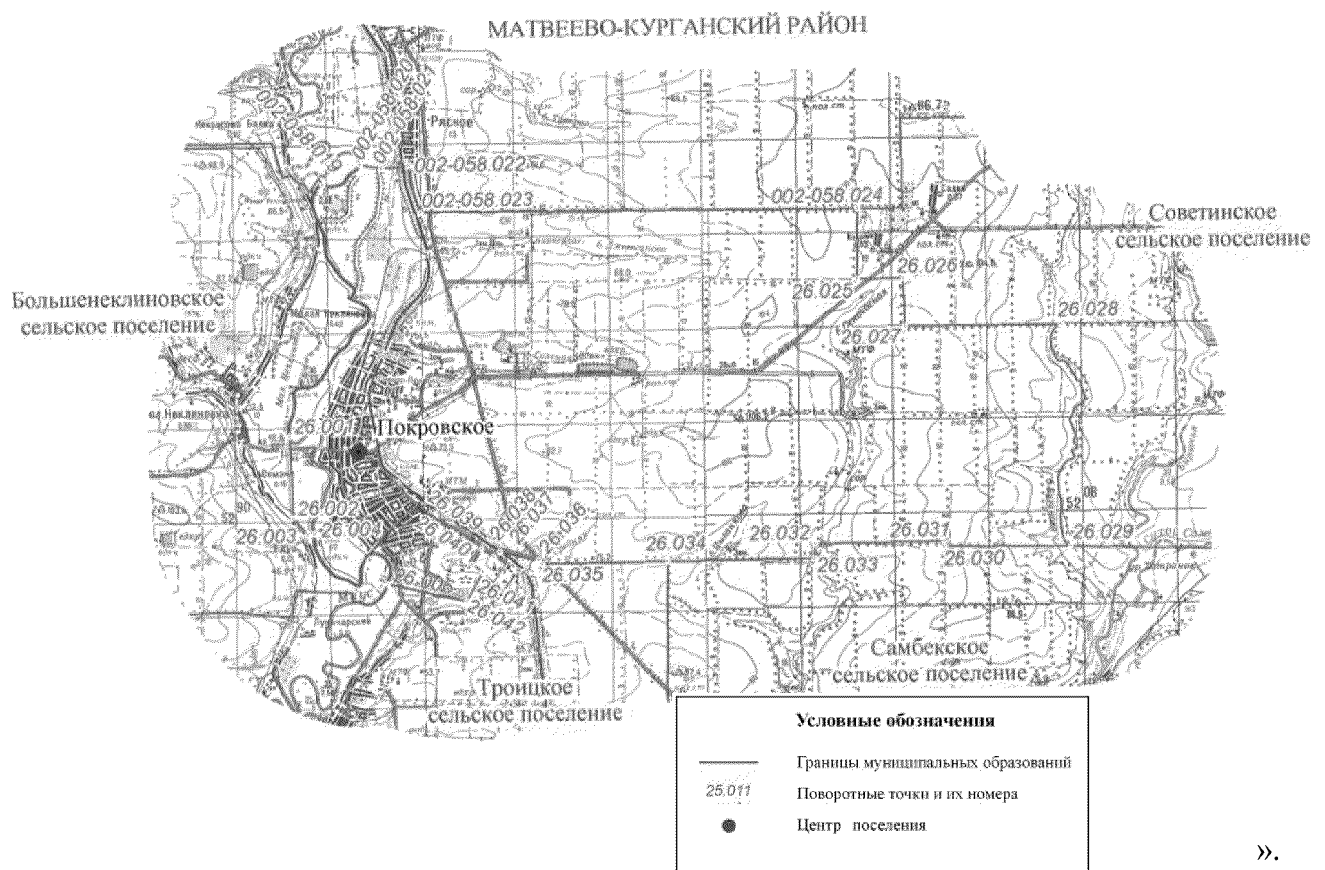
Приложение 10

к Областному закону «О внесении изменений в Областной закон «Об установлении границ и наделении соответствующим статусом муниципального образования «Неклиновский район» и муниципальных образований в его составе»

«Приложение 23

к Областному закону «Об установлении границ и наделении соответствующим статусом муниципального образования «Неклиновский район» и муниципальных образований в его составе»

**КАРТА-СХЕМА ГРАНИЦЫ МУНИЦИПАЛЬНОГО ОБРАЗОВАНИЯ
«ПОКРОВСКОЕ СЕЛЬСКОЕ ПОСЕЛЕНИЕ»**



».

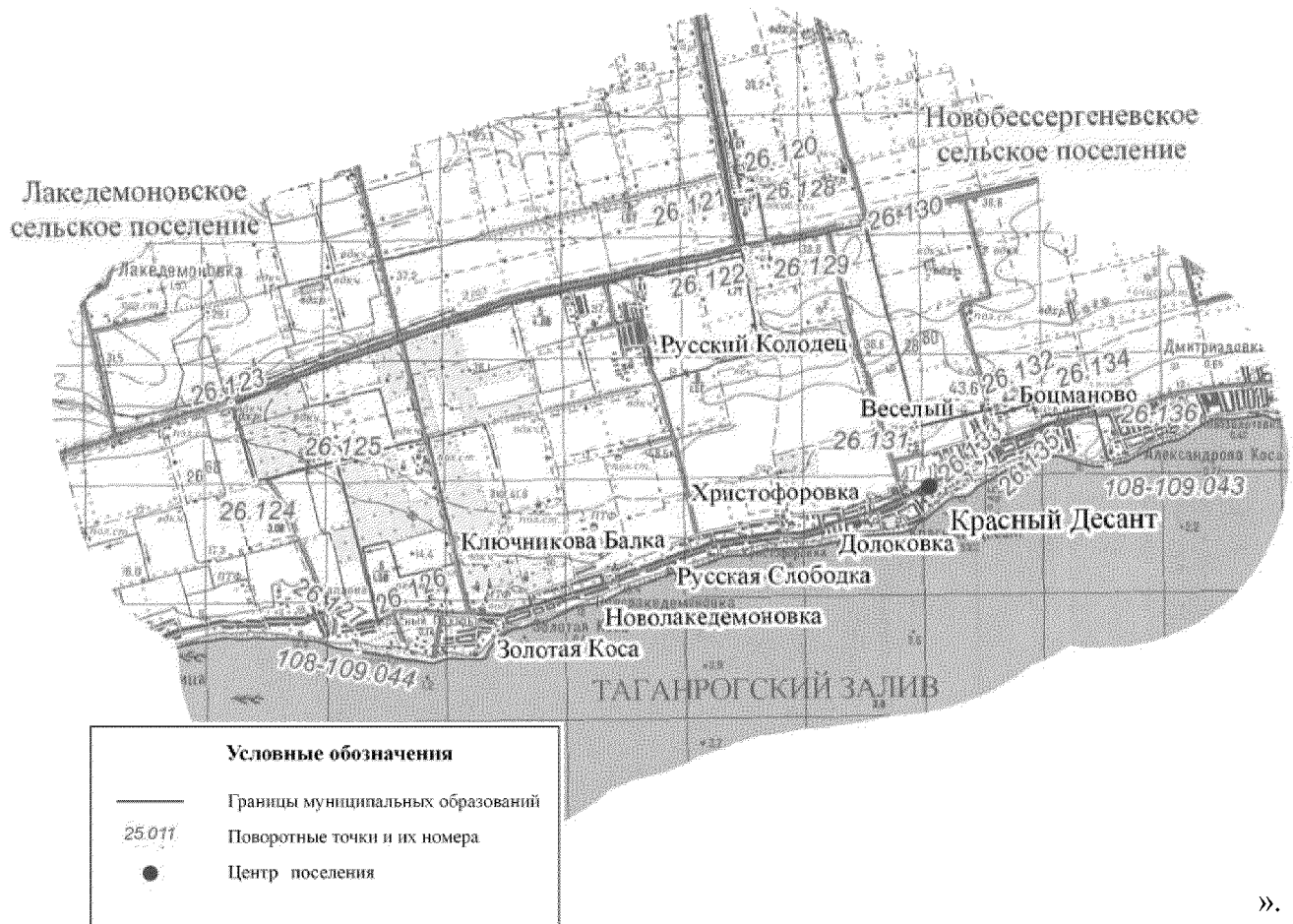
Приложение 11

к Областному закону «О внесении изменений
в Областной закон «Об установлении границ
и наделении соответствующим статусом
муниципального образования «Неклиновский район»
и муниципальных образований в его составе»

«Приложение 25

к Областному закону «Об установлении границ
и наделении соответствующим статусом
муниципального образования «Неклиновский район»
и муниципальных образований в его составе»

**КАРТА-СХЕМА ГРАНИЦЫ МУНИЦИПАЛЬНОГО ОБРАЗОВАНИЯ
«ПОЛЯКОВСКОЕ СЕЛЬСКОЕ ПОСЕЛЕНИЕ»**



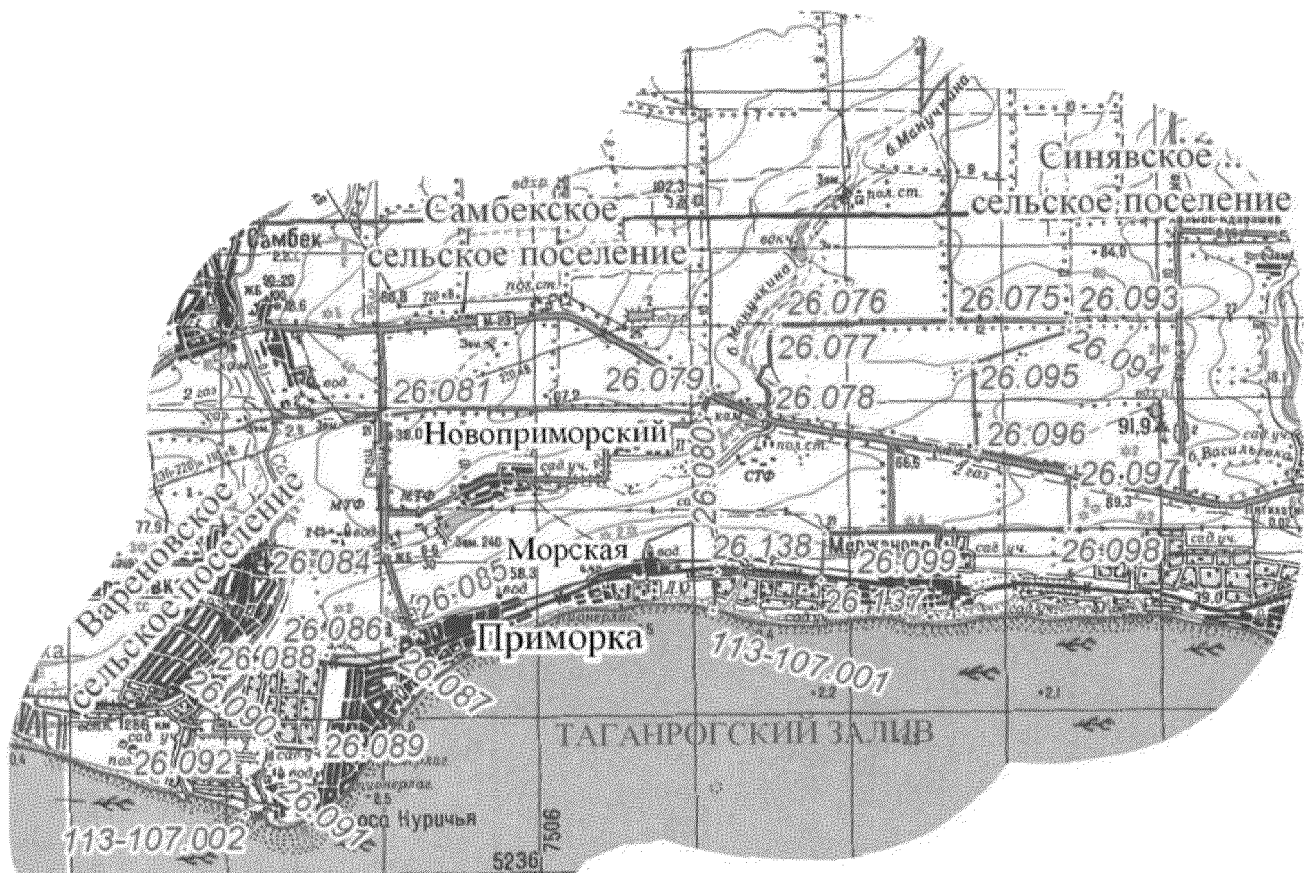
Приложение 12

к Областному закону «О внесении изменений
в Областной закон «Об установлении границ
и наделении соответствующим статусом
муниципального образования «Неклиновский район»
и муниципальных образований в его составе»

«Приложение 27

к Областному закону «Об установлении границ
и наделении соответствующим статусом
муниципального образования «Неклиновский район»
и муниципальных образований в его составе»

**КАРТА-СХЕМА ГРАНИЦЫ МУНИЦИПАЛЬНОГО ОБРАЗОВАНИЯ
«ПРИМОРСКОЕ СЕЛЬСКОЕ ПОСЕЛЕНИЕ»**



Условные обозначения	
—	Границы муниципальных образований
25.011	Поворотные точки и их номера
●	Центр поселения

Приложение 13

к Областному закону «О внесении изменений в Областной закон «Об установлении границ и наделении соответствующим статусом муниципального образования «Неклиновский район» и муниципальных образований в его составе»

«Приложение 29

к Областному закону «Об установлении границ и наделении соответствующим статусом муниципального образования «Неклиновский район» и муниципальных образований в его составе»

**КАРТА-СХЕМА ГРАНИЦЫ МУНИЦИПАЛЬНОГО ОБРАЗОВАНИЯ
«САМБЕКСКОЕ СЕЛЬСКОЕ ПОСЕЛЕНИЕ»**



».

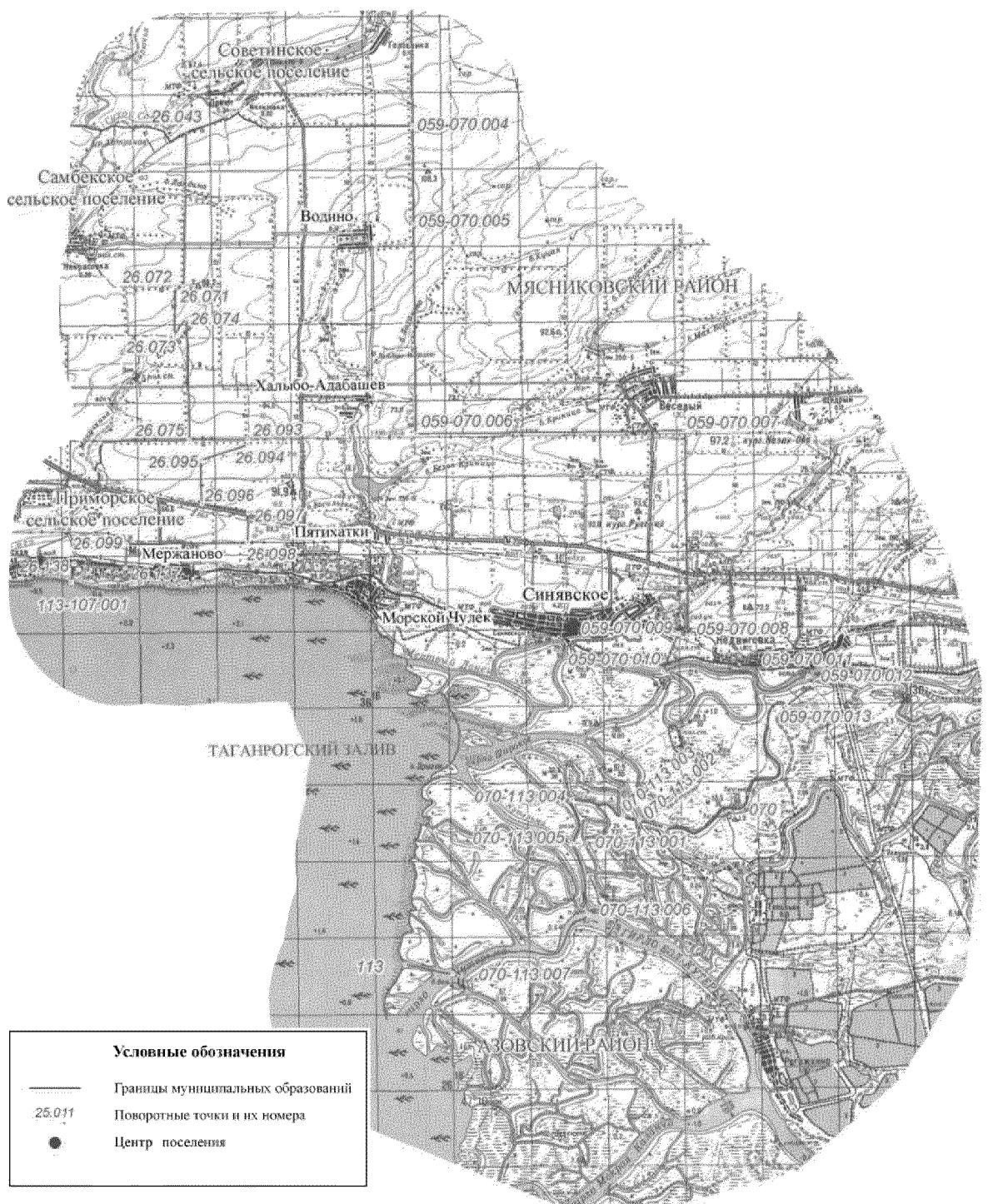
Приложение 14

к Областному закону «О внесении изменений
в Областной закон «Об установлении границ
и наделении соответствующим статусом
муниципального образования «Неклиновский район»
и муниципальных образований в его составе»

«Приложение 31

к Областному закону «Об установлении границ
и наделении соответствующим статусом
муниципального образования «Неклиновский район»
и муниципальных образований в его составе»

**КАРТА-СХЕМА ГРАНИЦЫ МУНИЦИПАЛЬНОГО ОБРАЗОВАНИЯ
«СИНЯВСКОЕ СЕЛЬСКОЕ ПОСЕЛЕНИЕ»**



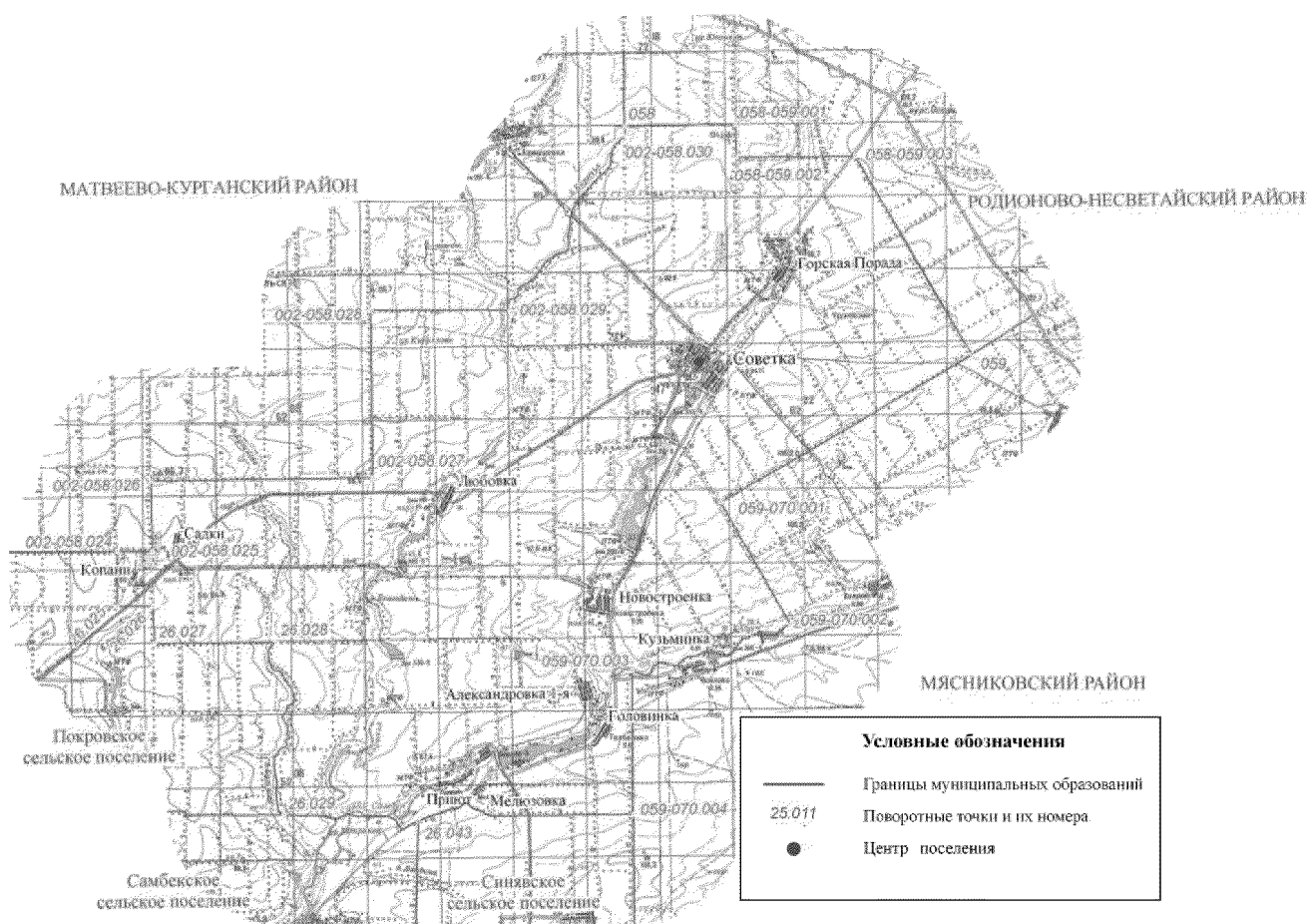
Приложение 15

к Областному закону «О внесении изменений
в Областной закон «Об установлении границ
и наделении соответствующим статусом
муниципального образования «Неклиновский район»
и муниципальных образований в его составе»

«Приложение 33

к Областному закону «Об установлении границ
и наделении соответствующим статусом
муниципального образования «Неклиновский район»
и муниципальных образований в его составе»

КАРТА-СХЕМА ГРАНИЦЫ МУНИЦИПАЛЬНОГО ОБРАЗОВАНИЯ «СОВЕТИНСКОЕ СЕЛЬСКОЕ ПОСЕЛЕНИЕ»



Приложение 16

к Областному закону «О внесении изменений в Областной закон «Об установлении границ и наделении соответствующим статусом муниципального образования «Неклиновский район» и муниципальных образований в его составе»

«Приложение 35

к Областному закону «Об установлении границ и наделении соответствующим статусом муниципального образования «Неклиновский район» и муниципальных образований в его составе»

**КАРТА-СХЕМА ГРАНИЦЫ МУНИЦИПАЛЬНОГО ОБРАЗОВАНИЯ
«ТРОИЦКОЕ СЕЛЬСКОЕ ПОСЕЛЕНИЕ»**

