



РОСТОВСКАЯ ОБЛАСТЬ

ОБЛАСТНОЙ ЗАКОН

О ВНЕСЕНИИ ИЗМЕНЕНИЙ В ОБЛАСТНОЙ ЗАКОН «ОБ УСТАНОВЛЕНИИ ГРАНИЦ И НАДЕЛЕНИИ СООТВЕТСТВУЮЩИМ СТАТУСОМ МУНИЦИПАЛЬНОГО ОБРАЗОВАНИЯ «МЯСНИКОВСКИЙ РАЙОН» И МУНИЦИПАЛЬНЫХ ОБРАЗОВАНИЙ В ЕГО СОСТАВЕ»

Принят
Законодательным Собранием

29 июля 2021 года

Статья 1

Внести в Областной закон от 22 октября 2004 года № 182-ЗС «Об установлении границ и наделении соответствующим статусом муниципального образования «Мясниковский район» и муниципальных образований в его составе» следующие изменения:

1) приложение 1 изложить в редакции согласно приложению 1 к настоящему Областному закону;

2) приложение 2 изложить в следующей редакции:

«Приложение 2

к Областному закону «Об установлении границ и наделении соответствующим статусом муниципального образования «Мясниковский район» и муниципальных образований в его составе»

КАТАЛОГ КООРДИНАТ ОСНОВНЫХ ПОВОРОТНЫХ ТОЧЕК ГРАНИЦЫ МУНИЦИПАЛЬНОГО ОБРАЗОВАНИЯ «МЯСНИКОВСКИЙ РАЙОН»

№ п/п	№ точки	X (м)	Y (м)	Описание отрезка границы
1	2	3	4	5
1.	059	453417,49	1403199,10	по прямой в восточно-северо-восточном направлении вдоль полевой дороги, оставляя ее на территории Родионово-Несветайского района

1	2	3	4	5
2.	059-060.001	454430,64	1404922,94	по прямой в юго-юго-восточном направлении вдоль лесополосы, оставляя ее на территории Мясниковского района
3.	059-060.002	451813,06	1406452,06	в общем восточно-северо-восточном направлении вдоль границы садовых участков, оставляя их на территории Родионово-Несветайского района, пересекая автодорогу с покрытием, далее вдоль лесополосы, оставляя ее на территории Родионово-Несветайского района, пересекая реку Тузлов и балку
4.	059-060.003	457415,04	1415922,82	по прямой в юго-юго-восточном направлении вдоль лесополосы, оставляя ее на территории Мясниковского района, пересекая балку Турченкова
5.	059-060.004	454841,17	1417438,42	по прямой в западно-юго-западном направлении по полевой дороге вдоль лесополосы, оставляя ее на территории Родионово-Несветайского района
6.	059-060.005	453818,92	1415717,44	по прямой в юго-юго-восточном направлении вдоль лесополосы, оставляя ее на территории Мясниковского района, далее по прямой
7.	059-060.006	448629,55	1418759,01	в общем восточном направлении по руслу реки Тузлов
8.	059-060.007	448758,21	1419837,74	в общем юго-восточном направлении, пересекая пруд и ручей
9.	059-060.008	448032,52	1420667,99	по прямой в северо-восточном направлении, пересекая грунтовую дорогу и ручей
10.	059-060.009	449081,80	1422019,32	в общем восточном направлении по руслу реки Тузлов
11.	060	447950,16	1430738,30	в общем южном направлении, пересекая грунтовую дорогу, далее вдоль лесополосы, оставляя ее на территории Мясниковского района

1	2	3	4	5
12.	060-091.001	445218,60	1430451,89	по прямой в восточном направлении вдоль лесополосы, оставляя ее на территории Аксайского района, пересекая автодорогу с покрытием, далее в общем восточном направлении, пересекая балку
13.	060-091.002	445289,79	1432211,77	по прямой в южном направлении вдоль лесополосы, оставляя ее на территории Мясниковского района, пересекая грунтовую дорогу, далее по прямой, пересекая грунтовую дорогу и балку
14.	060-091.003	441408,00	1432318,00	в общем юго-юго-западном направлении по руслу ручья
15.	091	437196,89	1429876,11	в общем западном направлении по полевой дороге, далее вдоль лесополосы, оставляя ее на территории Мясниковского района
16.	090-091.046	437150,78	1427751,95	по прямой в южном направлении, далее вдоль садовых участков, оставляя их на территории муниципального образования «Город Ростов-на-Дону»
17.	090-091.045	434183,03	1427824,80	в общем южном направлении по полевой дороге между лесополосой, оставляя ее на территории Мясниковского района, и садовыми участками, оставляя их на территории муниципального образования «Город Ростов-на-Дону»
18.	090-091.044	433037,09	1427815,79	в общем южном направлении вдоль автодороги с покрытием, оставляя ее на территории муниципального образования «Город Ростов-на-Дону», далее по плотине, далее вдоль автодороги с покрытием, оставляя ее на территории муниципального образования «Город Ростов-на-Дону»

1	2	3	4	5
19.	090-091.043	432700,02	1427834,85	по прямой в южном направлении вдоль лесополосы, оставляя ее на территории муниципального образования «Город Ростов-на-Дону»
20.	090-091.042	431484,05	1427842,04	в общем южном направлении, огибая территорию МТФ, оставляя ее на территории муниципального образования «Город Ростов-на-Дону», далее по плотине
21.	090-091.041	431220,16	1427815,12	по прямой в западном направлении
22.	090-091.040	431215,57	1427691,80	в общем северо-северо-западном направлении
23.	090-091.039	431744,86	1427462,85	по прямой в западном направлении
24.	090-091.038	431740,86	1427322,36	по прямой в южном направлении
25.	090-091.037	431344,00	1427365,60	в общем западном направлении между садовыми участками, оставляя их на территории муниципального образования «Город Ростов-на-Дону», и лесополосой, оставляя ее на территории Мясниковского района
26.	090-091.036	431299,32	1426528,60	по прямой в юго-юго-восточном направлении вдоль лесополосы, оставляя ее на территории Мясниковского района
27.	090-091.035	430388,43	1426950,35	по прямой в западно-юго-западном направлении по полосе отвода автодороги с покрытием, оставляя ее на территории Мясниковского района
28.	090-091.034	430180,20	1426062,74	по прямой в южном направлении вдоль западной границы садовых участков, оставляя их на территории муниципального образования «Город Ростов-на-Дону»
29.	090-091.033	429824,66	1426135,02	в общем восточно-северо-восточном направлении между садовыми участками, оставляя их на территории муниципального об-

1	2	3	4	5
				разования «Город Ростов-на-Дону», и лесополосой, оставляя ее на территории Мясниковского района
30.	090-091.032	429936,78	1426359,26	по прямой в юго-юго-восточном направлении вдоль границы садовых участков, оставляя их на территории муниципального образования «Город Ростов-на-Дону»
31.	090-091.031	429687,92	1426428,94	по прямой в западно-юго-западном направлении вдоль границы садовых участков, оставляя их на территории муниципального образования «Город Ростов-на-Дону»
32.	090-091.030	428907,41	1425091,99	по прямой в северо-северо-западном направлении вдоль границы садовых участков, оставляя их на территории муниципального образования «Город Ростов-на-Дону»
33.	090-091.029	429118,85	1424993,08	в общем юго-западном направлении вдоль границы садовых участков, оставляя их на территории муниципального образования «Город Ростов-на-Дону», пересекая балку
34.	090-091.028	428623,54	1424516,07	в общем западно-юго-западном направлении вдоль границы садовых участков, оставляя их на территории муниципального образования «Город Ростов-на-Дону»
35.	090-091.027	428527,30	1424216,50	по прямой в юго-юго-восточном направлении
36.	090-091.026	428440,46	1424249,35	в общем юго-западном направлении вдоль ограждения, оставляя его на территории муниципального образования «Город Ростов-на-Дону», далее по прямой

1	2	3	4	5
37.	090-091.025	428100,19	1423749,36	по прямой в юго-юго-восточном направлении вдоль лесополосы, оставляя ее на территории Мясниковского района
38.	090-091.024	427167,39	1424166,44	в общем юго-юго-восточном направлении вдоль границы садовых участков, оставляя их на территории Мясниковского района
39.	090-091.023	426968,85	1424231,68	в общем юго-юго-восточном направлении вдоль границы садовых участков, оставляя их на территории Мясниковского района, пересекая автодорогу с покрытием
40.	090-091.022	426777,59	1424299,92	в общем юго-западном направлении вдоль границы садовых участков, оставляя их на территории муниципального образования «Город Ростов-на-Дону»
41.	090-091.021	426546,20	1424094,68	в общем юго-западном направлении вдоль автодороги с усовершенствованным покрытием, оставляя ее на территории муниципального образования «Город Ростов-на-Дону»
42.	090-091.020	425839,12	1423540,21	по прямой в западном направлении вдоль автодороги с покрытием, оставляя ее на территории муниципального образования «Город Ростов-на-Дону»
43.	090-091.019	425810,67	1421915,42	по прямой в западном направлении
44.	090-091.018	425782,34	1420733,97	в общем западном направлении
45.	090-091.017	425782,47	1420606,15	в общем западном направлении, пересекая полевую дорогу
46.	090-091.016	425868,80	1420086,30	в общем западно-северо-западном направлении
47.	090-091.015	425933,11	1419791,09	по прямой в северном направлении

1	2	3	4	5
48.	090-091.014	426034,52	1419780,01	в общем западно-юго-западном направлении по балке Чалтырская, пересекая две грунтовые дороги
49.	090-091.013	425497,28	1418963,43	в общем южном направлении вдоль автодороги с покрытием, оставляя ее на территории Мясниковского района
50.	090-091.012	425327,87	1418944,85	по прямой в юго-восточном направлении вдоль линии электропередачи, оставляя ее на территории муниципального образования «Город Ростов-на-Дону», пересекая лесной массив
51.	090-091.011	425187,27	1419079,83	по прямой в западно-юго-западном направлении вдоль железной дороги, оставляя ее на территории муниципального образования «Город Ростов-на-Дону»
52.	090-091.010	424896,55	1418258,33	по прямой в южном направлении, пересекая железную дорогу, далее в общем юго-юго-западном направлении по руслу ручья в балке Чалтырская
53.	090-091.009	423914,29	1417907,82	в общем юго-юго-западном направлении, пересекая железную дорогу
54.	090-091.008	423663,46	1417845,26	в общем юго-западном направлении по руслу ручья, пересекая автомобильный мост
55.	090-091.007	423126,30	1417410,51	в общем западно-северо-западном направлении по руслу реки Мертвый Донец
56.	090-091.006	423648,94	1416067,01	по прямой в южном направлении
57.	090-091.005	423432,20	1416036,80	по прямой в юго-западном направлении по дамбе вдоль канала, оставляя его на территории Мясниковского района
58.	090-091.004	421785,73	1414939,41	в общем западно-северо-западном направлении по дамбе

1	2	3	4	5
59.	090-091.003	422063,32	1413756,14	по прямой в юго-юго-западном направлении, пересекая два ерика
60.	090-091.002	419948,20	1412731,11	в общем северо-западном направлении по руслу ерика Лагутник
61.	090-091.001	422864,35	1408783,89	в общем западном направлении по руслу ерика Лагутник
62.	090	422864,28	1408465,68	в общем западно-юго-западном направлении по руслу ерика Лагутник
63.	090-070.001	422558,10	1406813,41	в общем западно-северо-западном направлении по руслу ерика Лагутник
64.	090-070.002	423457,66	1404453,72	в общем западном направлении, пересекая ерик
65.	070	423447,80	1402818,26	в общем северо-северо-восточном направлении по руслу ерика Платов
66.	059-070.013	425754,20	1403700,74	в общем северо-восточном направлении
67.	059-070.012	426350,00	1404409,75	по прямой в северо-северо-западном направлении
68.	059-070.011	426542,87	1404318,12	в общем западном направлении по руслу реки Мертвый Донец
69.	059-070.010	426681,18	1400539,51	по прямой в северо-северо-западном направлении, пересекая железную дорогу, далее в общем северо-северо-восточном направлении, оставляя кварталы садовых участков на территории Неклиновского района
70.	059-070.009	427642,50	1400912,50	в общем восточно-юго-восточном направлении вдоль кварталов садовых участков, оставляя их на территории Неклиновского района
71.	059-070.008	427561,10	1401151,40	в общем северном направлении вдоль лесополосы, оставляя ее на территории Мясниковского района, пересекая автодорогу с по-

1	2	3	4	5
				крытием, далее пересекая реку Донской Чулек и автодорогу с покрытием, далее вдоль садовых участков, оставляя их на территории Мясниковского района, далее вдоль лесополосы, оставляя ее на территории Неклиновского района
72.	059-070.007	432792,91	1401099,13	по прямой в западном направлении вдоль лесополосы, оставляя ее на территории Неклиновского района, пересекая автодорогу с покрытием и балку Белая Криница, далее по прямой, пересекая полевые дороги
73.	059-070.006	432713,37	1394093,74	в общем северном направлении вдоль лесополосы, оставляя ее на территории Неклиновского района, пересекая лесополосу и балку Лоханова
74.	059-070.005	438208,80	1394033,87	по прямой в северном направлении по полевой дороге вдоль лесополосы, оставляя ее на территории Неклиновского района
75.	059-070.004	440792,34	1394001,45	в общем северном направлении вдоль лесополосы, оставляя ее на территории Неклиновского района, пересекая балку, далее по прямой, пересекая автодорогу с покрытием
76.	059-070.003	444812,86	1393924,06	в общем восточно-северо-восточном направлении по руслу реки Сухой Самбек
77.	059-070.002	446055,66	1398214,66	по прямой в северо-северо-западном направлении, далее вдоль лесополосы, оставляя ее на территории Неклиновского района
78.	059-070.001	449368,42	1396292,69	в общем восточно-северо-восточном направлении вдоль лесополосы, оставляя ее на территории Неклиновского района, пересекая балку Ступина
79.	059	453417,49	1403199,10	»;

3) приложение 3 изложить в редакции согласно приложению 2 к настоящему Областному закону;

4) приложение 4 изложить в следующей редакции:

«Приложение 4

к Областному закону «Об установлении границ и наделении соответствующим статусом муниципального образования «Мясниковский район» и муниципальных образований в его составе»

**КАТАЛОГ КООРДИНАТ ОСНОВНЫХ ПОВОРОТНЫХ ТОЧЕК
ГРАНИЦЫ МУНИЦИПАЛЬНОГО ОБРАЗОВАНИЯ
«БОЛЬШЕСАЛЬСКОЕ СЕЛЬСКОЕ ПОСЕЛЕНИЕ»**

№ п/п	№ точки	X (м)	Y (м)	Описание отрезка границы
1	2	3	4	5
1.	059-060.006	448629,55	1418759,01	в общем восточном направлении по руслу реки Тузлов
2.	059-060.007	448758,21	1419837,74	в общем юго-восточном направлении, пересекая пруд и ручей
3.	059-060.008	448032,52	1420667,99	по прямой в северо-восточном направлении, пересекая грунтовую дорогу и ручей
4.	059-060.009	449081,80	1422019,32	в общем восточном направлении по руслу реки Тузлов
5.	060	447950,16	1430738,30	в общем южном направлении, пересекая грунтовую дорогу, далее вдоль лесополосы, оставляя ее на территории Мясниковского района
6.	060-091.001	445218,60	1430451,89	по прямой в восточном направлении вдоль лесополосы, оставляя ее на территории Аксайского района, пересекая автодорогу с покрытием, далее в общем восточном направлении, пересекая балку
7.	060-091.002	445289,79	1432211,77	по прямой в южном направлении вдоль лесополосы, оставляя ее на

1	2	3	4	5
				территории Мясниковского района, пересекая грунтовую дорогу, далее по прямой, пересекая грунтовую дорогу и балку
8.	060-091.003	441408,00	1432318,00	в общем юго-юго-западном направлении по руслу ручья
9.	091	437196,89	1429876,11	в общем западном направлении по полевой дороге, далее вдоль лесополосы, оставляя ее на территории Мясниковского района
10.	090-091.046	437150,78	1427751,95	в общем западном направлении по полевой дороге вдоль лесополосы, оставляя ее на территории Большесальского сельского поселения, пересекая автодорогу с покрытием
11.	25.005	437040,45	1424060,34	в общем северном направлении вдоль лесополосы, оставляя ее на территории Большесальского сельского поселения, пересекая автодорогу с покрытием и балку, далее по полевой дороге, пересекая балку Волчье Логово
12.	25.004	441922,25	1423896,44	в общем западно-юго-западном направлении, пересекая балку
13.	25.003	441625,48	1422996,82	по прямой в северо-западном направлении, далее вдоль лесополосы, оставляя ее на территории Краснокрымского сельского поселения
14.	25.002	443033,43	1421583,56	в общем юго-западном направлении по руслу ручья
15.	25.001	441067,19	1418950,79	в общем северном направлении вдоль лесополосы, оставляя ее на территории Большесальского сельского поселения, и далее по полевой дороге
16.	059-060.006	448629,55	1418759,01	

5) приложение 5 изложить в редакции согласно приложению 3 к настоящему Областному закону;

6) приложение 6 изложить в следующей редакции:

«Приложение 6

к Областному закону «Об установлении границ и наделении соответствующим статусом муниципального образования «Мясниковский район» и муниципальных образований в его составе»

**КАТАЛОГ КООРДИНАТ ОСНОВНЫХ ПОВОРОТНЫХ ТОЧЕК
ГРАНИЦЫ МУНИЦИПАЛЬНОГО ОБРАЗОВАНИЯ
«КАЛИНИНСКОЕ СЕЛЬСКОЕ ПОСЕЛЕНИЕ»**

№ п/п	№ точки	X (м)	Y (м)	Описание отрезка границы
1	2	3	4	5
1.	25.036	426327,75	1412005,63	в общем восточном направлении по руслу реки Мертвый Донец
2.	25.037	426280,40	1412606,54	в общем восточно-северо-восточном направлении по руслу притока реки Мертвый Донец, пересекая железную дорогу
3.	25.038	427337,15	1414448,79	в общем восточно-юго-восточном направлении, вначале по прямой, пересекая дамбу, далее по полевой дороге, далее вдоль автодороги с покрытием, оставляя ее на территории Чалтырского сельского поселения, и далее по прямой, пересекая автодорогу с покрытием
4.	25.039	427120,40	1415631,53	в общем северном направлении вдоль автодороги с покрытием, оставляя ее на территории Чалтырского сельского поселения, далее в общем восточном направлении вдоль автодороги с усовершенствованным покрытием, оставляя ее на территории Чалтырского сельского поселения, пересекая автодорогу с покрытием
5.	25.040	427569,10	1418972,62	в общем восточно-юго-восточном направлении вдоль автодороги с усовершенствованным покрытием, оставляя ее на территории

1	2	3	4	5
				Чалтырского сельского поселения, пересекая автодорогу с покрытием
6.	25.041	427 098,51	1 419 947,63	в общем юго-юго-западном направлении вдоль автодороги с покрытием, оставляя ее на территории Чалтырского сельского поселения, далее пересекая автодорогу с покрытием, далее вдоль автодороги с покрытием, оставляя ее на территории Калининского сельского поселения
7.	090-091.013	425497,28	1418963,43	в общем южном направлении вдоль автодороги с покрытием, оставляя ее на территории Мясниковского района
8.	090-091.012	425327,87	1418944,85	по прямой в юго-восточном направлении вдоль линии электропередачи, оставляя ее на территории муниципального образования «Город Ростов-на-Дону», пересекая лесной массив
9.	090-091.011	425187,27	1419079,83	по прямой в западно-юго-западном направлении вдоль железной дороги, оставляя ее на территории муниципального образования «Город Ростов-на-Дону»
10.	090-091.010	424896,55	1418258,33	по прямой в южном направлении, пересекая железную дорогу, далее в общем юго-юго-западном направлении по руслу ручья в балке Чалтырская
11.	090-091.009	423914,29	1417907,82	в общем юго-юго-западном направлении, пересекая железную дорогу
12.	090-091.008	423663,46	1417845,26	в общем юго-западном направлении по руслу ручья, пересекая автомобильный мост
13.	090-091.007	423126,30	1417410,51	в общем западно-северо-западном направлении по руслу реки Мертвый Донец
14.	090-091.006	423648,94	1416067,01	по прямой в южном направлении
15.	090-091.005	423432,20	1416036,80	по прямой в юго-западном направлении по дамбе вдоль канала, оставляя его на территории Мясниковского района

1	2	3	4	5
16.	090-091.004	421785,73	1414939,41	в общем западно-северо-западном направлении по дамбе
17.	090-091.003	422063,32	1413756,14	по прямой в юго-юго-западном направлении, пересекая два ерика
18.	090-091.002	419948,20	1412731,11	в общем северо-западном направлении по руслу ерика Лагутник
19.	090-091.001	422864,35	1408783,89	в общем северо-северо-восточном направлении, вначале по прямой до канала, пересекая ерик, далее вдоль канала, оставляя его на территории Калининского сельского поселения, далее по прямой в восточно-юго-восточном направлении вдоль канала, оставляя его на территории Калининского сельского поселения, далее по прямой в северо-северо-восточном направлении по дамбе
20.	25.042	426397,01	1410388,92	в общем восточном направлении по руслу реки Мертвый Донец
21.	25.036	426327,75	1412005,63	»;

7) приложение 7 изложить в редакции согласно приложению 4 к настоящему Областному закону;

8) приложение 8 изложить в следующей редакции:

«Приложение 8

к Областному закону «Об установлении границ и наделении соответствующим статусом муниципального образования «Мясниковский район» и муниципальных образований в его составе»

**КАТАЛОГ КООРДИНАТ ОСНОВНЫХ ПОВОРОТНЫХ ТОЧЕК
ГРАНИЦЫ МУНИЦИПАЛЬНОГО ОБРАЗОВАНИЯ
«КРАСНОКРЫМСКОЕ СЕЛЬСКОЕ ПОСЕЛЕНИЕ»**

№ п/п	№ точки	X (м)	Y (м)	Описание отрезка границы
1	2	3	4	5
1.	25.001	441067,19	1418950,79	в общем северо-восточном направлении по руслу ручья

1	2	3	4	5
2.	25.002	443033,43	1421583,56	по прямой в юго-восточном направлении вдоль лесополосы, оставляя ее на территории Краснокрымского сельского поселения, далее по прямой
3.	25.003	441625,48	1422996,82	в общем восточно-северо-восточном направлении, пересекая балку
4.	25.004	441922,25	1423896,44	в общем южном направлении по полевой дороге, пересекая балку Волчье Логово, далее вдоль лесополосы, оставляя ее на территории Большесальского сельского поселения, пересекая балку и автодорогу с покрытием
5.	25.005	437040,45	1424060,34	в общем восточном направлении по полевой дороге вдоль лесополосы, оставляя ее на территории Большесальского сельского поселения, пересекая автодорогу с покрытием
6.	090-091.046	437150,78	1427751,95	по прямой в южном направлении, далее вдоль садовых участков, оставляя их на территории муниципального образования «Город Ростов-на-Дону»
7.	090-091.045	434183,03	1427824,80	в общем южном направлении по полевой дороге между лесополосой, оставляя ее на территории Мясниковского района, и садовыми участками, оставляя их на территории муниципального образования «Город Ростов-на-Дону»
8.	090-091.044	433037,09	1427815,79	в общем южном направлении вдоль автодороги с покрытием, оставляя ее на территории муниципального образования «Город Ростов-на-Дону», далее по плотине, далее вдоль автодороги с покрытием, оставляя ее на территории муниципального образования «Город Ростов-на-Дону»

1	2	3	4	5
9.	090-091.043	432700,02	1427834,85	по прямой в южном направлении вдоль лесополосы, оставляя ее на территории муниципального образования «Город Ростов-на-Дону»
10.	090-091.042	431484,05	1427842,04	в общем южном направлении, огибая территорию МТФ, оставляя ее на территории муниципального образования «Город Ростов-на-Дону», далее по плотине
11.	090-091.041	431220,16	1427815,12	по прямой в западном направлении
12.	090-091.040	431215,57	1427691,80	в общем северо-северо-западном направлении
13.	090-091.039	431744,86	1427462,85	по прямой в западном направлении
14.	090-091.038	431740,86	1427322,36	по прямой в южном направлении
15.	090-091.037	431344,00	1427365,60	в общем западном направлении между садовыми участками, оставляя их на территории муниципального образования «Город Ростов-на-Дону», и лесополосой, оставляя ее на территории Мясниковского района
16.	090-091.036	431299,32	1426528,60	по прямой в юго-юго-восточном направлении вдоль лесополосы, оставляя ее на территории Мясниковского района
17.	090-091.035	430388,43	1426950,35	по прямой в западно-юго-западном направлении по полосе отвода автодороги с покрытием, оставляя ее на территории Мясниковского района
18.	090-091.034	430180,20	1426062,74	по прямой в южном направлении вдоль западной границы садовых участков, оставляя их на территории муниципального образования «Город Ростов-на-Дону»

1	2	3	4	5
19.	090-091.033	429 824,6 6	1 426 135,0 2	в общем восточно-северо-восточном направлении между садовыми участками, оставляя их на территории муниципального образования «Город Ростов-на-Дону», и лесополосой, оставляя ее на территории Мясниковского района
20.	090-091.032	429 936,7 8	1 426 359,2 6	по прямой в юго-юго-восточном направлении вдоль границы садовых участков, оставляя их на территории муниципального образования «Город Ростов-на-Дону»
21.	090-091.031	429687,92	1426428,94	по прямой в западно-юго-западном направлении вдоль границы садовых участков, оставляя их на территории муниципального образования «Город Ростов-на-Дону»
22.	090-091.030	428907,41	1425091,99	по прямой в северо-северо-западном направлении вдоль границы садовых участков, оставляя их на территории муниципального образования «Город Ростов-на-Дону»
23.	090-091.029	429118,85	1424993,08	в общем юго-западном направлении вдоль границы садовых участков, оставляя их на территории муниципального образования «Город Ростов-на-Дону», пересекая балку
24.	090-091.028	428623,54	1424516,07	в общем западно-юго-западном направлении вдоль границы садовых участков, оставляя их на территории муниципального образования «Город Ростов-на-Дону»
25.	090-091.027	428527,30	1424216,50	по прямой в юго-юго-восточном направлении
26.	090-091.026	428440,46	1424249,35	в общем юго-западном направлении вдоль ограждения, оставляя его на территории муниципального образования «Город Ростов-на-Дону», далее по прямой

1	2	3	4	5
27.	090-091.025	428100,19	1423749,36	по прямой в юго-юго-восточном направлении вдоль лесополосы, оставляя ее на территории Мясниковского района
28.	090-091.024	427167,39	1424166,44	в общем западном направлении вдоль границы садовых участков, оставляя их на территории Чалтырского сельского поселения, пересекая автодорогу с покрытием
29.	25.006	427349,26	1421858,22	в общем северо-северо-западном направлении вдоль границы садовых участков, оставляя их на территории Чалтырского сельского поселения, далее в общем северном направлении
30.	25.007	427986,34	1421667,77	в общем восточно-северо-восточном направлении, вначале по прямой, далее вдоль границы садовых участков, оставляя их на территории Краснокрымского сельского поселения
31.	25.008	428164,18	1422042,92	в общем северном направлении вдоль лесополосы, оставляя ее на территории Краснокрымского сельского поселения, далее по границе садовых участков, оставляя их на территории Чалтырского сельского поселения, далее по прямой, пересекая дамбу
32.	25.009	430824,94	1422005,95	в общем северном направлении по руслу ручья
33.	25.010	433510,75	1422073,77	в общем северо-западном направлении вдоль лесополосы, оставляя ее на территории Крымского сельского поселения, пересекая автодорогу с покрытием, далее по прямой, пересекая балку Хавалы, далее по прямой в северо-восточном направлении, далее в общем западном направлении вдоль лесополосы, оставляя ее на территории Краснокрымского сельского поселения, далее по прямой в северо-западном направлении вдоль лесополосы, оставляя ее на территории Крымского сельского поселения

1	2	3	4	5
34.	25.011	437414,77	1417334,84	по прямой в северо-восточном направлении вдоль лесополосы, оставляя ее на территории Крымского сельского поселения
35.	25.012	438796,57	1418704,91	в общем северо-западном направлении вдоль автодороги с покрытием, оставляя ее на территории Краснокрымского сельского поселения, пересекая линию электропередачи
36.	25.013	440210,58	1417268,84	в общем восточно-северо-восточном направлении по руслу ручья, пересекая автодорогу с покрытием
37.	25.001	441067,19	1418950,79	»;

9) приложение 9 изложить в редакции согласно приложению 5 к настоящему Областному закону;

10) приложение 10 изложить в следующей редакции:

«Приложение 10

к Областному закону «Об установлении границ и наделении соответствующим статусом муниципального образования «Мясниковский район» и муниципальных образований в его составе»

**КАТАЛОГ КООРДИНАТ ОСНОВНЫХ ПОВОРОТНЫХ ТОЧЕК
ГРАНИЦЫ МУНИЦИПАЛЬНОГО ОБРАЗОВАНИЯ
«КРЫМСКОЕ СЕЛЬСКОЕ ПОСЕЛЕНИЕ»**

№ п/п	№ точки	X (м)	Y (м)	Описание отрезка границы
1	2	3	4	5
1.	059-060.006	448629,55	1418759,01	в общем южном направлении по полевой дороге и далее вдоль лесополосы, оставляя ее на территории Большесальского сельского поселения
2.	25.001	441067,19	1418950,79	в общем западно-юго-западном направлении по руслу ручья, пересекая автодорогу с покрытием
3.	25.013	440210,58	1417268,84	в общем юго-восточном направлении вдоль автодороги с покры-

1	2	3	4	5
				тием, оставляя ее на территории Краснокрымского сельского поселения, пересекая линию электропередачи
4.	25.012	438796,57	1418704,91	по прямой в юго-западном направлении вдоль лесополосы, оставляя ее на территории Крымского сельского поселения
5.	25.011	437414,77	1417334,84	в общем юго-восточном направлении вдоль лесополосы, оставляя ее на территории Крымского сельского поселения, далее в общем восточном направлении вдоль лесополосы, оставляя ее на территории Краснокрымского сельского поселения, далее по прямой в юго-западном направлении, далее в общем юго-восточном направлении, вначале по прямой, пересекая балку Хавалы, далее вдоль лесополосы, оставляя ее на территории Крымского сельского поселения, пересекая автодорогу с покрытием
6.	25.010	433510,75	1422073,77	в общем южном направлении по руслу ручья
7.	25.009	430824,94	1422005,95	в общем западно-северо-западном направлении, далее в общем западном направлении вдоль лесополосы, оставляя ее на территории Крымского сельского поселения
8.	25.023	430148,70	1418289,78	по прямой в южном направлении
9.	25.022	430867,12	1418273,03	в общем восточно-юго-восточном направлении по склону балки, далее в западно-юго-западном направлении по склону балки, далее вдоль автодороги с покрытием, оставляя ее на территории Чалтырского сельского поселения, далее пересекая автодорогу с покрытием
10.	25.021	429455,22	1416478,82	в общем северном направлении по полосе отвода автодороги с покрытием, оставляя автодорогу на территории Крымского сельского поселения

1	2	3	4	5
11.	25.020	430234,66	1416494,39	в общем западно-северо-западном направлении вдоль автодороги с покрытием, оставляя ее на территории Крымского сельского поселения, далее по прямой, далее вдоль проезда между селом Крым и селом Чалтырь, оставляя его сначала на территории Крымского сельского поселения, далее на территории Чалтырского сельского поселения, далее по руслу ручья, далее снова вдоль проезда между селом Крым и селом Чалтырь, оставляя его на территории Чалтырского сельского поселения
12.	25.019	430827,47	1414428,48	в общем северном направлении по руслу ручья до дамбы, далее по прямой вдоль пруда, оставляя его на территории Крымского сельского поселения, пересекая автодорогу с покрытием и полевые дороги, далее по руслу ручья
13.	25.018	438936,20	1415508,86	по прямой в западном направлении вдоль лесополосы, оставляя ее на территории Крымского сельского поселения
14.	25.017	438 899,0 3	1 412 028,6 0	в общем северном направлении вдоль лесополосы, оставляя ее на территории Крымского сельского поселения, пересекая балки и автодорогу с покрытием
15.	25.016	447443,12	1411867,82	в общем восточном направлении вдоль лесополосы, оставляя ее на территории Петровского сельского поселения, пересекая балку, далее по прямой, пересекая ручей, далее вдоль притока реки Тузлов, оставляя его на территории Петровского сельского поселения
16.	25.015	447274,41	1414821,65	в общем северном направлении
17.	25.014	448365,56	1414938,49	в общем восточном направлении по руслу реки Тузлов
18.	059-060.006	448629,55	1418759,01	

11) приложение 11 изложить в редакции согласно приложению 6 к настоящему Областному закону;

12) приложение 12 изложить в следующей редакции:

«Приложение 12

к Областному закону «Об установлении границ и наделении соответствующим статусом муниципального образования «Мясниковский район» и муниципальных образований в его составе»

**КАТАЛОГ КООРДИНАТ ОСНОВНЫХ ПОВОРОТНЫХ ТОЧЕК
ГРАНИЦЫ МУНИЦИПАЛЬНОГО ОБРАЗОВАНИЯ
«НЕДВИГОВСКОЕ СЕЛЬСКОЕ ПОСЕЛЕНИЕ»**

№ п/п	№ точки	X (м)	Y (м)	Описание отрезка границы
1	2	3	4	5
1.	059-070.005	438208,80	1394033,87	в общем восточном направлении по полевой дороге вдоль лесополос, оставляя их на территории Недвиговского сельского поселения, пересекая дамбу в балке Лоханова и балку Куцая
2.	25.028	438315,37	1404015,81	по прямой в южном направлении по полевой дороге вдоль лесополосы, оставляя ее на территории Чалтырского сельского поселения
3.	25.029	436314,74	1404025,90	в общем восточном направлении вдоль лесополосы, оставляя ее на территории Чалтырского сельского поселения
4.	25.030	436376,26	1406424,46	в общем южном направлении по руслу реки Донской Чулек
5.	25.031	433392,86	1406678,33	в общем восточно-юго-восточном направлении по полосе отвода автодороги с покрытием, оставляя автодорогу на территории Чалтырского сельского поселения, пересекая балку Каменная и автодорогу с покрытием
6.	25.032	431 470,5 8	1 410 068,0 2	в общем южном направлении вдоль автодороги с покрытием, оставляя ее на территории Недвиговского сельского поселения

1	2	3	4	5
				ния, далее по склону балки Каменная, далее вдоль лесополосы, оставляя ее на территории Недвиговского сельского поселения, и далее по прямой, пересекая автодорогу с усовершенствованным покрытием
7.	25.033	428783,47	1409559,85	в общем восточном направлении по полосе отвода автодороги с усовершенствованным покрытием, далее по полосе отвода автодороги с покрытием, оставляя автодороги на территории Чалтырского сельского поселения, пересекая автодорогу с усовершенствованным покрытием
8.	25.034	429044,45	1411141,17	по прямой в южном направлении вдоль лесополосы, оставляя ее на территории Недвиговского сельского поселения, далее по прямой, пересекая автодорогу с усовершенствованным покрытием
9.	25.043	428339,98	1411131,71	в общем южном направлении вдоль лесополосы, оставляя ее на территории Недвиговского сельского поселения, далее по полевой дороге, далее по прямой, пересекая автодорогу с покрытием
10.	25.035	427143,99	1411109,18	в общем юго-восточном направлении вдоль автодороги с покрытием, оставляя ее на территории Чалтырского сельского поселения, далее по проезду между хутором Хапры и садовыми участками, оставляя садовые участки на территории Чалтырского сельского поселения, далее по прямой в южном направлении, пересекая железную дорогу
11.	25.036	426327,75	1412005,63	в общем западном направлении по руслу реки Мертвый Донец
12.	25.042	426397,01	1410388,92	по прямой в юго-юго-западном направлении по дамбе, далее по прямой в западно-северо-западном направлении вдоль канала, оставляя его на территории Калининского сельского поселения,

1	2	3	4	5
				далее в общем юго-юго-западном направлении вдоль канала, оставляя его на территории Калининского сельского поселения, далее по прямой, пересекая ерик
13.	090-091.001	422864,35	1408783,89	в общем западном направлении по руслу ерика Лагутник
14.	090	422864,28	1408465,68	в общем западно-юго-западном направлении по руслу ерика Лагутник
15.	090-070.001	422558,10	1406813,41	в общем западно-северо-западном направлении по руслу ерика Лагутник
16.	090-070.002	423457,66	1404453,72	в общем западном направлении, пересекая ерик
17.	070	423447,80	1402818,26	в общем северо-северо-восточном направлении по руслу ерика Платов
18.	059-070.013	425754,20	1403700,74	в общем северо-восточном направлении
19.	059-070.012	426350,00	1404409,75	по прямой в северо-северо-западном направлении
20.	059-070.011	426542,87	1404318,12	в общем западном направлении по руслу реки Мертвый Донец
21.	059-070.010	426681,18	1400539,51	по прямой в северо-северо-западном направлении, пересекая железную дорогу, далее в общем северо-северо-восточном направлении, оставляя кварталы садовых участков на территории Неклиновского района
22.	059-070.009	427642,50	1400912,50	в общем восточно-юго-восточном направлении вдоль кварталов садовых участков, оставляя их на территории Неклиновского района
23.	059-070.008	427561,10	1401151,40	в общем северном направлении вдоль лесополосы, оставляя ее на территории Мясниковского района, пересекая автодорогу с покрытием, далее пересекая реку Донской Чулек и автодорогу с покрытием, далее вдоль садовых

1	2	3	4	5
				участков, оставляя их на территории Мясниковского района, далее вдоль лесополосы, оставляя ее на территории Неклиновского района
24.	059-070.007	432792,91	1401099,13	по прямой в западном направлении вдоль лесополосы, оставляя ее на территории Неклиновского района, пересекая автодорогу с покрытием и балку Белая Криница, далее по прямой, пересекая полевые дороги
25.	059-070.006	432713,37	1394093,74	в общем северном направлении вдоль лесополосы, оставляя ее на территории Неклиновского района, пересекая лесополосу и балку Лоханова
26.	059-070.005	438208,80	1394033,87	»;

13) приложение 15 изложить в редакции согласно приложению 7 к настоящему Областному закону;

14) приложение 16 изложить в следующей редакции:

«Приложение 16

к Областному закону «Об установлении границ и наделении соответствующим статусом муниципального образования «Мясниковский район» и муниципальных образований в его составе»

**КАТАЛОГ КООРДИНАТ ОСНОВНЫХ ПОВОРОТНЫХ ТОЧЕК
ГРАНИЦЫ МУНИЦИПАЛЬНОГО ОБРАЗОВАНИЯ
«ЧАЛТЫРСКОЕ СЕЛЬСКОЕ ПОСЕЛЕНИЕ»**

№ п/п	№ точки	X (м)	Y (м)	Описание отрезка границы
1	2	3	4	5
1.	25.027	446816,68	1403917,45	в общем восточном направлении вдоль автодороги с покрытием, далее вдоль лесополосы, оставляя их на территории Петровского сельского поселения, пересекая автодорогу с покрытием
2.	25.026	446854,03	1406135,75	по прямой в восточно-северо-восточном направлении, пересекая

1	2	3	4	5
				балку, далее вдоль лесополосы, оставляя ее на территории Петровского сельского поселения, пересекая автодорогу с покрытием, далее вдоль полевой дороги, оставляя ее на территории Петровского сельского поселения
3.	25.025	448714,75	1409436,48	в общем юго-восточном направлении, вначале по прямой, пересекая балку, далее вдоль лесополосы, оставляя ее на территории Петровского сельского поселения
4.	25.024	447419,40	1410238,20	по прямой в восточном направлении вдоль лесополосы, оставляя ее на территории Петровского сельского поселения
5.	25.016	447443,12	1411867,82	в общем южном направлении вдоль лесополосы, оставляя ее на территории Крымского сельского поселения, пересекая автодорогу с покрытием и балки
6.	25.017	438 899,0 3	1 412 028,6 0	по прямой в восточном направлении вдоль лесополосы, оставляя ее на территории Крымского сельского поселения
7.	25.018	438936,20	1415508,86	в общем южном направлении по руслу ручья до пруда, далее по прямой вдоль пруда, оставляя его на территории Крымского сельского поселения, пересекая полевые дороги и автодорогу с покрытием, до дамбы, далее по руслу ручья
8.	25.019	430827,47	1414428,48	в общем восточно-юго-восточном направлении вдоль проезда между селом Крым и селом Чалтырь, оставляя его на территории Чалтырского сельского поселения, далее по руслу ручья, далее снова вдоль проезда между селом Крым и селом Чалтырь, оставляя его сначала на территории Чалтырского сельского поселения, далее на территории Крымского сельского поселения, далее по прямой, далее вдоль автодороги с покрытием, оставляя ее на территории Крым-

1	2	3	4	5
				ского сельского поселения, до автодороги с покрытием
9.	25.020	430234,66	1416494,39	в общем южном направлении по полосе отвода автодороги с покрытием, оставляя автодорогу на территории Крымского сельского поселения
10.	25.021	429455,22	1416478,82	в общем восточно-северо-восточном направлении, пересекая автодорогу с покрытием, далее вдоль автодороги с покрытием, оставляя ее на территории Чалтырского сельского поселения, далее по склону балки, далее в западно-северо-западном направлении по склону балки
11.	25.022	430148,70	1418289,78	по прямой в северном направлении
12.	25.023	430867,12	1418273,03	в общем восточном направлении вдоль лесополосы, оставляя ее на территории Крымского сельского поселения, далее в общем восточно-юго-восточном направлении
13.	25.009	430824,94	1422005,95	в общем южном направлении, вначале по прямой, пересекая дамбу, далее по границе садовых участков, оставляя их на территории Чалтырского сельского поселения, далее вдоль лесополосы, оставляя ее на территории Краснокрымского сельского поселения
14.	25.008	428164,18	1422042,92	в общем западно-юго-западном направлении вдоль границы садовых участков, оставляя их на территории Краснокрымского сельского поселения, далее по прямой
15.	25.007	427986,34	1421667,77	в общем южном направлении, далее в общем юго-юго-восточном направлении вдоль границы садовых участков, оставляя их на территории Чалтырского сельского поселения

1	2	3	4	5
16.	25.006	427349,26	1421858,22	в общем восточном направлении вдоль границы садовых участков, оставляя их на территории Чалтырского сельского поселения, пересекая автодорогу с покрытием
17.	090-091.024	427167,39	1424166,44	в общем юго-юго-восточном направлении вдоль границы садовых участков, оставляя их на территории Мясниковского района
18.	090-091.023	426968,85	1424231,68	в общем юго-юго-восточном направлении вдоль границы садовых участков, оставляя их на территории Мясниковского района, пересекая автодорогу с покрытием
19.	090-091.022	426777,59	1424299,92	в общем юго-западном направлении вдоль границы садовых участков, оставляя их на территории муниципального образования «Город Ростов-на-Дону»
20.	090-091.021	426546,20	1424094,68	в общем юго-западном направлении вдоль автодороги с усовершенствованным покрытием, оставляя ее на территории муниципального образования «Город Ростов-на-Дону»
21.	090-091.020	425839,12	1423540,21	по прямой в западном направлении вдоль автодороги с покрытием, оставляя ее на территории муниципального образования «Город Ростов-на-Дону»
22.	090-091.019	425810,67	1421915,42	по прямой в западном направлении
23.	090-091.018	425782,34	1420733,97	в общем западном направлении
24.	090-091.017	425782,47	1420606,15	в общем западном направлении, пересекая полевую дорогу
25.	090-091.016	425 868,80	1 420 086,30	в общем западно-северо-западном направлении
26.	090-091.015	425933,11	1419791,09	по прямой в северном направлении

1	2	3	4	5
27.	090-091.014	426034,52	1419780,01	в общем западно-юго-западном направлении по балке Чалтырская, пересекая две грунтовые дороги
28.	090-091.013	425497,28	1418963,43	в общем северо-северо-восточном направлении вдоль автодороги с покрытием, оставляя ее на территории Калининского сельского поселения, далее пересекая автодорогу с покрытием, далее вдоль автодороги с покрытием, оставляя ее на территории Чалтырского сельского поселения
29.	25.041	427 098,51	1 419 947,63	в общем западно-северо-западном направлении вдоль автодороги с усовершенствованным покрытием, оставляя ее на территории Чалтырского сельского поселения, пересекая автодорогу с покрытием
30.	25.040	427569,10	1418972,62	в общем западном направлении вдоль автодороги с усовершенствованным покрытием, оставляя ее на территории Чалтырского сельского поселения, пересекая автодорогу с покрытием, далее в общем южном направлении вдоль автодороги с покрытием, оставляя ее на территории Чалтырского сельского поселения
31.	25.039	427120,40	1415631,53	в общем западно-северо-западном направлении, вначале по прямой, пересекая автодорогу с покрытием, далее вдоль автодороги с покрытием, оставляя ее на территории Чалтырского сельского поселения, далее по полевой дороге и далее по прямой, пересекая дамбу
32.	25.038	427337,15	1414448,79	в общем западно-юго-западном направлении по руслу притока реки Мертвый Донец, пересекая железную дорогу
33.	25.037	426280,40	1412606,54	в общем западном направлении по руслу реки Мертвый Донец

1	2	3	4	5
34.	25.036	426327,75	1412005,63	по прямой в северном направлении, пересекая железную дорогу, далее в общем северо-западном направлении по проезду между хутором Хапры и садовыми участками, оставляя садовые участки на территории Чалтырского сельского поселения, далее вдоль автодороги с покрытием, оставляя ее на территории Чалтырского сельского поселения
35.	25.035	427143,99	1411109,18	в общем северном направлении, вначале по прямой, пересекая автодорогу с покрытием, далее по полевой дороге, далее вдоль лесополосы, оставляя ее на территории Недвиговского сельского поселения
36.	25.043	428339,98	1411131,71	по прямой в северном направлении, пересекая автодорогу с усовершенствованным покрытием, далее вдоль лесополосы, оставляя ее на территории Недвиговского сельского поселения
37.	25.034	429044,45	1411141,17	в общем западном направлении по полосе отвода автодороги с покрытием, далее по полосе отвода автодороги с усовершенствованным покрытием, оставляя автодороги на территории Чалтырского сельского поселения, пересекая автодорогу с усовершенствованным покрытием
38.	25.033	428783,47	1409559,85	в общем северном направлении, вначале по прямой, пересекая автодорогу с усовершенствованным покрытием, далее вдоль лесополосы, оставляя ее на территории Недвиговского сельского поселения, далее по склону балки Каменная и далее вдоль автодороги с покрытием, оставляя ее на территории Недвиговского сельского поселения

1	2	3	4	5
39.	25.032	431 470,58	1 410 068,02	в общем западно-северо-западном направлении по полосе отвода автодороги с покрытием, оставляя автодорогу на территории Чалтырского сельского поселения, пересекая автодорогу с покрытием и балку Каменная
40.	25.031	433392,86	1406678,33	в общем северном направлении по руслу реки Донской Чулек
41.	25.030	436376,26	1406424,46	в общем западном направлении вдоль лесополосы, оставляя ее на территории Чалтырского сельского поселения
42.	25.029	436314,74	1404025,90	по прямой в северном направлении по полевой дороге вдоль лесополосы, оставляя ее на территории Чалтырского сельского поселения
43.	25.028	438315,37	1404015,81	в общем северном направлении по полевой дороге вдоль лесополосы, оставляя ее на территории Чалтырского сельского поселения, пересекая балку, далее по прямой
44.	25.027	446816,68	1403917,45	

Статья 2

Настоящий Областной закон вступает в силу со дня его официального опубликования.

Губернатор
Ростовской области

г. Ростов-на-Дону
16 августа 2021 года
№ 557-ЗС



В.Ю. Голубев

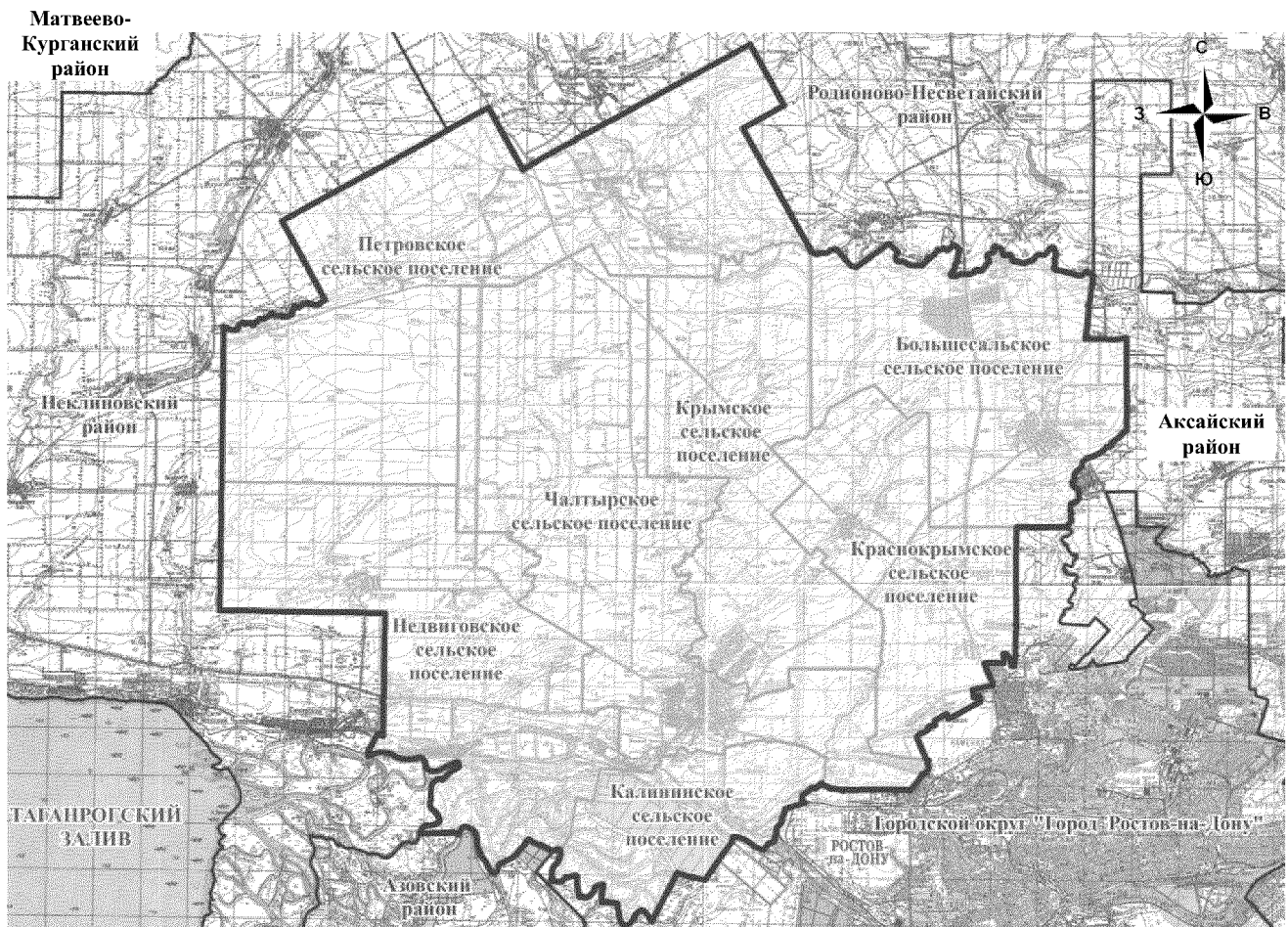
Приложение 1

к Областному закону «О внесении изменений в Областной закон «Об установлении границ и наделении соответствующим статусом муниципального образования «Мясниковский район» и муниципальных образований в его составе»

«Приложение 1

к Областному закону «Об установлении границ и наделении соответствующим статусом муниципального образования «Мясниковский район» и муниципальных образований в его составе»

**КАРТА-СХЕМА ГРАНИЦЫ МУНИЦИПАЛЬНОГО ОБРАЗОВАНИЯ
«МЯСНИКОВСКИЙ РАЙОН»**



Условные обозначения	
	Границы муниципальных образований

Приложение 2

к Областному закону «О внесении изменений в Областной закон «Об установлении границ и наделении соответствующим статусом муниципального образования «Мясниковский район» и муниципальных образований в его составе»

«Приложение 3

к Областному закону «Об установлении границ и наделении соответствующим статусом муниципального образования «Мясниковский район» и муниципальных образований в его составе»

КАРТА-СХЕМА ГРАНИЦЫ МУНИЦИПАЛЬНОГО ОБРАЗОВАНИЯ «БОЛЬШЕСАЛЬСКОЕ СЕЛЬСКОЕ ПОСЕЛЕНИЕ»



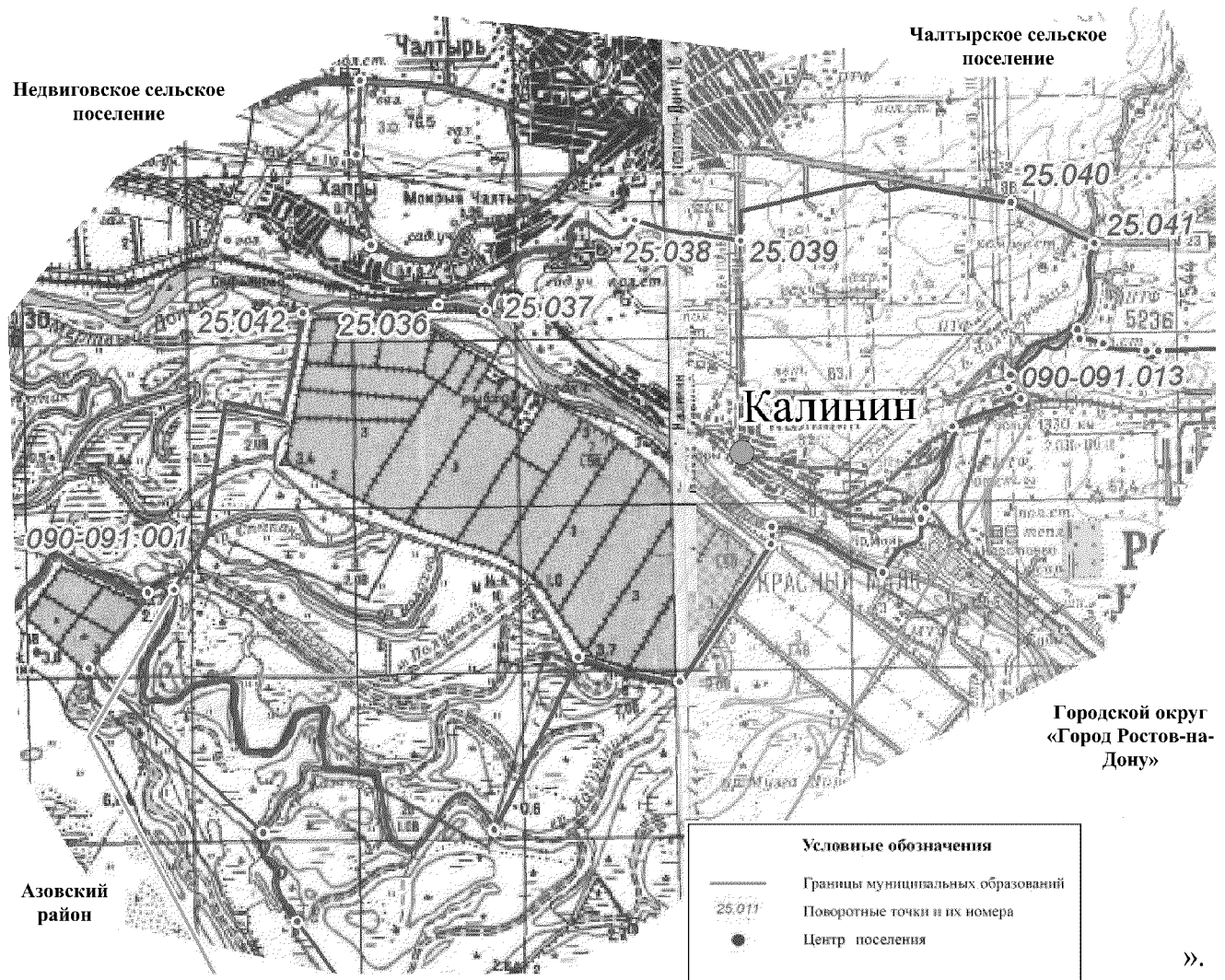
Приложение 3

к Областному закону «О внесении изменений в
Областной закон «Об установлении границ и
наделении соответствующим статусом
муниципального образования «Мясниковский район»
и муниципальных образований в его составе»

«Приложение 5

к Областному закону «Об установлении границ и
наделении соответствующим статусом
муниципального образования «Мясниковский район»
и муниципальных образований в его составе»

**КАРТА-СХЕМА ГРАНИЦЫ МУНИЦИПАЛЬНОГО ОБРАЗОВАНИЯ
«КАЛИНИНСКОЕ СЕЛЬСКОЕ ПОСЕЛЕНИЕ»**



Приложение 4

к Областному закону «О внесении изменений в Областной закон «Об установлении границ и наделении соответствующим статусом муниципального образования «Мясниковский район» и муниципальных образований в его составе»

«Приложение 7

к Областному закону «Об установлении границ и наделении соответствующим статусом муниципального образования «Мясниковский район» и муниципальных образований в его составе»

**КАРТА-СХЕМА ГРАНИЦЫ МУНИЦИПАЛЬНОГО ОБРАЗОВАНИЯ
«КРАСНОКРЫМСКОЕ СЕЛЬСКОЕ ПОСЕЛЕНИЕ»**



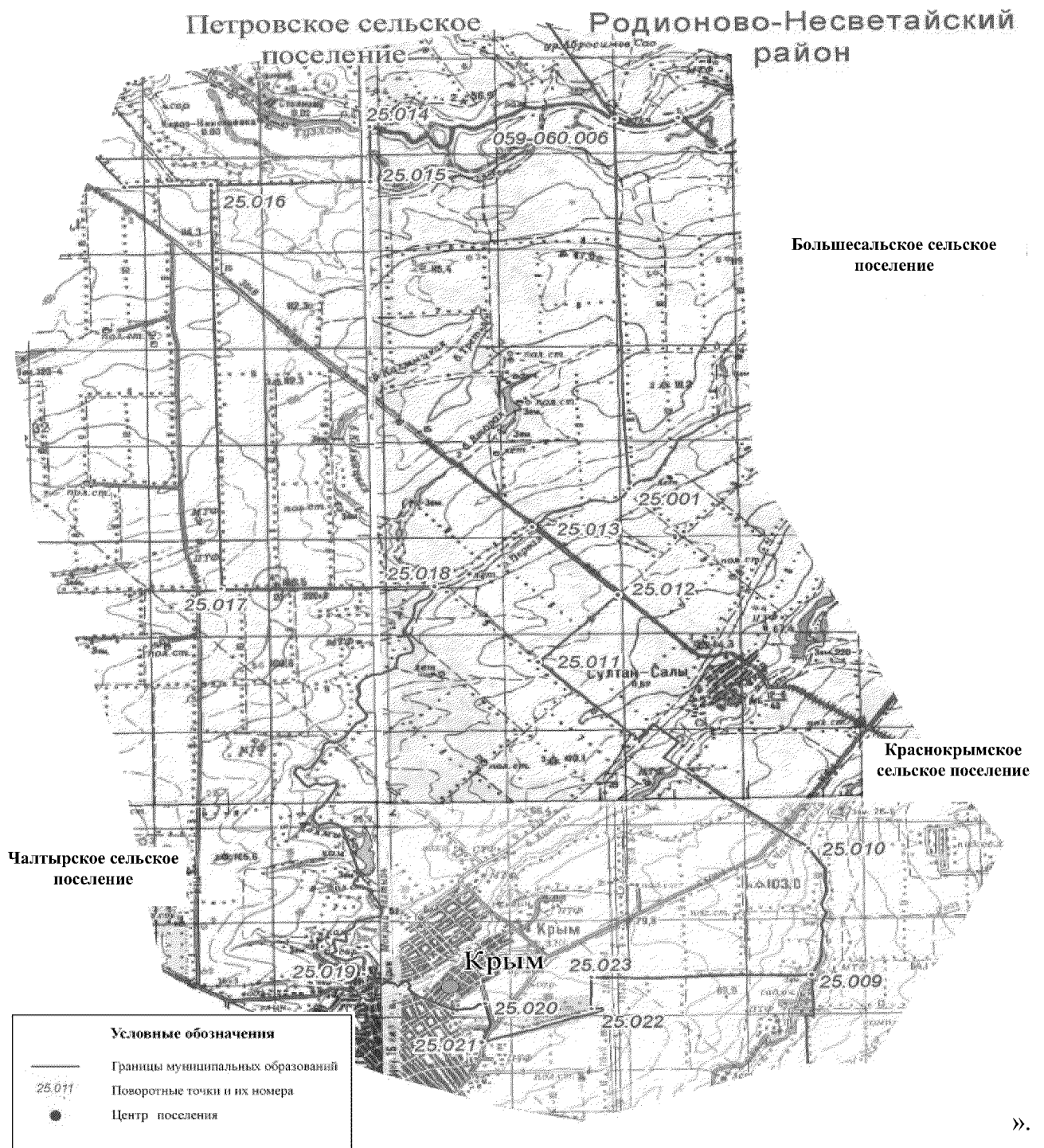
Приложение 5

к Областному закону «О внесении изменений в Областной закон «Об установлении границ и наделении соответствующим статусом муниципального образования «Мясниковский район» и муниципальных образований в его составе»

«Приложение 9

к Областному закону «Об установлении границ и наделении соответствующим статусом муниципального образования «Мясниковский район» и муниципальных образований в его составе»

**КАРТА-СХЕМА ГРАНИЦЫ МУНИЦИПАЛЬНОГО ОБРАЗОВАНИЯ
«КРЫМСКОЕ СЕЛЬСКОЕ ПОСЕЛЕНИЕ»**



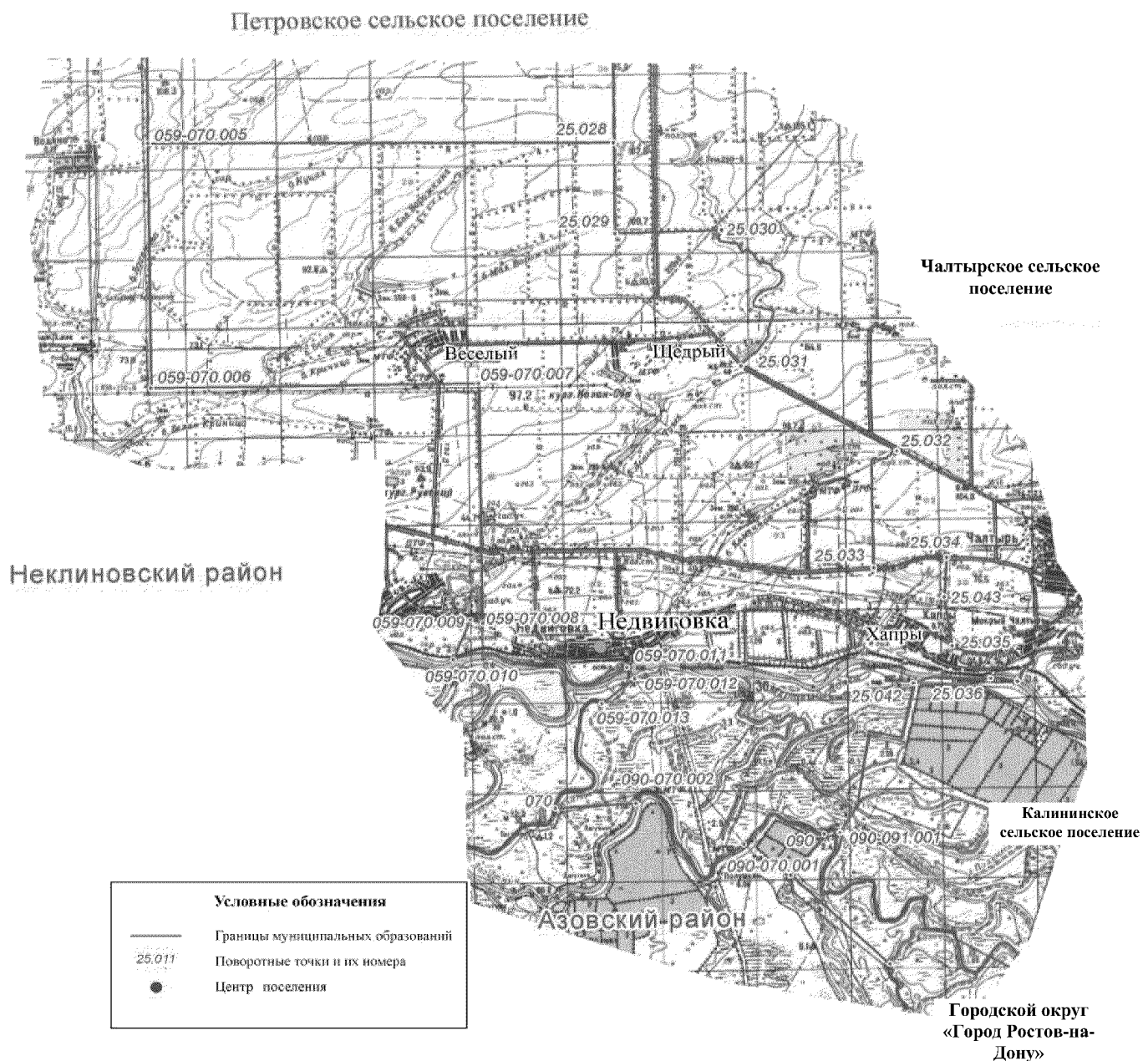
Приложение 6

к Областному закону «О внесении изменений в Областной закон «Об установлении границ и наделении соответствующим статусом муниципального образования «Мясниковский район» и муниципальных образований в его составе»

«Приложение 11

к Областному закону «Об установлении границ и наделении соответствующим статусом муниципального образования «Мясниковский район» и муниципальных образований в его составе»

**КАРТА-СХЕМА ГРАНИЦЫ МУНИЦИПАЛЬНОГО ОБРАЗОВАНИЯ
«НЕДВИГОВСКОЕ СЕЛЬСКОЕ ПОСЕЛЕНИЕ»**



Приложение 7

к Областному закону «О внесении изменений в Областной закон «Об установлении границ и наделении соответствующим статусом муниципального образования «Мясниковский район» и муниципальных образований в его составе»

«Приложение 15

к Областному закону «Об установлении границ и наделении соответствующим статусом муниципального образования «Мясниковский район» и муниципальных образований в его составе»

**КАРТА-СХЕМА ГРАНИЦЫ МУНИЦИПАЛЬНОГО ОБРАЗОВАНИЯ
«ЧАЛТЫРСКОЕ СЕЛЬСКОЕ ПОСЕЛЕНИЕ»**



Условные обозначения	
	Границы муниципальных образований
	Поворотные точки и их номера
	Центр поселения