



РОСТОВСКАЯ ОБЛАСТЬ

ОБЛАСТНОЙ ЗАКОН

**О ВНЕСЕНИИ ИЗМЕНЕНИЙ В ОБЛАСТНОЙ ЗАКОН
«ОБ УСТАНОВЛЕНИИ ГРАНИЦ И НАДЕЛЕНИИ СООТВЕТСТВУЮЩИМ
СТАТУСОМ МУНИЦИПАЛЬНОГО ОБРАЗОВАНИЯ «ПРОЛЕТАРСКИЙ РАЙОН»
И МУНИЦИПАЛЬНЫХ ОБРАЗОВАНИЙ В ЕГО СОСТАВЕ»**

**Принят
Законодательным Собранием**

29 июля 2021 года

Статья 1

Внести в Областной закон от 22 октября 2004 года № 183-ЗС «Об установлении границ и наделении соответствующим статусом муниципального образования «Пролетарский район» и муниципальных образований в его составе» следующие изменения:

1) приложение 1 изложить в редакции согласно приложению 1 к настоящему Областному закону;

2) приложение 2 изложить в следующей редакции:

«Приложение 2

к Областному закону «Об установлении границ и наделении соответствующим статусом муниципального образования «Пролетарский район» и муниципальных образований в его составе»

КАТАЛОГ КООРДИНАТ ОСНОВНЫХ ПОВОРОТНЫХ ТОЧЕК ГРАНИЦЫ МУНИЦИПАЛЬНОГО ОБРАЗОВАНИЯ «ПРОЛЕТАРСКИЙ РАЙОН»

№ п/п	№ точки	X (м)	Y (м)	Описание отрезка границы
1	2	3	4	5
1.	077	413256,22	2300235,74	в общем восточно-северо-восточном направлении по руслу залива Балка Большая Садковка

1	2	3	4	5
2.	078	418855,09	2311844,59	в общем восточно-юго-восточном направлении по руслу залива Балка Большая Садковка
3.	078-082.001	415042,69	2319690,19	в общем южном направлении вдоль канала, оставляя его на территории Мартыновского района, далее между этим каналом, оставляя его на территории Мартыновского района, и автодорогой с покрытием, оставляя ее на территории Пролетарского района
4.	078-082.002	406974,49	2319708,19	в общем восточном направлении между каналом, оставляя его на территории Мартыновского района, и автодорогой с покрытием, оставляя ее на территории Пролетарского района
5.	078-082.003	407386,69	2324418,19	в общем северном направлении между каналами, оставляя один на территории Мартыновского района, другой – на территории Пролетарского района
6.	078-082.004	409751,89	2324452,39	в общем восточном направлении вдоль канала, оставляя его на территории Пролетарского района, пересекая автодорогу с покрытием и канал, далее пересекая канал Пролетарская Ветвь
7.	078-082.005	409983,52	2329442,17	в общем северном направлении по полевой дороге вдоль лесополосы, оставляя ее на территории Мартыновского района
8.	078-082.006	412883,59	2329423,11	в общем восточном направлении по полевой дороге вдоль лесополосы, оставляя ее на территории Мартыновского района
9.	078-082.007	412917,79	2336067,74	в общем южном направлении вдоль лесополосы, оставляя ее на территории Пролетарского района, далее пересекая канаву
10.	078-082.008	410926,09	2336120,57	в общем восточном направлении по полевой дороге вдоль канавы, оставляя ее на территории Мартыновского района

1	2	3	4	5
11.	078-082.009	410954,68	2338093,69	в общем восточном направлении по полевой дороге вдоль лесополосы, оставляя ее на территории Мартыновского района, далее пересекая балку Сухая Ряска, далее по полевой дороге вдоль лесополосы, оставляя ее на территории Пролетарского района
12.	078-082.009a	410993,52	2344327,89	в общем восточном направлении, пересекая балку Улюкова, далее по полевой дороге вдоль лесополосы, оставляя ее на территории Мартыновского района
13.	078-082.010	411028,69	2345731,34	в общем северном направлении по проселочной дороге вдоль лесополосы, оставляя ее на территории Мартыновского района
14.	078-082.011	413030,89	2346019,04	в общем северо-восточном направлении, пересекая автодорогу с покрытием
15.	078-082.012	414175,69	2347262,24	по прямой в юго-восточном направлении
16.	078-082.013	413426,89	2347872,44	по прямой в восточно-северо-восточном направлении
17.	078-082.013a	413478,79	2348068,04	в общем юго-юго-восточном направлении, вначале по прямой, далее вдоль лесополосы, оставляя ее на территории Пролетарского района
18.	078-082.014	412013,15	2348633,92	в общем восточном направлении вдоль лесополосы, оставляя ее на территории Мартыновского района, далее по полевой дороге вдоль лесополосы, оставляя ее на территории Пролетарского района, пересекая канал
19.	078-082.015	412030,80	2351480,29	в общем южном направлении по полевой дороге вдоль лесополосы, оставляя ее на территории Пролетарского района
20.	078-082.016	410011,09	2351493,44	в общем восточном направлении по полевой дороге, далее по полевой дороге вдоль лесополосы, оставляя ее на территории Мартыновского района

1	2	3	4	5
21.	078-082.017	410046,50	2355102,86	по прямой в северном направлении по полевой дороге вдоль лесополосы, оставляя ее на территории Мартыновского района
22.	078-082.018	411033,09	2355097,48	по прямой в восточном направлении по полевой дороге вдоль лесополосы, оставляя ее на территории Мартыновского района, и далее по прямой
23.	082	411052,25	2360332,18	в общем юго-юго-восточном направлении по тальвегу обводненной балки Потапова, далее по тальвегу балки Савельева
24.	082-024.001	401766,25	2366060,23	в общем южном направлении по тальвегу балки Таловая
25.	082-024.002	398069,65	2366143,61	по прямой в южном направлении, пересекая балку
26.	082-024.003	396516,84	2366147,20	по прямой в восточном направлении
27.	082-024.004	396516,50	2366361,39	по прямой в южном направлении
28.	082-024.005	395111,28	2366353,16	по прямой в западном направлении по полевой дороге
29.	082-024.006	395110,85	2366190,83	по прямой в южном направлении по проселочной дороге вдоль лесополосы, оставляя ее на территории Пролетарского района
30.	082-024.007	393106,76	2366202,92	в общем западном направлении по полевой дороге вдоль лесополосы, оставляя ее на территории Пролетарского района
31.	082-024.008	393072,50	2364174,15	в общем южном направлении вдоль лесополосы, оставляя ее на территории Орловского района, далее по прямой, пересекая проселочную дорогу
32.	082-024.009	386846,01	2364219,39	по прямой в восточном направлении
33.	082-024.010	386846,01	2364300,08	в общем южном направлении по тальвегу балки Егорова
34.	082-024.011	385087,90	2364116,19	в общем юго-юго-восточном направлении по тальвегу балки Егорова

1	2	3	4	5
35.	082-024.012	384121,00	2364502,04	в общем юго-юго-западном направлении по тальвегу балки Егорова
36.	082-024.013	381661,60	2363506,48	в общем западно-юго-западном направлении по тальвегу обводненной балки Мокрая Ельмута
37.	082-024.014	381037,70	2362273,62	в общем южном направлении, вначале по прямой, далее по полевой дороге вдоль лесополосы, оставляя ее на территории Пролетарского района
38.	082-024.015	375071,95	2362301,18	в общем восточном направлении по полевой дороге
39.	082-024.016	375085,44	2363323,18	по прямой в восточном направлении по полевой дороге
40.	082-024.017	375094,34	2363812,31	в общем южном направлении вдоль лесополосы, оставляя ее на территории Орловского района, далее по прямой
41.	082-024.018	373110,10	2363825,71	в общем восточно-юго-восточном направлении по тальвегу балки Сухая Ельмута, пересекая автодорогу с покрытием и железную дорогу с полосой отвода
42.	082-024.019	368241,95	2372795,78	в общем юго-юго-западном направлении по проселочной дороге
43.	082-024.020	366814,90	2371831,37	в общем юго-юго-западном направлении по проселочной дороге вдоль лесополосы, оставляя ее на территории Пролетарского района
44.	082-024.021	365427,10	2370992,36	в общем восточно-юго-восточном направлении по полевой дороге вдоль лесополосы, оставляя ее на территории Орловского района
45.	082-024.022	363544,91	2382379,77	в общем северном направлении по полевой дороге вдоль лесополосы, оставляя ее на территории Орловского района, далее вдоль лесополосы, оставляя ее на территории Пролетарского района, пересекая балку Сухая Ельмута

1	2	3	4	5
46.	082-024.023	367187,78	2382346,98	в общем восточном направлении вдоль лесополосы, оставляя ее на территории Орловского района
47.	082-024.024	367227,48	2386327,32	в общем южном направлении по полевой дороге вдоль лесополосы, оставляя ее на территории Орловского района, далее по прямой, пересекая балки
48.	082-024.025	365254,30	2386374,38	по прямой в юго-восточном направлении, пересекая балку Большая Томленка, далее вдоль лесополосы, оставляя ее на территории Орловского района
49.	082-024.026	363307,32	2388790,48	в общем юго-западном направлении по полевой дороге вдоль лесополосы, оставляя ее на территории Пролетарского района, далее по полевой дороге вдоль лесополосы, оставляя ее на территории Орловского района
50.	082-024.027	358601,42	2385094,46	в общем юго-восточном направлении вдоль лесополосы, оставляя ее на территории Орловского района, пересекая грунтовую дорогу
51.	082-024.028	357193,70	2386880,79	в общем северо-восточном направлении по тальвегу балки Средняя Томленка
52.	082-024.029	360154,97	2389575,33	в общем юго-восточном направлении вдоль лесополосы, оставляя ее на территории Пролетарского района
53.	082-024.030	358618,36	2391510,73	в общем восточно-северо-восточном направлении по тальвегу балки Крюковская
54.	082-024.031	360556,85	2395419,57	в общем юго-восточном направлении, вначале по прямой, далее вдоль лесополосы, оставляя ее на территории Пролетарского района
55.	082-024.032	357412,98	2399462,32	в общем юго-восточном направлении по полевой дороге вдоль лесополосы, оставляя ее на территории Пролетарского района, далее пересекая песчаный карьер, далее по полевой дороге

1	2	3	4	5
				вдоль лесополосы, оставляя ее на территории Орловского района, далее пересекая балку Солонка
56.	082-024.033	353351,11	2404529,37	в общем восточном направлении по полевой дороге вдоль лесополосы, оставляя ее на территории Орловского района, далее по прямой, пересекая балку Хоревая
57.	082-024.034	353353,17	2410423,47	в общем южном направлении по полевой дороге, далее по прямой, пересекая ручей
58.	082-024.035	349589,30	2410465,87	в общем юго-юго-восточном направлении по руслу залива Балка Хоревая
59.	082-024.036	346734,20	2411902,83	в общем юго-западном направлении по руслу Пролетарского водохранилища
60.	024	342895,25	2408594,54	в общем западном направлении по границе между Ростовской областью и Республикой Калмыкия
61.	025	346337,09	2381870,57	
62.	079	400823,09	2312688,33	в общем восточно-юго-восточном направлении по руслу Веселовского водохранилища (Маньч)
63.	079-025.001	399744,98	2314380,01	в общем восточно-юго-восточном направлении по руслу Веселовского водохранилища (Маньч)
64.	079-025.002	396186,76	2321066,24	в общем юго-восточном направлении по руслу Веселовского водохранилища (Маньч)
65.	079-025.003	392281,97	2325108,73	в общем восточно-юго-восточном направлении по руслу Веселовского водохранилища (Маньч)
66.	079-025.004	384193,73	2337767,93	в общем юго-юго-восточном направлении по руслу Веселовского водохранилища (Маньч)
67.	079-025.005	366233,75	2344583,85	в общем восточно-юго-восточном направлении по руслу Веселовского водохранилища (Маньч)

1	2	3	4	5
68.	079-025.006	364314,07	2348016,14	в общем юго-юго-восточном направлении по руслу Веселовского водохранилища (Маньч) и далее по руслу Пролетарского водохранилища (Маньч)
69.	079-025.007	354084,02	2352596,43	в общем юго-восточном направлении по руслу Пролетарского водохранилища (Маньч)
70.	079-025.008	349522,91	2359634,94	в общем восточно-юго-восточном направлении по руслу Пролетарского водохранилища (Маньч)
71.	025	346337,09	2381870,57	
72.	079	400823,09	2312688,33	в общем западно-северо-западном направлении по руслу Веселовского водохранилища (Маньч)
73.	077-079.001	410018,34	2295907,70	в общем северо-восточном направлении по руслу залива Балка Большая Садковка
74.	077	413256,22	2300235,74	»;

3) приложение 3 изложить в редакции согласно приложению 2 к настоящему Областному закону;

4) приложение 4 изложить в следующей редакции:

«Приложение 4

к Областному закону «Об установлении границ и наделении соответствующим статусом муниципального образования «Пролетарский район» и муниципальных образований в его составе»

**КАТАЛОГ КООРДИНАТ ОСНОВНЫХ ПОВОРОТНЫХ ТОЧЕК
ГРАНИЦЫ МУНИЦИПАЛЬНОГО ОБРАЗОВАНИЯ
«ПРОЛЕТАРСКОЕ ГОРОДСКОЕ ПОСЕЛЕНИЕ»**

№ п/п	№ точки	X (м)	Y (м)	Описание отрезка границы
1	2	3	4	5
1.	082-024.016	375085,44	2363323,18	по прямой в восточном направлении по полевой дороге

1	2	3	4	5
2.	082-024.017	375094,34	2363812,31	в общем южном направлении вдоль лесополосы, оставляя ее на территории Орловского района, далее по прямой
3.	082-024.018	373110,10	2363825,71	в общем восточно-юго-восточном направлении по тальвегу балки Сухая Ельмута, пересекая автодорогу с покрытием и железную дорогу с полосой отвода
4.	082-024.019	368241,95	2372795,78	в общем юго-юго-западном направлении по проселочной дороге
5.	082-024.020	366814,90	2371831,37	в общем северо-западном направлении по полевой дороге
6.	31.057	368094,32	2370035,02	в общем юго-западном направлении между лесополосой, оставляя ее на территории Пролетарского городского поселения, и полевой дорогой, оставляя ее на территории Опенкинского сельского поселения, и далее по прямой
7.	31.058	361757,22	2365468,61	в общем восточно-юго-восточном направлении
8.	31.059	361393,44	2366028,46	в общем юго-западном направлении по тальвегу балки Каменная, пересекая автодорогу с покрытием
9.	31.060	359428,02	2364282,01	в общем западном направлении
10.	31.061	359434,85	2364721,58	в общем юго-юго-западном направлении по полевой дороге, далее по прямой в западном направлении
11.	31.062	359196,55	2364084,57	в общем западно-северо-западном направлении по руслу озера Соленое, далее пересекая автодорогу с покрытием
12.	31.063	360950,74	2359565,04	по прямой в западно-северо-западном направлении вдоль автодороги с покрытием, оставляя ее на территории Пролетарского городского поселения
13.	31.064	362111,69	2357714,85	в общем западно-юго-западном направлении вдоль полосы отвода автодороги с усовершенствов-

1	2	3	4	5
				ваным покрытием, оставляя ее на территории Пролетарского городского поселения, пересекая лиман
14.	31.065	360684,57	2355329,39	в общем северо-западном направлении, пересекая автодорогу с усовершенствованным покрытием с полосой отвода, далее вдоль автодороги с покрытием, оставляя ее на территории Уютненского сельского поселения, пересекая железную дорогу с полосой отвода
15.	31.066	361238,73	2354844,33	в общем северо-северо-восточном направлении вдоль полосы отвода железной дороги, оставляя ее на территории Пролетарского городского поселения
16.	31.067	361604,47	2355036,93	в общем западно-северо-западном направлении по руслу лимана, далее по руслу реки Чепрак
17.	079-025.006	364314,07	2348016,14	
18.	079-025.004	384193,73	2337767,93	в общем юго-юго-восточном направлении по руслу Веселовского водохранилища (Маньч)
19.	079-025.005	366233,75	2344583,85	в общем восточно-юго-восточном направлении по руслу Веселовского водохранилища (Маньч)
20.	079-025.006	364314,07	2348016,14	
21.	31.024	385856,64	2344673,55	в общем западно-северо-западном направлении по тальвегу балки Куцяя
22.	31.025	386585,00	2341630,00	в общем западно-юго-западном направлении по тальвегу обводненной балки Усть-Гремучая
23.	31.026	385617,80	2339720,60	в общем юго-западном направлении по руслу рукава Веселовского водохранилища (Маньч)
24.	079-025.004	384193,73	2337767,93	
25.	082-024.016	375085,44	2363323,18	в общем южном направлении
26.	31.029	373401,48	2363258,54	в общем западном направлении по склону балки Сухая Ельмута, далее в северном направлении по

1	2	3	4	5
				прямой, далее в западно-северо-западном направлении по тальвегу балки Сухая Ельмута
27.	31.030	374588,05	2357460,42	в общем юго-западном направлении по полевой дороге, далее вдоль лесополосы, оставляя ее на территории Пролетарского городского поселения
28.	31.031	373028,93	2356320,00	по прямой в северо-западном направлении по полевой дороге вдоль лесополосы, оставляя ее на территории Пролетарского городского поселения
29.	31.032	373890,55	2355109,60	в общем юго-юго-западном направлении по проселочной дороге
30.	31.033	372517,15	2354143,97	в общем северо-западном направлении вдоль полосы отвода канала Пролетарская Ветвь, оставляя его на территории Пролетарского городского поселения
31.	31.034	374761,70	2351328,41	по прямой в юго-западном направлении, пересекая канал Пролетарская Ветвь с полосой отвода и автодорогу с покрытием
32.	31.035	374615,00	2351170,00	в общем юго-юго-восточном направлении вдоль канала, оставляя его на территории Пролетарского городского поселения
33.	31.036	373920,03	2351593,55	по прямой в юго-западном направлении, далее по прямой в юго-восточном направлении
34.	31.037	373269,05	2351013,75	в общем западно-северо-западном направлении по обводненной балке
35.	31.038	373950,57	2348149,66	в общем западном направлении по тальвегу обводненной балки Мокрая Ельмута
36.	31.039	374138,06	2344895,97	в общем северном направлении, пересекая ручей, далее по каналу
37.	31.040	375495,11	2345019,39	по прямой в западном направлении
38.	31.041	375500,00	2344304,30	в общем северном направлении между автодорогой с покрытием, оставляя ее на территории Про-

1	2	3	4	5
				летарского городского поселения, и каналом, оставляя его на территории Мокроельмутянского сельского поселения, пересекая автодорогу с покрытием и канал
39.	31.042	377861,90	2344328,38	в общем восточном направлении по каналу
40.	31.043	377871,80	2347143,41	по прямой в северном направлении, пересекая автодорогу с покрытием, далее по каналу и далее по полевой дороге
41.	31.044	378826,79	2347141,93	по прямой в восточном направлении вдоль канала, оставляя его на территории Мокроельмутянского сельского поселения
42.	31.045	378831,84	2347308,51	по прямой в северном направлении вдоль канала, оставляя его на территории Мокроельмутянского сельского поселения
43.	31.046	379357,70	2347319,94	по прямой в западном направлении вдоль канала, оставляя его на территории Мокроельмутянского сельского поселения
44.	31.047	379357,38	2347179,25	по прямой в северном направлении вдоль канала, оставляя его на территории Мокроельмутянского сельского поселения, пересекая грунтовую дорогу
45.	31.048	379464,51	2347179,33	в общем западном направлении вдоль канала, оставляя его на территории Мокроельмутянского сельского поселения
46.	31.049	379526,37	2346109,52	в общем западно-северо-западном направлении вдоль канала, оставляя его на территории Мокроельмутянского сельского поселения
47.	31.050	379967,93	2345099,17	в общем северо-северо-восточном направлении по каналу, пересекая канал и грунтовую дорогу, далее по прямой
48.	31.051	381737,64	2345920,16	в общем западно-северо-западном направлении по склону бал-

1	2	3	4	5
				ки Куначи, оставляя ее на территории Пролетарского городского поселения
49.	31.052	382260,00	2345090,00	по прямой в восточном направлении, далее по прямой в северном направлении
50.	31.053	382455,00	2345250,00	в общем восточном направлении
51.	31.054	382442,08	2347536,98	в общем северо-северо-западном направлении по полевой дороге
52.	31.055	384104,65	2347105,31	в общем северном направлении вдоль автодороги с покрытием, оставляя ее на территории Мокроельмутянского сельского поселения, пересекая грунтовую дорогу
53.	31.056	384258,30	2347083,57	в общем западно-северо-западном направлении по полевой дороге вдоль канала Пролетарская Ветвь, оставляя его на территории Мокроельмутянского сельского поселения
54.	31.024	385856,64	2344673,55	»;

5) приложение 11 изложить в редакции согласно приложению 3 к настоящему Областному закону;

б) приложение 12 изложить в следующей редакции:

«Приложение 12

к Областному закону «Об установлении границ и наделении соответствующим статусом муниципального образования «Пролетарский район» и муниципальных образований в его составе»

**КАТАЛОГ КООРДИНАТ ОСНОВНЫХ ПОВОРОТНЫХ ТОЧЕК
ГРАНИЦЫ МУНИЦИПАЛЬНОГО ОБРАЗОВАНИЯ
«МОКРОЕЛЬМУТЯНСКОЕ СЕЛЬСКОЕ ПОСЕЛЕНИЕ»**

№ п/п	№ точки	X (м)	Y (м)	Описание отрезка границы
1	2	3	4	5
1.	31.023	386396,00	2353848,23	в общем восточно-северо-восточном направлении по тальвегу балки Куцая

1	2	3	4	5
2.	31.027	387105,55	2358226,50	в общем южном направлении по полевой дороге, далее вдоль лесного массива, оставляя его на территории Мокроельмутянского сельского поселения
3.	31.028	385049,47	2358253,22	в общем восточном направлении по полевой дороге вдоль лесополосы, оставляя ее на территории Ковринского сельского поселения, далее по полевой дороге, пересекая балку Бекетная и грунтовую дорогу
4.	082-024.011	385087,90	2364116,19	в общем юго-юго-восточном направлении по тальвегу балки Егорова
5.	082-024.012	384121,00	2364502,04	в общем юго-юго-западном направлении по тальвегу балки Егорова
6.	082-024.013	381661,60	2363506,48	в общем западно-юго-западном направлении по тальвегу обводненной балки Мокрая Ельмута
7.	082-024.014	381037,70	2362273,62	в общем южном направлении, вначале по прямой, далее по полевой дороге вдоль лесополосы, оставляя ее на территории Пролетарского района
8.	082-024.015	375071,95	2362301,18	в общем восточном направлении по полевой дороге
9.	082-024.016	375085,44	2363323,18	в общем южном направлении
10.	31.029	373401,48	2363258,54	в общем западном направлении по склону балки Сухая Ельмута, далее в северном направлении по прямой, далее в западно-северо-западном направлении по тальвегу балки Сухая Ельмута
11.	31.030	374588,05	2357460,42	в общем юго-западном направлении по полевой дороге, далее вдоль лесополосы, оставляя ее на территории Пролетарского городского поселения
12.	31.031	373028,93	2356320,00	по прямой в северо-западном направлении по полевой дороге вдоль лесополосы, оставляя ее на территории Пролетарского городского поселения

1	2	3	4	5
13.	31.032	373890,55	2355109,60	в общем юго-юго-западном направлении по проселочной дороге
14.	31.033	372517,15	2354143,97	в общем северо-западном направлении вдоль полосы отвода канала Пролетарская Ветвь, оставляя его на территории Пролетарского городского поселения
15.	31.034	374761,70	2351328,41	по прямой в юго-западном направлении, пересекая канал Пролетарская Ветвь с полосой отвода и автодорогу с покрытием
16.	31.035	374615,00	2351170,00	в общем юго-юго-восточном направлении вдоль канала, оставляя его на территории Пролетарского городского поселения
17.	31.036	373920,03	2351593,55	по прямой в юго-западном направлении, далее по прямой в юго-восточном направлении
18.	31.037	373269,05	2351013,75	в общем западно-северо-западном направлении по обводненной балке
19.	31.038	373950,57	2348149,66	в общем западном направлении по тальвегу обводненной балки Мокрая Ельмута
20.	31.039	374138,06	2344895,97	в общем северном направлении, пересекая ручей, далее по каналу
21.	31.040	375495,11	2345019,39	по прямой в западном направлении
22.	31.041	375500,00	2344304,30	в общем северном направлении между автодорогой с покрытием, оставляя ее на территории Пролетарского городского поселения, и каналом, оставляя его на территории Мокроельмутянского сельского поселения, пересекая автодорогу с покрытием и канал
23.	31.042	377861,90	2344328,38	в общем восточном направлении по каналу
24.	31.043	377871,80	2347143,41	по прямой в северном направлении, пересекая автодорогу с покрытием, далее по каналу и далее по полевой дороге

1	2	3	4	5
25.	31.044	378826,79	2347141,93	по прямой в восточном направлении вдоль канала, оставляя его на территории Мокроельмутянского сельского поселения
26.	31.045	378831,84	2347308,51	по прямой в северном направлении вдоль канала, оставляя его на территории Мокроельмутянского сельского поселения
27.	31.046	379357,70	2347319,94	по прямой в западном направлении вдоль канала, оставляя его на территории Мокроельмутянского сельского поселения
28.	31.047	379357,38	2347179,25	по прямой в северном направлении вдоль канала, оставляя его на территории Мокроельмутянского сельского поселения, пересекая грунтовую дорогу
29.	31.048	379464,51	2347179,33	в общем западном направлении вдоль канала, оставляя его на территории Мокроельмутянского сельского поселения
30.	31.049	379526,37	2346109,52	в общем западно-северо-западном направлении вдоль канала, оставляя его на территории Мокроельмутянского сельского поселения
31.	31.050	379967,93	2345099,17	в общем северо-северо-восточном направлении по каналу, пересекая канал и грунтовую дорогу, далее по прямой
32.	31.051	381737,64	2345920,16	в общем западно-северо-западном направлении по склону балки Куначи, оставляя ее на территории Пролетарского городского поселения
33.	31.052	382260,00	2345090,00	по прямой в восточном направлении, далее по прямой в северном направлении
34.	31.053	382455,00	2345250,00	в общем восточном направлении
35.	31.054	382442,08	2347536,98	в общем северо-северо-западном направлении по полевой дороге

1	2	3	4	5
36.	31.055	384104,65	2347105,31	в общем северном направлении вдоль автодороги с покрытием, оставляя ее на территории Мокроельмутянского сельского поселения, пересекая грунтовую дорогу
37.	31.056	384258,30	2347083,57	в общем западно-северо-западном направлении по полевой дороге вдоль канала Пролетарская Ветвь, оставляя его на территории Мокроельмутянского сельского поселения
38.	31.024	385856,64	2344673,55	
39.	31.023	386396,00	2353848,23	в общем западном направлении по тальвегу балки Куцая
40.	31.024	385856,64	2344673,55	

7) приложение 13 изложить в редакции согласно приложению 4 к настоящему Областному закону;

8) приложение 14 изложить в следующей редакции:

«Приложение 14

к Областному закону «Об установлении границ и наделении соответствующим статусом муниципального образования «Пролетарский район» и муниципальных образований в его составе»

**КАТАЛОГ КООРДИНАТ ОСНОВНЫХ ПОВОРОТНЫХ ТОЧЕК
ГРАНИЦЫ МУНИЦИПАЛЬНОГО ОБРАЗОВАНИЯ
«НИКОЛАЕВСКОЕ СЕЛЬСКОЕ ПОСЕЛЕНИЕ»**

№ п/п	№ точки	X (м)	Y (м)	Описание отрезка границы
1	2	3	4	5
1.	082-024.022	363544,91	2382379,77	в общем северном направлении по полевой дороге вдоль лесополосы, оставляя ее на территории Орловского района, далее вдоль лесополосы, оставляя ее на территории Пролетарского района, пересекая балку Сухая Ельмута

1	2	3	4	5
2.	082-024.023	367187,78	2382346,98	в общем восточном направлении вдоль лесополосы, оставляя ее на территории Орловского района
3.	082-024.024	367227,48	2386327,32	в общем южном направлении по полевой дороге вдоль лесополосы, оставляя ее на территории Орловского района, далее по прямой, пересекая балки
4.	082-024.025	365254,30	2386374,38	по прямой в юго-восточном направлении, пересекая балку Большая Томленка, далее вдоль лесополосы, оставляя ее на территории Орловского района
5.	082-024.026	363307,32	2388790,48	в общем юго-западном направлении по полевой дороге вдоль лесополосы, оставляя ее на территории Пролетарского района, далее по полевой дороге вдоль лесополосы, оставляя ее на территории Орловского района
6.	082-024.027	358601,42	2385094,46	в общем юго-восточном направлении вдоль лесополосы, оставляя ее на территории Орловского района, пересекая грунтовую дорогу
7.	082-024.028	357193,70	2386880,79	в общем северо-восточном направлении по тальвегу балки Средняя Томленка
8.	082-024.029	360154,97	2389575,33	в общем юго-восточном направлении вдоль лесополосы, оставляя ее на территории Пролетарского района
9.	082-024.030	358618,36	2391510,73	в общем восточно-северо-восточном направлении по тальвегу балки Крюковская
10.	082-024.031	360556,85	2395419,57	в общем юго-восточном направлении, вначале по прямой, далее вдоль лесополосы, оставляя ее на территории Пролетарского района
11.	082-024.032	357412,98	2399462,32	в общем юго-восточном направлении по полевой дороге вдоль лесополосы, оставляя ее на тер-

1	2	3	4	5
				ритории Пролетарского района, далее пересекая песчаный карьер, далее по полевой дороге вдоль лесополосы, оставляя ее на территории Орловского района, далее пересекая балку Солонка
12.	082-024.033	353351,11	2404529,37	в общем восточном направлении по полевой дороге вдоль лесополосы, оставляя ее на территории Орловского района, далее по прямой, пересекая балку Хоревая
13.	082-024.034	353353,17	2410423,47	в общем южном направлении по полевой дороге, далее по прямой, пересекая ручей
14.	082-024.035	349589,30	2410465,87	в общем юго-юго-восточном направлении по руслу залива Балка Хоревая
15.	082-024.036	346734,20	2411902,83	в общем юго-западном направлении по руслу Пролетарского водохранилища
16.	024	342895,25	2408594,54	в общем западном направлении по границе между Ростовской областью и Республикой Калмыкия
17.	025	346337,09	2381870,57	
18.	082-024.022	363544,91	2382379,77	в общем восточно-юго-восточном направлении по полевой дороге
19.	31.069	363456,60	2382854,50	в общем южном направлении по полевой дороге вдоль лесополосы, оставляя ее на территории Опенкинского сельского поселения, пересекая балку, далее по полевой дороге вдоль лесополосы, оставляя ее на территории Николаевского сельского поселения, пересекая автодорогу с покрытием и балку Козинка, далее по проезжей плотине, далее по полевой дороге и далее по прямой
20.	025	346337,09	2381870,57	

9) приложение 15 изложить в редакции согласно приложению 5 к настоящему Областному закону;

10) приложение 16 изложить в следующей редакции:

«Приложение 16

к Областному закону «Об установлении границ и наделении соответствующим статусом муниципального образования «Пролетарский район» и муниципальных образований в его составе»

**КАТАЛОГ КООРДИНАТ ОСНОВНЫХ ПОВОРОТНЫХ ТОЧЕК
ГРАНИЦЫ МУНИЦИПАЛЬНОГО ОБРАЗОВАНИЯ
«ОГНЕВСКОЕ СЕЛЬСКОЕ ПОСЕЛЕНИЕ»**

№ п/п	№ точки	X (м)	Y (м)	Описание отрезка границы
1	2	3	4	5
1.	078-082.009	410954,68	2338093,69	в общем восточном направлении по полевой дороге вдоль лесополосы, оставляя ее на территории Мартыновского района, далее пересекая балку Сухая Ряска, далее по полевой дороге вдоль лесополосы, оставляя ее на территории Пролетарского района
2.	078-082.009а	410993,52	2344327,89	в общем восточном направлении, пересекая балку Улюкова, далее по полевой дороге вдоль лесополосы, оставляя ее на территории Мартыновского района
3.	078-082.010	411028,69	2345731,34	в общем северном направлении по проселочной дороге вдоль лесополосы, оставляя ее на территории Мартыновского района
4.	078-082.011	413030,89	2346019,04	в общем северо-восточном направлении, пересекая автодорогу с покрытием
5.	078-082.012	414175,69	2347262,24	по прямой в юго-восточном направлении
6.	078-082.013	413426,89	2347872,44	по прямой в восточно-северо-восточном направлении
7.	078-082.013а	413478,79	2348068,04	в общем юго-юго-восточном направлении, вначале по прямой,

1	2	3	4	5
				далее вдоль лесополосы, оставляя ее на территории Пролетарского района
8.	078-082.014	412013,15	2348633,92	в общем восточном направлении вдоль лесополосы, оставляя ее на территории Мартыновского района, далее по полевой дороге вдоль лесополосы, оставляя ее на территории Пролетарского района, пересекая канал
9.	078-082.015	412030,80	2351480,29	в общем южном направлении по полевой дороге вдоль лесополосы, оставляя ее на территории Пролетарского района
10.	078-082.016	410011,09	2351493,44	в общем восточном направлении по полевой дороге, далее по полевой дороге вдоль лесополосы, оставляя ее на территории Мартыновского района
11.	078-082.017	410046,50	2355102,86	в общем южном направлении по полевой дороге вдоль лесополосы, оставляя ее на территории Огневского сельского поселения, пересекая проселочную дорогу
12.	31.007	403074,34	2355136,08	в общем западном направлении, вначале по прямой, пересекая балку Мокрая Ряска, далее по полевой дороге, далее вдоль лесополосы, оставляя ее на территории Огневского сельского поселения
13.	31.008	403007,69	2352165,75	в общем южном направлении по полевой дороге вдоль лесополосы, оставляя ее на территории Огневского сельского поселения, далее по прямой, пересекая автодорогу с покрытием и балку Большая Бургуста
14.	31.009	397066,45	2352182,92	в общем западном направлении по полевой дороге
15.	31.010	397108,10	2350485,52	в общем северном направлении по полевой дороге вдоль лесного

1	2	3	4	5
				массива, оставляя его на территории Ковринского сельского поселения
16.	31.011	397330,22	2350468,98	в общем западном направлении по полевой дороге вдоль лесного массива, оставляя его на территории Ковринского сельского поселения
17.	31.012	397253,20	2348790,64	в общем южном направлении по полевой дороге вдоль лесного массива, оставляя его на территории Ковринского сельского поселения
18.	31.013	394993,55	2348802,10	в общем западном направлении по полевой дороге вдоль лесополосы, оставляя ее на территории Огневского сельского поселения, далее по полевой дороге, пересекая автодорогу с покрытием, далее вдоль лесополосы, оставляя ее на территории Буденновского сельского поселения, далее по прямой
19.	31.014	395040,95	2342445,81	по прямой в западно-северо-западном направлении
20.	31.015	395140,00	2342191,92	по прямой в северном направлении, далее по полевой дороге вдоль лесополосы, оставляя ее на территории Буденновского сельского поселения
21.	31.016	398968,22	2342172,38	в общем западном направлении по полевой дороге вдоль лесополосы, оставляя ее на территории Огневского сельского поселения
22.	31.017	398956,99	2341161,55	в общем северном направлении вдоль лесополосы, оставляя ее на территории Огневского сельского поселения
23.	31.018	404956,18	2341124,46	в общем западном направлении по полевой дороге вдоль лесополосы, оставляя ее на территории Буденновского сельского поселения, далее по полевой дороге

1	2	3	4	5
24.	31.002	404938,39	2338104,13	
25.	078-082.009	410954,68	2338093,69	в общем южном направлении по полевой дороге вдоль лесополосы, оставляя ее на территории Огневского сельского поселения
26.	31.002	404938,39	2338104,13	»;

11) приложение 17 изложить в редакции согласно приложению 6 к настоящему Областному закону;

12) приложение 18 изложить в следующей редакции:

«Приложение 18

к Областному закону «Об установлении границ и наделении соответствующим статусом муниципального образования «Пролетарский район» и муниципальных образований в его составе»

**КАТАЛОГ КООРДИНАТ ОСНОВНЫХ ПОВОРОТНЫХ ТОЧЕК
ГРАНИЦЫ МУНИЦИПАЛЬНОГО ОБРАЗОВАНИЯ
«ОПЕНКИНСКОЕ СЕЛЬСКОЕ ПОСЕЛЕНИЕ»**

№ п/п	№ точки	X (м)	Y (м)	Описание отрезка границы
1	2	3	4	5
1.	082-024.020	366814,90	2371831,37	в общем юго-юго-западном направлении по проселочной дороге вдоль лесополосы, оставляя ее на территории Пролетарского района
2.	082-024.021	365427,10	2370992,36	в общем восточно-юго-восточном направлении по полевой дороге вдоль лесополосы, оставляя ее на территории Орловского района
3.	082-024.022	363544,91	2382379,77	в общем восточно-юго-восточном направлении по полевой дороге
4.	31.069	363456,60	2382854,50	в общем южном направлении по полевой дороге вдоль лесополосы, оставляя ее на территории Опенкинского сельского поселения, пересекая балку, далее по полевой дороге вдоль лесополосы, оставляя ее на территории Николаевского сельского поселе-

1	2	3	4	5
				ния, пересекая автодорогу с покрытием и балку Козинка, далее по проезжей плотине, далее по полевой дороге и далее по прямой
5.	025	346337,09	2381870,57	
6.	079-025.008	349522,91	2359634,94	в общем восточно-юго-восточном направлении по руслу Пролетарского водохранилища (Маньч)
7.	025	346337,09	2381870,57	
8.	082-024.020	366814,90	2371831,37	в общем северо-западном направлении по полевой дороге
9.	31.057	368094,32	2370035,02	в общем юго-западном направлении между лесополосой, оставляя ее на территории Пролетарского городского поселения, и полевой дорогой, оставляя ее на территории Опенкинского сельского поселения, и далее по прямой
10.	31.058	361757,22	2365468,61	в общем восточно-юго-восточном направлении
11.	31.059	361393,44	2366028,46	в общем юго-западном направлении по тальвегу балки Каменная, пересекая автодорогу с покрытием
12.	31.060	359428,02	2364282,01	в общем западном направлении
13.	31.061	359434,85	2364721,58	в общем юго-юго-западном направлении по полевой дороге, далее по прямой в западном направлении
14.	31.062	359196,55	2364084,57	в общем юго-юго-западном направлении по полевой дороге, далее пересекая лиман Сладкий (сол.), далее по полевой дороге вдоль канала, оставляя его на территории Уютненского сельского поселения, далее по полевой дороге вдоль лесополосы, оставляя ее на территории Уютненского сельского поселения, далее по прямой и далее по обводненной балке Куцяя

1	2	3	4	5
15.	31.068	351661,93	2361862,23	в общем юго-западном направлении по руслу залива Балка Куцая
16.	079-025.008	349522,91	2359634,94	»;

13) приложение 19 изложить в редакции согласно приложению 7 к настоящему Областному закону;

14) приложение 20 изложить в следующей редакции:

«Приложение 20

к Областному закону «Об установлении границ и наделении соответствующим статусом муниципального образования «Пролетарский район» и муниципальных образований в его составе»

**КАТАЛОГ КООРДИНАТ ОСНОВНЫХ ПОВОРОТНЫХ ТОЧЕК
ГРАНИЦЫ МУНИЦИПАЛЬНОГО ОБРАЗОВАНИЯ
«СУХОВСКОЕ СЕЛЬСКОЕ ПОСЕЛЕНИЕ»**

№ п/п	№ точки	X (м)	Y (м)	Описание отрезка границы
1	2	3	4	5
1.	078-082.009	410954,68	2338093,69	в общем южном направлении по полевой дороге вдоль лесополосы, оставляя ее на территории Огневского сельского поселения
2.	31.002	404938,39	2338104,13	в общем западном направлении по полевой дороге между лесополосами, оставляя одну на территории Буденновского сельского поселения, другую – на территории Суховского сельского поселения, далее по полевой дороге вдоль лесополосы, оставляя ее на территории Суховского сельского поселения, далее по полевой дороге
3.	31.003	404877,80	2328905,11	в общем юго-юго-восточном направлении вдоль канала Пролетарская Ветвь, оставляя его на территории Суховского сельского поселения

1	2	3	4	5
4.	31.004	398204,21	2331056,21	в общем юго-западном направлении, пересекая канал Пролетарская Ветвь и автодорогу с покрытием
5.	31.005	396822,95	2329555,83	в общем западно-северо-западном направлении, далее по тальвегу балки
6.	31.006	396963,05	2328735,97	в общем западном направлении по руслу рукава Веселовского водохранилища (Маньч)
7.	079-025.002	396186,76	2321066,24	
8.	079-025.001	399744,98	2314380,01	в общем восточно-юго-восточном направлении по руслу Веселовского водохранилища (Маньч)
9.	079-025.002	396186,76	2321066,24	
10.	078-082.002	406974,49	2319708,19	в общем южном направлении, пересекая автодорогу с покрытием и каналы, далее между автодорогой с покрытием, оставляя ее на территории Дальненского сельского поселения, и каналом, оставляя его на территории Суховского сельского поселения
11.	31.001	405874,49	2319694,03	в общем юго-западном направлении, пересекая автодорогу с покрытием, далее по руслу залива Балка Сургучева
12.	079-025.001	399744,98	2314380,01	
13.	078-082.002	406974,49	2319708,19	в общем восточном направлении между каналом, оставляя его на территории Мартыновского района, и автодорогой с покрытием, оставляя ее на территории Пролетарского района
14.	078-082.003	407386,69	2324418,19	в общем северном направлении между каналами, оставляя один на территории Мартыновского района, другой – на территории Пролетарского района
15.	078-082.004	409751,89	2324452,39	в общем восточном направлении вдоль канала, оставляя его на

1	2	3	4	5
				территории Пролетарского района, пересекая автодорогу с покрытием и канал, далее пересекая канал Пролетарская Ветвь
16.	078-082.005	409983,52	2329442,17	в общем северном направлении по полевой дороге вдоль лесополосы, оставляя ее на территории Мартыновского района
17.	078-082.006	412883,59	2329423,11	в общем восточном направлении по полевой дороге вдоль лесополосы, оставляя ее на территории Мартыновского района
18.	078-082.007	412917,79	2336067,74	в общем южном направлении вдоль лесополосы, оставляя ее на территории Пролетарского района, далее пересекая канаву
19.	078-082.008	410926,09	2336120,57	в общем восточном направлении по полевой дороге вдоль канавы, оставляя ее на территории Мартыновского района
20.	078-082.009	410954,68	2338093,69	».

Статья 2

Настоящий Областной закон вступает в силу со дня его официального опубликования.

Губернатор
Ростовской области

г. Ростов-на-Дону
16 августа 2021 года
№ 563-ЗС



В.Ю. Голубев

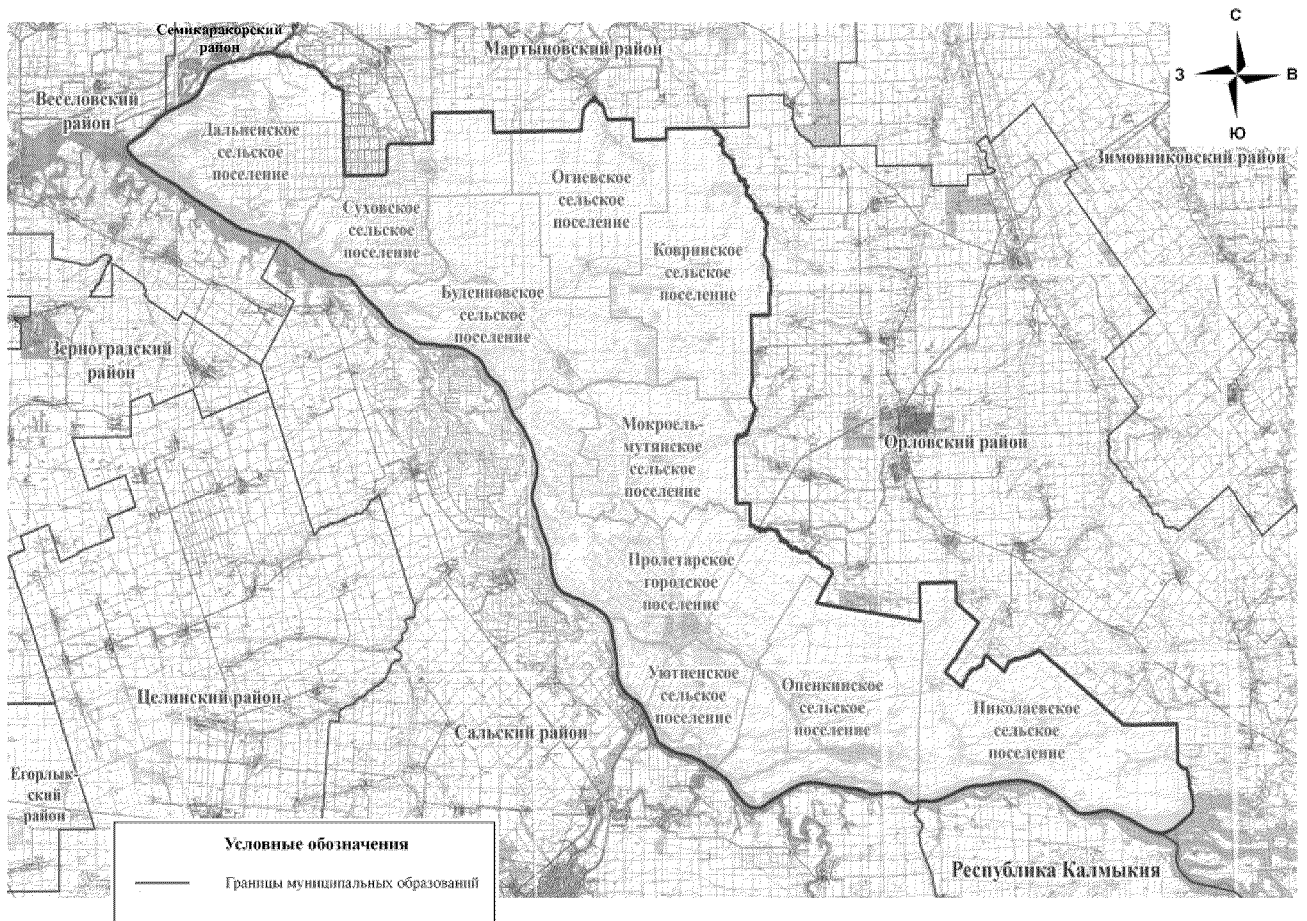
Приложение 1

к Областному закону «О внесении изменений
в Областной закон «Об установлении границ
и наделении соответствующим статусом
муниципального образования «Пролетарский район»
и муниципальных образований в его составе»

«Приложение 1

к Областному закону «Об установлении границ
и наделении соответствующим статусом
муниципального образования «Пролетарский район»
и муниципальных образований в его составе»

**КАРТА-СХЕМА ГРАНИЦЫ МУНИЦИПАЛЬНОГО ОБРАЗОВАНИЯ
«ПРОЛЕТАРСКИЙ РАЙОН»**



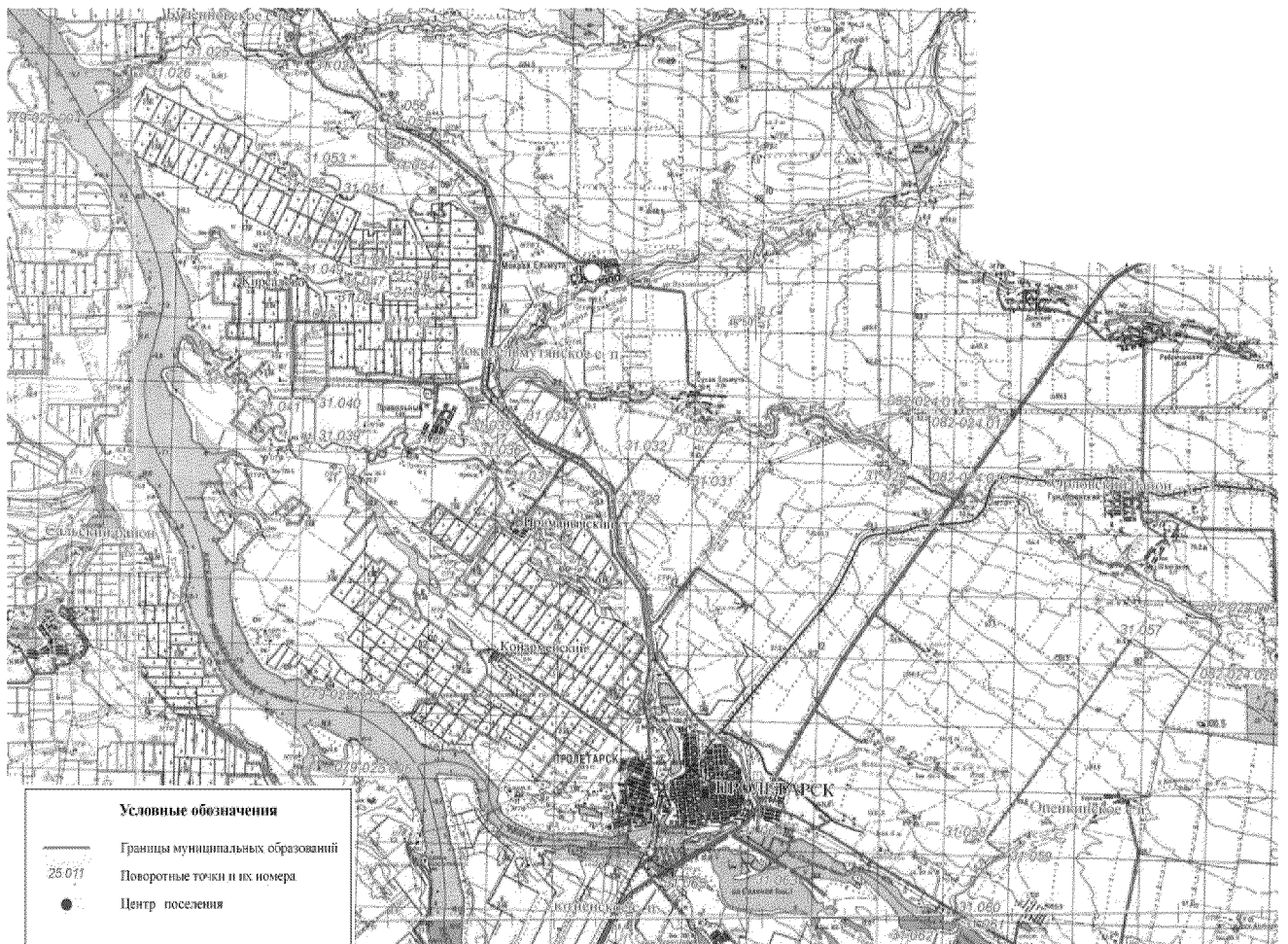
Приложение 2

к Областному закону «О внесении изменений
в Областной закон «Об установлении границ
и наделении соответствующим статусом
муниципального образования «Пролетарский район»
и муниципальных образований в его составе»

«Приложение 3

к Областному закону «Об установлении границ
и наделении соответствующим статусом
муниципального образования «Пролетарский район»
и муниципальных образований в его составе»

КАРТА-СХЕМА ГРАНИЦЫ МУНИЦИПАЛЬНОГО ОБРАЗОВАНИЯ «ПРОЛЕТАРСКОЕ ГОРОДСКОЕ ПОСЕЛЕНИЕ»



».

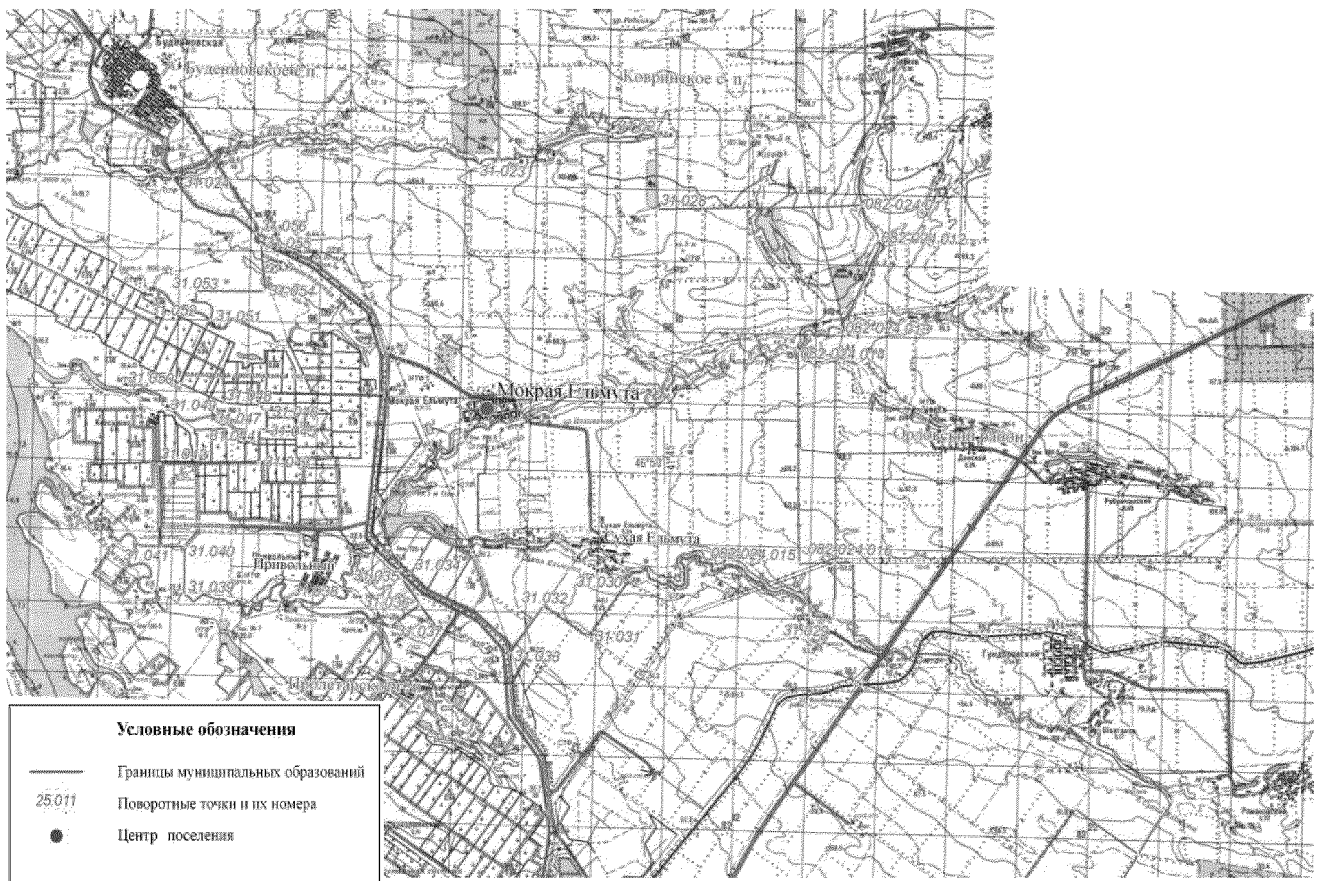
Приложение 3

к Областному закону «О внесении изменений
в Областной закон «Об установлении границ
и наделении соответствующим статусом
муниципального образования «Пролетарский район»
и муниципальных образований в его составе»

«Приложение 11

к Областному закону «Об установлении границ
и наделении соответствующим статусом
муниципального образования «Пролетарский район»
и муниципальных образований в его составе»

КАРТА-СХЕМА ГРАНИЦЫ МУНИЦИПАЛЬНОГО ОБРАЗОВАНИЯ «МОКРОЕЛЬМУТЯНСКОЕ СЕЛЬСКОЕ ПОСЕЛЕНИЕ»



Приложение 4

к Областному закону «О внесении изменений
в Областной закон «Об установлении границ
и наделении соответствующим статусом
муниципального образования «Пролетарский район»
и муниципальных образований в его составе»

«Приложение 13

к Областному закону «Об установлении границ
и наделении соответствующим статусом
муниципального образования «Пролетарский район»
и муниципальных образований в его составе»

КАРТА-СХЕМА ГРАНИЦЫ МУНИЦИПАЛЬНОГО ОБРАЗОВАНИЯ «НИКОЛАЕВСКОЕ СЕЛЬСКОЕ ПОСЕЛЕНИЕ»



».

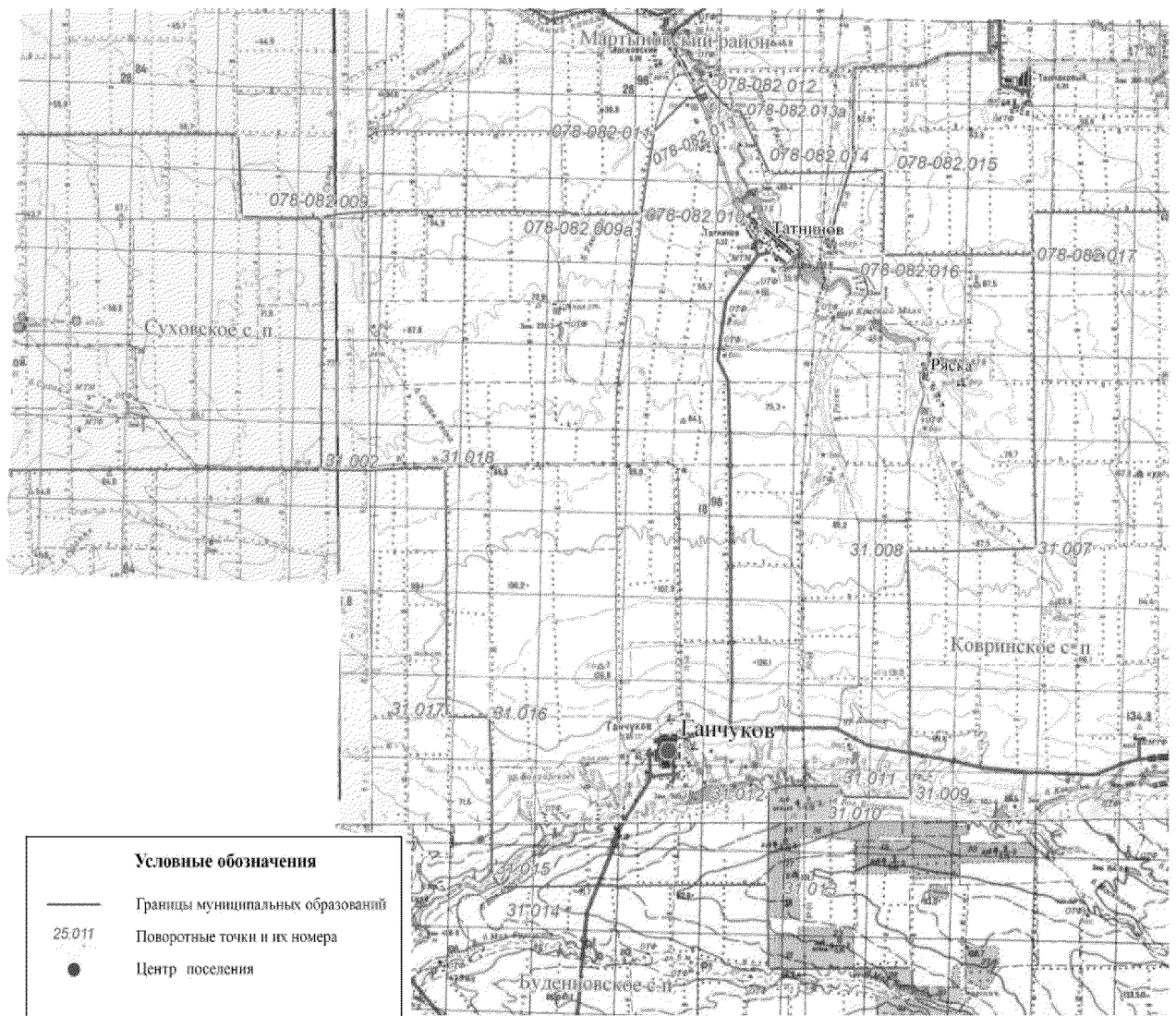
Приложение 5

к Областному закону «О внесении изменений
в Областной закон «Об установлении границ
и наделении соответствующим статусом
муниципального образования «Пролетарский район»
и муниципальных образований в его составе»

«Приложение 15

к Областному закону «Об установлении границ
и наделении соответствующим статусом
муниципального образования «Пролетарский район»
и муниципальных образований в его составе»

КАРТА-СХЕМА ГРАНИЦЫ МУНИЦИПАЛЬНОГО ОБРАЗОВАНИЯ «ОГНЕВСКОЕ СЕЛЬСКОЕ ПОСЕЛЕНИЕ»



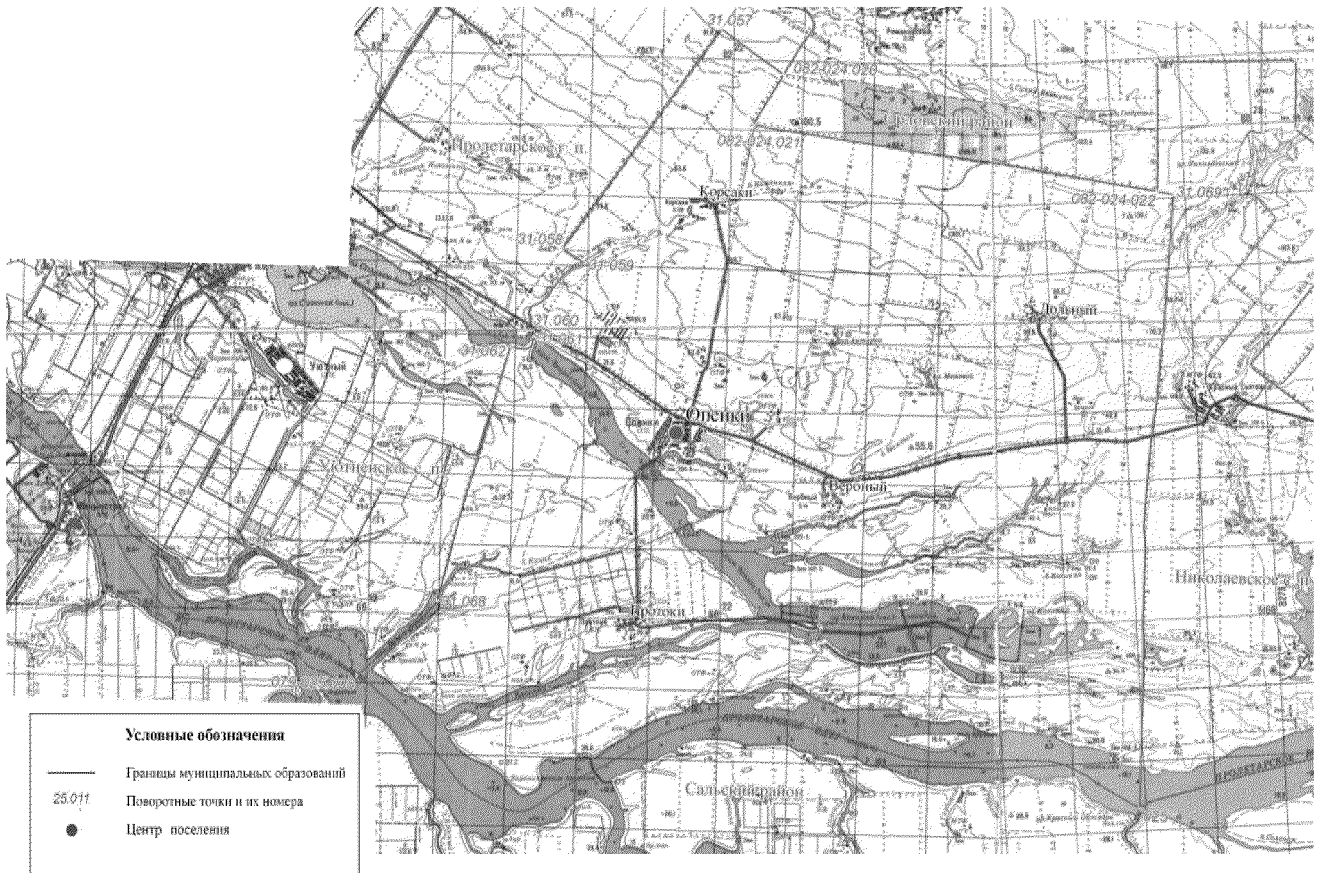
Приложение 6

к Областному закону «О внесении изменений
в Областной закон «Об установлении границ
и наделении соответствующим статусом
муниципального образования «Пролетарский район»
и муниципальных образований в его составе»

«Приложение 17

к Областному закону «Об установлении границ
и наделении соответствующим статусом
муниципального образования «Пролетарский район»
и муниципальных образований в его составе»

**КАРТА-СХЕМА ГРАНИЦЫ МУНИЦИПАЛЬНОГО ОБРАЗОВАНИЯ
«ОПЕНКИНСКОЕ СЕЛЬСКОЕ ПОСЕЛЕНИЕ»**



».

Приложение 7

к Областному закону «О внесении изменений
в Областной закон «Об установлении границ
и наделении соответствующим статусом
муниципального образования «Пролетарский район»
и муниципальных образований в его составе»

«Приложение 19

к Областному закону «Об установлении границ
и наделении соответствующим статусом
муниципального образования «Пролетарский район»
и муниципальных образований в его составе»

КАРТА-СХЕМА ГРАНИЦЫ МУНИЦИПАЛЬНОГО ОБРАЗОВАНИЯ «СУХОВСКОЕ СЕЛЬСКОЕ ПОСЕЛЕНИЕ»

