



РОСТОВСКАЯ ОБЛАСТЬ

ОБЛАСТНОЙ ЗАКОН

О ВНЕСЕНИИ ИЗМЕНЕНИЙ В ОБЛАСТНОЙ ЗАКОН
«ОБ УСТАНОВЛЕНИИ ГРАНИЦ И НАДЕЛЕНИИ СООТВЕТСТВУЮЩИМ
СТАТУСОМ МУНИЦИПАЛЬНОГО ОБРАЗОВАНИЯ «ОРЛОВСКИЙ РАЙОН»
И МУНИЦИПАЛЬНЫХ ОБРАЗОВАНИЙ В ЕГО СОСТАВЕ»

Принят
Законодательным Собранием

29 июля 2021 года

Статья 1

Внести в Областной закон от 14 декабря 2004 года № 225-ЗС «Об установлении границ и наделении соответствующим статусом муниципального образования «Орловский район» и муниципальных образований в его составе» следующие изменения:

- 1) приложение 1 изложить в редакции согласно приложению 1 к настоящему Областному закону;
- 2) приложение 2 изложить в следующей редакции:

«Приложение 2

к Областному закону «Об установлении границ и наделении соответствующим статусом муниципального образования «Орловский район» и муниципальных образований в его составе»

КАТАЛОГ КООРДИНАТ ОСНОВНЫХ ПОВОРОТНЫХ ТОЧЕК ГРАНИЦЫ МУНИЦИПАЛЬНОГО ОБРАЗОВАНИЯ «ОРЛОВСКИЙ РАЙОН»

№ п/п	№ точки	X (м)	Y (м)	Описание отрезка границы
1	2	3	4	5
1.	082	411052,25	2360332,18	в общем восточном направлении, вначале по прямой, далее по полевой дороге вдоль лесополосы, оставляя ее на территории Мар-

1	2	3	4	5
				тыновского района, далее по полевой дороге между лесополосами, оставляя одну на территории Мартыновского района, другую – на территории Орловского района
2.	082-083.001	411097,09	2364095,24	в общем северном направлении по полевой дороге вдоль лесополосы, оставляя ее на территории Мартыновского района
3.	082-083.002	414088,69	2364092,24	в общем восточном направлении вдоль лесополосы, оставляя ее на территории Мартыновского района, далее по полевой дороге вдоль лесополосы, оставляя ее на территории Орловского района, далее по полевой дороге вдоль лесополосы, оставляя ее на территории Мартыновского района
4.	082-083.003	414111,43	2368042,01	в общем южном направлении по полевой дороге вдоль лесополосы, оставляя ее на территории Орловского района
5.	082-083.004	413142,00	2368062,12	в общем восточном направлении по полевой дороге вдоль лесополосы, оставляя ее на территории Орловского района
6.	082-083.005	413139,03	2368467,61	в общем юго-восточном направлении по тальвегу обводненной балки Баглай
7.	082-083.006	412701,60	2369093,20	в общем южном направлении по тальвегу обводненной балки Баглай
8.	082-083.007	411283,35	2369092,77	в общем юго-восточном направлении по тальвегу балки Баглай
9.	082-083.008	409649,83	2370734,61	в общем юго-восточном направлении по тальвегу балки Баглай
10.	082-083.009	409129,08	2371202,22	в общем восточном направлении по полевой дороге вдоль лесного массива, оставляя его на территории Мартыновского района, пересекая автодорогу с покрытием
11.	083	409171,80	2374113,80	

1	2	3	4	5
12.	088	359594,68	2447828,33	в общем западном направлении по полевой дороге вдоль лесополос, оставляя их на территории Орловского района
13.	088-083.001	359311,22	2437801,92	в общем северном направлении, вначале по прямой, пересекая балку Верхнеантонова, далее по полевой дороге вдоль лесополосы, оставляя ее на территории Орловского района
14.	088-083.002	361251,76	2437754,04	в общем западном направлении по полевой дороге и далее по прямой
15.	088-083.003	361218,36	2435761,57	по прямой в северном направлении, далее по полевой дороге вдоль лесополосы, оставляя ее на территории Орловского района
16.	088-083.004	369214,07	2435512,21	по прямой в западном направлении по полевой дороге вдоль лесополосы, оставляя ее на территории Зимовниковского района, далее по прямой
17.	088-083.005	369108,19	2431514,99	по прямой в западном направлении, пересекая балку Таловая и балку Малая Куберле
18.	088-083.006	368993,17	2427521,26	в общем северном направлении, вначале по прямой, пересекая балку Малая Куберле, далее по полевой дороге и далее вдоль лесополосы, оставляя ее на территории Зимовниковского района
19.	088-083.007	372973,98	2427394,85	в общем западном направлении по полевой дороге вдоль лесополосы, оставляя ее на территории Зимовниковского района, далее по прямой, пересекая грунтовую дорогу
20.	088-083.008	372904,56	2424382,46	в общем северо-северо-западном направлении по тальвегу обводненной балки Малая Куберле
21.	088-083.009	374160,09	2423704,72	по прямой в юго-западном направлении, далее вдоль лесополосы, оставляя ее на территории Орловского района

1	2	3	4	5
22.	088-083.010	371298,90	2419996,87	в общем северо-западном направлении, вначале по прямой, далее вдоль лесополосы, оставляя ее на территории Орловского района, далее вдоль канала, оставляя его на территории Орловского района, далее по прямой
23.	088-083.011	376030,84	2416338,19	в общем юго-западном направлении вдоль лесополосы, оставляя ее на территории Зимовниковского района, далее по прямой, пересекая балку Шумкова
24.	088-083.012	371877,45	2410971,14	в общем западно-северо-западном направлении по тальвегу обводненной балки Средняя
25.	088-083.013	373451,93	2408109,95	в общем северо-западном направлении по тальвегу обводненной балки Шумкова
26.	088-083.014	378767,95	2403518,32	в общем северном направлении по руслу реки Большая Куберле
27.	088-083.015	381165,11	2403304,84	в общем северо-восточном направлении по проселочной дороге между лесополосами, оставляя одну на территории Орловского района, другую – на территории Зимовниковского района, далее по прямой, пересекая балку Широкая и Орловский распределительный канал
28.	088-083.016	383688,49	2406623,99	в общем северо-западном направлении, вначале по прямой, пересекая Орловский распределительный канал и балку Большая Широкая, далее по полевой дороге вдоль лесополосы, оставляя ее на территории Зимовниковского района
29.	088-083.017	388419,20	2402970,79	в общем северо-восточном направлении вдоль лесополосы, оставляя ее на территории Орловского района, пересекая Орловский распределительный канал
30.	088-083.018	392702,39	2408509,02	в общем северо-западном направлении по полевой дороге

1	2	3	4	5
				вдоль лесного массива, оставляя его на территории Орловского района, далее по полевой дороге вдоль лесополосы, оставляя ее на территории Орловского района, пересекая проселочную дорогу
31.	088-083.019	405371,72	2398702,30	по прямой в северо-восточном направлении вдоль лесополосы, оставляя ее на территории Орловского района, пересекая канал
32.	088-083.020	405972,18	2399473,40	по прямой в северо-западном направлении
33.	088-083.021	406280,10	2399241,69	в общем восточно-северо-восточном направлении вдоль полосы отвода железной дороги, оставляя ее на территории Орловского района
34.	088-083.022	406653,00	2400217,25	в общем северо-западном направлении, пересекая железную дорогу с полосой отвода и автодорогу с покрытием, далее по полевой дороге вдоль лесополосы, оставляя ее на территории Орловского района
35.	088-083.023	412927,82	2395379,12	в общем юго-западном направлении вдоль лесополосы, оставляя ее на территории Орловского района, пересекая Орловский распределительный канал, далее пересекая канал и железную дорогу с полосой отвода
36.	088-083.024	409232,78	2390547,19	по прямой в северо-северо-западном направлении между полосой отвода железной дороги, оставляя ее на территории Зимовниковского района, и лесополосой, оставляя ее на территории Орловского района
37.	088-083.025	409766,40	2390355,64	в общем западно-юго-западном направлении, пересекая проселочную дорогу, и далее по проселочной дороге

1	2	3	4	5
38.	088-083.026	409299,71	2389198,30	в общем юго-юго-восточном направлении по руслу реки Большая Куберле
39.	088-083.027	406252,31	2390579,85	в общем западном направлении, вначале по прямой, пересекая автодорогу с покрытием, далее по полевой дороге
40.	088-083.028	406231,44	2388129,91	в общем южном направлении по полевой дороге вдоль лесополосы, оставляя ее на территории Зимовниковского района
41.	088-083.029	405216,28	2388149,74	в общем западном направлении по полевой дороге вдоль лесополосы, оставляя ее на территории Зимовниковского района
42.	088-083.030	405218,65	2384173,78	в общем северном направлении по полевой дороге вдоль лесополосы, оставляя ее на территории Орловского района
43.	088-083.031	407215,01	2384148,96	в общем западном направлении, пересекая реку Двойная, далее по полевой дороге вдоль лесополосы, оставляя ее на территории Зимовниковского района
44.	088-083.032	407199,11	2382246,24	в общем западном направлении по полевой дороге вдоль лесополос, оставляя их на территории Зимовниковского района, далее вдоль лесополосы, оставляя ее на территории Орловского района
45.	088-083.033	407179,96	2378118,86	в общем северном направлении по полевой дороге вдоль лесополосы, оставляя ее на территории Орловского района
46.	088-083.034	409200,72	2378109,00	в общем западном направлении по полевой дороге вдоль лесополосы, оставляя ее на территории Орловского района
47.	083	409171,80	2374113,80	
48.	023	334075,46	2452575,52	в общем северном направлении, пересекая проселочную дорогу и балку Волочайка
49.	023-088.001	337398,06	2452487,68	в общем северном направлении, пересекая балку Старикова

1	2	3	4	5
50.	023-088.002	345710,00	2452191,32	по прямой в западном направлении по полевой дороге вдоль лесополосы, оставляя ее на территории Ремонтненского района, далее по прямой, пересекая балку Лисья
51.	023-088.003	345575,19	2448230,17	в общем северном направлении, пересекая балку Лисья, далее по полевой дороге вдоль лесополосы, оставляя ее на территории Орловского района, пересекая автодорогу с покрытием
52.	088	359594,68	2447828,33	
53.	023	334075,46	2452575,52	в общем западно-северо-западном направлении по границе между Ростовской областью и Республикой Калмыкия
54.	024	342895,25	2408594,54	
55.	082	411052,25	2360332,18	в общем юго-юго-восточном направлении по тальвегу обводненной балки Потапова, далее по тальвегу балки Савельева
56.	082-024.001	401766,25	2366060,23	в общем южном направлении по тальвегу балки Таловая
57.	082-024.002	398069,65	2366143,61	по прямой в южном направлении, пересекая балку
58.	082-024.003	396516,84	2366147,20	по прямой в восточном направлении
59.	082-024.004	396516,50	2366361,39	по прямой в южном направлении
60.	082-024.005	395111,28	2366353,16	по прямой в западном направлении по полевой дороге
61.	082-024.006	395110,85	2366190,83	по прямой в южном направлении по проселочной дороге вдоль лесополосы, оставляя ее на территории Пролетарского района
62.	082-024.007	393106,76	2366202,92	в общем западном направлении по полевой дороге вдоль лесополосы, оставляя ее на территории Пролетарского района
63.	082-024.008	393072,50	2364174,15	в общем южном направлении вдоль лесополосы, оставляя ее на территории Орловского района, далее по прямой, пересекая проселочную дорогу

1	2	3	4	5
64.	082-024.009	386846,01	2364219,39	по прямой в восточном направлении
65.	082-024.010	386846,01	2364300,08	в общем южном направлении по тальвегу балки Егорова
66.	082-024.011	385087,90	2364116,19	в общем юго-юго-восточном направлении по тальвегу балки Егорова
67.	082-024.012	384121,00	2364502,04	в общем юго-юго-западном направлении по тальвегу балки Егорова
68.	082-024.013	381661,60	2363506,48	в общем западно-юго-западном направлении по тальвегу обводненной балки Мокрая Ельмута
69.	082-024.014	381037,70	2362273,62	в общем южном направлении, вначале по прямой, далее по полевой дороге вдоль лесополосы, оставляя ее на территории Пролетарского района
70.	082-024.015	375071,95	2362301,18	в общем восточном направлении по полевой дороге
71.	082-024.016	375085,44	2363323,18	по прямой в восточном направлении по полевой дороге
72.	082-024.017	375094,34	2363812,31	в общем южном направлении вдоль лесополосы, оставляя ее на территории Орловского района, далее по прямой
73.	082-024.018	373110,10	2363825,71	в общем восточно-юго-восточном направлении по тальвегу балки Сухая Ельмута, пересекая автодорогу с покрытием и железную дорогу с полосой отвода
74.	082-024.019	368241,95	2372795,78	в общем юго-юго-западном направлении по проселочной дороге
75.	082-024.020	366814,90	2371831,37	в общем юго-юго-западном направлении по проселочной дороге вдоль лесополосы, оставляя ее на территории Пролетарского района
76.	082-024.021	365427,10	2370992,36	в общем восточно-юго-восточном направлении по полевой дороге вдоль лесополосы, оставляя ее на территории Орловского района

1	2	3	4	5
77.	082-024.022	363544,91	2382379,77	в общем северном направлении по полевой дороге вдоль лесополосы, оставляя ее на территории Орловского района, далее вдоль лесополосы, оставляя ее на территории Пролетарского района, пересекая балку Сухая Ельмута
78.	082-024.023	367187,78	2382346,98	в общем восточном направлении вдоль лесополосы, оставляя ее на территории Орловского района
79.	082-024.024	367227,48	2386327,32	в общем южном направлении по полевой дороге вдоль лесополосы, оставляя ее на территории Орловского района, далее по прямой, пересекая балки
80.	082-024.025	365254,30	2386374,38	по прямой в юго-восточном направлении, пересекая балку Большая Томленка, далее вдоль лесополосы, оставляя ее на территории Орловского района
81.	082-024.026	363307,32	2388790,48	в общем юго-западном направлении по полевой дороге вдоль лесополосы, оставляя ее на территории Пролетарского района, далее по полевой дороге вдоль лесополосы, оставляя ее на территории Орловского района
82.	082-024.027	358601,42	2385094,46	в общем юго-восточном направлении вдоль лесополосы, оставляя ее на территории Орловского района, пересекая грунтовую дорогу
83.	082-024.028	357193,70	2386880,79	в общем северо-восточном направлении по тальвегу балки Средняя Томленка
84.	082-024.029	360154,97	2389575,33	в общем юго-восточном направлении вдоль лесополосы, оставляя ее на территории Пролетарского района
85.	082-024.030	358618,36	2391510,73	в общем восточно-северо-восточном направлении по тальвегу балки Крюковская
86.	082-024.031	360556,85	2395419,57	в общем юго-восточном направлении, вначале по прямой, далее вдоль лесополосы, оставляя ее на

1	2	3	4	5
				территории Пролетарского района
87.	082-024.032	357412,98	2399462,32	в общем юго-восточном направлении по полевой дороге вдоль лесополосы, оставляя ее на территории Пролетарского района, далее пересекая песчаный карьер, далее по полевой дороге вдоль лесополосы, оставляя ее на территории Орловского района, далее пересекая балку Солонка
88.	082-024.033	353351,11	2404529,37	в общем восточном направлении по полевой дороге вдоль лесополосы, оставляя ее на территории Орловского района, далее по прямой, пересекая балку Хоревая
89.	082-024.034	353353,17	2410423,47	в общем южном направлении по полевой дороге, далее по прямой, пересекая ручей
90.	082-024.035	349589,30	2410465,87	в общем юго-юго-восточном направлении по руслу залива Балка Хоревая
91.	082-024.036	346734,20	2411902,83	в общем юго-западном направлении по руслу Пролетарского водохранилища
92.	024	342895,25	2408594,54	»;

3) приложение 3 изложить в редакции согласно приложению 2 к настоящему Областному закону;

4) приложение 4 изложить в следующей редакции:

«Приложение 4

к Областному закону «Об установлении границ и наделении соответствующим статусом муниципального образования «Орловский район» и муниципальных образований в его составе»

**КАТАЛОГ КООРДИНАТ ОСНОВНЫХ ПОВОРОТНЫХ ТОЧЕК
ГРАНИЦЫ МУНИЦИПАЛЬНОГО ОБРАЗОВАНИЯ
«ВОЛОЧАЕВСКОЕ СЕЛЬСКОЕ ПОСЕЛЕНИЕ»**

№ п/п	№ точки	X (м)	Y (м)	Описание отрезка границы
1	2	3	4	5

1	2	3	4	5
1.	29.102	351013,56	2428062,19	в общем западном направлении, пересекая тальвег обводненной балки Антоновская, далее вдоль лесополосы, оставляя ее на территории Волочаевского сельского поселения, далее по прямой, пересекая автодорогу с покрытием
2.	29.103	350830,68	2422108,98	в общем северном направлении, пересекая две автодороги с покрытием, балку Раваху и балку Камышеватая, далее вдоль лесополосы, оставляя ее на территории Камышевского сельского поселения, далее по полевой дороге вдоль лесополосы, оставляя ее на территории Волочаевского сельского поселения, далее вдоль лесополосы, оставляя ее на территории Камышевского сельского поселения
3.	29.104	359734,03	2421799,04	по прямой в северо-северо-западном направлении
4.	29.105	359903,25	2421762,36	в общем западном направлении по тальвегу обводненной балки Золотая
5.	29.106	359455,30	2418611,68	в общем западном направлении, далее вдоль лесополосы, оставляя ее на территории Волочаевского сельского поселения, далее по прямой
6.	29.089	359386,93	2414416,60	по прямой в южном направлении по полевой дороге вдоль лесополосы, оставляя ее на территории Пролетарского сельского поселения, далее по прямой
7.	29.090	357404,25	2414425,67	в общем западном направлении по полевой дороге вдоль лесополосы, оставляя ее на территории Пролетарского сельского поселения, далее пересекая ручьи, далее по полевой дороге

1	2	3	4	5
8.	29.091	357374,12	2412427,96	в общем южном направлении вдоль лесополосы, оставляя ее на территории Пролетарского сельского поселения, пересекая автодорогу с покрытием, далее пересекая балку Солонка
9.	29.092	355337,19	2412426,25	в общем южном направлении по полевой дороге вдоль лесополосы, оставляя ее на территории Волочаевского сельского поселения, далее по прямой
10.	29.093	353112,49	2412444,72	в общем западном направлении вдоль лесополосы, оставляя ее на территории Волочаевского сельского поселения
11.	082-024.034	353353,17	2410423,47	в общем южном направлении по полевой дороге, далее по прямой, пересекая ручей
12.	082-024.035	349589,30	2410465,87	в общем юго-юго-восточном направлении по руслу залива Балка Хоревая
13.	082-024.036	346734,20	2411902,83	в общем юго-западном направлении по руслу Пролетарского водохранилища
14.	024	342895,25	2408594,54	
15.	023	334075,46	2452575,52	в общем западно-северо-западном направлении по границе между Ростовской областью и Республикой Калмыкия
16.	024	342895,25	2408594,54	
17.	023	334075,46	2452575,52	в общем северном направлении, пересекая проселочную дорогу и балку Волочайка
18.	023-088.001	337398,06	2452487,68	в общем северном направлении, пересекая балку Старикова
19.	023-088.002	345710,00	2452191,32	по прямой в западном направлении по полевой дороге вдоль лесополосы, оставляя ее на территории Ремонтненского района, далее по прямой, пересекая балку Лисья

1	2	3	4	5
20.	023-088.003	345575,19	2448230,17	
21.	29.102	351013,56	2428062,19	по прямой в южном направлении по проселочной дороге вдоль лесополосы, оставляя ее на территории Волочаевского сельского поселения
22.	29.107	348995,53	2428124,01	в общем восточном направлении, пересекая балку
23.	29.108	349031,29	2431313,18	в общем юго-юго-западном направлении по береговой линии пруда, оставляя его на территории Курганенского сельского поселения
24.	29.109	348433,42	2430985,37	в общем западном направлении по склону балки Тоскарева, оставляя ее на территории Курганенского сельского поселения
25.	29.110	348454,21	2430151,42	в общем южном направлении, пересекая балки Тоскарева, Водяная и Погибельная
26.	29.111	343065,25	2430285,03	по прямой в южном направлении, далее в общем восточно-юго-восточном направлении по тальвегу обводненной балки Кужная
27.	29.112	342502,25	2432387,94	в общем восточном направлении по береговой линии пересыхающего пруда, далее по тальвегу обводненной балки Кужная
28.	29.113	341739,95	2438598,27	в общем северном направлении по тальвегу обводненной балки Кужная
29.	29.114	347299,01	2439365,90	по прямой в восточном направлении
30.	29.115	347411,57	2442680,99	по прямой в восточном направлении, пересекая балку Крутик
31.	29.116	347509,53	2446157,27	по прямой в южном направлении, пересекая балку Лисья
32.	29.117	345549,17	2446190,52	в общем восточном направлении

1	2	3	4	5
33.	023-088.003	345575,19	2448230,17	»;

5) приложение 5 изложить в редакции согласно приложению 3 к настоящему Областному закону;

6) приложение 6 изложить в следующей редакции:

«Приложение 6

к Областному закону «Об установлении границ и наделении соответствующим статусом муниципального образования «Орловский район» и муниципальных образований в его составе»

**КАТАЛОГ КООРДИНАТ ОСНОВНЫХ ПОВОРОТНЫХ
ТОЧЕК ГРАНИЦЫ МУНИЦИПАЛЬНОГО ОБРАЗОВАНИЯ
«ДОНСКОЕ СЕЛЬСКОЕ ПОСЕЛЕНИЕ»**

№ п/п	№ точки	X (м)	Y (м)	Описание отрезка границы
1	2	3	4	5
1.	29.069	378141,18	2375139,83	в общем южном направлении по полевой дороге вдоль лесополосы, оставляя ее на территории Луганского сельского поселения
2.	29.070	376146,78	2375143,92	по прямой в западном направлении по полевой дороге
3.	29.071	376144,70	2375103,48	по прямой в южном направлении вдоль лесополосы, оставляя ее на территории Донского сельского поселения
4.	29.072	374396,78	2375102,53	в общем западном направлении по полевой дороге вдоль лесополосы, оставляя ее на территории Донского сельского поселения
5.	29.073	374374,80	2374314,19	в общем южном направлении по полевой дороге вдоль лесополосы, оставляя ее на территории Донского сельского поселения, далее пересекая железную дорогу с полосой отвода

1	2	3	4	5
6.	29.074	372450,24	2374332,31	в общем восточном направлении вдоль лесополосы, оставляя ее на территории Донского сельского поселения, далее в общем восточно-северо-восточном направлении вдоль полосы отвода железной дороги, оставляя ее на территории Луганского сельского поселения
7.	29.075	373446,65	2377536,59	по прямой в южном направлении, далее по прямой в восточном направлении вдоль лесополосы, оставляя ее на территории Донского сельского поселения
8.	29.076	372189,60	2378298,63	в общем южном направлении вдоль лесополосы, оставляя ее на территории Луганского сельского поселения
9.	29.077	369184,36	2378313,89	в общем восточном направлении по полевой дороге вдоль лесополосы, оставляя ее на территории Луганского сельского поселения
10.	29.078	369187,42	2380307,75	в общем южном направлении по полевой дороге вдоль лесополосы, оставляя ее на территории Луганского сельского поселения
11.	29.079	367208,26	2380364,90	в общем восточном направлении вдоль лесополосы, оставляя ее на территории Донского сельского поселения, далее вдоль лесополосы, оставляя ее на территории Луганского сельского поселения
12.	082-024.023	367187,78	2382346,98	

1	2	3	4	5
13.	29.069	378141,18	2375139,83	в общем западном направлении вдоль лесополосы, оставляя ее на территории Донского сельского поселения, далее в общем северном направлении по полевой дороге вдоль лесополосы, оставляя ее на территории Орловского сельского поселения, далее между лесополосой, оставляя ее на территории Донского сельского поселения, и садом, оставляя его на территории Орловского сельского поселения, пересекая автодорогу с покрытием, далее между лесополосами, оставляя одну на территории Донского сельского поселения, другую – на территории Орловского сельского поселения
14.	29.058	383664,58	2374289,01	в общем западном направлении по полевой дороге вдоль лесополос, оставляя их на территории Донского сельского поселения, далее по полевой дороге вдоль лесополосы, оставляя ее на территории Каменно-Балковского сельского поселения, далее по полевой дороге
15.	29.059	383616,97	2369545,49	в общем северо-западном направлении, пересекая балку Мокрая Ельмута
16.	29.060	384206,73	2368907,17	в общем западном направлении по полевой дороге, далее вдоль лесополосы, оставляя ее на территории Донского сельского поселения, далее по прямой, пересекая балку Цединова
17.	082-024.012	384121,00	2364502,04	в общем юго-юго-западном направлении по тальвегу балки Егорова
18.	082-024.013	381661,60	2363506,48	в общем западно-юго-западном направлении по тальвегу обводненной балки Мокрая Ельмута

1	2	3	4	5
19.	082-024.014	381037,70	2362273,62	в общем южном направлении, вначале по прямой, далее по полевой дороге вдоль лесополосы, оставляя ее на территории Пролетарского района
20.	082-024.015	375071,95	2362301,18	в общем восточном направлении по полевой дороге
21.	082-024.016	375085,44	2363323,18	по прямой в восточном направлении по полевой дороге
22.	082-024.017	375094,34	2363812,31	в общем южном направлении вдоль лесополосы, оставляя ее на территории Орловского района, далее по прямой
23.	082-024.018	373110,10	2363825,71	в общем восточно-юго-восточном направлении по тальвегу балки Сухая Ельмута, пересекая автодорогу с покрытием и железную дорогу с полосой отвода
24.	082-024.019	368241,95	2372795,78	в общем юго-юго-западном направлении по проселочной дороге
25.	082-024.020	366814,90	2371831,37	в общем юго-юго-западном направлении по проселочной дороге вдоль лесополосы, оставляя ее на территории Пролетарского района
26.	082-024.021	365427,10	2370992,36	в общем восточно-юго-восточном направлении по полевой дороге вдоль лесополосы, оставляя ее на территории Орловского района
27.	082-024.022	363544,91	2382379,77	в общем северном направлении по полевой дороге вдоль лесополосы, оставляя ее на территории Орловского района, далее вдоль лесополосы, оставляя ее на территории Пролетарского района, пересекая балку Сухая Ельмута
28.	082-024.023	367187,78	2382346,98	»;

7) приложение 7 изложить в редакции согласно приложению 4 к настоящему Областному закону;

8) приложение 8 изложить в следующей редакции:

«Приложение 8

к Областному закону «Об установлении границ и наделении соответствующим статусом муниципального образования «Орловский район» и муниципальных образований в его составе»

**КАТАЛОГ КООРДИНАТ ОСНОВНЫХ ПОВОРОТНЫХ ТОЧЕК
ГРАНИЦЫ МУНИЦИПАЛЬНОГО ОБРАЗОВАНИЯ
«КАМЕННО-БАЛКОВСКОЕ СЕЛЬСКОЕ ПОСЕЛЕНИЕ»**

№ п/п	№ точки	X (м)	Y (м)	Описание отрезка границы
1	2	3	4	5
1.	29.048	389182,31	2386248,06	в общем юго-западном направлении вдоль полосы отвода железной дороги, оставляя ее на территории Орловского сельского поселения
2.	29.051	386674,30	2382856,31	в общем западном направлении, пересекая автодорогу с покрытием, далее вдоль лесополосы, оставляя ее на территории Каменно-Балковского сельского поселения
3.	29.052	386684,30	2379933,71	в общем юго-юго-западном направлении по тальвегу балки Двойная
4.	29.052а	386154,40	2379936,87	в общем северо-северо-западном направлении, пересекая балку Двойная
5.	29.052б	386365,35	2379813,30	в общем западном направлении по склону балки Двойная
6.	29.052в	386369,51	2379561,88	в общем юго-юго-западном направлении вдоль полосы отвода автодороги с покрытием, оставляя ее на территории Каменно-Балковского сельского поселения, далее пересекая автодорогу с покрытием, далее по тальвегу балки Двойная

1	2	3	4	5
7.	29.053	384482,66	2379631,08	в общем северном направлении по полевой дороге вдоль лесополосы, оставляя ее на территории Каменно-Балковского сельского поселения, далее в общем западном направлении по полевой дороге вдоль лесополосы, оставляя ее на территории Орловского сельского поселения
8.	29.054	385390,81	2378022,16	по прямой в южном направлении по полевой дороге, далее вдоль лесополосы, оставляя ее на территории Каменно-Балковского сельского поселения
9.	29.055	384184,87	2377989,29	в общем западном направлении вдоль лесополосы, оставляя ее на территории Орловского сельского поселения
10.	29.056	384164,89	2376252,29	в общем южном направлении по полевой дороге
11.	29.057	383647,18	2376247,17	в общем западном направлении по полевой дороге
12.	29.058	383664,58	2374289,01	в общем западном направлении по полевой дороге вдоль лесополос, оставляя их на территории Донского сельского поселения, далее по полевой дороге вдоль лесополосы, оставляя ее на территории Каменно-Балковского сельского поселения, далее по полевой дороге
13.	29.059	383616,97	2369545,49	в общем северо-западном направлении, пересекая балку Мокрая Ельмута
14.	29.060	384206,73	2368907,17	в общем западном направлении по полевой дороге, далее вдоль лесополосы, оставляя ее на территории Донского сельского поселения, далее по прямой, пересекая балку Цединова
15.	082-024.012	384121,00	2364502,04	

1	2	3	4	5
16.	29.048	389182,31	2386248,06	в общем северном направлении вдоль лесополосы, оставляя ее на территории Каменно-Балковского сельского поселения, пересекая автодорогу с покрытием
17.	29.049	391686,18	2386220,96	по прямой в северном направлении по полевой дороге вдоль лесополосы, оставляя ее на территории Каменно-Балковского сельского поселения
18.	29.050	399227,96	2386170,97	в общем западном направлении по полевой дороге вдоль лесополосы, оставляя ее на территории Каменно-Балковского сельского поселения, далее по этой полевой дороге вдоль лесополосы, оставляя ее на территории Красноармейского сельского поселения
19.	29.007	399181,22	2383033,51	в общем западном направлении, пересекая балку Двойная
20.	29.008	399174,11	2381802,66	в общем западном направлении по полевой дороге вдоль лесополосы, оставляя ее на территории Каменно-Балковского сельского поселения, далее по полевой дороге вдоль лесополосы, оставляя ее на территории Майорского сельского поселения
21.	29.009	399175,52	2376931,29	по прямой в южном направлении вдоль лесополосы, оставляя ее на территории Майорского сельского поселения
22.	29.010	397526,20	2376917,02	по прямой в западном направлении вдоль лесополосы, оставляя ее на территории Каменно-Балковского сельского поселения
23.	29.011	397520,27	2376194,12	в общем южном направлении вдоль автодороги с покрытием, оставляя ее на территории Майорского сельского поселения, пересекая автодорогу с покрытием

1	2	3	4	5
24.	29.012	397163,36	2376197,84	в общем западном направлении, пересекая автодорогу с покрытием, далее по полевой дороге вдоль лесополосы, оставляя ее на территории Майорского сельского поселения
25.	29.013	397165,18	2373545,00	по прямой в северном направлении по полевой дороге
26.	29.014	397960,78	2373542,15	в общем западном направлении по полевой дороге, далее вдоль лесополосы, оставляя ее на территории Майорского сельского поселения
27.	29.015	398005,31	2371890,10	в общем южном направлении
28.	29.016	397368,97	2371909,23	в общем западном направлении по береговой линии пруда, оставляя его на территории Каменно-Балковского сельского поселения
29.	29.017	397426,22	2371566,25	в общем северо-западном направлении по тальвегу балки Савельева
30.	082-024.001	401766,25	2366060,23	в общем южном направлении по тальвегу балки Таловая
31.	082-024.002	398069,65	2366143,61	по прямой в южном направлении, пересекая балку
32.	082-024.003	396516,84	2366147,20	по прямой в восточном направлении
33.	082-024.004	396516,50	2366361,39	по прямой в южном направлении
34.	082-024.005	395111,28	2366353,16	по прямой в западном направлении по полевой дороге
35.	082-024.006	395110,85	2366190,83	по прямой в южном направлении по проселочной дороге вдоль лесополосы, оставляя ее на территории Пролетарского района
36.	082-024.007	393106,76	2366202,92	в общем западном направлении по полевой дороге вдоль лесополосы, оставляя ее на территории Пролетарского района

1	2	3	4	5
37.	082-024.008	393072,50	2364174,15	в общем южном направлении вдоль лесополосы, оставляя ее на территории Орловского района, далее по прямой, пересекая проселочную дорогу
38.	082-024.009	386846,01	2364219,39	по прямой в восточном направлении
39.	082-024.010	386846,01	2364300,08	в общем южном направлении по тальвегу балки Егорова
40.	082-024.011	385087,90	2364116,19	в общем юго-юго-восточном направлении по тальвегу балки Егорова
41.	082-024.012	384121,00	2364502,04	»;

9) приложение 9 изложить в редакции согласно приложению 5 к настоящему Областному закону;

10) приложение 10 изложить в следующей редакции:

«Приложение 10

к Областному закону «Об установлении границ и наделении соответствующим статусом муниципального образования «Орловский район» и муниципальных образований в его составе»

**КАТАЛОГ КООРДИНАТ ОСНОВНЫХ ПОВОРОТНЫХ ТОЧЕК
ГРАНИЦЫ МУНИЦИПАЛЬНОГО ОБРАЗОВАНИЯ
«КАМЫШЕВСКОЕ СЕЛЬСКОЕ ПОСЕЛЕНИЕ»**

№ п/п	№ точки	X (м)	Y (м)	Описание отрезка границы
1	2	3	4	5
1.	088-083.003	361218,36	2435761,57	по прямой в северном направлении, далее по полевой дороге вдоль лесополосы, оставляя ее на территории Орловского района
2.	088-083.004	369214,07	2435512,21	по прямой в западном направлении по полевой дороге вдоль лесополосы, оставляя ее на территории Зимовниковского района, далее по прямой
3.	088-083.005	369108,19	2431514,99	по прямой в западном направлении, пересекая балку Таловая и балку Малая Куберле

1	2	3	4	5
4.	088-083.006	368993,17	2427521,26	в общем северном направлении, вначале по прямой, пересекая балку Малая Куберле, далее по полевой дороге и далее вдоль лесополосы, оставляя ее на территории Зимовниковского района
5.	088-083.007	372973,98	2427394,85	в общем западном направлении по полевой дороге вдоль лесополосы, оставляя ее на территории Зимовниковского района, далее по прямой, пересекая грунтовую дорогу
6.	088-083.008	372904,56	2424382,46	в общем северо-северо-западном направлении по тальвегу обводненной балки Малая Куберле
7.	088-083.009	374160,09	2423704,72	по прямой в юго-западном направлении, далее вдоль лесополосы, оставляя ее на территории Орловского района
8.	088-083.010	371298,90	2419996,87	в общем юго-западном направлении по полевой дороге вдоль лесополосы, оставляя ее на территории Пролетарского сельского поселения, пересекая канал
9.	29.086	367746,90	2415350,70	в общем юго-западном направлении по полевой дороге вдоль лесополосы, оставляя ее на территории Камышевского сельского поселения, далее по полевой дороге вдоль лесополосы, оставляя ее на территории Пролетарского сельского поселения
10.	29.087	364640,96	2412872,30	по прямой в юго-восточном направлении по полевой дороге вдоль лесополосы, оставляя ее на территории Пролетарского сельского поселения
11.	29.088	363429,77	2414394,62	в общем южном направлении вдоль лесополосы, оставляя ее на территории Пролетарского сельского поселения
12.	29.089	359386,93	2414416,60	

1	2	3	4	5
13.	088-083.003	361218,36	2435761,57	по прямой в южном направлении, пересекая балки Антоновская и Верхнеантонова
14.	29.098	357186,05	2435879,48	в общем западном направлении, вначале по прямой, далее вдоль лесополосы, оставляя ее на территории Камышевского сельского поселения, далее пересекая обводненную балку Антоновская, далее по полевой дороге вдоль лесополосы, оставляя ее на территории Курганенского сельского поселения
15.	29.099	357089,59	2427455,64	в общем южном направлении по проселочной дороге между лесополосами, оставляя одну на территории Камышевского сельского поселения, другую – на территории Курганенского сельского поселения, пересекая автодорогу с покрытием
16.	29.100	352997,46	2427579,28	по прямой в восточном направлении
17.	29.101	352998,82	2427997,55	по прямой в южном направлении, пересекая тальвег обводненной балки Антоновская
18.	29.102	351013,56	2428062,19	в общем западном направлении, пересекая тальвег обводненной балки Антоновская, далее вдоль лесополосы, оставляя ее на территории Волочаевского сельского поселения, далее по прямой, пересекая автодорогу с покрытием
19.	29.103	350830,68	2422108,98	в общем северном направлении, пересекая две автодороги с покрытием, балку Раваху и балку Камышевская, далее вдоль лесополосы, оставляя ее на территории Камышевского сельского поселения, далее по полевой дороге вдоль лесополосы, оставляя ее на территории Волочаевского сельского поселения, далее вдоль лесополосы, оставляя ее на территории Камышевского сельского поселения

1	2	3	4	5
				поселения
20.	29.104	359734,03	2421799,04	по прямой в северо-северо-западном направлении
21.	29.105	359903,25	2421762,36	в общем западном направлении по тальвегу обводненной балки Золотая
22.	29.106	359455,30	2418611,68	в общем западном направлении, далее вдоль лесополосы, оставляя ее на территории Волочаевского сельского поселения, далее по прямой
23.	29.089	359386,93	2414416,60	»;

11) приложение 11 изложить в редакции согласно приложению 6 к настоящему Областному закону;

12) приложение 12 изложить в следующей редакции:

«Приложение 12

к Областному закону «Об установлении границ и наделении соответствующим статусом муниципального образования «Орловский район» и муниципальных образований в его составе»

**КАТАЛОГ КООРДИНАТ ОСНОВНЫХ ПОВОРОТНЫХ ТОЧЕК
ГРАНИЦЫ МУНИЦИПАЛЬНОГО ОБРАЗОВАНИЯ
«КРАСНОАРМЕЙСКОЕ СЕЛЬСКОЕ ПОСЕЛЕНИЕ»**

№ п/п	№ точки	X (м)	Y (м)	Описание отрезка границы
1	2	3	4	5
1.	088-083.014	378767,95	2403518,32	в общем юго-юго-западном направлении по тальвегу обводненной балки Куберле
2.	29.018	377772,60	2403252,11	по прямой в западном направлении
3.	29.019	377768,01	2403089,73	в общем юго-юго-западном направлении, пересекая проселочную дорогу, далее в общем западном направлении вдоль лесополосы, оставляя ее на территории Красноармейского сельского поселения

1	2	3	4	5
4.	29.020	377299,36	2398304,85	по прямой в северном направлении вдоль лесополосы, оставляя ее на территории Островянского сельского поселения
5.	29.021	379 293,42	2398295,93	в общем западном направлении по полевой дороге вдоль лесополосы, оставляя ее на территории Островянского сельского поселения, далее по прямой
6.	29.022	379255,85	2394588,12	в общем северном направлении
7.	29.023	379626,47	2394500,91	в общем северо-западном направлении по тальвегу балки Зундова
8.	29.024	379967,47	2394184,42	в общем северном направлении по тальвегу балки Зундова
9.	29.025	380707,70	2394050,36	в общем северном направлении по тальвегу балки Зундова
10.	29.026	381035,36	2394116,98	в общем западно-северо-западном направлении по тальвегу балки Зундова, пересекая проселочную дорогу
11.	29.027	381287,94	2393522,97	в общем северном направлении по тальвегу балки Зундова
12.	29.028	381457,75	2393552,76	в общем северо-северо-западном направлении по тальвегу балки Зундова
13.	29.029	381914,15	2393453,69	в общем северном направлении по тальвегу балки Зундова
14.	29.030	382558,00	2393564,83	в общем северо-западном направлении по тальвегу балки Зундова
15.	29.031	382904,50	2393207,26	в общем северо-восточном направлении по тальвегу балки Зундова
16.	29.032	383376,95	2393544,16	в общем северном направлении по тальвегу балки Зундова
17.	29.033	383711,14	2393519,23	в общем северном направлении по тальвегу балки Зундова

1	2	3	4	5
18.	29.034	384206,05	2393459,54	в общем северо-северо-восточном направлении по тальвегу балки Зундова
19.	29.035	384779,09	2393628,17	в общем северо-северо-западном направлении по тальвегу балки Зундова
20.	29.036	385036,21	2393496,34	в общем северо-восточном направлении по тальвегу балки Зундова
21.	29.037	385253,82	2393673,80	в общем северо-западном направлении по тальвегу балки Зундова
22.	29.038	385418,28	2393538,27	в общем северном направлении по тальвегу балки Зундова
23.	29.039	386313,48	2393510,60	в общем восточном направлении, по тальвегу балки Зундова
24.	29.040	386309,55	2393674,16	в общем северо-северо-восточном направлении по тальвегу балки Зундова
25.	29.041	387283,20	2394296,95	по прямой в западном направлении, пересекая полевую дорогу, далее вдоль лесополосы, оставляя ее на территории Красноармейского сельского поселения
26.	29.042	387269,80	2393559,56	в общем северном направлении вдоль лесополосы, оставляя ее на территории Орловского сельского поселения, далее по прямой, пересекая балку Бирючья
27.	29.043	389 605,64	2393732,44	в общем юго-западном направлении по полевой дороге вдоль лесополосы, оставляя ее на территории Красноармейского сельского поселения
28.	29.044	388977,39	2393304,11	в общем западно-юго-западном направлении по полевой дороге вдоль лесополосы, оставляя ее на территории Красноармейского сельского поселения

1	2	3	4	5
29.	29.045	387264,41	2389573,04	в общем западном направлении по полевой дороге, далее вдоль лесополосы, оставляя ее на территории Красноармейского сельского поселения
30.	29.046	387227,53	2386243,70	в общем северном направлении по полевой дороге вдоль лесополосы, оставляя ее на территории Орловского сельского поселения, далее вдоль полосы отвода железной дороги, оставляя ее на территории Орловского сельского поселения
31.	29.047	389024,54	2386318,36	по прямой в северо-северо-западном направлении, пересекая железную дорогу с полосой отвода
32.	29.048	389182,31	2386248,06	в общем северном направлении вдоль лесополосы, оставляя ее на территории Каменно-Балковского сельского поселения, пересекая автодорогу с покрытием
33.	29.049	391686,18	2386220,96	по прямой в северном направлении по полевой дороге вдоль лесополосы, оставляя ее на территории Каменно-Балковского сельского поселения
34.	29.050	399227,96	2386170,97	в общем западном направлении по полевой дороге вдоль лесополосы, оставляя ее на территории Каменно-Балковского сельского поселения, далее по этой полевой дороге вдоль лесополосы, оставляя ее на территории Красноармейского сельского поселения
35.	29.007	399181,22	2383033,51	
36.	088-083.014	378767,95	2403518,32	в общем северном направлении по руслу реки Большая Куберле
37.	088-083.015	381165,11	2403304,84	в общем северо-восточном направлении по проселочной дороге между лесополосами, остав-

1	2	3	4	5
				ля одну на территории Орловского района, другую – на территории Зимовниковского района, далее по прямой, пересекая балку Широкая и Орловский распределительный канал
38.	088-083.016	383688,49	2406623,99	в общем северо-западном направлении, вначале по прямой, пересекая Орловский распределительный канал и балку Большая Широкая, далее по полевой дороге вдоль лесополосы, оставляя ее на территории Зимовниковского района
39.	088-083.017	388419,20	2402970,79	в общем северо-восточном направлении вдоль лесополосы, оставляя ее на территории Орловского района, пересекая Орловский распределительный канал
40.	088-083.018	392702,39	2408509,02	в общем северо-западном направлении по полевой дороге вдоль лесного массива, оставляя его на территории Орловского района, далее по полевой дороге вдоль лесополосы, оставляя ее на территории Орловского района, пересекая проселочную дорогу
41.	088-083.019	405371,72	2398702,30	по прямой в северо-восточном направлении вдоль лесополосы, оставляя ее на территории Орловского района, пересекая канал
42.	088-083.020	405972,18	2399473,40	по прямой в северо-западном направлении
43.	088-083.021	406280,10	2399241,69	в общем восточно-северо-восточном направлении вдоль полосы отвода железной дороги, оставляя ее на территории Орловского района
44.	088-083.022	406653,00	2400217,25	в общем северо-западном направлении, пересекая желез-

1	2	3	4	5
				ную дорогу с полосой отвода и автодорогу с покрытием, далее по полевой дороге вдоль лесополосы, оставляя ее на территории Орловского района
45.	088-083.023	412927,82	2395379,12	в общем юго-западном направлении вдоль лесополосы, оставляя ее на территории Орловского района, пересекая Орловский распределительный канал, далее пересекая канал и железную дорогу с полосой отвода
46.	088-083.024	409232,78	2390547,19	по прямой в северо-северо-западном направлении между полосой отвода железной дороги, оставляя ее на территории Зимовниковского района, и лесополосой, оставляя ее на территории Орловского района
47.	088-083.025	409766,40	2390355,64	в общем западно-юго-западном направлении, пересекая проселочную дорогу, и далее по проселочной дороге
48.	088-083.026	409299,71	2389198,30	в общем юго-юго-восточном направлении по руслу реки Большая Куберле
49.	088-083.027	406252,31	2390579,85	в общем западном направлении, вначале по прямой, пересекая автодорогу с покрытием, далее по полевой дороге
50.	088-083.028	406231,44	2388129,91	в общем южном направлении по полевой дороге вдоль лесополосы, оставляя ее на территории Зимовниковского района
51.	088-083.029	405216,28	2388149,74	в общем западном направлении по полевой дороге вдоль лесополосы, оставляя ее на территории Зимовниковского района

1	2	3	4	5
52.	088-083.030	405 218,65	2384173,78	в общем северном направлении по полевой дороге вдоль лесополосы, оставляя ее на территории Орловского района
53.	088-083.031	407 215,0 1	2384148,96	в общем западном направлении, пересекая реку Двойная, далее по полевой дороге вдоль лесополосы, оставляя ее на территории Зимовниковского района
54.	088-083.032	407199,11	2382246,24	в общем южном направлении по полевой дороге вдоль лесополосы, оставляя ее на территории Красноармейского сельского поселения, далее пересекая балку Майорская
55.	29.001	405141,82	2382354,02	по прямой в западном направлении по полевой дороге вдоль лесополосы, оставляя ее на территории Майорского сельского поселения
56.	29.002	405137,10	2382198,30	в общем южном направлении по полевой дороге вдоль лесополосы, оставляя ее на территории Майорского сельского поселения, далее вдоль лесополосы, оставляя ее на территории Красноармейского сельского поселения, пересекая автодорогу с покрытием, далее пересекая балку Хохлачева
57.	29.003	400670,84	2382235,93	по прямой в восточном направлении вдоль лесного массива, оставляя его на территории Майорского сельского поселения, пересекая реку Двойная
58.	29.004	400744,09	2384135,29	по прямой в южном направлении вдоль лесного массива, оставляя его на территории Майорского сельского поселения

1	2	3	4	5
59.	29.005	400250,35	2384135,94	в общем западном направлении по полевой дороге вдоль лесного массива, оставляя его на территории Майорского сельского поселения
60.	29.006	400238,14	2383014,60	в общем южном направлении по полевой дороге
61.	29.007	399181,22	2383033,51	»;

13) приложение 13 изложить в редакции согласно приложению 7 к настоящему Областному закону;

14) приложение 14 изложить в следующей редакции:

Приложение 14

к Областному закону «Об установлении границ и наделении соответствующим статусом муниципального образования «Орловский район» и муниципальных образований в его составе»

КАТАЛОГ КООРДИНАТ ОСНОВНЫХ ПОВОРОТНЫХ ТОЧЕК ГРАНИЦЫ МУНИЦИПАЛЬНОГО ОБРАЗОВАНИЯ «КУРГАНЕНСКОЕ СЕЛЬСКОЕ ПОСЕЛЕНИЕ»

№ п/п	№ точки	X (м)	Y (м)	Описание отрезка границы
1	2	3	4	5
1.	088	359594,68	2447828,33	в общем западном направлении по полевой дороге вдоль лесополос, оставляя их на территории Орловского района
2.	088-083.001	359311,22	2437801,92	в общем северном направлении, вначале по прямой, пересекая балку Верхнеантонова, далее по полевой дороге вдоль лесополосы, оставляя ее на территории Орловского района
3.	088-083.002	361251,76	2437754,04	в общем западном направлении по полевой дороге и далее по прямой
4.	088-083.003	361218,36	2435761,57	по прямой в южном направлении, пересекая балки Антоновская и Верхнеантонова

1	2	3	4	5
5.	29.098	357186,05	2435879,48	в общем западном направлении, вначале по прямой, далее вдоль лесополосы, оставляя ее на территории Камышевского сельского поселения, далее пересекая обводненную балку Антоновская, далее по полевой дороге вдоль лесополосы, оставляя ее на территории Курганенского сельского поселения
6.	29.099	357089,59	2427455,64	в общем южном направлении по проселочной дороге между лесополосами, оставляя одну на территории Камышевского сельского поселения, другую – на территории Курганенского сельского поселения, пересекая автодорогу с покрытием
7.	29.100	352997,46	2427579,28	по прямой в восточном направлении
8.	29.101	352998,82	2427997,55	по прямой в южном направлении, пересекая тальвег обводненной балки Антоновская
9.	29.102	351013,56	2428062,19	по прямой в южном направлении по проселочной дороге вдоль лесополосы, оставляя ее на территории Волочаевского сельского поселения
10.	29.107	348995,53	2428124,01	в общем восточном направлении, пересекая балку
11.	29.108	349031,29	2431313,18	в общем юго-юго-западном направлении по береговой линии пруда, оставляя его на территории Курганенского сельского поселения
12.	29.109	348433,42	2430985,37	в общем западном направлении по склону балки Госкарева, оставляя ее на территории Курганенского сельского поселения
13.	29.110	348454,21	2430151,42	в общем южном направлении, пересекая балки Госкарева, Водяная и Погибельная

1	2	3	4	5
14.	29.111	343065,25	2430285,03	по прямой в южном направлении, далее в общем восточно-юго-восточном направлении по тальвегу обводненной балки Кужная
15.	29.112	342502,25	2432387,94	в общем восточном направлении по береговой линии пересыхающего пруда, далее по тальвегу обводненной балки Кужная
16.	29.113	341739,95	2438598,27	в общем северном направлении по тальвегу обводненной балки Кужная
17.	29.114	347299,01	2439365,90	по прямой в восточном направлении
18.	29.115	347411,57	2442680,99	по прямой в восточном направлении, пересекая балку Крутик
19.	29.116	347509,53	2446157,27	по прямой в южном направлении, пересекая балку Лисья
20.	29.117	345549,17	2446190,52	в общем восточном направлении
21.	023-088.003	345575,19	2448230,17	в общем северном направлении, пересекая балку Лисья, далее по полевой дороге вдоль лесополосы, оставляя ее на территории Орловского района, пересекая автодорогу с покрытием
22.	088	359594,68	2447828,33	»;

15) приложение 17 изложить в редакции согласно приложению 8 к настоящему Областному закону;

16) приложение 18 изложить в следующей редакции:

«Приложение 18

к Областному закону «Об установлении границ и наделении соответствующим статусом муниципального образования «Орловский район» и муниципальных образований в его составе»

**КАТАЛОГ КООРДИНАТ ОСНОВНЫХ ПОВОРОТНЫХ ТОЧЕК
ГРАНИЦЫ МУНИЦИПАЛЬНОГО ОБРАЗОВАНИЯ
«МАЙОРСКОЕ СЕЛЬСКОЕ ПОСЕЛЕНИЕ»**

№ п/п	№ точки	X (м)	Y (м)	Описание отрезка границы
1	2	3	4	5
1.	088-083.032	407199,11	2382246,24	в общем южном направлении по полевой дороге вдоль лесополосы, оставляя ее на территории Красноармейского сельского поселения, далее пересекая балку Майорская
2.	29.001	405141,82	2382354,02	по прямой в западном направлении по полевой дороге вдоль лесополосы, оставляя ее на территории Майорского сельского поселения
3.	29.002	405137,10	2382198,30	в общем южном направлении по полевой дороге вдоль лесополосы, оставляя ее на территории Майорского сельского поселения, далее вдоль лесополосы, оставляя ее на территории Красноармейского сельского поселения, пересекая автодорогу с покрытием, далее пересекая балку Хохлачева
4.	29.003	400670,84	2382235,93	по прямой в восточном направлении вдоль лесного массива, оставляя его на территории Майорского сельского поселения, пересекая реку Двойная
5.	29.004	400744,09	2384135,29	по прямой в южном направлении вдоль лесного массива, оставляя его на территории Майорского сельского поселения
6.	29.005	400250,35	2384135,94	в общем западном направлении по полевой дороге вдоль лесного массива, оставляя его на территории Майорского сельского поселения
7.	29.006	400238,14	2383014,60	в общем южном направлении по полевой дороге
8.	29.007	399181,22	2383033,51	в общем западном направлении, пересекая балку Двойная

1	2	3	4	5
9.	29.008	399174,11	2381802,66	в общем западном направлении по полевой дороге вдоль лесополосы, оставляя ее на территории Каменно-Балковского сельского поселения, далее по полевой дороге вдоль лесополосы, оставляя ее на территории Майорского сельского поселения
10.	29.009	399175,52	2376931,29	по прямой в южном направлении вдоль лесополосы, оставляя ее на территории Майорского сельского поселения
11.	29.010	397526,20	2376917,02	по прямой в западном направлении вдоль лесополосы, оставляя ее на территории Каменно-Балковского сельского поселения
12.	29.011	397520,27	2376194,12	в общем южном направлении вдоль автодороги с покрытием, оставляя ее на территории Майорского сельского поселения, пересекая автодорогу с покрытием
13.	29.012	397163,36	2376197,84	в общем западном направлении, пересекая автодорогу с покрытием, далее по полевой дороге вдоль лесополосы, оставляя ее на территории Майорского сельского поселения
14.	29.013	397165,18	2373545,00	по прямой в северном направлении по полевой дороге
15.	29.014	397960,78	2373542,15	в общем западном направлении по полевой дороге, далее вдоль лесополосы, оставляя ее на территории Майорского сельского поселения
16.	29.015	398005,31	2371890,10	в общем южном направлении
17.	29.016	397368,97	2371909,23	в общем западном направлении по береговой линии пруда, оставляя его на территории Каменно-Балковского сельского поселения
18.	29.017	397426,22	2371566,25	в общем северо-западном направлении по тальвегу балки Савельева
19.	082-024.001	401766,25	2366060,23	

1	2	3	4	5
20.	082	411052,25	2360332,18	в общем юго-юго-восточном направлении по тальвегу обводненной балки Потапова, далее по тальвегу балки Савельева
21.	082-024.001	401766,25	2366060,23	
22.	082	411052,25	2360332,18	в общем восточном направлении, вначале по прямой, далее по полевой дороге вдоль лесополосы, оставляя ее на территории Мартыновского района, далее по полевой дороге между лесополосами, оставляя одну на территории Мартыновского района, другую – на территории Орловского района
23.	082-083.001	411097,09	2364095,24	в общем северном направлении по полевой дороге вдоль лесополосы, оставляя ее на территории Мартыновского района
24.	082-083.002	414088,69	2364092,24	в общем восточном направлении вдоль лесополосы, оставляя ее на территории Мартыновского района, далее по полевой дороге вдоль лесополосы, оставляя ее на территории Орловского района, далее по полевой дороге вдоль лесополосы, оставляя ее на территории Мартыновского района
25.	082-083.003	414111,43	2368042,01	в общем южном направлении по полевой дороге вдоль лесополосы, оставляя ее на территории Орловского района
26.	082-083.004	413142,00	2368062,12	в общем восточном направлении по полевой дороге вдоль лесополосы, оставляя ее на территории Орловского района
27.	082-083.005	413139,03	2368467,61	в общем юго-восточном направлении по тальвегу обводненной балки Баглай
28.	082-083.006	412701,60	2369093,20	в общем южном направлении по тальвегу обводненной балки Баглай
29.	082-083.007	411283,35	2369092,77	в общем юго-восточном направлении по тальвегу балки Баглай

1	2	3	4	5
30.	082-083.008	409649,83	2370734,61	в общем юго-восточном направлении по тальвегу балки Баглай
31.	082-083.009	409129,08	2371202,22	в общем восточном направлении по полевой дороге вдоль лесного массива, оставляя его на территории Мартыновского района, пересекая автодорогу с покрытием
32.	083	409171,80	2374113,80	
33.	088-083.032	407199,11	2382246,24	в общем западном направлении по полевой дороге вдоль лесополос, оставляя их на территории Зимовниковского района, далее вдоль лесополосы, оставляя ее на территории Орловского района
34.	088-083.033	407179,96	2378118,86	в общем северном направлении по полевой дороге вдоль лесополосы, оставляя ее на территории Орловского района
35.	088-083.034	409200,72	2378109,00	в общем западном направлении по полевой дороге вдоль лесополосы, оставляя ее на территории Орловского района
36.	083	409171,80	2374113,80	»;

17) приложение 19 изложить в редакции согласно приложению 9 к настоящему Областному закону;

18) приложение 20 изложить в следующей редакции:

«Приложение 20

к Областному закону «Об установлении границ и наделении соответствующим статусом муниципального образования «Орловский район» и муниципальных образований в его составе»

**КАТАЛОГ КООРДИНАТ ОСНОВНЫХ ПОВОРОТНЫХ ТОЧЕК
ГРАНИЦЫ МУНИЦИПАЛЬНОГО ОБРАЗОВАНИЯ
«ОРЛОВСКОЕ СЕЛЬСКОЕ ПОСЕЛЕНИЕ»**

№ п/п	№ точки	X (м)	Y (м)	Описание отрезка границы
1	2	3	4	5

1	2	3	4	5
1.	29.027	381287,94	2393522,97	в общем западном направлении по проселочной дороге, далее вдоль лесополосы, оставляя ее на территории Орловского сельского поселения, далее по проселочной дороге
2.	29.061	381226,03	2385848,22	по прямой в южном направлении по полевой дороге вдоль лесополосы, оставляя ее на территории Орловского сельского поселения
3.	29.062	380220,86	2385834,84	в общем западном направлении по полевой дороге вдоль лесополосы, оставляя ее на территории Луганского сельского поселения, далее по тальвегу балки и далее вдоль автодороги с покрытием, оставляя ее на территории Орловского сельского поселения
4.	29.063	380163,59	2381762,08	по прямой в южном направлении вдоль лесополосы, оставляя ее на территории Орловского сельского поселения
5.	29.064	379203,16	2381777,31	по прямой в западном направлении вдоль лесополосы, оставляя ее на территории Орловского сельского поселения, далее в северо-северо-западном направлении по полосе отвода автодороги с покрытием, далее в западно-юго-западном направлении, пересекая автодорогу с покрытием, далее по южной границе садовых участков, оставляя их на территории Орловского сельского поселения

1	2	3	4	5
6.	29.065	379178,60	2380554,70	в общем северном направлении по западной границе садовых участков, оставляя их на территории Орловского сельского поселения, далее в общем юго-западном направлении по береговой линии пруда, оставляя его на территории Орловского сельского поселения, далее в общем северо-западном направлении, пересекая обводненную балку Двойная, далее по границе садовых участков, оставляя их на территории Орловского сельского поселения, далее пересекая железную дорогу с полосой отвода
7.	29.066	380092,97	2379497,09	в общем западном направлении по полевой дороге вдоль лесополосы, оставляя ее на территории Орловского сельского поселения
8.	29.067	380139,24	2377796,23	в общем южном направлении по полевой дороге между садом, оставляя его на территории Орловского сельского поселения, и лесополосой, оставляя ее на территории Луганского сельского поселения

1	2	3	4	5
9.	29.068	379050,39	2377810,41	в общем западном направлении по полевой дороге вдоль сада, оставляя его на территории Орловского сельского поселения, далее по прямой в северном направлении вдоль лесополосы, оставляя ее на территории Луганского сельского поселения, далее по прямой в западном направлении, пересекая лесополосы, далее по прямой в южном направлении вдоль лесополосы, оставляя ее на территории Орловского сельского поселения, далее по прямой в западном направлении, пересекая лесополосы, далее по прямой в южном направлении вдоль лесополосы, оставляя ее на территории Орловского сельского поселения
10.	29.069	378141,18	2375139,83	в общем западном направлении вдоль лесополосы, оставляя ее на территории Донского сельского поселения, далее в общем северном направлении по полевой дороге вдоль лесополосы, оставляя ее на территории Орловского сельского поселения, далее между лесополосой, оставляя ее на территории Донского сельского поселения, и садом, оставляя его на территории Орловского сельского поселения, пересекая автодорогу с покрытием, далее между лесополосами, оставляя одну на территории Донского сельского поселения, другую – на территории Орловского сельского поселения
11.	29.058	383664,58	2374289,01	
12.	29.027	381287,94	2393522,97	в общем северном направлении по тальвегу балки Зундова
13.	29.028	381457,75	2393552,76	в общем северо-северо-западном направлении по тальвегу балки Зундова

1	2	3	4	5
14.	29.029	381914,15	2393453,69	в общем северном направлении по тальвегу балки Зундова
15.	29.030	382558,00	2393564,83	в общем северо-западном направлении по тальвегу балки Зундова
16.	29.031	382904,50	2393207,26	в общем северо-восточном направлении по тальвегу балки Зундова
17.	29.032	383376,95	2393544,16	в общем северном направлении по тальвегу балки Зундова
18.	29.033	383711,14	2393519,23	в общем северном направлении по тальвегу балки Зундова
19.	29.034	384206,05	2393459,54	в общем северо-северо-восточном направлении по тальвегу балки Зундова
20.	29.035	384779,09	2393628,17	в общем северо-северо-западном направлении по тальвегу балки Зундова
21.	29.036	385036,21	2393496,34	в общем северо-восточном направлении по тальвегу балки Зундова
22.	29.037	385253,82	2393673,80	в общем северо-западном направлении по тальвегу балки Зундова
23.	29.038	385418,28	2393538,27	в общем северном направлении по тальвегу балки Зундова
24.	29.039	386313,48	2393510,60	в общем восточном направлении по тальвегу балки Зундова
25.	29.040	386309,55	2393674,16	в общем северо-северо-восточном направлении по тальвегу балки Зундова
26.	29.041	387283,20	2394296,95	по прямой в западном направлении, пересекая полевую дорогу, далее вдоль лесополосы, оставляя ее на территории Красноармейского сельского поселения
27.	29.042	387269,80	2393559,56	в общем северном направлении вдоль лесополосы, оставляя ее на

1	2	3	4	5
				территории Орловского сельского поселения, далее по прямой, пересекая балку Бирючья
28.	29.043	389605,64	2393732,44	в общем юго-западном направлении по полевой дороге вдоль лесополосы, оставляя ее на территории Красноармейского сельского поселения
29.	29.044	388977,39	2393304,11	в общем западно-юго-западном направлении по полевой дороге вдоль лесополосы, оставляя ее на территории Красноармейского сельского поселения
30.	29.045	387264,41	2389573,04	в общем западном направлении по полевой дороге, далее вдоль лесополосы, оставляя ее на территории Красноармейского сельского поселения
31.	29.046	387227,53	2386243,70	в общем северном направлении по полевой дороге вдоль лесополосы, оставляя ее на территории Орловского сельского поселения, далее вдоль полосы отвода железной дороги, оставляя ее на территории Орловского сельского поселения
32.	29.047	389024,54	2386318,36	по прямой в северо-северо-западном направлении, пересекая железную дорогу с полосой отвода
33.	29.048	389182,31	2386248,06	в общем юго-западном направлении вдоль полосы отвода железной дороги, оставляя ее на территории Орловского сельского поселения
34.	29.051	386674,30	2382856,31	в общем западном направлении, пересекая автодорогу с покрытием, далее вдоль лесополосы, оставляя ее на территории Каменно-Балковского сельского поселения

1	2	3	4	5
35.	29.052	386684,30	2379933,71	в общем юго-юго-западном направлении по тальвегу балки Двойная
36.	29.052a	386154,40	2379936,87	в общем северо-северо-западном направлении, пересекая балку Двойная
37.	29.052б	386365,35	2379813,30	в общем западном направлении по склону балки Двойная
38.	29.052в	386369,51	2379561,88	в общем юго-юго-западном направлении вдоль полосы отвода автодороги с покрытием, оставляя ее на территории Каменно-Балковского сельского поселения, далее пересекая автодорогу с покрытием, далее по тальвегу балки Двойная
39.	29.053	384482,66	2379631,08	в общем северном направлении по полевой дороге вдоль лесополосы, оставляя ее на территории Каменно-Балковского сельского поселения, далее в общем западном направлении по полевой дороге вдоль лесополосы, оставляя ее на территории Орловского сельского поселения
40.	29.054	385390,81	2378022,16	по прямой в южном направлении по полевой дороге, далее вдоль лесополосы, оставляя ее на территории Каменно-Балковского сельского поселения
41.	29.055	384184,87	2377989,29	в общем западном направлении вдоль лесополосы, оставляя ее на территории Орловского сельского поселения
42.	29.056	384164,89	2376252,29	в общем южном направлении по полевой дороге
43.	29.057	383647,18	2376247,17	в общем западном направлении по полевой дороге
44.	29.058	383664,58	2374289,01	

19) приложение 21 изложить в редакции согласно приложению 10 к настоящему Областному закону;

20) приложение 22 изложить в следующей редакции:

«Приложение 22

к Областному закону «Об установлении границ и наделении соответствующим статусом муниципального образования «Орловский район» и муниципальных образований в его составе»

**КАТАЛОГ КООРДИНАТ ОСНОВНЫХ ПОВОРОТНЫХ ТОЧЕК
ГРАНИЦЫ МУНИЦИПАЛЬНОГО ОБРАЗОВАНИЯ
«ОСТРОВЯНСКОЕ СЕЛЬСКОЕ ПОСЕЛЕНИЕ»**

№ п/п	№ точки	X (м)	Y (м)	Описание отрезка границы
1	2	3	4	5
1.	088-083.013	373451,93	2408109,95	в общем северо-западном направлении по тальвегу обводненной балки Шумкова
2.	088-083.014	378767,95	2403518,32	в общем юго-юго-западном направлении по тальвегу обводненной балки Куберле
3.	29.018	377772,60	2403252,11	по прямой в западном направлении
4.	29.019	377768,01	2403089,73	в общем юго-юго-западном направлении, пересекая проселочную дорогу, далее в общем западном направлении вдоль лесополосы, оставляя ее на территории Красноармейского сельского поселения
5.	29.020	377299,36	2398304,85	по прямой в северном направлении вдоль лесополосы, оставляя ее на территории Орловского сельского поселения
6.	29.021	379293,42	2398295,93	в общем западном направлении по полевой дороге вдоль лесополосы, оставляя ее на территории Орловского сельского поселения, далее по прямой
7.	29.022	379255,85	2394588,12	в общем юго-западном направлении по тальвегу обводненной балки Зундова, далее по тальвегу обводненной балки Хохлачева

1	2	3	4	5
8.	29.080	376015,60	2392522,16	в общем юго-западном направлении по береговой линии пруда, оставляя его на территории Островянского сельского поселения
9.	29.081	375267,98	2391930,11	по прямой в западном направлении вдоль лесополосы, оставляя ее на территории Луганского сельского поселения
10.	29.082	375248,70	2390839,98	по прямой в южном направлении вдоль лесополосы, оставляя ее на территории Луганского сельского поселения
11.	29.083	373250,57	2390838,83	по прямой в западном направлении по полевой дороге вдоль лесополосы, оставляя ее на территории Островянского сельского поселения
12.	29.084	373253,18	2390329,01	в общем южном направлении по полевой дороге вдоль лесополосы, оставляя ее на территории Луганского сельского поселения, пересекая автодорогу с покрытием
13.	29.085	367249,60	2390358,05	в общем западном направлении по полевой дороге вдоль лесополосы, оставляя ее на территории Луганского сельского поселения
14.	082-024.024	367227,48	2386327,32	в общем южном направлении по полевой дороге вдоль лесополосы, оставляя ее на территории Орловского района, далее по прямой, пересекая балки
15.	082-024.025	365254,30	2386374,38	по прямой в юго-восточном направлении, пересекая балку Большая Томленка, далее вдоль лесополосы, оставляя ее на территории Орловского района
16.	082-024.026	363307,32	2388790,48	в общем юго-западном направлении по полевой дороге вдоль лесополосы, оставляя ее на территории Пролетарского района, далее по полевой дороге вдоль лесополосы, оставляя ее на территории Орловского района

1	2	3	4	5
17.	082-024.027	358601,42	2385094,46	в общем юго-восточном направлении вдоль лесополосы, оставляя ее на территории Орловского района, пересекая грунтовую дорогу
18.	082-024.028	357193,70	2386880,79	в общем северо-восточном направлении по тальвегу балки Средняя Томленка
19.	082-024.029	360154,97	2389575,33	в общем юго-восточном направлении вдоль лесополосы, оставляя ее на территории Пролетарского района
20.	082-024.030	358618,36	2391510,73	в общем восточно-северо-восточном направлении по тальвегу балки Крюковская
21.	082-024.031	360556,85	2395419,57	в общем юго-восточном направлении, вначале по прямой, далее вдоль лесополосы, оставляя ее на территории Пролетарского района
22.	082-024.032	357412,98	2399462,32	в общем северо-восточном направлении по полевой дороге вдоль лесополосы, оставляя ее на территории Островянского сельского поселения, пересекая проселочную дорогу, далее пересекая балку Чернозубова, и далее вдоль лесополосы, оставляя ее на территории Пролетарского сельского поселения
23.	29.094	361843,51	2402950,58	в общем северо-западном направлении, пересекая балку, далее вдоль лесополосы, оставляя ее на территории Островянского сельского поселения
24.	29.095	363096,05	2401406,56	в общем северо-восточном направлении по полевой дороге вдоль лесополосы, оставляя ее на территории Островянского сельского поселения, пересекая автодорогу с покрытием и балку Широкая
25.	29.096	371180,01	2407850,81	по прямой в северо-западном направлении по полевой дороге

1	2	3	4	5
				вдоль лесополосы, оставляя ее на территории Островянского сельского поселения
26.	29.097	371935,21	2406892,29	по прямой в северо-восточном направлении вдоль лесополосы, оставляя ее на территории Островянского сельского поселения, далее по прямой
27.	088-083.013	373451,93	2408109,95	»;

21) приложение 23 изложить в редакции согласно приложению 11 к настоящему Областному закону;

22) приложение 24 изложить в следующей редакции:

«Приложение 24

к Областному закону «Об установлении границ и наделении соответствующим статусом муниципального образования «Орловский район» и муниципальных образований в его составе»

**КАТАЛОГ КООРДИНАТ ОСНОВНЫХ ПОВОРОТНЫХ ТОЧЕК
ГРАНИЦЫ МУНИЦИПАЛЬНОГО ОБРАЗОВАНИЯ
«ПРОЛЕТАРСКОЕ СЕЛЬСКОЕ ПОСЕЛЕНИЕ»**

№ п/п	№ точки	X (м)	Y (м)	Описание отрезка границы
1	2	3	4	5
1.	088-083.010	371298,90	2419996,87	в общем северо-западном направлении, вначале по прямой, далее вдоль лесополосы, оставляя ее на территории Орловского района, далее вдоль канала, оставляя его на территории Орловского района, далее по прямой
2.	088-083.011	376030,84	2416338,19	в общем юго-западном направлении вдоль лесополосы, оставляя ее на территории Зимовниковского района, далее по прямой, пересекая балку Шумкова
3.	088-083.012	371877,45	2410971,14	в общем западно-северо-западном направлении по тальвегу обводненной балки Средняя
4.	088-083.013	373451,93	2408109,95	

1	2	3	4	5
5.	088-083.010	371298,90	2419996,87	в общем юго-западном направлении по полевой дороге вдоль лесополосы, оставляя ее на территории Пролетарского сельского поселения, пересекая канал
6.	29.086	367746,90	2415350,70	в общем юго-западном направлении по полевой дороге вдоль лесополосы, оставляя ее на территории Камышевского сельского поселения, далее по полевой дороге вдоль лесополосы, оставляя ее на территории Пролетарского сельского поселения
7.	29.087	364640,96	2412872,30	по прямой в юго-восточном направлении по полевой дороге вдоль лесополосы, оставляя ее на территории Пролетарского сельского поселения
8.	29.088	363429,77	2414394,62	в общем южном направлении вдоль лесополосы, оставляя ее на территории Пролетарского сельского поселения
9.	29.089	359386,93	2414416,60	по прямой в южном направлении по полевой дороге вдоль лесополосы, оставляя ее на территории Пролетарского сельского поселения, далее по прямой
10.	29.090	357404,25	2414425,67	в общем западном направлении по полевой дороге вдоль лесополосы, оставляя ее на территории Пролетарского сельского поселения, далее пересекая ручьи, далее по полевой дороге
11.	29.091	357374,12	2412427,96	в общем южном направлении вдоль лесополосы, оставляя ее на территории Пролетарского сельского поселения, пересекая автодорогу с покрытием, далее пересекая балку Солонка
12.	29.092	355337,19	2412426,25	в общем южном направлении по полевой дороге вдоль лесополосы, оставляя ее на территории Волочаевского сельского поселения, далее по прямой

1	2	3	4	5
13.	29.093	353112,49	2412444,72	в общем западном направлении вдоль лесополосы, оставляя ее на территории Волочаевского сельского поселения
14.	082-024.034	353353,17	2410423,47	
15.	082-024.032	357412,98	2399462,32	в общем юго-восточном направлении по полевой дороге вдоль лесополосы, оставляя ее на территории Пролетарского района, далее пересекая песчаный карьер, далее по полевой дороге вдоль лесополосы, оставляя ее на территории Орловского района, далее пересекая балку Солонка
16.	082-024.033	353351,11	2404529,37	в общем восточном направлении по полевой дороге вдоль лесополосы, оставляя ее на территории Орловского района, далее по прямой, пересекая балку Хоревая
17.	082-024.034	353353,17	2410423,47	
18.	082-024.032	357412,98	2399462,32	в общем северо-восточном направлении по полевой дороге вдоль лесополосы, оставляя ее на территории Островянского сельского поселения, пересекая проселочную дорогу, далее пересекая балку Чернозубова, и далее вдоль лесополосы, оставляя ее на территории Пролетарского сельского поселения
19.	29.094	361843,51	2402950,58	в общем северо-западном направлении, пересекая балку, далее вдоль лесополосы, оставляя ее на территории Островянского сельского поселения
20.	29.095	363096,05	2401406,56	в общем северо-восточном направлении по полевой дороге вдоль лесополосы, оставляя ее на территории Островянского сельского поселения, пересекая автодорогу с покрытием и балку Широкая
21.	29.096	371180,01	2407850,81	по прямой в северо-западном направлении по полевой дороге

1	2	3	4	5
				вдоль лесополосы, оставляя ее на территории Островянского сельского поселения
22.	29.097	371935,21	2406892,29	по прямой в северо-восточном направлении вдоль лесополосы, оставляя ее на территории Островянского сельского поселения, далее по прямой
23.	088-083.013	373451,93	2408109,95	».

Статья 2

Настоящий Областной закон вступает в силу со дня его официального опубликования.

Губернатор
Ростовской области

г. Ростов-на-Дону
16 августа 2021 года
№ 561-ЗС



В.Ю. Голубев

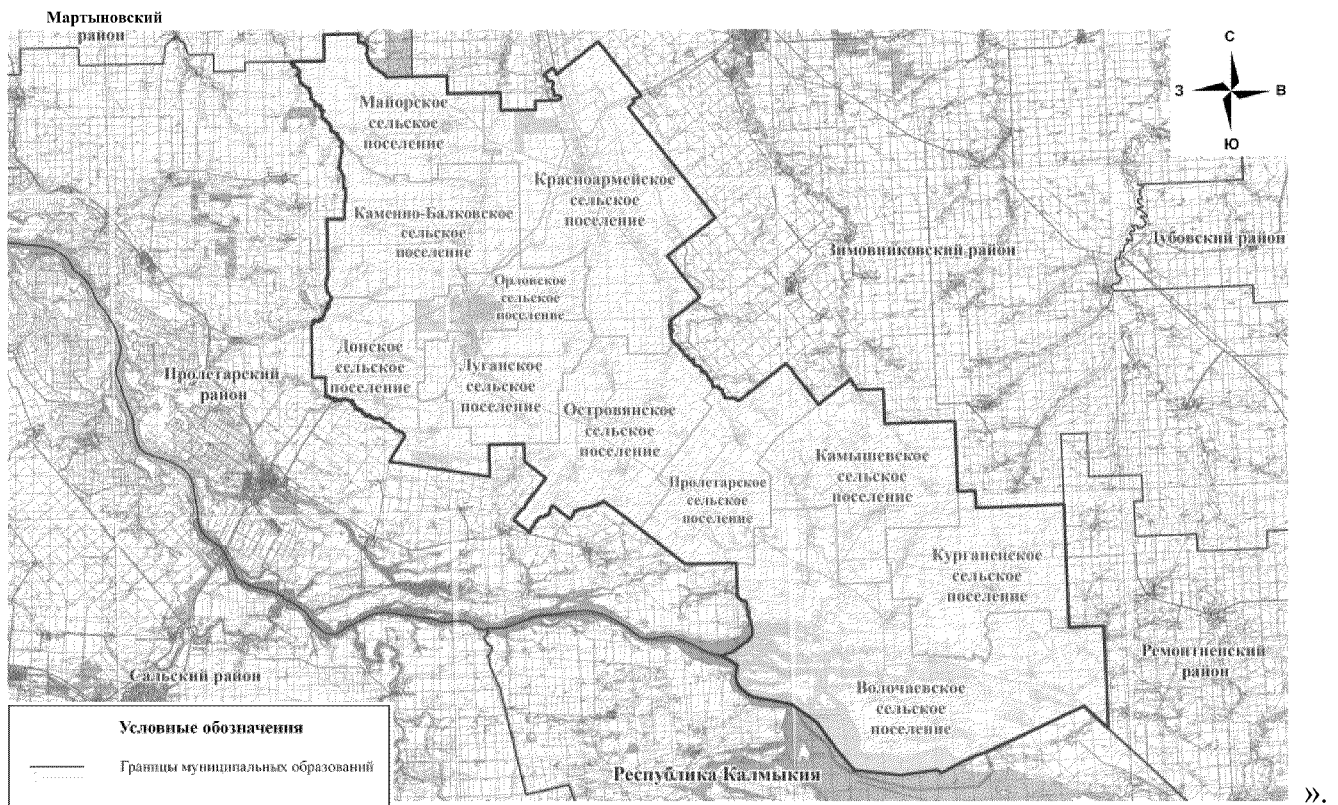
Приложение 1

к Областному закону «О внесении изменений
в Областной закон «Об установлении границ
и наделении соответствующим статусом
муниципального образования «Орловский район»
и муниципальных образований в его составе»

«Приложение 1

к Областному закону «Об установлении границ
и наделении соответствующим статусом
муниципального образования «Орловский район»
и муниципальных образований в его составе»

КАРТА-СХЕМА ГРАНИЦЫ МУНИЦИПАЛЬНОГО ОБРАЗОВАНИЯ «ОРЛОВСКИЙ РАЙОН»



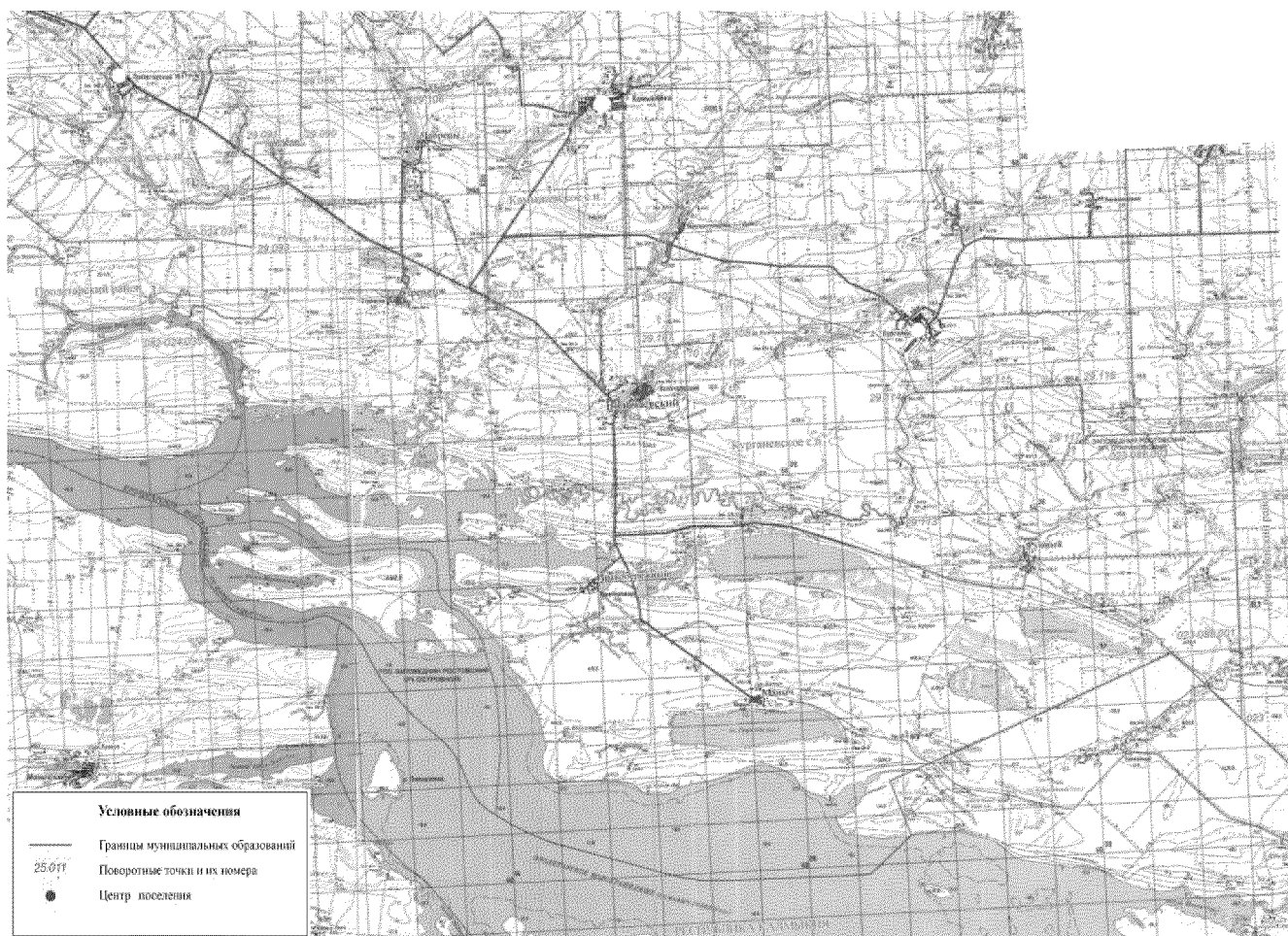
Приложение 2

к Областному закону «О внесении изменений
в Областной закон «Об установлении границ
и наделении соответствующим статусом
муниципального образования «Орловский район»
и муниципальных образований в его составе»

«Приложение 3

к Областному закону «Об установлении границ
и наделении соответствующим статусом
муниципального образования «Орловский район»
и муниципальных образований в его составе»

КАРТА-СХЕМА ГРАНИЦЫ МУНИЦИПАЛЬНОГО ОБРАЗОВАНИЯ «ВОЛОЧАЕВСКАЕ СЕЛЬСКОЕ ПОСЕЛЕНИЕ»



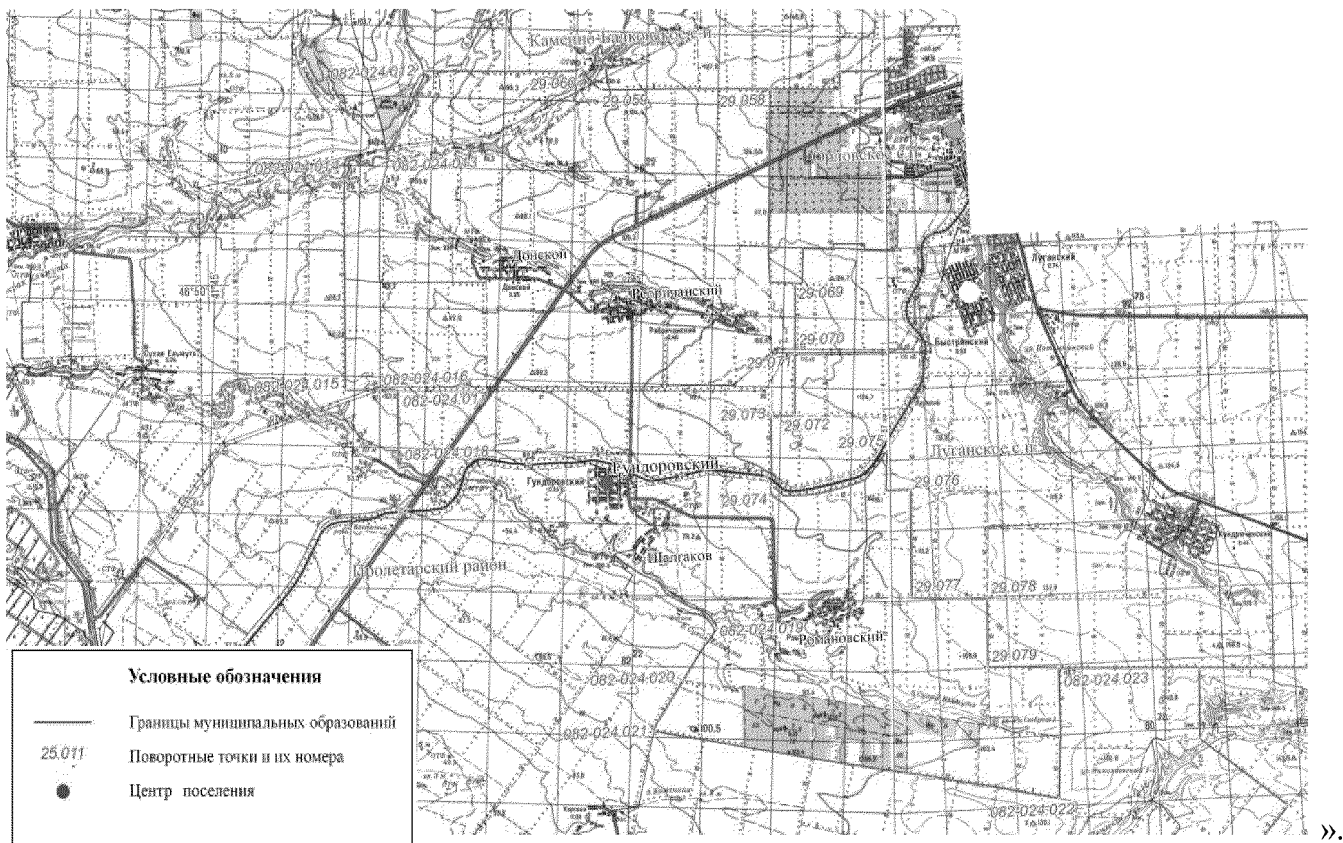
Приложение 3

к Областному закону «О внесении изменений в Областной закон «Об установлении границ и наделении соответствующим статусом муниципального образования «Орловский район» и муниципальных образований в его составе»

«Приложение 5

к Областному закону «Об установлении границ и наделении соответствующим статусом муниципального образования «Орловский район» и муниципальных образований в его составе»

КАРТА-СХЕМА ГРАНИЦЫ МУНИЦИПАЛЬНОГО ОБРАЗОВАНИЯ «ДОНСКОЕ СЕЛЬСКОЕ ПОСЕЛЕНИЕ»



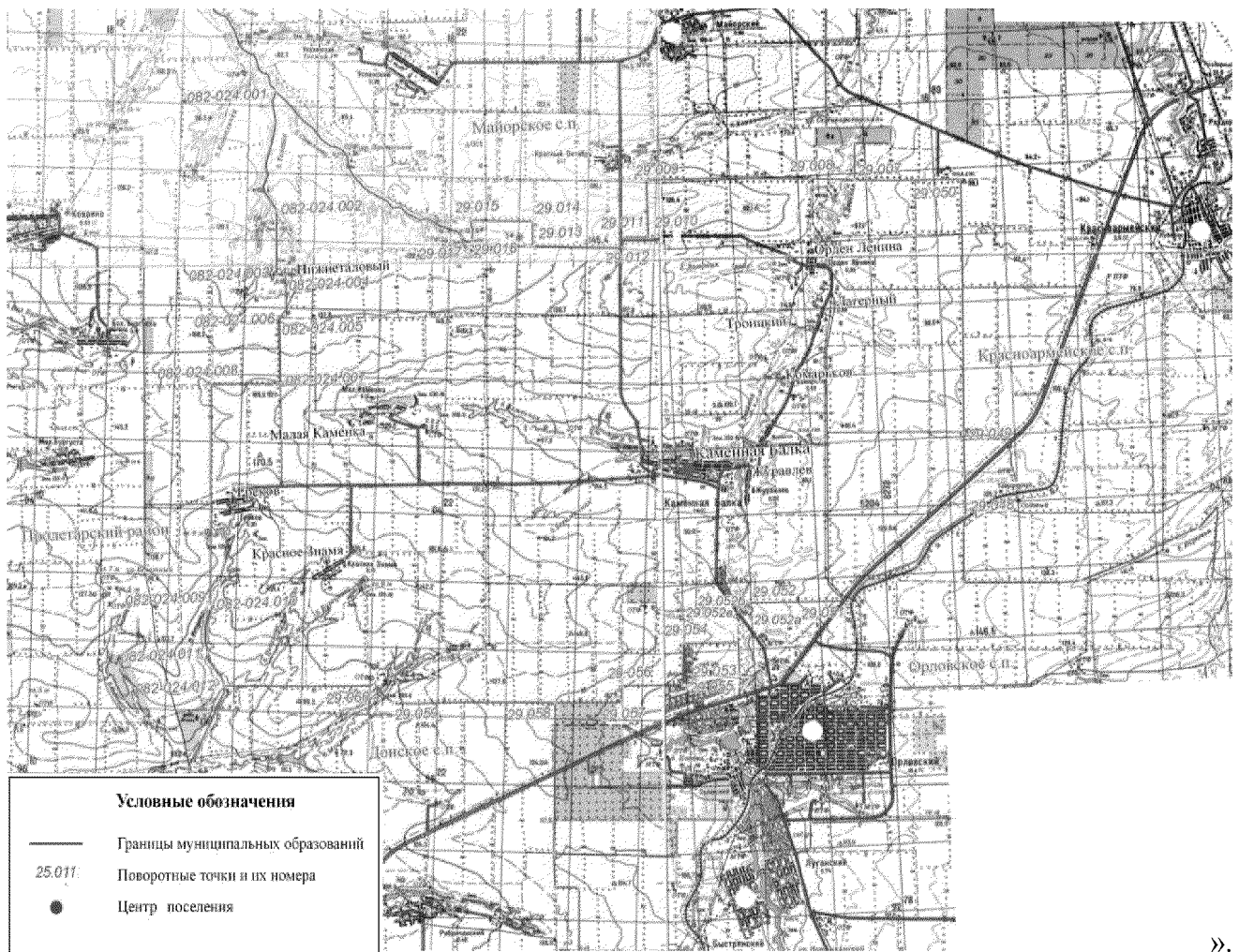
Приложение 4

к Областному закону «О внесении изменений в Областной закон «Об установлении границ и наделении соответствующим статусом муниципального образования «Орловский район» и муниципальных образований в его составе»

«Приложение 7

к Областному закону «Об установлении границ и наделении соответствующим статусом муниципального образования «Орловский район» и муниципальных образований в его составе»

КАРТА-СХЕМА ГРАНИЦЫ МУНИЦИПАЛЬНОГО ОБРАЗОВАНИЯ «КАМЕННО-БАЛКОВСКОЕ СЕЛЬСКОЕ ПОСЕЛЕНИЕ»



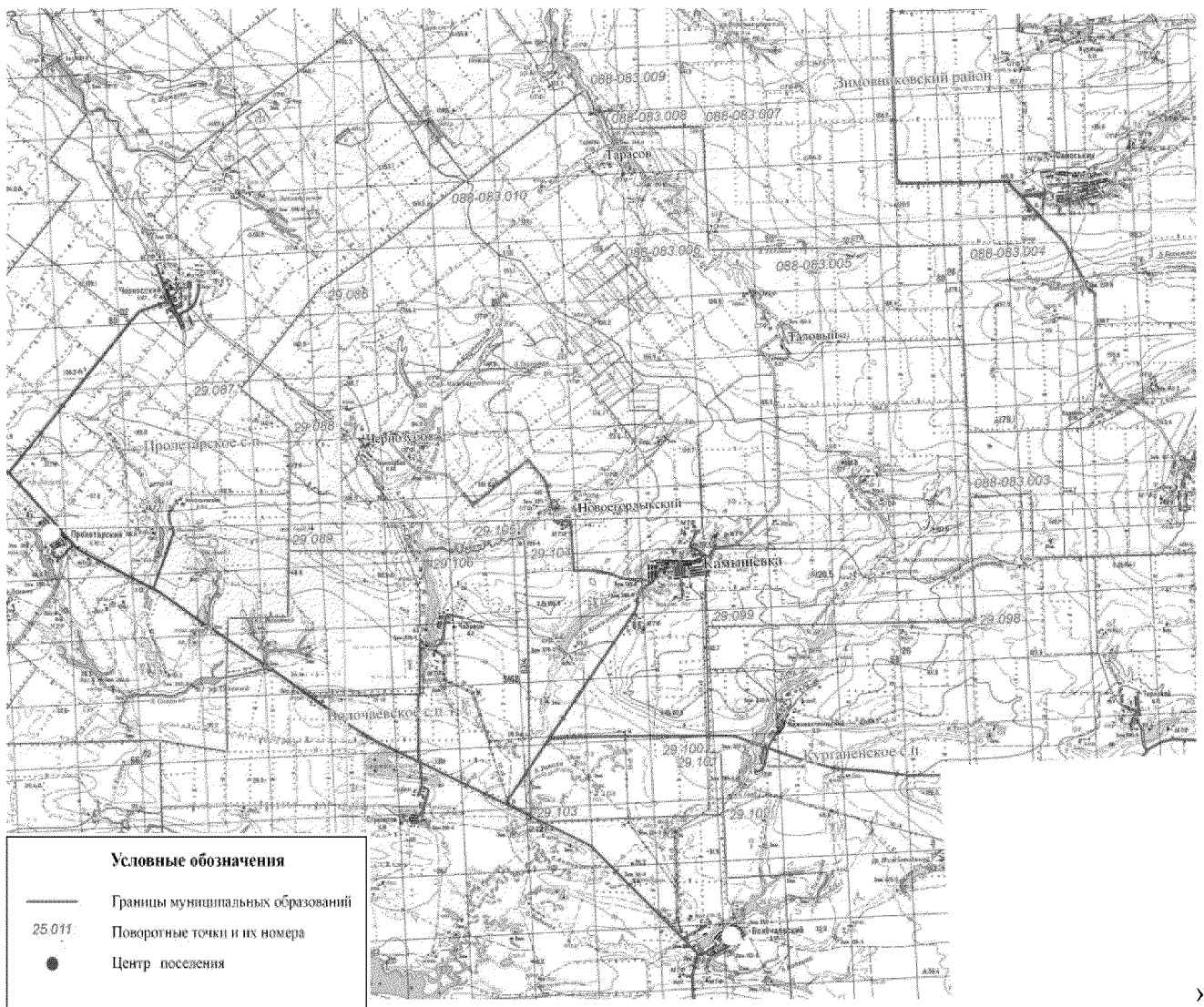
Приложение 5

к Областному закону «О внесении изменений
в Областной закон «Об установлении границ и
наделении соответствующим статусом
муниципального образования «Орловский район»
и муниципальных образований в его составе»

«Приложение 9

к Областному закону «Об установлении границ
и наделении соответствующим статусом
муниципального образования «Орловский район»
и муниципальных образований в его составе»

КАРТА-СХЕМА ГРАНИЦЫ МУНИЦИПАЛЬНОГО ОБРАЗОВАНИЯ «КАМЫШЕВСКОЕ СЕЛЬСКОЕ ПОСЕЛЕНИЕ»



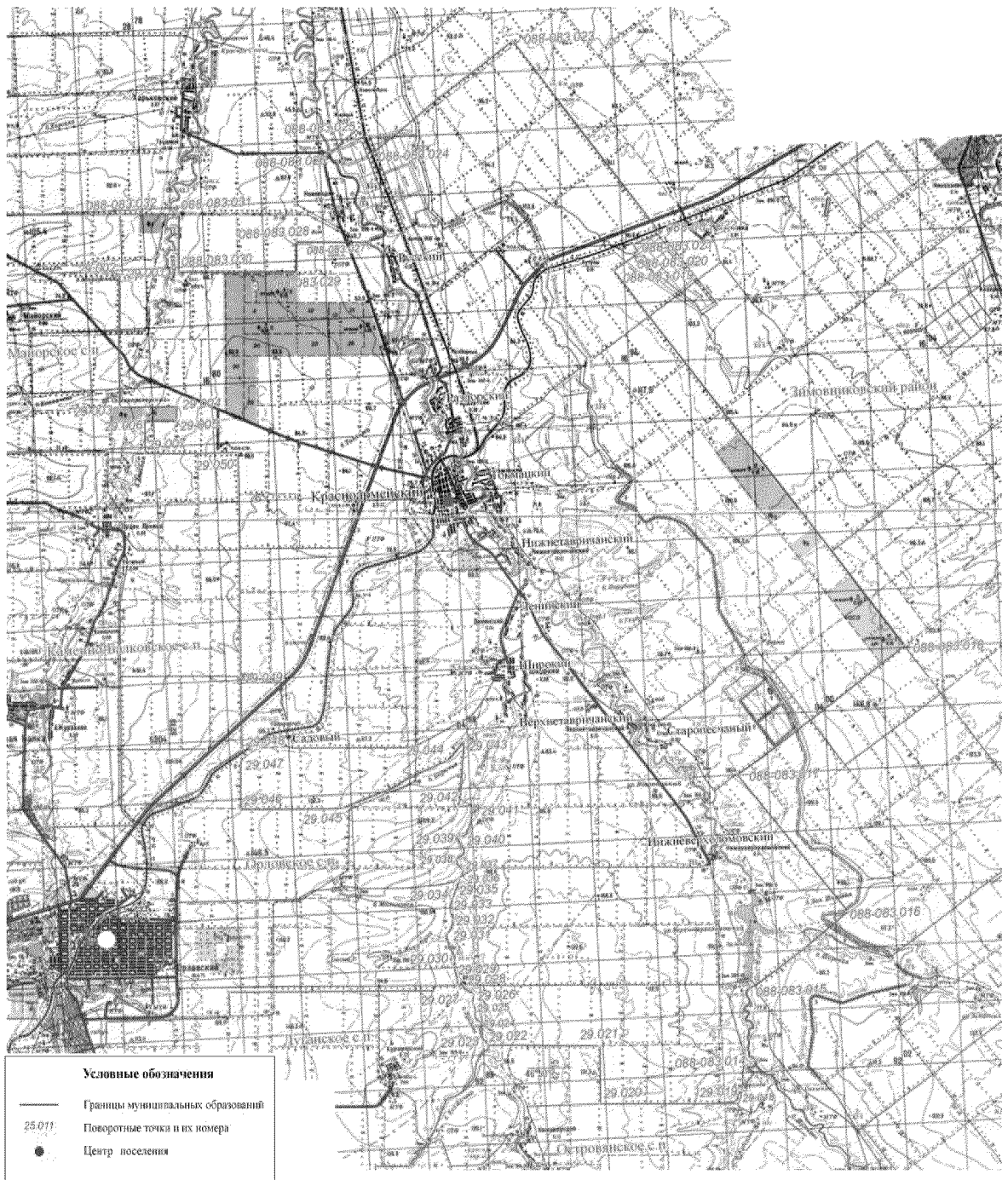
Приложение 6

к Областному закону «О внесении изменений
в Областной закон «Об установлении границ
и наделении соответствующим статусом
муниципального образования «Орловский район»
и муниципальных образований в его составе»

«Приложение 11

к Областному закону «Об установлении границ
и наделении соответствующим статусом
муниципального образования «Орловский район»
и муниципальных образований в его составе»

КАРТА-СХЕМА ГРАНИЦЫ МУНИЦИПАЛЬНОГО ОБРАЗОВАНИЯ «КРАСНОАРМЕЙСКОЕ СЕЛЬСКОЕ ПОСЕЛЕНИЕ»



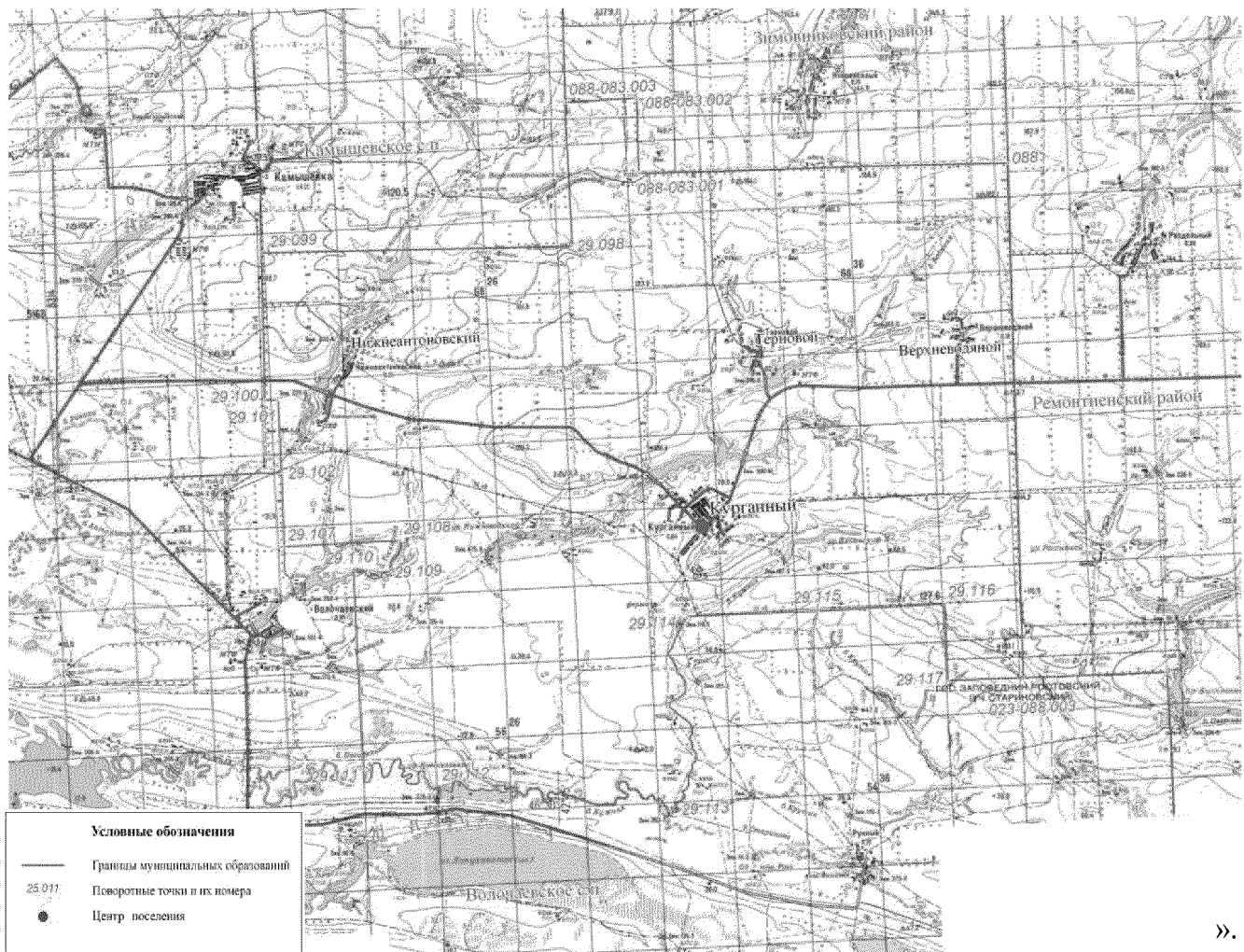
Приложение 7

к Областному закону «О внесении изменений
в Областной закон «Об установлении границ
и наделении соответствующим статусом
муниципального образования «Орловский район»
и муниципальных образований в его составе»

«Приложение 13

к Областному закону «Об установлении границ
и наделении соответствующим статусом
муниципального образования «Орловский район»
и муниципальных образований в его составе»

КАРТА-СХЕМА ГРАНИЦЫ МУНИЦИПАЛЬНОГО ОБРАЗОВАНИЯ «КУРГАНЕНСКОЕ СЕЛЬСКОЕ ПОСЕЛЕНИЕ»



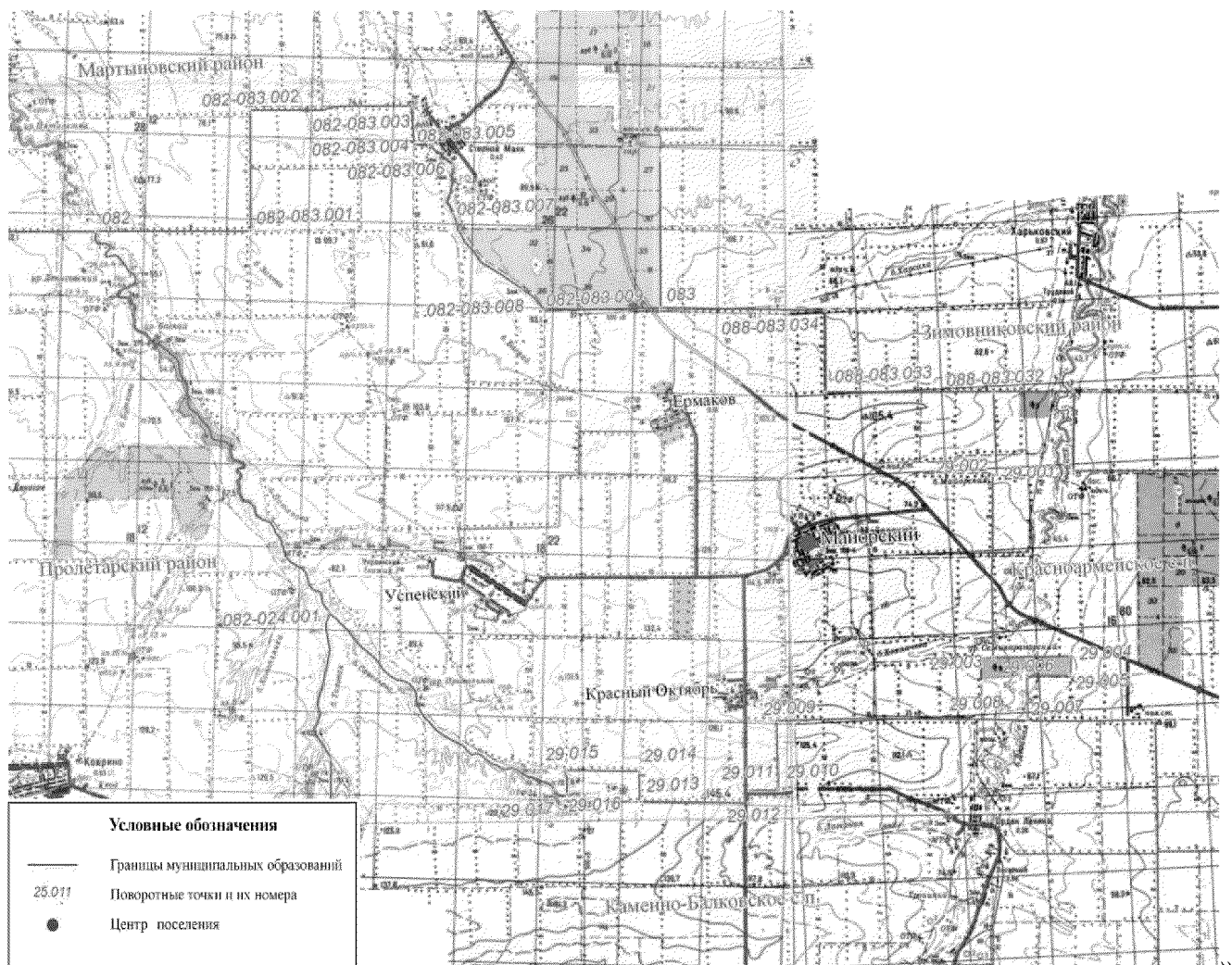
Приложение 8

к Областному закону «О внесении изменений в Областной закон «Об установлении границ и наделении соответствующим статусом муниципального образования «Орловский район» и муниципальных образований в его составе»

«Приложение 17

к Областному закону «Об установлении границ и наделении соответствующим статусом муниципального образования «Орловский район» и муниципальных образований в его составе»

КАРТА-СХЕМА ГРАНИЦЫ МУНИЦИПАЛЬНОГО ОБРАЗОВАНИЯ «МАЙОРСКОЕ СЕЛЬСКОЕ ПОСЕЛЕНИЕ»



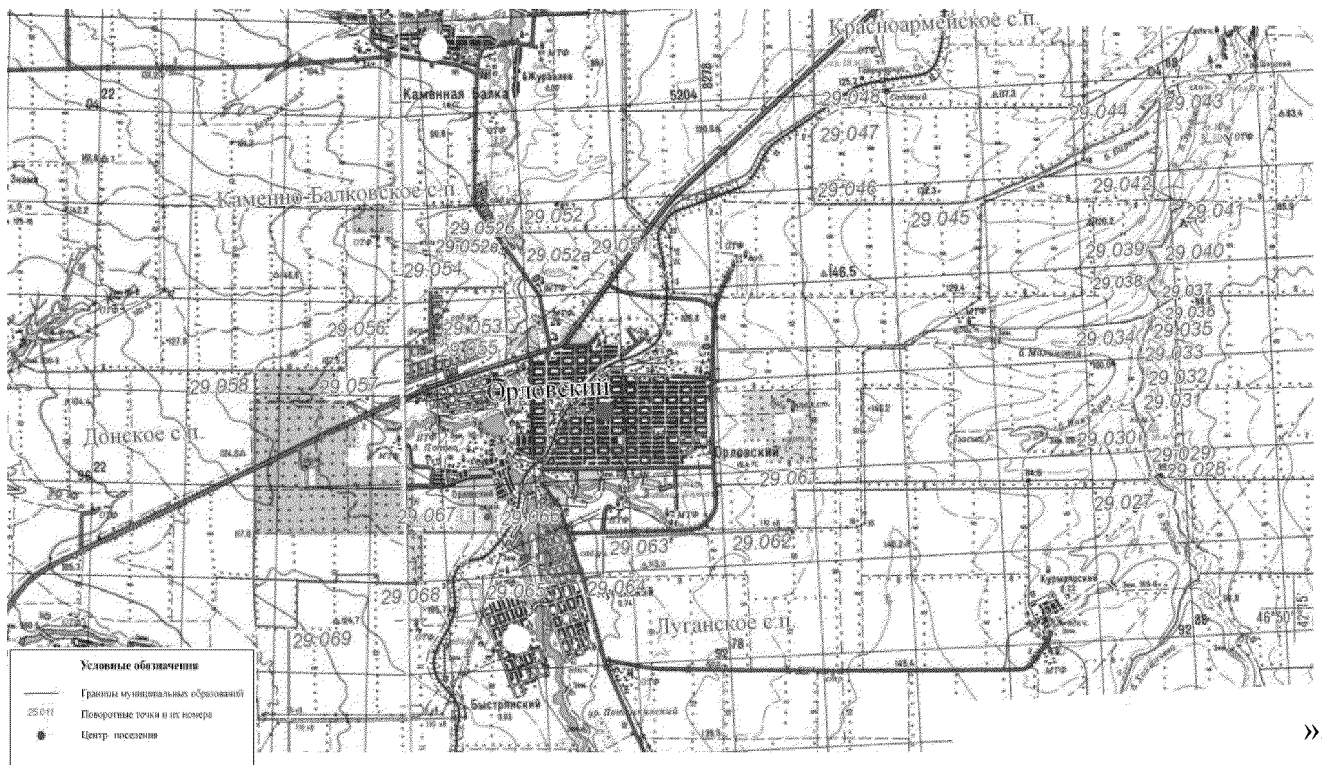
Приложение 9

к Областному закону «О внесении изменений
в Областной закон «Об установлении границ
и наделении соответствующим статусом
муниципального образования «Орловский район»
и муниципальных образований в его составе»

«Приложение 19

к Областному закону «Об установлении границ
и наделении соответствующим статусом
муниципального образования «Орловский район»
и муниципальных образований в его составе»

КАРТА-СХЕМА ГРАНИЦЫ МУНИЦИПАЛЬНОГО ОБРАЗОВАНИЯ «ОРЛОВСКОЕ СЕЛЬСКОЕ ПОСЕЛЕНИЕ»



».

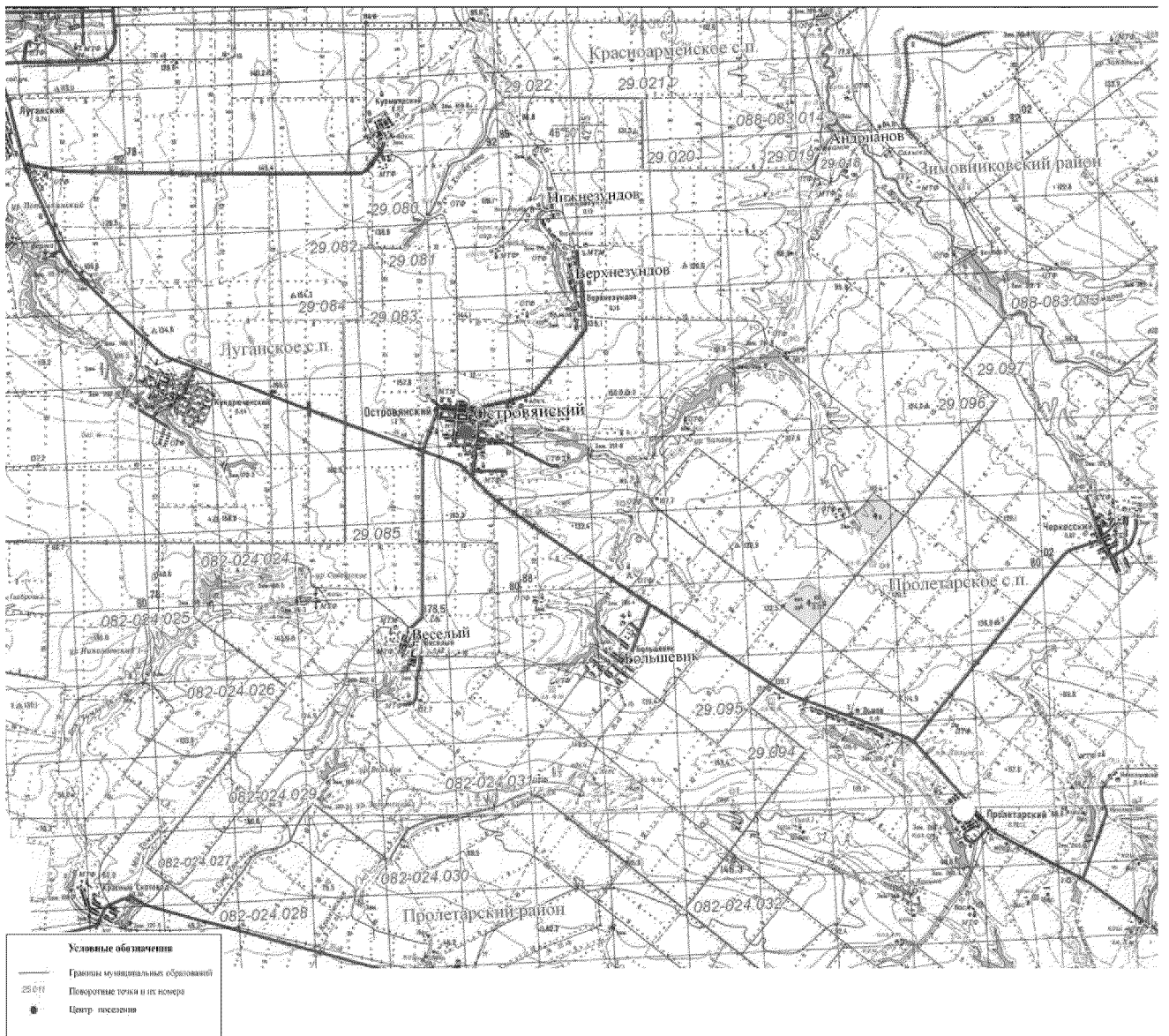
Приложение 10

к Областному закону «О внесении изменений
в Областной закон «Об установлении границ
и наделении соответствующим статусом
муниципального образования «Орловский район»
и муниципальных образований в его составе»

«Приложение 21

к Областному закону «Об установлении границ
и наделении соответствующим статусом
муниципального образования «Орловский район»
и муниципальных образований в его составе»

**КАРТА-СХЕМА ГРАНИЦЫ МУНИЦИПАЛЬНОГО ОБРАЗОВАНИЯ
«ОСТРОВЯНСКОЕ СЕЛЬСКОЕ ПОСЕЛЕНИЕ»**



Приложение 11

к Областному закону «О внесении изменений
в Областной закон «Об установлении границ
и наделении соответствующим статусом
муниципального образования «Орловский район»
и муниципальных образований в его составе»

«Приложение 23

к Областному закону «Об установлении границ
и наделении соответствующим статусом
муниципального образования «Орловский район»
и муниципальных образований в его составе»

**КАРТА-СХЕМА ГРАНИЦЫ МУНИЦИПАЛЬНОГО ОБРАЗОВАНИЯ
«ПРОЛЕТАРСКОЕ СЕЛЬСКОЕ ПОСЕЛЕНИЕ»**

