



РОСТОВСКАЯ ОБЛАСТЬ

ОБЛАСТНОЙ ЗАКОН

О ВНЕСЕНИИ ИЗМЕНЕНИЙ В ОБЛАСТНОЙ ЗАКОН «ОБ УСТАНОВЛЕНИИ ГРАНИЦ И НАДЕЛЕНИИ СООТВЕТСТВУЮЩИМ СТАТУСОМ МУНИЦИПАЛЬНОГО ОБРАЗОВАНИЯ «МИЛЮТИНСКИЙ РАЙОН» И МУНИЦИПАЛЬНЫХ ОБРАЗОВАНИЙ В ЕГО СОСТАВЕ»

Принят
Законодательным Собранием

29 июля 2021 года

Статья 1

Внести в Областной закон от 14 декабря 2004 года № 223-ЗС «Об установлении границ и наделении соответствующим статусом муниципального образования «Милютинский район» и муниципальных образований в его составе» следующие изменения:

1) приложение 1 изложить в редакции согласно приложению 1 к настоящему Областному закону;

2) приложение 2 изложить в следующей редакции:

«Приложение 2

к Областному закону «Об установлении границ и наделении соответствующим статусом муниципального образования «Милютинский район» и муниципальных образований в его составе»

КАТАЛОГ КООРДИНАТ ОСНОВНЫХ ПОВОРОТНЫХ ТОЧЕК ГРАНИЦЫ МУНИЦИПАЛЬНОГО ОБРАЗОВАНИЯ «МИЛЮТИНСКИЙ РАЙОН»

№ п/п	№ точки	X (м)	Y (м)	Описание отрезка границы
1	2	3	4	5
1.	040	614122,80	2369667,37	по прямой в южном направлении вдоль лесополосы, оставляя ее на территории Милютинского района, далее вдоль лесного массива,

1	2	3	4	5
				оставляя его на территории Советского района, далее по прямой
2.	040-041.001	612656,21	2369671,36	по прямой в южном направлении, пересекая балку Карагачева
3.	040-041.002	609865,70	2369681,65	в общем южном направлении вдоль лесополосы, оставляя ее на территории Милютинского района, далее по прямой, пересекая балку Соболева, далее по полевой дороге вдоль массивов леса и лесополосы, оставляя их на территории Милютинского района
4.	040-041.003	604205,24	2369684,79	в общем южном направлении по полевой дороге, далее по полевой дороге вдоль лесополосы, оставляя ее на территории Милютинского района
5.	041	599115,00	2369712,00	по прямой в южном направлении, оставляя лесополосу на территории Милютинского района
6.	041-048.001	598225,44	2369715,86	по прямой в южном направлении, оставляя лесополосу на территории Милютинского района
7.	041-048.002	596084,20	2369728,76	в общем восточном направлении, далее вдоль лесополосы, оставляя ее на территории Милютинского района
8.	041-048.003	596125,72	2372296,95	в общем южном направлении, оставляя лесополосу на территории Обливского района
9.	041-048.004	593085,48	2372302,31	в общем восточно-юго-восточном направлении
10.	041-048.005	592979,13	2372790,99	в общем восточно-юго-восточном направлении по тальвегу балки Россошь
11.	041-048.006	592123,71	2375215,31	по прямой в восточном направлении, далее вдоль лесополосы, оставляя ее на территории Милютинского района
12.	041-048.007	592129,43	2376791,45	в общем южном направлении по полевой дороге вдоль лесополосы, оставляя ее на территории Милютинского района, далее по прямой

1	2	3	4	5
13.	041-048.008	589374,69	2376766,56	по прямой в западном направлении, далее по прямой в южном направлении, далее в общем западном направлении
14.	041-048.009	589307,88	2373909,18	в общем западном направлении по полевой дороге вдоль лесополосы, оставляя ее территории Милютинского района, далее по полевой дороге
15.	041-048.010	589268,98	2372332,74	в общем южном направлении по полевой дороге, далее по прямой, пересекая балку
16.	041-048.011	583623,30	2372323,78	в общем южном направлении вдоль лесополосы, оставляя ее на территории Обливского района
17.	041-048.012	582087,88	2372332,21	в общем восточном направлении вдоль лесополосы, оставляя ее на территории Обливского района
18.	041-048.013	582141,20	2376918,77	по прямой в южном направлении
19.	041-048.014	582113,07	2376918,47	в общем южном направлении, пересекая балку Терновая и балку Гнилая Речка
20.	041-048.015	578145,40	2376934,12	по прямой в южном направлении, пересекая балку
21.	041-048.016	575266,00	2376944,15	по прямой в западном направлении
22.	041-048.017	575268,25	2376778,65	в общем южном направлении вдоль лесного массива, оставляя его на территории Милютинского района, далее вдоль лесополосы, оставляя ее на территории Милютинского района, далее вдоль лесополосы, оставляя ее на территории Обливского района
23.	041-048.018	570470,33	2376763,89	в общем южном направлении по полевой дороге вдоль лесополосы, оставляя ее на территории Милютинского района, далее по прямой
24.	041-048.019	569531,85	2376763,08	в общем юго-западном направлении
25.	048	569068,62	2376359,62	в общем западном направлении по полевой дороге между лесополосой и лесным массивом,

1	2	3	4	5
				оставляя лесополосу на территории Милютинского района, лесной массив – на территории Морозовского района, далее вдоль лесополосы, оставляя ее на территории Милютинского района, далее по прямой
26.	048-047.001	569103,63	2371749,06	в общем западном направлении вдоль лесного массива, оставляя его на территории Морозовского района
27.	048-047.002	569118,68	2369785,26	в общем южном направлении по полевой дороге
28.	048-047.003	567116,47	2369758,96	в общем западном направлении по полевой дороге, далее по прямой
29.	048-047.004	567116,82	2365113,95	в общем юго-юго-западном направлении по тальвегу балки Нагорная
30.	048-047.005	563142,65	2364039,36	в общем западном направлении
31.	048-047.006	563074,06	2358754,81	в общем западно-юго-западном направлении по тальвегу балки Нагорная
32.	048-047.007	562113,55	2355796,07	в общем северо-северо-западном направлении вдоль лесного массива, оставляя его на территории Морозовского района
33.	048-047.008	563046,14	2355433,14	в общем западном направлении
34.	048-047.009	563050,30	2353691,01	в общем северо-северо-западном направлении вдоль автодороги с покрытием, оставляя ее на территории Морозовского района
35.	048-047.010	565818,88	2352239,79	в общем юго-западном направлении, пересекая автодорогу с покрытием, далее по полевой дороге вдоль лесополосы, оставляя ее на территории Милютинского района
36.	048-047.011	563703,84	2350120,50	в общем юго-западном направлении по полевой дороге вдоль лесополосы, оставляя ее на территории Милютинского района

1	2	3	4	5
37.	048-047.012	562078,55	2348502,17	в общем северо-западном направлении по полевой дороге вдоль лесополосы, оставляя ее на территории Морозовского района
38.	048-047.013	563476,24	2347077,68	в общем юго-западном направлении вдоль лесополос, оставляя их на территории Милютинского района
39.	047	559219,39	2342851,10	
40.	040	614122,80	2369667,37	в общем западном направлении вдоль лесополосы, оставляя ее на территории Милютинского района
41.	040-043.001	614109,33	2365619,55	в общем северном направлении вдоль лесополосы, оставляя ее на территории Кашарского района, далее по прямой
42.	040-043.002	618097,90	2365642,52	в общем западном направлении, вначале вдоль лесополосы, оставляя ее на территории Милютинского района, далее по прямой, пересекая овраг в балке Калмычка
43.	040-043.003	618061,18	2359009,80	в общем юго-западном направлении, вначале по прямой, далее вдоль лесополосы, оставляя ее на территории Кашарского района, далее оставляя лесной массив на территории Милютинского района
44.	040-043.004	610151,36	2351177,10	в общем юго-восточном направлении по полевой дороге, далее вдоль лесополосы, оставляя ее на территории Кашарского района, далее вдоль лесного массива, оставляя его на территории Милютинского района, далее вдоль лесополосы, оставляя ее на территории Кашарского района
45.	040-043.005	607360,63	2354072,79	в общем юго-западном направлении, вначале по прямой, далее вдоль лесополосы, оставляя ее на территории Кашарского района
46.	040-043.006	606737,47	2353449,57	по прямой в северо-западном направлении, далее в общем за-

1	2	3	4	5
				падно-юго-западном направлении вдоль лесополосы, оставляя ее на территории Кашарского района
47.	040-043.007	606571,35	2351990,47	в общем северо-западном направлении вдоль лесополосы, оставляя ее на территории Кашарского района
48.	040-043.008	608678,04	2349815,01	в общем юго-западном направлении вдоль лесополосы, оставляя ее на территории Милютинского района
49.	040-043.009	607900,01	2349117,69	в общем северо-западном направлении, пересекая лесной массив, далее вдоль лесополосы, оставляя ее на территории Милютинского района
50.	040-043.010	608417,15	2348425,08	в общем юго-западном направлении, огибая лесной массив, оставляя его на территории Милютинского района
51.	040-043.011	607259,34	2347414,41	в общем юго-юго-западном направлении, огибая лесной массив, оставляя его на территории Милютинского района
52.	040-043.012	606904,14	2347192,71	в общем южном направлении, огибая лесной массив, оставляя его на территории Милютинского района
53.	040-043.013	605654,75	2347116,76	в общем юго-юго-западном направлении между массивами леса, оставляя один на территории Кашарского района, другой – на территории Милютинского района
54.	040-043.014	604994,35	2346831,90	в общем западно-северо-западном направлении, далее огибая лесной массив, оставляя его на территории Кашарского района
55.	040-043.015	605167,14	2346291,51	в общем северо-западном направлении по полевой дороге вдоль лесополосы, оставляя ее на территории Милютинского района, далее по прямой
56.	040-043.016	606613,83	2344832,13	в общем юго-западном направлении по полевой дороге

1	2	3	4	5
57.	040-043.017	605189,93	2343436,11	в общем северо-западном направлении по полевой дороге вдоль лесополосы, оставляя ее на территории Милютинского района, далее по полевой дороге
58.	040-043.018	607978,40	2340585,09	по прямой в юго-западном направлении
59.	040-043.019	607634,16	2340207,47	в общем западном направлении
60.	040-043.020	607654,92	2339317,17	в общем юго-западном направлении, далее по прямой в юго-восточном направлении
61.	040-043.021	607433,56	2339200,61	в общем западном направлении
62.	040-043.022	607422,61	2338705,24	в общем северо-западном направлении
63.	040-043.023	607815,57	2338497,40	в общем западном направлении
64.	040-043.024	607773,66	2337060,59	в общем юго-юго-западном направлении по полевой дороге, далее по этой полевой дороге вдоль лесополосы, оставляя ее на территории Кашарского района
65.	040-043.025	605356,14	2336663,55	в общем западно-северо-западном направлении по полевой дороге вдоль лесополосы, оставляя ее на территории Кашарского района, далее по полевой дороге
66.	040-043.026	605680,14	2334874,71	в общем юго-юго-западном направлении по полевой дороге между лесополосой и лесным массивом, оставляя лесополосу на территории Кашарского района, лесной массив – на территории Милютинского района, далее вдоль лесополосы, оставляя ее на территории Кашарского района
67.	040-043.027	599072,23	2331609,34	в общем юго-юго-западном направлении по полевой дороге вдоль лесополосы, оставляя ее на территории Кашарского района
68.	040-043.028	597755,36	2331041,92	в общем юго-юго-западном направлении между лесополосой и лесным массивом, оставляя лесополосу на территории Кашарского района, лесной массив – на

1	2	3	4	5
				территории Милютинского района, далее по полевой дороге вдоль лесополос, оставляя их на территории Кашарского района, пересекая автодорогу с покрытием
69.	040-043.029	590616,54	2328389,96	в общем западно-юго-западном направлении, далее по полевой дороге вдоль лесополосы, оставляя ее на территории Кашарского района
70.	040-043.030	588926,03	2325003,47	в общем юго-западном направлении вдоль лесополос, оставляя их на территории Кашарского района
71.	040-043.031	587028,36	2323363,83	в общем юго-юго-западном направлении по полевой дороге вдоль лесополосы, оставляя ее на территории Кашарского района
72.	040-043.032	585221,20	2322356,61	в общем юго-юго-западном направлении
73.	043	584448,49	2322096,27	в общем юго-западном направлении
74.	044	583351,94	2321352,44	в общем юго-восточном направлении, пересекая лесополосы, далее по полевой дороге, далее вдоль лесополосы, оставляя ее на территории Белокалитвинского района
75.	044-046.001	578964,05	2325812,00	в общем юго-западном направлении
76.	044-046.002	578067,29	2324950,21	в общем юго-восточном направлении по полевой дороге, далее по прямой, пересекая грунтовую дорогу
77.	044-046.003	577352,35	2325653,02	в общем юго-юго-западном направлении по руслу реки Березовая
78.	044-046.004	574636,90	2325116,90	в общем юго-восточном направлении, вначале по прямой, далее по полевой дороге вдоль лесополосы, оставляя ее на территории Белокалитвинского района

1	2	3	4	5
79.	044-046.005	573600,35	2326198,63	в общем юго-восточном направлении по полевой дороге вдоль лесополосы, оставляя ее на территории Белокалитвинского района
80.	044-046.006	572804,55	2326986,79	в общем юго-западном направлении по полевой дороге, далее пересекая балку Калиновская, далее по полевой дороге вдоль лесополосы, оставляя ее на территории Белокалитвинского района
81.	044-046.007	568944,71	2323125,67	в общем юго-восточном направлении по полевой дороге
82.	046	568355,15	2323716,56	в общем юго-восточном направлении по полевой дороге вдоль лесополосы, оставляя ее на территории Милютинского района, далее вдоль лесополосы, оставляя ее на территории Тацинского района
83.	046-047.001	565085,71	2327037,41	в общем северо-восточном направлении вдоль лесополосы, оставляя ее на территории Милютинского района, далее по полевой дороге вдоль лесополосы, оставляя ее на территории Тацинского района, далее на территории Милютинского района
84.	046-047.002	569300,47	2331293,01	в общем юго-восточном направлении по полевой дороге вдоль лесополосы, оставляя ее на территории Тацинского района, далее на территории Милютинского района, далее по прямой, пересекая лесной массив и реку Гнилая, далее вдоль лесополосы, оставляя ее на территории Милютинского района, пересекая автодорогу с покрытием
85.	046-047.003	563797,14	2336833,11	в общем юго-восточном направлении по полевой дороге вдоль лесополосы, оставляя их на территории Тацинского района
86.	046-047.004	559920,54	2340723,51	в общем северо-восточном направлении по полевой дороге вдоль лесополосы, оставляя ее на территории Тацинского района

1	2	3	4	5
87.	046-047.005	560634,88	2341431,28	в общем юго-восточном направлении по полевой дороге вдоль лесополосы, оставляя ее на территории Милютинского района
88.	047	559219,39	2342851,10	»;

3) приложение 3 изложить в редакции согласно приложению 2 к настоящему Областному закону;

4) приложение 4 изложить в следующей редакции:

«Приложение 4

к Областному закону «Об установлении границ и наделении соответствующим статусом муниципального образования «Милютинский район» и муниципальных образований в его составе»

**КАТАЛОГ КООРДИНАТ ОСНОВНЫХ ПОВОРОТНЫХ ТОЧЕК
ГРАНИЦЫ МУНИЦИПАЛЬНОГО ОБРАЗОВАНИЯ
«ЛУКИЧЕВСКОЕ СЕЛЬСКОЕ ПОСЕЛЕНИЕ»**

№ п/п	№ точки	X (м)	Y (м)	Описание отрезка границы
1	2	3	4	5
1.	048-047.013	563476,24	2347077,68	в общем северо-восточном направлении по полевой дороге вдоль лесополосы, оставляя ее на территории Лукичевского сельского поселения
2.	23.061	564182,10	2347805,00	по прямой в северо-западном направлении вдоль лесополосы, оставляя ее на территории Лукичевского сельского поселения
3.	23.062	565607,23	2346375,82	в общем северо-восточном направлении вдоль лесополос, оставляя их на территории Лукичевского сельского поселения, пересекая балку
4.	23.063	566281,71	2347048,65	в общем северо-западном направлении, пересекая балку Сенная, далее вдоль лесополосы, оставляя ее на территории Лукичевского сельского поселения, далее пересекая автодорогу с покрытием

1	2	3	4	5
5.	23.064	570709,28	2342572,48	по прямой в юго-западном направлении вдоль автодороги с покрытием, оставляя ее на территории Лукичевского сельского поселения
6.	23.065	570147,45	2341847,75	в общем западно-северо-западном направлении по полевой дороге
7.	23.066	570533,63	2341400,34	в общем северо-западном направлении по береговой линии реки Гнилая, оставляя ее на территории Милютинского сельского поселения, далее пересекая эту реку
8.	23.067	570935,51	2340988,80	в общем северо-северо-западном направлении
9.	23.068	572978,54	2340393,55	в общем северо-западном направлении, оставляя лесополосу на территории Лукичевского сельского поселения
10.	23.069	576875,00	2336435,34	в общем северо-западном направлении, оставляя лесополосы на территории Лукичевского сельского поселения, пересекая балку Ивановская
11.	23.074	580438,28	2332913,73	в общем юго-западном направлении
12.	23.075	578943,96	2331459,43	в общем юго-западном направлении по полевой дороге вдоль лесополосы, оставляя ее на территории Николо-Березовского сельского поселения, далее по полевой дороге
13.	044-046.005	573600,35	2326198,63	в общем юго-восточном направлении по полевой дороге вдоль лесополосы, оставляя ее на территории Белокалитвинского района
14.	044-046.006	572804,55	2326986,79	в общем юго-западном направлении по полевой дороге, далее пересекая балку Калиновская, далее по полевой дороге вдоль лесополосы, оставляя ее на территории Белокалитвинского района

1	2	3	4	5
15.	044-046.007	568944,71	2323125,67	в общем юго-восточном направлении по полевой дороге
16.	046	568355,15	2323716,56	в общем юго-восточном направлении по полевой дороге вдоль лесополосы, оставляя ее на территории Милютинского района, далее вдоль лесополосы, оставляя ее на территории Тацинского района
17.	046-047.001	565085,71	2327037,41	в общем северо-восточном направлении вдоль лесополосы, оставляя ее на территории Милютинского района, далее по полевой дороге вдоль лесополосы, оставляя ее на территории Тацинского района, далее на территории Милютинского района
18.	046-047.002	569300,47	2331293,01	в общем юго-восточном направлении по полевой дороге вдоль лесополосы, оставляя ее на территории Тацинского района, далее на территории Милютинского района, далее по прямой, пересекая лесной массив и реку Гнилая, далее вдоль лесополосы, оставляя ее на территории Милютинского района, пересекая автодорогу с покрытием
19.	046-047.003	563797,14	2336833,11	в общем юго-восточном направлении по полевой дороге вдоль лесополос, оставляя их на территории Тацинского района
20.	046-047.004	559920,54	2340723,51	в общем северо-восточном направлении по полевой дороге вдоль лесополосы, оставляя ее на территории Тацинского района
21.	046-047.005	560634,88	2341431,28	в общем юго-восточном направлении по полевой дороге вдоль лесополосы, оставляя ее на территории Милютинского района
22.	047	559219,39	2342851,10	
23.	048-047.013	563476,24	2347077,68	в общем юго-западном направлении вдоль лесополос, оставляя их на территории Милютинского района
24.	047	559219,39	2342851,10	

5) приложение 5 изложить в редакции согласно приложению 3 к настоящему Областному закону;

6) приложение 6 изложить в следующей редакции:

«Приложение 6

к Областному закону «Об установлении границ и наделении соответствующим статусом муниципального образования «Милютинский район» и муниципальных образований в его составе»

**КАТАЛОГ КООРДИНАТ ОСНОВНЫХ ПОВОРОТНЫХ ТОЧЕК
ГРАНИЦЫ МУНИЦИПАЛЬНОГО ОБРАЗОВАНИЯ
«МАНЬКОВО-БЕРЕЗОВСКОЕ СЕЛЬСКОЕ ПОСЕЛЕНИЕ»**

№ п/п	№ точки	X (м)	Y (м)	Описание отрезка границы
1	2	3	4	5
1.	23.041	586833,74	2355009,98	в общем западном направлении, оставляя лесополосы на территории Маньково-Березовского сельского поселения
2.	23.042	586798,14	2350522,64	в общем юго-западном направлении, оставляя лесополосу на территории Маньково-Березовского сельского поселения
3.	23.043	585724,14	2349483,06	в общем юго-западном направлении, пересекая автодорогу с покрытием, далее по полевой дороге, оставляя лесополосу на территории Маньково-Березовского сельского поселения
4.	23.044	582932,22	2346660,38	в общем северо-западном направлении вдоль лесополосы, оставляя ее на территории Милютинского сельского поселения, далее вдоль лесополосы, оставляя ее на территории Маньково-Березовского сельского поселения
5.	23.045	583487,11	2345858,92	по прямой в юго-западном направлении вдоль лесополосы, оставляя ее на территории Маньково-Березовского сельского поселения

1	2	3	4	5
6.	23.046	582546,53	2344919,91	в общем северо-западном направлении вдоль лесополосы, оставляя ее на территории Нико-ло-Березовского сельского посе-ления, далее вдоль края лесного массива, оставляя его на террито-рии Маньково-Березовского сельского поселения, далее по прямой, пересекая автодорогу с покрытием
7.	23.047	588444,55	2338937,24	по прямой в юго-западном направлении
8.	23.048	588352,74	2338848,51	в общем северо-восточном направлении по руслу реки Бере-зовая
9.	23.049	590156,85	2340443,13	в общем северо-западном направлении вдоль квартала жи-лой застройки хутора Павловка, оставляя его на территории Маньково-Березовского сельско-го поселения, далее по прямой в северо-восточном направлении, далее в общем северо-западном направлении
10.	23.050	591186,54	2339328,51	в общем юго-западном направле-нии, пересекая балку
11.	23.051	590418,54	2338388,91	в общем северо-западном направлении вдоль лесополосы, оставляя ее на территории Нико-ло-Березовского сельского посе-ления, пересекая лесополосы, да-лее по полевой дороге, оставляя лесополосу и массив леса на тер-ритории Николо-Березовского сельского поселения, пересекая автодорогу с покрытием
12.	040-043.028	597755,36	2331041,92	
13.	23.041	586833,74	2355009,98	в общем северном направлении вдоль лесополосы, оставляя ее на территории Орловского сельско-го поселения, далее по прямой
14.	23.005	588798,47	2355017,30	в общем западном направлении по полевой дороге вдоль лесопо-лосы, оставляя ее на территории Селивановского сельского посе-ления

1	2	3	4	5
15.	23.006	588776,27	2353748,64	в общем северном направлении вдоль лесополосы, оставляя ее на территории Маньково-Березовского сельского поселения, далее между лесополосами, далее вдоль лесополосы, оставляя ее на территории Селивановского сельского поселения, далее по прямой
16.	23.007	593376,00	2353702,18	в общем северо-западном направлении по тальвегу балки Кирпичная
17.	23.008	594043,48	2352990,40	в общем западном направлении по тальвегу балки Кирпичная
18.	23.009	594042,39	2352886,99	в общем северо-северо-западном направлении по тальвегу балки Кирпичная, далее по прямой в восточном направлении, далее в общем северо-северо-западном направлении вдоль лесополосы, оставляя ее на территории Селивановского сельского поселения, далее по прямой в западном направлении, далее в общем северо-северо-западном направлении
19.	23.010	596333,06	2351721,45	в общем северном направлении, оставляя лесополосу на территории Маньково-Березовского сельского поселения
20.	23.011	598973,75	2351722,25	в общем западно-юго-западном направлении, оставляя лесополосу и кладбище на территории Селивановского сельского поселения
21.	23.012	598819,84	2351289,41	в общем северо-северо-западном направлении, пересекая лесополосу и автодорогу с покрытием
22.	23.013	598865,41	2351270,30	по прямой в восточно-северо-восточном направлении
23.	23.013a	598925,87	2351366,93	в общем северо-западном направлении
24.	23.014	599220,52	2351186,27	в общем северо-восточном направлении по лесу, пересекая реку Березовая

1	2	3	4	5
25.	23.015	599534,94	2351603,27	в общем северном направлении по береговой линии реки Березовая, оставляя эту реку на территории Селивановского сельского поселения
26.	23.016	599874,33	2351548,08	по прямой в северо-западном направлении, оставляя лесополосу на территории Селивановского сельского поселения, пересекая грунтовую дорогу
27.	23.017	600961,15	2350506,47	в общем юго-западном направлении вдоль лесного массива, оставляя его на территории Селивановского сельского поселения, далее по прямой
28.	23.018	600003,75	2349530,03	в общем северо-западном направлении вдоль лесного массива, оставляя его на территории Селивановского сельского поселения, далее по прямой
29.	23.019	601194,80	2348495,33	в общем северном направлении вдоль лесного массива, оставляя его на территории Селивановского сельского поселения, далее по прямой
30.	23.020	601977,11	2348472,41	по прямой в северо-северо-восточном направлении, пересекая лесной массив
31.	23.021	602814,56	2348657,94	в общем северо-западном направлении, пересекая лесной массив, далее вдоль лесополосы, оставляя ее на территории Маньково-Березовского сельского поселения
32.	23.022	604556,33	2347064,31	по прямой в юго-западном направлении
33.	23.023	604503,54	2346986,91	по прямой в северо-западном направлении
34.	23.024	604796,21	2346606,98	по прямой в северо-восточном направлении
35.	040-043.014	604994,35	2346831,90	в общем западно-северо-западном направлении, далее огибая лесной массив, оставляя его на территории Кашарского района

1	2	3	4	5
36.	040-043.015	605167,14	2346291,51	в общем северо-западном направлении по полевой дороге вдоль лесополосы, оставляя ее на территории Милютинского района, далее по прямой
37.	040-043.016	606613,83	2344832,13	в общем юго-западном направлении по полевой дороге
38.	040-043.017	605189,93	2343436,11	в общем северо-западном направлении по полевой дороге вдоль лесополосы, оставляя ее на территории Милютинского района, далее по полевой дороге
39.	040-043.018	607978,40	2340585,09	по прямой в юго-западном направлении
40.	040-043.019	607634,16	2340207,47	в общем западном направлении
41.	040-043.020	607654,92	2339317,17	в общем юго-западном направлении, далее по прямой в юго-восточном направлении
42.	040-043.021	607433,56	2339200,61	в общем западном направлении
43.	040-043.022	607422,61	2338705,24	в общем северо-западном направлении
44.	040-043.023	607815,57	2338497,40	в общем западном направлении
45.	040-043.024	607773,66	2337060,59	в общем юго-юго-западном направлении по полевой дороге, далее по этой полевой дороге вдоль лесополосы, оставляя ее на территории Кашарского района
46.	040-043.025	605356,14	2336663,55	в общем западно-северо-западном направлении по полевой дороге вдоль лесополосы, оставляя ее на территории Кашарского района, далее по полевой дороге
47.	040-043.026	605680,14	2334874,71	в общем юго-юго-западном направлении по полевой дороге между лесополосой и лесным массивом, оставляя лесополосу на территории Кашарского района, лесной массив – на территории Милютинского района, далее вдоль лесополосы, оставляя ее на территории Кашарского района

1	2	3	4	5
48.	040-043.027	599072,23	2331609,34	в общем юго-юго-западном направлении по полевой дороге вдоль лесополосы, оставляя ее на территории Кашарского района
49.	040-043.028	597755,36	2331041,92	»;

7) приложение 7 изложить в редакции согласно приложению 4 к настоящему Областному закону;

8) приложение 8 изложить в следующей редакции:

«Приложение 8

к Областному закону «Об установлении границ и наделении соответствующим статусом муниципального образования «Милютинский район» и муниципальных образований в его составе»

**КАТАЛОГ КООРДИНАТ ОСНОВНЫХ ПОВОРОТНЫХ ТОЧЕК
ГРАНИЦЫ МУНИЦИПАЛЬНОГО ОБРАЗОВАНИЯ
«МИЛЮТИНСКОЕ СЕЛЬСКОЕ ПОСЕЛЕНИЕ»**

№ п/п	№ точки	X (м)	Y (м)	Описание отрезка границы
1	2	3	4	5
1.	23.025	575227,26	2364622,24	в общем западном направлении вдоль лесополос, оставляя их на территории Милютинского сельского поселения
2.	23.052	575204,35	2355788,23	в общем южном направлении, пересекая балку, далее по полевой дороге вдоль сада, оставляя его на территории Милютинского сельского поселения
3.	23.053	574068,74	2355822,38	в общем западном направлении по полевой дороге вдоль сада, оставляя его на территории Милютинского сельского поселения
4.	23.054	574055,19	2354801,44	в общем юго-юго-западном направлении вдоль лесополос, оставляя первую на территории Милютинского сельского поселения, вторую – на территории Светочниковского сельского поселения, далее между лесополосами, далее по полевой дороге,

1	2	3	4	5
				оставляя лесополосу на территории Милютинского сельского поселения
5.	23.055	570781,84	2354546,54	по прямой в юго-западном направлении
6.	23.056	570378,48	2354138,33	в общем юго-восточном направлении вдоль лесополосы, оставляя ее на территории Милютинского сельского поселения
7.	23.057	570032,59	2354343,71	в общем юго-юго-западном направлении вдоль лесополосы, оставляя ее на территории Милютинского сельского поселения
8.	23.058	569639,30	2354203,31	по прямой в юго-западном направлении вдоль лесополосы, оставляя ее на территории Милютинского сельского поселения
9.	23.059	568853,07	2353461,19	в общем юго-восточном направлении по полевой дороге вдоль лесополосы, оставляя ее на территории Милютинского сельского поселения, далее вдоль лесного массива, оставляя его на территории Милютинского сельского поселения
10.	23.060	568000,20	2354226,38	в общем юго-западном направлении вдоль лесного массива и лесополосы, оставляя их на территории Милютинского сельского поселения, далее по прямой в юго-юго-восточном направлении вдоль автодороги с покрытием, оставляя ее на территории Милютинского сельского поселения
11.	048-047.010	565818,88	2352239,79	в общем юго-западном направлении, пересекая автодорогу с покрытием, далее по полевой дороге вдоль лесополосы, оставляя ее на территории Милютинского района
12.	048-047.011	563703,84	2350120,50	в общем юго-западном направлении по полевой дороге вдоль лесополосы, оставляя ее на территории Милютинского района

1	2	3	4	5
13.	048-047.012	562078,55	2348502,17	в общем северо-западном направлении по полевой дороге вдоль лесополосы, оставляя ее на территории Морозовского района
14.	048-047.013	563476,24	2347077,68	в общем северо-восточном направлении по полевой дороге вдоль лесополосы, оставляя ее на территории Лукичевского сельского поселения
15.	23.061	564182,10	2347805,00	по прямой в северо-западном направлении вдоль лесополосы, оставляя ее на территории Лукичевского сельского поселения
16.	23.062	565607,23	2346375,82	в общем северо-восточном направлении вдоль лесополос, оставляя их на территории Лукичевского сельского поселения, пересекая балку
17.	23.063	566281,71	2347048,65	в общем северо-западном направлении, пересекая балку Сенная, далее вдоль лесополосы, оставляя ее на территории Лукичевского сельского поселения, далее пересекая автодорогу с покрытием
18.	23.064	570709,28	2342572,48	по прямой в юго-западном направлении вдоль автодороги с покрытием, оставляя ее на территории Лукичевского сельского поселения
19.	23.065	570147,45	2341847,75	в общем западно-северо-западном направлении по полевой дороге
20.	23.066	570533,63	2341400,34	в общем северо-западном направлении по береговой линии реки Гнилая, оставляя ее на территории Милютинского сельского поселения, далее пересекая эту реку
21.	23.067	570935,51	2340988,80	в общем северо-северо-западном направлении
22.	23.068	572978,54	2340393,55	в общем северо-западном направлении, оставляя лесополосу на территории Лукичевского сельского поселения

1	2	3	4	5
23.	23.069	576875,00	2336435,34	в общем северо-восточном направлении вдоль лесополосы, оставляя ее на территории Нико-ло-Березовского сельского посе-ления
24.	23.070	579181,95	2338725,94	в общем восточно-юго-восточном направлении по тальвегу балки Осиновая
25.	23.071	578431,96	2340313,64	в общем восточно-юго-восточном направлении
26.	23.072	578356,04	2340670,39	по прямой в северо-восточном направлении
27.	23.073	578728,91	2341071,29	в общем северо-восточном направлении вдоль лесополос, оставляя их на территории Нико-ло-Березовского сельского посе-ления, пересекая балку
28.	23.046	582546,53	2344919,91	
29.	23.025	575227,26	2364622,24	в общем северном направлении по тальвегу балки Широкая, да-лее по прямой в северо-западном направлении, далее в общем се-верном направлении по склону балки Широкая
30.	23.026	576390,14	2364536,03	в общем северо-западном направлении, оставляя лесополо-су на территории Орловского сельского поселения, далее на территории Милютинского сель-ского поселения
31.	23.027	578062,31	2363075,47	в общем западном направлении вдоль лесополос, оставляя их на территории Милютинского сель-ского поселения
32.	23.028	578032,73	2361803,81	в общем северном направлении вдоль лесополосы, оставляя ее на территории Милютинского сель-ского поселения
33.	23.029	579018,36	2361759,72	в общем северо-восточном направлении, пересекая автодо-рогу с покрытием
34.	23.030	579211,74	2361944,87	в общем северо-северо-восточ-ном направлении по береговой

1	2	3	4	5
				линии реки Гнилая, оставляя эту реку на территории Милютинского сельского поселения
35.	23.031	579606,85	2362100,35	в общем северо-северо-западном направлении по полевой дороге
36.	23.032	580358,04	2361978,84	в общем северном направлении по полевой дороге
37.	23.033	580960,69	2362037,61	в общем восточно-северо-восточном направлении вдоль лесополосы, оставляя ее на территории Орловского сельского поселения, далее в общем северо-северо-западном направлении, пересекая грунтовую дорогу
38.	23.034	581386,62	2362916,88	в общем восточном направлении вдоль лесополосы, оставляя ее на территории Орловского сельского поселения, далее по тальвегу балки
39.	23.035	581535,25	2364566,47	в общем северо-северо-западном направлении по тальвегу балки Каменная
40.	23.036	583813,10	2363530,88	по прямой в западном направлении, далее вдоль лесополосы, оставляя ее на территории Милютинского сельского поселения
41.	23.037	583816,35	2361654,86	по прямой в северо-северо-западном направлении
42.	23.038	584101,75	2361551,34	в общем западном направлении вдоль лесополосы, оставляя ее на территории Орловского сельского поселения, далее по прямой
43.	23.039	584091,17	2355755,96	в общем северном направлении по полевой дороге вдоль лесополос, оставляя их на территории Орловского сельского поселения
44.	23.040	586830,57	2355753,02	по прямой в западном направлении по полевой дороге вдоль лесополосы, оставляя ее на территории Орловского сельского поселения
45.	23.041	586833,74	2355009,98	в общем западном направлении, оставляя лесополосы на территории Маньково-Березовского сельского поселения

1	2	3	4	5
46.	23.042	586798,14	2350522,64	в общем юго-западном направлении, оставляя лесополосу на территории Маньково-Березовского сельского поселения
47.	23.043	585724,14	2349483,06	в общем юго-западном направлении, пересекая автодорогу с покрытием, далее по полевой дороге, оставляя лесополосу на территории Маньково-Березовского сельского поселения
48.	23.044	582932,22	2346660,38	в общем северо-западном направлении вдоль лесополосы, оставляя ее на территории Милютинского сельского поселения, далее вдоль лесополосы, оставляя ее на территории Маньково-Березовского сельского поселения
49.	23.045	583487,11	2345858,92	по прямой в юго-западном направлении вдоль лесополосы, оставляя ее на территории Маньково-Березовского сельского поселения
50.	23.046	582546,53	2344919,91	»;

9) приложение 9 изложить в редакции согласно приложению 5 к настоящему Областному закону;

10) приложение 10 изложить в следующей редакции:

«Приложение 10

к Областному закону «Об установлении границ и наделении соответствующим статусом муниципального образования «Милютинский район» и муниципальных образований в его составе»

**КАТАЛОГ КООРДИНАТ ОСНОВНЫХ ПОВОРОТНЫХ ТОЧЕК
ГРАНИЦЫ МУНИЦИПАЛЬНОГО ОБРАЗОВАНИЯ
«НИКОЛО-БЕРЕЗОВСКОЕ СЕЛЬСКОЕ ПОСЕЛЕНИЕ»**

№ п/п	№ точки	X (м)	Y (м)	Описание отрезка границы
1	2	3	4	5
1.	23.069	576875,00	2336435,34	в общем северо-восточном направлении вдоль лесополосы, оставляя ее на территории Нико-

1	2	3	4	5
				ло-Березовского сельского поселения
2.	23.070	579181,95	2338725,94	в общем восточно-юго-восточном направлении по тальвегу балки Осиновая
3.	23.071	578431,96	2340313,64	в общем восточно-юго-восточном направлении
4.	23.072	578356,04	2340670,39	по прямой в северо-восточном направлении
5.	23.073	578728,91	2341071,29	в общем северо-восточном направлении вдоль лесополос, оставляя их на территории Николо-Березовского сельского поселения, пересекая балку
6.	23.046	582546,53	2344919,91	в общем северо-западном направлении вдоль лесополосы, оставляя ее на территории Николо-Березовского сельского поселения, далее вдоль края лесного массива, оставляя его на территории Маньково-Березовского сельского поселения, далее по прямой, пересекая автодорогу с покрытием
7.	23.047	588444,55	2338937,24	по прямой в юго-западном направлении
8.	23.048	588352,74	2338848,51	в общем северо-восточном направлении по руслу реки Березовая
9.	23.049	590156,85	2340443,13	в общем северо-западном направлении вдоль квартала жилой застройки хутора Павловка, оставляя его на территории Маньково-Березовского сельского поселения, далее по прямой в северо-восточном направлении, далее в общем северо-западном направлении
10.	23.050	591186,54	2339328,51	в общем юго-западном направлении, пересекая балку
11.	23.051	590418,54	2338388,91	в общем северо-западном направлении вдоль лесополосы, оставляя ее на территории Николо-Березовского сельского поселения, пересекая лесополосы, далее по полевой дороге, оставляя лесополосу и массив леса на тер-

1	2	3	4	5
				ритории Николо-Березовского сельского поселения, пересекая автодорогу с покрытием
12.	040-043.028	597755,36	2331041,92	в общем юго-юго-западном направлении между лесополосой и лесным массивом, оставляя лесополосу на территории Кашарского района, лесной массив – на территории Милютинского района, далее по полевой дороге вдоль лесополос, оставляя их на территории Кашарского района, пересекая автодорогу с покрытием
13.	040-043.029	590616,54	2328389,96	в общем западно-юго-западном направлении, далее по полевой дороге вдоль лесополосы, оставляя ее на территории Кашарского района
14.	040-043.030	588926,03	2325003,47	в общем юго-западном направлении вдоль лесополос, оставляя их на территории Кашарского района
15.	040-043.031	587028,36	2323363,83	в общем юго-юго-западном направлении по полевой дороге вдоль лесополосы, оставляя ее на территории Кашарского района
16.	040-043.032	585221,20	2322356,61	в общем юго-юго-западном направлении
17.	043	584448,49	2322096,27	в общем юго-западном направлении
18.	044	583351,94	2321352,44	в общем юго-восточном направлении, пересекая лесополосы, далее по полевой дороге, далее вдоль лесополосы, оставляя ее на территории Белокалитвинского района
19.	044-046.001	578964,05	2325812,00	в общем юго-западном направлении
20.	044-046.002	578067,29	2324950,21	в общем юго-восточном направлении по полевой дороге, далее по прямой, пересекая грунтовую дорогу
21.	044-046.003	577352,35	2325653,02	в общем юго-юго-западном направлении по руслу реки Березовая

1	2	3	4	5
22.	044-046.004	574636,90	2325116,90	в общем юго-восточном направлении, вначале по прямой, далее по полевой дороге вдоль лесополосы, оставляя ее на территории Белокалитвинского района
23.	044-046.005	573600,35	2326198,63	
24.	23.069	576875,00	2336435,34	в общем северо-западном направлении, оставляя лесополосы на территории Лукичевского сельского поселения, пересекая балку Ивановская
25.	23.074	580438,28	2332913,73	в общем юго-западном направлении
26.	23.075	578943,96	2331459,43	в общем юго-западном направлении по полевой дороге вдоль лесополосы, оставляя ее на территории Николо-Березовского сельского поселения, далее по полевой дороге
27.	044-046.005	573600,35	2326198,63	»;

11) приложение 11 изложить в редакции согласно приложению 6 к настоящему Областному закону;

12) приложение 12 изложить в следующей редакции:

«Приложение 12

к Областному закону «Об установлении границ и наделении соответствующим статусом муниципального образования «Милютинский район» и муниципальных образований в его составе»

**КАТАЛОГ КООРДИНАТ ОСНОВНЫХ ПОВОРОТНЫХ ТОЧЕК
ГРАНИЦЫ МУНИЦИПАЛЬНОГО ОБРАЗОВАНИЯ
«ОРЛОВСКОЕ СЕЛЬСКОЕ ПОСЕЛЕНИЕ»**

№ п/п	№ точки	X (м)	Y (м)	Описание отрезка границы
1	2	3	4	5
1.	041-048.004	593085,48	2372302,31	в общем восточно-юго-восточном направлении
2.	041-048.005	592979,13	2372790,99	в общем восточно-юго-восточном направлении по тальвегу балки Россошь

1	2	3	4	5
3.	041-048.006	592123,71	2375215,31	по прямой в восточном направлении, далее вдоль лесополосы, оставляя ее на территории Милютинского района
4.	041-048.007	592129,43	2376791,45	в общем южном направлении по полевой дороге вдоль лесополосы, оставляя ее на территории Милютинского района, далее по прямой
5.	041-048.008	589374,69	2376766,56	по прямой в западном направлении, далее по прямой в южном направлении, далее в общем западном направлении
6.	041-048.009	589307,88	2373909,18	в общем западном направлении по полевой дороге вдоль лесополосы, оставляя ее на территории Милютинского района, далее по полевой дороге
7.	041-048.010	589268,98	2372332,74	в общем южном направлении по полевой дороге, далее по прямой, пересекая балку
8.	041-048.011	583623,30	2372323,78	в общем южном направлении вдоль лесополосы, оставляя ее на территории Обливского района
9.	041-048.012	582087,88	2372332,21	в общем восточном направлении вдоль лесополосы, оставляя ее на территории Обливского района
10.	041-048.013	582141,20	2376918,77	по прямой в южном направлении
11.	041-048.014	582113,07	2376918,47	в общем южном направлении, пересекая балку Терновая и балку Гнилая Речка
12.	041-048.015	578145,40	2376934,12	по прямой в южном направлении, пересекая балку
13.	041-048.016	575266,00	2376944,15	по прямой в западном направлении
14.	041-048.017	575268,25	2376778,65	в общем западном направлении, оставляя лесополосу на территории Орловского сельского поселения
15.	23.025	575227,26	2364622,24	в общем северном направлении по тальвегу балки Широкая, далее по прямой в северо-западном

1	2	3	4	5
				направлении, далее в общем северном направлении по склону балки Широкая
16.	23.026	576390,14	2364536,03	в общем северо-западном направлении, оставляя лесополосу на территории Орловского сельского поселения, далее на территории Милютинского сельского поселения
17.	23.027	578062,31	2363075,47	в общем западном направлении вдоль лесополос, оставляя их на территории Милютинского сельского поселения
18.	23.028	578032,73	2361803,81	в общем северном направлении вдоль лесополосы, оставляя ее на территории Милютинского сельского поселения
19.	23.029	579018,36	2361759,72	в общем северо-восточном направлении, пересекая автодорогу с покрытием
20.	23.030	579211,74	2361944,87	в общем северо-северо-восточном направлении по береговой линии реки Гнилая, оставляя эту реку на территории Милютинского сельского поселения
21.	23.031	579606,85	2362100,35	в общем северо-северо-западном направлении по полевой дороге
22.	23.032	580358,04	2361978,84	в общем северном направлении по полевой дороге
23.	23.033	580960,69	2362037,61	в общем восточно-северо-восточном направлении вдоль лесополосы, оставляя ее на территории Орловского сельского поселения, далее в общем северо-северо-западном направлении, пересекая грунтовую дорогу
24.	23.034	581386,62	2362916,88	в общем восточном направлении вдоль лесополосы, оставляя ее на территории Орловского сельского поселения, далее по тальвегу балки
25.	23.035	581535,25	2364566,47	в общем северо-северо-западном направлении по тальвегу балки Каменная

1	2	3	4	5
26.	23.036	583813,10	2363530,88	по прямой в западном направлении, далее вдоль лесополосы, оставляя ее на территории Милютинского сельского поселения
27.	23.037	583816,35	2361654,86	по прямой в северо-северо-западном направлении
28.	23.038	584101,75	2361551,34	в общем западном направлении вдоль лесополосы, оставляя ее на территории Орловского сельского поселения, далее по прямой
29.	23.039	584091,17	2355755,96	в общем северном направлении по полевой дороге вдоль лесополос, оставляя их на территории Орловского сельского поселения
30.	23.040	586830,57	2355753,02	по прямой в западном направлении по полевой дороге вдоль лесополосы, оставляя ее на территории Орловского сельского поселения
31.	23.041	586833,74	2355009,98	в общем северном направлении вдоль лесополосы, оставляя ее на территории Орловского сельского поселения, далее по прямой
32.	23.005	588798,47	2355017,30	
33.	041-048.004	593085,48	2372302,31	в общем западном направлении, оставляя лесополосы на территории Селивановского сельского поселения
34.	23.001	593084,94	2367734,27	по прямой в южном направлении вдоль лесополосы, оставляя ее на территории Орловского сельского поселения
35.	23.002	589576,55	2367740,48	в общем западном направлении вдоль лесополосы, оставляя ее на территории Орловского сельского поселения, далее по полевой дороге между лесополос, оставляя одну на территории Селивановского сельского поселения, другую – на территории Орловского сельского поселения, пересекая грунтовую дорогу
36.	23.003	589570,13	2360783,16	в общем южном направлении вдоль лесополосы, оставляя ее на

1	2	3	4	5
				территории Орловского сельского поселения
37.	23.004	588820,09	2360825,92	в общем западном направлении по полевой дороге вдоль лесополосы, оставляя ее на территории Селивановского сельского поселения, пересекая балку
38.	23.005	588798,47	2355017,30	»;

13) приложение 15 изложить в редакции согласно приложению 7 к настоящему Областному закону;

14) приложение 16 изложить в следующей редакции:

«Приложение 16

к Областному закону «Об установлении границ и наделении соответствующим статусом муниципального образования «Милютинский район» и муниципальных образований в его составе»

**КАТАЛОГ КООРДИНАТ ОСНОВНЫХ ПОВОРОТНЫХ ТОЧЕК
ГРАНИЦЫ МУНИЦИПАЛЬНОГО ОБРАЗОВАНИЯ
«СЕЛИВАНОВСКОЕ СЕЛЬСКОЕ ПОСЕЛЕНИЕ»**

№ п/п	№ точки	X (м)	Y (м)	Описание отрезка границы
1	2	3	4	5
1.	040	614122,80	2369667,37	по прямой в южном направлении вдоль лесополосы, оставляя ее на территории Милютинского района, далее вдоль лесного массива, оставляя его на территории Советского района, далее по прямой
2.	040-041.001	612656,21	2369671,36	по прямой в южном направлении, пересекая балку Карагачева
3.	040-041.002	609865,70	2369681,65	в общем южном направлении вдоль лесополосы, оставляя ее на территории Милютинского района, далее по прямой, пересекая балку Соболева, далее по полевой дороге вдоль массивов леса и лесополосы, оставляя их на территории Милютинского района

1	2	3	4	5
4.	040-041.003	604205,24	2369684,79	в общем южном направлении по полевой дороге, далее по полевой дороге вдоль лесополосы, оставляя ее на территории Милютинского района
5.	041	599115,00	2369712,00	по прямой в южном направлении, оставляя лесополосу на территории Милютинского района
6.	041-048.001	598225,44	2369715,86	по прямой в южном направлении, оставляя лесополосу на территории Милютинского района
7.	041-048.002	596084,20	2369728,76	в общем восточном направлении, далее вдоль лесополосы, оставляя ее на территории Милютинского района
8.	041-048.003	596125,72	2372296,95	в общем южном направлении, оставляя лесополосу на территории Обливского района
9.	041-048.004	593085,48	2372302,31	в общем западном направлении, оставляя лесополосы на территории Селивановского сельского поселения
10.	23.001	593084,94	2367734,27	по прямой в южном направлении вдоль лесополосы, оставляя ее на территории Орловского сельского поселения
11.	23.002	589576,55	2367740,48	в общем западном направлении вдоль лесополосы, оставляя ее на территории Орловского сельского поселения, далее по полевой дороге между лесополос, оставляя одну на территории Селивановского сельского поселения, другую – на территории Орловского сельского поселения, пересекая грунтовую дорогу
12.	23.003	589570,13	2360783,16	в общем южном направлении вдоль лесополосы, оставляя ее на территории Орловского сельского поселения
13.	23.004	588820,09	2360825,92	в общем западном направлении по полевой дороге вдоль лесополосы, оставляя ее на территории Селивановского сельского поселения, пересекая балку

1	2	3	4	5
14.	23.005	588798,47	2355017,30	в общем западном направлении по полевой дороге вдоль лесополосы, оставляя ее на территории Селивановского сельского поселения
15.	23.006	588776,27	2353748,64	в общем северном направлении вдоль лесополосы, оставляя ее на территории Маньково-Березовского сельского поселения, далее между лесополосами, далее вдоль лесополосы, оставляя ее на территории Селивановского сельского поселения, далее по прямой
16.	23.007	593376,00	2353702,18	в общем северо-западном направлении по тальвегу балки Кирпичная
17.	23.008	594043,48	2352990,40	в общем западном направлении по тальвегу балки Кирпичная
18.	23.009	594042,39	2352886,99	в общем северо-северо-западном направлении по тальвегу балки Кирпичная, далее по прямой в восточном направлении, далее в общем северо-северо-западном направлении вдоль лесополосы, оставляя ее на территории Селивановского сельского поселения, далее по прямой в западном направлении, далее в общем северо-северо-западном направлении
19.	23.010	596333,06	2351721,45	в общем северном направлении, оставляя лесополосу на территории Маньково-Березовского сельского поселения
20.	23.011	598973,75	2351722,25	в общем западно-юго-западном направлении, оставляя лесополосу и кладбище на территории Селивановского сельского поселения
21.	23.012	598819,84	2351289,41	в общем северо-северо-западном направлении, пересекая лесополосу и автодорогу с покрытием
22.	23.013	598865,41	2351270,30	по прямой в восточно-северо-восточном направлении

1	2	3	4	5
23.	23.013a	598925,87	2351366,93	в общем северо-западном направлении
24.	23.014	599220,52	2351186,27	в общем северо-восточном направлении по лесу, пересекая реку Березовая
25.	23.015	599534,94	2351603,27	в общем северном направлении по береговой линии реки Березовая, оставляя эту реку на территории Селивановского сельского поселения
26.	23.016	599874,33	2351548,08	по прямой в северо-западном направлении, оставляя лесополосу на территории Селивановского сельского поселения, пересекая грунтовую дорогу
27.	23.017	600961,15	2350506,47	в общем юго-западном направлении вдоль лесного массива, оставляя его на территории Селивановского сельского поселения, далее по прямой
28.	23.018	600003,75	2349530,03	в общем северо-западном направлении вдоль лесного массива, оставляя его на территории Селивановского сельского поселения, далее по прямой
29.	23.019	601194,80	2348495,33	в общем северном направлении вдоль лесного массива, оставляя его на территории Селивановского сельского поселения, далее по прямой
30.	23.020	601977,11	2348472,41	по прямой в северо-северо-восточном направлении, пересекая лесной массив
31.	23.021	602814,56	2348657,94	в общем северо-западном направлении, пересекая лесной массив, далее вдоль лесополосы, оставляя ее на территории Маньково-Березовского сельского поселения
32.	23.022	604556,33	2347064,31	по прямой в юго-западном направлении
33.	23.023	604503,54	2346986,91	по прямой в северо-западном направлении

1	2	3	4	5
34.	23.024	604796,21	2346606,98	по прямой в северо-восточном направлении
35.	040-043.014	604994,35	2346831,90	
36.	040	614122,80	2369667,37	в общем западном направлении вдоль лесополосы, оставляя ее на территории Милютинского района
37.	040-043.001	614109,33	2365619,55	в общем северном направлении вдоль лесополосы, оставляя ее на территории Кашарского района, далее по прямой
38.	040-043.002	618097,90	2365642,52	в общем западном направлении, вначале вдоль лесополосы, оставляя ее на территории Милютинского района, далее по прямой, пересекая овраг в балке Калмычка
39.	040-043.003	618061,18	2359009,80	в общем юго-западном направлении, вначале по прямой, далее вдоль лесополосы, оставляя ее на территории Кашарского района, далее оставляя лесной массив на территории Милютинского района
40.	040-043.004	610151,36	2351177,10	в общем юго-восточном направлении по полевой дороге, далее вдоль лесополосы, оставляя ее на территории Кашарского района, далее вдоль лесного массива, оставляя его на территории Милютинского района, далее вдоль лесополосы, оставляя ее на территории Кашарского района
41.	040-043.005	607360,63	2354072,79	в общем юго-западном направлении, вначале по прямой, далее вдоль лесополосы, оставляя ее на территории Кашарского района
42.	040-043.006	606737,47	2353449,57	по прямой в северо-западном направлении, далее в общем западно-юго-западном направлении вдоль лесополосы, оставляя ее на территории Кашарского района

1	2	3	4	5
43.	040-043.007	606571,35	2351990,47	в общем северо-западном направлении вдоль лесополосы, оставляя ее на территории Кашарского района
44.	040-043.008	608678,04	2349815,01	в общем юго-западном направлении вдоль лесополосы, оставляя ее на территории Милютинского района
45.	040-043.009	607900,01	2349117,69	в общем северо-западном направлении, пересекая лесной массив, далее вдоль лесополосы, оставляя ее на территории Милютинского района
46.	040-043.010	608417,15	2348425,08	в общем юго-западном направлении, огибая лесной массив, оставляя его на территории Милютинского района
47.	040-043.011	607259,34	2347414,41	в общем юго-юго-западном направлении, огибая лесной массив, оставляя его на территории Милютинского района
48.	040-043.012	606904,14	2347192,71	в общем южном направлении, огибая лесной массив, оставляя его на территории Милютинского района
49.	040-043.013	605654,75	2347116,76	в общем юго-юго-западном направлении между массивами леса, оставляя один на территории Кашарского района, другой – на территории Милютинского района
50.	040-043.014	604994,35	2346831,90	

Статья 2

Настоящий Областной закон вступает в силу со дня его официального опубликования.

Губернатор
Ростовской области



В.Ю. Голубев

г. Ростов-на-Дону
16 августа 2021 года
№ 555-ЗС

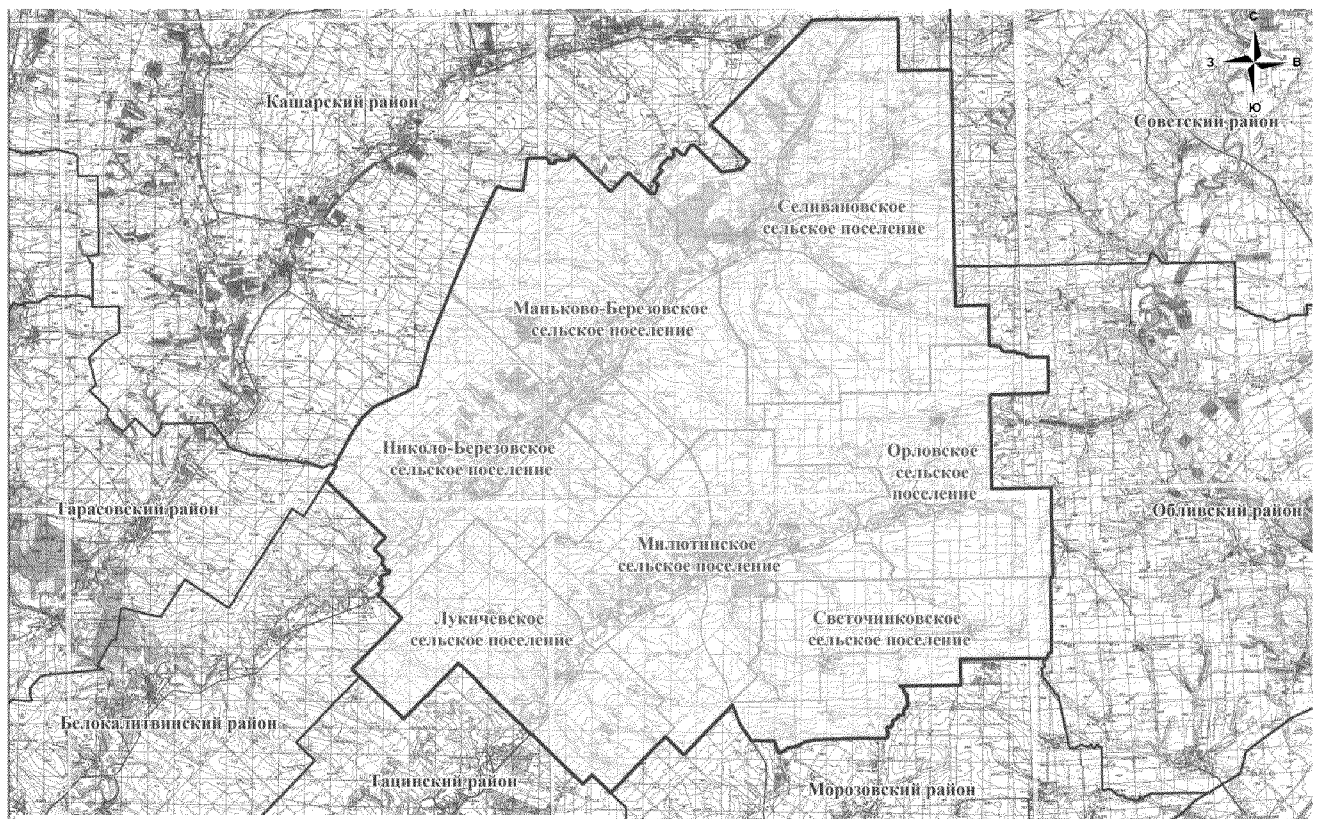
Приложение 1

к Областному закону «О внесении изменений
в Областной закон «Об установлении границ
и наделении соответствующим статусом
муниципального образования «Милютинский район»
и муниципальных образований в его составе»

«Приложение 1

к Областному закону «Об установлении границ
и наделении соответствующим статусом
муниципального образования «Милютинский район»
и муниципальных образований в его составе»

КАРТА-СХЕМА ГРАНИЦЫ МУНИЦИПАЛЬНОГО ОБРАЗОВАНИЯ «МИЛЮТИНСКИЙ РАЙОН»



Условные обозначения

— Границы муниципальных образований

».

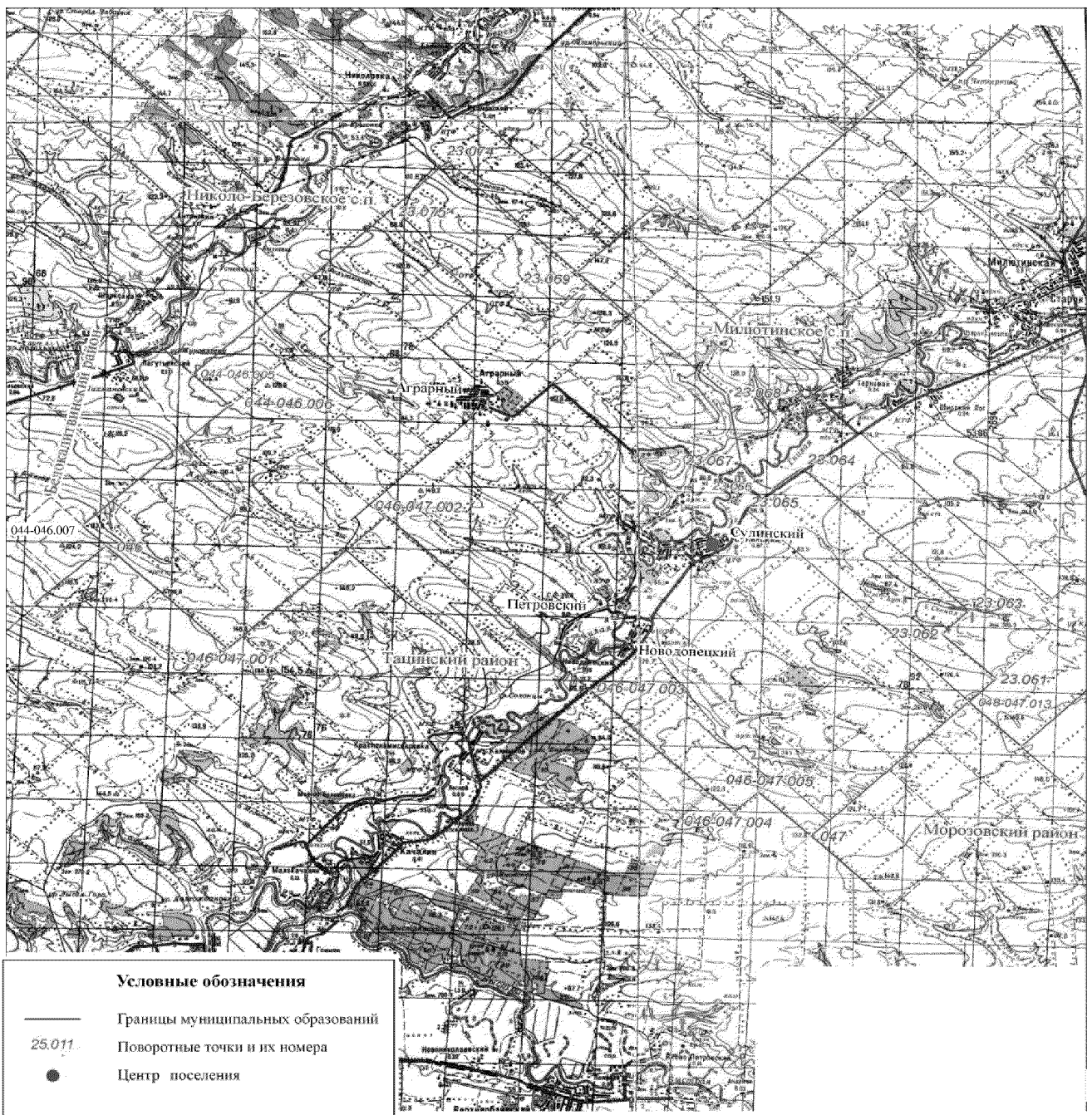
Приложение 2

к Областному закону «О внесении изменений
в Областной закон «Об установлении границ
и наделении соответствующим статусом
муниципального образования «Милютинский район»
и муниципальных образований в его составе»

«Приложение 3

к Областному закону «Об установлении границ
и наделении соответствующим статусом
муниципального образования «Милютинский район»
и муниципальных образований в его составе»

КАРТА-СХЕМА ГРАНИЦЫ МУНИЦИПАЛЬНОГО ОБРАЗОВАНИЯ «ЛУКИЧЕВСКОЕ СЕЛЬСКОЕ ПОСЕЛЕНИЕ»



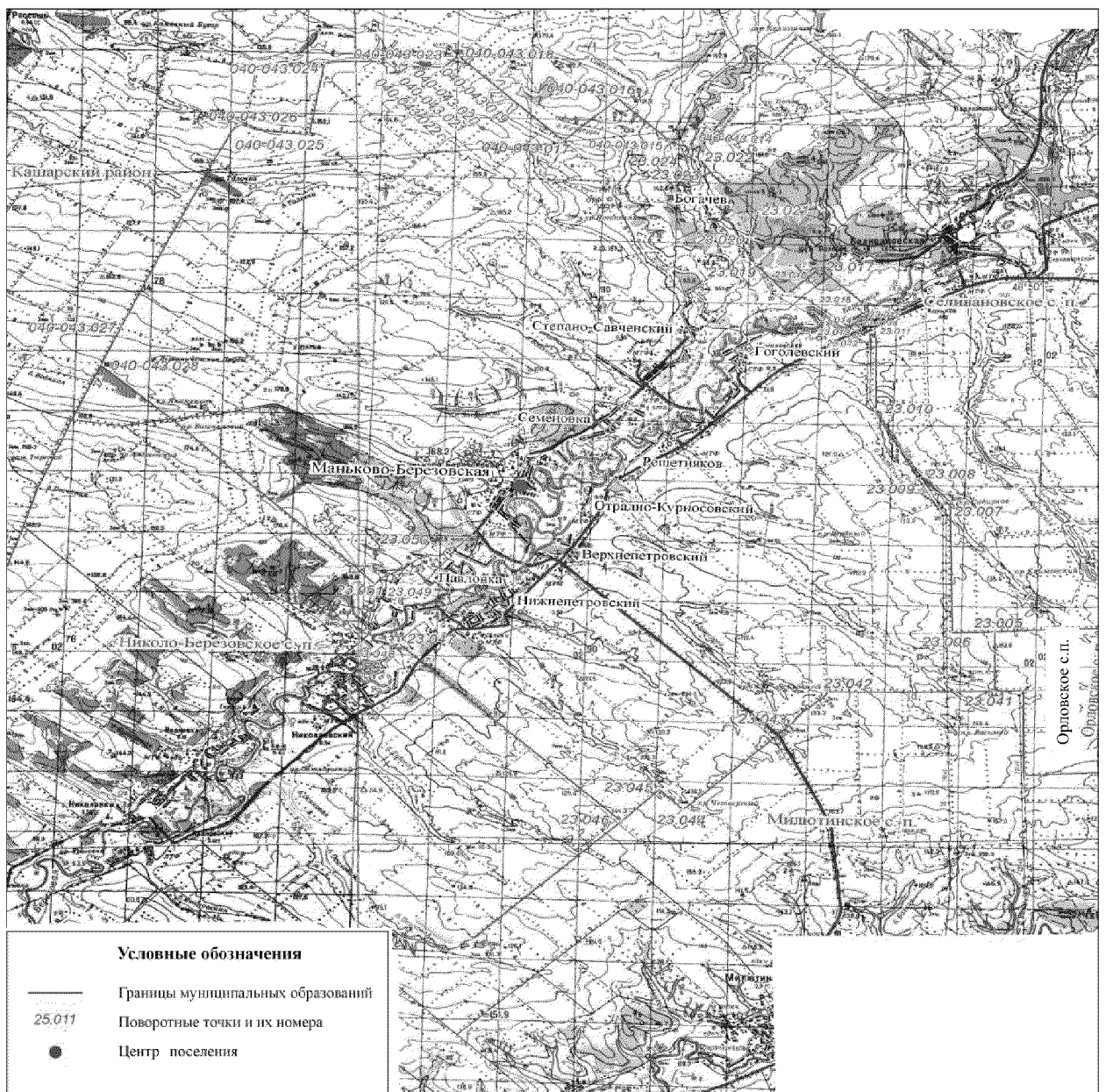
Приложение 3

к Областному закону «О внесении изменений в Областной закон «Об установлении границ и наделении соответствующим статусом муниципального образования «Милютинский район» и муниципальных образований в его составе»

«Приложение 5

к Областному закону «Об установлении границ и наделении соответствующим статусом муниципального образования «Милютинский район» и муниципальных образований в его составе»

КАРТА-СХЕМА ГРАНИЦЫ МУНИЦИПАЛЬНОГО ОБРАЗОВАНИЯ «МАНЬКОВО-БЕРЕЗОВСКОЕ СЕЛЬСКОЕ ПОСЕЛЕНИЕ»



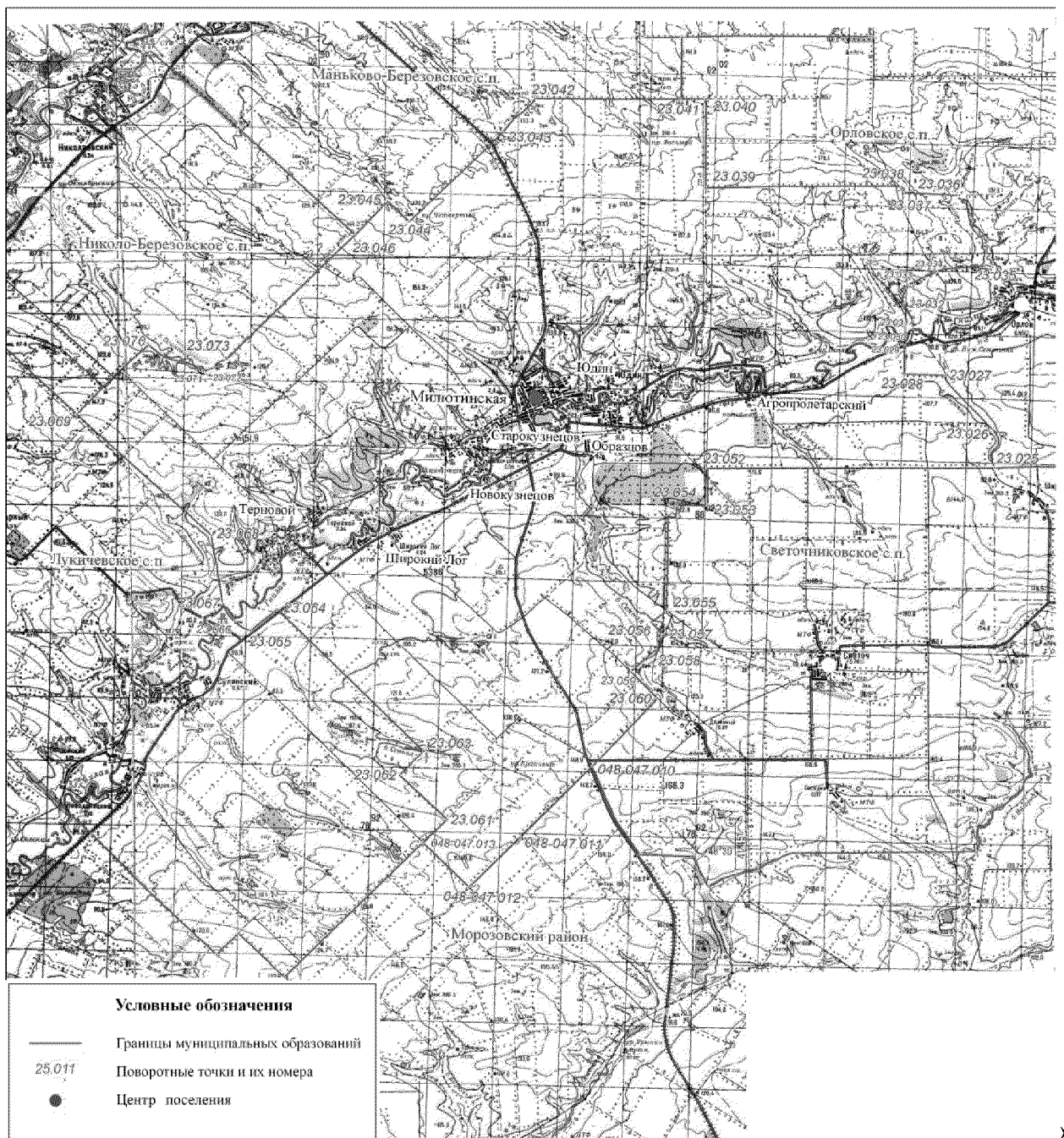
Приложение 4

к Областному закону «О внесении изменений
в Областной закон «Об установлении границ
и наделении соответствующим статусом
муниципального образования «Милютинский район»
и муниципальных образований в его составе»

«Приложение 7

к Областному закону «Об установлении границ
и наделении соответствующим статусом
муниципального образования «Милютинский район»
и муниципальных образований в его составе»

КАРТА-СХЕМА ГРАНИЦЫ МУНИЦИПАЛЬНОГО ОБРАЗОВАНИЯ «МИЛЮТИНСКОЕ СЕЛЬСКОЕ ПОСЕЛЕНИЕ»



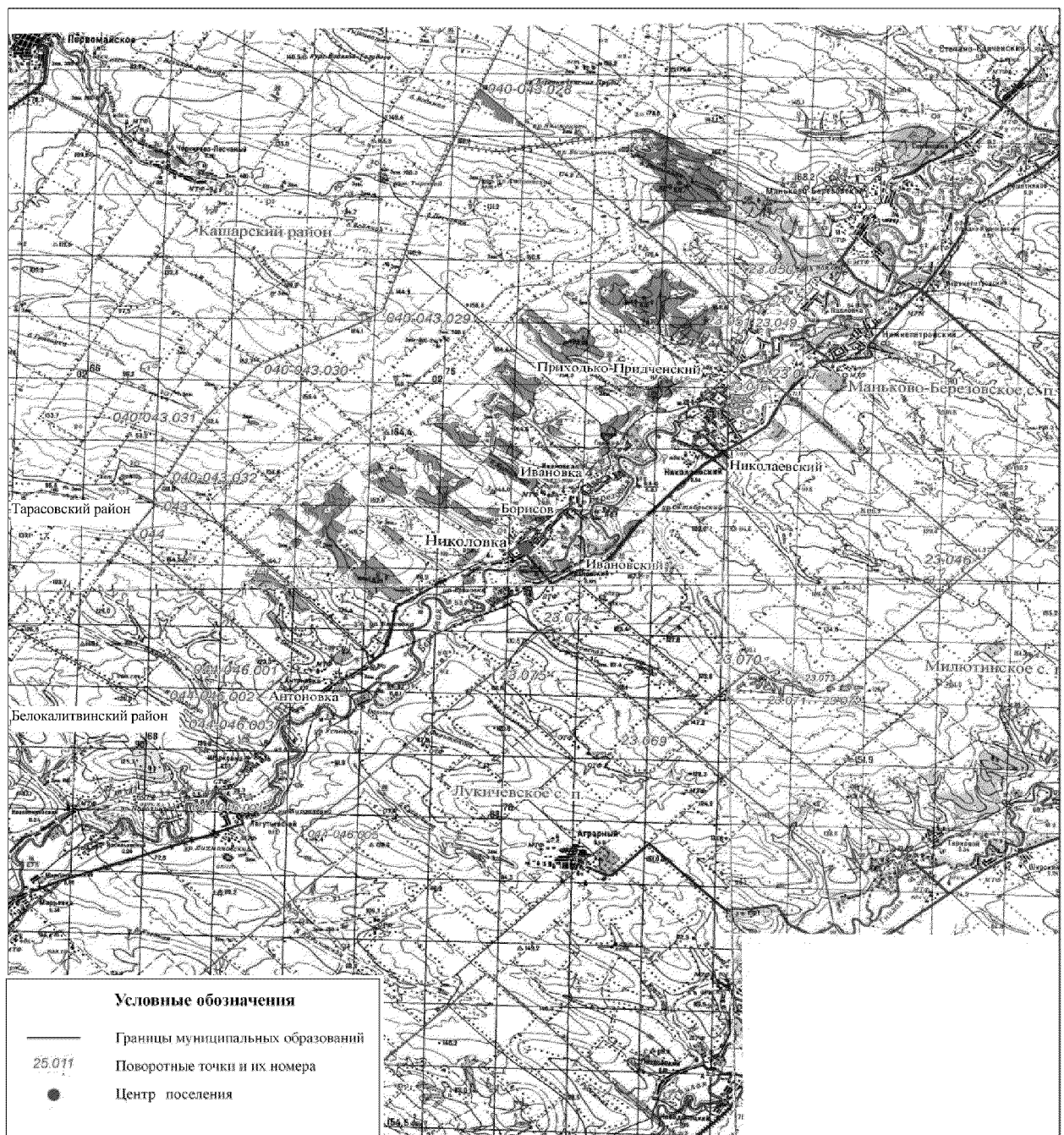
Приложение 5

к Областному закону «О внесении изменений
в Областной закон «Об установлении границ
и наделении соответствующим статусом
муниципального образования «Милютинский район»
и муниципальных образований в его составе»

«Приложение 9

к Областному закону «Об установлении границ
и наделении соответствующим статусом
муниципального образования «Милютинский район»
и муниципальных образований в его составе»

**КАРТА-СХЕМА ГРАНИЦЫ МУНИЦИПАЛЬНОГО ОБРАЗОВАНИЯ
«НИКОЛО-БЕРЕЗОВСКОЕ СЕЛЬСКОЕ ПОСЕЛЕНИЕ»**



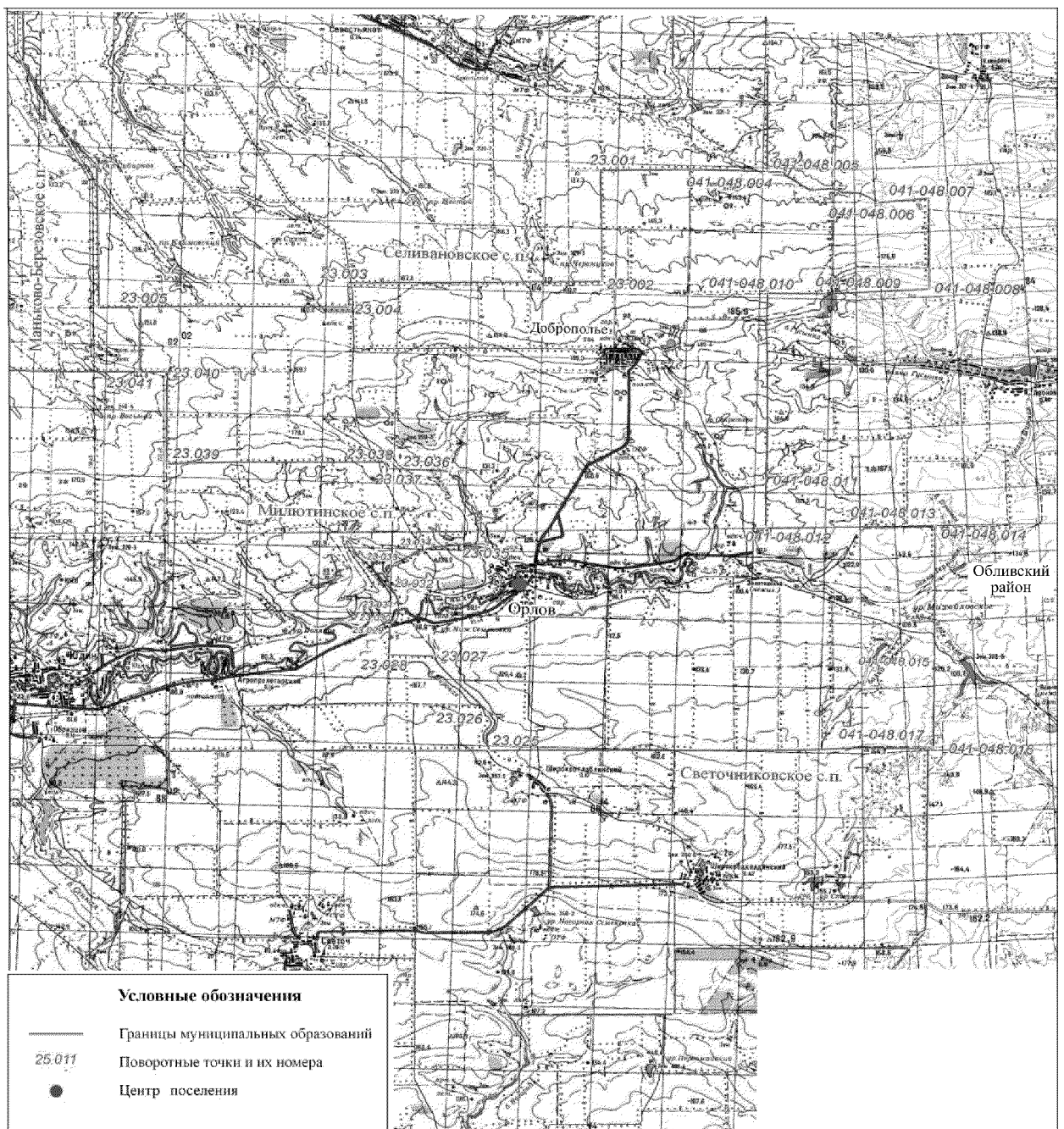
Приложение 6

к Областному закону «О внесении изменений
в Областной закон «Об установлении границ
и наделении соответствующим статусом
муниципального образования «Милютинский район»
и муниципальных образований в его составе»

«Приложение 11

к Областному закону «Об установлении границ
и наделении соответствующим статусом
муниципального образования «Милютинский район»
и муниципальных образований в его составе»

КАРТА-СХЕМА ГРАНИЦЫ МУНИЦИПАЛЬНОГО ОБРАЗОВАНИЯ «ОРЛОВСКОЕ СЕЛЬСКОЕ ПОСЕЛЕНИЕ»



Приложение 7

к Областному закону «О внесении изменений
в Областной закон «Об установлении границ
и наделении соответствующим статусом
муниципального образования «Милютинский район»
и муниципальных образований в его составе»

«Приложение 15

к Областному закону «Об установлении границ
и наделении соответствующим статусом
муниципального образования «Милютинский район»
и муниципальных образований в его составе»

КАРТА-СХЕМА ГРАНИЦЫ МУНИЦИПАЛЬНОГО ОБРАЗОВАНИЯ «СЕЛИВАНОВСКОЕ СЕЛЬСКОЕ ПОСЕЛЕНИЕ»

