



РОСТОВСКАЯ ОБЛАСТЬ

ОБЛАСТНОЙ ЗАКОН

О ВНЕСЕНИИ ИЗМЕНЕНИЙ В ОБЛАСТНОЙ ЗАКОН «ОБ УСТАНОВЛЕНИИ ГРАНИЦ И НАДЕЛЕНИИ СООТВЕТСТВУЮЩИМ СТАТУСОМ МУНИЦИПАЛЬНОГО ОБРАЗОВАНИЯ «САЛЬСКИЙ РАЙОН» И МУНИЦИПАЛЬНЫХ ОБРАЗОВАНИЙ В ЕГО СОСТАВЕ»

Принят
Законодательным Собранием

29 июля 2021 года

Статья 1

Внести в Областной закон от 27 декабря 2004 года № 233-ЗС «Об установлении границ и наделении соответствующим статусом муниципального образования «Сальский район» и муниципальных образований в его составе» следующие изменения:

- 1) приложение 1 изложить в редакции согласно приложению 1 к настоящему Областному закону;
- 2) приложение 2 изложить в следующей редакции:

«Приложение 2

к Областному закону «Об установлении границ и наделении соответствующим статусом муниципального образования «Сальский район» и муниципальных образований в его составе»

КАТАЛОГ КООРДИНАТ ОСНОВНЫХ ПОВОРОТНЫХ ТОЧЕК ГРАНИЦЫ МУНИЦИПАЛЬНОГО ОБРАЗОВАНИЯ «САЛЬСКИЙ РАЙОН»

№ п/п	№ точки	X (м)	Y (м)	Описание отрезка границы
1	2	3	4	5
1.	080	388965,70	2310303,29	в общем северо-северо-восточном направлении по полевой дороге вдоль лесополосы, оставляя ее на территории Веселовского

1	2	3	4	5
				района, далее по полевой дороге, пересекая автодорогу с покрытием
2.	080-079.001	395054,26	2314048,58	в общем западно-северо-западном направлении по полевой дороге, пересекая водоток, далее вдоль лесополосы, оставляя ее на территории Сальского района, далее по прямой
3.	080-079.002	397259,37	2310480,59	в общем северо-северо-восточном направлении по полевой дороге, далее между каналом, оставляя его на территории Веселовского района, и лесополосой, оставляя ее на территории Сальского района, далее между каналом, оставляя его на территории Веселовского района, и лесным массивом, оставляя его на территории Сальского района, далее по полевой дороге вдоль лесного массива, оставляя его на территории Сальского района, далее пересекая лесной массив
4.	080-079.003	400236,57	2312311,57	по прямой в северо-северо-восточном направлении
5.	079	400823,09	2312688,33	в общем восточно-юго-восточном направлении по руслу Веселовского водохранилища (Маньч)
6.	079-025.001	399744,98	2314380,01	в общем восточно-юго-восточном направлении по руслу Веселовского водохранилища (Маньч)
7.	079-025.002	396186,76	2321066,24	в общем юго-восточном направлении по руслу Веселовского водохранилища (Маньч)
8.	079-025.003	392281,97	2325108,73	в общем восточно-юго-восточном направлении по руслу Веселовского водохранилища (Маньч)
9.	079-025.004	384193,73	2337767,93	в общем юго-юго-восточном направлении по руслу Веселовского водохранилища (Маньч)
10.	079-025.005	366233,75	2344583,85	в общем восточно-юго-восточном направлении по руслу Веселовского водохранилища (Маньч)

1	2	3	4	5
11.	079-025.006	364314,07	2348016,14	в общем юго-юго-восточном направлении по руслу Веселовского водохранилища (Маньч) и далее по руслу Пролетарского водохранилища (Маньч)
12.	079-025.007	354084,02	2352596,43	в общем юго-восточном направлении по руслу Пролетарского водохранилища (Маньч)
13.	079-025.008	349522,91	2359634,94	в общем восточно-юго-восточном направлении по руслу Пролетарского водохранилища (Маньч)
14.	025	346337,09	2381870,57	в общем юго-западном направлении по границе между Ростовской областью и Республикой Калмыкия
15.	026	302949,94	2350995,59	
16.	080	388965,70	2310303,29	в общем юго-юго-восточном направлении по проселочной дороге вдоль лесополосы, оставляя ее на территории зерноградского района, далее по полевой дороге
17.	081	386504,58	2311151,51	в общем юго-юго-восточном направлении между лесополосой, оставляя ее на территории Целинского района, и полевой дорогой, оставляя ее на территории Сальского района, пересекая балки Долгая и Сибирте
18.	081-087.001	376468,54	2314631,39	в общем юго-юго-восточном направлении вдоль лесополосы, оставляя ее на территории Сальского района, далее по полевой дороге
19.	081-087.002	372612,35	2315959,65	в общем восточно-северо-восточном направлении по тальвегу балки Мокрая Кугульта
20.	081-087.003	375049,60	2321651,63	в общем северо-восточном направлении по тальвегу балки Мокрая Кугульта
21.	081-087.004	376410,65	2323126,27	в общем юго-юго-восточном направлении по полевой дороге, далее вдоль лесополосы, оставляя ее на территории Сальского рай-

1	2	3	4	5
				она, далее по полевой дороге вдоль лесополосы, оставляя ее на территории Целинского района
22.	081-087.005	366209,42	2326684,86	в общем юго-юго-восточном направлении, пересекая балку
23.	081-087.006	365703,91	2326992,61	в общем юго-юго-западном направлении по руслу реки Юла
24.	081-087.007	361662,37	2324595,97	в общем юго-юго-восточном направлении по тальвегу обводненной балки Средняя Юла
25.	081-087.008	360544,10	2325100,35	в общем юго-западном направлении по тальвегу обводненной балки Средняя Юла
26.	081-087.009	355827,22	2318604,59	в общем южном направлении, пересекая ручей
27.	081-087.010	354697,42	2318486,39	по прямой в западном направлении вдоль лесополосы, оставляя ее на территории Сальского района
28.	081-087.011	354774,22	2317437,59	в общем южном направлении вдоль лесополосы, оставляя ее на территории Целинского района, пересекая обводненную балку Правая Юла и автодорогу с покрытием
29.	081-087.012	343874,77	2316299,22	в общем западном направлении вдоль полосы отвода железной дороги, оставляя ее на территории Сальского района, пересекая автодорогу с покрытием
30.	081-087.013	344035,23	2314377,69	в общем южном направлении, пересекая железную дорогу с полосой отвода, далее вдоль лесополосы, оставляя ее на территории Сальского района, далее вдоль лесополосы, оставляя ее на территории Целинского района, далее по прямой
31.	081-087.014	331804,00	2313086,85	в общем северо-восточном направлении по руслу реки Средний Егорлык
32.	081-087.015	332421,16	2313562,44	в общем южном направлении вдоль лесополосы, оставляя ее на

1	2	3	4	5
				территории Сальского района, пересекая проселочную дорогу, далее по полевой дороге, далее вдоль лесополосы, оставляя ее на территории Целинского района
33.	087	326791,97	2313594,66	в общем восточном направлении по полевой дороге вдоль лесополосы, оставляя ее на территории Сальского района, далее пересекая балку Гнилая
34.	087-026.001	326854,66	2323576,12	в общем южном направлении по полевой дороге вдоль лесополосы, оставляя ее на территории Песчанокосского района
35.	087-026.002	323851,40	2323612,65	в общем восточном направлении по полевой дороге вдоль лесополосы, оставляя ее на территории Сальского района, далее по полевой дороге
36.	087-026.003	323860,36	2325617,69	в общем восточном направлении по полевой дороге вдоль лесополосы, оставляя ее на территории Сальского района
37.	087-026.004	323877,70	2333701,59	в общем восточно-юго-восточном направлении по тальвегу балки Гнилая, пересекая автодорогу с покрытием
38.	087-026.005	323381,78	2334663,10	в общем юго-западном направлении вдоль полосы отвода железной дороги, оставляя ее на территории Песчанокосского района
39.	087-026.006	321914,40	2332778,76	в общем восточном направлении по полевой дороге вдоль лесополосы, оставляя ее на территории Песчанокосского района, далее по полевой дороге вдоль лесополосы, оставляя ее на территории Сальского района
40.	087-026.007	321975,62	2343627,95	по прямой в северном направлении по полевой дороге вдоль лесополосы, оставляя ее на территории Сальского района
41.	087-026.008	322998,02	2343621,96	в общем восточном направлении по полевой дороге вдоль лесополосы

1	2	3	4	5
				лосы, оставляя ее на территории Песчанокопского района
42.	087-026.009	323011,19	2345611,23	в общем южном направлении по полевой дороге между лесополосами, оставляя одну на территории Песчанокопского района, другую – на территории Сальского района
43.	087-026.010	321498,75	2345628,31	в общем южном направлении по полевой дороге между лесополосами, оставляя одну на территории Песчанокопского района, другую – на территории Сальского района, далее по полевой дороге вдоль лесополосы, оставляя ее на территории Песчанокопского района, далее по полевой дороге
44.	087-026.011	314951,62	2345614,63	в общем западно-северо-западном направлении по руслу реки Большая Сандата
45.	087-026.012	315771,94	2341663,54	в общем южном направлении по полевой дороге вдоль лесополосы, оставляя ее на территории Сальского района, далее между лесополосами, оставляя одну на территории Песчанокопского района, другую – на территории Сальского района, далее вдоль лесополосы, оставляя ее на территории Сальского района
46.	087-026.013	309966,19	2341698,14	по прямой в западном направлении вдоль лесополосы, оставляя ее на территории Песчанокопского района
47.	087-026.014	309945,01	2338450,08	в общем южном направлении вдоль лесополосы, оставляя ее на территории Песчанокопского района, далее по прямой в восточном направлении вдоль лесополосы, оставляя ее на территории Сальского района
48.	087-026.015	306947,46	2338677,51	в общем восточном направлении по полевой дороге вдоль лесополосы, оставляя ее на территории Сальского района

1	2	3	4	5
49.	087-026.016	306967,20	2345712,62	в общем юго-восточном направлении по полевой дороге вдоль лесополосы, оставляя ее на территории Сальского района, далее по тальвегу балки, далее пересекая обводненную балку Сухой Лог, далее вдоль лесополосы, оставляя ее на территории Сальского района
50.	087-026.017	302997,04	2349732,29	в общем восточном направлении по полевой дороге вдоль лесополосы, оставляя ее на территории Сальского района
51.	026	302949,94	2350995,59	»;

3) приложение 3 изложить в редакции согласно приложению 2 к настоящему Областному закону;

4) приложение 4 изложить в следующей редакции:

«Приложение 4

к Областному закону «Об установлении границ и наделении соответствующим статусом муниципального образования «Сальский район» и муниципальных образований в его составе»

**КАТАЛОГ КООРДИНАТ ОСНОВНЫХ ПОВОРОТНЫХ ТОЧЕК
ГРАНИЦЫ МУНИЦИПАЛЬНОГО ОБРАЗОВАНИЯ
«САЛЬСКОЕ ГОРОДСКОЕ ПОСЕЛЕНИЕ»**

№ п/п	№ точки	X (м)	Y (м)	Описание отрезка границы
1	2	3	4	5
1.	57.001	340798,57	2341398,71	в общем северо-восточном направлении, пересекая автодорогу с покрытием, далее вдоль лесополосы, оставляя ее на территории Буденновского сельского поселения
2.	57.002	342178,47	2343134,56	в общем юго-восточном направлении по полевой дороге вдоль лесополосы, оставляя ее на территории Буденновского сельского поселения

1	2	3	4	5
3.	57.003	341352,47	2343792,75	в общем северо-восточном направлении по руслу реки Средний Егорлык
4.	57.004	341893,11	2344491,15	в общем северо-северо-западном направлении по тальвегу балки Хлебная
5.	57.005	342755,29	2343947,08	в общем северо-восточном направлении, пересекая автодорогу с покрытием, далее вдоль лесополосы, оставляя ее на территории Буденновского сельского поселения
6.	57.006	343561,75	2345133,38	в общем юго-восточном направлении вдоль лесополосы, оставляя ее на территории Буденновского сельского поселения, далее по полевой дороге, пересекая канал
7.	57.007	342608,55	2345969,75	в общем восточно-юго-восточном направлении по тальвегу балки, далее пересекая железную дорогу с полосой отвода
8.	57.008	341948,08	2347447,47	в общем юго-западном направлении вдоль полосы отвода железной дороги, оставляя ее на территории Сальского городского поселения, далее вдоль ограждения промышленной зоны, оставляя его на территории Сальского городского поселения, далее по грунтовой дороге
9.	57.009	338638,16	2345098,44	в общем восточно-юго-восточном направлении, пересекая канал и автодорогу с покрытием
10.	57.010	338209,46	2345790,24	в общем юго-восточном направлении по полевой дороге, пересекая автодорогу с покрытием, далее в общем юго-юго-восточном направлении вдоль автодороги с покрытием, оставляя ее на территории Сальского городского поселения
11.	57.011	337790,80	2346073,49	в общем южном направлении вдоль автодороги с покрытием, оставляя ее на территории Саль-

1	2	3	4	5
				ского городского поселения, далее пересекая автодорогу с покрытием
12.	57.012	336829,82	2346075,45	по прямой в восточно-юго-восточном направлении вдоль автодороги с покрытием, оставляя ее на территории Рыбасовского сельского поселения
13.	57.013	336712,29	2346342,68	в общем юго-юго-западном направлении, пересекая лесополосу, далее по западной границе садовых участков, оставляя их на территории Рыбасовского сельского поселения
14.	57.014	335975,09	2346020,67	в общем восточном направлении по южной границе садовых участков, оставляя их на территории Рыбасовского сельского поселения, далее по полевой дороге
15.	57.015	336162,30	2347561,16	по прямой в южном направлении по полевой дороге
16.	57.016	334980,65	2347566,40	в общем западном направлении по полевой дороге между лесополосами, оставляя одну на территории Рыбасовского сельского поселения, другую – на территории Сальского городского поселения
17.	57.017	334984,05	2345173,53	в общем западно-юго-западном направлении, пересекая автодорогу с покрытием
18.	57.018	334952,81	2345054,04	в общем западном направлении вдоль автодороги с покрытием, оставляя ее на территории Сальского городского поселения, далее по полевой дороге
19.	57.019	334903,16	2343497,94	в общем западном направлении по полевой дороге вдоль лесного массива, оставляя его на территории Сальского городского поселения
20.	57.020	334907,79	2343169,04	в общем северо-северо-западном

1	2	3	4	5
				направлении вдоль лесного массива, оставляя его на территории Сальского городского поселения, далее по прямой
21.	57.021	335290,32	2342912,80	в общем северном направлении, пересекая железную дорогу
22.	57.022	335424,58	2342916,03	в общем северо-западном направлении по тальвегу обводненной балки Капустина
23.	57.023	335645,22	2342588,69	в общем южном направлении вдоль автодороги с покрытием, оставляя ее на территории Сальского городского поселения, пересекая железную дорогу и автодорогу с покрытием
24.	57.065	334953,38	2342569,23	в общем южном направлении вдоль автодороги с покрытием, оставляя ее на территории Сальского городского поселения, далее вдоль лесополосы, оставляя ее на территории Сальского городского поселения
25.	57.066	334442,77	2342588,57	в общем южном направлении вдоль лесополосы, оставляя ее на территории Сальского городского поселения, пересекая автодорогу с покрытием
26.	57.067	333177,74	2342598,20	по прямой в восточном направлении
27.	57.068	333117,71	2343008,20	в общем южном направлении
28.	57.069	331991,62	2342989,15	по прямой в западном направлении

1	2	3	4	5
29.	57.070	331990,26	2342485,66	в общем северном направлении, вначале по прямой, далее вдоль железной дороги, оставляя ее на территории Сальского городского поселения, пересекая автодорогу с покрытием, железную дорогу и автодороги с покрытием, далее вдоль автодороги с покрытием, оставляя ее на территории Кручено-Балковского сельского поселения
30.	57.024	335744,41	2342477,80	в общем западном направлении, пересекая автодорогу с покрытием
31.	57.025	335804,67	2342138,55	в общем западно-юго-западном направлении вдоль полосы отвода железной дороги, оставляя ее на территории Сальского городского поселения
32.	57.026	335289,37	2341314,27	по прямой в северо-северо-западном направлении вдоль полосы отвода железной дороги, оставляя ее на территории Сальского городского поселения
33.	57.027	335316,68	2341306,37	по прямой в западно-юго-западном направлении вдоль полосы отвода железной дороги, оставляя ее на территории Сальского городского поселения
34.	57.028	335252,13	2341012,60	по прямой в юго-юго-восточном направлении вдоль полосы отвода железной дороги, оставляя ее на территории Сальского городского поселения
35.	57.029	335208,46	2341024,46	в общем западно-юго-западном направлении вдоль полосы отвода железной дороги, оставляя ее на территории Сальского городского поселения, далее пересекая автодорогу с покрытием

1	2	3	4	5
36.	57.030	335039,40	2340388,88	по прямой в северо-северо-западном направлении вдоль автодороги с покрытием, оставляя ее на территории Сальского городского поселения, пересекая железную дорогу с полосой отвода
37.	57.031	335190,62	2340355,31	в общем западно-юго-западном направлении вдоль полосы отвода железной дороги, оставляя ее на территории Кручено-Балковского сельского поселения
38.	57.032	334862,34	2339267,13	по прямой в северном направлении
39.	57.033	335361,46	2339297,06	по прямой в западном направлении, пересекая лесополосу
40.	57.034	335466,60	2337511,30	по прямой в северном направлении вдоль автодороги с покрытием, оставляя ее на территории Кручено-Балковского сельского поселения
41.	57.071	336403,43	2337498,52	в общем западном направлении, пересекая автодорогу с покрытием
42.	57.072	336435,15	2336750,15	в общем западно-юго-западном направлении вдоль автодороги с покрытием, оставляя ее на территории Сальского городского поселения
43.	57.035	336396,84	2336557,68	по прямой в южном направлении
44.	57.036	335899,54	2336556,92	по прямой в восточном направлении
45.	57.037	335900,46	2337055,60	по прямой в южном направлении
46.	57.038	335533,02	2337051,23	по прямой в западном направлении, пересекая лесополосу
47.	57.039	335529,77	2336088,15	по прямой в северном направлении
48.	57.040	335880,88	2336093,16	по прямой в восточном направлении

1	2	3	4	5
49.	57.041	335886,24	2336513,16	по прямой в северном направлении вдоль лесополосы, оставляя ее на территории Сальского городского поселения
50.	57.042	336404,82	2336508,64	в общем восточном направлении по полевой дороге, далее пересекая автодорогу с покрытием
51.	57.043	336409,40	2336544,34	в общем северном направлении вдоль ограждения промышленной зоны, оставляя его на территории Сальского городского поселения
52.	57.044	336569,32	2336545,44	в общем восточном направлении по полевой дороге
53.	57.045	336576,60	2336763,46	в общем восточно-юго-восточном направлении по полевой дороге, далее вдоль автодороги с покрытием, оставляя ее на территории Сальского городского поселения
54.	57.046	336430,30	2337220,62	в общем восточном направлении вдоль полосы отвода автодороги с покрытием, оставляя ее на территории Сальского городского поселения, пересекая автодорогу с покрытием
55.	57.047	336448,37	2338206,11	в общем восточно-северо-восточном направлении вдоль полосы отвода автодороги с покрытием, оставляя ее на территории Сальского городского поселения
56.	57.048	336531,73	2338564,64	в общем восточно-юго-восточном направлении вдоль полосы отвода автодороги с покрытием, оставляя ее на территории Сальского городского поселения
57.	57.049	336362,68	2339262,35	в общем северо-северо-восточном направлении вдоль границы садовых участков, оставляя их на территории Кручено-Балковского сельского поселения, далее по полевой дороге

1	2	3	4	5
58.	57.050	336751,83	2339356,48	в общем северо-северо-западном направлении по полевой дороге, пересекая железную дорогу с полосой отвода
59.	57.051	336902,75	2339291,06	в общем восточно-северо-восточном направлении вдоль полосы отвода железной дороги, оставляя ее на территории Сальского городского поселения
60.	57.052	337058,45	2339560,48	в общем северо-западном направлении по тальвегу балки Капустина
61.	57.053	337576,00	2338728,99	в общем западном направлении по руслу реки Средний Егорлык
62.	57.054	337506,26	2337747,28	в общем северо-северо-восточном направлении по прямой вдоль автодороги с усовершенствованным покрытием, оставляя ее на территории Гигантовского сельского поселения
63.	57.055	337682,24	2337843,34	в общем западно-северо-западном направлении, пересекая автодорогу с усовершенствованным покрытием, далее по полевой дороге, далее пересекая автодорогу с покрытием
64.	57.056	337853,50	2337408,36	по прямой в северо-северо-восточном направлении вдоль автодороги с покрытием, оставляя ее на территории Сальского городского поселения
65.	57.057	337886,38	2337421,91	в общем западно-северо-западном направлении
66.	57.058	338052,72	2337123,42	по прямой в северо-северо-восточном направлении
67.	57.059	338146,36	2337172,94	в общем западно-северо-западном направлении по полевой дороге

1	2	3	4	5
68.	57.060	338298,36	2336953,66	в общем северо-северо-восточном направлении вдоль автодороги с покрытием, оставляя ее на территории Гигантовского сельского поселения, пересекая автодорогу с усовершенствованным покрытием
69.	57.061	338568,98	2337095,23	в общем восточно-юго-восточном направлении вдоль полосы отвода автодороги с усовершенствованным покрытием, оставляя ее на территории Сальского городского поселения
70.	57.062	338265,86	2337745,83	в общем восточно-северо-восточном направлении вдоль полосы отвода автодороги с усовершенствованным покрытием, оставляя ее на территории Сальского городского поселения
71.	57.063	338404,14	2338074,77	по прямой в юго-восточном направлении, пересекая автодорогу с усовершенствованным покрытием
72.	57.064	338384,52	2338093,24	в общем северо-восточном направлении вдоль полосы отвода автодороги с усовершенствованным покрытием, оставляя ее на территории Гигантовского сельского поселения, далее по полевой дороге, далее вдоль лесополосы, оставляя ее на территории Гигантовского сельского поселения
73.	57.001	340798,57	2341398,71	»;

5) приложение 5 изложить в редакции согласно приложению 3 к настоящему Областному закону;

б) приложение 6 изложить в следующей редакции:

«Приложение 6

к Областному закону «Об установлении границ и наделении соответствующим статусом муниципального образования «Сальский район» и муниципальных образований в его составе»

**КАТАЛОГ КООРДИНАТ ОСНОВНЫХ ПОВОРОТНЫХ ТОЧЕК
ГРАНИЦЫ МУНИЦИПАЛЬНОГО ОБРАЗОВАНИЯ
«БУДЕННОВСКОЕ СЕЛЬСКОЕ ПОСЕЛЕНИЕ»**

№ п/п	№ точки	X (м)	Y (м)	Описание отрезка границы
1	2	3	4	5
1.	079-025.005	366233,75	2344583,85	в общем восточно-юго-восточном направлении по руслу Веселовского водохранилища (Маньч)
2.	079-025.006	364314,07	2348016,14	в общем юго-юго-восточном направлении по руслу Веселовского водохранилища (Маньч) и далее по руслу Пролетарского водохранилища (Маньч)
3.	079-025.007	354084,02	2352596,43	в общем юго-западном направлении, далее по полевой дороге
4.	34.018	353170,62	2351612,96	в общем северо-северо-западном направлении по полевой дороге, далее в общем западно-северо-западном направлении, пересекая лесополосу
5.	34.019	353632,66	2351047,64	в общем юго-западном направлении вдоль полосы отвода автодороги с покрытием, оставляя ее на территории Буденновского сельского поселения
6.	34.020	350015,31	2348629,17	в общем юго-юго-западном направлении вдоль полосы отвода автодороги с покрытием, оставляя ее на территории Буденновского сельского поселения

1	2	3	4	5
7.	34.021	348024,06	2348186,75	в общем юго-западном направлении вдоль полосы отвода автодороги с покрытием, оставляя ее на территории Буденновского сельского поселения
8.	34.022	347282,68	2347272,85	в общем юго-юго-восточном направлении вдоль автодороги с покрытием, оставляя ее на территории Буденновского сельского поселения
9.	34.023	346792,75	2347572,72	в общем юго-юго-западном направлении по руслу реки Средний Егорлык
10.	57.007	342608,55	2345969,75	
11.	57.001	340798,57	2341398,71	в общем северо-восточном направлении, пересекая автодорогу с покрытием, далее вдоль лесополосы, оставляя ее на территории Буденновского сельского поселения
12.	57.002	342178,47	2343134,56	в общем юго-восточном направлении по полевой дороге вдоль лесополосы, оставляя ее на территории Буденновского сельского поселения
13.	57.003	341352,47	2343792,75	в общем северо-восточном направлении по руслу реки Средний Егорлык
14.	57.004	341893,11	2344491,15	в общем северо-северо-западном направлении по тальвегу балки Хлебная
15.	57.005	342755,29	2343947,08	в общем северо-восточном направлении, пересекая автодорогу с покрытием, далее вдоль лесополосы, оставляя ее на территории Буденновского сельского поселения

1	2	3	4	5
16.	57.006	343561,75	2345133,38	в общем юго-восточном направлении вдоль лесополосы, оставляя ее на территории Буденновского сельского поселения, далее по полевой дороге, пересекая канал
17.	57.007	342608,55	2345969,75	
18.	079-025.005	366233,75	2344583,85	в общем южном направлении по руслу реки Соленка
19.	34.005	363253,07	2345184,56	в общем юго-западном направлении вдоль Магистрального канала № 3, оставляя его на территории Юловского сельского поселения
20.	34.006	362763,46	2344510,93	в общем западном направлении вдоль Магистрального канала № 3, оставляя его на территории Юловского сельского поселения
21.	34.007	362330,58	2337762,85	по прямой в юго-восточном направлении по полевой дороге вдоль лесополосы, оставляя ее на территории Буденновского сельского поселения, далее по прямой
22.	34.008	361771,45	2338218,50	в общем юго-западном направлении, вначале по прямой, пересекая ручей, далее вдоль лесополосы, оставляя ее на территории Юловского сельского поселения
23.	34.009	360403,21	2336566,54	по прямой в юго-восточном направлении вдоль автодороги с покрытием, оставляя ее на территории Юловского сельского поселения
24.	34.010	360249,55	2336693,73	по прямой в юго-западном направлении, пересекая автодорогу с покрытием, далее по полевой дороге вдоль лесополосы, оставляя ее на территории Юловского сельского поселения

1	2	3	4	5
25.	34.011	357700,95	2333568,75	в общем юго-восточном направлении по полевой дороге вдоль лесополосы, оставляя ее на территории Гигантовского сельского поселения
26.	34.012	353814,15	2336724,67	в общем юго-западном направлении по полевой дороге вдоль лесополосы, оставляя ее на территории Гигантовского сельского поселения
27.	34.013	352418,14	2335041,59	в общем юго-восточном направлении по полевой дороге вдоль лесополосы, оставляя ее на территории Гигантовского сельского поселения
28.	34.014	346155,70	2340005,73	в общем юго-западном направлении, вначале по прямой, пересекая балку Янина, далее вдоль лесополосы, оставляя ее на территории Гигантовского сельского поселения
29.	34.015	344264,54	2337607,55	по прямой в юго-восточном направлении по полевой дороге вдоль лесополосы, оставляя ее на территории Гигантовского сельского поселения
30.	34.016	342700,00	2338778,59	в общем северо-восточном направлении вдоль лесополосы, оставляя ее на территории Буденновского сельского поселения
31.	34.017	343298,03	2339577,73	в общем юго-восточном направлении по полевой дороге между лесополосой, оставляя ее на территории Гигантовского сельского поселения, и полевой дорогой, оставляя ее на территории Буденновского сельского поселения, далее пересекая автодорогу с усовершенствованным покрытием
32.	57.001	340798,57	2341398,71	»;

7) приложение 9 изложить в редакции согласно приложению 4 к настоящему Областному закону;

8) приложение 10 изложить в следующей редакции:

«Приложение 10

к Областному закону «Об установлении границ и наделении соответствующим статусом муниципального образования «Сальский район» и муниципальных образований в его составе»

**КАТАЛОГ КООРДИНАТ ОСНОВНЫХ ПОВОРОТНЫХ ТОЧЕК
ГРАНИЦЫ МУНИЦИПАЛЬНОГО ОБРАЗОВАНИЯ
«ЕКАТЕРИНОВСКОЕ СЕЛЬСКОЕ ПОСЕЛЕНИЕ»**

№ п/п	№ точки	X (м)	Y (м)	Описание отрезка границы
1	2	3	4	5
1.	079-025.007	354084,02	2352596,43	в общем юго-восточном направлении по руслу Пролетарского водохранилища (Маньч)
2.	079-025.008	349522,91	2359634,94	в общем восточно-юго-восточном направлении по руслу Пролетарского водохранилища (Маньч)
3.	025	346337,09	2381870,57	в общем юго-юго-восточном направлении по границе между Ростовской областью и Республикой Калмыкия
4.	025-026.001	336292,38	2383990,45	в общем западном направлении
5.	34.024	336270,85	2383065,25	по прямой в западном направлении по каналу
6.	34.025	336232,88	2380540,44	в общем южном направлении по каналу
7.	34.026	335257,57	2380553,27	по прямой в западном направлении
8.	34.027	335257,87	2380510,43	в общем северном направлении вдоль лесополосы, оставляя ее на территории Екатериновского сельского поселения
9.	34.028	336170,16	2380505,84	в общем западном направлении по каналу и далее по тальвегу обводненной балки

1	2	3	4	5
10.	34.029	336217,65	2375423,10	в общем западном направлении по тальвегу обводненной балки Гашун
11.	34.030	336107,15	2371152,90	в общем северо-западном направлении по руслу реки Егорлык
12.	34.031	336739,45	2370366,80	в общем юго-юго-восточном направлении по тальвегу обводненной балки Вербовый Яр, далее в общем западно-юго-западном направлении, пересекая проселочную дорогу, далее по полевой дороге вдоль лесополосы, оставляя ее на территории Екатериновского сельского поселения
13.	34.032	335450,58	2368539,98	в общем северном направлении по полевой дороге, пересекая балку Вербовый Яр
14.	34.033	336107,56	2368543,37	в общем западном направлении по полевой дороге вдоль лесополос, оставляя их на территории Екатериновского сельского поселения
15.	34.034	336061,19	2358541,41	по прямой в западном направлении по полевой дороге вдоль лесополосы, оставляя ее на территории Екатериновского сельского поселения
16.	34.035	336066,87	2358026,68	в общем северном направлении вдоль лесополосы, оставляя ее на территории Екатериновского сельского поселения
17.	34.036	337041,14	2358043,55	в общем западном направлении по полевой дороге вдоль лесополос, оставляя их на территории Екатериновского сельского поселения
18.	34.037	337021,52	2351536,46	по прямой в северном направлении вдоль лесополосы, оставляя ее на территории Екатериновского сельского поселения

1	2	3	4	5
19.	34.038	338048,18	2351526,90	в общем западном направлении, вначале по прямой, далее по полевой дороге вдоль лесополосы, оставляя ее на территории Екатериновского сельского поселения, далее по прямой
20.	34.039	337989,83	2346630,77	в общем северном направлении
21.	34.040	338414,26	2346634,68	по прямой в западном направлении, пересекая полевую дорогу
22.	34.041	338456,97	2345895,41	по прямой в юго-юго-западном направлении
23.	57.010	338209,46	2345790,24	
24.	079-025.007	354084,02	2352596,43	в общем юго-западном направлении, далее по полевой дороге
25.	34.018	353170,62	2351612,96	в общем северо-северо-западном направлении по полевой дороге, далее в общем западно-северо-западном направлении, пересекая лесополосу
26.	34.019	353632,66	2351047,64	в общем юго-западном направлении вдоль полосы отвода автодороги с покрытием, оставляя ее на территории Буденновского сельского поселения
27.	34.020	350015,31	2348629,17	в общем юго-юго-западном направлении вдоль полосы отвода автодороги с покрытием, оставляя ее на территории Буденновского сельского поселения
28.	34.021	348024,06	2348186,75	в общем юго-западном направлении вдоль полосы отвода автодороги с покрытием, оставляя ее на территории Буденновского сельского поселения
29.	34.022	347282,68	2347272,85	в общем юго-юго-восточном направлении вдоль автодороги с покрытием, оставляя ее на территории Буденновского сельского поселения
30.	34.023	346792,75	2347572,72	в общем юго-юго-западном направлении по руслу реки Средний Егорлык

1	2	3	4	5
31.	57.007	342608,55	2345969,75	в общем восточно-юго-восточном направлении по тальвегу балки, далее пересекая железную дорогу с полосой отвода
32.	57.008	341948,08	2347447,47	в общем юго-западном направлении вдоль полосы отвода железной дороги, оставляя ее на территории Сальского городского поселения, далее вдоль ограждения промышленной зоны, оставляя его на территории Сальского городского поселения, далее по грунтовой дороге
33.	57.009	338638,16	2345098,44	в общем восточно-юго-восточном направлении, пересекая канал и автодорогу с покрытием
34.	57.010	338209,46	2345790,24	»;

9) приложение 11 изложить в редакции согласно приложению 5 к настоящему Областному закону;

10) приложение 12 изложить в следующей редакции:

«Приложение 12

к Областному закону «Об установлении границ и наделении соответствующим статусом муниципального образования «Сальский район» и муниципальных образований в его составе»

**КАТАЛОГ КООРДИНАТ ОСНОВНЫХ ПОВОРОТНЫХ ТОЧЕК
ГРАНИЦЫ МУНИЦИПАЛЬНОГО ОБРАЗОВАНИЯ
«ИВАНОВСКОЕ СЕЛЬСКОЕ ПОСЕЛЕНИЕ»**

№ п/п	№ точки	X (м)	Y (м)	Описание отрезка границы
1	2	3	4	5
1.	087-026.011	314951,62	2345614,63	в общем восточном направлении по руслу реки Большая Сандата
2.	34.062	315352,45	2351312,17	в общем юго-восточном направлении по полевой дороге вдоль лесополосы, оставляя ее на территории Ивановского сельского поселения, далее по полевой дороге между лесополосами, оставляя одну на территории Иванов-

1	2	3	4	5
				ского сельского поселения, другую – на территории Сандатовского сельского поселения, далее по полевой дороге вдоль лесополосы, оставляя ее на территории Ивановского сельского поселения, пересекая автодорогу с покрытием
3.	34.063	308859,25	2357892,71	в общем западном направлении по руслу реки Егорлык
4.	025-026.018	309032,89	2356290,29	в общем юго-западном направлении по границе между Ростовской областью и Республикой Калмыкия
5.	026	302949,94	2350995,59	
6.	087-026.011	314951,62	2345614,63	в общем западно-северо-западном направлении по руслу реки Большая Сандата
7.	087-026.012	315771,94	2341663,54	в общем южном направлении по полевой дороге вдоль лесополосы, оставляя ее на территории Сальского района, далее между лесополосами, оставляя одну на территории Песчанокопского района, другую – на территории Сальского района, далее вдоль лесополосы, оставляя ее на территории Сальского района
8.	087-026.013	309966,19	2341698,14	по прямой в западном направлении вдоль лесополосы, оставляя ее на территории Песчанокопского района
9.	087-026.014	309945,01	2338450,08	в общем южном направлении вдоль лесополосы, оставляя ее на территории Песчанокопского района, далее по прямой в восточном направлении вдоль лесополосы, оставляя ее на территории Сальского района
10.	087-026.015	306947,46	2338677,51	в общем восточном направлении по полевой дороге вдоль лесополосы, оставляя ее на территории Сальского района

1	2	3	4	5
11.	087-026.016	306967,20	2345712,62	в общем юго-восточном направлении по полевой дороге вдоль лесополосы, оставляя ее на территории Сальского района, далее по тальвегу балки, далее пересекая обводненную балку Сухой Лог, далее вдоль лесополосы, оставляя ее на территории Сальского района
12.	087-026.017	302997,04	2349732,29	в общем восточном направлении по полевой дороге вдоль лесополосы, оставляя ее на территории Сальского района
13.	026	302949,94	2350995,59	»;

11) приложение 13 изложить в редакции согласно приложению 6 к настоящему Областному закону;

12) приложение 14 изложить в следующей редакции:

«Приложение 14

к Областному закону «Об установлении границ и наделении соответствующим статусом муниципального образования «Сальский район» и муниципальных образований в его составе»

**КАТАЛОГ КООРДИНАТ ОСНОВНЫХ ПОВОРОТНЫХ ТОЧЕК
ГРАНИЦЫ МУНИЦИПАЛЬНОГО ОБРАЗОВАНИЯ
«КРУЧЕНО-БАЛКОВСКОЕ СЕЛЬСКОЕ ПОСЕЛЕНИЕ»**

№ п/п	№ точки	X (м)	Y (м)	Описание отрезка границы
1	2	3	4	5
1.	57.070	331990,26	2342485,66	в общем южном направлении вдоль лесополосы, оставляя ее на территории Рыбасовского сельского поселения
2.	34.042	330451,19	2342530,26	по прямой в восточном направлении по полевой дороге вдоль лесополосы, оставляя ее на территории Рыбасовского сельского поселения

1	2	3	4	5
3.	34.043	330470,95	2343040,34	в общем южном направлении вдоль лесополосы, оставляя ее на территории Рыбасовского сельского поселения
4.	34.044	328963,53	2343087,85	по прямой в восточном направлении
5.	34.045	328961,96	2343553,30	в общем южном направлении вдоль лесополос, оставляя их на территории Рыбасовского сельского поселения
6.	34.046	322997,12	2343606,75	по прямой в восточном направлении по полевой дороге
7.	087-026.008	322998,02	2343621,96	
8.	57.054	337506,26	2337747,28	в общем западно-юго-западном направлении по руслу реки Средний Егорлык
9.	081-087.015	332421,16	2313562,44	в общем южном направлении вдоль лесополосы, оставляя ее на территории Сальского района, пересекая проселочную дорогу, далее по полевой дороге, далее вдоль лесополосы, оставляя ее на территории Целинского района
10.	087	326791,97	2313594,66	в общем восточном направлении по полевой дороге вдоль лесополосы, оставляя ее на территории Сальского района, далее пересекая балку Гнилая
11.	087-026.001	326854,66	2323576,12	в общем южном направлении по полевой дороге вдоль лесополосы, оставляя ее на территории Песчанокосского района
12.	087-026.002	323851,40	2323612,65	в общем восточном направлении по полевой дороге вдоль лесополосы, оставляя ее на территории Сальского района, далее по полевой дороге
13.	087-026.003	323860,36	2325617,69	в общем восточном направлении по полевой дороге вдоль лесополосы, оставляя ее на территории Сальского района
14.	087-026.004	323877,70	2333701,59	в общем восточно-юго-восточном направлении по тальвегу балки

1	2	3	4	5
				Гнилая, пересекая автодорогу с покрытием
15.	087-026.005	323381,78	2334663,10	в общем юго-западном направлении вдоль полосы отвода железной дороги, оставляя ее на территории Песчанокского района
16.	087-026.006	321914,40	2332778,76	в общем восточном направлении по полевой дороге вдоль лесополосы, оставляя ее на территории Песчанокского района, далее по полевой дороге вдоль лесополосы, оставляя ее на территории Сальского района
17.	087-026.007	321975,62	2343627,95	по прямой в северном направлении по полевой дороге вдоль лесополосы, оставляя ее на территории Сальского района
18.	087-026.008	322998,02	2343621,96	
19.	57.070	331990,26	2342485,66	в общем северном направлении, вначале по прямой, далее вдоль железной дороги, оставляя ее на территории Сальского городского поселения, пересекая автодорогу с покрытием, железную дорогу и автодороги с покрытием, далее вдоль автодороги с покрытием, оставляя ее на территории Кручено-Балковского сельского поселения
20.	57.024	335744,41	2342477,80	в общем западном направлении, пересекая автодорогу с покрытием
21.	57.025	335804,67	2342138,55	в общем западно-юго-западном направлении вдоль полосы отвода железной дороги, оставляя ее на территории Сальского городского поселения
22.	57.026	335289,37	2341314,27	по прямой в северо-северо-западном направлении вдоль полосы отвода железной дороги, оставляя ее на территории Сальского городского поселения
23.	57.027	335316,68	2341306,37	по прямой в западно-юго-западном направлении вдоль полосы отвода железной дороги, оставляя

1	2	3	4	5
				ее на территории Сальского городского поселения
24.	57.028	335252,13	2341012,60	по прямой в юго-юго-восточном направлении вдоль полосы отвода железной дороги, оставляя ее на территории Сальского городского поселения
25.	57.029	335208,46	2341024,46	в общем западно-юго-западном направлении вдоль полосы отвода железной дороги, оставляя ее на территории Сальского городского поселения, далее пересекая автодорогу с покрытием
26.	57.030	335039,40	2340388,88	по прямой в северо-северо-западном направлении вдоль автодороги с покрытием, оставляя ее на территории Сальского городского поселения, пересекая железную дорогу с полосой отвода
27.	57.031	335190,62	2340355,31	в общем западно-юго-западном направлении вдоль полосы отвода железной дороги, оставляя ее на территории Кручено-Балковского сельского поселения
28.	57.032	334862,34	2339267,13	по прямой в северном направлении
29.	57.033	335361,46	2339297,06	по прямой в западном направлении, пересекая лесополосу
30.	57.034	335466,60	2337511,30	по прямой в северном направлении вдоль автодороги с покрытием, оставляя ее на территории Кручено-Балковского сельского поселения
31.	57.071	336403,43	2337498,52	в общем западном направлении, пересекая автодорогу с покрытием
32.	57.072	336435,15	2336750,15	в общем западно-юго-западном направлении вдоль автодороги с покрытием, оставляя ее на территории Сальского городского поселения
33.	57.035	336396,84	2336557,68	по прямой в южном направлении
34.	57.036	335899,54	2336556,92	по прямой в восточном направлении

1	2	3	4	5
35.	57.037	335900,46	2337055,60	по прямой в южном направлении
36.	57.038	335533,02	2337051,23	по прямой в западном направлении, пересекая лесополосу
37.	57.039	335529,77	2336088,15	по прямой в северном направлении
38.	57.040	335880,88	2336093,16	по прямой в восточном направлении
39.	57.041	335886,24	2336513,16	по прямой в северном направлении вдоль лесополосы, оставляя ее на территории Сальского городского поселения
40.	57.042	336404,82	2336508,64	в общем восточном направлении по полевой дороге, далее пересекая автодорогу с покрытием
41.	57.043	336409,40	2336544,34	в общем северном направлении вдоль ограждения промышленной зоны, оставляя его на территории Сальского городского поселения
42.	57.044	336569,32	2336545,44	в общем восточном направлении по полевой дороге
43.	57.045	336576,60	2336763,46	в общем восточно-юго-восточном направлении по полевой дороге, далее вдоль автодороги с покрытием, оставляя ее на территории Сальского городского поселения
44.	57.046	336430,30	2337220,62	в общем восточном направлении вдоль полосы отвода автодороги с покрытием, оставляя ее на территории Сальского городского поселения, пересекая автодорогу с покрытием
45.	57.047	336448,37	2338206,11	в общем восточно-северо-восточном направлении вдоль полосы отвода автодороги с покрытием, оставляя ее на территории Сальского городского поселения
46.	57.048	336531,73	2338564,64	в общем восточно-юго-восточном направлении вдоль полосы отвода автодороги с покрытием, оставляя ее на территории Сальского городского поселения

1	2	3	4	5
47.	57.049	336362,68	2339262,35	в общем северо-северо-восточном направлении вдоль границы садовых участков, оставляя их на территории Кручено-Балковского сельского поселения, далее по полевой дороге
48.	57.050	336751,83	2339356,48	в общем северо-северо-западном направлении по полевой дороге, пересекая железную дорогу с полосой отвода
49.	57.051	336902,75	2339291,06	в общем восточно-северо-восточном направлении вдоль полосы отвода железной дороги, оставляя ее на территории Сальского городского поселения
50.	57.052	337058,45	2339560,48	в общем северо-западном направлении по тальвегу балки Капустина
51.	57.053	337576,00	2338728,99	в общем западном направлении по руслу реки Средний Егорлык
52.	57.054	337506,26	2337747,28	»;

13) приложение 15 изложить в редакции согласно приложению 7 к настоящему Областному закону;

14) приложение 16 изложить в следующей редакции:

«Приложение 16

к Областному закону «Об установлении границ и наделении соответствующим статусом муниципального образования «Сальский район» и муниципальных образований в его составе»

**КАТАЛОГ КООРДИНАТ ОСНОВНЫХ ПОВОРОТНЫХ ТОЧЕК
ГРАНИЦЫ МУНИЦИПАЛЬНОГО ОБРАЗОВАНИЯ
«МАНЫЧСКОЕ СЕЛЬСКОЕ ПОСЕЛЕНИЕ»**

№ п/п	№ точки	X (м)	Y (м)	Описание отрезка границы
1	2	3	4	5
1.	080	388965,70	2310303,29	в общем северо-северо-восточном направлении по полевой дороге вдоль лесополосы, оставляя ее на территории Веселовского

1	2	3	4	5
				района, далее по полевой дороге, пересекая автодорогу с покрытием
2.	080-079.001	395054,26	2314048,58	в общем западно-северо-западном направлении по полевой дороге, пересекая водоток, далее вдоль лесополосы, оставляя ее на территории Сальского района, далее по прямой
3.	080-079.002	397259,37	2310480,59	в общем северо-северо-восточном направлении по полевой дороге, далее между каналом, оставляя его на территории Веселовского района, и лесополосой, оставляя ее на территории Сальского района, далее между каналом, оставляя его на территории Веселовского района, и лесным массивом, оставляя его на территории Сальского района, далее по полевой дороге вдоль лесного массива, оставляя его на территории Сальского района, далее пересекая лесной массив
4.	080-079.003	400236,57	2312311,57	по прямой в северо-северо-восточном направлении
5.	079	400823,09	2312688,33	в общем восточно-юго-восточном направлении по руслу Веселовского водохранилища (Маньч)
6.	079-025.001	399744,98	2314380,01	в общем восточно-юго-восточном направлении по руслу Веселовского водохранилища (Маньч)
7.	079-025.002	396186,76	2321066,24	в общем юго-восточном направлении по руслу Веселовского водохранилища (Маньч)
8.	079-025.003	392281,97	2325108,73	в общем юго-западном направлении по тальвегу балки Сибирте
9.	34.001	387929,60	2321269,59	в общем юго-юго-восточном направлении по полевой дороге, далее по каналу, далее вдоль лесополосы, оставляя ее на территории Маньчского сельского поселения, далее пересекая обводненную балку Сухая Кугульта, затем по прямой, далее вдоль ле-

1	2	3	4	5
				сополосы, оставляя ее на территории Манычского сельского поселения
10.	34.002	379334,80	2324278,48	в общем восточно-северо-восточном направлении вдоль полосы отвода автодороги с покрытием, оставляя ее на территории Манычского сельского поселения, далее вдоль лесополосы, оставляя ее на территории Манычского сельского поселения
11.	34.003	379958,00	2326148,87	в общем юго-юго-восточном направлении по полевой дороге, далее пересекая автодорогу с покрытием
12.	34.004	378869,20	2326539,53	в общем юго-западном направлении по тальвегу обводненной балки Мокрая Кугульта
13.	081-087.004	376410,65	2323126,27	
14.	080	388965,70	2310303,29	в общем юго-юго-восточном направлении по проселочной дороге вдоль лесополосы, оставляя ее на территории зерноградского района, далее по полевой дороге
15.	081	386504,58	2311151,51	в общем юго-юго-восточном направлении между лесополосой, оставляя ее на территории Целинского района, и полевой дорогой, оставляя ее на территории Сальского района, пересекая балки Долгая и Сибирте
16.	081-087.001	376468,54	2314631,39	в общем юго-юго-восточном направлении вдоль лесополосы, оставляя ее на территории Сальского района, далее по полевой дороге
17.	081-087.002	372612,35	2315959,65	в общем восточно-северо-восточном направлении по тальвегу балки Мокрая Кугульта
18.	081-087.003	375049,60	2321651,63	в общем северо-восточном направлении по тальвегу балки Мокрая Кугульта
19.	081-087.004	376410,65	2323126,27	

15) приложение 17 изложить в редакции согласно приложению 8 к настоящему Областному закону;

16) приложение 18 изложить в следующей редакции:

«Приложение 18

к Областному закону «Об установлении границ и наделении соответствующим статусом муниципального образования «Сальский район» и муниципальных образований в его составе»

**КАТАЛОГ КООРДИНАТ ОСНОВНЫХ ПОВОРОТНЫХ ТОЧЕК
ГРАНИЦЫ МУНИЦИПАЛЬНОГО ОБРАЗОВАНИЯ
«НОВОГОРЛЫКСКОЕ СЕЛЬСКОЕ ПОСЕЛЕНИЕ»**

№ п/п	№ точки	X (м)	Y (м)	Описание отрезка границы
1	2	3	4	5
1.	025-026.001	336292,38	2383990,45	в общем юго-юго-западном направлении по границе между Ростовской областью и Республикой Калмыкия
2.	025-026.006	318734,32	2380189,63	в общем северном направлении по полевой дороге вдоль лесополосы, оставляя ее на территории Новогорлыкского сельского поселения, далее по полевой дороге и далее по прямой
3.	34.051	325190,02	2380190,07	в общем юго-западном направлении по Ростовскому распределительному каналу
4.	34.052	321592,95	2376621,98	в общем северном направлении по полевой дороге вдоль лесополосы, оставляя ее на территории Сандатовского сельского поселения
5.	34.053	322157,56	2376615,91	в общем западном направлении по полевой дороге, далее по полевой дороге вдоль лесополос, оставляя их на территории Новогорлыкского сельского поселения
6.	34.054	322113,98	2368611,56	в общем северном направлении по полевой дороге вдоль лесополосы

1	2	3	4	5
				лосы, оставляя ее на территории Новогорлыкского сельского поселения
7.	34.055	323122,16	2368594,59	в общем западном направлении вдоль лесополосы, оставляя ее на территории Новогорлыкского сельского поселения, далее по полевой дороге и далее вдоль северной границы жилых кварталов села Березовка, оставляя его на территории Сандатовского сельского поселения, пересекая автодорогу с покрытием
8.	34.056	323036,51	2365248,87	в общем северном направлении по руслу реки Егорлык
9.	34.057	323366,05	2365262,94	в общем юго-западном направлении по тальвегу обводненной балки Тарбуста
10.	34.058	322109,30	2363681,37	в общем западном направлении по тальвегу обводненной балки Тарбуста
11.	34.059	321900,61	2361722,05	
12.	025-026.001	336292,38	2383990,45	в общем западном направлении
13.	34.024	336270,85	2383065,25	по прямой в западном направлении по каналу
14.	34.025	336232,88	2380540,44	в общем южном направлении по каналу
15.	34.026	335257,57	2380553,27	по прямой в западном направлении
16.	34.027	335257,87	2380510,43	в общем северном направлении вдоль лесополосы, оставляя ее на территории Екатериновского сельского поселения
17.	34.028	336170,16	2380505,84	в общем западном направлении по каналу и далее по тальвегу обводненной балки
18.	34.029	336217,65	2375423,10	в общем западном направлении по тальвегу обводненной балки Гашун
19.	34.030	336107,15	2371152,90	в общем северо-западном направлении по руслу реки Егорлык

1	2	3	4	5
20.	34.031	336739,45	2370366,80	в общем юго-юго-восточном направлении по тальвегу обводненной балки Вербовый Яр, далее в общем западно-юго-западном направлении, пересекая проселочную дорогу, далее по полевой дороге вдоль лесополосы, оставляя ее на территории Екатериновского сельского поселения
21.	34.032	335450,58	2368539,98	в общем северном направлении по полевой дороге, пересекая балку Вербовый Яр
22.	34.033	336107,56	2368543,37	в общем западном направлении по полевой дороге вдоль лесополос, оставляя их на территории Екатериновского сельского поселения
23.	34.034	336061,19	2358541,41	в общем южном направлении вдоль лесополосы, оставляя ее на территории Новоегорлыкского сельского поселения, пересекая автодорогу с покрытием
24.	34.047	330049,66	2358585,09	в общем западном направлении по полевой дороге вдоль лесополосы, оставляя ее на территории Рыбасовского сельского поселения
25.	34.048	330044,05	2357584,12	по прямой в южном направлении по полевой дороге вдоль лесополосы, оставляя ее на территории Рыбасовского сельского поселения
26.	34.049	328072,78	2357589,50	в общем восточном направлении по полевой дороге вдоль лесополос, оставляя их на территории Рыбасовского сельского поселения
27.	34.050	328102,01	2361579,14	в общем южном направлении вдоль лесополосы, оставляя ее на территории Рыбасовского сельского поселения, пересекая балку Погорелый Яр, далее, пересекая

1	2	3	4	5
				канал, вдоль канала, оставляя его на территории Новогорлыкского сельского поселения, далее по прямой
28.	34.059	321900,61	2361722,05	»;

17) приложение 19 изложить в редакции согласно приложению 9 к настоящему Областному закону;

18) приложение 20 изложить в следующей редакции:

«Приложение 20

к Областному закону «Об установлении границ и наделении соответствующим статусом муниципального образования «Сальский район» и муниципальных образований в его составе»

**КАТАЛОГ КООРДИНАТ ОСНОВНЫХ ПОВОРОТНЫХ ТОЧЕК
ГРАНИЦЫ МУНИЦИПАЛЬНОГО ОБРАЗОВАНИЯ
«РЫБАСОВСКОЕ СЕЛЬСКОЕ ПОСЕЛЕНИЕ»**

№ п/п	№ точки	X (м)	Y (м)	Описание отрезка границы
1	2	3	4	5
1.	34.034	336061,19	2358541,41	по прямой в западном направлении по полевой дороге вдоль лесополосы, оставляя ее на территории Екатериновского сельского поселения
2.	34.035	336066,87	2358026,68	в общем северном направлении вдоль лесополосы, оставляя ее на территории Екатериновского сельского поселения
3.	34.036	337041,14	2358043,55	в общем западном направлении по полевой дороге вдоль лесополос, оставляя их на территории Екатериновского сельского поселения
4.	34.037	337021,52	2351536,46	по прямой в северном направлении вдоль лесополосы, оставляя ее на территории Екатериновского сельского поселения
5.	34.038	338048,18	2351526,90	в общем западном направлении, вначале по прямой, далее по по-

1	2	3	4	5
				левой дороге вдоль лесополосы, оставляя ее на территории Екатериновского сельского поселения, далее по прямой
6.	34.039	337989,83	2346630,77	в общем северном направлении
7.	34.040	338414,26	2346634,68	по прямой в западном направлении, пересекая полевую дорогу
8.	34.041	338456,97	2345895,41	по прямой в юго-юго-западном направлении
9.	57.010	338209,46	2345790,24	в общем юго-восточном направлении по полевой дороге, пересекая автодорогу с покрытием, далее в общем юго-юго-восточном направлении вдоль автодороги с покрытием, оставляя ее на территории Сальского городского поселения
10.	57.011	337790,80	2346073,49	в общем южном направлении вдоль автодороги с покрытием, оставляя ее на территории Сальского городского поселения, далее пересекая автодорогу с покрытием
11.	57.012	336829,82	2346075,45	по прямой в восточно-юго-восточном направлении вдоль автодороги с покрытием, оставляя ее на территории Рыбасовского сельского поселения
12.	57.013	336712,29	2346342,68	в общем юго-юго-западном направлении, пересекая лесополосу, далее по западной границе садовых участков, оставляя их на территории Рыбасовского сельского поселения
13.	57.014	335975,09	2346020,67	в общем восточном направлении по южной границе садовых участков, оставляя их на территории Рыбасовского сельского поселения, далее по полевой дороге
14.	57.015	336162,30	2347561,16	по прямой в южном направлении по полевой дороге
15.	57.016	334980,65	2347566,40	в общем западном направлении

1	2	3	4	5
				по полевой дороге между лесополосами, оставляя одну на территории Рыбасовского сельского поселения, другую – на территории Сальского городского поселения
16.	57.017	334984,05	2345173,53	в общем западно-юго-западном направлении, пересекая автодорогу с покрытием
17.	57.018	334952,81	2345054,04	в общем западном направлении вдоль автодороги с покрытием, оставляя ее на территории Сальского городского поселения, далее по полевой дороге
18.	57.019	334903,16	2343497,94	в общем западном направлении по полевой дороге вдоль лесного массива, оставляя его на территории Сальского городского поселения
19.	57.020	334907,79	2343169,04	в общем северо-северо-западном направлении вдоль лесного массива, оставляя его на территории Сальского городского поселения, далее по прямой
20.	57.021	335290,32	2342912,80	в общем северном направлении, пересекая железную дорогу
21.	57.022	335424,58	2342916,03	в общем северо-западном направлении по тальвегу обводненной балки Капустина
22.	57.023	335645,22	2342588,69	в общем южном направлении вдоль автодороги с покрытием, оставляя ее на территории Сальского городского поселения, пересекая железную дорогу и автодорогу с покрытием
23.	57.065	334953,38	2342569,23	в общем южном направлении вдоль автодороги с покрытием, оставляя ее на территории Сальского городского поселения, далее вдоль лесополосы, оставляя ее на территории Сальского городского поселения

1	2	3	4	5
24.	57.066	334442,77	2342588,57	в общем южном направлении вдоль лесополосы, оставляя ее на территории Сальского городского поселения, пересекая автодорогу с покрытием
25.	57.067	333177,74	2342598,20	по прямой в восточном направлении
26.	57.068	333117,71	2343008,20	в общем южном направлении
27.	57.069	331991,62	2342989,15	по прямой в западном направлении
28.	57.070	331990,26	2342485,66	в общем южном направлении вдоль лесополосы, оставляя ее на территории Рыбасовского сельского поселения
29.	34.042	330451,19	2342530,26	по прямой в восточном направлении по полевой дороге вдоль лесополосы, оставляя ее на территории Рыбасовского сельского поселения
30.	34.043	330470,95	2343040,34	в общем южном направлении вдоль лесополосы, оставляя ее на территории Рыбасовского сельского поселения
31.	34.044	328963,53	2343087,85	по прямой в восточном направлении
32.	34.045	328961,96	2343553,30	в общем южном направлении вдоль лесополос, оставляя их на территории Рыбасовского сельского поселения
33.	34.046	322997,12	2343606,75	по прямой в восточном направлении по полевой дороге
34.	087-026.008	322998,02	2343621,96	в общем восточном направлении по полевой дороге вдоль лесополосы, оставляя ее на территории Песчанокского района
35.	087-026.009	323011,19	2345611,23	в общем южном направлении по полевой дороге между лесополосами, оставляя одну на территории Песчанокского района, другую – на территории Сальского района

1	2	3	4	5
36.	087-026.010	321498,75	2345628,31	
37.	34.034	336061,19	2358541,41	в общем южном направлении вдоль лесополосы, оставляя ее на территории Новогорлыкского сельского поселения, пересекая автодорогу с покрытием
38.	34.047	330049,66	2358585,09	в общем западном направлении по полевой дороге вдоль лесополосы, оставляя ее на территории Рыбасовского сельского поселения
39.	34.048	330044,05	2357584,12	по прямой в южном направлении по полевой дороге вдоль лесополосы, оставляя ее на территории Рыбасовского сельского поселения
40.	34.049	328072,78	2357589,50	в общем восточном направлении по полевой дороге вдоль лесополос, оставляя их на территории Рыбасовского сельского поселения
41.	34.050	328102,01	2361579,14	в общем южном направлении вдоль лесополосы, оставляя ее на территории Рыбасовского сельского поселения, пересекая балку Погорелый Яр, далее, пересекая канал, вдоль канала, оставляя его на территории Новогорлыкского сельского поселения, далее по прямой
42.	34.059	321900,61	2361722,05	в общем западном направлении по тальвегу обводненной балки Тарбуста
43.	34.060	321986,55	2352563,44	в общем южном направлении по полевой дороге, далее по полевой дороге вдоль лесополосы, оставляя ее на территории Рыбасовского сельского поселения
44.	34.061	321536,00	2352628,67	в общем западном направлении по полевой дороге вдоль лесополос, оставляя их на территории Рыбасовского сельского поселения

1	2	3	4	5
45.	087-026.010	321498,75	2345628,31	»;

19) приложение 21 изложить в редакции согласно приложению 10 к настоящему Областному закону;

20) приложение 22 изложить в следующей редакции:

«Приложение 22

к Областному закону «Об установлении границ и наделении соответствующим статусом муниципального образования «Сальский район» и муниципальных образований в его составе»

**КАТАЛОГ КООРДИНАТ ОСНОВНЫХ ПОВОРОТНЫХ ТОЧЕК
ГРАНИЦЫ МУНИЦИПАЛЬНОГО ОБРАЗОВАНИЯ
«САНДАТОВСКОЕ СЕЛЬСКОЕ ПОСЕЛЕНИЕ»**

№ п/п	№ точки	X (м)	Y (м)	Описание отрезка границы
1	2	3	4	5
1.	025-026.006	318734,32	2380189,63	в общем западно-юго-западном направлении по границе между Ростовской областью и Республикой Калмыкия
2.	025-026.018	309032,89	2356290,29	
3.	025-026.006	318734,32	2380189,63	в общем северном направлении по полевой дороге вдоль лесополосы, оставляя ее на территории Новогорлыкского сельского поселения, далее по полевой дороге и далее по прямой
4.	34.051	325190,02	2380190,07	в общем юго-западном направлении по Ростовскому распределительному каналу
5.	34.052	321592,95	2376621,98	в общем северном направлении по полевой дороге вдоль лесополосы, оставляя ее на территории Сандатовского сельского поселения
6.	34.053	322157,56	2376615,91	в общем западном направлении по полевой дороге, далее по полевой дороге вдоль лесополос, оставляя их на территории Новогорлыкского сельского поселения

1	2	3	4	5
7.	34.054	322113,98	2368611,56	в общем северном направлении по полевой дороге вдоль лесополосы, оставляя ее на территории Новогорлыкского сельского поселения
8.	34.055	323122,16	2368594,59	в общем западном направлении вдоль лесополосы, оставляя ее на территории Новогорлыкского сельского поселения, далее по полевой дороге и далее вдоль северной границы жилых кварталов села Березовка, оставляя его на территории Сандатовского сельского поселения, пересекая автодорогу с покрытием
9.	34.056	323036,51	2365248,87	в общем северном направлении по руслу реки Егорлык
10.	34.057	323366,05	2365262,94	в общем юго-западном направлении по тальвегу обводненной балки Тарбуста
11.	34.058	322109,30	2363681,37	в общем западном направлении по тальвегу обводненной балки Тарбуста
12.	34.059	321900,61	2361722,05	в общем западном направлении по тальвегу обводненной балки Тарбуста
13.	34.060	321986,55	2352563,44	в общем южном направлении по полевой дороге, далее по полевой дороге вдоль лесополосы, оставляя ее на территории Рыбасовского сельского поселения
14.	34.061	321536,00	2352628,67	в общем западном направлении по полевой дороге вдоль лесополос, оставляя их на территории Рыбасовского сельского поселения
15.	087-026.010	321498,75	2345628,31	в общем южном направлении по полевой дороге между лесополосами, оставляя одну на территории Песчанокопского района, другую – на территории Сальского района, далее по полевой дороге вдоль лесополосы, оставляя ее на территории Песчанокопского района, далее по полевой дороге
16.	087-026.011	314951,62	2345614,63	в общем восточном направлении по руслу реки Большая Сандата

1	2	3	4	5
17.	34.062	315352,45	2351312,17	в общем юго-восточном направлении по полевой дороге вдоль лесополосы, оставляя ее на территории Ивановского сельского поселения, далее по полевой дороге между лесополосами, оставляя одну на территории Ивановского сельского поселения, другую – на территории Сандатовского сельского поселения, далее по полевой дороге вдоль лесополосы, оставляя ее на территории Ивановского сельского поселения, пересекая автодорогу с покрытием
18.	34.063	308859,25	2357892,71	в общем западном направлении по руслу реки Егорлык
19.	025-026.018	309032,89	2356290,29	» ;

21) приложение 23 изложить в редакции согласно приложению 11 к настоящему Областному закону;

22) приложение 24 изложить в следующей редакции:

«Приложение 24

к Областному закону «Об установлении границ и наделении соответствующим статусом муниципального образования «Сальский район» и муниципальных образований в его составе»

**КАТАЛОГ КООРДИНАТ ОСНОВНЫХ ПОВОРОТНЫХ ТОЧЕК
ГРАНИЦЫ МУНИЦИПАЛЬНОГО ОБРАЗОВАНИЯ
«ЮЛОВСКОЕ СЕЛЬСКОЕ ПОСЕЛЕНИЕ»**

№ п/п	№ точки	X (м)	Y (м)	Описание отрезка границы
1	2	3	4	5
1.	079-025.003	392281,97	2325108,73	в общем восточно-юго-восточном направлении по руслу Веселовского водохранилища (Маньч)
2.	079-025.004	384193,73	2337767,93	в общем юго-юго-восточном направлении по руслу Веселовского водохранилища (Маньч)
3.	079-025.005	366233,75	2344583,85	в общем южном направлении по руслу реки Соленка

1	2	3	4	5
4.	34.005	363253,07	2345184,56	в общем юго-западном направлении вдоль Магистрального канала № 3, оставляя его на территории Юловского сельского поселения
5.	34.006	362763,46	2344510,93	в общем западном направлении вдоль Магистрального канала № 3, оставляя его на территории Юловского сельского поселения
6.	34.007	362330,58	2337762,85	по прямой в юго-восточном направлении по полевой дороге вдоль лесополосы, оставляя ее на территории Буденновского сельского поселения, далее по прямой
7.	34.008	361771,45	2338218,50	в общем юго-западном направлении, вначале по прямой, пересекая ручей, далее вдоль лесополосы, оставляя ее на территории Юловского сельского поселения
8.	34.009	360403,21	2336566,54	по прямой в юго-восточном направлении вдоль автодороги с покрытием, оставляя ее на территории Юловского сельского поселения
9.	34.010	360249,55	2336693,73	по прямой в юго-западном направлении, пересекая автодорогу с покрытием, далее по полевой дороге вдоль лесополосы, оставляя ее на территории Юловского сельского поселения
10.	34.011	357700,95	2333568,75	
11.	079-025.003	392281,97	2325108,73	в общем юго-западном направлении по тальвегу балки Сибирте
12.	34.001	387929,60	2321269,59	в общем юго-юго-восточном направлении по полевой дороге, далее по каналу, далее вдоль лесополосы, оставляя ее на территории Манычского сельского поселения, далее пересекая обводненную балку Сухая Кугульта, затем по прямой, далее вдоль лесополосы, оставляя ее на территории Манычского сельского поселения

1	2	3	4	5
13.	34.002	379334,80	2324278,48	в общем восточно-северо-восточном направлении вдоль полосы отвода автодороги с покрытием, оставляя ее на территории Манычского сельского поселения, далее вдоль лесополосы, оставляя ее на территории Манычского сельского поселения
14.	34.003	379958,00	2326148,87	в общем юго-юго-восточном направлении по полевой дороге, далее пересекая автодорогу с покрытием
15.	34.004	378869,20	2326539,53	в общем юго-западном направлении по тальвегу обводненной балки Мокрая Кугульта
16.	081-087.004	376410,65	2323126,27	в общем юго-юго-восточном направлении по полевой дороге, далее вдоль лесополосы, оставляя ее на территории Сальского района, далее по полевой дороге вдоль лесополосы, оставляя ее на территории Целинского района
17.	081-087.005	366209,42	2326684,86	в общем юго-юго-восточном направлении, пересекая балку
18.	081-087.006	365703,91	2326992,61	в общем юго-восточном направлении по полевой дороге вдоль лесополосы, оставляя ее на территории Гигантовского сельского поселения
19.	34.011	357700,95	2333568,75	

Статья 2

Настоящий Областной закон вступает в силу со дня его официального опубликования.

Губернатор
Ростовской области

г. Ростов-на-Дону
16 августа 2021 года
№ 566-ЗС



В.Ю. Голубев

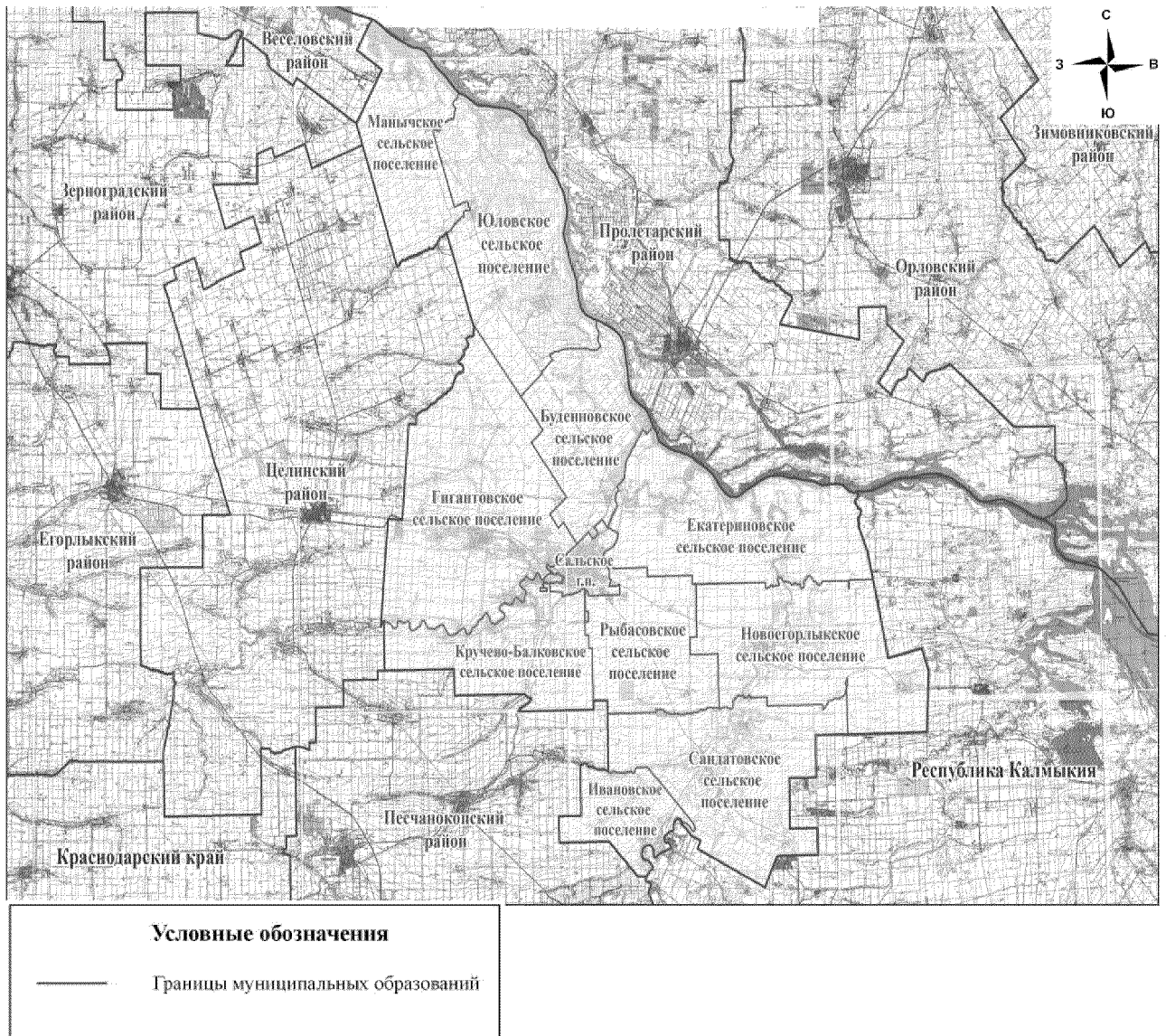
Приложение 1

к Областному закону «О внесении изменений
в Областной закон «Об установлении границ
и наделении соответствующим статусом
муниципального образования «Сальский район»
и муниципальных образований в его составе»

«Приложение 1

к Областному закону «Об установлении границ
и наделении соответствующим статусом
муниципального образования «Сальский район»
и муниципальных образований в его составе»

КАРТА-СХЕМА ГРАНИЦЫ МУНИЦИПАЛЬНОГО ОБРАЗОВАНИЯ «САЛЬСКИЙ РАЙОН»



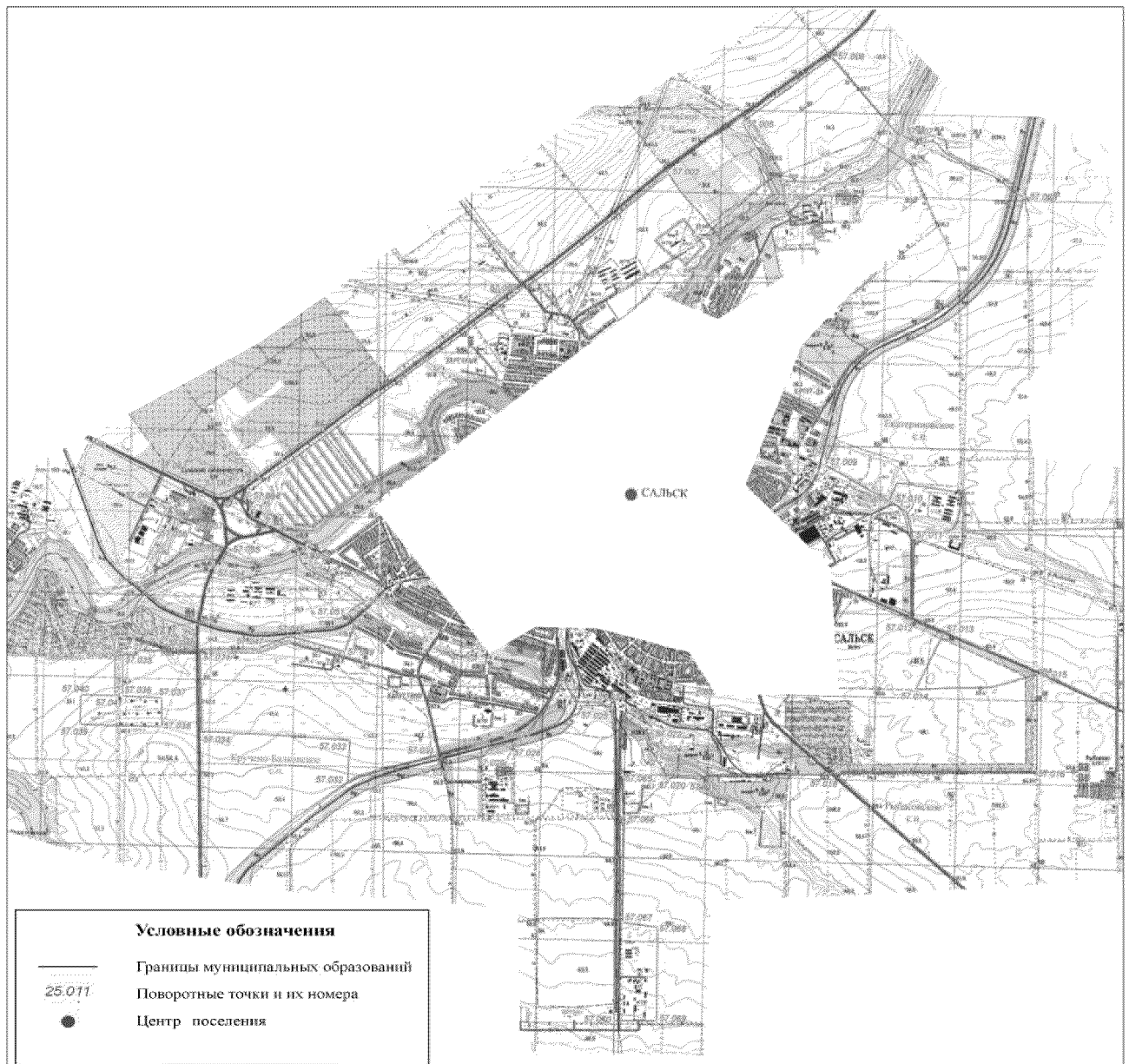
Приложение 2

к Областному закону «О внесении изменений
в Областной закон «Об установлении границ
и наделении соответствующим статусом
муниципального образования «Сальский район»
и муниципальных образований в его составе»

«Приложение 3

к Областному закону «Об установлении границ
и наделении соответствующим статусом
муниципального образования «Сальский район»
и муниципальных образований в его составе»

КАРТА-СХЕМА ГРАНИЦЫ МУНИЦИПАЛЬНОГО ОБРАЗОВАНИЯ «САЛЬСКОЕ ГОРОДСКОЕ ПОСЕЛЕНИЕ»



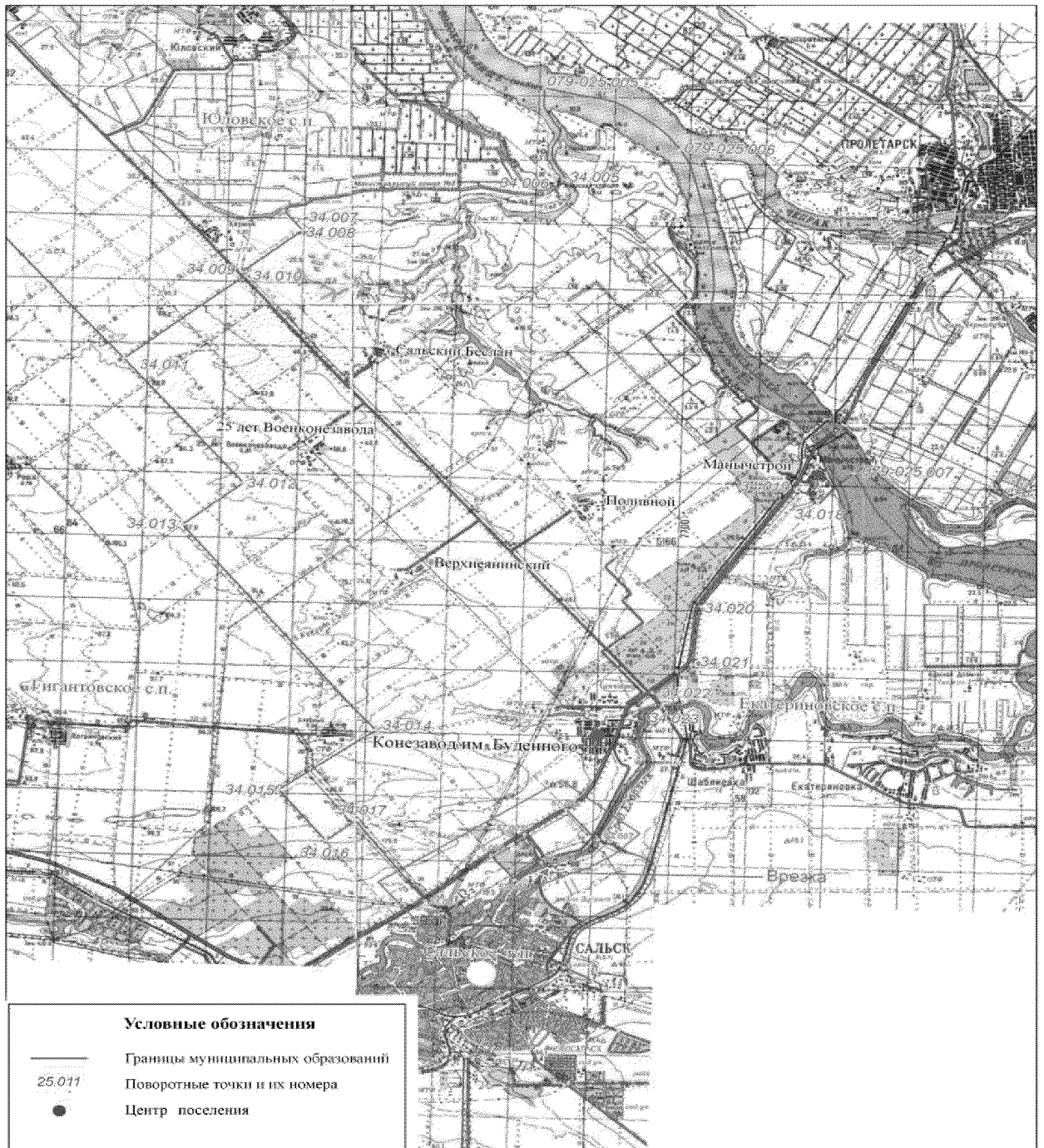
Приложение 3

к Областному закону «О внесении изменений в Областной закон «Об установлении границ и наделении соответствующим статусом муниципального образования «Сальский район» и муниципальных образований в его составе»

«Приложение 5

к Областному закону «Об установлении границ и наделении соответствующим статусом муниципального образования «Сальский район» и муниципальных образований в его составе»

КАРТА-СХЕМА ГРАНИЦЫ МУНИЦИПАЛЬНОГО ОБРАЗОВАНИЯ «БУДЕННОВСКОЕ СЕЛЬСКОЕ ПОСЕЛЕНИЕ»



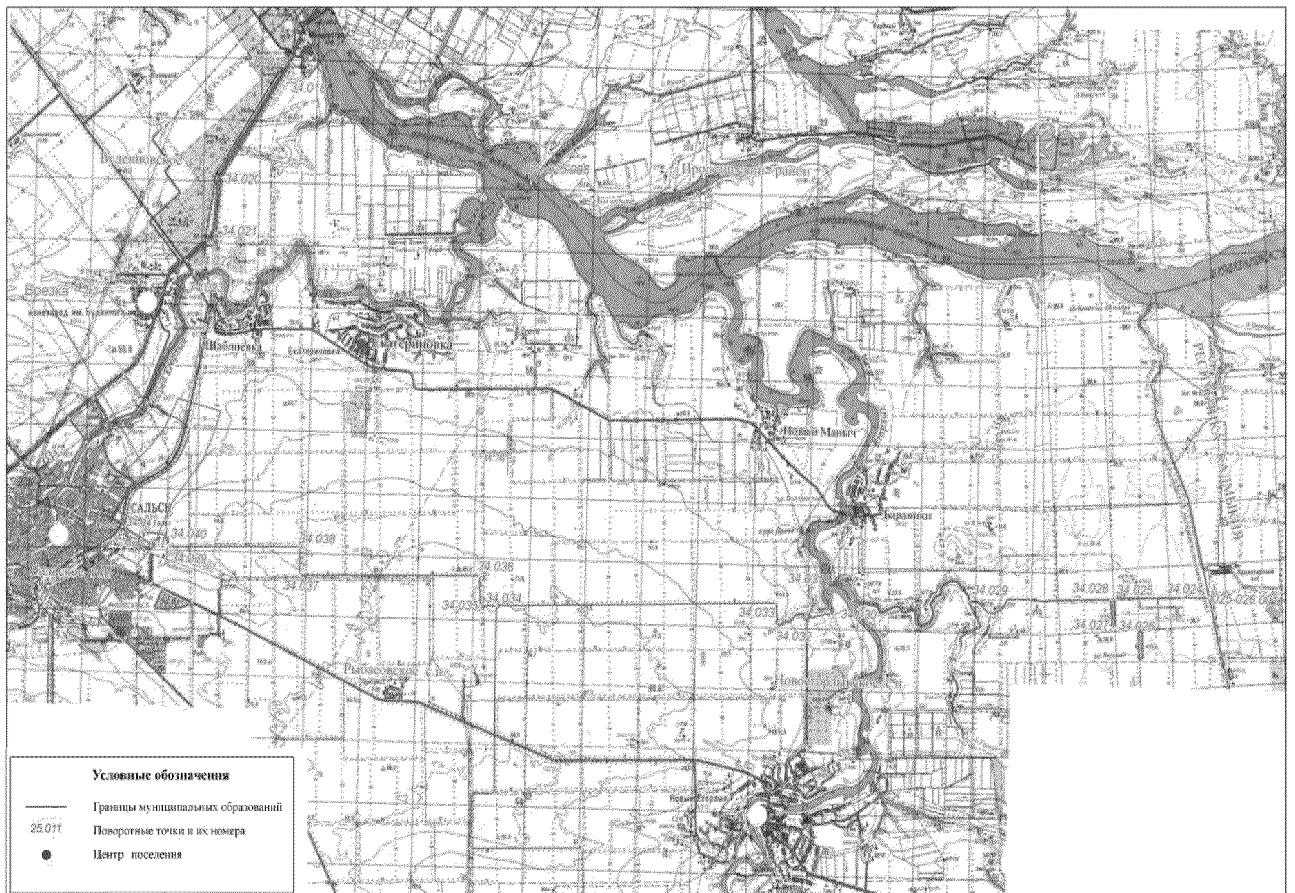
Приложение 4

к Областному закону «О внесении изменений
в Областной закон «Об установлении границ
и наделении соответствующим статусом
муниципального образования «Сальский район»
и муниципальных образований в его составе»

«Приложение 9

к Областному закону «Об установлении границ
и наделении соответствующим статусом
муниципального образования «Сальский район»
и муниципальных образований в его составе»

КАРТА-СХЕМА ГРАНИЦЫ МУНИЦИПАЛЬНОГО ОБРАЗОВАНИЯ «ЕКАТЕРИНОВСКОЕ СЕЛЬСКОЕ ПОСЕЛЕНИЕ»



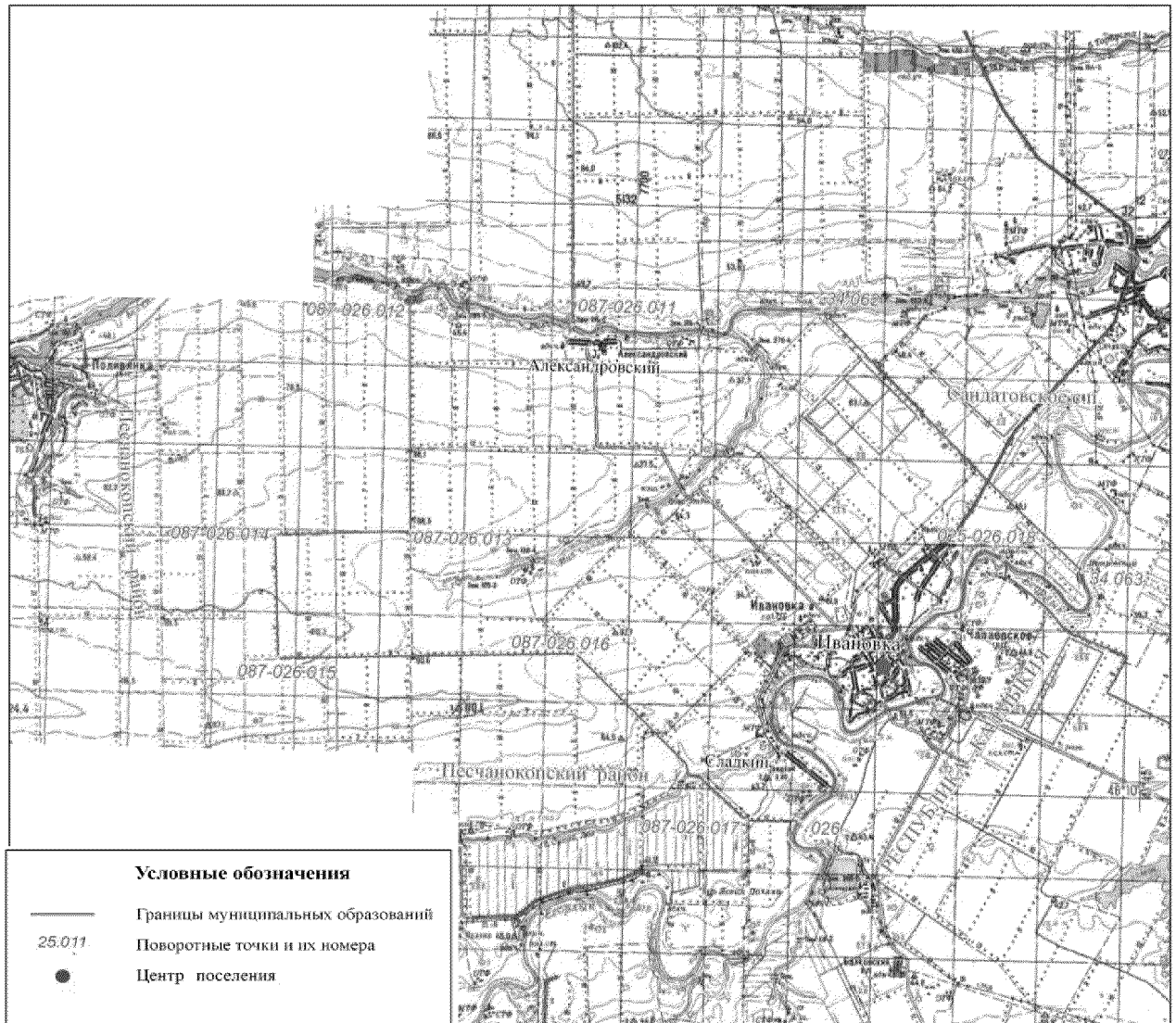
Приложение 5

к Областному закону «О внесении изменений в Областной закон «Об установлении границ и наделении соответствующим статусом муниципального образования «Сальский район» и муниципальных образований в его составе»

«Приложение 11

к Областному закону «Об установлении границ и наделении соответствующим статусом муниципального образования «Сальский район» и муниципальных образований в его составе»

КАРТА-СХЕМА ГРАНИЦЫ МУНИЦИПАЛЬНОГО ОБРАЗОВАНИЯ «ИВАНОВСКОЕ СЕЛЬСКОЕ ПОСЕЛЕНИЕ»



».

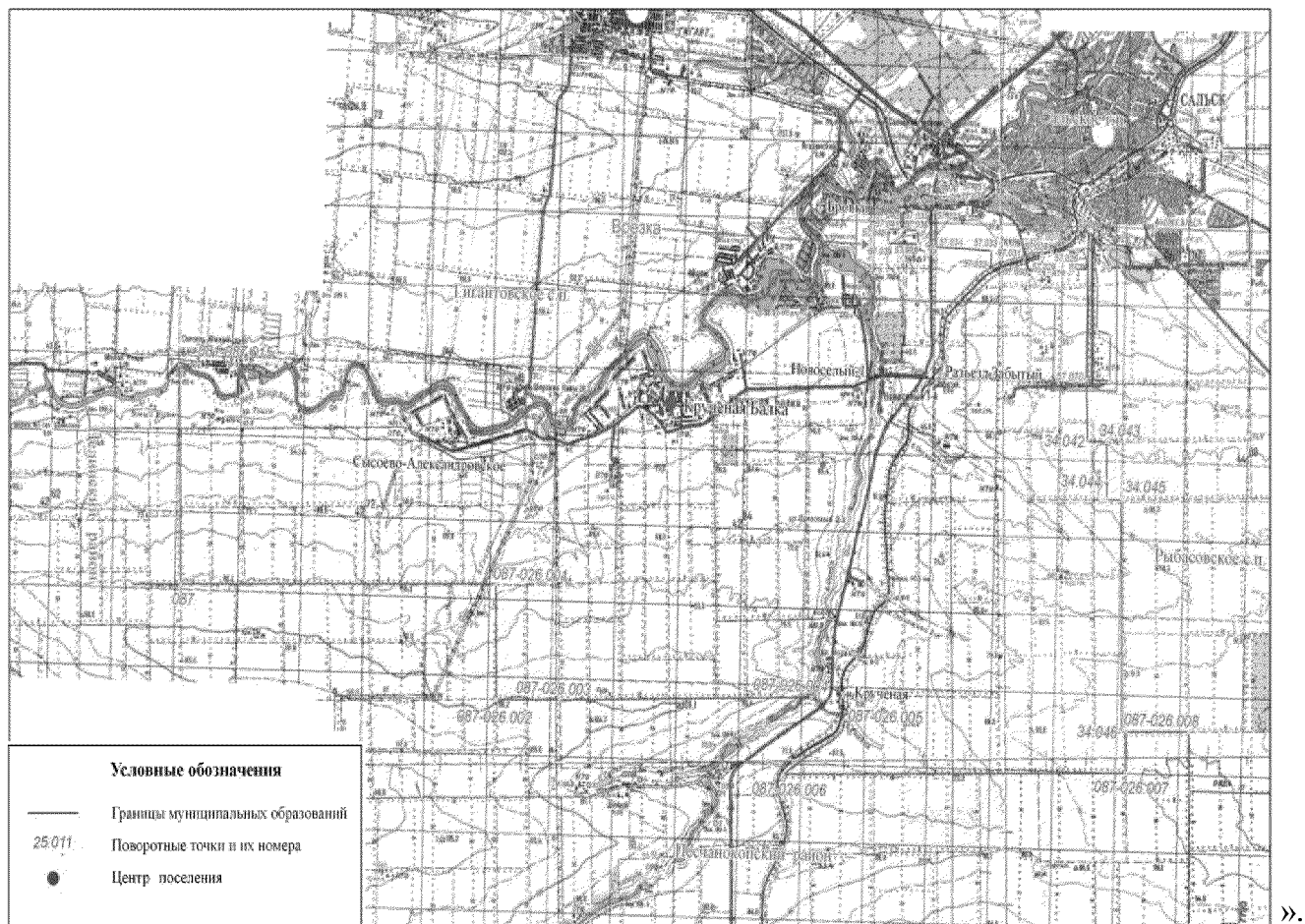
Приложение 6

к Областному закону «О внесении изменений
в Областной закон «Об установлении границ
и наделении соответствующим статусом
муниципального образования «Сальский район»
и муниципальных образований в его составе»

«Приложение 13

к Областному закону «Об установлении границ
и наделении соответствующим статусом
муниципального образования «Сальский район»
и муниципальных образований в его составе»

КАРТА-СХЕМА ГРАНИЦЫ МУНИЦИПАЛЬНОГО ОБРАЗОВАНИЯ «КРУЧЕНО-БАЛКОВСКОЕ СЕЛЬСКОЕ ПОСЕЛЕНИЕ»



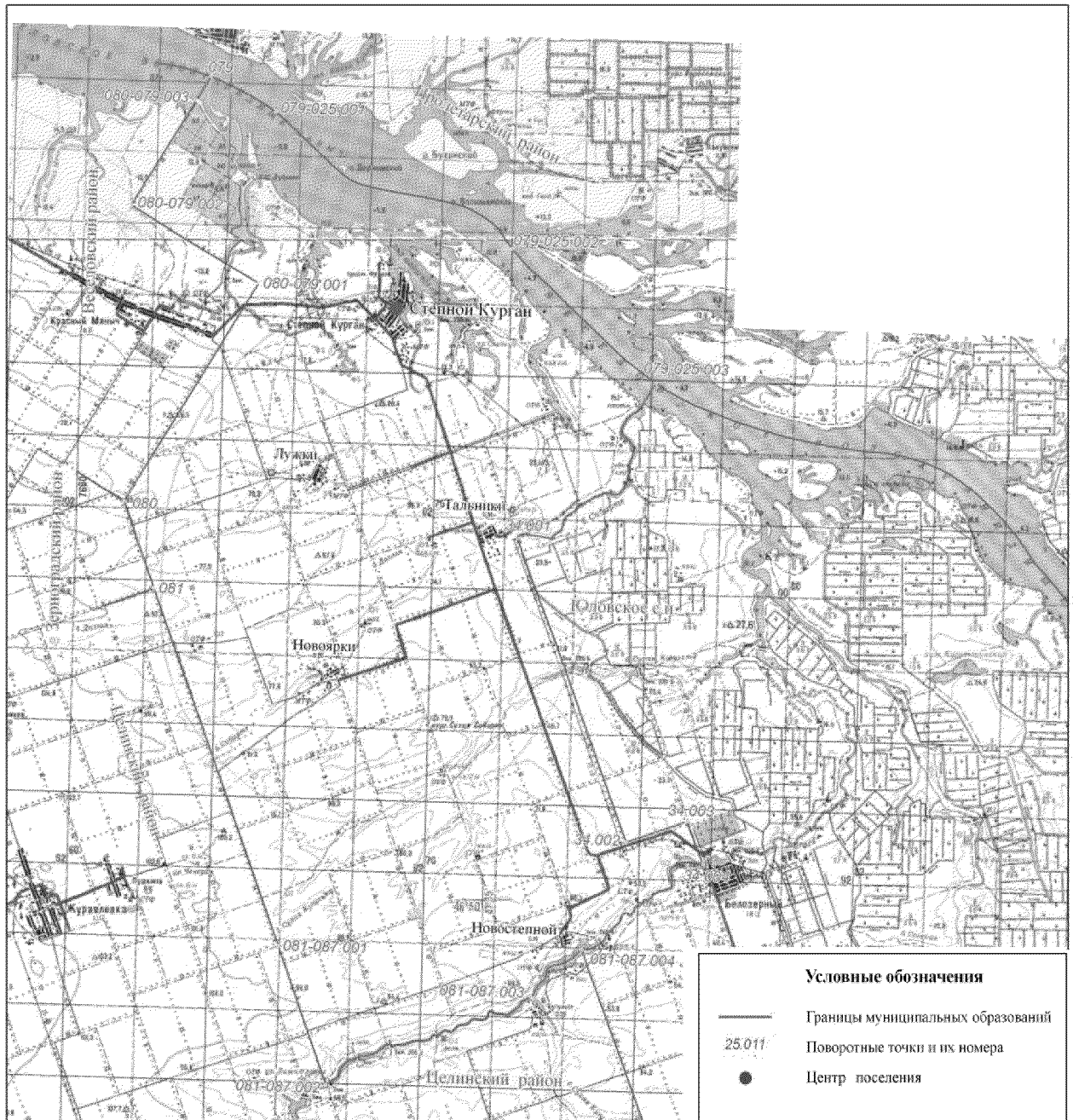
Приложение 7

к Областному закону «О внесении изменений в Областной закон «Об установлении границ и наделении соответствующим статусом муниципального образования «Сальский район» и муниципальных образований в его составе»

«Приложение 15

к Областному закону «Об установлении границ и наделении соответствующим статусом муниципального образования «Сальский район» и муниципальных образований в его составе»

**КАРТА-СХЕМА ГРАНИЦЫ МУНИЦИПАЛЬНОГО ОБРАЗОВАНИЯ
«МАНЫЧСКОЕ СЕЛЬСКОЕ ПОСЕЛЕНИЕ»**



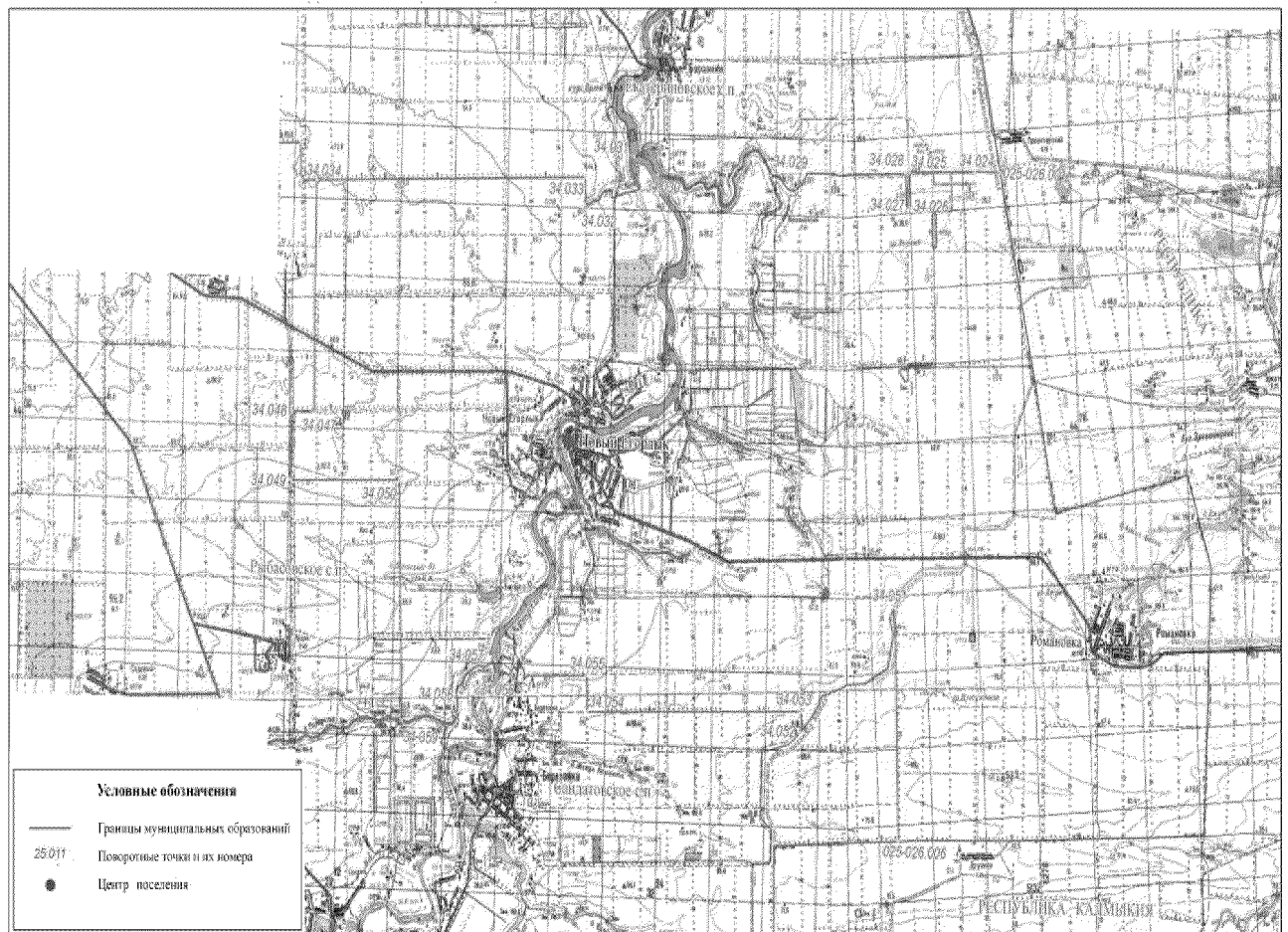
Приложение 8

к Областному закону «О внесении изменений
в Областной закон «Об установлении границ
и наделении соответствующим статусом
муниципального образования «Сальский район»
и муниципальных образований в его составе»

«Приложение 17

к Областному закону «Об установлении границ
и наделении соответствующим статусом
муниципального образования «Сальский район»
и муниципальных образований в его составе»

КАРТА-СХЕМА ГРАНИЦЫ МУНИЦИПАЛЬНОГО ОБРАЗОВАНИЯ «НОВОЕГОРЛЫКСКОЕ СЕЛЬСКОЕ ПОСЕЛЕНИЕ»



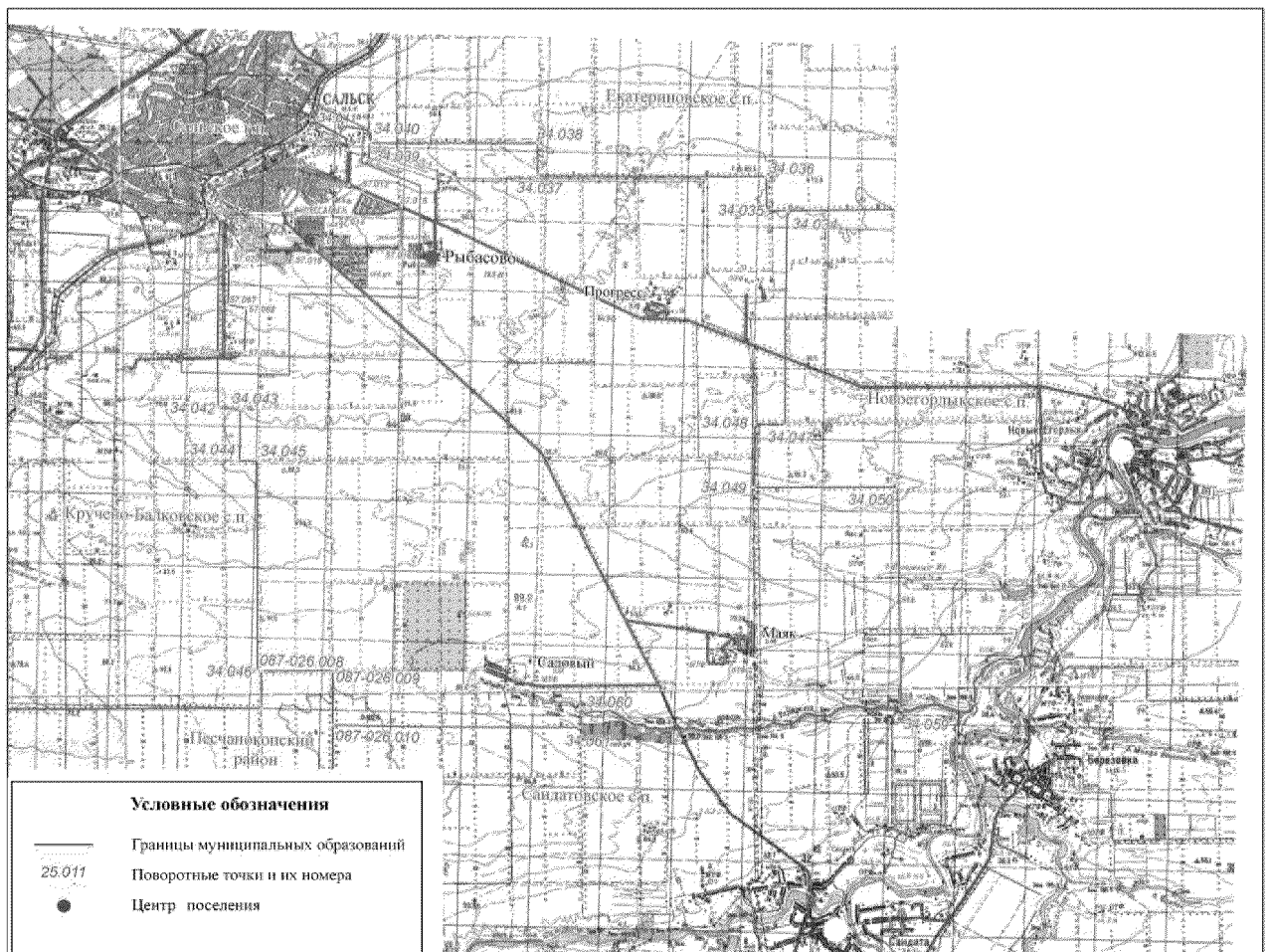
Приложение 9

к Областному закону «О внесении изменений
в Областной закон «Об установлении границ
и наделении соответствующим статусом
муниципального образования «Сальский район»
и муниципальных образований в его составе»

«Приложение 19

к Областному закону «Об установлении границ
и наделении соответствующим статусом
муниципального образования «Сальский район»
и муниципальных образований в его составе»

КАРТА-СХЕМА ГРАНИЦЫ МУНИЦИПАЛЬНОГО ОБРАЗОВАНИЯ «РЫБАСОВСКОЕ СЕЛЬСКОЕ ПОСЕЛЕНИЕ»



».

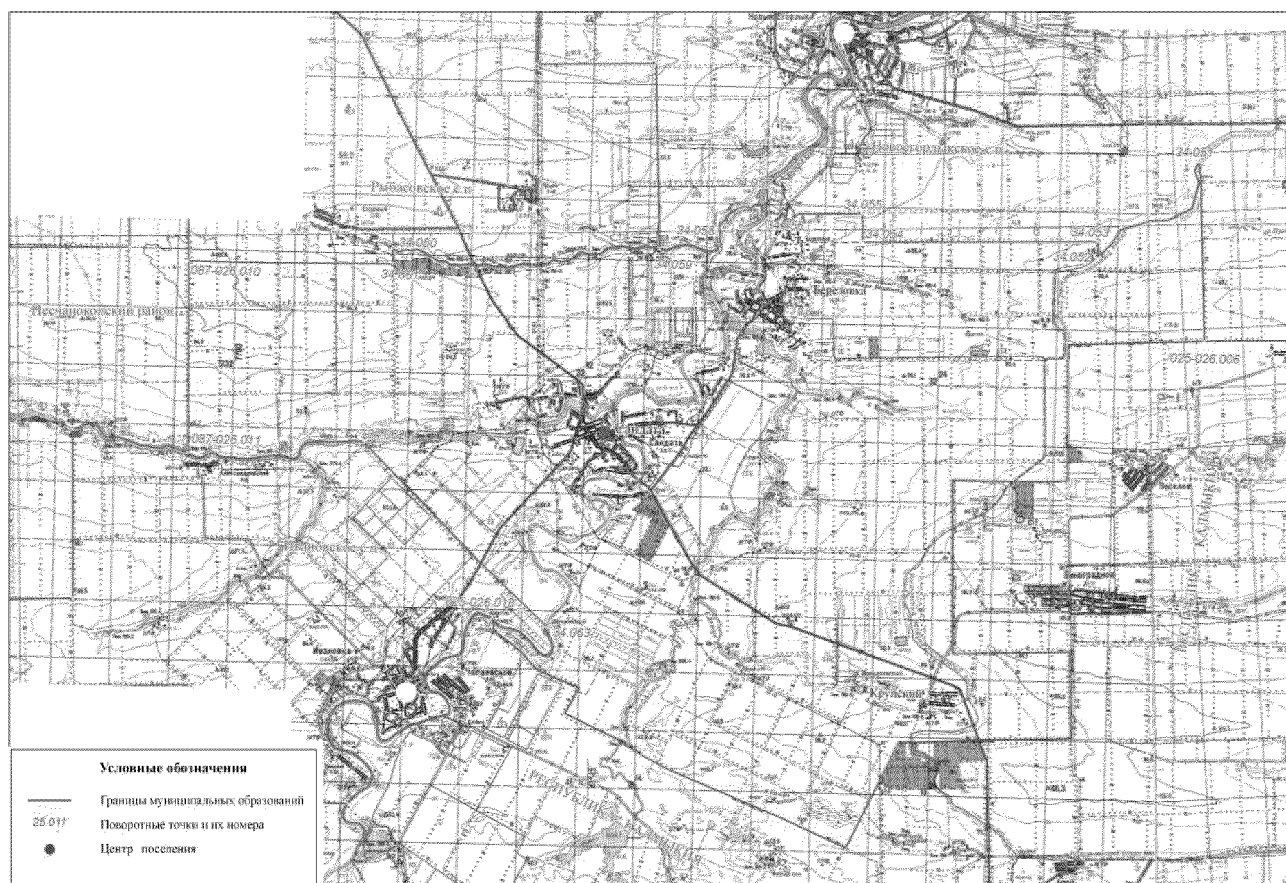
Приложение 10

к Областному закону «О внесении изменений
в Областной закон «Об установлении границ
и наделении соответствующим статусом
муниципального образования «Сальский район»
и муниципальных образований в его составе»

«Приложение 21

к Областному закону «Об установлении границ
и наделении соответствующим статусом
муниципального образования «Сальский район»
и муниципальных образований в его составе»

КАРТА-СХЕМА ГРАНИЦЫ МУНИЦИПАЛЬНОГО ОБРАЗОВАНИЯ «САНДАТОВСКОЕ СЕЛЬСКОЕ ПОСЕЛЕНИЕ»



Приложение 11

к Областному закону «О внесении изменений
в Областной закон «Об установлении границ
и наделении соответствующим статусом
муниципального образования «Сальский район»
и муниципальных образований в его составе»

«Приложение 23

к Областному закону «Об установлении границ
и наделении соответствующим статусом
муниципального образования «Сальский район»
и муниципальных образований в его составе»

**КАРТА-СХЕМА ГРАНИЦЫ МУНИЦИПАЛЬНОГО ОБРАЗОВАНИЯ
«ЮЛОВСКОЕ СЕЛЬСКОЕ ПОСЕЛЕНИЕ»**

