



ПРАВИТЕЛЬСТВО РОСТОВСКОЙ ОБЛАСТИ

ПОСТАНОВЛЕНИЕ

от 25.08.2021 № 670

г. Ростов-на-Дону

**Об утверждении проекта планировки и проекта
межевания территории размещения линейного объекта
«Строительство путепровода через железную дорогу на км 20 + 870
автомобильной дороги общего пользования межмуниципального значения
г. Азов – пос. Васильево-Петровское – с. Самарское в Азовском районе»**

В соответствии со статьей 45 Градостроительного кодекса Российской Федерации, распоряжением Правительства Ростовской области от 10.08.2020 № 629 «О подготовке проекта планировки и проекта межевания территории размещения линейного объекта «Строительство путепровода через железную дорогу на км 20 + 870 автомобильной дороги общего пользования межмуниципального значения г. Азов – пос. Васильево-Петровское – с. Самарское в Азовском районе» Правительство Ростовской области **п о с т а н о в л я е т:**

1. Утвердить проект планировки территории размещения линейного объекта «Строительство путепровода через железную дорогу на км 20 + 870 автомобильной дороги общего пользования межмуниципального значения г. Азов – пос. Васильево-Петровское – с. Самарское в Азовском районе» в следующем составе:

1.1. Схема размещения линейного объекта «Строительство путепровода через железную дорогу на км 20 + 870 автомобильной дороги общего пользования межмуниципального значения г. Азов – пос. Васильево-Петровское – с. Самарское в Азовском районе» согласно приложению № 1.

1.2. Чертеж красных линий и границ зон планируемого размещения линейного объекта «Строительство путепровода через железную дорогу на км 20 + 870 автомобильной дороги общего пользования межмуниципального значения г. Азов – пос. Васильево-Петровское – с. Самарское в Азовском районе» согласно приложению № 2.

1.3. Положение о размещении линейного объекта «Строительство путепровода через железную дорогу на км 20 + 870 автомобильной дороги общего пользования межмуниципального значения г. Азов – пос. Васильево-Петровское – с. Самарское в Азовском районе» согласно приложению № 3.

2. Утвердить проект межевания территории размещения линейного объекта «Строительство путепровода через железную дорогу на км 20 + 870 автомобильной дороги общего пользования межмуниципального значения г. Азов – пос. Васильево-Петровское – с. Самарское в Азовском районе» в следующем составе:

2.1. Чертеж межевания территории размещения линейного объекта «Строительство путепровода через железную дорогу на км 20 + 870 автомобильной дороги общего пользования межмуниципального значения г. Азов – пос. Васильево-Петровское – с. Самарское в Азовском районе» согласно приложению № 4.

2.2. Пояснительная записка к проекту межевания территории размещения линейного объекта «Строительство путепровода через железную дорогу на км 20 + 870 автомобильной дороги общего пользования межмуниципального значения г. Азов – пос. Васильево-Петровское – с. Самарское в Азовском районе» согласно приложению № 5.

3. Настоящее постановление вступает в силу со дня его официального опубликования.

4. Контроль за выполнением настоящего постановления возложить на министра строительства, архитектуры и территориального развития Ростовской области Куц С.В.

Губернатор
Ростовской области



В.Ю. Голубев

Постановление вносит
министерство строительства,
архитектуры и территориального
развития Ростовской области

Приложение № 1
к постановлению
Правительства
Ростовской области
от 25.08.2021 № 670

СХЕМА
размещения линейного объекта
«Строительство путепровода через железную дорогу на км 20 + 870
автомобильной дороги общего пользования межмуниципального значения
г. Азов – пос. Васильево-Петровское – с. Самарское в Азовском районе»



Условное обозначение:

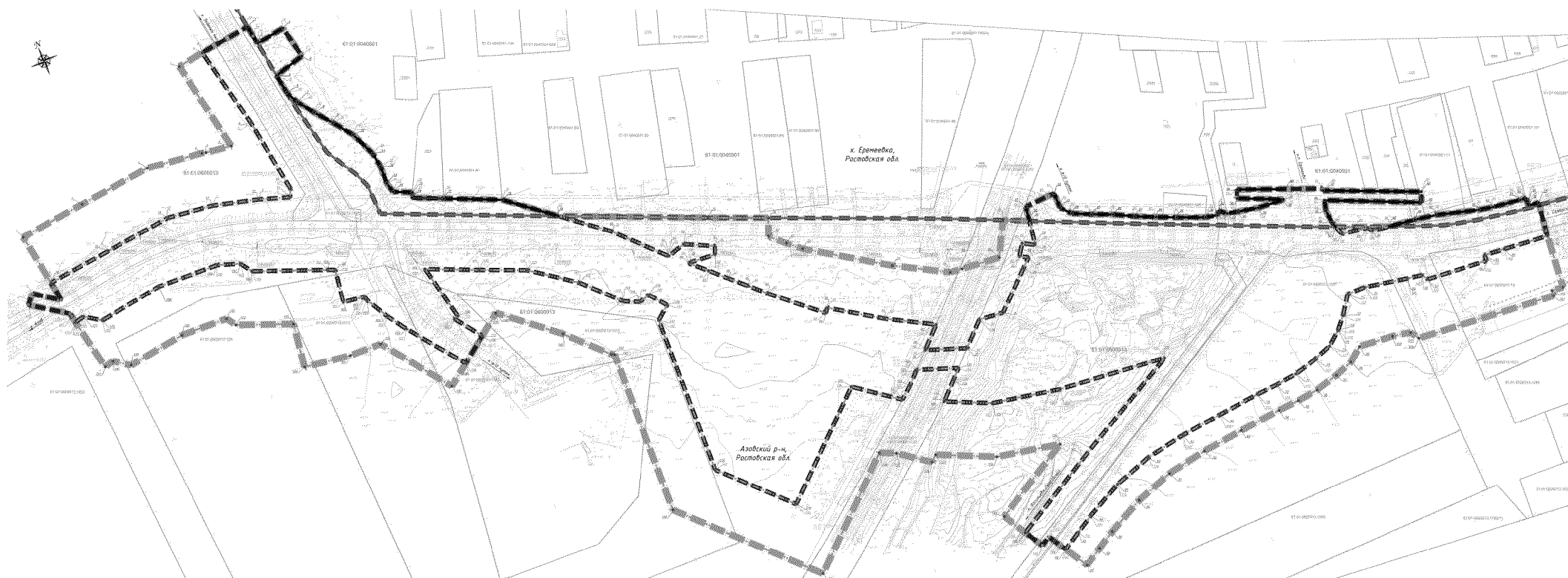


— граница подготовки проекта планировки.











Начальник управления
документационного обеспечения
Правительства Ростовской области

В.В. Лозин

ЧЕРТЕЖ
красных линий и границ зон планируемого размещения линейного объекта
«Строительство путепровода через железную дорогу на км 20 + 870 автомобильной дороги общего пользования межмуниципального значения г. Азов – пос. Васильево-Петровское – с. Самарское в Азовском районе»



Условные обозначения:

-  – граница подготовки проекта планировки;
-  – граница населенного пункта;
-  – граница зоны планируемого размещения линейного объекта «Строительство путепровода через железную дорогу на км 20 + 870 автомобильной дороги общего пользования межмуниципального значения г. Азов – пос. Васильево-Петровское – с. Самарское в Азовском районе»;
-  – граница красных линий;
-  – граница и кадастровый номер существующего земельного участка;
-  – граница зоны с особыми условиями использования территории (придорожная полоса);
-  – граница и номер кадастрового квартала;
-  – номер характерной точки границы зоны планируемого размещения линейного объекта «Строительство путепровода через железную дорогу на км 20 + 870 автомобильной дороги общего пользования межмуниципального значения г. Азов – пос. Васильево-Петровское – с. Самарское в Азовском районе»;
-  – номер характерной точки границы красной линии;
-  – номер характерной точки границы зоны с особыми условиями использования территории (придорожная полоса).

Начальник управления
документационного обеспечения
Правительства Ростовской области



В.В. Лозин

Приложение № 3
к постановлению
Правительства
Ростовской области
от 25.08.2021 № 670

ПОЛОЖЕНИЕ

о размещении линейного объекта «Строительство
путепровода через железную дорогу на км 20 + 870 автомобильной
дороги общего пользования межмуниципального значения г. Азов –
пос. Васильево-Петровское – с. Самарское в Азовском районе»

1. Общие положения

Проект планировки территории выполнен в целях обеспечения проведения работ по строительству линейного объекта «Строительство путепровода через железную дорогу на км 20 + 870 автомобильной дороги общего пользования межмуниципального значения г. Азов – пос. Васильево-Петровское – с. Самарское в Азовском районе».

Основная задача проекта планировки – установление границы зоны планируемого размещения линейного объекта «Строительство путепровода через железную дорогу на км 20 + 870 автомобильной дороги общего пользования межмуниципального значения г. Азов – пос. Васильево-Петровское – с. Самарское в Азовском районе».

2. Положение о размещении линейного объекта

На основании существующей градостроительной ситуации, информации из государственного кадастра недвижимости, планируемых параметров объекта капитального строительства, в проекте планировки установлена граница зоны планируемого размещения линейного объекта «Строительство путепровода через железную дорогу на км 20 + 870 автомобильной дороги общего пользования межмуниципального значения г. Азов – пос. Васильево-Петровское – с. Самарское в Азовском районе».

Каталог координат поворотных точек границы зоны планируемого размещения линейного объекта «Строительство путепровода через железную дорогу на км 20 + 870 автомобильной дороги общего пользования межмуниципального значения г. Азов – пос. Васильево-Петровское – с. Самарское в Азовском районе» приведен в таблице № 1.

№ точки	X	Y
1	2	3
1	393978,00	1417834,31
2	393961,66	1417857,04
3	393976,32	1417855,04
4	393980,27	1417854,50
5	393985,82	1417915,35
6	393991,58	1417978,68
7	393985,08	1418021,79
8	393973,09	1418063,01
9	393962,89	1418091,10
10	393970,09	1418094,65
11	394041,36	1418085,55
12	394119,47	1418070,75
13	394124,91	1418119,03
14	394114,82	1418120,28
15	394106,72	1418121,29
16	394110,12	1418149,06
17	394079,05	1418154,44
18	394071,88	1418125,62
19	394053,77	1418127,87
20	394041,50	1418133,22
21	394026,11	1418143,56
22	394010,45	1418155,42
23	393992,52	1418168,55
24	393969,07	1418178,07
25	393955,05	1418179,85
26	393938,17	1418178,64
27	393928,60	1418180,84
28	393920,76	1418196,95
29	393916,38	1418194,55
30	393903,62	1418221,63
31	393880,33	1418271,28
32	393811,91	1418352,56
33	393769,81	1418391,41
34	393769,24	1418392,00
35	393773,82	1418409,16
36	393760,32	1418435,02
37	393753,11	1418431,91
38	393755,79	1418408,23
39	393755,33	1418406,41

1	2	3
40	393741,87	1418420,24
41	393727,68	1418434,40
42	393713,60	1418448,60
43	393699,62	1418462,48
44	393661,17	1418504,49
45	393665,10	1418507,61
46	393634,35	1418552,34
47	393609,68	1418594,08
48	393592,98	1418576,19
49	393592,04	1418575,18
50	393577,72	1418611,77
51	393597,49	1418632,96
52	393594,52	1418655,83
53	393624,59	1418690,33
54	393631,94	1418698,76
55	393636,08	1418691,27
56	393646,33	1418698,69
57	393640,40	1418708,47
58	393641,28	1418709,48
59	393676,15	1418715,61
60	393676,96	1418739,55
61	393676,94	1418744,55
62	393662,42	1418744,35
63	393653,30	1418752,16
64	393644,97	1418768,87
65	393636,72	1418787,22
66	393626,95	1418804,80
67	393618,32	1418822,64
68	393610,25	1418840,09
69	393599,36	1418864,75
70	393596,60	1418875,80
71	393599,73	1418878,59
72	393594,34	1418884,84
73	393591,92	1418894,56
74	393587,42	1418913,44
75	393584,76	1418937,69
76	393585,12	1418938,05
77	393603,52	1418898,82
78	393610,92	1418902,17
79	393579,23	1418975,93
80	393577,37	1418975,42
81	393539,29	1419058,78

1	2	3
82	393530,20	1419054,72
83	393568,67	1418973,03
84	393559,19	1418970,42
85	393547,08	1418970,93
86	393533,40	1418975,02
87	393528,86	1418999,50
88	393524,44	1419002,29
89	393517,98	1419042,64
90	393513,98	1419062,60
91	393502,05	1419101,22
92	393499,12	1419114,37
93	393495,03	1419140,13
94	393494,04	1419145,66
95	393489,16	1419145,06
96	393487,22	1419144,82
97	393485,52	1419155,01
98	393458,71	1419150,55
99	393453,75	1419149,93
100	393459,02	1419107,80
101	393461,21	1419088,95
102	393455,72	1419088,35
103	393462,13	1419031,37
104	393467,82	1419027,94
105	393470,52	1419014,18
106	393479,26	1418974,31
107	393479,67	1418957,11
108	393463,26	1418945,14
109	393452,60	1418935,45
110	393452,30	1418935,12
111	393442,19	1418921,97
112	393436,50	1418904,67
113	393431,22	1418882,68
114	393429,33	1418862,28
115	393428,38	1418842,24
116	393425,24	1418802,46
117	393421,71	1418762,98
118	393415,72	1418724,84
119	393404,46	1418688,75
120	393387,90	1418654,10
121	393378,38	1418636,99
122	393368,57	1418619,65
123	393372,92	1418617,19

1	2	3
124	393385,56	1418610,13
125	393380,68	1418601,39
126	393398,03	1418591,75
127	393439,83	1418669,47
128	393494,64	1418776,62
129	393507,56	1418675,50
130	393521,29	1418612,37
131	393540,84	1418572,15
132	393541,55	1418573,05
133	393555,75	1418588,24
134	393563,89	1418596,96
135	393578,22	1418560,35
136	393577,41	1418559,48
137	393567,26	1418548,59
138	393558,23	1418537,10
139	393588,66	1418498,28
140	393509,07	1418406,94
141	393569,32	1418350,58
142	393718,24	1418359,13
143	393728,12	1418372,13
144	393743,68	1418360,29
145	393741,10	1418350,09
146	393748,07	1418335,91
147	393780,24	1418305,69
148	393810,85	1418265,66
149	393829,31	1418224,73
150	393850,42	1418179,12
151	393797,96	1418189,16
152	393796,90	1418185,24
153	393771,82	1418202,35
154	393768,67	1418197,89
155	393757,17	1418181,61
156	393754,64	1418178,01
157	393806,64	1418140,20
158	393824,55	1418128,74
159	393846,19	1418117,63
160	393849,70	1418117,06
161	393853,17	1418096,64
162	393883,92	1418101,86
163	393886,83	1418095,07
164	393914,24	1418030,17
165	393925,01	1418023,29

1	2	3
166	393932,51	1418003,16
167	393936,28	1417944,77
168	393928,83	1417883,93
169	393939,29	1417869,39
170	393937,28	1417860,37
171	393943,84	1417859,47
172	393946,70	1417859,08
173	393970,24	1417826,33
Площадь – 157 506 кв. метров		

3. Планировочные решения и характеристика линейного объекта

Проект планировки территории размещения линейного объекта «Строительство путепровода через железную дорогу на км 20 + 870 автомобильной дороги общего пользования межмуниципального значения г. Азов – пос. Васильево-Петровское – с. Самарское в Азовском районе» подготовлен для территории, расположенной в Азовском районе Ростовской области.

Параметры линейного объекта «Строительство путепровода через железную дорогу на км 20 + 870 автомобильной дороги общего пользования межмуниципального значения г. Азов – пос. Васильево-Петровское – с. Самарское в Азовском районе» приведены в таблице № 2.

Таблица № 2

Наименование	Единица измерения	Показатель
1	2	3
Вид строительства	–	строительство
Категория дороги	–	III
Тип дорожной одежды	–	капитальный
Вид покрытия	–	асфальтобетон
Число полос движения	–	2
Длина моста	метров	87,74
Угол пересечения	градусов	65
Габариты моста	метров	Г-10,5 + 2,25 + 0,75
Схема	метров	24 + 33 + 24
Конструкция	–	сборные железобетонные балки двутаврового сечения и сборно-монолитные опоры
Расчетные нагрузки	–	А-14, Н-14

В соответствии с Федеральным законом от 02.11.2007 № 257-ФЗ «Об автомобильных дорогах и о дорожной деятельности в Российской Федерации и о внесении изменений в отдельные законодательные акты Российской Федерации» для полосы отвода линейного объекта «Строительство путепровода через железную дорогу на км 20 + 870 автомобильной дороги общего пользования межмуниципального значения г. Азов – пос. Васильево-Петровское – с. Самарское в Азовском районе» установлена граница зоны с особыми условиями использования территории – придорожная полоса.

Каталог координат поворотных точек границ устанавливаемой придорожной полосы линейного объекта приведен в таблице № 3.

Таблица № 3

№ точки	X	Y
1	2	3
1	394029,87	1417847,81
2	394035,61	1417910,82
3	394041,92	1417980,16
4	394034,02	1418032,55
5	394032,96	1418036,22
6	394029,00	1418060,18
7	394116,66	1418045,77
8	394119,47	1418070,75
9	394041,36	1418085,55
10	393970,09	1418094,65
11	393962,89	1418091,10
12	393973,09	1418063,01
13	393985,08	1418021,79
14	393991,58	1417978,68
15	393985,82	1417915,35
16	393980,27	1417854,50
17	393845,33	1418312,86
18	393787,31	1418440,03
19	393764,33	1418491,41
20	393748,38	1418484,53
21	393735,69	1418497,12
22	393724,79	1418509,03
23	393676,53	1418579,25
24	393648,78	1418626,20
25	393647,30	1418637,65
26	393643,07	1418673,49
27	393673,56	1418690,70
28	393662,81	1418713,27
29	393641,28	1418709,48
30	393640,40	1418708,47

1	2	3
31	393646,33	1418698,69
32	393636,08	1418691,27
33	393631,94	1418698,76
34	393624,59	1418690,33
35	393594,52	1418655,83
36	393597,49	1418632,96
37	393577,72	1418611,77
38	393592,04	1418575,18
39	393592,98	1418576,19
40	393609,68	1418594,08
41	393634,35	1418552,34
42	393665,10	1418507,61
43	393661,17	1418504,49
44	393699,62	1418462,48
45	393713,60	1418448,60
46	393727,68	1418434,40
47	393741,87	1418420,24
48	393755,33	1418406,41
49	393755,79	1418408,23
50	393753,11	1418431,91
51	393760,32	1418435,02
52	393773,82	1418409,16
53	393769,24	1418392,00
54	393769,81	1418391,41
55	393811,91	1418352,56
56	393541,67	1418972,54
57	393533,40	1418975,02
58	393528,86	1418999,50
59	393524,44	1419002,29
60	393521,88	1419018,28
61	393534,77	1418987,83
62	393404,14	1419143,72
63	393453,75	1419149,93
64	393459,02	1419107,80
65	393461,21	1419088,95
66	393455,72	1419088,35
67	393462,13	1419031,37
68	393467,82	1419027,94
69	393470,52	1419014,18
70	393479,26	1418974,31
71	393479,67	1418957,11
72	393463,26	1418945,14
73	393452,60	1418935,45
74	393452,30	1418935,12

1	2	3
75	393442,19	1418921,97
76	393436,50	1418904,67
77	393431,22	1418882,68
78	393429,33	1418862,28
79	393428,38	1418842,24
80	393425,24	1418802,46
81	393421,71	1418762,98
82	393415,72	1418724,84
83	393404,46	1418688,75
84	393387,90	1418654,10
85	393378,38	1418636,99
86	393368,57	1418619,65
87	393346,81	1418631,97
88	393356,62	1418649,31
89	393366,14	1418666,41
90	393382,71	1418701,06
91	393393,97	1418737,15
92	393399,95	1418775,29
93	393403,48	1418814,77
94	393406,62	1418854,55
95	393407,57	1418874,59
96	393409,47	1418894,99
97	393414,74	1418916,98
98	393420,43	1418934,28
99	393430,55	1418947,43
100	393426,90	1418979,66
101	393423,22	1418996,45
102	393415,20	1419001,28
103	393400,43	1419132,56
104	393405,46	1419133,11
105	393786,24	1418222,78
106	393771,82	1418202,35
107	393796,90	1418185,24
108	393797,96	1418189,16
109	393850,42	1418179,12
110	393829,31	1418224,73
111	393810,85	1418265,66
112	393780,24	1418305,69
113	393748,07	1418335,91
114	393741,10	1418350,09
115	393743,68	1418360,29
116	393728,12	1418372,13
117	393718,24	1418359,13
118	393569,32	1418350,58

1	2	3
119	393509,07	1418406,94
120	393588,66	1418498,28
121	393558,23	1418537,10
122	393567,26	1418548,59
123	393577,41	1418559,48
124	393578,22	1418560,35
125	393563,89	1418596,96
126	393555,75	1418588,24
127	393541,55	1418573,05
128	393540,84	1418572,15
129	393521,29	1418612,37
130	393507,56	1418675,50
131	393494,64	1418776,62
132	393439,83	1418669,47
133	393398,03	1418591,75
134	393419,88	1418579,62
135	393460,42	1418654,87
136	393473,70	1418595,90
137	393498,70	1418544,46
138	393493,59	1418538,50
139	393514,65	1418511,64
140	393521,57	1418497,40
141	393439,67	1418403,40
142	393550,80	1418299,43
143	393705,91	1418308,34
144	393707,21	1418305,69
145	393743,02	1418272,06
146	393786,24	1418222,78
147	393887,99	1417868,73
148	393889,95	1417877,51
149	393879,44	1417891,69
150	393886,09	1417946,21
151	393883,21	1417990,66
152	393874,23	1417996,39
153	393853,30	1418045,94
154	393812,25	1418038,97
155	393804,83	1418082,67
156	393803,35	1418112,59
157	393740,22	1418157,59
158	393754,64	1418178,01
159	393806,64	1418140,20
160	393824,55	1418128,74
161	393846,19	1418117,63
162	393849,70	1418117,06

1	2	3
163	393853,17	1418096,64
164	393883,92	1418101,86
165	393886,83	1418095,07
166	393914,24	1418030,17
167	393925,01	1418023,29
168	393932,51	1418003,16
169	393936,28	1417944,77
170	393928,83	1417883,93
171	393939,29	1417869,39
172	393937,28	1417860,37

В проекте планировки территории по границе зоны планируемого размещения линейного объекта «Строительство путепровода через железную дорогу на км 20 + 870 автомобильной дороги общего пользования межмуниципального значения г. Азов – пос. Васильево-Петровское – с. Самарское в Азовском районе» в границах населенного пункта установлены красные линии.

Каталог координат поворотных точек красных линий приведен в таблице № 4.

Таблица № 4

№ точки	X	Y
1	2	3
1	394124,91	1418119,03
2	394106,72	1418121,29
3	394110,12	1418149,06
4	394079,05	1418154,44
5	394071,88	1418125,62
6	394053,77	1418127,87
7	394041,50	1418133,22
8	394026,11	1418143,56
9	394010,45	1418155,42
10	393992,52	1418168,55
11	393969,07	1418178,07
12	393955,05	1418179,85
13	393938,17	1418178,64
14	393928,60	1418180,84
15	393920,76	1418196,95
16	393916,38	1418194,55
17	393903,62	1418221,63
18	393880,33	1418271,28
19	393845,33	1418312,86
20	393662,81	1418713,27
21	393676,15	1418715,61

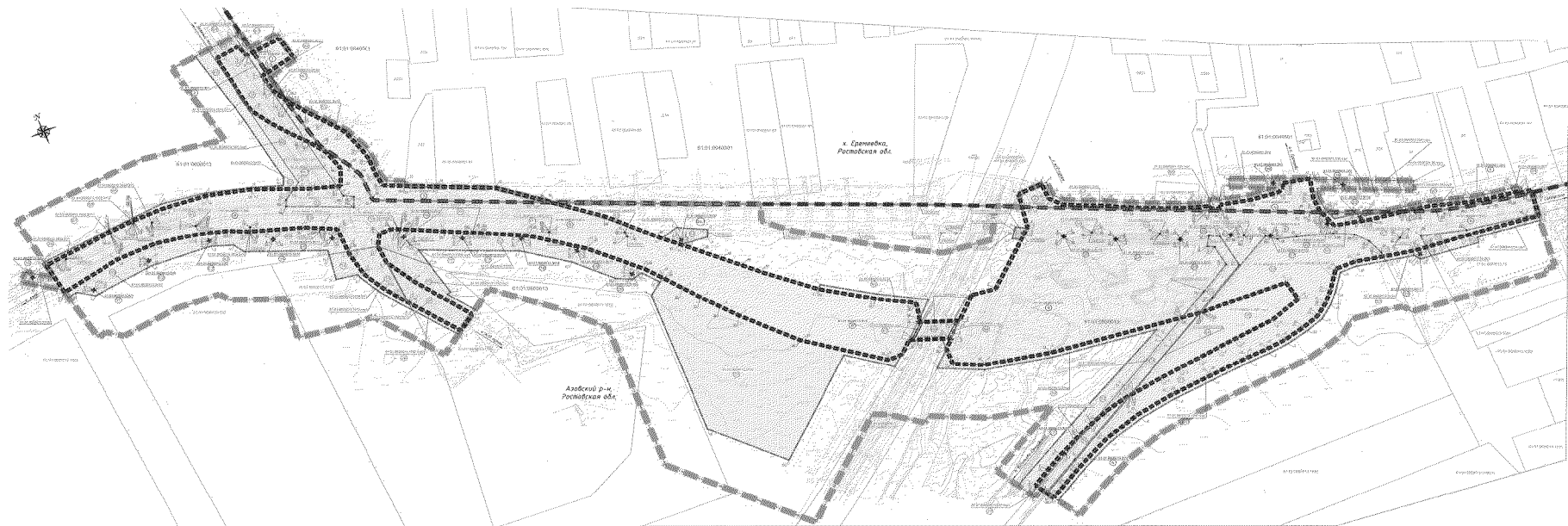
1	2	3
22	393676,94	1418744,55
23	393662,42	1418744,35
24	393653,30	1418752,16
25	393644,97	1418768,87
26	393636,72	1418787,22
27	393626,95	1418804,80
28	393618,32	1418822,64
29	393610,25	1418840,09
30	393599,36	1418864,75
31	393596,60	1418875,80
32	393599,73	1418878,59
33	393594,34	1418884,84
34	393591,92	1418894,56
35	393587,42	1418913,44
36	393584,76	1418937,69
37	393585,12	1418938,05
38	393603,52	1418898,82
39	393610,92	1418902,17
40	393593,19	1418943,44
41	393577,37	1418975,42
42	393539,29	1419058,78
43	393530,20	1419054,72
44	393568,67	1418973,03
45	393559,19	1418970,42
46	393547,08	1418970,93
47	393541,67	1418972,54
48	393521,88	1419018,28
49	393517,98	1419042,64
50	393513,98	1419062,60
51	393502,05	1419101,22
52	393499,12	1419114,37
53	393495,03	1419140,13
54	393494,04	1419145,66
55	393489,16	1419145,06
56	393487,22	1419144,82
57	393485,52	1419155,01

Начальник управления
документационного обеспечения
Правительства Ростовской области













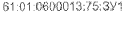




В.В. Лозин

ЧЕРТЕЖ
межевания территории размещения линейного объекта «Строительство
путепровода через железную дорогу на км 20 + 870 автомобильной дороги общего пользования
межмуниципального значения г. Азов – пос. Васильево-Петровское – с. Самарское в Азовском районе»



Условные обозначения:

-  – граница подготовки проекта межевания;
-  – граница населенного пункта;
-  – граница полосы отвода линейного объекта «Строительство путепровода через железную дорогу на км 20 + 870 автомобильной дороги общего пользования межмуниципального значения г. Азов – пос. Васильево-Петровское – с. Самарское в Азовском районе»;
-  61:01:0600013:1300 – граница и кадастровый номер существующего земельного участка;
-  – граница зоны с особыми условиями использования территории (придорожная полоса);
-  61:01:0600013 – граница и номер кадастрового квартала;
-  1 – номер характерной точки границы земельного участка, образуемого из земель, государственная собственность на которые не разграничена;
-  2 – номер характерной точки границы земельного участка, подлежащего к изъятию;
-  3 – номер характерной точки границы земельного участка, необходимого для организации строительства;
-  – граница земельного участка, подлежащего к изъятию;
-  – граница земельного участка, образуемого из земель, государственная собственность на которые не разграничена;
-  – граница земельного участка, необходимого для организации строительства объекта;
-  61:01:0600013:75:3У1 – условный номер земельного участка, подлежащего к изъятию;
-  61:01:0040501:3У4 – условный номер земельного участка, образуемого из земель, государственная собственность на которые не разграничена;
-  61:01:0040501:3У7 – условный номер земельного участка, необходимого для организации строительства объекта.

Начальник управления
документационного обеспечения
Правительства Ростовской области



В.В. Лозин

Приложение № 5
к постановлению
Правительства
Ростовской области
от 25.08.2021 № 670

ПОЯСНИТЕЛЬНАЯ ЗАПИСКА
к проекту межевания территории размещения
линейного объекта «Строительство путепровода
через железную дорогу на км 20 + 870 автомобильной дороги
общего пользования межмуниципального значения г. Азов –
пос. Васильево-Петровское – с. Самарское в Азовском районе»

1. Общие положения

Проект межевания территории подготовлен на основании проекта планировки территории размещения линейного объекта «Строительство путепровода через железную дорогу на км 20 + 870 автомобильной дороги общего пользования межмуниципального значения г. Азов – пос. Васильево-Петровское – с. Самарское в Азовском районе».

Проект межевания разработан в целях определения границы полосы отвода автомобильной дороги «Строительство путепровода через железную дорогу на км 20 + 870 автомобильной дороги общего пользования межмуниципального значения г. Азов – пос. Васильево-Петровское – с. Самарское в Азовском районе».

Основными задачами проекта межевания являются: определение местоположения границ земельных участков, образуемых из земель, государственная собственность на которые не разграничена; установление границ земельных участков, образуемых с целью дальнейшего изъятия для государственных нужд Ростовской области, установление границы сервитута на период производства работ.

В проекте межевания, в границах зоны планируемого размещения линейного объекта «Строительство путепровода через железную дорогу на км 20 + 870 автомобильной дороги общего пользования межмуниципального значения г. Азов – пос. Васильево-Петровское – с. Самарское в Азовском районе» сформирована полоса отвода автомобильной дороги общей площадью 157 572 кв. метра.

Для формирования полосы отвода линейного объекта «Строительство путепровода через железную дорогу на км 20 + 870 автомобильной дороги общего пользования межмуниципального значения г. Азов – пос. Васильево-Петровское – с. Самарское в Азовском районе» (далее – линейный объект), в границах кадастровых кварталов: 61:01:0600013, 61:01:0040501, образуются земельные участки из земель, государственная собственность на которые не разграничена.

Каталог координат поворотных точек границы земельных участков, образуемых из земель, государственная собственность на которые не разграничена, приведен в таблице № 1.

Таблица № 1

№ точки	X	Y
1	2	3
Образуемый земельный участок 61:01:0040501:ЗУ1, разрешенное использование – улично-дорожная сеть		
1	394104,89	1418149,96
2	394101,73	1418121,91
3	394076,84	1418125
4	394083,17	1418153,72
Площадь – 678 кв. метров		
Образуемый земельный участок 61:01:0600013:ЗУ1, разрешенное использование – размещение автомобильных дорог		
1	394101,73	1418121,91
2	394101,05	1418115,84
3	394056,06	1418121,71
4	394056,57	1418122,98
5	394075,64	1418119,54
6	394076,84	1418125,00
Площадь – 170 кв. метров		
Образуемый земельный участок 61:12:0601501:ЗУ2, разрешенное использование – улично-дорожная сеть		
1	393990,68	1418166,66
2	394008,79	1418153,78
3	394024,91	1418141,79
4	394040,19	1418131,23
5	394044,59	1418129,01
6	394036,97	1418129,96
7	393987,37	1418139,36
8	393958,17	1418155,76
9	393943,57	1418161,56
10	393914,73	1418161,76
11	393852,84	1418296,40
12	393845,33	1418312,86
13	393880,33	1418271,28
14	393903,62	1418221,63
15	393916,38	1418194,55
16	393925,15	1418176,51
17	393937,68	1418174,92
18	393954,87	1418175,83
19	393967,79	1418173,19

1	2	3
Площадь – 4 129 кв. метров		
Образуемый земельный участок 61:01:0040501:ЗУ3, разрешенное использование – улично-дорожная сеть		
1	393676,96	1418739,55
2	393676,15	1418715,61
3	393662,81	1418713,27
4	393658,42	1418722,06
5	393620,09	1418803,31
6	393552,14	1418949,58
7	393548,54	1418957,32
8	393544,39	1418966,51
9	393546,24	1418965,96
10	393559,76	1418965,39
11	393580,56	1418971,11
12	393586,61	1418945,36
13	393582,59	1418944,56
14	393579,63	1418938,61
15	393579,63	1418938,6
16	393582,49	1418912,59
17	393587,08	1418893,31
18	393589,77	1418883,69
19	393587,56	1418883,24
20	393585,5	1418882,21
21	393590,27	1418873,38
22	393590,92	1418873,72
23	393592,45	1418874,03
24	393598,48	1418855,96
25	393605,66	1418838,11
26	393613,8	1418820,5
27	393622,51	1418802,49
28	393632,25	1418784,97
29	393640,45	1418766,73
30	393649,27	1418749,02
31	393660,6	1418739,32
Общая площадь – 2 636 кв. метров		
Образуемый земельный участок 61:01:0040501:ЗУ4, разрешенное использование – улично-дорожная сеть		
1	393498,73	1419077,98
2	393494,46	1419094,29
3	393490,49	1419114,41
4	393486,54	1419133,75
5	393483,89	1419149,67

1	2	3
6	393483,13	1419154,62
7	393485,52	1419155,01
8	393487,22	1419144,82
9	393489,16	1419145,06
10	393490,1	1419139,3
11	393494,2	1419113,44
12	393497,21	1419099,94
13	393509,12	1419061,37
14	393513,06	1419041,75
15	393513,74	1419037,51
16	393509,82	1419046,77
17	393502,4	1419065,22
Площадь – 463 кв. метра		
Образуемый земельный участок 61:01:0600013:ЗУ2, разрешенное использование – размещение автомобильных дорог		
1	393442,12	1418726,67
2	393441,83	1418724,64
3	393401,33	1418650,65
4	393380,74	1418612,82
5	393379,55	1418613,49
Площадь – 130 кв. метров		
Образуемый земельный участок 61:01:0600013:ЗУ3, разрешенное использование – размещение автомобильных дорог		
1	393410,11	1418645,86
2	393428,9	1418680,18
3	393428,6	1418679,39
4	393420,39	1418660,34
5	393411,51	1418641,85
6	393401,83	1418624,02
7	393391,53	1418606,79
8	393389,48	1418607,94
Площадь – 195 кв. метров		
Образуемый земельный участок 61:01:0600013:ЗУ4, разрешенное использование – размещение автомобильных дорог		
1	393971,45	1418061,86
2	393982,21	1418021,20
3	393986,54	1417978,53
4	393986,22	1417948,21
5	393986,22	1417948,21
6	393983,22	1417915,30
7	393976,32	1417855,04
8	393943,84	1417859,47

1	2	3
9	393955,15	1417917,97
10	393956,18	1417956,78
11	393949,36	1417994,54
12	393940,87	1418023,57
13	393931,67	1418042,92
14	393935,88	1418045,26
15	393935,73	1418045,51
16	393931,53	1418043,18
17	393931,49	1418043,31
18	393915,1	1418090,79
19	393901,05	1418118,84
20	393875,34	1418118,54
21	393868,69	1418146,35
22	393880,35	1418152,96
23	393880,32	1418165,31
24	393875,71	1418174,97
25	393857,91	1418209,88
26	393822,51	1418278,86
27	393787,78	1418323,84
28	393746,32	1418364,57
29	393730,37	1418376,71
30	393714,11	1418388,5
31	393698,03	1418400,48
32	393682,18	1418412,81
33	393666,16	1418425,34
34	393619,31	1418467,28
35	393566,66	1418534,73
36	393567,26	1418548,59
37	393578,22	1418560,35
38	393592,98	1418576,19
39	393595,32	1418578,69
40	393611,16	1418582,06
41	393630,13	1418549,65
42	393661,17	1418504,49
43	393699,62	1418462,48
44	393713,6	1418448,6
45	393727,68	1418434,4
46	393741,87	1418420,24
47	393755,86	1418405,86
48	393769,81	1418391,41
49	393811,91	1418352,56
50	393846,81	1418309,63

1	2	3
51	393852,84	1418296,4
52	393914,73	1418161,76
53	393943,57	1418161,56
54	393958,17	1418155,76
55	393987,37	1418139,36
56	394036,97	1418129,96
56.1	394044,59	1418129,01
57	394056,57	1418122,98
58	394056,06	1418121,71
59	393997,37	1418129,36
60	393993,92	1418132,2
61	393978,42	1418142,11
62	393958,2	1418147,48
63	393940,56	1418139,93
64	393941,67	1418136,63
65	393930,47	1418138,09
66	393925,62	1418146,63
67	393915,77	1418142,16
68	393941,85	1418084,63
69	393948,3	1418087,55
70	393955,14	1418097,8
71	393975,14	1417874,62
72	393975,12	1417874,42
73	393974,82	1417874,46
74	393974,85	1417874,66
75	393977,55	1417963,28
76	393977,65	1417963,11
77	393977,39	1417962,96
78	393977,29	1417963,13
79	393957,54	1417999,41
80	393957,64	1417999,24
81	393957,37	1417999,09
82	393957,28	1417999,27
83	393817,92	1418298,41
84	393817,84	1418298,59
85	393817,57	1418298,47
86	393817,65	1418298,29
87	393789,1	1418363,1
88	393789,09	1418362,8
89	393784,1	1418362,96
90	393784,11	1418363,26
91	393982,57	1417923,09

1	2	3
92	393982,53	1417922,89
93	393982,83	1417922,84
94	393982,86	1417923,04
95	393983,82	1417947,03
96	393986,22	1417948,21
97	393986,08	1417948,47
98	393983,69	1417947,3
99	393846,73	1418232,79
100	393847,01	1418232,92
101	393846,93	1418233,1
102	393846,65	1418232,98
Площадь – 34 470 кв. метров		
Образуемый земельный участок 61:01:0600013:ЗУ5, разрешенное использование – размещение автомобильных дорог		
1	393620,09	1418803,31
2	393658,42	1418722,06
3	393662,81	1418713,27
4	393641,28	1418709,48
5	393624,59	1418690,33
6	393594,52	1418655,83
7	393597,49	1418632,96
8	393577,72	1418611,77
9	393568,23	1418601,6
10	393555,75	1418588,24
11	393539,08	1418587,31
12	393526,05	1418614,02
13	393512,49	1418676,35
14	393496,47	1418802,91
15	393512,96	1418832,33
16	393530,43	1418863,51
17	393551,79	1418860,51
18	393554,87	1418854,39
19	393564,46	1418860,31
20	393559,62	1418870,03
21	393524,98	1418874,25
22	393504,23	1418837,21
23	393494,36	1418819,59
24	393494,19	1418820,88
25	393542,8	1418908,8
26	393535,53	1418917,4
27	393530,24	1418935,26
28	393519,65	1418967,67

1	2	3
29	393510,32	1418985,57
30	393498,49	1418995,45
31	393483,27	1419000,75
32	393478,57	1419000,78
33	393475,41	1419015,2
34	393471,56	1419034,84
35	393470,91	1419041,77
36	393471,6	1419041,77
37	393472,4	1419041,73
38	393483,69	1419041,68
39	393472,21	1419083,13
40	393462,53	1419140,43
41	393460,95	1419150,92
42	393483,13	1419154,62
43	393483,89	1419149,67
44	393486,54	1419133,75
45	393490,49	1419114,41
46	393494,46	1419094,29
47	393498,73	1419077,98
48	393502,4	1419065,22
49	393509,82	1419046,77
50	393513,74	1419037,51
51	393519,38	1419002,25
52	393526,88	1418971,75
53	393544,39	1418966,51
54	393548,54	1418957,32
55	393552,14	1418949,58
56	393618,13	1418736,42
57	393618,59	1418735,54
58	393619,48	1418736
59	393619,02	1418736,88
60	393611,79	1418762,19
61	393611,87	1418762,01
62	393611,6	1418761,89
63	393611,52	1418762,08
64	393596,16	1418778,81
65	393597,06	1418779,24
66	393596,62	1418780,14
67	393595,72	1418779,71
68	393585	1418819,87
69	393585,08	1418819,69
70	393584,81	1418819,57

1	2	3
71	393584,73	1418819,75
72	393572,4	1418834,31
73	393572,04	1418835,25
74	393571,1	1418834,88
75	393571,49	1418833,96
76	393556,52	1418879,1
77	393557,45	1418879,48
78	393557,08	1418880,4
79	393556,14	1418880,03
80	393551,51	1418890,66
81	393551,78	1418890,78
82	393551,7	1418890,96
83	393551,43	1418890,84
84	393540,81	1418912,43
85	393541,77	1418912,73
86	393541,46	1418913,69
87	393540,5	1418913,38
88	393530,89	1418966,17
89	393531,88	1418966,37
90	393531,68	1418967,35
91	393530,7	1418967,16
92	393490,21	1419022,8
93	393490,3	1419022,62
94	393490,02	1419022,5
95	393489,94	1419022,68
Площадь – 36 774 кв. метра		
Образуемый земельный участок 61:01:0600013:ЗУ6, разрешенное использование – размещение автомобильных дорог		
1	393970,21	1417838,71
2	393970,73	1417837,86
3	393969,88	1417837,34
4	393969,36	1417838,19
Площадь – 1 кв. метр		
Образуемый земельный участок 61:01:0600013:ЗУ7, разрешенное использование – размещение автомобильных дорог		
1	393935,33	1417885,65
2	393935,85	1417884,8
3	393935	1417884,27
4	393934,48	1417885,12
Площадь – 1 кв. метр		

1	2	3
Образуемый земельный участок 61:01:0600013:ЗУ8, разрешенное использование – размещение автомобильных дорог		
1	393942,69	1417945,07
2	393942,76	1417944,08
3	393941,76	1417944,01
4	393941,7	1417945,01
Площадь – 1 кв. метр		
Образуемый земельный участок 61:01:0600013:ЗУ9, разрешенное использование – размещение автомобильных дорог		
1	393938,86	1418005,07
2	393938,93	1418004,07
3	393937,93	1418004,01
4	393937,86	1418005,01
Площадь – 1 кв. метр		
Образуемый земельный участок 61:01:0600013:ЗУ10, разрешенное использование – размещение автомобильных дорог		
1	393915,66	1418060,38
2	393916,04	1418059,46
3	393915,12	1418059,07
4	393914,74	1418060
Площадь – 1 кв. метр		
Образуемый земельный участок 61:01:0600013:ЗУ11, разрешенное использование – размещение автомобильных дорог		
1	393894,53	1418111,39
2	393894,92	1418110,47
3	393894	1418110,08
4	393893,61	1418111
Площадь – 1 кв. метр		
Образуемый земельный участок 61:01:0600013:ЗУ12, разрешенное использование – размещение автомобильных дорог		
1	393868,3	1418172,67
2	393868,72	1418171,76
3	393867,81	1418171,34
4	393867,39	1418172,25
Площадь – 1 кв. метр		
Образуемый земельный участок 61:01:0600013:ЗУ13, разрешенное использование – размещение автомобильных дорог		
1	393845,09	1418222,67
2	393845,5	1418221,76
3	393844,59	1418221,35
4	393844,18	1418222,26
Площадь – 1 кв. метр		

1	2	3
Образуемый земельный участок 61:01:0600013:ЗУ14, разрешенное использование – размещение автомобильных дорог		
1	393822,18	1418273
2	393822,79	1418272,21
3	393822	1418271,6
4	393821,39	1418272,39
Площадь – 1 кв. метр		
Образуемый земельный участок 61:01:0600013:ЗУ15, разрешенное использование – размещение автомобильных дорог		
1	393789,45	1418315,36
2	393790,2	1418314,71
3	393789,55	1418313,95
4	393788,79	1418314,61
Площадь – 1 кв. метр		
Образуемый земельный участок 61:01:0600013:ЗУ16, разрешенное использование – размещение автомобильных дорог		
1	393746,31	1418352,65
2	393747,07	1418351,99
3	393746,42	1418351,24
4	393745,66	1418351,89
Площадь – 1 кв. метр		
Образуемый земельный участок 61:01:0600013:ЗУ17, разрешенное использование – размещение автомобильных дорог		
1	393466,82	1419034,08
2	393467,67	1419033,56
3	393467,15	1419032,71
4	393466,3	1419033,23
Площадь – 1 кв. метр		
Образуемый земельный участок 61:01:0600013:ЗУ18, разрешенное использование – размещение автомобильных дорог		
1	393524,85	1418998,62
2	393525,43	1418997,8
3	393524,54	1418997,17
4	393523,96	1418997,99
Площадь – 1 кв. метр		
Образуемый земельный участок 61:01:0600013:ЗУ19, разрешенное использование – размещение автомобильных дорог		
1	393618,13	1418736,42
2	393618,59	1418735,54
3	393619,48	1418736
4	393619,02	1418736,88
Площадь – 1 кв. метр		

1	2	3
Образуемый земельный участок 61:01:0600013:ЗУ20, разрешенное использование – размещение автомобильных дорог		
1	393596,16	1418778,81
2	393597,06	1418779,24
3	393596,62	1418780,14
4	393595,72	1418779,71
Площадь – 1 кв. метр		
Образуемый земельный участок 61:01:0600013:ЗУ21, разрешенное использование – размещение автомобильных дорог		
1	393572,4	1418834,31
2	393572,04	1418835,25
3	393571,1	1418834,88
4	393571,49	1418833,96
Площадь – 1 кв. метр		
Образуемый земельный участок 61:01:0600013:ЗУ22, разрешенное использование – размещение автомобильных дорог		
1	393556,52	1418879,1
2	393557,45	1418879,48
3	393557,08	1418880,4
4	393556,14	1418880,03
Площадь – 1 кв. метр		
Образуемый земельный участок 61:01:0600013:ЗУ23, разрешенное использование – размещение автомобильных дорог		
1	393540,81	1418912,43
2	393541,77	1418912,73
3	393541,46	1418913,69
4	393540,5	1418913,38
Площадь – 1 кв. метр		
Образуемый земельный участок 61:01:0040501:ЗУ5, разрешенное использование – улично-дорожная сеть		
1	393590,38	1418938,39
2	393590,81	1418937,48
3	393589,9	1418937,06
4	393589,48	1418937,96
Площадь – 1 кв. метр		
Образуемый земельный участок 61:01:0040501:ЗУ6, разрешенное использование – улично-дорожная сеть		
1	393562,57	1418997,25
2	393563	1418996,35
3	393562,09	1418995,92
4	393561,66	1418996,82
Площадь – 1 кв. метр		

1	2	3
Образуемый земельный участок 61:01:0600013:3У24, разрешенное использование – размещение автомобильных дорог		
1	393530,89	1418966,17
2	393531,88	1418966,37
3	393531,68	1418967,35
4	393530,7	1418967,16
Площадь – 1 кв. метр		
Образуемый земельный участок 61:01:0600013:3У25, разрешенное использование – размещение автомобильных дорог		
1	393760,74	1418408,28
2	393760,5	1418407,31
3	393759,53	1418407,55
4	393759,77	1418408,52
Площадь – 1 кв. метр		

Общая площадь образуемых земельных участков из земель, государственная собственность на которые не разграничена, составляет 79 667 кв. метров.

Земельные участки, находящиеся в частной собственности, полностью или частично попадающие в границы полосы отвода линейного объекта, подлежат изъятию для государственных нужд Ростовской области.

Перечень земельных участков, находящихся в частной собственности, приведен в таблице № 2.

Таблица № 2

№ п/п	Кадастровый номер участка	Категория земель	Общая площадь (кв. метров)	Площадь, подлежащая изъятию для государственных нужд Ростовской области (кв. метров)
1	2	3	4	5
1.	61:01:0600013:1531 (временный)	земли сельскохозяйственного назначения	18401	3568
2.	61:01:0600013:1010	земли сельскохозяйственного назначения	60000	1212
3.	61:01:0600013:1782	земли сельскохозяйственного назначения	34229	1593

1	2	3	4	5
4.	61:01:0000000:2220	земли сельскохозяйственного назначения	47353	2137
5.	61:01:0600013:1587	земли сельскохозяйственного назначения	63000	12372
6.	61:01:0600013:75	земли сельскохозяйственного назначения	23250	617
7.	61:01:0600013:1809	земли промышленности, энергетики, транспорта, связи, радиовещания, телевидения, информатики, земли для обеспечения космической деятельности, земли обороны, безопасности и земли иного специального назначения	51	5

Находящиеся в частной собственности земельные участки, частично попадающие в границы отвода линейного объекта, до изъятия для государственных нужд, подлежат образованию.

Каталог координат поворотных точек, образуемых путем раздела земельных участков, находящихся в частной собственности, подлежащих изъятию для государственных нужд Ростовской области, приведен в таблице № 3.

Таблица № 3

№ точки	X	Y
1	2	3
Земельный участок, образуемый путем раздела земельного участка с кадастровым номером 61:01:0600013:1531		
61:01:0600013:1531:ЗУ1 – подлежит изъятию, разрешенное использование – размещение автомобильных дорог		
1	394101,05	1418115,84
2	394100,97	1418115,13
3	394112,89	1418111,79
4	394109,73	1418087,88

1	2	3
5	394046,55	1418095,43
6	394027,1	1418106,86
7	394009,68	1418119,24
8	393997,37	1418129,36
9	394056,06	1418121,71
Площадь – 2 482 кв. метра		
61:01:0600013:1531:ЗУ2 – подлежит изъятию, разрешенное использование – размещение автомобильных дорог		
1	393925,62	1418146,63
2	393930,47	1418138,09
3	393941,67	1418136,63
4	393949,72	1418112,71
5	393955,72	1418098,67
6	393948,3	1418087,55
7	393941,85	1418084,63
8	393915,77	1418142,16
Площадь – 1 086 кв. метров		
61:01:0600013:1531:ЗУ3 – не подлежит изъятию		
Площадь – 14 833 кв. метра		
Земельный участок, образуемый путем раздела земельного участка с кадастровым номером 61:01:0600013:1010		
61:01:0600013:1010:ЗУ1 – подлежит изъятию, разрешенное использование – размещение автомобильных дорог		
1	393868,69	1418146,35
2	393875,34	1418118,54
3	393871,91	1418118,5
4	393847,77	1418122,44
5	393827,04	1418133,08
6	393809,44	1418144,35
7	393803,85	1418148,33
Площадь – 1 212 кв. метров		
61:01:0600013:1010:ЗУ2 – не подлежит изъятию		
Площадь – 58 788 кв. метров		
Земельный участок, образуемый путем раздела земельного участка с кадастровым номером 61:01:0600013:1782		
61:01:0600013:1782:ЗУ1 – подлежит изъятию, разрешенное использование – размещение автомобильных дорог		
1	393821,95	1418162,08
2	393850,16	1418146,92
3	393803,85	1418148,33
4	393757,17	1418181,61
5	393768,67	1418197,89
Площадь – 1 593 кв. метра		

1	2	3
61:01:0600013:1782:ЗУ2 – не подлежит изъятию		
Площадь – 32 636 кв. метров		
Земельный участок, образуемый путем раздела земельного участка с кадастровым номером 61:01:0000000:2220		
61:01:0000000:2220:ЗУ1 – подлежит изъятию, разрешенное использование – размещение автомобильных дорог		
1	393524,98	1418874,25
2	393559,62	1418870,03
3	393564,46	1418860,31
4	393554,87	1418854,39
5	393551,79	1418860,51
6	393530,43	1418863,51
7	393512,96	1418832,33
8	393496,47	1418802,91
9	393494,36	1418819,59
10	393504,23	1418837,21
Площадь – 1 048 кв. метров		
61:01:0000000:2220:ЗУ2 – подлежит изъятию, разрешенное использование – размещение автомобильных дорог		
1	393441,83	1418724,64
2	393441,08	1418719,26
3	393435,91	1418699
4	393428,9	1418680,18
5	393410,11	1418645,86
6	393389,48	1418607,94
7	393380,74	1418612,82
8	393401,33	1418650,65
Площадь – 1 089 кв. метров		
61:01:0000000:2220:ЗУ3 – не подлежит изъятию		
Площадь – 45 216 кв. метров		
Земельный участок, образуемый путем раздела земельного участка с кадастровым номером 61:01:0600013:1587		
61:01:0600013:1587:ЗУ1 – подлежит изъятию, разрешенное использование – размещение автомобильных дорог		
1	393519,65	1418967,67
2	393530,24	1418935,26
3	393535,53	1418917,4
4	393542,8	1418908,8
5	393494,19	1418820,88
6	393494,12	1418821,47
7	393490,51	1418906,68
8	393469,98	1418910,25
9	393460,29	1418879,39

1	2	3
10	393455,98	1418839,64
11	393453,79	1418819,76
12	393451,53	1418799,88
13	393449,15	1418780,01
14	393446,79	1418759,95
15	393442,12	1418726,67
16	393379,55	1418613,49
17	393372,92	1418617,19
18	393382,74	1418634,55
19	393392,35	1418651,8
20	393409,13	1418686,91
21	393420,61	1418723,7
22	393426,67	1418762,36
23	393430,22	1418802,04
24	393433,37	1418841,93
25	393434,32	1418861,93
26	393436,17	1418881,86
27	393441,31	1418903,3
28	393446,67	1418919,6
29	393456,16	1418931,93
30	393456,16	1418931,93
31	393466,42	1418941,26
32	393484,73	1418954,61
33	393484,25	1418974,91
34	393478,57	1419000,78
35	393483,27	1419000,75
36	393498,49	1418995,45
37	393510,32	1418985,57
Площадь – 12 372 кв. метра		
61:01:0600013:1587:ЗУ2 – не подлежит изъятию		
Площадь – 50 628 кв. метров		
Земельный участок, образуемый путем раздела земельного участка с кадастровым номером 61:01:0600013:75		
61:01:0600013:75:ЗУ1 – подлежит изъятию, разрешенное использование – размещение автомобильных дорог		
1	393467,89	1419074,77
2	393463,98	1419108,4
3	393460,74	1419134,41
4	393458,71	1419150,55
5	393460,95	1419150,92
6	393462,53	1419140,43
7	393472,21	1419083,13

1	2	3
8	393483,69	1419041,68
9	393472,4	1419041,73
10	393470,91	1419041,8
11	393469,68	1419054,8
Площадь – 617 кв. метров		
61:01:0600013:75:3У2 – не подлежит изъятию		
Площадь – 22 633 кв. метра		
Земельный участок, образуемый путем раздела земельного участка с кадастровым номером 61:01:0600013:1809		
61:01:0600013:1809:3У1 – подлежит изъятию, разрешенное использование – размещение автомобильных дорог		
1	393974,85	1417874,66
2	393974,82	1417874,46
3	393975,12	1417874,42
4	393975,14	1417874,62
Площадь – 0,06 кв. метра		
61:01:0600013:1809:3У2 – подлежит изъятию, разрешенное использование – размещение автомобильных дорог		
1	393977,55	1417963,28
2	393977,29	1417963,13
3	393977,39	1417962,96
4	393977,65	1417963,11
Площадь – 0,06 кв. метра		
61:01:0600013:1809:3У3 – подлежит изъятию, разрешенное использование – размещение автомобильных дорог		
1	393957,54	1417999,41
2	393957,28	1417999,27
3	393957,37	1417999,09
4	393957,64	1417999,24
Площадь – 0,06 кв. метра		
61:01:0600013:1809:3У4 – подлежит изъятию, разрешенное использование – размещение автомобильных дорог		
1	393931,67	1418042,92
2	393935,88	1418045,26
3	393935,73	1418045,51
4	393931,53	1418043,18
Площадь – 1,4 кв. метра		
61:01:0600013:1809:3У5 – подлежит изъятию, разрешенное использование – размещение автомобильных дорог		
1	393789,09	1418362,8
2	393789,1	1418363,1
3	393784,11	1418363,26
4	393784,1	1418362,96

1	2	3
Площадь – 1,5 кв. метра		
61:01:0600013:1809:ЗУ6 – подлежит изъятию, разрешенное использование – размещение автомобильных дорог		
1	393611,52	1418762,08
2	393611,6	1418761,89
3	393611,87	1418762,01
4	393611,79	1418762,19
Площадь – 0,06 кв. метра		
61:01:0600013:1809:ЗУ7 – подлежит изъятию, разрешенное использование – размещение автомобильных дорог		
1	393584,81	1418819,57
2	393585,08	1418819,69
3	393585	1418819,87
4	393584,73	1418819,75
Площадь – 0,06 кв. метра		
61:01:0600013:1809:ЗУ8 – подлежит изъятию, разрешенное использование – размещение автомобильных дорог		
1	393551,7	1418890,96
2	393551,78	1418890,78
3	393551,51	1418890,66
4	393551,43	1418890,84
Площадь – 0,06 кв. метра		
61:01:0600013:1809:ЗУ9 – подлежит изъятию, разрешенное использование – размещение автомобильных дорог		
1	393490,02	1419022,5
2	393490,3	1419022,62
3	393490,21	1419022,8
4	393489,94	1419022,68
Площадь – 0,06 кв. метра		
61:01:0600013:1809:ЗУ10 – подлежит изъятию, разрешенное использование – размещение автомобильных дорог		
1	393817,92	1418298,41
2	393817,84	1418298,59
3	393817,57	1418298,47
4	393817,65	1418298,29
Площадь – 0,06 кв. метра		
61:01:0600013:1809:ЗУ11 – подлежит изъятию, разрешенное использование – размещение автомобильных дорог		
1	393982,57	1417923,09
2	393982,53	1417922,89
3	393982,83	1417922,84
4	393982,86	1417923,04
Площадь – 0,06 кв. метра		

1	2	3
61:01:0600013:1809:3У12 – подлежит изъятию, разрешенное использование – размещение автомобильных дорог		
1	393983,82	1417947,03
2	393986,22	1417948,21
3	393986,08	1417948,47
4	393983,69	1417947,3
Площадь – 1 кв. метр		
61:01:0600013:1809:3У13 – подлежит изъятию, разрешенное использование – размещение автомобильных дорог		
1	393846,73	1418232,79
2	393847,01	1418232,92
3	393846,93	1418233,1
4	393846,65	1418232,98
Площадь – 0,06 кв. метра		
61:01:0600013:1809:3У14 – не подлежит изъятию		
Площадь – 46 кв. метров		

Общая площадь земельных участков, образуемых путем раздела земельных участков, находящихся в частной собственности, составляет 21 504 кв. метра.

В целях формирования полосы отвода для организации строительства линейного объекта, в границах кадастровых кварталов: 61:01:0600013, 61:01:0040501, образуются земельные участки из земель, государственная собственность на которые не разграничена.

Каталог координат поворотных точек границ земельных участков, образуемых из земель, государственная собственность на которые не разграничена для организации строительства линейного объекта, приведен в таблице № 4.

Таблица № 4

№ точки	X	Y
1	2	3
Образуемый земельный участок 61:01:0600013:3У26, разрешенное использование – размещение автомобильных дорог		
1	393978	1417834,31
2	393970,24	1417826,33
3	393946,7	1417859,08
4	393961,66	1417857,04
5	393969,36	1417838,19
6	393969,88	1417837,34
7	393970,73	1417837,86
8	393970,21	1417838,71
Площадь – 373 кв. метра		

1	2	3
Образуемый земельный участок 61:01:0600013:3У27, разрешенное использование – размещение автомобильных дорог		
1	393949,36	1417994,54
2	393956,18	1417956,78
3	393955,15	1417917,97
4	393943,84	1417859,47
5	393937,28	1417860,37
6	393939,29	1417869,39
7	393928,83	1417883,93
8	393936,28	1417944,77
9	393932,51	1418003,16
10	393925,01	1418023,29
11	393914,24	1418030,17
12	393886,83	1418095,07
13	393883,92	1418101,86
14	393879,5	1418101,11
15	393875,34	1418118,54
16	393901,05	1418118,84
17	393915,1	1418090,79
18	393931,53	1418043,18
19	393931,67	1418042,92
20	393940,87	1418023,57
21	393935,33	1417885,65
22	393934,48	1417885,12
23	393935	1417884,27
24	393935,85	1417884,8
25	393941,76	1417944,01
26	393942,76	1417944,08
27	393942,69	1417945,07
28	393941,7	1417945,01
29	393937,93	1418004,01
30	393938,93	1418004,07
31	393938,86	1418005,07
32	393937,86	1418005,01
33	393915,12	1418059,07
34	393916,04	1418059,46
35	393915,66	1418060,38
36	393914,74	1418060
37	393905	1418102,64
38	393905,08	1418102,46
39	393905,36	1418102,58
40	393905,28	1418102,76

1	2	3
41	393894	1418110,08
42	393894,92	1418110,47
43	393894,53	1418111,39
44	393893,61	1418111
Площадь – 5 276 кв. метров		
Образуемый земельный участок 61:01:0600013:3У28, разрешенное использование – размещение автомобильных дорог		
1	393857,91	1418209,88
2	393875,71	1418174,97
3	393880,32	1418165,31
4	393880,35	1418152,96
5	393868,69	1418146,35
6	393831,73	1418182,69
7	393850,42	1418179,12
8	393829,31	1418224,73
9	393810,85	1418265,66
10	393780,24	1418305,69
11	393748,07	1418335,91
12	393741,1	1418350,09
13	393743,68	1418360,29
14	393728,12	1418372,13
15	393731,06	1418376,18
16	393746,32	1418364,57
17	393787,78	1418323,84
18	393822,51	1418278,86
19	393858,67	1418174,29
20	393858,61	1418173,99
21	393863,64	1418173
22	393863,7	1418173,29
23	393867,39	1418172,25
24	393867,81	1418171,34
25	393868,72	1418171,76
26	393868,3	1418172,67
27	393874,11	1418171,11
28	393874,19	1418170,93
29	393874,47	1418171,05
30	393874,38	1418171,23
31	393844,59	1418221,35
32	393845,5	1418221,76
33	393845,09	1418222,67
34	393844,18	1418222,26
35	393822	1418271,6

1	2	3
36	393822,79	1418272,21
37	393822,18	1418273
38	393821,39	1418272,39
39	393789,55	1418313,95
40	393790,2	1418314,71
41	393789,45	1418315,36
42	393788,79	1418314,61
43	393746,42	1418351,24
44	393747,07	1418351,99
45	393746,31	1418352,65
46	393745,66	1418351,89
Площадь – 4 876 кв. метров		
Образуемый земельный участок 61:01:0600013:3У29, разрешенное использование – размещение автомобильных дорог		
1	393666,16	1418425,34
2	393682,18	1418412,81
3	393698,03	1418400,48
4	393714,11	1418388,5
5	393730,37	1418376,71
6	393731,06	1418376,18
7	393728,12	1418372,13
8	393718,24	1418359,13
9	393569,32	1418350,58
10	393509,07	1418406,94
11	393588,66	1418498,28
12	393558,23	1418537,1
13	393567,26	1418548,59
14	393566,66	1418534,73
15	393619,31	1418467,28
Площадь – 17 808 кв. метров		
Образуемый земельный участок 61:01:0600013:3У30, разрешенное использование – размещение автомобильных дорог		
1	393496,47	1418802,91
2	393512,49	1418676,35
3	393526,05	1418614,02
4	393539,08	1418587,31
5	393555,75	1418588,24
6	393541,55	1418573,05
7	393540,84	1418572,15
8	393521,29	1418612,37
9	393507,56	1418675,5
10	393494,64	1418776,62

1	2	3
11	393439,83	1418669,47
12	393398,03	1418591,75
13	393384,7	1418599,16
14	393389,48	1418607,94
15	393391,53	1418606,79
16	393401,83	1418624,02
17	393411,51	1418641,85
18	393420,39	1418660,34
19	393428,6	1418679,39
20	393428,9	1418680,18
21	393453,19	1418724,57
22	393482,15	1418777,36
Площадь – 4 048 кв. метров		
Образуемый земельный участок 61:01:0600013:3У31, разрешенное использование – размещение автомобильных дорог		
1	393470,91	1419041,77
2	393471,56	1419034,84
3	393475,41	1419015,2
4	393478,57	1419000,78
5	393473,45	1419000,82
6	393470,52	1419014,18
7	393467,82	1419027,94
8	393462,13	1419031,37
9	393460,95	1419041,84
10	393467,15	1419032,71
11	393467,67	1419033,56
12	393466,82	1419034,08
13	393466,3	1419033,23
Площадь – 267 кв. метров		
Образуемый земельный участок 61:01:0040501:3У7, разрешенное использование – улично-дорожная сеть		
1	393499,12	1419114,37
2	393502,05	1419101,22
3	393505,86	1419088,89
4	393502,05	1419088,02
5	393515,05	1419039,95
6	393518,32	1419040,57
7	393521,88	1419018,28
8	393513,74	1419037,51
9	393513,06	1419041,75
10	393509,12	1419061,37
11	393497,21	1419099,94

1	2	3
12	393494,2	1419113,44
13	393490,1	1419139,3
14	393489,16	1419145,06
15	393494,04	1419145,66
16	393495,03	1419140,13
Площадь – 389 кв. метров		
Образуемый земельный участок 61:01:0600013:3У32, разрешенное использование – размещение автомобильных дорог		
1	393533,4	1418975,02
2	393541,67	1418972,54
3	393544,39	1418966,51
4	393526,88	1418971,75
5	393519,38	1419002,25
6	393513,74	1419037,51
7	393521,88	1419018,28
8	393524,29	1419003,24
9	393524,54	1419002,23
10	393528,86	1418999,5
11	393524,54	1418997,17
12	393525,43	1418997,8
13	393524,85	1418998,62
14	393523,96	1418997,99
Площадь – 425 кв. метров		
Образуемый земельный участок 61:01:0040501:3У8, разрешенное использование – улично-дорожная сеть		
1	393577,37	1418975,42
2	393579,23	1418975,93
3	393610,92	1418902,17
4	393603,52	1418898,82
5	393585,12	1418938,05
6	393584,76	1418937,69
7	393587,42	1418913,44
8	393591,92	1418894,56
9	393594,34	1418884,84
10	393594,51	1418884,66
11	393589,77	1418883,69
12	393587,08	1418893,31
13	393582,49	1418912,59
14	393579,63	1418938,61
15	393582,59	1418944,56
16	393586,61	1418945,36
17	393580,56	1418971,11

1	2	3
18	393559,76	1418965,39
19	393559,76	1418965,39
20	393546,24	1418965,96
21	393544,39	1418966,51
22	393541,67	1418972,54
23	393547,08	1418970,93
24	393559,19	1418970,42
25	393568,67	1418973,03
26	393551,4	1419009,71
27	393560,97	1419011,32
28	393589,48	1418937,96
29	393589,9	1418937,06
30	393590,81	1418937,48
31	393590,38	1418938,39
32	393563	1418996,35
33	393562,57	1418997,25
34	393561,66	1418996,82
35	393562,09	1418995,92
Площадь – 1 365 кв. метров		
Образуемый земельный участок 61:01:0040501:3У9, разрешенное использование – улично-дорожная сеть		
1	393626,95	1418804,8
2	393636,72	1418787,22
3	393644,97	1418768,87
4	393653,3	1418752,16
5	393662,42	1418744,35
6	393676,94	1418744,55
7	393676,96	1418739,55
8	393660,6	1418739,32
9	393649,27	1418749,02
10	393640,45	1418766,73
11	393632,25	1418784,97
12	393622,51	1418802,49
13	393613,8	1418820,5
14	393605,66	1418838,11
15	393598,48	1418855,96
16	393592,45	1418874,03
17	393596,82	1418874,92
18	393599,36	1418864,75
19	393610,25	1418840,09
20	393618,32	1418822,64
Площадь – 802 кв. метра		

1	2	3
Образуемый земельный участок 61:01:0600013:3У33, разрешенное использование – размещение автомобильных дорог		
1	393640,4	1418708,47
2	393646,33	1418698,69
3	393636,08	1418691,27
4	393631,94	1418698,76
5	393637,02	1418700,55
6	393639,05	1418701,65
7	393637,95	1418703,67
8	393635,93	1418702,57
Площадь – 119 кв. метров		
Образуемый земельный участок 61:01:0600013:3У34, разрешенное использование – размещение автомобильных дорог		
1	393609,68	1418594,08
2	393634,35	1418552,34
3	393665,1	1418507,61
4	393661,17	1418504,49
5	393630,13	1418549,65
6	393611,16	1418582,06
7	393595,32	1418578,69
Площадь – 582 кв. метра		
Образуемый земельный участок 61:01:0600013:3У35, разрешенное использование – размещение автомобильных дорог		
1	393773,82	1418409,16
2	393769,24	1418392
3	393755,86	1418405,86
4	393755,33	1418406,41
5	393755,79	1418408,23
6	393753,11	1418431,91
7	393760,32	1418435,02
8	393760,74	1418408,28
9	393759,77	1418408,52
10	393759,53	1418407,55
11	393760,5	1418407,31
Площадь – 496 кв. метров		
Образуемый земельный участок 61:01:0040501:3У10, разрешенное использование – улично-дорожная сеть		
1	393938,17	1418178,64
2	393955,05	1418179,85
3	393969,07	1418178,07
4	393992,52	1418168,55
5	394010,45	1418155,42

1	2	3
6	394026,11	1418143,56
7	394041,50	1418133,22
8	394053,77	1418127,87
9	394044,59	1418129,01
10	394040,19	1418131,23
11	394024,91	1418141,79
12	394008,79	1418153,78
13	393990,68	1418166,66
14	393967,79	1418173,19
15	393954,87	1418175,83
16	393937,68	1418174,92
17	393925,15	1418176,51
18	393916,38	1418194,55
19	393920,76	1418196,95
20	393928,60	1418180,84
Площадь – 525 кв. метров		
Образуемый земельный участок 61:01:0040501:3У11, разрешенное использование – улично-дорожная сеть		
1	394079,05	1418154,44
2	394083,17	1418153,72
3	394076,84	1418125
4	394071,88	1418125,62
Площадь – 135 кв. метров		
Образуемый земельный участок 61:01:0040501:3У12, разрешенное использование – улично-дорожная сеть		
1	394110,12	1418149,06
2	394106,72	1418121,29
3	394101,73	1418121,91
4	394104,89	1418149,96
Площадь – 145 кв. метров		
Образуемый земельный участок 61:01:0600013:3У36, разрешенное использование – размещение автомобильных дорог		
1	394124,91	1418119,03
2	394124,21	1418112,82
3	394101,05	1418115,84
4	394101,73	1418121,91
5	394106,72	1418121,29
6	394114,82	1418120,28
Площадь – 144 кв. метра		
Образуемый земельный участок 61:01:0600013:3У37, разрешенное использование – размещение автомобильных дорог		
1	394121,03	1418084,62

1	2	3
2	394119,47	1418070,75
3	394041,36	1418085,55
4	393970,09	1418094,65
5	393962,89	1418091,10
6	393973,09	1418063,01
7	393985,08	1418021,79
8	393991,58	1417978,68
9	393985,82	1417915,35
10	393980,27	1417854,50
11	393976,32	1417855,04
12	393983,22	1417915,30
13	393986,22	1417948,21
14	393986,54	1417978,53
15	393982,21	1418021,20
16	393971,45	1418061,86
17	393955,72	1418098,67
18	393959,90	1418104,93
Площадь – 2 476 кв. метров		
Образуемый земельный участок 61:01:0600013:3У38, разрешенное использование – размещение автомобильных дорог		
1	393494,19	1418820,88
2	393494,36	1418819,59
3	393473,4	1418782,2
4	393444,42	1418729,37
5	393441,83	1418724,64
6	393442,12	1418726,67
Площадь – 68 кв. метров		
Образуемый земельный участок 61:01:0600013:3У39, разрешенное использование – размещение автомобильных дорог		
1	394076,84	1418125
2	394075,64	1418119,54
3	394056,57	1418122,98
4	394044,59	1418129,01
5	394044,59	1418129,01
6	394053,77	1418127,87
Площадь – 127 кв. метров		
Образуемый земельный участок 61:01:0600013:3У40, разрешенное использование – размещение автомобильных дорог		
1	393978,42	1418142,11
2	393993,92	1418132,2
3	393997,37	1418129,36
4	393941,67	1418136,63

1	2	3
5	393940,56	1418139,93
6	393958,2	1418147,48
Площадь – 479 кв. метров		

Общая площадь земельных участков, необходимых для организации строительства линейного объекта, составляет 40 916 кв. метров.

В границы полосы отвода, необходимой для организации строительства частично попадают земельные участки, находящиеся в частной собственности.

В целях обеспечения строительства линейного объекта, в отношении земельных участков, находящихся в частной собственности, на период строительства установлены границы сервитутов.

Каталог координат поворотных точек границ сервитутов, устанавливаемых в отношении земельных участков, находящихся в частной собственности и попадающих в границу полосы отвода для организации строительства линейного объекта, приведен в таблице № 5.

Таблица № 5

№ точки	X	Y
1	2	3
61:01:0600013:1809:чзу3		
1	393905,00	1418102,64
2	393905,08	1418102,46
3	393905,36	1418102,58
4	393905,28	1418102,76
Площадь – 0,06 кв. метра		
61:01:0600013:1809:чзу4		
1	393874,11	1418171,11
2	393874,19	1418170,93
3	393874,47	1418171,05
4	393874,38	1418171,23
Площадь – 0,06 кв. метра		
61:01:0600013:1809:чзу5		
1	393858,67	1418174,29
2	393858,61	1418173,99
3	393863,64	1418173
4	393863,7	1418173,29
Площадь – 1,5 кв. метра		
61:01:0600013:1809:чзу7		
1	393637,02	1418700,55
2	393639,05	1418701,65
3	393637,95	1418703,67
4	393635,93	1418702,57

1	2	3
Площадь – 5 кв. метров		
61:01:0600013:1010:чзу1		
1	393871,91	1418118,5
2	393875,34	1418118,54
3	393879,5	1418101,11
4	393853,17	1418096,64
5	393849,7	1418117,06
6	393846,19	1418117,63
7	393824,55	1418128,74
8	393806,64	1418140,2
9	393795,09	1418148,6
10	393803,85	1418148,33
11	393809,44	1418144,35
12	393827,04	1418133,08
13	393847,77	1418122,44
Площадь – 852 кв. метра		
61:01:0600013:1782:чзу1		
1	393796,9	1418185,24
2	393797,96	1418189,16
3	393831,73	1418182,69
4	393868,69	1418146,35
5	393850,16	1418146,92
6	393821,95	1418162,08
7	393768,67	1418197,89
8	393771,82	1418202,35
Площадь – 1 383 кв. метра		
61:01:0600013:1782:чзу2		
1	393803,85	1418148,33
2	393795,09	1418148,6
3	393754,64	1418178,01
4	393757,17	1418181,61
Площадь – 249 кв. метров		
61:01:0000000:2220:чзу1		
1	393385,56	1418610,13
2	393389,48	1418607,94
3	393384,7	1418599,16
4	393380,68	1418601,39
Площадь – 45 кв. метров		
61:01:0000000:2220:чзу2		
1	393494,36	1418819,59
2	393496,47	1418802,91
3	393482,15	1418777,36

1	2	3
4	393453,19	1418724,57
5	393428,9	1418680,18
6	393435,91	1418699
7	393441,08	1418719,26
8	393441,83	1418724,64
9	393444,42	1418729,37
10	393473,4	1418782,2
Площадь – 1 202 кв. метра		
61:01:0600013:1587:чзу1		
1	393490,51	1418906,68
2	393494,12	1418821,47
3	393494,19	1418820,88
4	393442,12	1418726,67
5	393446,79	1418759,95
6	393449,15	1418780,01
7	393451,53	1418799,88
8	393453,79	1418819,76
9	393455,98	1418839,64
10	393460,29	1418879,39
11	393469,98	1418910,25
Площадь – 4 728 кв. метров		
61:01:0600013:1587:чзу2		
1	393378,38	1418636,99
2	393387,9	1418654,1
3	393404,46	1418688,75
4	393415,72	1418724,84
5	393421,71	1418762,98
6	393425,24	1418802,46
7	393428,38	1418842,24
8	393429,33	1418862,28
9	393431,22	1418882,68
10	393436,5	1418904,67
11	393442,19	1418921,97
12	393452,3	1418935,12
13	393452,6	1418935,45
14	393463,26	1418945,14
15	393479,67	1418957,11
16	393479,26	1418974,31
17	393473,45	1419000,82
18	393478,57	1419000,78
19	393484,25	1418974,91
20	393484,73	1418954,61

1	2	3
21	393466,42	1418941,26
22	393456,16	1418931,93
23	393446,67	1418919,6
24	393441,31	1418903,3
25	393436,17	1418881,86
26	393434,32	1418861,93
27	393433,37	1418841,93
28	393430,22	1418802,04
29	393426,67	1418762,36
30	393420,61	1418723,7
31	393409,13	1418686,91
32	393392,35	1418651,8
33	393382,74	1418634,55
34	393372,92	1418617,19
35	393368,57	1418619,65
Площадь – 2 064 кв. метра		
61:01:0600013:75:чзу1		
1	393467,89	1419074,77
2	393469,68	1419054,8
3	393470,91	1419041,77
4	393460,95	1419041,84
5	393455,72	1419088,35
6	393461,21	1419088,95
7	393459,02	1419107,8
8	393453,75	1419149,93
9	393458,71	1419150,55
10	393460,74	1419134,41
11	393463,98	1419108,4
Площадь – 797 кв. метров		
61:01:0040501:95:чзу1		
1	393539,29	1419058,78
2	393545,4	1419045,42
3	393535,34	1419043,8
4	393530,2	1419054,72
Площадь – 132 кв. метра		
61:01:0040501:334:чзу1		
1	393555,8	1419022,65
2	393546,19	1419020,78
3	393535,34	1419043,8
4	393545,4	1419045,42
Площадь – 244 кв. метра		
61:01:0040501:335:чзу1		

1	2	3
1	393555,8	1419022,65
2	393560,97	1419011,32
3	393551,4	1419009,71
4	393546,19	1419020,78
Площадь – 117 кв. метров		
61:01:0040501:755:чзу1		
1	393594,51	1418884,66
2	393599,73	1418878,59
3	393596,6	1418875,8
4	393596,82	1418874,92
5	393590,92	1418873,72
6	393590,27	1418873,38
7	393585,5	1418882,21
8	393587,56	1418883,24
Площадь – 97 кв. метров		
61:01:0600013:1531:чзу1		
1	394124,21	1418112,82
2	394121,03	1418084,62
3	393959,9	1418104,93
4	393955,72	1418098,67
5	393949,72	1418112,71
6	393941,67	1418136,63
7	393997,37	1418129,36
8	394009,68	1418119,24
9	394027,1	1418106,86
10	394046,55	1418095,43
11	394109,73	1418087,88
12	394112,89	1418111,79
13	394100,97	1418115,13
14	394101,05	1418115,84
Площадь – 2 637 кв. метров		
61:01:0000000:1:чзу1		
1	393577,31	1418565,41
2	393578,73	1418564,15
3	393590,22	1418577,09
4	393588,8	1418578,35
Площадь – 33 кв. метра		
61:01:0000000:1:чзу2		
1	393578,23	1418607,73
2	393576,81	1418608,99
3	393565,32	1418596,05
4	393566,74	1418594,79

1	2	3
Площадь – 33 кв. метра		
61:01:0000000:1:чзз3		
1	393592,04	1418575,18
2	393578,22	1418560,35
3	393563,89	1418596,96
4	393568,23	1418601,6
5	393577,72	1418611,77
6	393577,31	1418565,41
7	393578,73	1418564,15
8	393590,22	1418577,09
9	393588,8	1418578,35
10	393578,23	1418607,73
11	393576,81	1418608,99
12	393565,32	1418596,05
13	393566,74	1418594,79
Площадь – 652 кв. метра		
61:01:0040501:95:чзз2		
1	393513,98	1419062,6
2	393517,98	1419042,64
3	393518,32	1419040,57
4	393515,05	1419039,95
5	393502,05	1419088,02
6	393505,86	1419088,89
Площадь – 213 кв. метров		

Начальник управления
документационного обеспечения
Правительства Ростовской области



В.В. Лозин