



# ПРАВИТЕЛЬСТВО РОСТОВСКОЙ ОБЛАСТИ

## ПОСТАНОВЛЕНИЕ

от 13.09.2021 № 752

г. Ростов-на-Дону

**Об утверждении проекта  
планировки и проекта межевания  
территории размещения линейного объекта  
«Газопровод межпоселковый от х. Нижнесоленый  
к х. Малая Балабинка, х. Цугейкин, п. Садковский Веселовского  
района с отводами на х. Старокузнецовский, х. Лиманский  
Семикаракорского района Ростовской области»**

В соответствии со статьей 45 Градостроительного кодекса Российской Федерации, на основании распоряжения Правительства Ростовской области от 08.12.2020 № 241 «О подготовке проекта планировки и проекта межевания территории размещения линейного объекта «Газопровод межпоселковый от х. Нижнесоленый к х. Малая Балабинка, х. Цугейкин, п. Садковский Веселовского района с отводами на х. Старокузнецовский, х. Лиманский Семикаракорского района Ростовской области» Правительство Ростовской области **п о с т а н о в л я е т**:

1. Утвердить проект планировки территории размещения линейного объекта «Газопровод межпоселковый от х. Нижнесоленый к х. Малая Балабинка, х. Цугейкин, п. Садковский Веселовского района с отводами на х. Старокузнецовский, х. Лиманский Семикаракорского района Ростовской области» в следующем составе:

1.1. Схема размещения линейного объекта «Газопровод межпоселковый от х. Нижнесоленый к х. Малая Балабинка, х. Цугейкин, п. Садковский Веселовского района с отводами на х. Старокузнецовский, х. Лиманский Семикаракорского района Ростовской области» согласно приложению № 1.

1.2. Чертеж границ зон планируемого размещения линейного объекта «Газопровод межпоселковый от х. Нижнесоленый к х. Малая Балабинка, х. Цугейкин, п. Садковский Веселовского района с отводами на х. Старокузнецовский, х. Лиманский Семикаракорского района Ростовской области» согласно приложению № 2.

1.3. Положение о размещении линейного объекта «Газопровод межпоселковый от х. Нижнесоленый к х. Малая Балабинка, х. Цугейкин, п. Садковский Веселовского района с отводами на х. Старокузнецовский, х. Лиманский Семикаракорского района Ростовской области» согласно приложению № 3.

2. Утвердить проект межевания территории размещения линейного объекта «Газопровод межпоселковый от х. Нижнесоленый к х. Малая Балабинка, х. Цугейкин, п. Садковский Веселовского района с отводами на х. Старокузнецовский, х. Лиманский Семикаракорского района Ростовской области» в следующем составе:

2.1. Чертеж межевания территории размещения линейного объекта «Газопровод межпоселковый от х. Нижнесоленый к х. Малая Балабинка, х. Цугейкин, п. Садковский Веселовского района с отводами на х. Старокузнецовский, х. Лиманский Семикаракорского района Ростовской области» согласно приложению № 4.

2.2. Пояснительная записка к проекту межевания территории размещения линейного объекта «Газопровод межпоселковый от х. Нижнесоленый к х. Малая Балабинка, х. Цугейкин, п. Садковский Веселовского района с отводами на х. Старокузнецовский, х. Лиманский Семикаракорского района Ростовской области» согласно приложению № 5.

3. Настоящее постановление вступает в силу со дня его официального опубликования.

4. Контроль за выполнением настоящего постановления возложить на министра строительства, архитектуры и территориального развития Ростовской области Куц С.В.

Губернатор  
Ростовской области



В.Ю. Голубев

Постановление вносит  
министерство строительства,  
архитектуры и территориального  
развития Ростовской области

### СХЕМА

размещения линейного объекта «Газопровод межпоселковый от х. Нижнесоленый к х. Малая Балабинка, х. Цугейкин, п. Садковский  
Веселовского района с отводами на х. Старокузнецовский, х. Лиманский Семикаракорского района Ростовской области»



Условные обозначения:

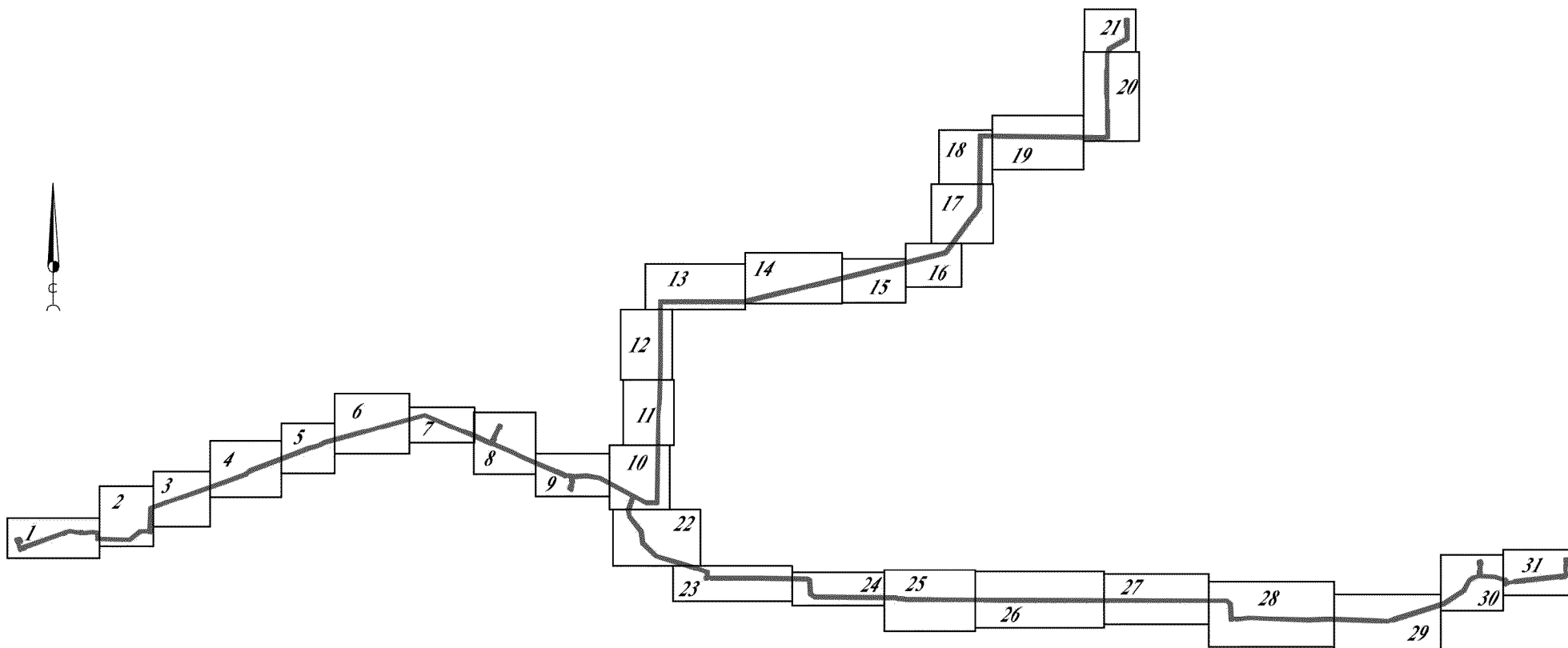
- — граница подготовки проекта планировки;
- — граница муниципального образования;
- — граница населенного пункта.

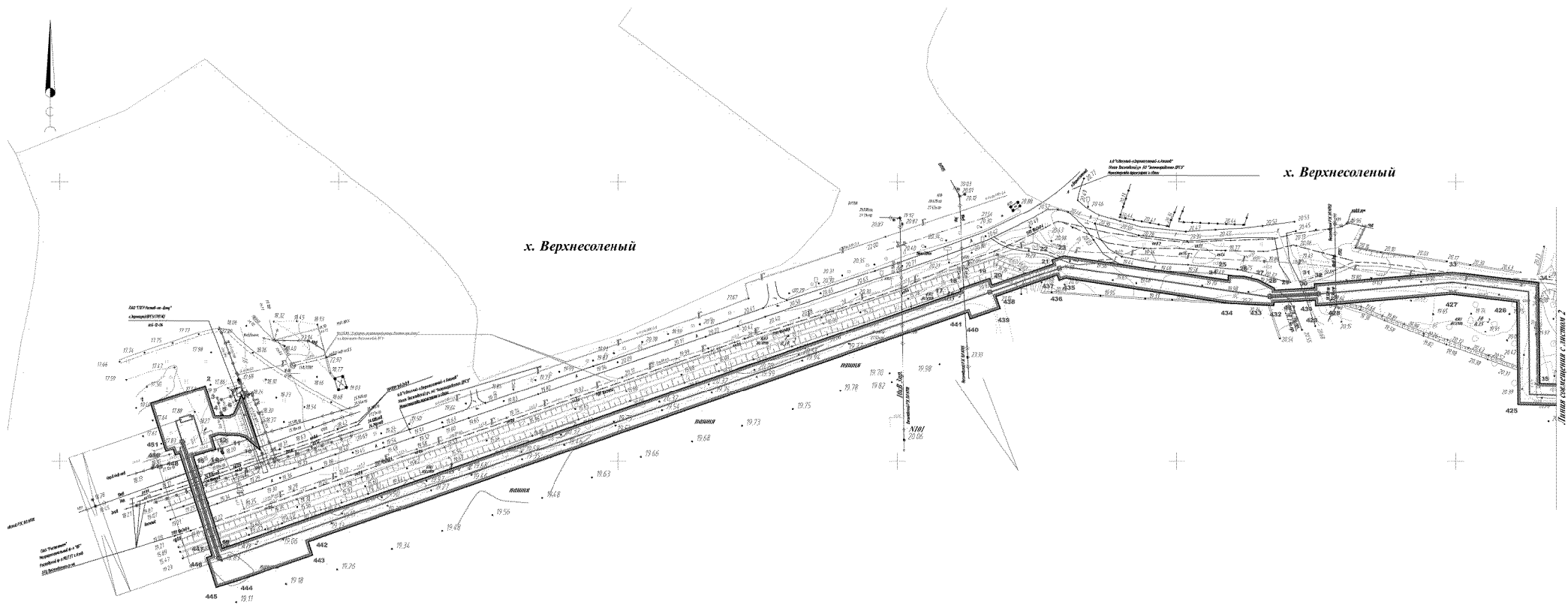
Начальник управления  
документационного обеспечения  
Правительства Ростовской области

В.В. Лозин





ЧЕРТЕЖ

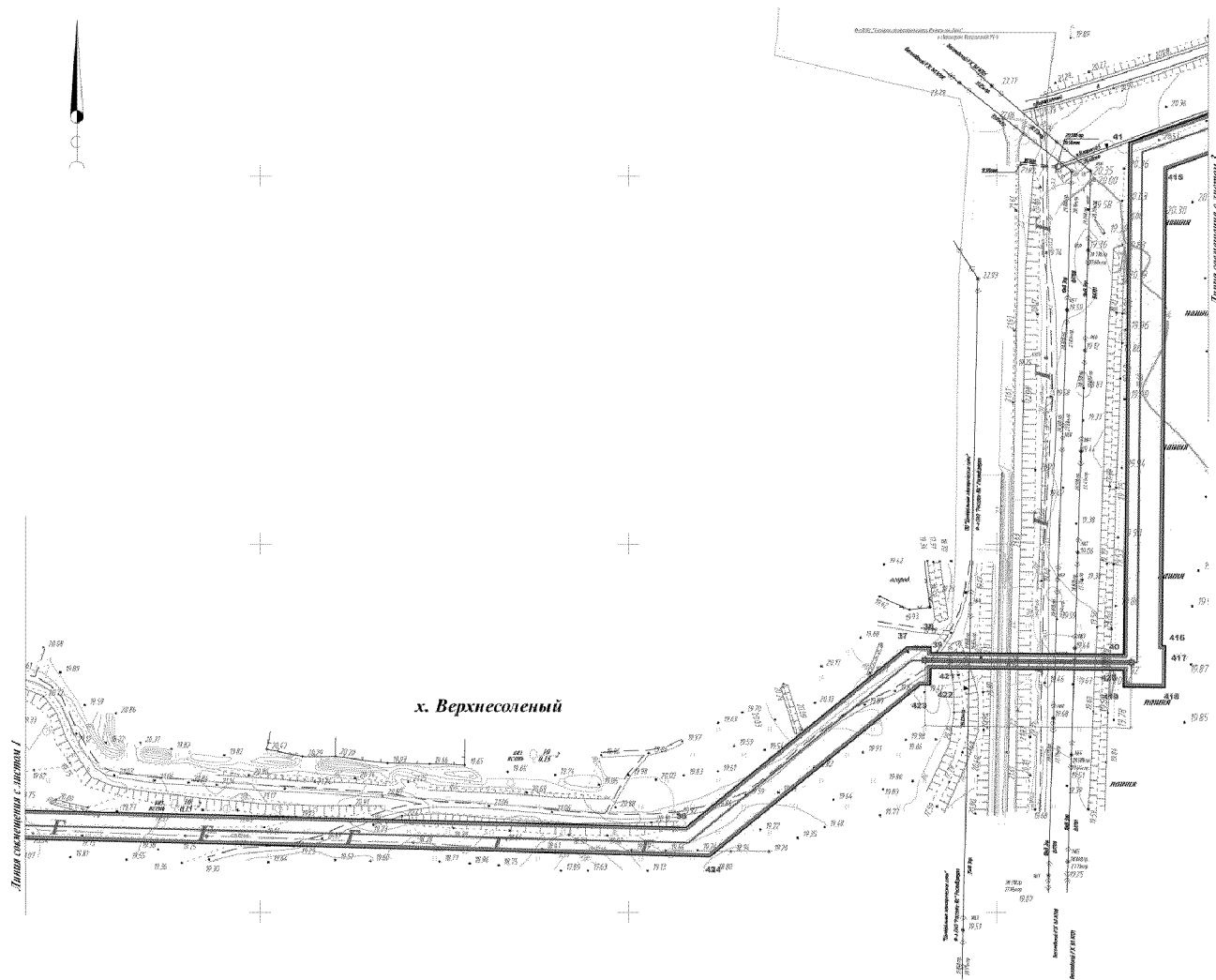
границ зон планируемого размещения линейного объекта «Газопровод межпоселковый от х. Нижнесоленый к х. Малая Балабинка,  
х. Цугейкин, п. Садковский Веселовского района с отводами на х. Старокузнецовский, х. Лиманский Семикаракорского района Ростовской области»









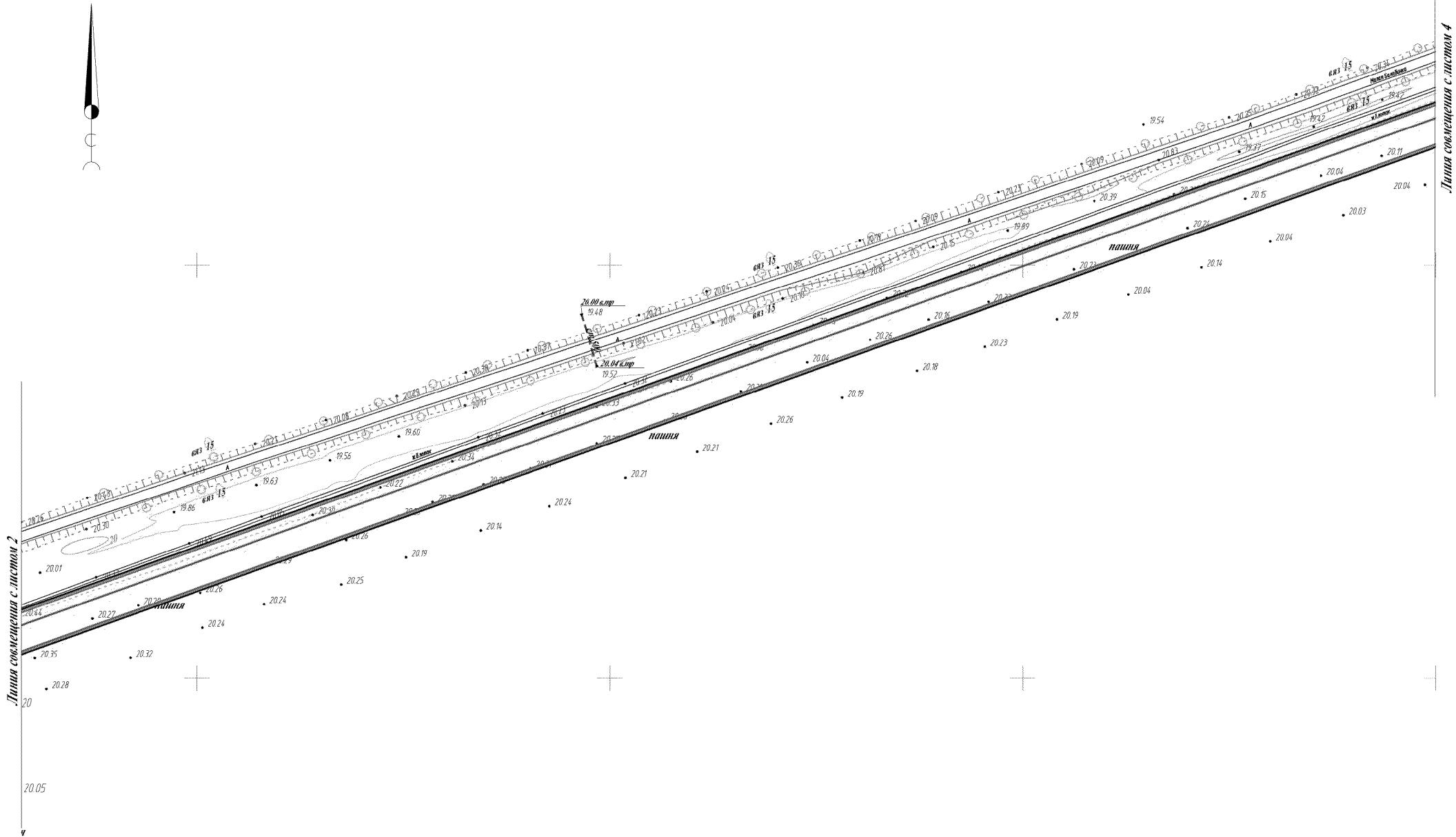
Условные обозначения:

-  — граница подготовки проекта планировки;
-  — граница зоны планируемого размещения линейного объекта;
- 1** — номер характерной точки границы зоны планируемого размещения линейного объекта;
-  — проектируемый линейный объект;
-  — граница населенного пункта.








Условные обозначения:

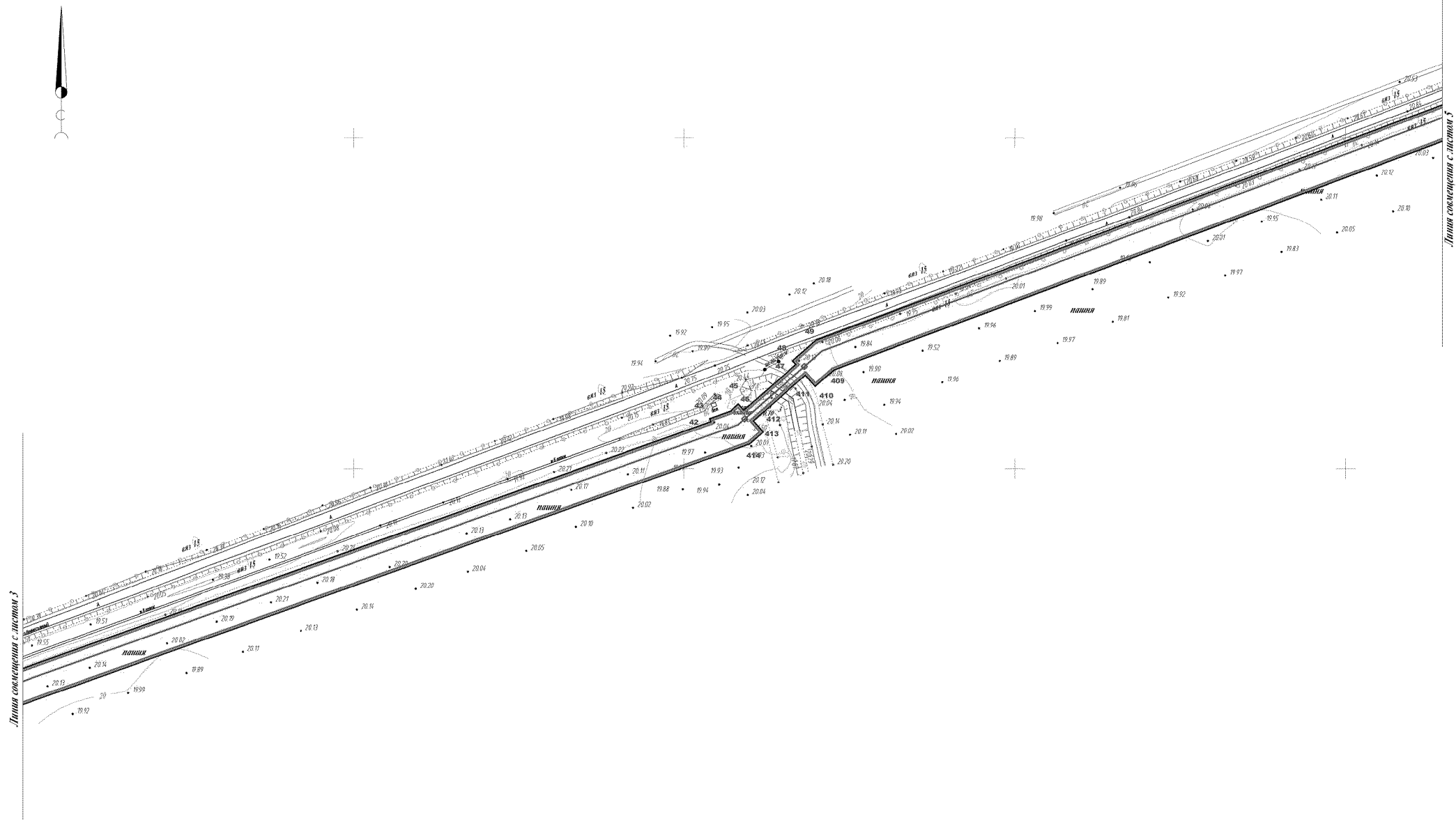
-  — граница подготовки проекта планировки;
-  — граница зоны планируемого размещения линейного объекта;
- 1** — номер характерной точки границы зоны планируемого размещения линейного объекта;
-  — проектируемый линейный объект;
-  — граница населенного пункта.







## Условные обозначения:

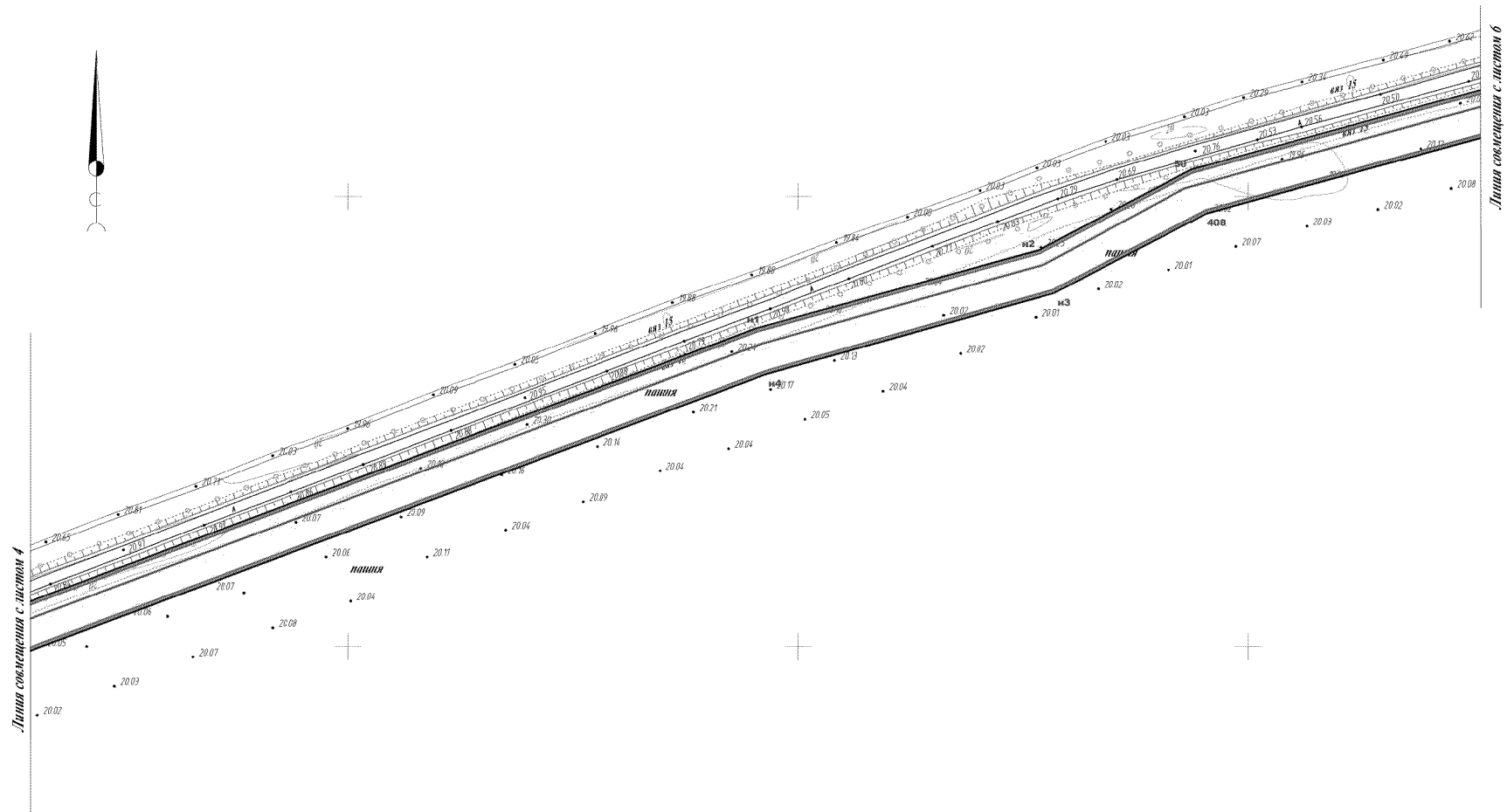
-  - граница подготовки проекта планировки;
-  - граница зоны планируемого размещения линейного объекта;
-  - номер характерной точки границы зоны планируемого размещения линейного объекта;
-  - проектируемый линейный объект;
-  - граница населенного пункта.








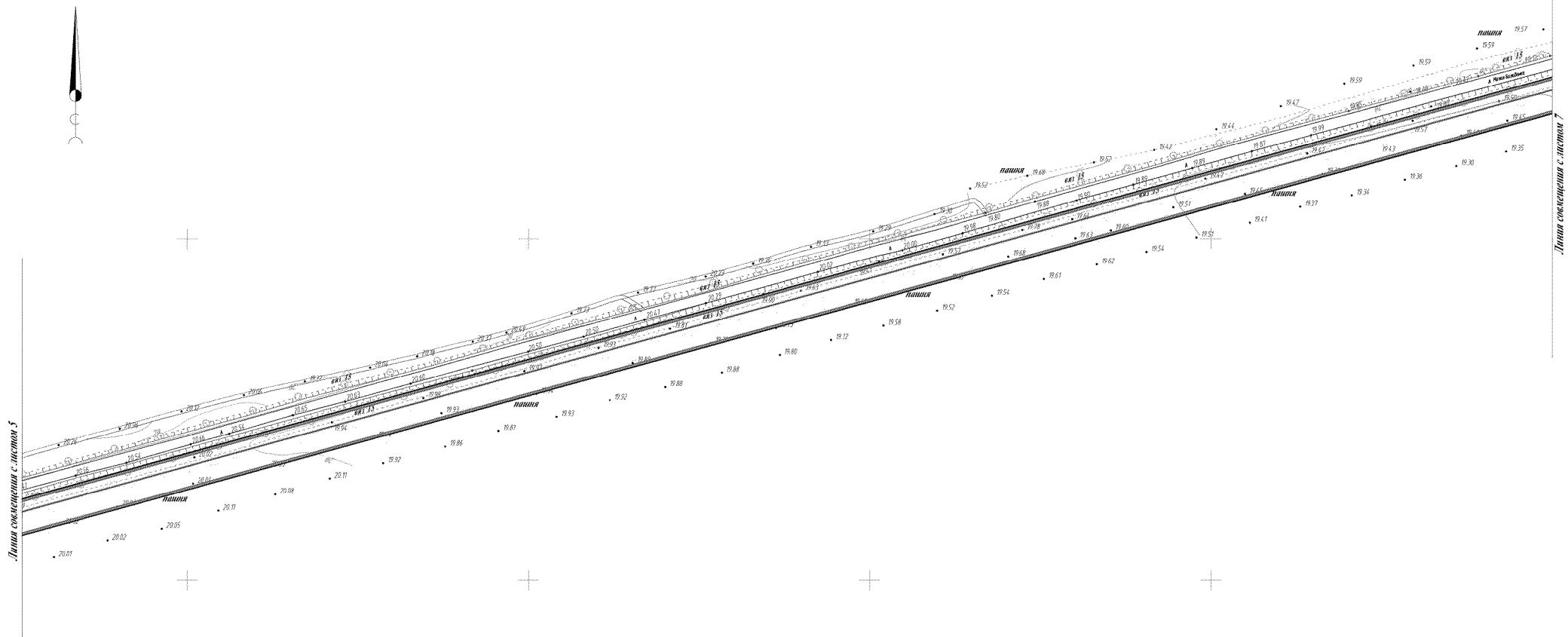
## Условные обозначения:

-  - граница подготовки проекта планировки;
-  - граница зоны планируемого размещения линейного объекта;
-  - номер характерной точки границы зоны планируемого размещения линейного объекта;
-  - проектируемый линейный объект.



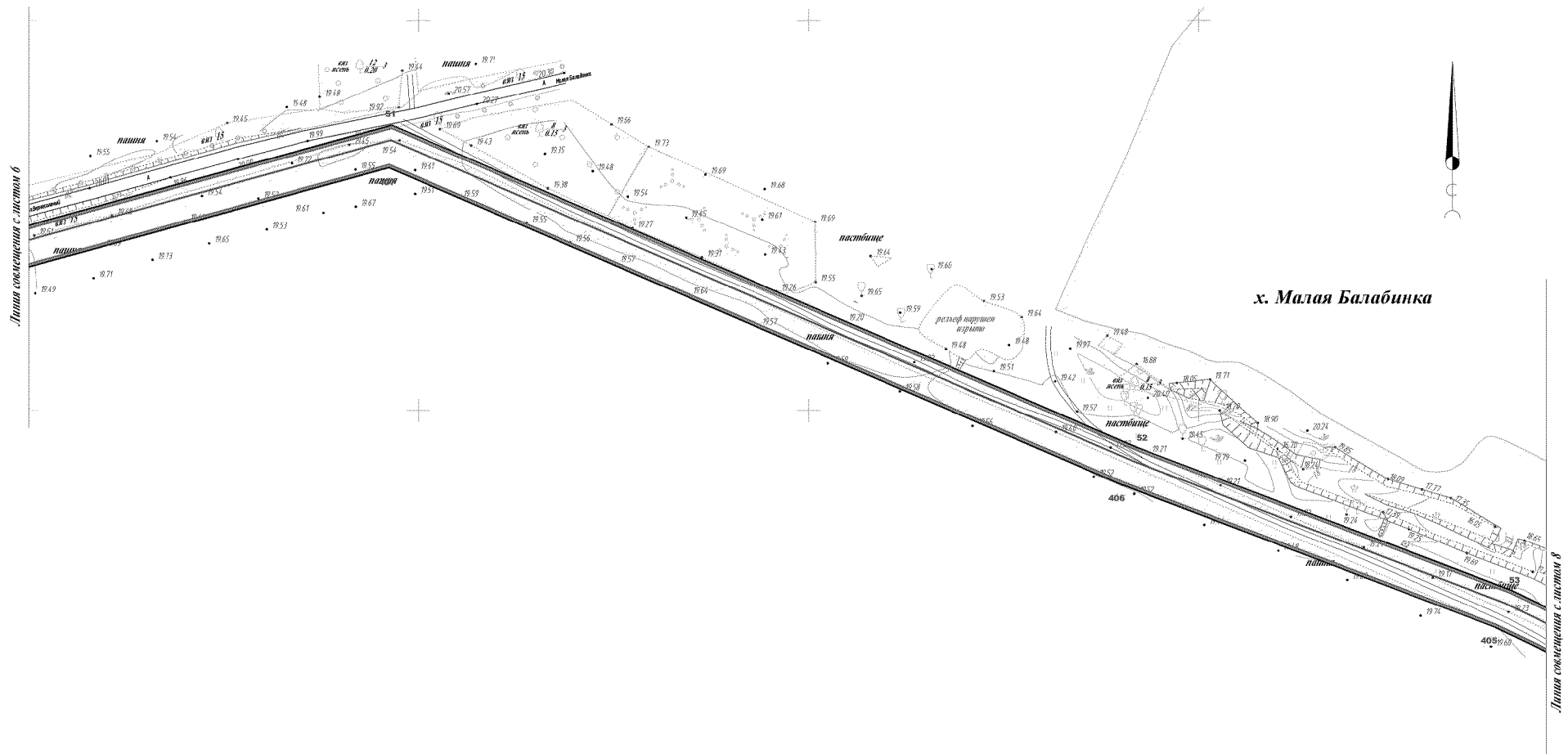
Условные обозначения:

-  — граница подготовки проекта планировки;
-  — граница зоны планируемого размещения линейного объекта;
- 1** — номер характерной точки границы зоны планируемого размещения линейного объекта;
-  — проектируемый линейный объект.







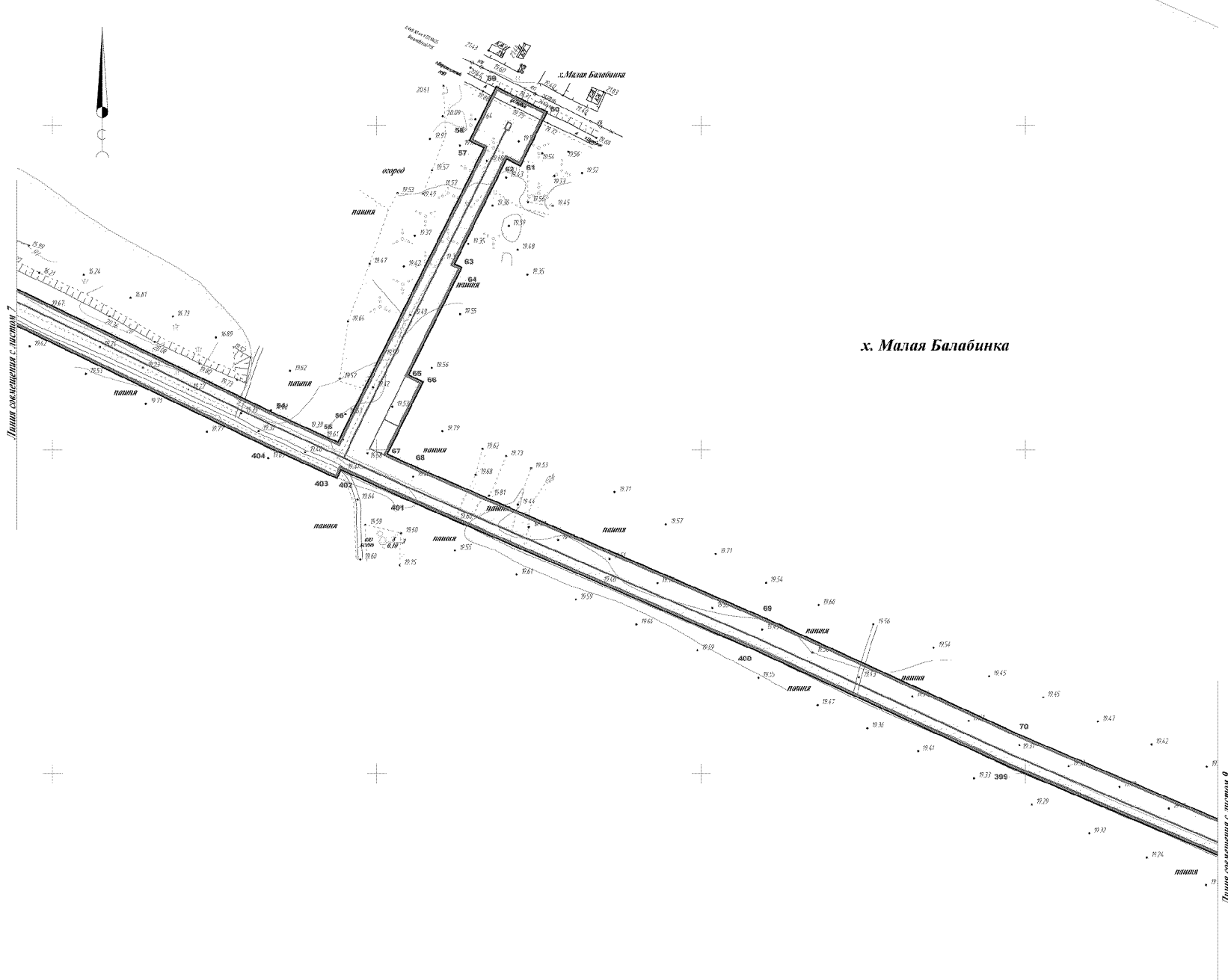
Условные обозначения:

- граница подготовки проекта планировки;
- граница зоны планируемого размещения линейного объекта;
- 1** — номер характерной точки границы зоны планируемого размещения линейного объекта;
- проектируемый линейный объект.








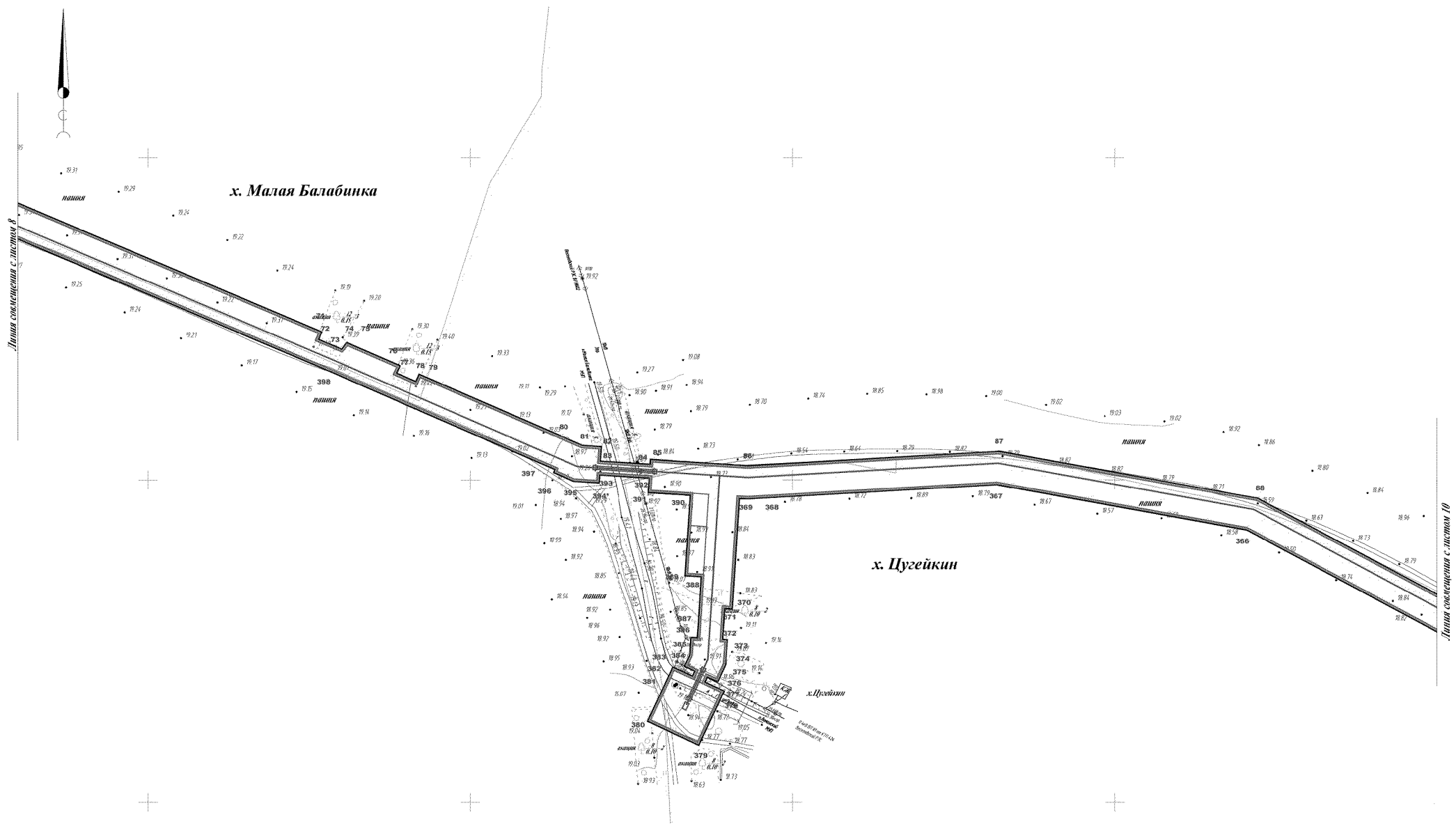
Условные обозначения:

-  — граница подготовки проекта планировки;
-  — граница зоны планируемого размещения линейного объекта;
- 1** — номер характерной точки границы зоны планируемого размещения линейного объекта;
-  — проектируемый линейный объект;
-  — граница населенного пункта.








## Условные обозначения:

-  - граница подготовки проекта планировки;
-  - граница зоны планируемого размещения линейного объекта;
-  - номер характерной точки границы зоны планируемого размещения линейного объекта;
-  - проектируемый линейный объект;
-  - граница населенного пункта.





## Условные обозначения:

-  - граница подготовки проекта планировки;
-  - граница зоны планируемого размещения линейного объекта;
-  - номер характерной точки границы зоны планируемого размещения линейного объекта;
-  - проектируемый линейный объект;
-  - граница населенного пункта.

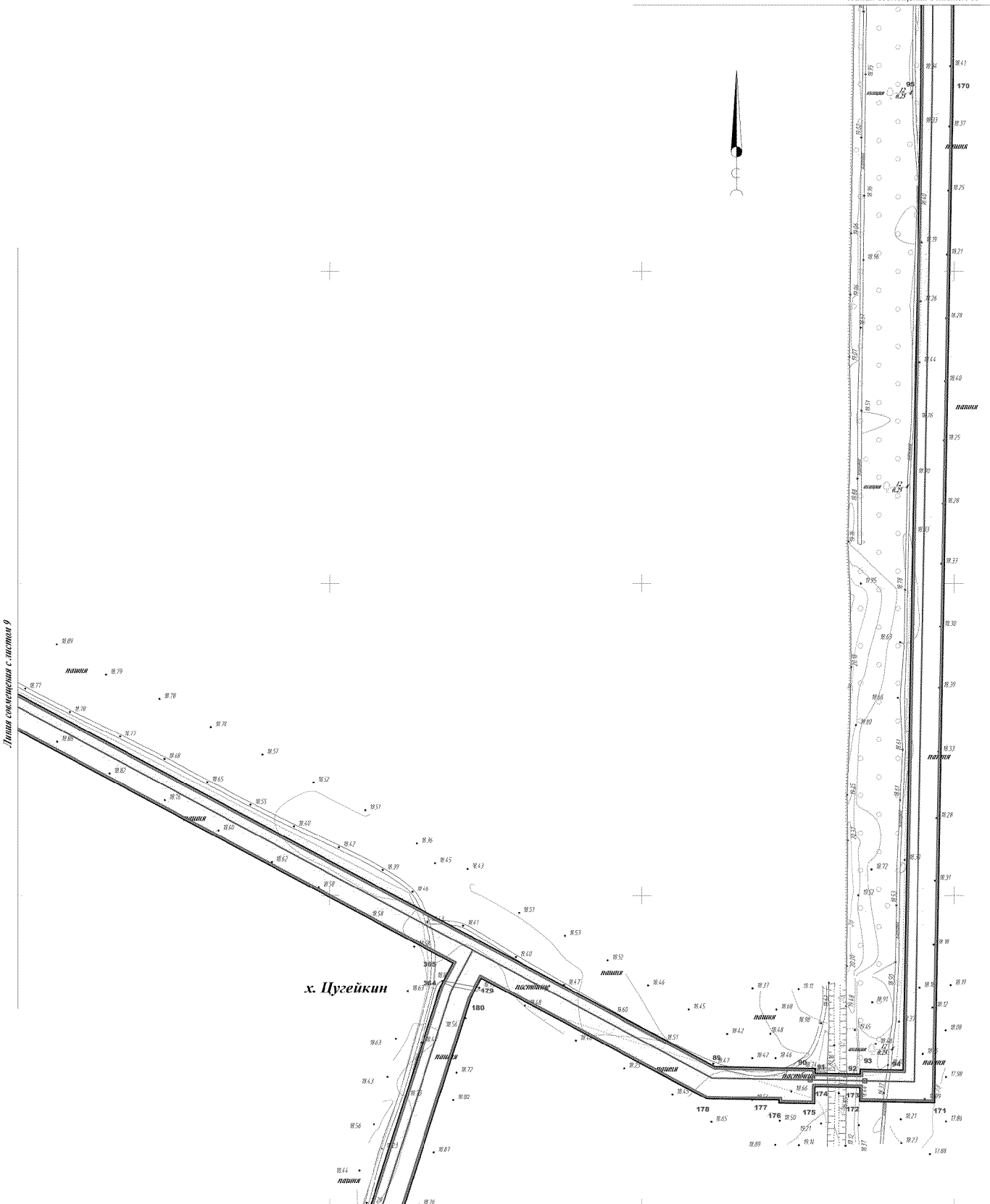
Линия совмещения с листом 11








Линия совмещения с листом 9

х. Цугейкин

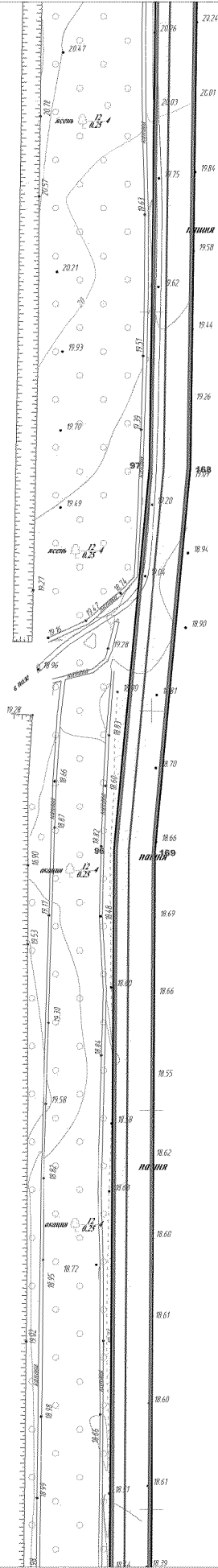
Линия совмещения с листом 22



## Условные обозначения:





-  - граница подготовки проекта планировки;
-  - граница зоны планируемого размещения линейного объекта;
-  - номер характерной точки границы зоны планируемого размещения линейного объекта;
-  - проектируемый линейный объект;
-  - граница населенного пункта.

Линия совмещения с листом 12

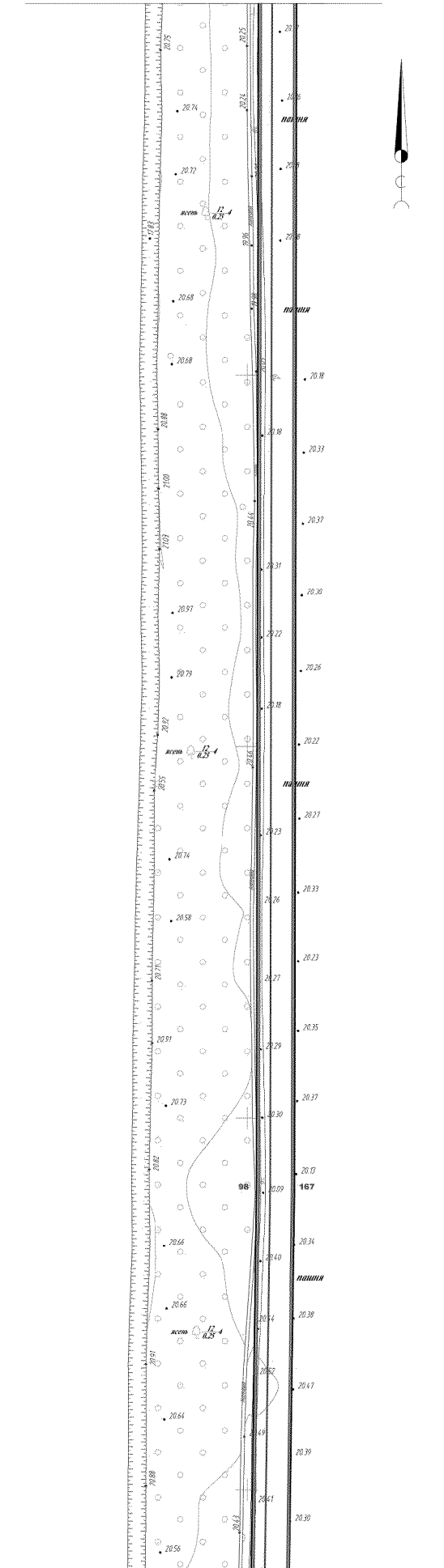


Линия совмещения с листом 10

## Условные обозначения:





-  - граница подготовки проекта планировки;
-  - граница зоны планируемого размещения линейного объекта;
-  - номер характерной точки границы зоны планируемого размещения линейного объекта;
-  - проектируемый линейный объект.

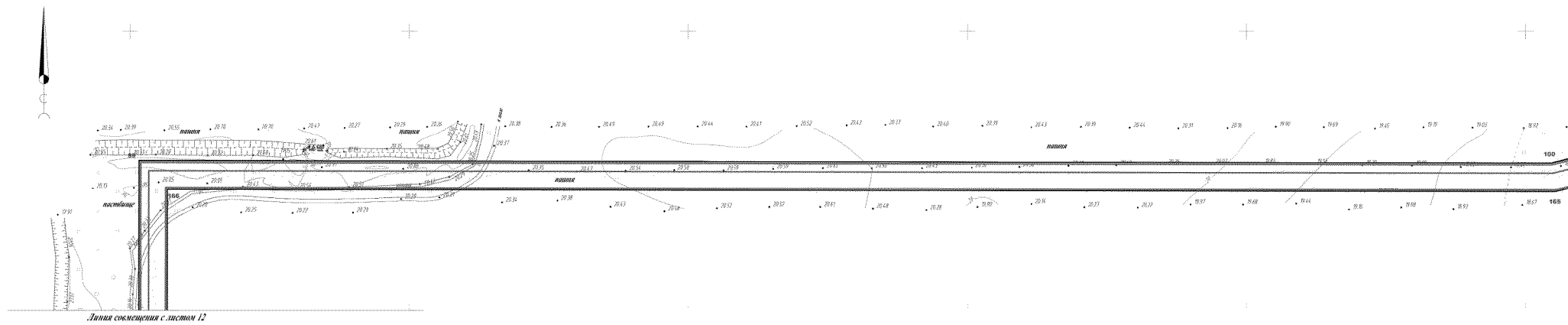
Линия совмещения с листом 13







Линия совмещения с листом 11

## Условные обозначения:

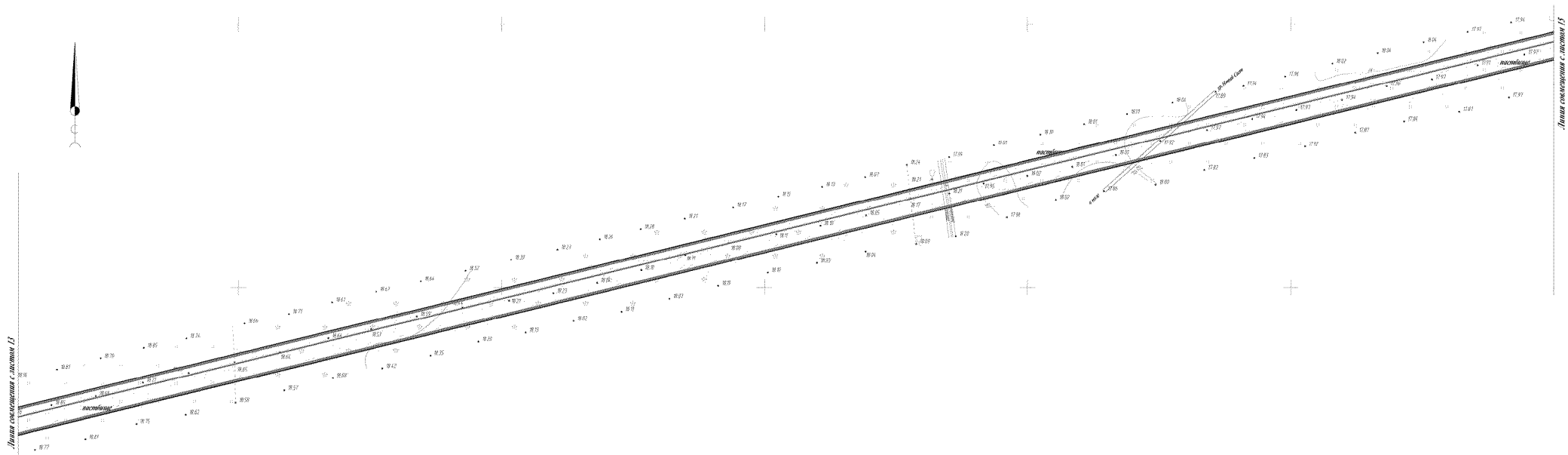
-  - граница подготовки проекта планировки;
-  - граница зоны планируемого размещения линейного объекта;
-  - номер характерной точки границы зоны планируемого размещения линейного объекта;
-  - проектируемый линейный объект.






## Условные обозначения:

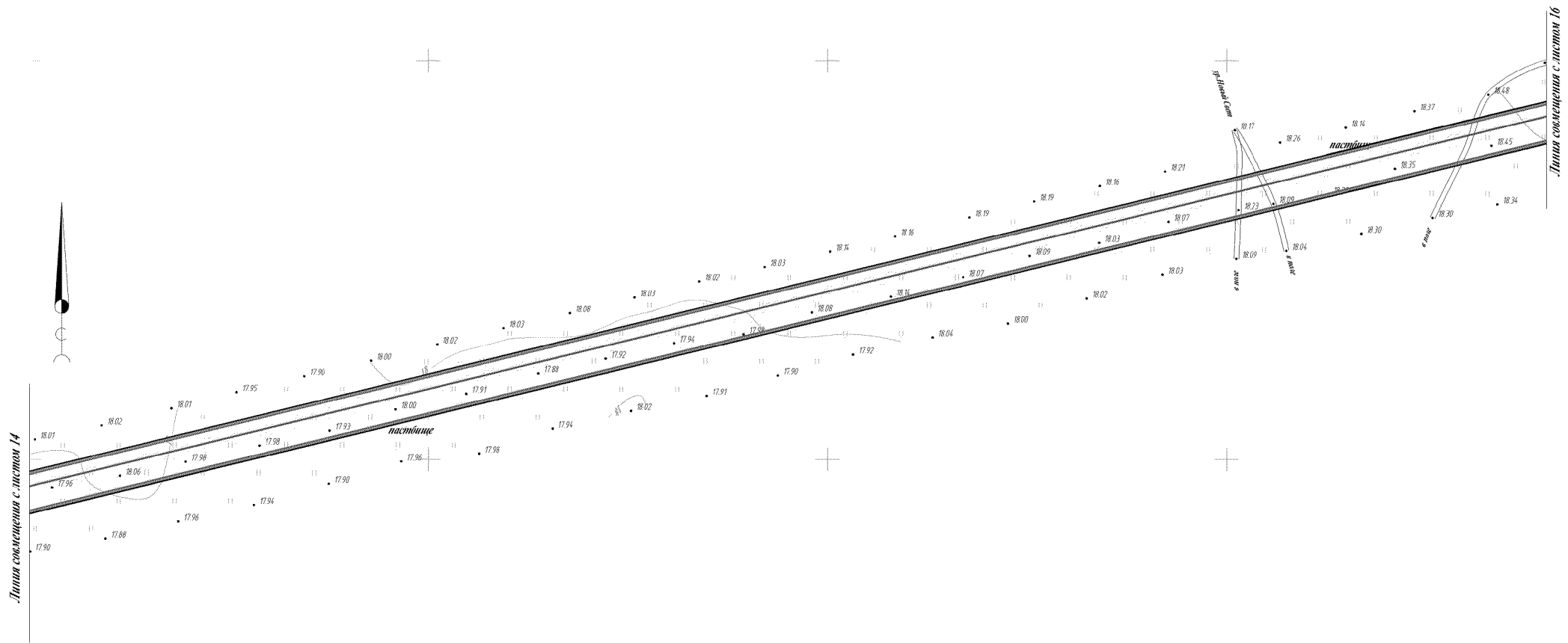
-  — граница подготовки проекта планировки;
-  — граница зоны планируемого размещения линейного объекта;
-  — номер характерной точки границы зоны планируемого размещения линейного объекта;
-  — проектируемый линейный объект.








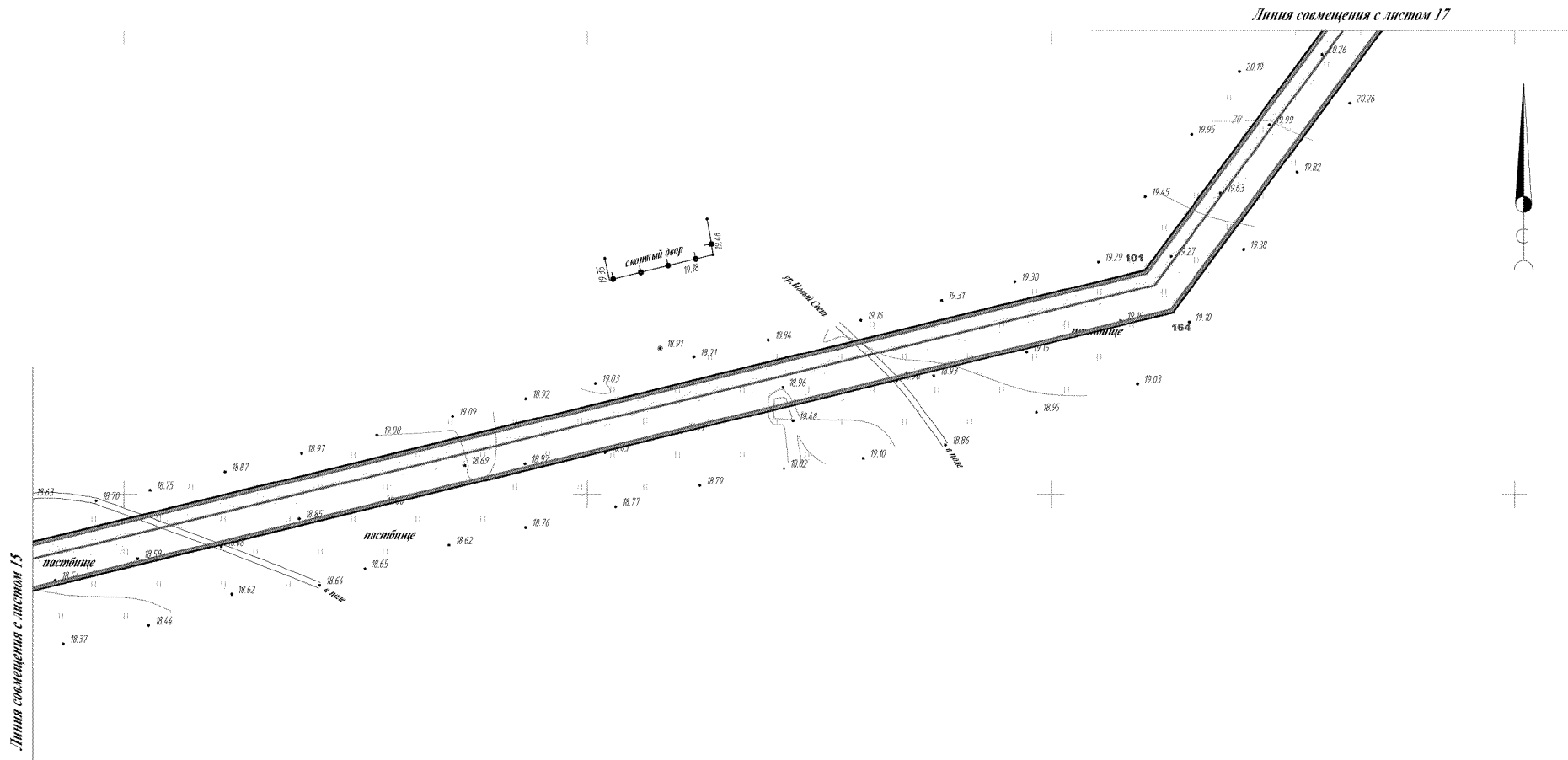
## Условные обозначения:

-  — граница подготовки проекта планировки;
-  — граница зоны планируемого размещения линейного объекта;
- 1** — номер характерной точки границы зоны планируемого размещения линейного объекта;
-  — проектируемый линейный объект.






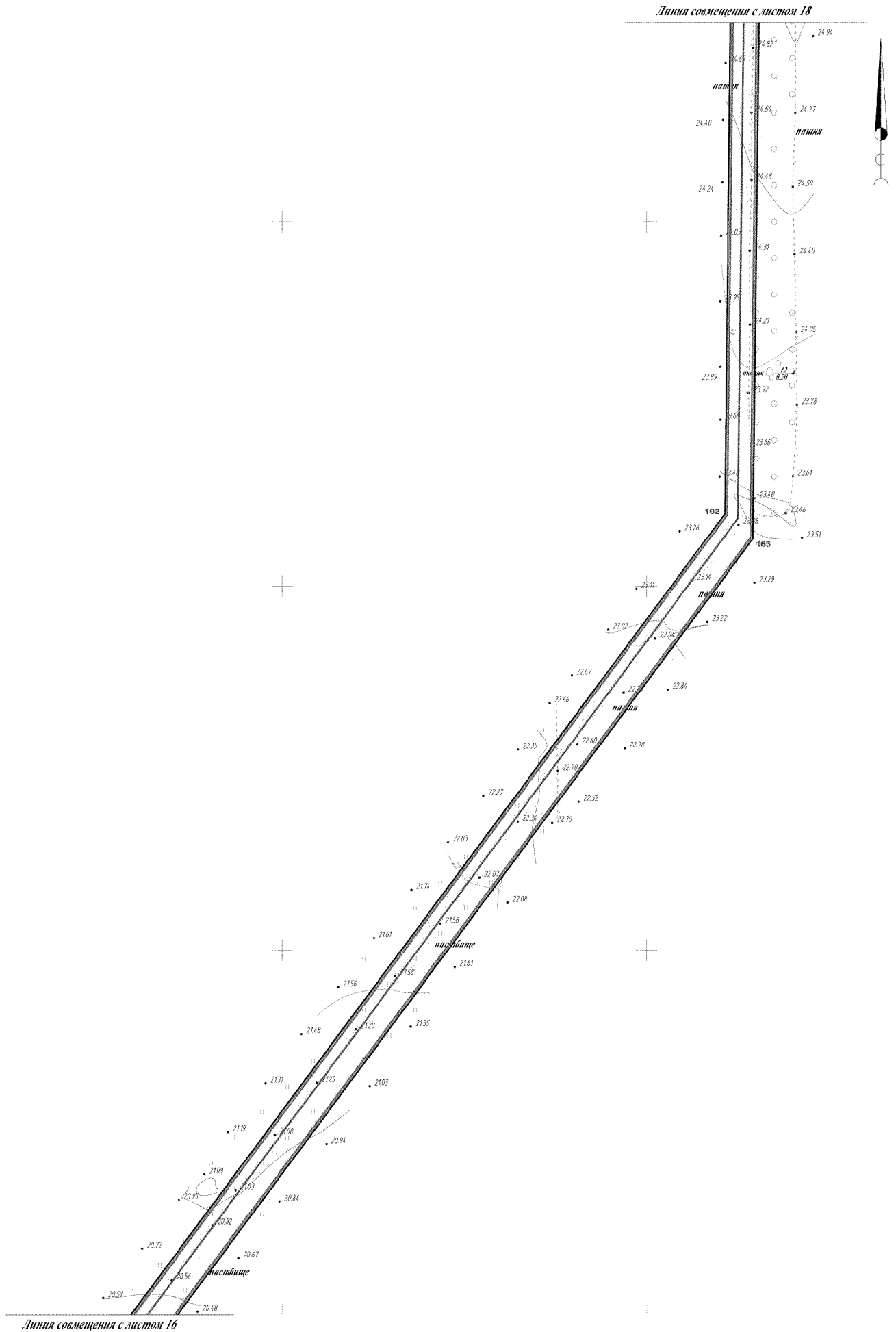
Условные обозначения:

-  — граница подготовки проекта планировки;
-  — граница зоны планируемого размещения линейного объекта;
- 1** — номер характерной точки границы зоны планируемого размещения линейного объекта;
-  — проектируемый линейный объект.







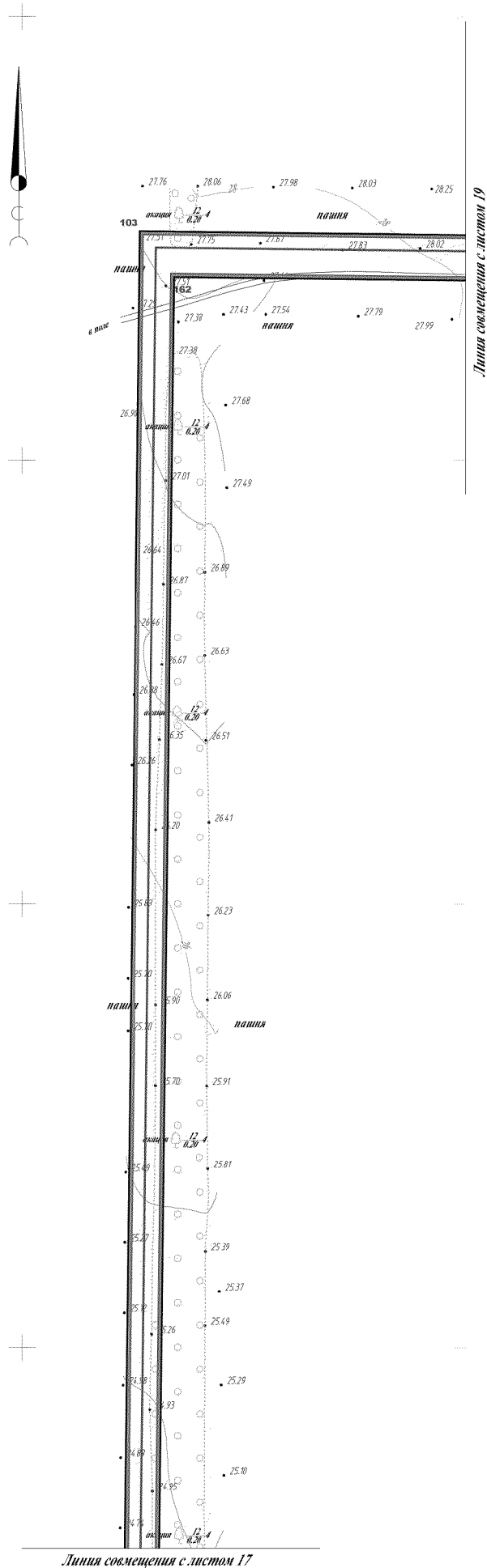
Условные обозначения:

-  — граница подготовки проекта планировки;
-  — граница зоны планируемого размещения линейного объекта;
- 1** — номер характерной точки границы зоны планируемого размещения линейного объекта;
-  — проектируемый линейный объект.







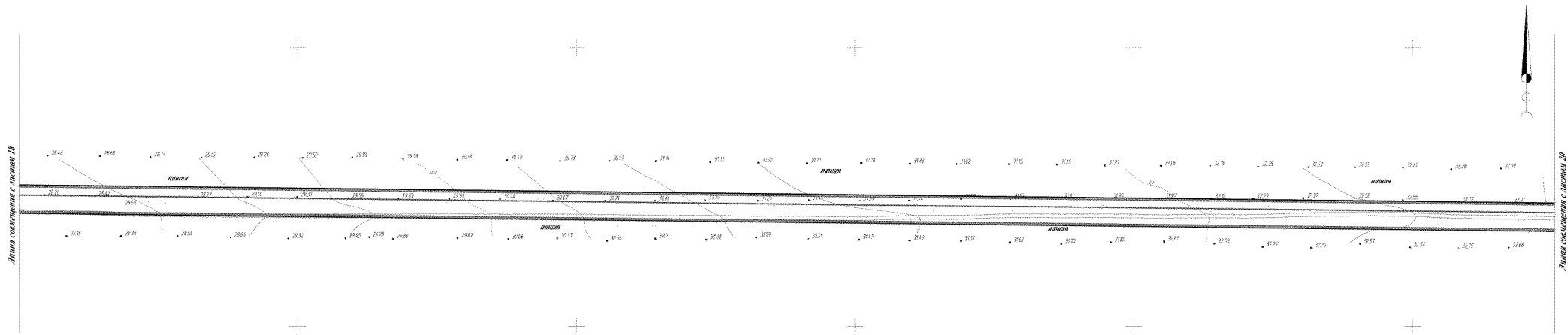
## Условные обозначения:

-  - граница подготовки проекта планировки;
-  - граница зоны планируемого размещения линейного объекта;
-  - номер характерной точки границы зоны планируемого размещения линейного объекта;
-  - проектируемый линейный объект.






## Условные обозначения:

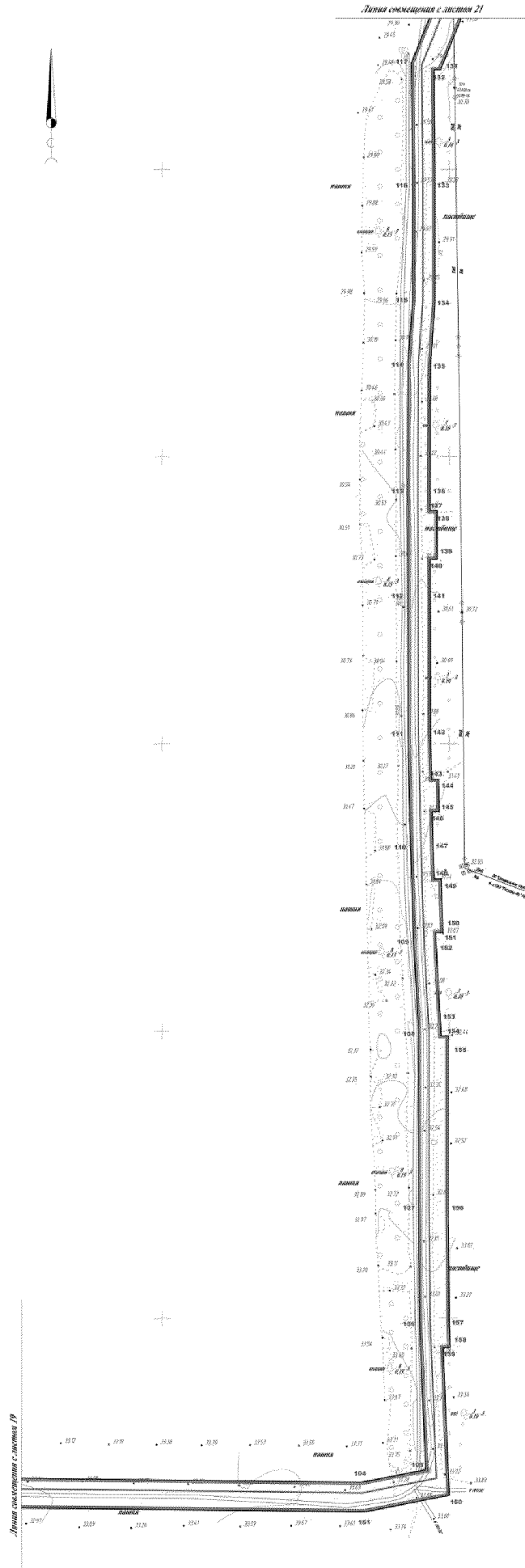
-  - граница подготовки проекта планировки;
-  - граница зоны планируемого размещения линейного объекта;
-  - номер характерной точки границы зоны планируемого размещения линейного объекта;
-  - проектируемый линейный объект.







## Условные обозначения:

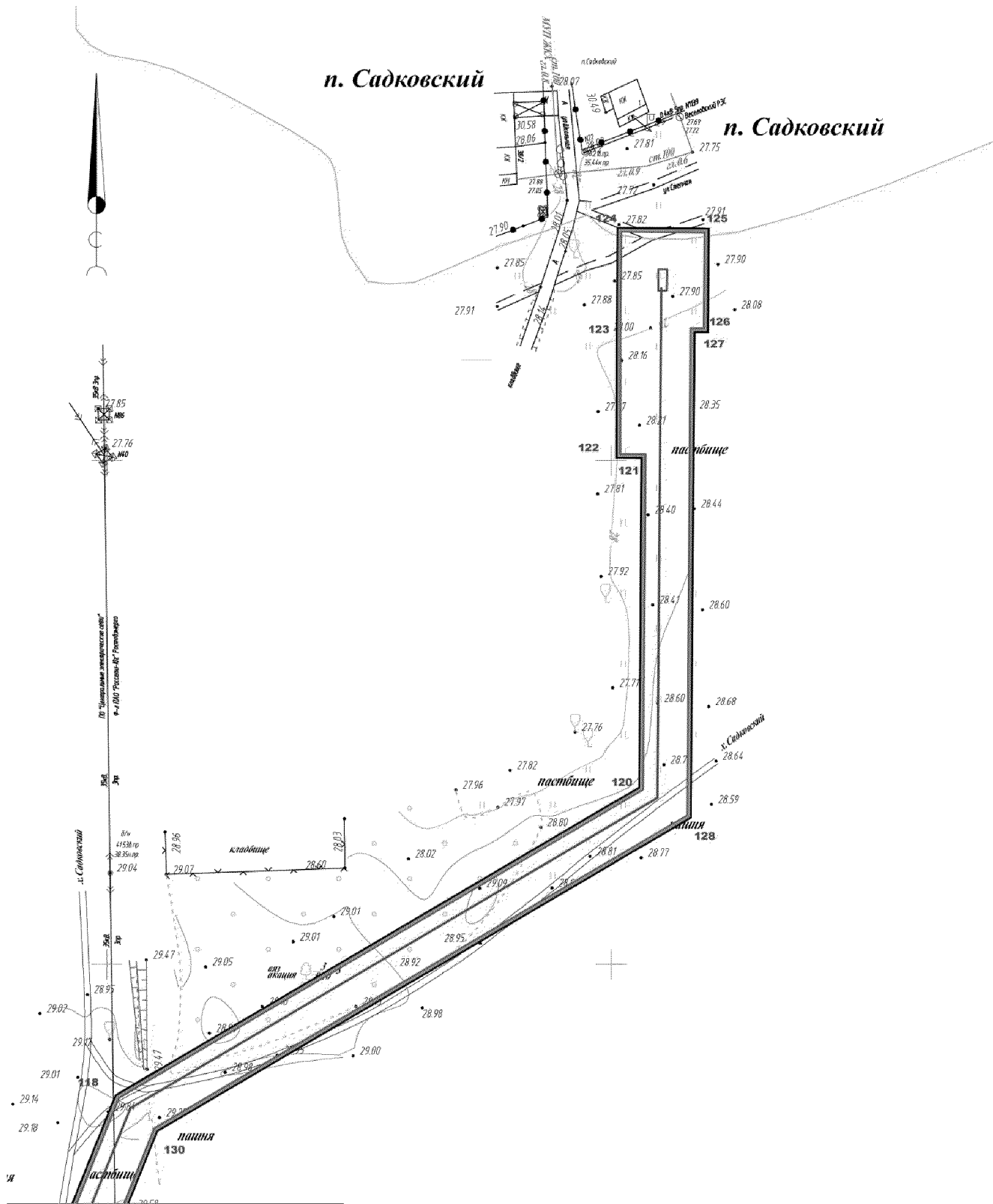
-  - граница подготовки проекта планировки;
-  - граница зоны планируемого размещения линейного объекта;
- 1** - номер характерной точки границы зоны планируемого размещения линейного объекта;
-  - проектируемый линейный объект.









## Условные обозначения:

-  - граница подготовки проекта планировки;
-  - граница зоны планируемого размещения линейного объекта;
-  - номер характерной точки границы зоны планируемого размещения линейного объекта;
-  - проектируемый линейный объект.








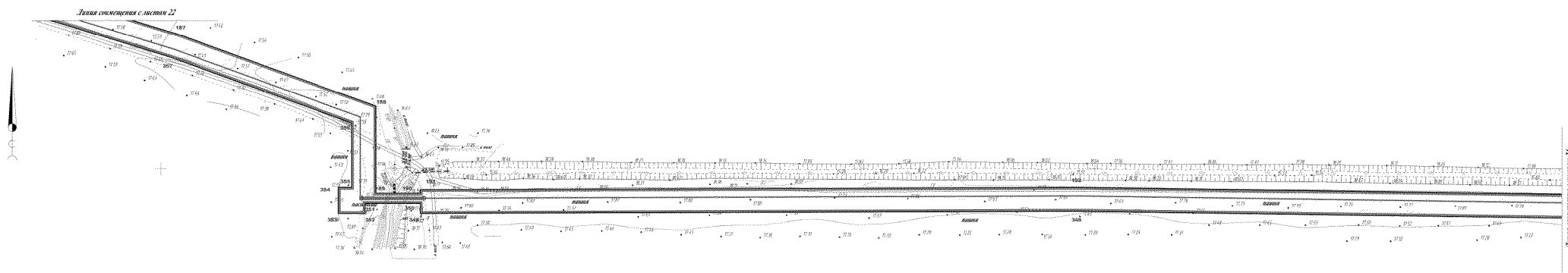
Условные обозначения:

-  - граница подготовки проекта планировки;
-  - граница зоны планируемого размещения линейного объекта;
- 1** - номер характерной точки границы зоны планируемого размещения линейного объекта;
-  - проектируемый линейный объект;
-  - граница населенного пункта.







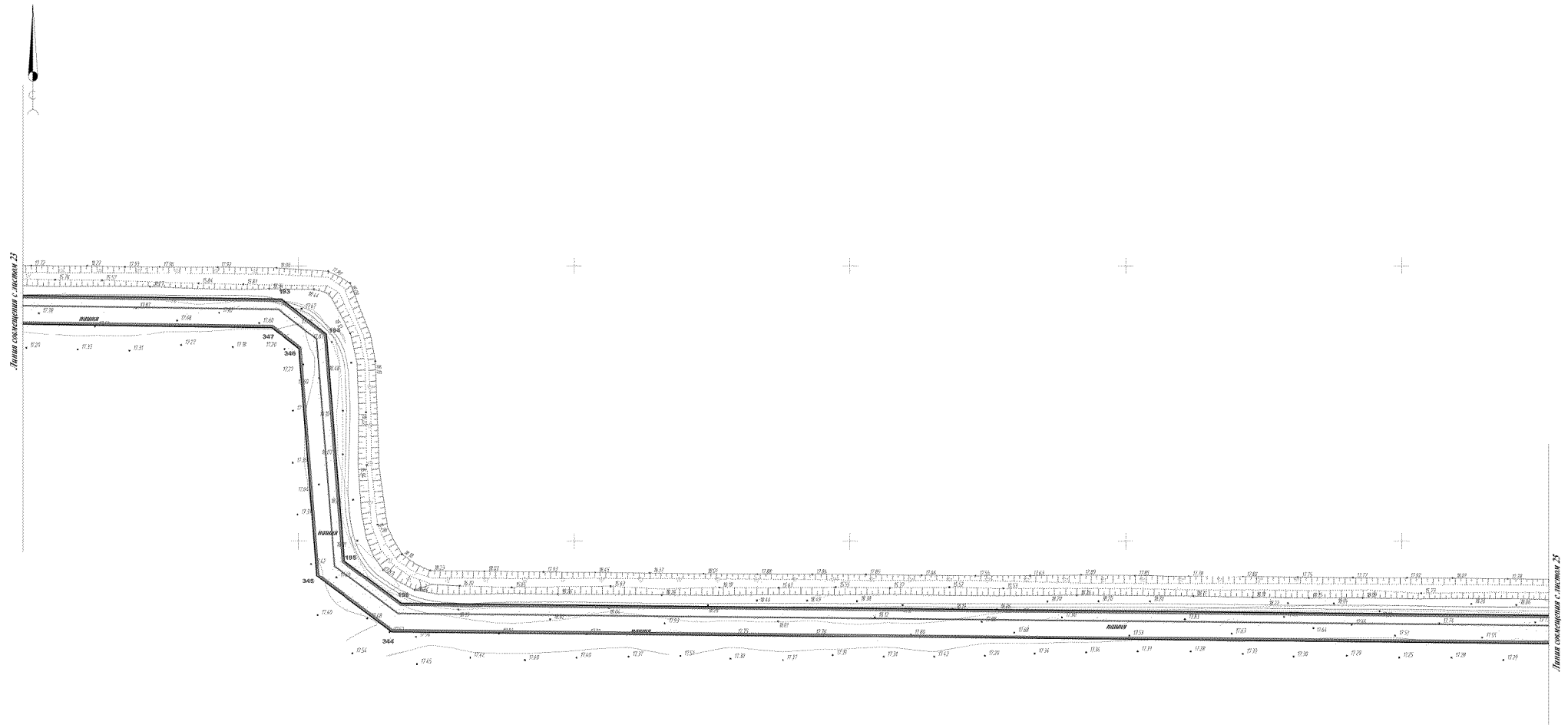
## Условные обозначения:

-  - граница подготовки проекта планировки;
-  - граница зоны планируемого размещения линейного объекта;
-  - номер характерной точки границы зоны планируемого размещения линейного объекта;
-  - проектируемый линейный объект;
-  - граница населенного пункта.







## Условные обозначения:

-  — граница подготовки проекта планировки;
-  — граница зоны планируемого размещения линейного объекта;
-  — номер характерной точки границы зоны планируемого размещения линейного объекта;
-  — проектируемый линейный объект.







Условные обозначения:

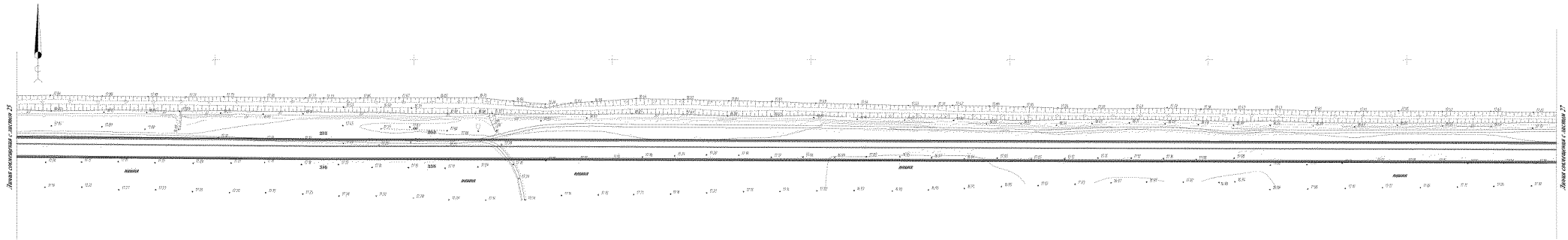
-  — граница подготовки проекта планировки;
-  — граница зоны планируемого размещения линейного объекта;
- 1** — номер характерной точки границы зоны планируемого размещения линейного объекта;
-  — проектируемый линейный объект.






Условные обозначения:


-  — граница подготовки проекта планировки;
-  — граница зоны планируемого размещения линейного объекта;
-  — номер характерной точки границы зоны планируемого размещения линейного объекта;
-  — проектируемый линейный объект.









## Условные обозначения:

-  - граница подготовки проекта планировки;
-  - граница зоны планируемого размещения линейного объекта;
- 1** - номер характерной точки границы зоны планируемого размещения линейного объекта;
-  - проектируемый линейный объект.







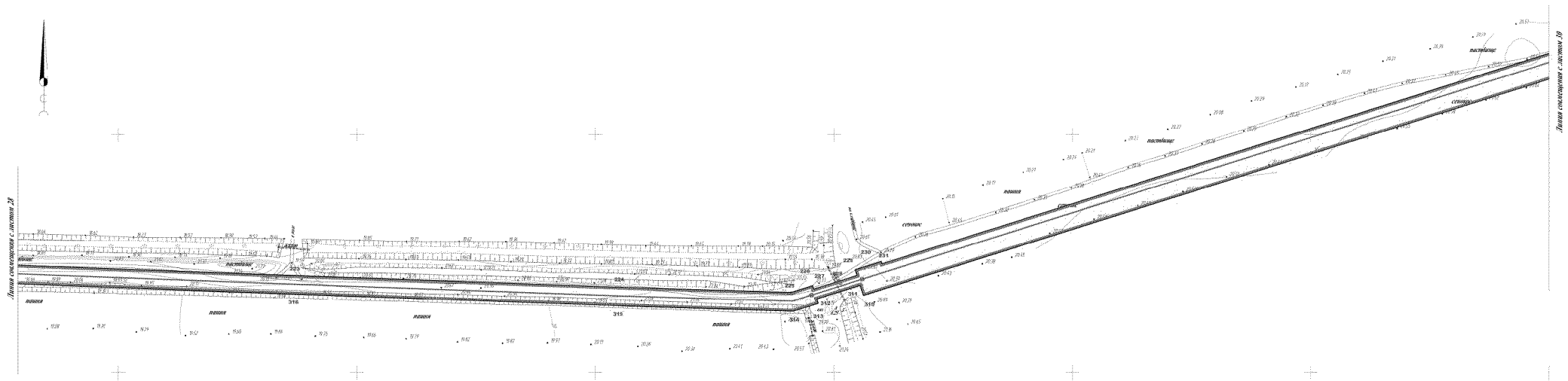
### Условные обозначения:

-  — граница подготовки проекта планировки;
-  — граница зоны планируемого размещения линейного объекта;
- 1** — номер характерной точки границы зоны планируемого размещения линейного объекта;
-  — проектируемый линейный объект.






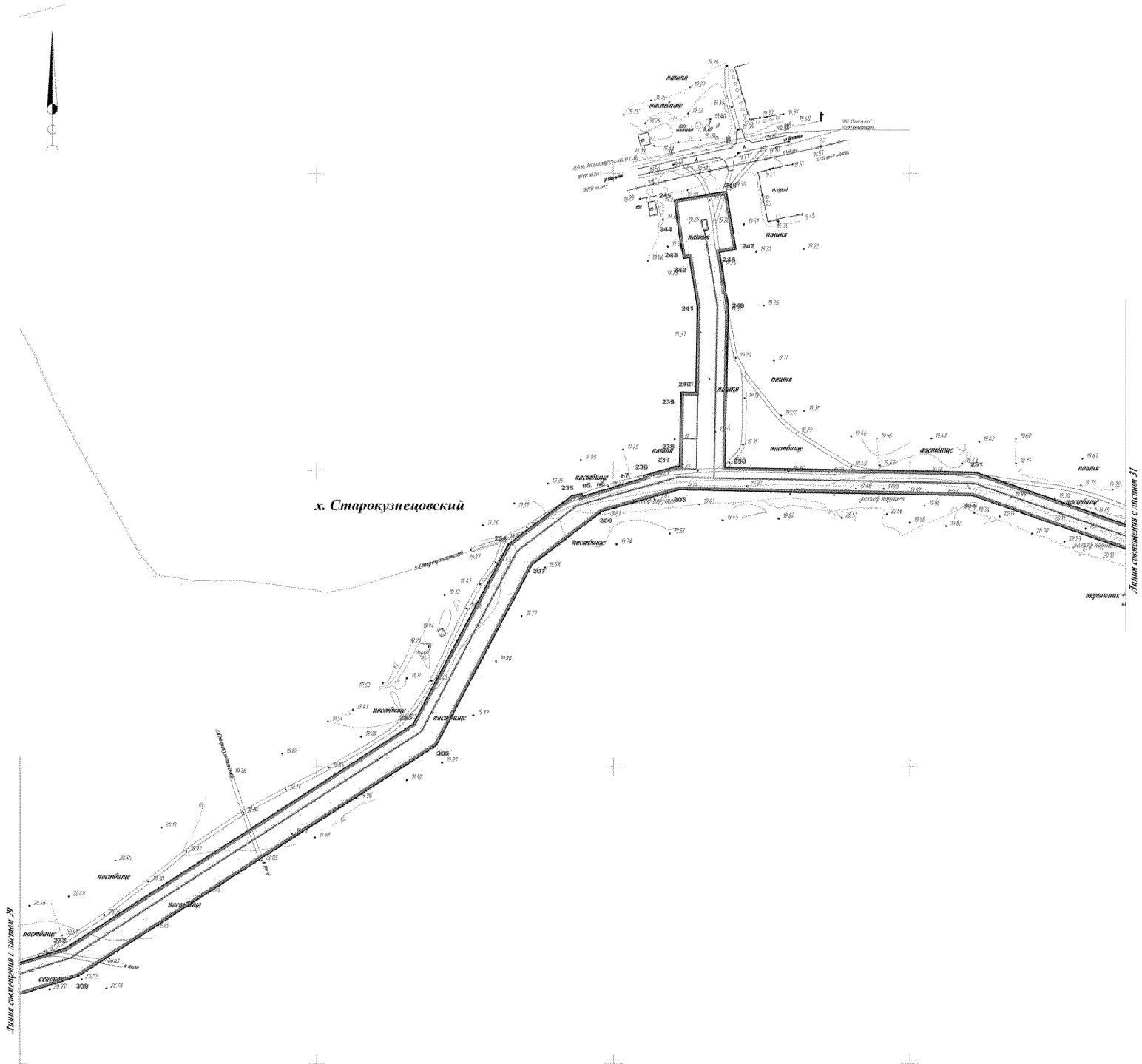
Условные обозначения:

-  - граница подготовки проекта планировки;
-  - граница зоны планируемого размещения линейного объекта;
-  - номер характерной точки границы зоны планируемого размещения линейного объекта;
-  - проектируемый линейный объект.








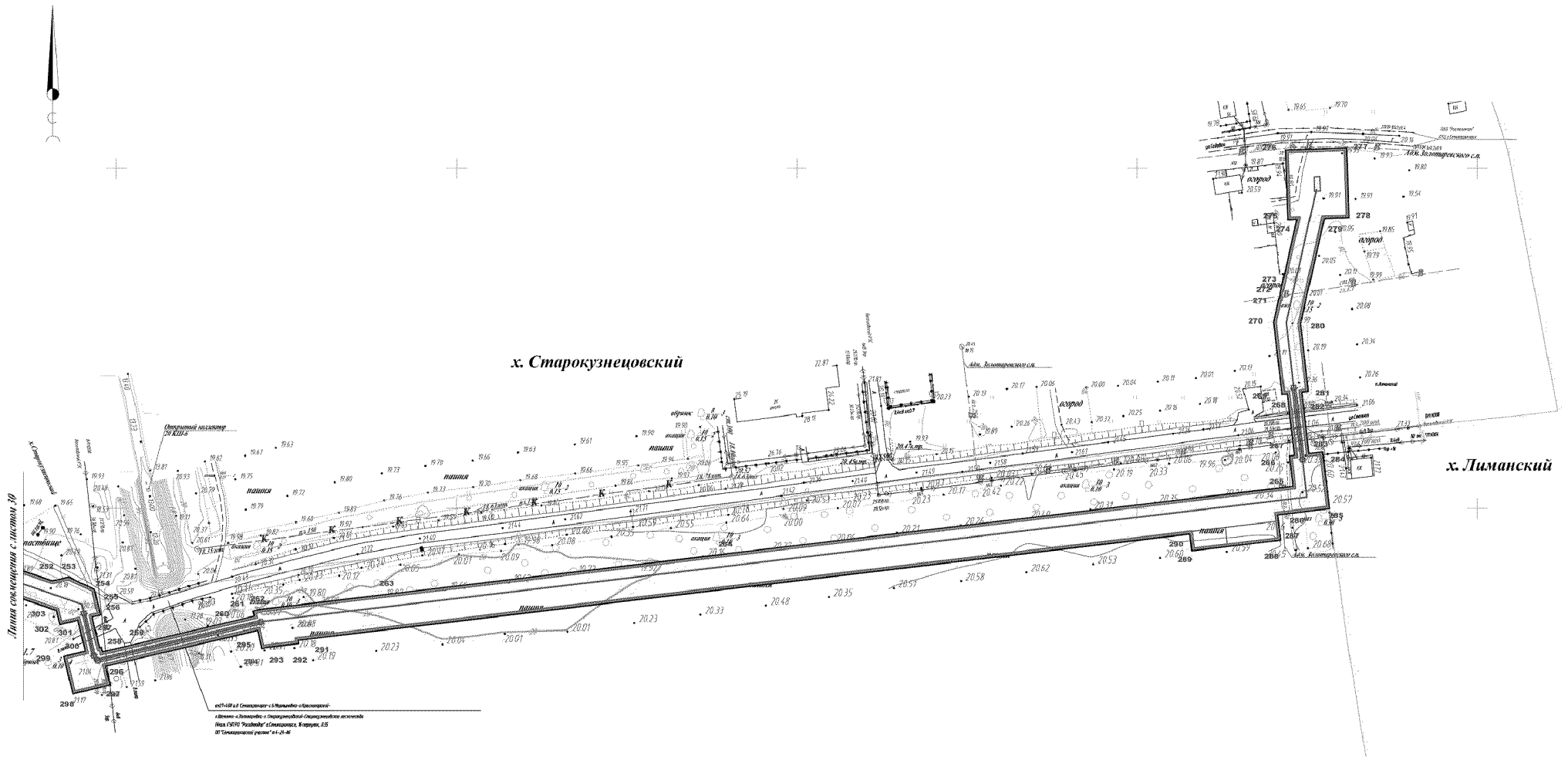
Условные обозначения:

-  — граница подготовки проекта планировки;
-  — граница зоны планируемого размещения линейного объекта;
- 1** — номер характерной точки границы зоны планируемого размещения линейного объекта;
-  — проектируемый линейный объект.



## Условные обозначения:

-  - граница подготовки проекта планировки;
-  - граница зоны планируемого размещения линейного объекта;
-  - номер характерной точки границы зоны планируемого размещения линейного объекта;
-  - проектируемый линейный объект;
-  - граница населенного пункта.



Приложение № 3  
к постановлению  
Правительства  
Ростовской области  
от 13.09.2021 № 752

**ПОЛОЖЕНИЕ**  
о размещении линейного объекта  
«Газопровод межпоселковый от х. Нижнесоленый  
к х. Малая Балабинка, х. Цугейкин, п. Садковский Веселовского  
района с отводами на х. Старокузнецовский, х. Лиманский  
Семикаракорского района Ростовской области»

**1. Общие положения**

Проект планировки территории размещения линейного объекта «Газопровод межпоселковый от х. Нижнесоленый к х. Малая Балабинка, х. Цугейкин, п. Садковский Веселовского района с отводами на х. Старокузнецовский, х. Лиманский Семикаракорского района Ростовской области» (далее – проект планировки, линейный объект) выполнен в целях обеспечения проведения работ по строительству линейного объекта.

Основная задача проекта планировки – установление границы зоны планируемого размещения линейного объекта.

**2. Положение о размещении линейного объекта**

Проект планировки выполнен в границах Веселовского района и Семикаракорского района Ростовской области.

На основании существующей градостроительной ситуации, информации из государственного кадастра недвижимости, предложений по трассированию и планируемых параметров линейного объекта в проекте планировки установлена граница зоны планируемого размещения линейного объекта.

Каталог координат поворотных точек границы зоны планируемого размещения линейного объекта приведен в таблице № 1.

Таблица № 1

№ точки	X	Y
1	2	3
1	421440,44	2286667,04
2	421452,08	2286703,74
3	421431,02	2286710,41
4	421431,02	2286715,11
5	421431,07	2286721,87
6	421432,79	2286725,67



1	2	3
7	421436,94	2286727,55
8	421443,30	2286730,25
9	421411,93	2286740,90
10	421418,02	2286733,67
11	421419,61	2286728,91
12	421420,14	2286713,86
13	421418,15	2286707,57
14	421409,31	2286710,37
15	421404,19	2286694,12
16	421335,73	2286715,83
17	421520,51	2287247,21
18	421522,41	2287246,55
19	421528,98	2287265,44
20	421524,25	2287267,09
21	421540,34	2287313,37
22	421543,18	2287312,39
23	421545,53	2287319,16
24	421527,76	2287438,21
25	421531,24	2287438,39
26	421530,75	2287447,89
27	421528,43	2287458,11
28	421522,76	2287468,96
29	421520,88	2287468,87
30	421522,53	2287500,51
31	421525,53	2287500,36
32	421525,66	2287502,90
33	421533,76	2287597,88
34	421526,45	2287657,95
35	421454,29	2287658,72
36	421444,61	2288031,75
37	421542,67	2288151,80
38	421542,55	2288162,90
39	421539,55	2288162,87
40	421538,46	2288270,44
41	421816,91	2288273,26
42	422227,47	2289417,84
43	422229,35	2289417,17
44	422233,40	2289428,46
45	422237,17	2289432,76
46	422233,42	2289436,06
47	422262,78	2289469,49
48	422265,04	2289467,51

1	2	3
49	422276,31	2289480,35
н1	422540,23	2290181,96
н2	422574,90	2290307,34
50	422610,75	2290375,06
51	422944,87	2291586,44
52	422779,44	2291968,76
53	422706,53	2292159,73
54	422620,09	2292338,59
55	422602,62	2292376,86
56	422612,14	2292381,20
57	422786,70	2292467,84
58	422791,18	2292458,82
59	422822,08	2292474,15
60	422807,63	2292503,26
61	422776,73	2292487,93
62	422780,92	2292479,48
63	422713,94	2292446,24
64	422711,72	2292450,72
65	422645,45	2292417,83
66	422641,00	2292426,79
67	422596,50	2292404,70
68	422587,80	2292423,77
69	422495,15	2292637,94
70	422422,61	2292796,05
71	422291,13	2293106,00
72	422286,48	2293104,14
73	422280,73	2293117,69
74	422279,55	2293120,41
75	422283,61	2293123,62
76	422270,14	2293154,49
77	422265,62	2293152,37
78	422259,35	2293166,75
79	422263,89	2293168,83
80	422223,73	2293260,94
81	422220,12	2293269,24
82	422219,44	2293279,89
83	422210,46	2293279,25
84	422208,33	2293312,73
85	422211,32	2293312,92
86	422207,53	2293372,34
87	422216,45	2293527,97
88	422187,45	2293687,96

1	2	3
89	421888,96	2294246,41
90	421887,81	2294309,67
91	421884,81	2294309,62
92	421884,24	2294341,11
93	421887,24	2294341,16
94	421886,74	2294368,63
95	422520,07	2294380,13
96	422930,59	2294382,58
97	423122,61	2294400,17
98	423563,72	2294406,15
99	424306,14	2294407,46
100	424304,35	2295418,75
101	424895,48	2297841,28
102	425439,18	2298244,20
103	426301,87	2298254,33
104	426284,43	2299739,42
105	426293,40	2299785,10
106	426396,90	2299780,78
107	426477,39	2299780,07
108	426598,76	2299780,07
109	426662,69	2299776,55
110	426728,48	2299774,51
111	426807,76	2299772,66
112	426903,14	2299772,57
113	426976,97	2299772,39
114	427064,46	2299772,67
115	427108,72	2299775,94
116	427189,30	2299775,94
117	427273,69	2299775,06
118	427347,15	2299804,53
120	427469,43	2300012,37
121	427602,15	2300013,35
122	427602,23	2300003,35
123	427652,37	2300003,49
124	427690,87	2300003,77
125	427690,62	2300037,27
126	427652,12	2300036,98
127	427652,16	2300031,72
128	427459,03	2300030,28
130	427334,75	2299818,95
131	427270,48	2299793,09
132	427270,43	2299788,09

1	2	3
133	427189,37	2299788,94
134	427108,24	2299788,94
135	427063,96	2299785,67
136	426976,97	2299785,39
137	426960,97	2299785,43
138	426960,98	2299790,43
139	426929,85	2299790,51
140	426929,84	2299785,51
141	426903,16	2299785,57
142	426807,92	2299785,66
143	426773,85	2299786,46
144	426773,97	2299791,46
145	426754,09	2299791,92
146	426753,98	2299786,92
147	426728,84	2299787,51
148	426704,39	2299788,27
149	426704,54	2299793,26
150	426669,79	2299794,34
151	426669,63	2299789,34
152	426663,25	2299789,54
153	426599,12	2299793,07
154	426595,30	2299793,07
155	426595,30	2299798,07
156	426477,47	2299798,07
157	426397,36	2299798,77
158	426380,89	2299799,46
159	426380,68	2299794,47
160	426277,75	2299798,76
161	426266,41	2299741,07
162	426283,71	2298267,12
163	425426,28	2298257,05
164	424879,54	2297851,87
165	424286,34	2295420,90
166	424288,11	2294425,43
167	423563,58	2294424,15
168	423121,66	2294418,16
169	422929,71	2294400,57
170	422519,85	2294398,13
171	421868,42	2294386,30
172	421869,24	2294340,83
173	421878,24	2294341,00
174	421878,81	2294309,51

1	2	3
175	421867,82	2294309,31
176	421868,18	2294289,31
177	421870,18	2294289,35
178	421871,04	2294241,75
179	421948,67	2294096,52
180	421934,38	2294088,88
181	421782,58	2294040,43
182	421712,23	2294052,19
183	421543,59	2294192,85
184	421397,90	2294208,93
185	421251,81	2294362,35
186	421163,07	2294654,27
187	421113,60	2294815,26
188	421052,70	2294982,73
189	420977,63	2294982,73
190	420977,63	2295023,44
191	420980,66	2295023,43
192	420982,60	2295584,85
193	420974,09	2296187,43
194	420949,49	2296218,97
195	420784,99	2296231,77
196	420753,44	2296274,16
197	420743,20	2297251,35
198	420742,02	2297260,33
199	420734,34	2297318,57
200	420726,95	2297374,65
201	420721,63	2298174,83
202	420718,96	2298509,27
203	420719,04	2298618,17
204	420711,11	2301231,12
205	420669,17	2301277,58
206	420495,35	2301283,44
207	420495,59	2301290,61
208	420490,60	2301290,81
209	420492,35	2301342,75
210	420495,35	2301342,65
211	420497,58	2301409,04
212	420506,29	2301486,49
213	420495,80	2301716,47
214	420479,08	2302212,04
215	420489,84	2302410,46
216	420494,84	2302410,19

1	2	3
217	420495,00	2302413,19
218	420494,90	2302433,06
219	420486,90	2302433,02
220	420486,81	2302451,95
221	420489,81	2302451,96
222	420489,61	2302493,05
223	420480,00	2302747,80
224	420470,25	2303020,65
225	420465,81	2303164,58
226	420471,13	2303181,41
227	420468,27	2303182,31
228	420480,62	2303221,40
229	420485,39	2303219,90
230	420491,41	2303238,97
231	420489,50	2303239,57
232	420676,46	2303831,36
233	420827,79	2304065,99
234	420949,20	2304130,46
235	420981,43	2304172,76
H5	420982,70	2304177,82
H6	420980,50	2304178,33
H7	420993,82	2304221,84
236	420995,25	2304221,63
237	421001,15	2304242,48
238	421001,08	2304245,94
239	421051,07	2304246,95
240	421050,87	2304256,94
241	421109,87	2304258,14
242	421144,96	2304252,15
243	421144,29	2304248,25
244	421159,89	2304245,58
245	421180,85	2304242,67
246	421186,40	2304275,05
247	421149,92	2304281,27
248	421147,98	2304269,89
249	421111,22	2304276,17
250	421000,52	2304273,93
251	420997,07	2304444,29
252	420955,99	2304562,28
253	420958,21	2304571,70
254	420951,62	2304585,91
255	420938,39	2304589,03

1	2	3
256	420937,24	2304584,16
257	420916,50	2304589,05
258	420916,76	2304590,12
259	420914,09	2304590,75
260	420935,73	2304682,59
261	420938,65	2304681,90
262	420939,38	2304684,98
263	420948,37	2304760,46
264	420972,05	2304959,05
265	421011,89	2305293,20
266	421029,73	2305291,07
267	421030,09	2305294,05
268	421068,83	2305289,43
269	421068,47	2305286,45
270	421109,43	2305281,56
271	421122,57	2305284,56
272	421122,69	2305285,28
273	421126,24	2305285,40
274	421171,25	2305295,66
275	421171,05	2305289,86
276	421209,53	2305288,54
277	421210,68	2305322,02
278	421172,20	2305323,34
279	421171,71	2305309,10
280	421108,73	2305294,74
281	421070,01	2305299,36
282	421069,54	2305295,39
283	421030,80	2305300,01
284	421031,76	2305307,95
285	421000,99	2305311,62
286	420997,37	2305281,23
287	420992,40	2305281,82
288	420982,47	2305283,00
289	420976,56	2305233,35
290	420986,48	2305232,17
291	420923,67	2304705,32
292	420921,69	2304705,55
293	420919,66	2304688,58
294	420919,18	2304686,49
295	420929,89	2304683,97
296	420908,26	2304592,14
297	420897,30	2304594,75

1	2	3
298	420892,60	2304575,31
299	420912,05	2304570,68
300	420915,09	2304583,22
301	420935,87	2304578,32
302	420933,34	2304567,61
303	420941,00	2304565,81
304	420984,12	2304441,97
305	420988,12	2304244,16
306	420973,30	2304191,81
307	420937,28	2304144,51
308	420815,20	2304079,69
309	420660,02	2303839,09
310	420466,32	2303225,92
311	420474,90	2303223,21
312	420462,55	2303184,12
313	420458,73	2303185,32
314	420452,75	2303166,39
315	420457,26	2303020,22
316	420467,01	2302747,32
317	420476,61	2302492,78
318	420476,81	2302451,90
319	420480,81	2302451,92
320	420480,90	2302432,99
321	420476,90	2302432,97
322	420477,00	2302413,39
323	420471,98	2302413,39
324	420461,06	2302212,22
325	420477,81	2301715,75
326	420488,24	2301487,09
327	420479,62	2301410,35
328	420477,36	2301343,25
329	420486,35	2301342,95
330	420484,60	2301290,98
331	420475,60	2301291,28
332	420474,76	2301266,12
333	420660,93	2301259,85
334	420693,13	2301224,17
335	420701,04	2298618,15
336	420700,96	2298509,20
337	420703,63	2298174,70
338	420708,95	2297373,41
339	420718,85	2297298,37



1	2	3
340	420723,80	2297299,03
341	420726,78	2297276,48
342	420721,82	2297275,82
343	420725,22	2297250,07
344	420735,50	2296268,12
345	420775,43	2296214,45
346	420940,18	2296201,64
347	420956,18	2296181,13
348	420964,60	2295584,75
349	420962,66	2295023,50
350	420971,63	2295023,47
351	420971,63	2294973,45
352	420962,63	2294973,45
353	420962,63	2294953,45
354	420982,63	2294953,45
355	420982,63	2294964,73
356	421040,09	2294964,73
357	421096,53	2294809,53
358	421145,86	2294649,01
359	421235,83	2294353,02
360	421389,40	2294191,76
361	421536,22	2294175,55
362	421704,45	2294035,24
363	421783,91	2294021,95
364	421941,42	2294072,23
365	421957,15	2294080,64
366	422170,24	2293681,97
367	422198,35	2293526,86
368	422189,50	2293372,28
369	422189,92	2293365,79
370	422121,24	2293361,41
371	422121,56	2293356,42
372	422099,93	2293355,04
373	422099,74	2293358,04
374	422085,99	2293357,16
375	422076,47	2293352,71
376	422079,43	2293346,37
377	422073,96	2293343,81
378	422068,43	2293355,65
379	422037,18	2293341,03
380	422050,95	2293311,59
381	422082,20	2293326,21

1	2	3
382	422076,53	2293338,39
383	422081,97	2293340,93
384	422084,94	2293334,59
385	422091,03	2293337,44
386	422101,01	2293338,08
387	422100,76	2293342,07
388	422141,16	2293344,65
389	422141,80	2293334,66
390	422191,70	2293337,83
391	422193,36	2293311,77
392	422202,34	2293312,35
393	422204,47	2293278,93
394	422199,48	2293278,61
395	422200,38	2293264,47
396	422205,27	2293253,26
397	422207,11	2293254,03
398	422268,79	2293112,56
399	422406,14	2292788,79
400	422478,70	2292630,61
401	422571,35	2292416,46
402	422589,21	2292377,33
403	422583,75	2292374,84
404	422603,79	2292330,93
405	422689,99	2292152,59
406	422762,77	2291961,98
407	422925,83	2291585,12
408	422593,75	2290381,23
н3	422558,31	2290313,36
н4	422522,33	2290185,49
409	422260,62	2289489,76
410	422251,51	2289479,39
411	422258,28	2289473,45
412	422228,91	2289440,02
413	422222,15	2289445,96
414	422215,86	2289438,80
415	421804,20	2288291,13
416	421543,27	2288288,48
417	421543,25	2288290,48
418	421523,26	2288290,28
419	421523,46	2288270,28
420	421532,46	2288270,37
421	421533,55	2288162,82

1	2	3
422	421524,55	2288162,72
423	421524,60	2288158,14
424	421431,29	2288043,89
425	421441,62	2287645,85
426	421514,92	2287645,07
427	421520,69	2287597,65
428	421512,69	2287503,79
429	421512,54	2287501,04
430	421516,54	2287500,83
431	421515,48	2287480,59
432	421514,85	2287468,58
433	421512,67	2287468,48
434	421514,27	2287437,52
435	421532,20	2287320,41
436	421530,90	2287316,65
437	421534,68	2287315,34
438	421518,58	2287269,06
439	421510,09	2287272,01
440	421503,52	2287253,12
441	421508,23	2287251,48
442	421343,04	2286776,43
443	421333,50	2286779,46
444	421317,08	2286732,23
445	421311,06	2286713,16
446	421330,13	2286707,11
447	421331,36	2286710,92
448	421406,85	2286686,99
449	421405,81	2286683,72
450	421410,15	2286682,33
451	421408,51	2286677,16
1	421440,44	2286667,04
Площадь – 561 074 кв. метра		

## 1. Планировочные решения и характеристика линейного объекта

Основные планировочные показатели линейного объекта приведены в таблице № 2.

Таблица № 2

Наименование показателя	Единица измерения	Проектное предложение
1	2	3
Площадь территории в пределах границы зоны планируемого размещения линейного объекта, всего в том числе:	кв. метров	561 074
Площадь территории Верхнесоленовского сельского поселения Веселовского района Ростовской области	кв. метров	514 692
Площадь территории Золотаревского сельского поселения Семикаракорского района Ростовской области	кв. метров	46 382

Трасса газопровода начинается с врезки в существующий газопровод 1-й категории высокого давления до 1,2 МПа включительно. На участке врезки линейного объекта устанавливается ГРПШ, после которого начинается основная трасса газопровода 2-й категории высокого давления до 0,6 МПа включительно. В населенных пунктах на входе в ГРПШ давление газа составляет: в х. Малая Балабинка – 0,56 МПа, в х. Цугейкин – 0,55 МПа, в п. Садковский – 0,37 МПа, в х. Старокузнецовский – 0,44 МПа, в х. Лиманский – 0,44 МПа.

Основные характеристики линейного объекта приведены в таблице № 3.

Таблица № 3

№ п/п	Наименование показателя	Величина показателя
1	2	3
1.	Межпоселковый газопровод высокого давления 1-й категории	
1.1.	Протяженность	0,1 километра
1.2.	Давление	до 1,2 МПа включительно

1	2	3
1.3.	Категория	1-я
1.4.	Прокладка	подземная
1.5.	Материал труб	полиэтилен
1.6.	Глубина заложения	1 метр
2.	Межпоселковый газопровод высокого давления 2-й категории	
2.1.	Протяженность (проектная)	33 километра
2.2.	Давление	до 0,6 МПа включительно
2.3.	Категория	2-я
2.4.	Прокладка	подземная
2.5.	Материал труб	полиэтилен, сталь
2.6.	Глубина заложения	1 метр

В соответствии с Правилами охраны газораспределительных сетей, утвержденными постановлением Правительства Российской Федерации от 20.11.2000 № 878, установлена граница охранной зоны линейного объекта.

Площадь и граница охранной зоны линейного объекта подлежат уточнению после завершения строительства и выполнения исполнительной съемки.

Примечание.

Используемые сокращения:

х. – хутор;

п. – поселок;

МПа – мегапаскаль;

ГРПШ – газорегуляторный пункт шкафной.

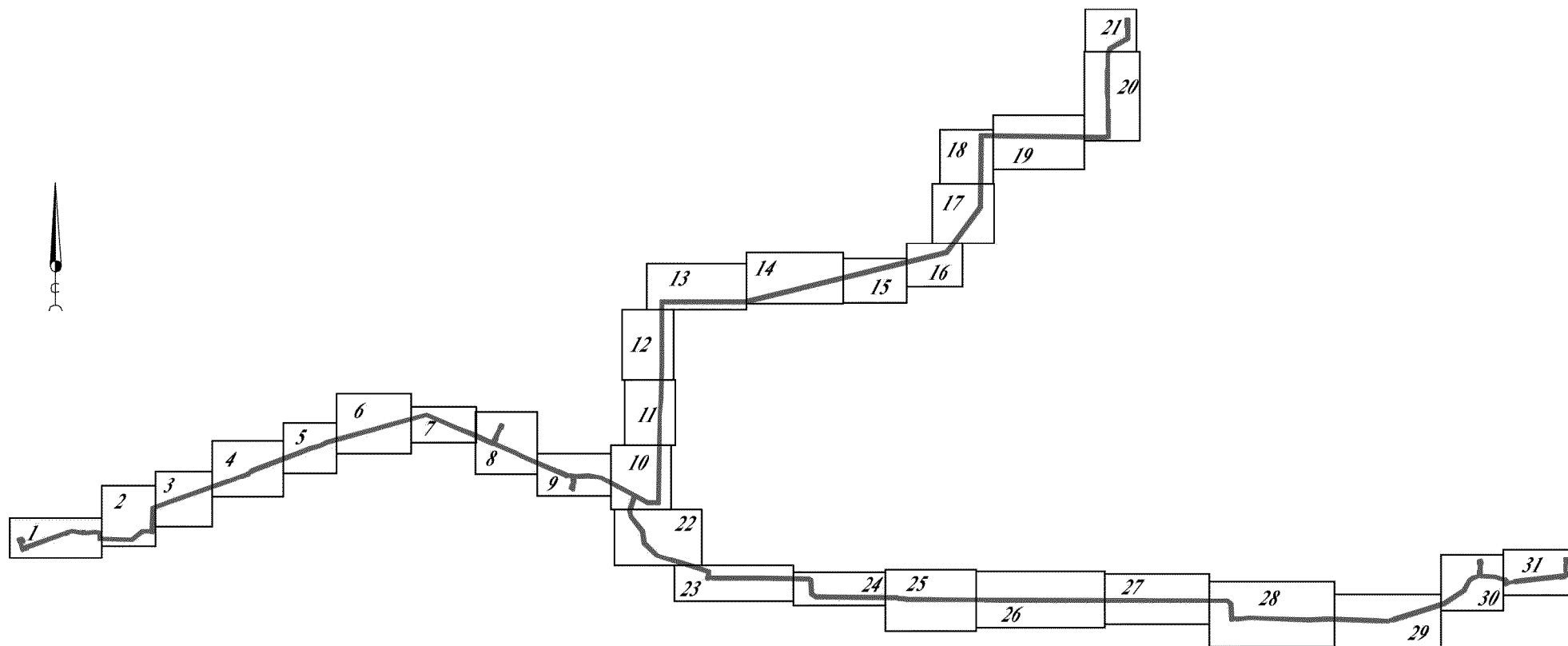
Начальник управления  
документационного обеспечения  
Правительства Ростовской области

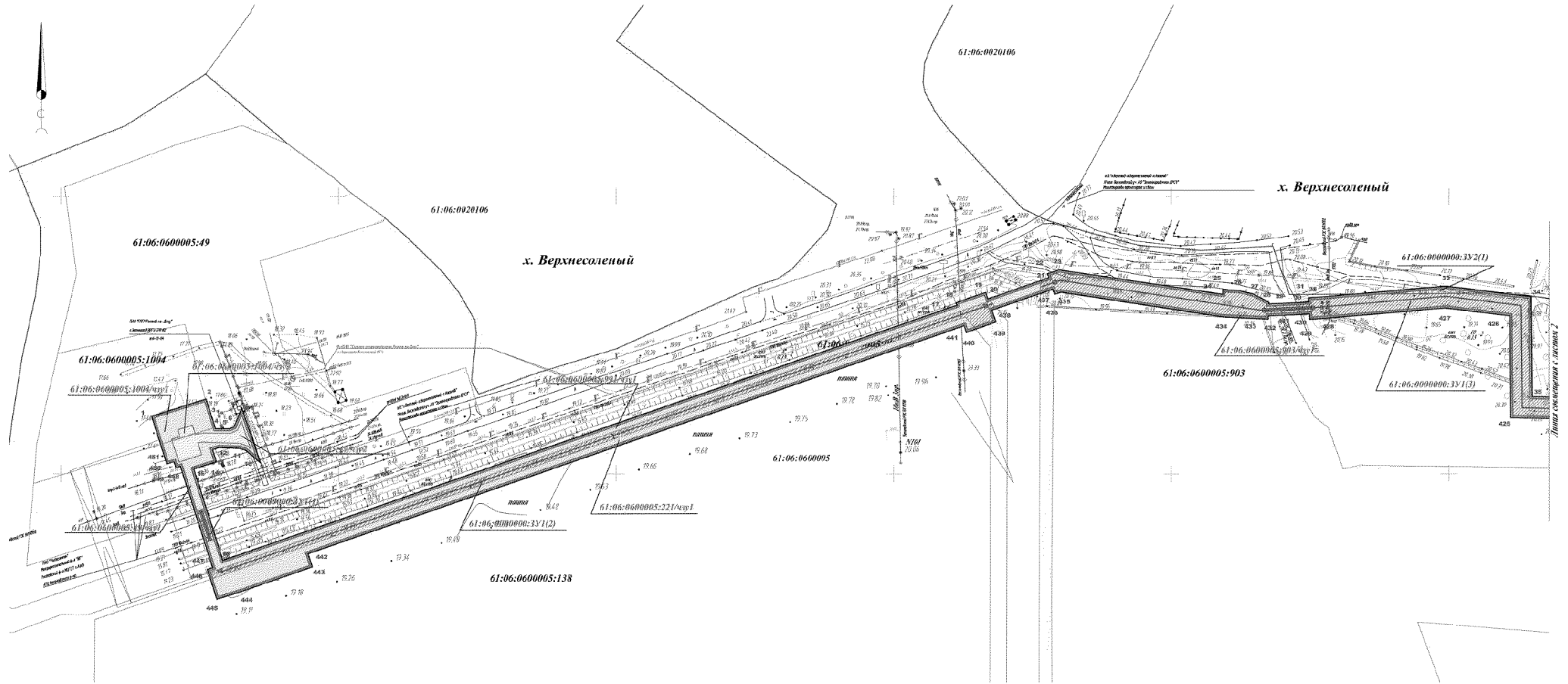


В.В. Лозин




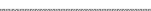





### ЧЕРТЕЖ

межевания территории размещения линейного объекта «Газопровод межпоселковый от х. Нижнесоленый к х. Малая Балабинка, х. Цугейкин, п. Садковский Веселовского района с отводами на х. Старокузнецовский, х. Лиманский Семикаракорского района Ростовской области»





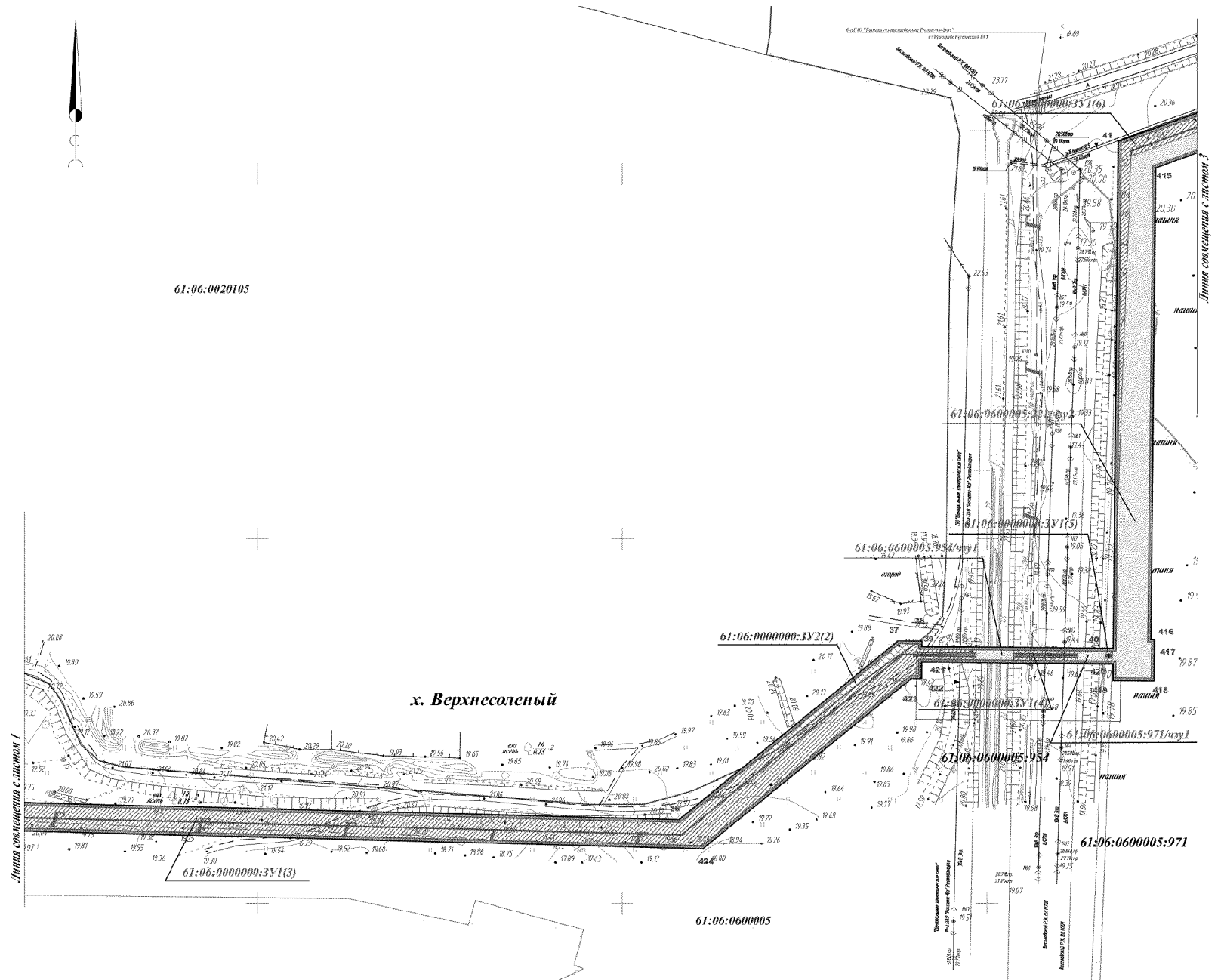
## Условные обозначения:

	– граница подготовки проекта межевания;
	– граница устанавливаемого публичного сервитута;
<b>1</b>	– номер характерной точки границы устанавливаемого публичного сервитута;
	– проектируемый линейный объект;
	– граница населенного пункта;
	– граница кадастрового квартала;
<i>61:06:0020306</i>	– номер кадастрового квартала;
	– граница существующего земельного участка;
<i>61:06:0020306:34</i>	– кадастровый номер земельного участка;
	– граница образуемого земельного участка;
<i>61:06:0600005:221/чл1</i>	– условный номер части земельного участка;
<i>61:06:0000000:3У1(3)</i>	– условный номер образуемого земельного участка из земель, государственная собственность на которые не разграничена;
	– земельный участок, образуемый в границах населенного пункта из земель, государственная собственность на которые не разграничена;
	– земельный участок, образуемый для размещения объекта, входящего в инфраструктуру линейного объекта;
<i>61:06:0000000:3У8</i>	– условный номер земельного участка, образуемого для размещения объекта, входящего в инфраструктуру линейного объекта.










-

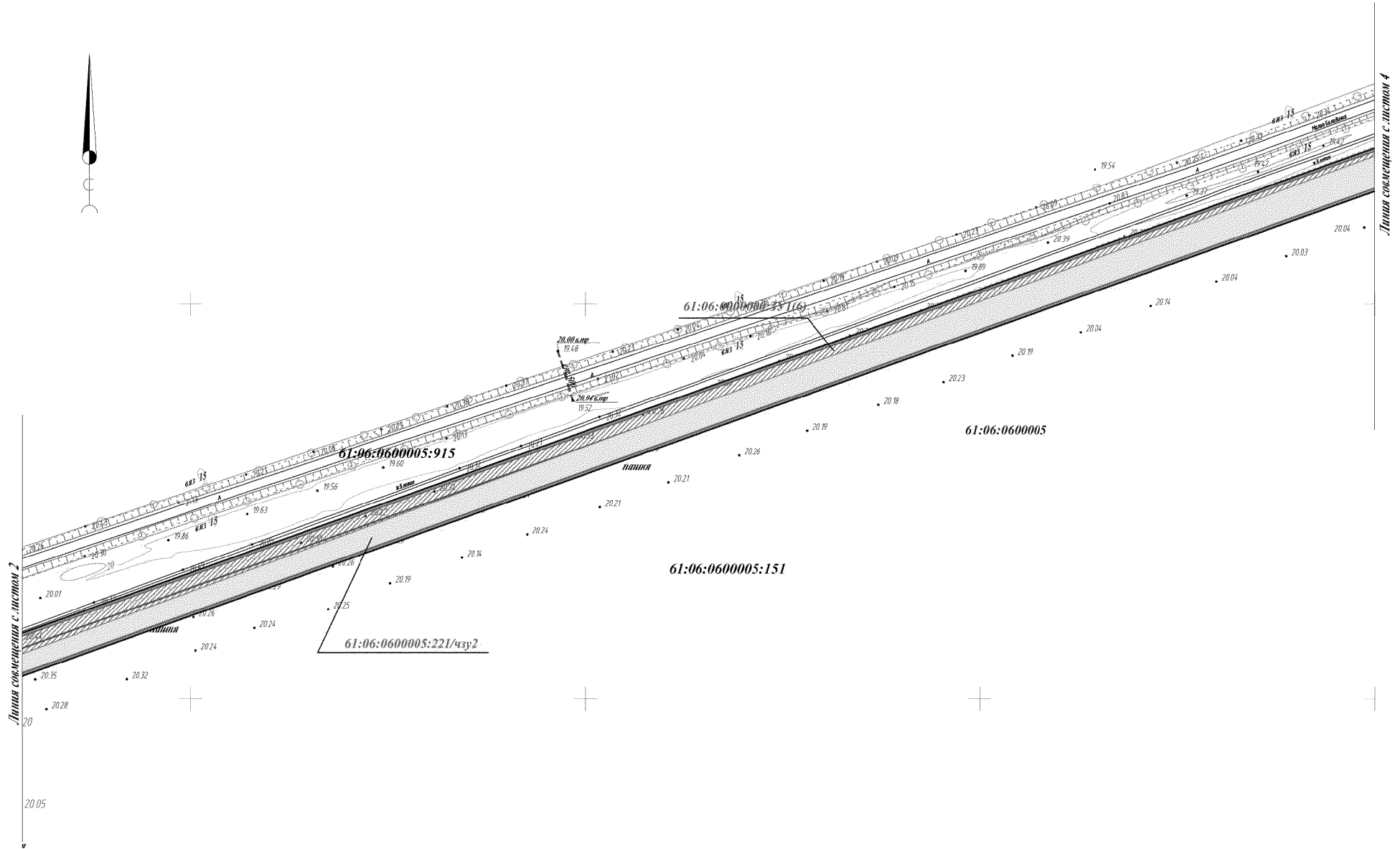
-









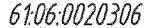

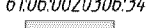

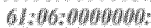




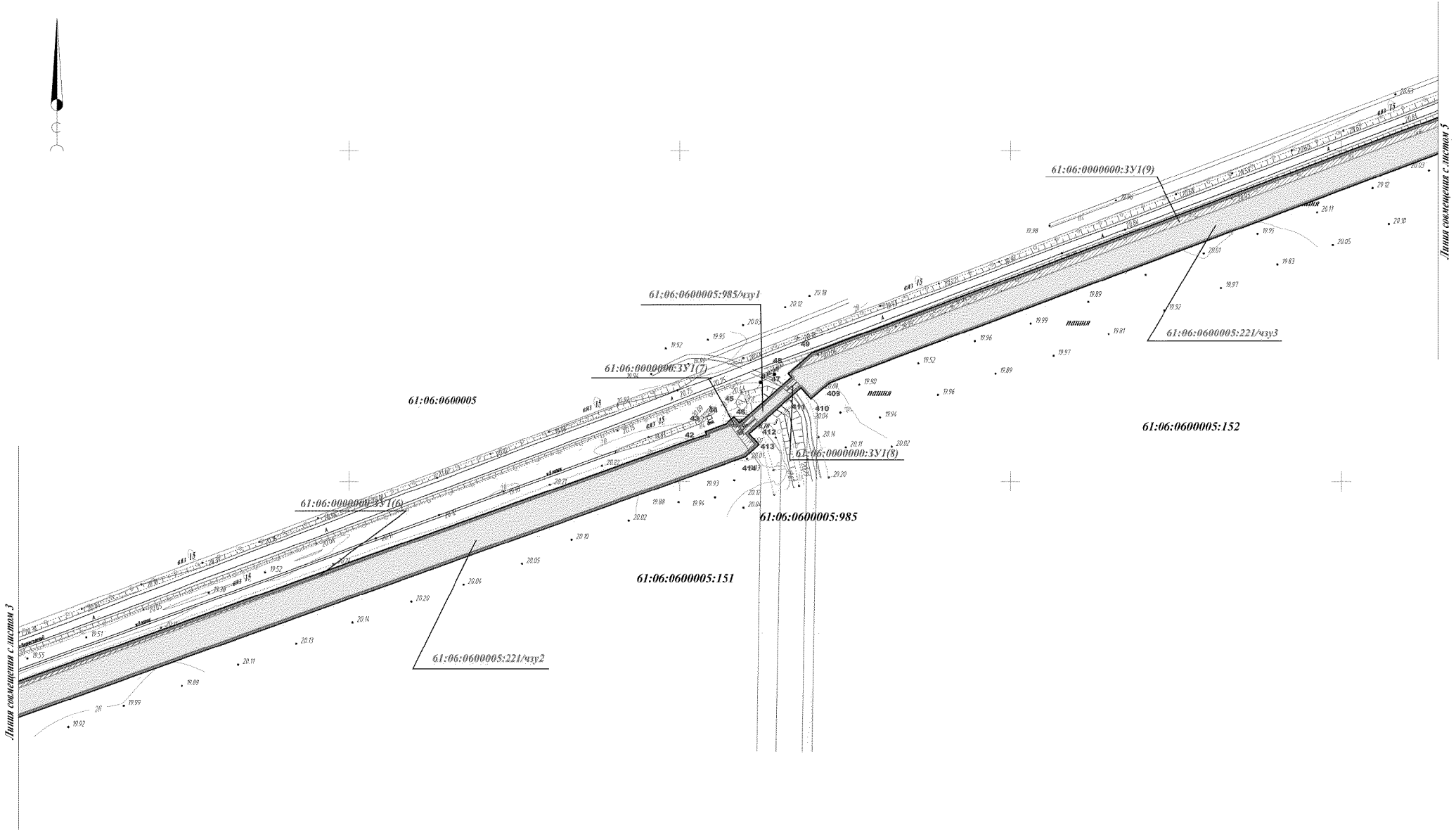
## Условные обозначения:

	– граница подготовки проекта межевания;
	– граница устанавливаемого публичного сервитута;
<b>1</b>	– номер характерной точки границы устанавливаемого публичного сервитута;
	– проектируемый линейный объект;
	– граница населенного пункта;
	– граница кадастрового квартала;
<i>61:06:0020306</i>	– номер кадастрового квартала;
	– граница существующего земельного участка;
<i>61:06:0020306:34</i>	– кадастровый номер земельного участка;
	– граница образуемого земельного участка;
<i>61:06:0600005:221/чзл</i>	– условный номер части земельного участка;
<i>61:06:0000000:3У1(3)</i>	– условный номер образуемого земельного участка из земель, государственная собственность на которые не разграничена;
	– земельный участок, образуемый из земель, государственная собственность на которые не разграничена;
	– земельный участок, образуемый в границах населенного пункта из земель, государственная собственность на которые не разграничена.







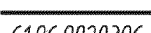
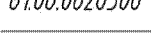
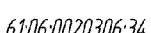


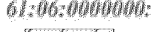



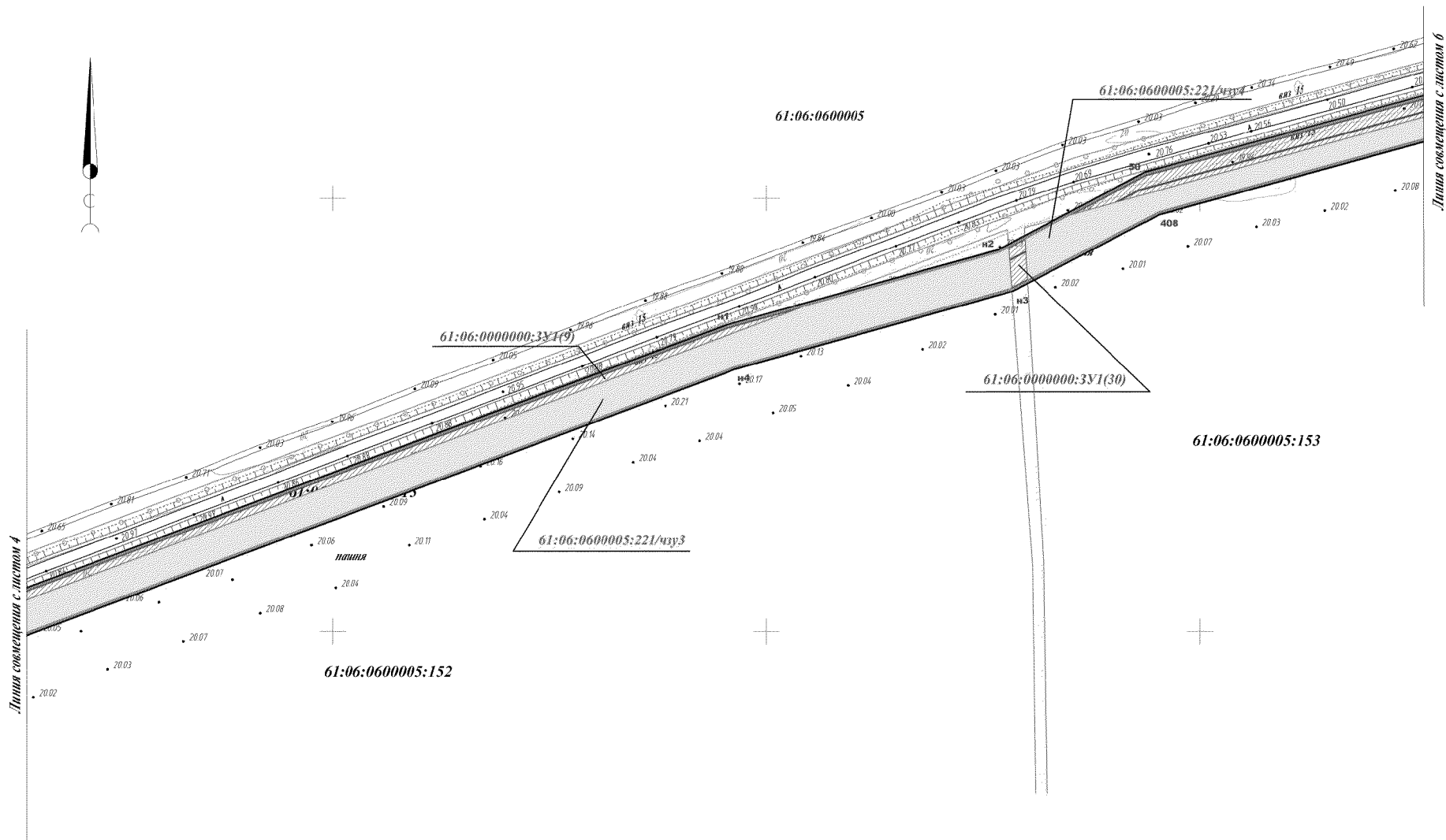
## Условные обозначения:

	– граница подготовки проекта межевания;
	– граница устанавливаемого публичного сервитута;
	– номер характерной точки границы устанавливаемого публичного сервитута;
	– проектируемый линейный объект;
	– граница населенного пункта;
	– граница кадастрового квартала;
	– номер кадастрового квартала;
	– граница существующего земельного участка;
	– кадастровый номер земельного участка;
	– граница образуемого земельного участка;
	– условный номер части земельного участка;
	– условный номер образуемого земельного участка из земель, государственная собственность на которые не разграничена;
	– земельный участок, образуемый в границах населенного пункта из земель, государственная собственность на которые не разграничена.











## Условные обозначения:

	– граница подготовки проекта межевания;
	– граница устанавливаемого публичного сервитута;
	– номер характерной точки границы устанавливаемого публичного сервитута;
	– проектируемый линейный объект;
	– граница населенного пункта;
	– граница кадастрового квартала;
	– номер кадастрового квартала;
	– граница существующего земельного участка;
	– кадастровый номер земельного участка;
	– граница образуемого земельного участка;
	– условный номер части земельного участка;
	– условный номер образуемого земельного участка из земель, государственная собственность на которые не разграничена;
	– земельный участок, образуемый в границах населенного пункта из земель, государственная собственность на которые не разграничена.









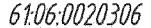

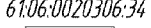




## Условные обозначения:

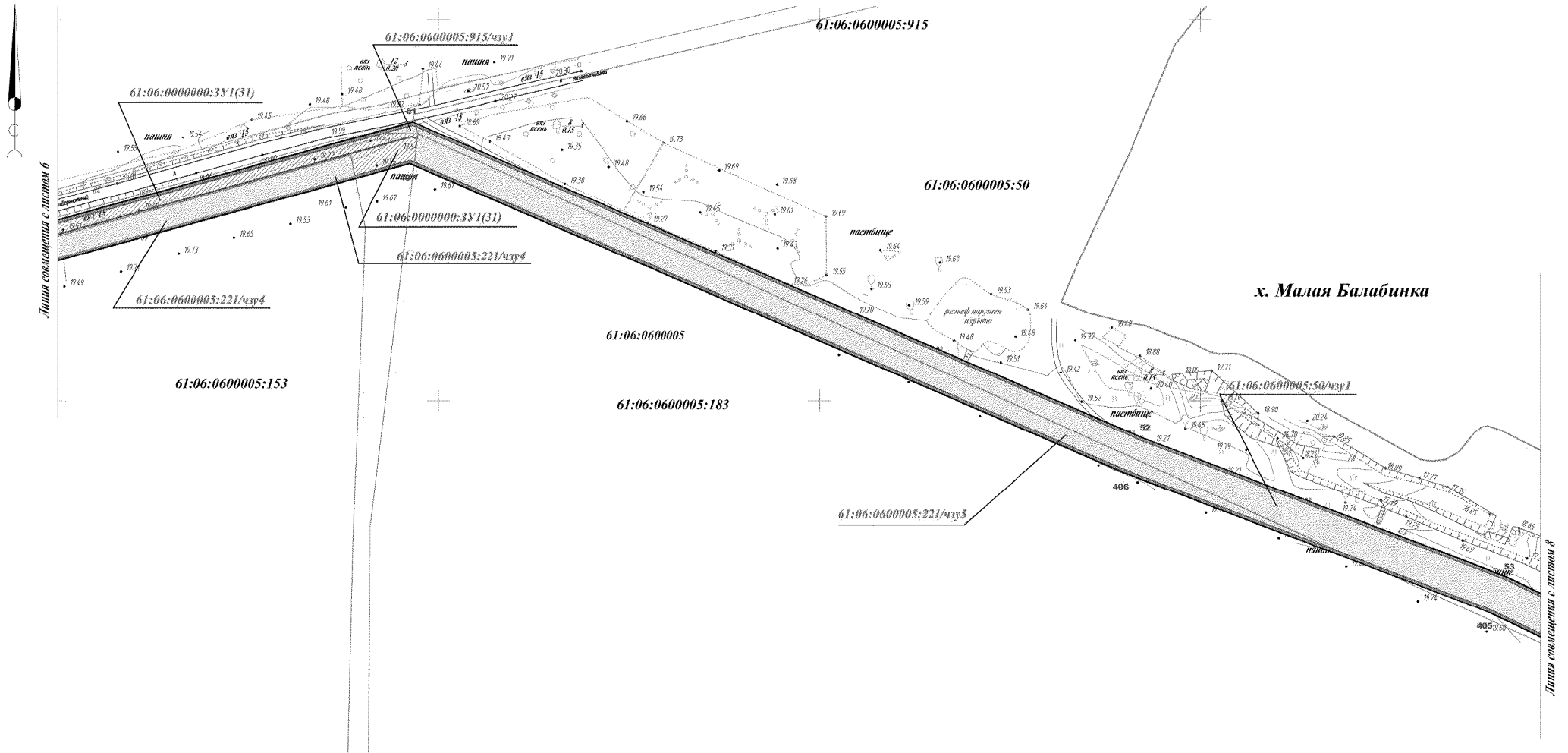
	– граница подготовки проекта межевания;
	– граница устанавливаемого публичного сервитута;
<b>1</b>	– номер характерной точки границы устанавливаемого публичного сервитута;
	– проектируемый линейный объект;
	– граница населенного пункта;
	– граница кадастрового квартала;
<i>61:06:0020306</i>	– номер кадастрового квартала;
	– граница существующего земельного участка;
<i>61:06:0020306:34</i>	– кадастровый номер земельного участка;
	– граница образуемого земельного участка;
<i>61:06:0600005:221/чзп1</i>	– условный номер части земельного участка;
<i>61:06:0000000:331(3)</i>	– условный номер образуемого земельного участка из земель, государственная собственность на которые не разграничена;
	– земельный участок, образуемый в границах населенного пункта из земель, государственная собственность на которые не разграничена.









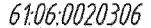

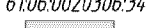

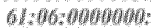
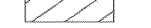



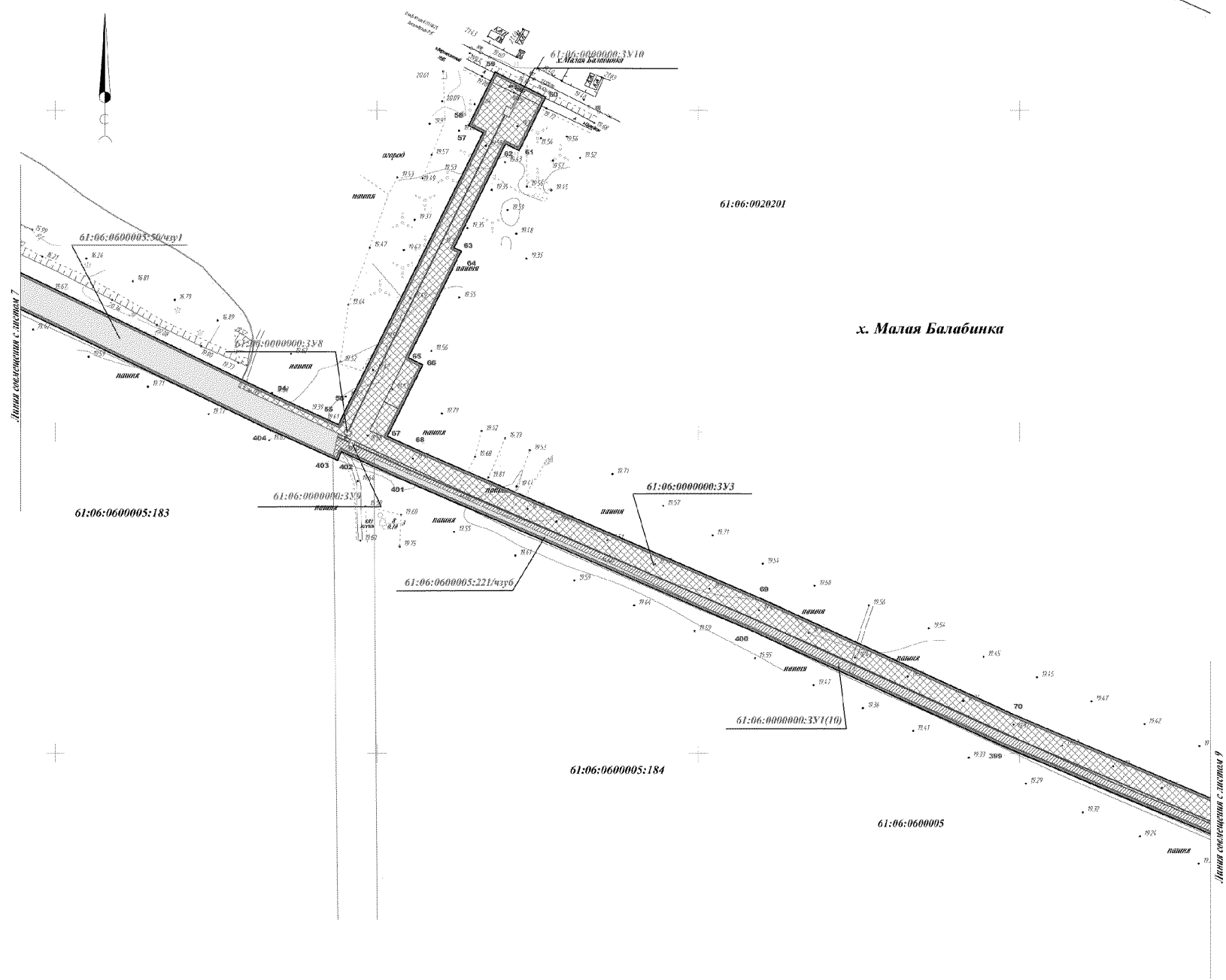
## Условные обозначения:

	– граница подготовки проекта межевания;
	– граница устанавливаемого публичного сервитута;
	– номер характерной точки границы устанавливаемого публичного сервитута;
	– проектируемый линейный объект;
	– граница населенного пункта;
	– граница кадастрового квартала;
	– номер кадастрового квартала;
	– граница существующего земельного участка;
	– кадастровый номер земельного участка;
	– граница образуемого земельного участка;
	– условный номер части земельного участка;
	– условный номер образуемого земельного участка из земель, государственная собственность на которые не разграничена;
	– земельный участок, образуемый в границах населенного пункта из земель, государственная собственность на которые не разграничена.







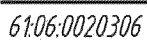
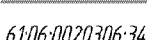
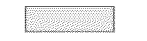
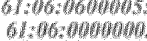








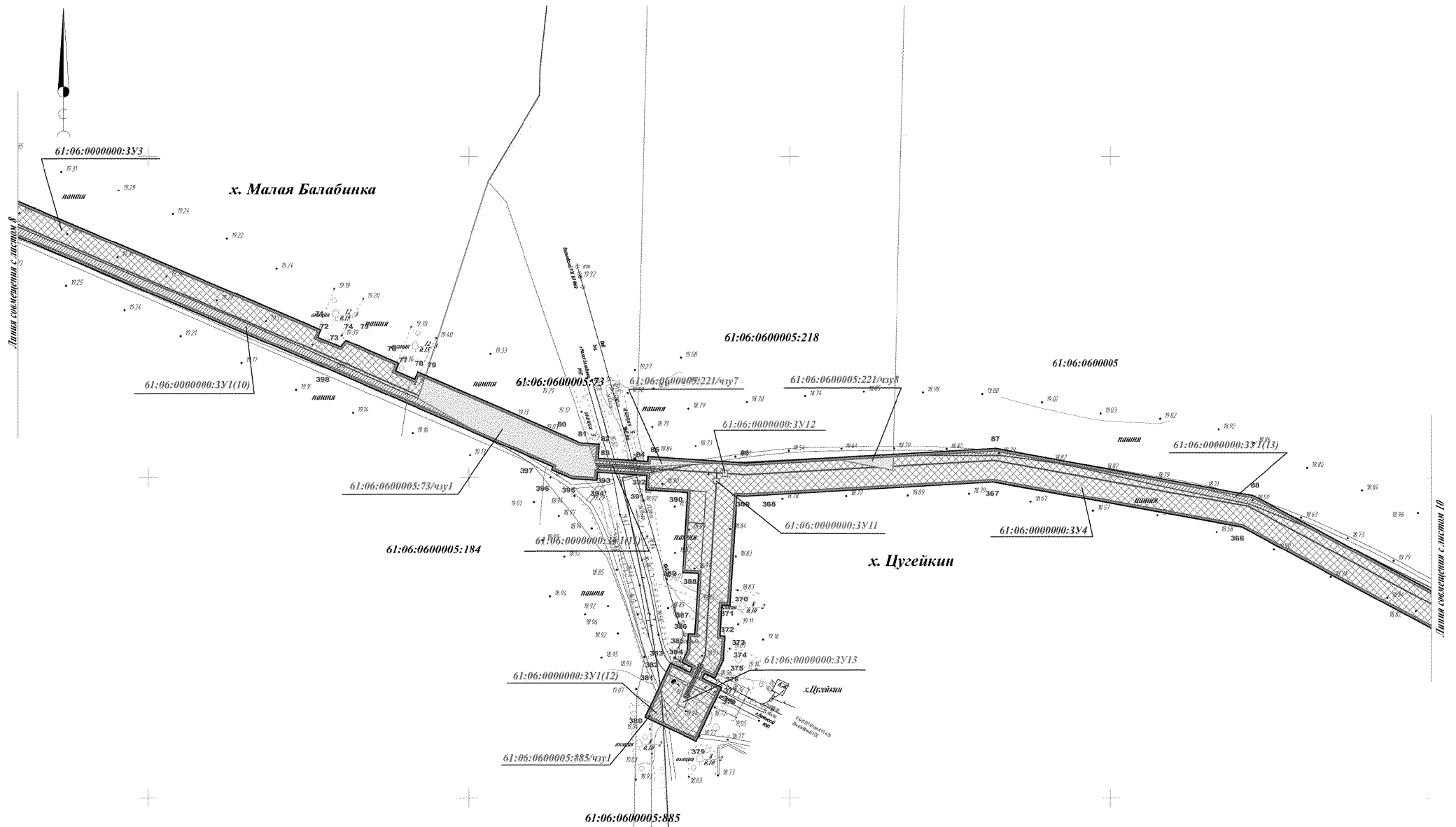
## Условные обозначения:

	– граница подготовки проекта межевания;
	– граница устанавливаемого публичного сервитута;
	– номер характерной точки границы устанавливаемого публичного сервитута;
	– проектируемый линейный объект;
	– граница населенного пункта;
	– граница кадастрового квартала;
	– номер кадастрового квартала;
	– граница существующего земельного участка;
	– кадастровый номер земельного участка;
	– граница образуемого земельного участка;
	– условный номер части земельного участка;
	– условный номер образуемого земельного участка из земель, государственная собственность на которые не разграничена;
	– земельный участок, образуемый в границах населенного пункта из земель, государственная собственность на которые не разграничена.




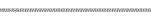

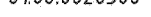






## Условные обозначения:

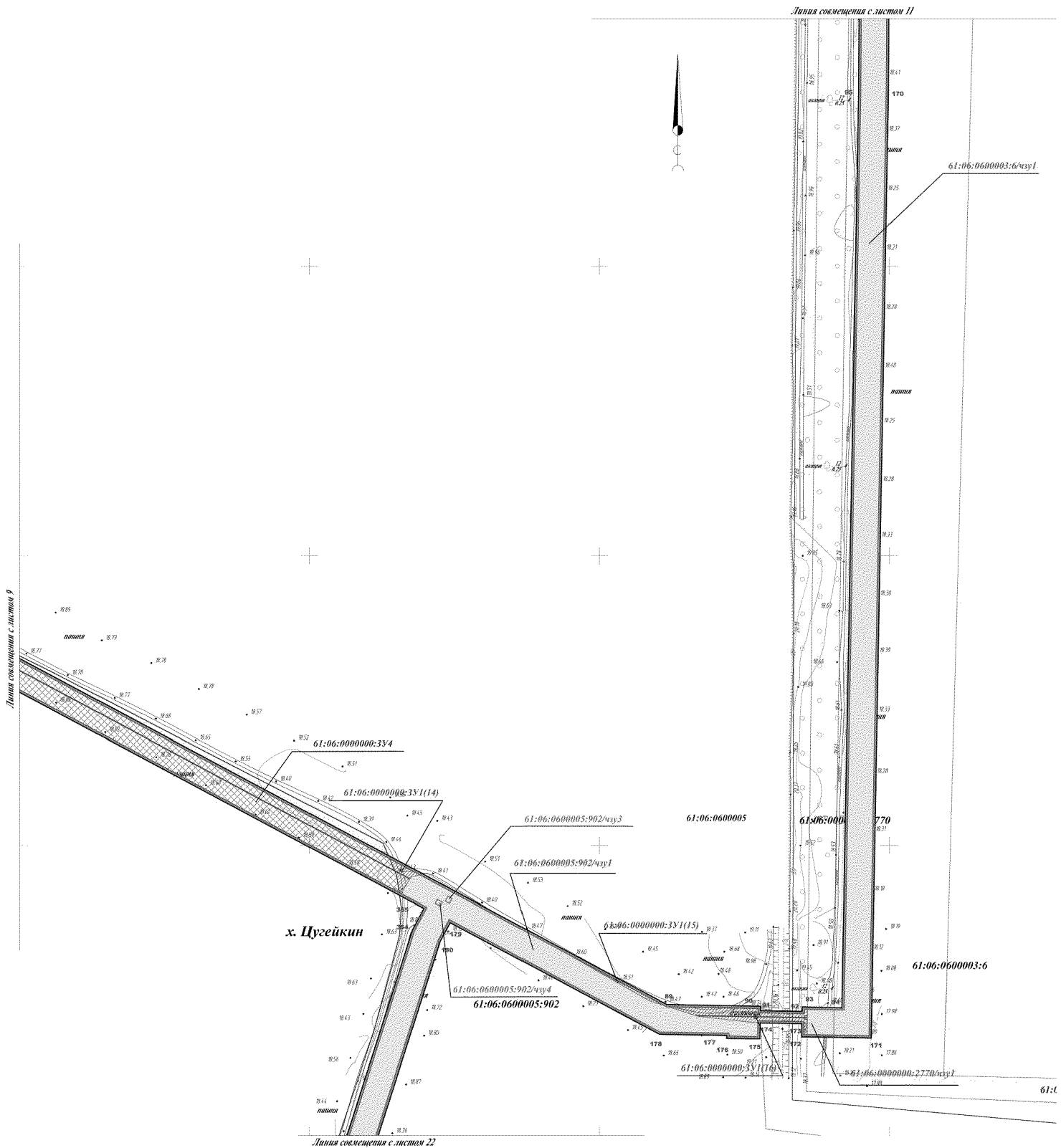
	– граница подготовки проекта межевания;
	– граница устанавливаемого публичного сервитута;
	– номер характерной точки границы устанавливаемого публичного сервитута;
	– проектируемый линейный объект;
	– граница населенного пункта;
	– граница кадастрового квартала;
	– номер кадастрового квартала;
	– граница существующего земельного участка;
	– кадастровый номер земельного участка;
	– граница образуемого земельного участка;
	– условный номер части земельного участка;
	– условный номер образуемого земельного участка из земель, государственная собственность на которые не разграничена;
	– земельный участок, образуемый из земель, государственная собственность на которые не разграничена;
	– земельный участок, образуемый в границах населенного пункта из земель, государственная собственность на которые не разграничена;
	– земельный участок, образуемый для размещения объекта, входящего в инфраструктуру линейного объекта;
	– условный номер земельного участка, образуемого для размещения объекта, входящего в инфраструктуру линейного объекта.













## Условные обозначения:

	– граница подготовки проекта межевания;
	– граница устанавливаемого публичного сервитута;
<b>1</b>	– номер характерной точки границы устанавливаемого публичного сервитута;
	– проектируемый линейный объект;
	– граница населенного пункта;
	– граница кадастрового квартала;
<i>61:06:0020306</i>	– номер кадастрового квартала;
	– граница существующего земельного участка;
<i>61:06:0020306:34</i>	– кадастровый номер земельного участка;
	– граница образуемого земельного участка;
<i>61:06:0600005:221/чл1</i>	– условный номер части земельного участка;
<i>61:06:0000000:3У1(3)</i>	– условный номер образуемого земельного участка из земель, государственная собственность на которые не разграничена;
	– земельный участок, образуемый из земель, государственная собственность на которые не разграничена;
	– земельный участок, образуемый в границах населенного пункта из земель, государственная собственность на которые не разграничена;
	– земельный участок, образуемый для размещения объекта, входящего в инфраструктуру линейного объекта;
<i>61:06:0000000:3У8</i>	– условный номер земельного участка, образуемого для размещения объекта, входящего в инфраструктуру линейного объекта.

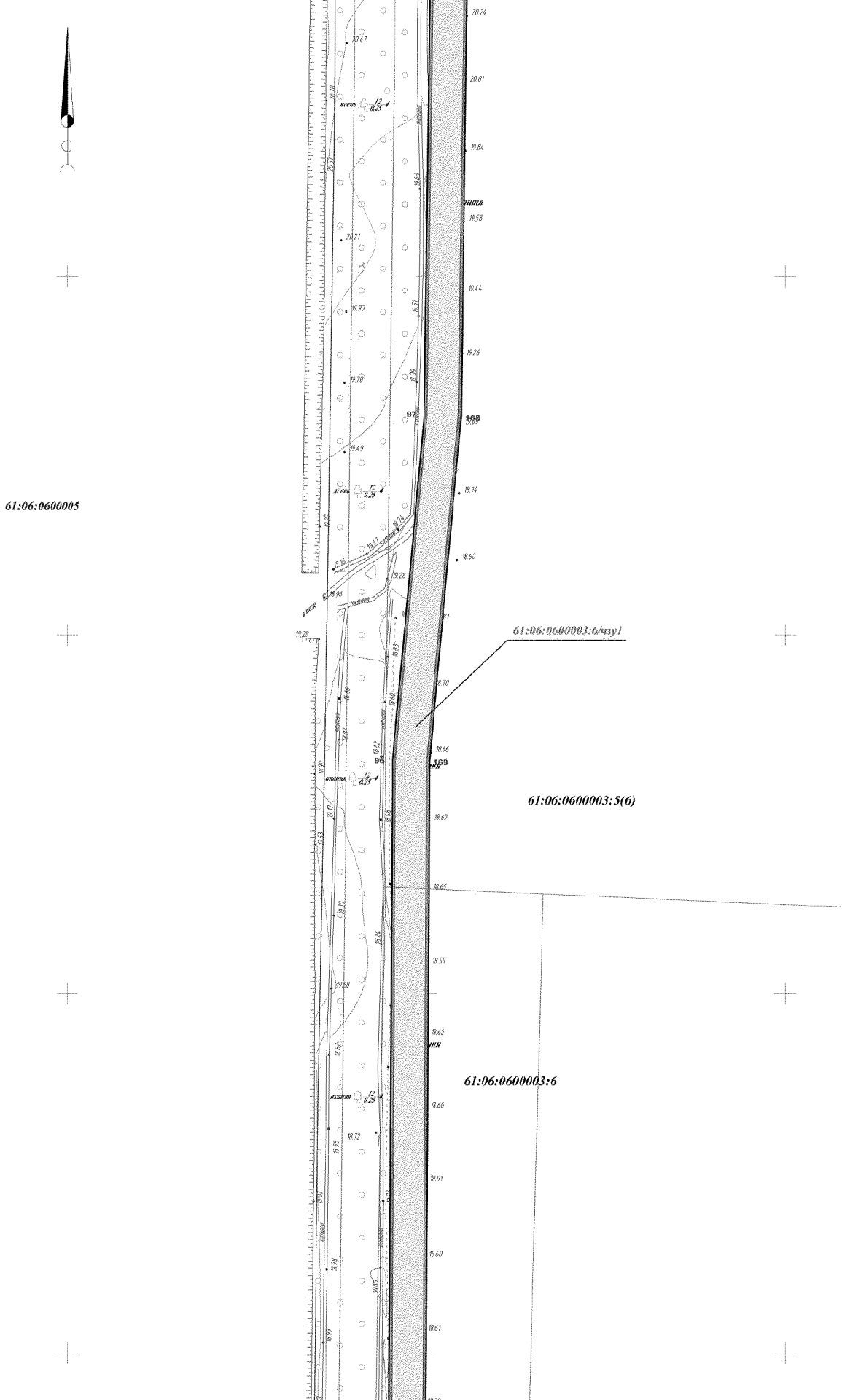




## Условные обозначения:








	– граница подготовки проекта межевания;
	– граница устанавливаемого публичного сервитута;
<b>1</b>	– номер характерной точки границы устанавливаемого публичного сервитута;
	– проектируемый линейный объект;
	– граница населенного пункта;
	– граница кадастрового квартала;
61:06:0020306	– номер кадастрового квартала;
	– граница существующего земельного участка;
61:06:0020306:34	– кадастровый номер земельного участка;
	– граница образуемого земельного участка;
61:06:0600005:221/чзп1	– условный номер части земельного участка;
61:06:0000000:3У1(3)	– условный номер образуемого земельного участка из земель, государственная собственность на которые не разграничена;
	– земельный участок, образуемый из земель, государственная собственность на которые не разграничена;
	– земельный участок, образуемый в границах населенного пункта из земель, государственная собственность на которые не разграничена;
	– земельный участок, образуемый для размещения объекта, входящего в инфраструктуру линейного объекта;
61:06:0000000:3У8	– условный номер земельного участка, образуемого для размещения объекта, входящего в инфраструктуру линейного объекта.

Линия совмещения с листом 12

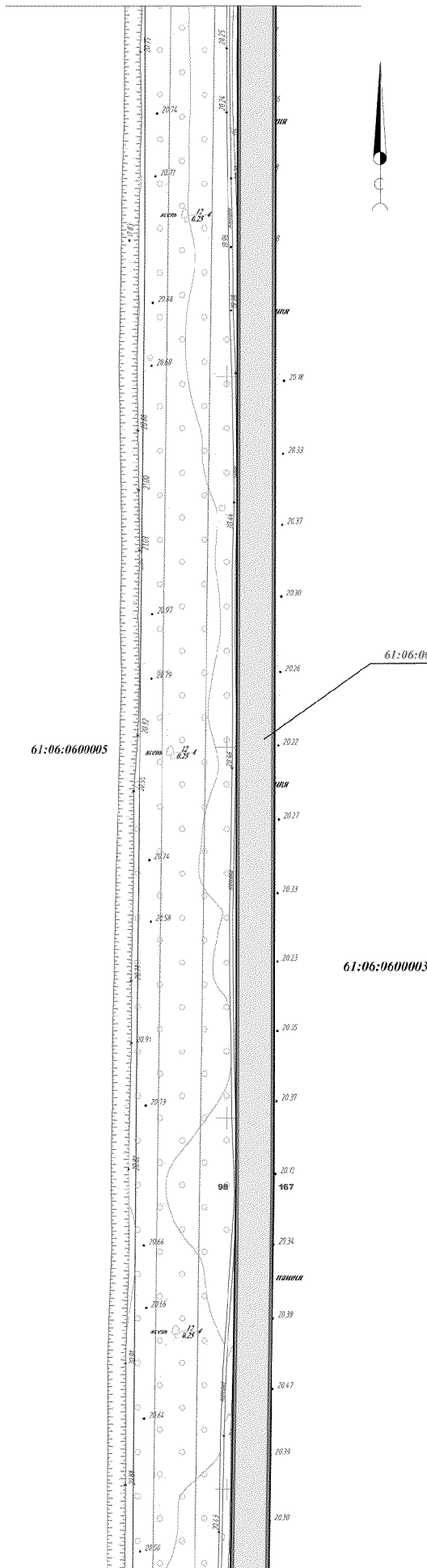


Линия совмещения с листом 10

## Условные обозначения:








	– граница подготовки проекта межевания;
	– граница устанавливаемого публичного сервитута;
<b>1</b>	– номер характерной точки границы устанавливаемого публичного сервитута;
	– проектируемый линейный объект;
	– граница населенного пункта;
	– граница кадастрового квартала;
<i>61:06:0020306</i>	– номер кадастрового квартала;
	– граница существующего земельного участка;
<i>61:06:0020306:34</i>	– кадастровый номер земельного участка;
	– граница образуемого земельного участка;
<i>61:06:0600005:221/чзп1</i>	– условный номер части земельного участка.

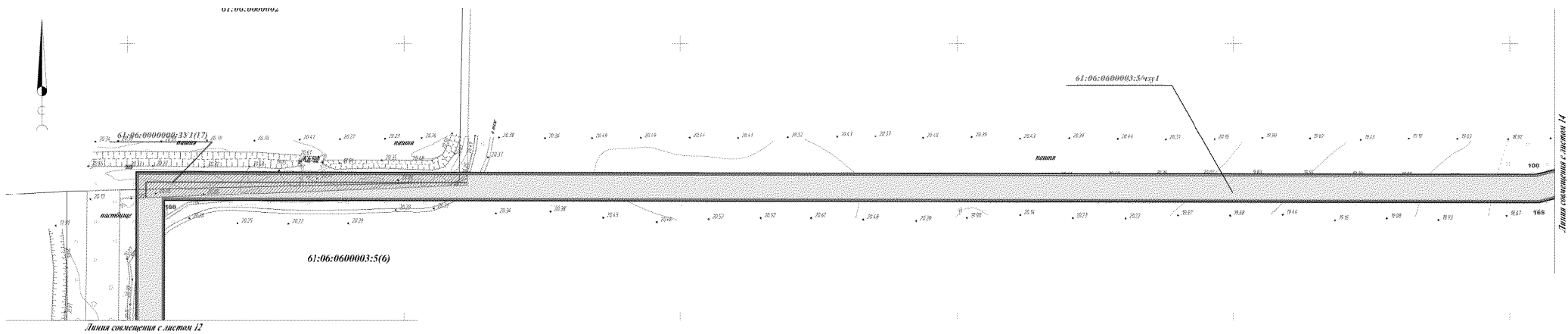
Линия совмещения с листом 13



Линия совмещения с листом 11

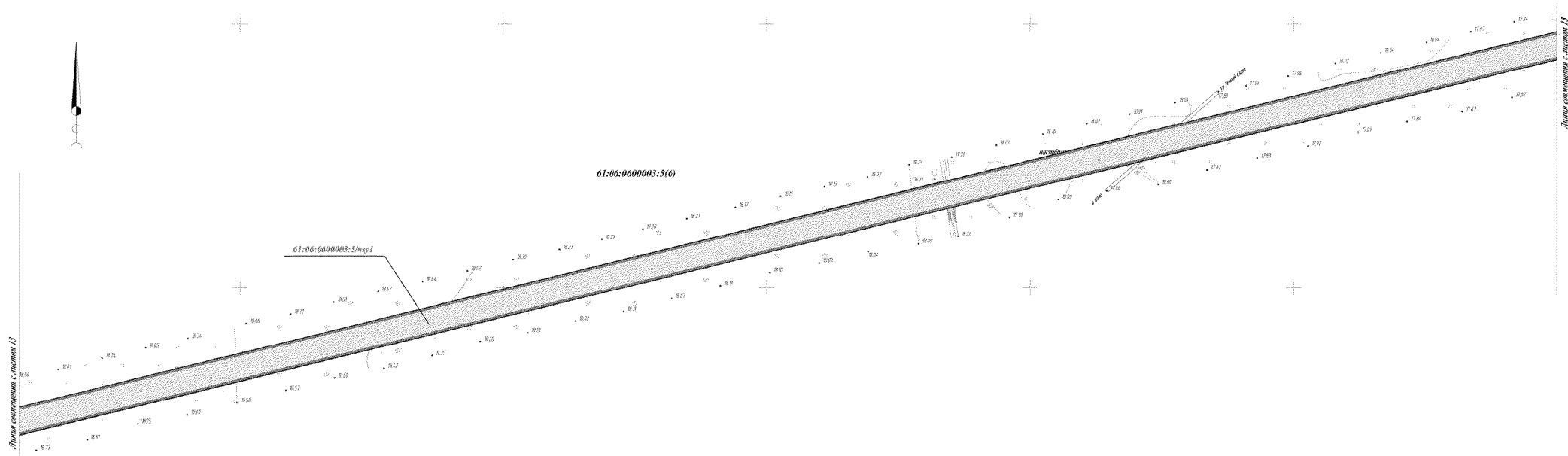
## Условные обозначения:

	– граница подготовки проекта межевания;
	– граница устанавливаемого публичного сервитута;
<b>1</b>	– номер характерной точки границы устанавливаемого публичного сервитута;
	– проектируемый линейный объект;
	– граница населенного пункта;
	– граница кадастрового квартала;
61:06:0020306	– номер кадастрового квартала;
	– граница существующего земельного участка;
61:06:0020306:34	– кадастровый номер земельного участка;
	– граница образуемого земельного участка;
61:06:0600005:221/чл1	– условный номер части земельного участка.



## Условные обозначения:

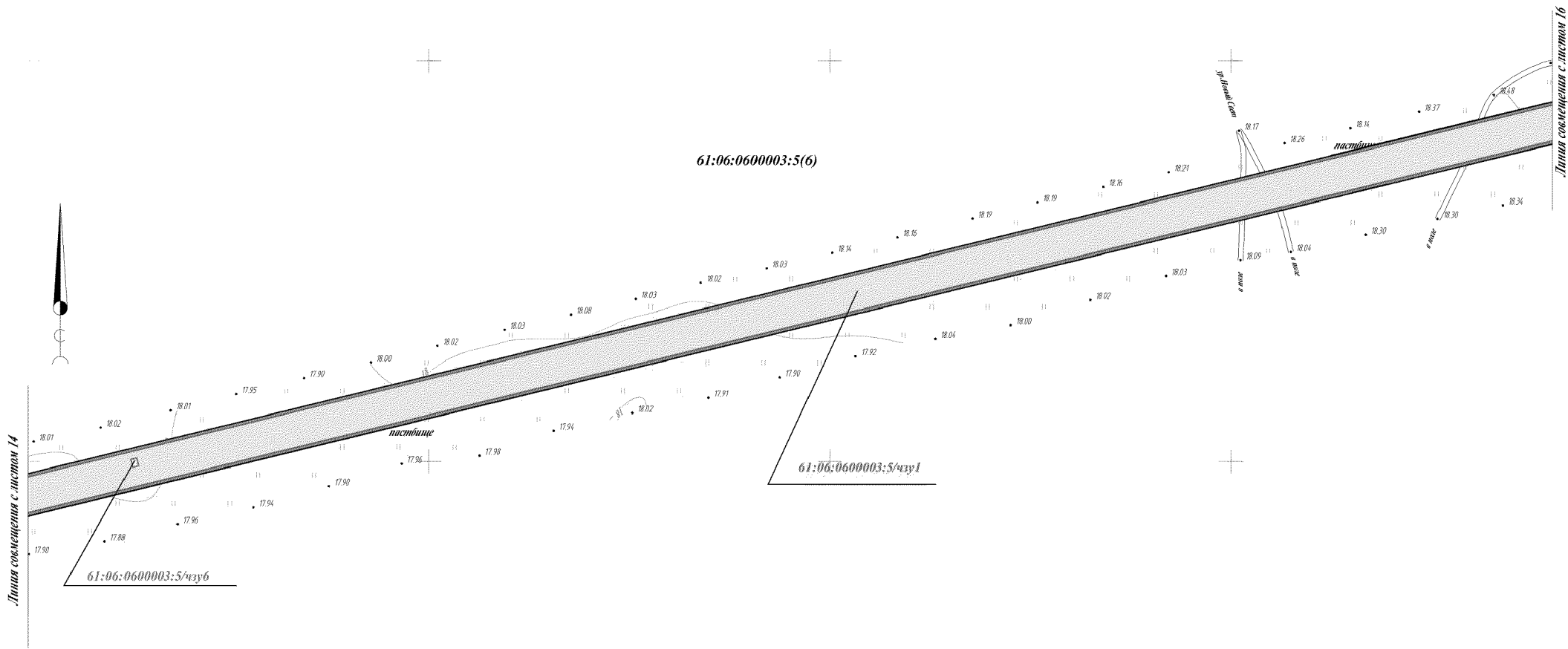
	– граница подготовки проекта межевания;
	– граница устанавливаемого публичного сервитута;
<b>1</b>	– номер характерной точки границы устанавливаемого публичного сервитута;
	– проектируемый линейный объект;
	– граница населенного пункта;
	– граница кадастрового квартала;
61:06:0020306	– номер кадастрового квартала;
	– граница существующего земельного участка;
61:06:0020306:34	– кадастровый номер земельного участка;
	– граница образуемого земельного участка;
61:06:0600005:221/уч1	– условный номер части земельного участка;
61:06:0000000:3У1(3)	– условный номер образуемого земельного участка из земель, государственная собственность на которые не разграничена;
	– земельный участок, образуемый в границах населенного пункта из земель, государственная собственность на которые не разграничена.











## Условные обозначения:

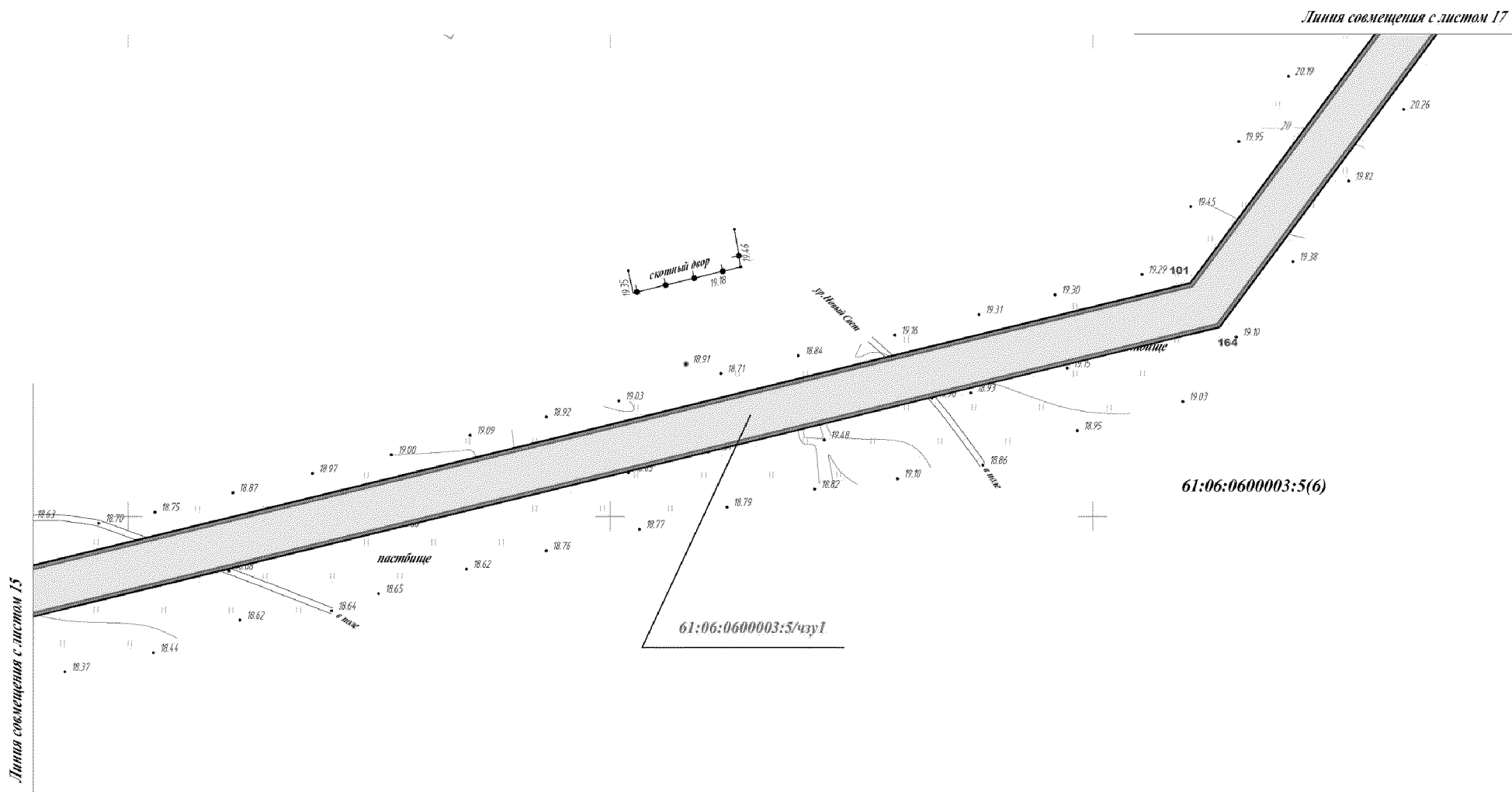
	— граница подготовки проекта межевания;
	— граница устанавливаемого публичного сервитута;
<b>1</b>	— номер характерной точки границы устанавливаемого публичного сервитута;
	— проектируемый линейный объект;
	— граница населенного пункта;
	— граница кадастрового квартала;
<i>61:06:0020306</i>	— номер кадастрового квартала;
	— граница существующего земельного участка;
<i>61:06:0020306:34</i>	— кадастровый номер земельного участка;
	— граница образуемого земельного участка;
<i>61:06:0600005:221/ч/л1</i>	— условный номер части земельного участка.









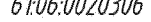

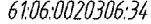




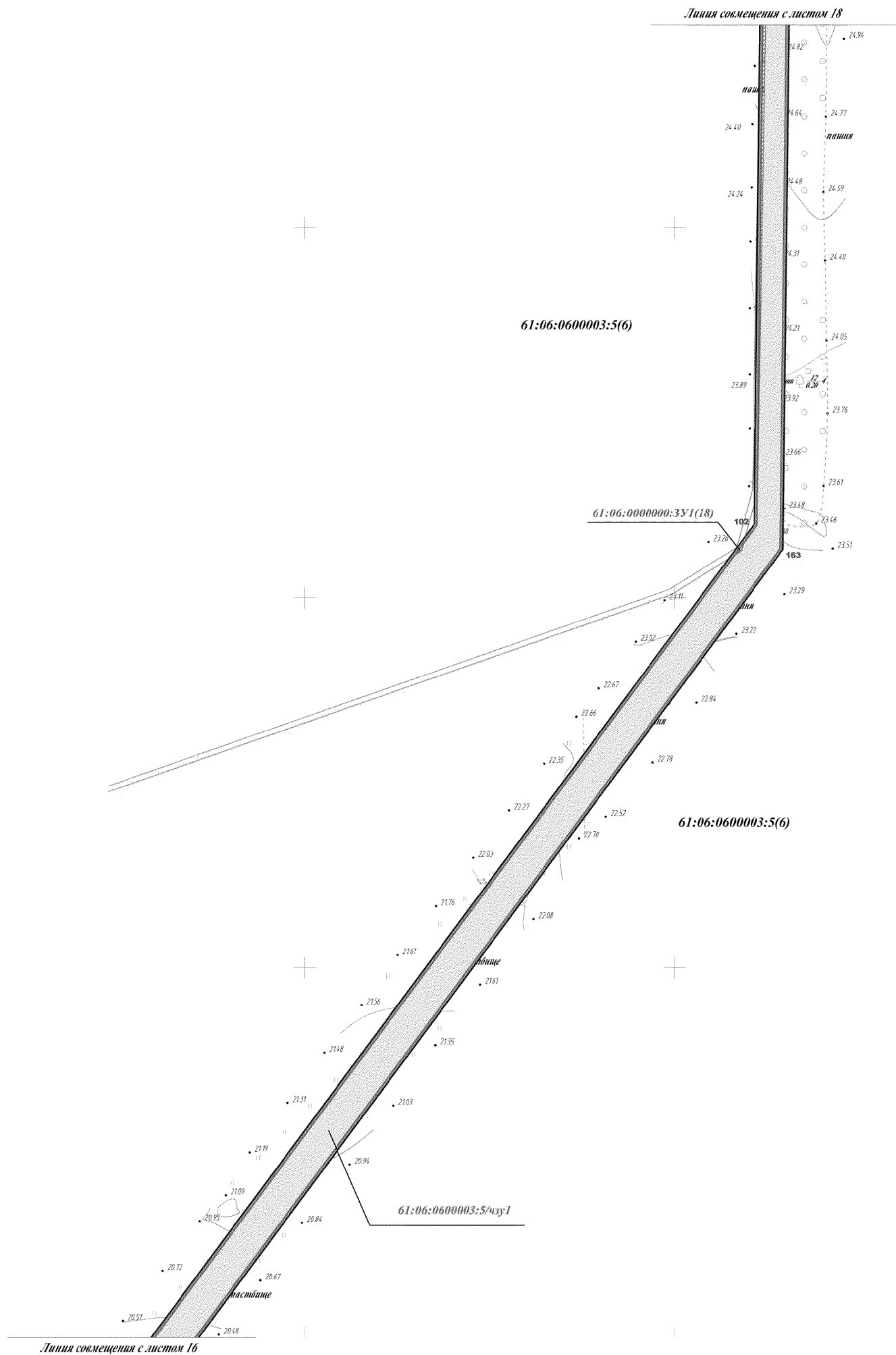
## Условные обозначения:

	– граница подготовки проекта межевания;
	– граница устанавливаемого публичного сервитута;
<b>1</b>	– номер характерной точки границы устанавливаемого публичного сервитута;
	– проектируемый линейный объект;
	– граница населенного пункта;
	– граница кадастрового квартала;
<i>61:06:0020306</i>	– номер кадастрового квартала;
	– граница существующего земельного участка;
<i>61:06:0020306:34</i>	– кадастровый номер земельного участка;
	– граница образуемого земельного участка;
<i>61:06:0600005:221/чл1</i>	– условный номер части земельного участка;
	– земельный участок, образуемый для размещения объекта, входящего в инфраструктуру линейного объекта;
<i>61:06:0000000:3У8</i>	– условный номер земельного участка, образуемого для размещения объекта, входящего в инфраструктуру линейного объекта.










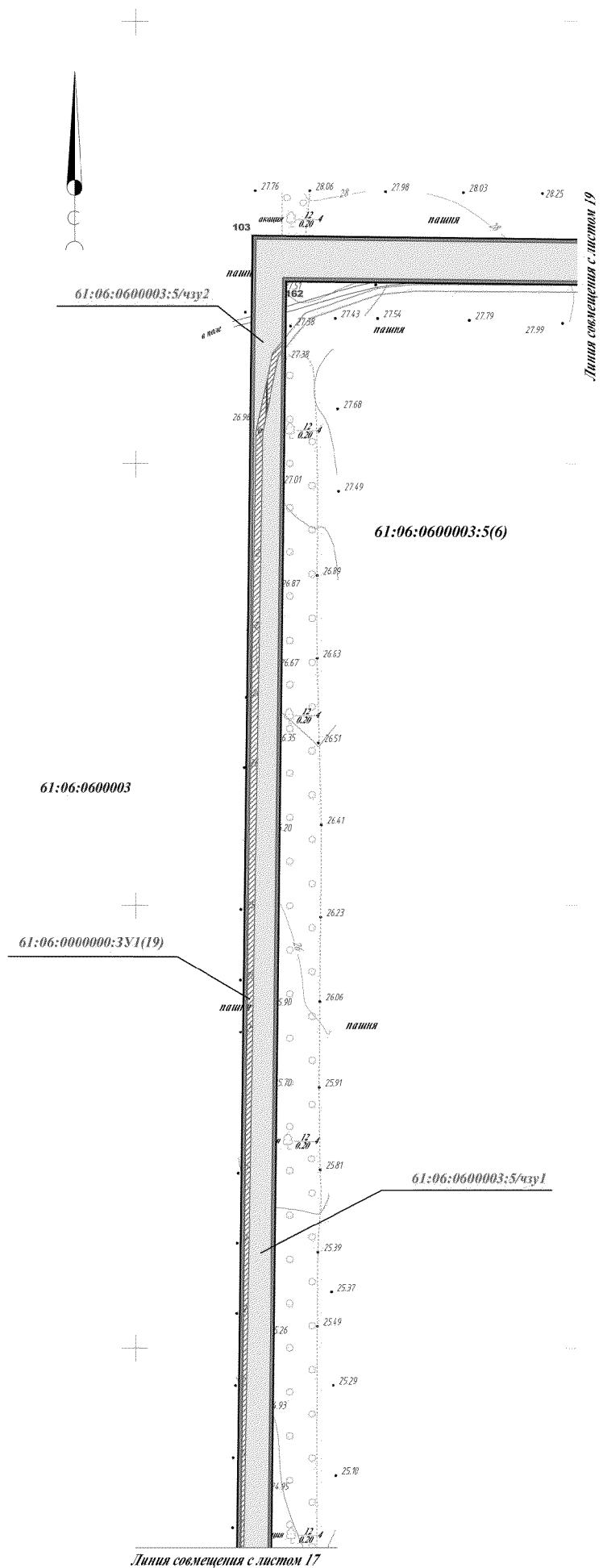
## Условные обозначения:

	– граница подготовки проекта межевания;
	– граница устанавливаемого публичного сервитута;
	– номер характерной точки границы устанавливаемого публичного сервитута;
	– проектируемый линейный объект;
	– граница населенного пункта;
	– граница кадастрового квартала;
	– номер кадастрового квартала;
	– граница существующего земельного участка;
	– кадастровый номер земельного участка;
	– граница образуемого земельного участка;
	– условный номер части земельного участка.







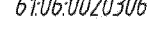
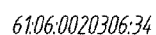

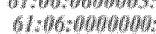

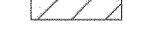



## Условные обозначения:

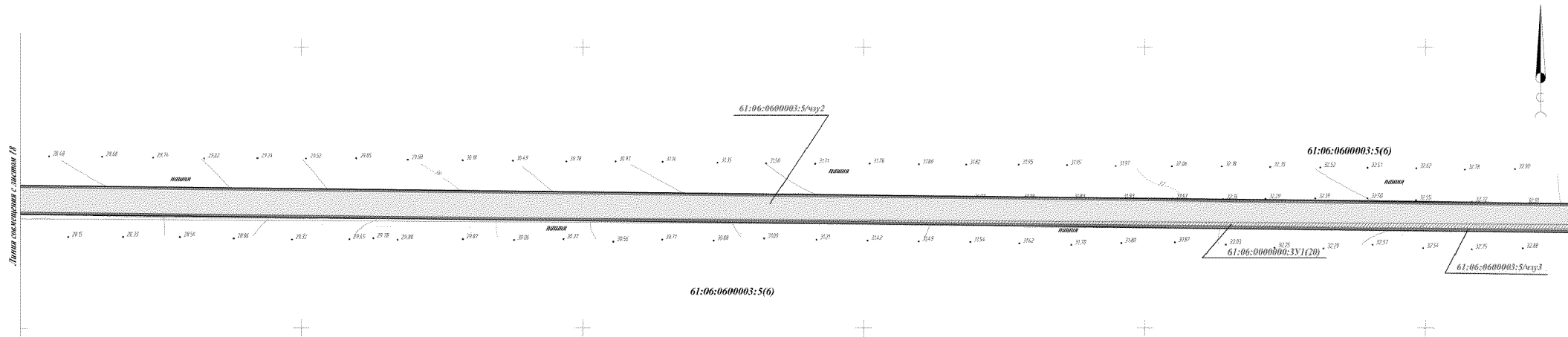
	– граница подготовки проекта межевания;
	– граница устанавливаемого публичного сервитута;
<b>1</b>	– номер характерной точки границы устанавливаемого публичного сервитута;
	– проектируемый линейный объект;
	– граница населенного пункта;
	– граница кадастрового квартала;
<i>61:06:0020306</i>	– номер кадастрового квартала;
	– граница существующего земельного участка;
<i>61:06:0020306:34</i>	– кадастровый номер земельного участка;
	– граница образуемого земельного участка;
<i>61:06:0600005:221/чзп1</i>	– условный номер части земельного участка.



## Условные обозначения:

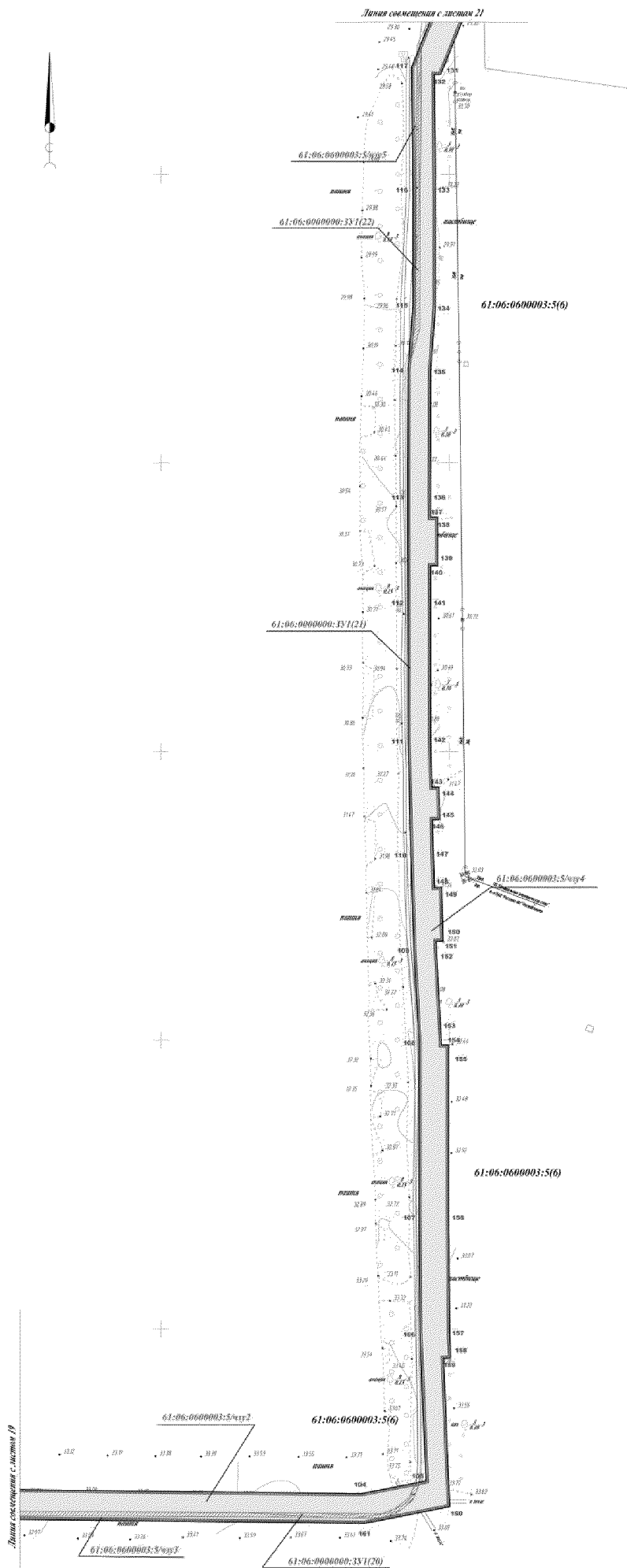
	– граница подготовки проекта межевания;
	– граница устанавливаемого публичного сервитута;
	– номер характерной точки границы устанавливаемого публичного сервитута;
	– проектируемый линейный объект;
	– граница населенного пункта;
	– граница кадастрового квартала;
	– номер кадастрового квартала;
	– граница существующего земельного участка;
	– кадастровый номер земельного участка;
	– граница образуемого земельного участка;
	– условный номер части земельного участка;
	– условный номер образуемого земельного участка из земель, государственная собственность на которые не разграничена;
	– земельный участок, образуемый в границах населенного пункта из земель, государственная собственность на которые не разграничена.














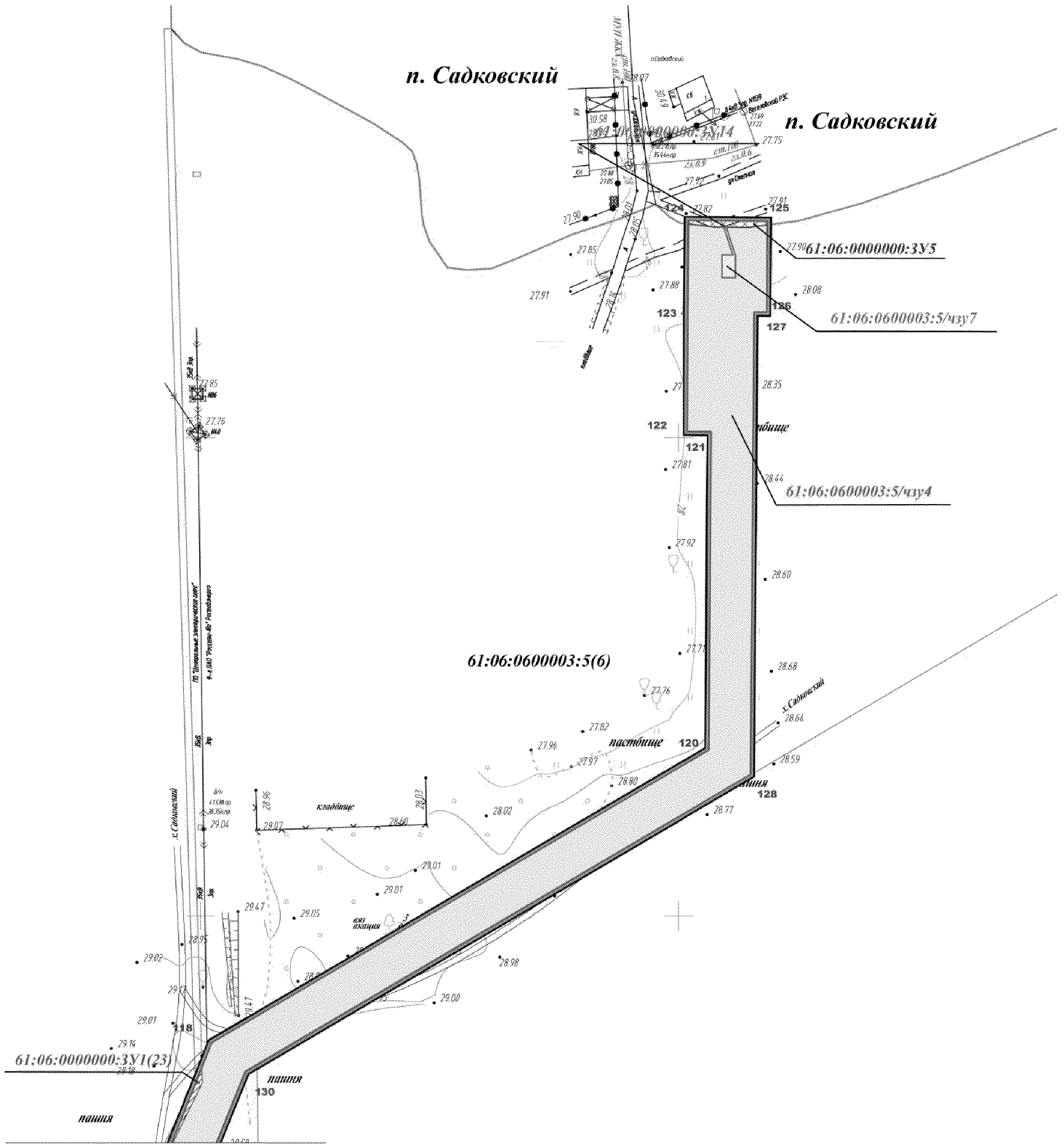
## Условные обозначения:

	— граница подготовки проекта межевания;
	— граница устанавливаемого публичного сервитута;
<b>1</b>	— номер характерной точки границы устанавливаемого публичного сервитута;
	— проектируемый линейный объект;
	— граница населенного пункта;
	— граница кадастрового квартала;
	— номер кадастрового квартала;
	— граница существующего земельного участка;
	— кадастровый номер земельного участка;
	— граница образуемого земельного участка;
	— условный номер части земельного участка;
	— условный номер образуемого земельного участка из земель, государственная собственность на которые не разграничена;
	— земельный участок, образуемый в границах населенного пункта из земель, государственная собственность на которые не разграничена.











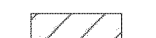

## Условные обозначения:

	– граница подготовки проекта межевания;
	– граница устанавливаемого публичного сервитута;
<b>1</b>	– номер характерной точки границы устанавливаемого публичного сервитута;
	– проектируемый линейный объект;
	– граница населенного пункта;
	– граница кадастрового квартала;
<i>61:06:0020306</i>	– номер кадастрового квартала;
	– граница существующего земельного участка;
<i>61:06:0020306:34</i>	– кадастровый номер земельного участка;
	– граница образуемого земельного участка;
<i>61:06:0600005:221/чзп1</i>	– условный номер части земельного участка;
<i>61:06:0000000:3У1(3)</i>	– условный номер образуемого земельного участка из земель, государственная собственность на которые не разграничена;
	– земельный участок, образуемый из земель, государственная собственность на которые не разграничена;
	– земельный участок, образуемый в границах населенного пункта из земель, государственная собственность на которые не разграничена.











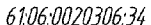


Линия совмещения с листом 20


## Условные обозначения:

	– граница подготовки проекта межевания;
	– граница устанавливаемого публичного сервитута;
<b>1</b>	– номер характерной точки границы устанавливаемого публичного сервитута;
	– проектируемый линейный объект;
	– граница населенного пункта;
	– граница кадастрового квартала;
61:06:0020306	– номер кадастрового квартала;
	– граница существующего земельного участка;
61:06:0020306:34	– кадастровый номер земельного участка;
	– граница образуемого земельного участка;
61:06:0600005:221/чзуп	– условный номер части земельного участка;
61:06:0000000:3У1(3)	– условный номер образуемого земельного участка из земель, государственная собственность на которые не разграничена;
	– земельный участок, образуемый из земель, государственная собственность на которые не разграничена;
	– земельный участок, образуемый в границах населенного пункта из земель, государственная собственность на которые не разграничена;
	– земельный участок, образуемый для размещения объекта, входящего в инфраструктуру линейного объекта;
61:06:0000000:3У8	– условный номер земельного участка, образуемого для размещения объекта, входящего в инфраструктуру линейного объекта.



## Условные обозначения:

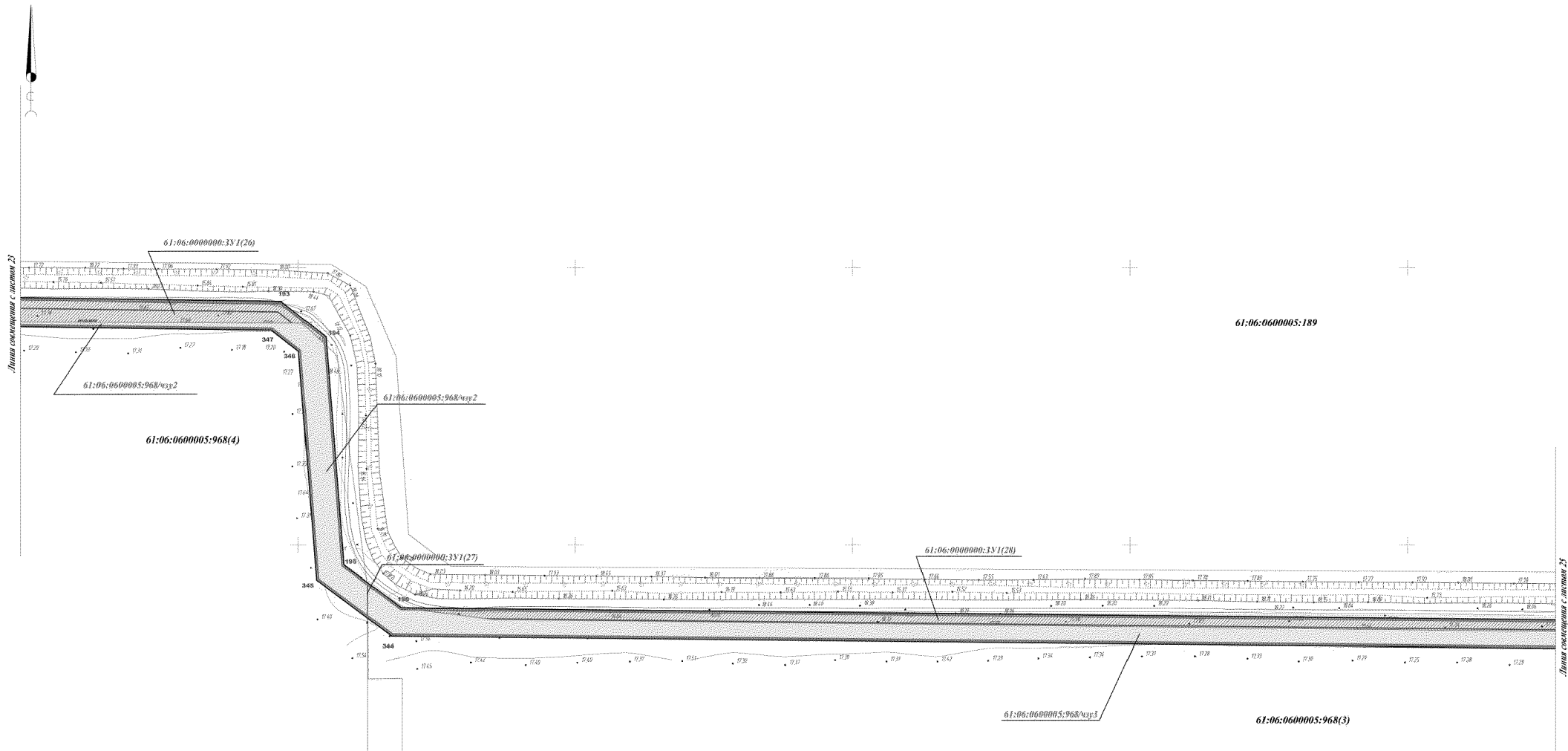
	– граница подготовки проекта межевания;
	– граница устанавливаемого публичного сервитута;
	– номер характерной точки границы устанавливаемого публичного сервитута;
	– проектируемый линейный объект;
	– граница населенного пункта;
	– граница кадастрового квартала;
	– номер кадастрового квартала;
	– граница существующего земельного участка;
	– кадастровый номер земельного участка;
	– граница образуемого земельного участка;
	– условный номер части земельного участка.











## Условные обозначения:

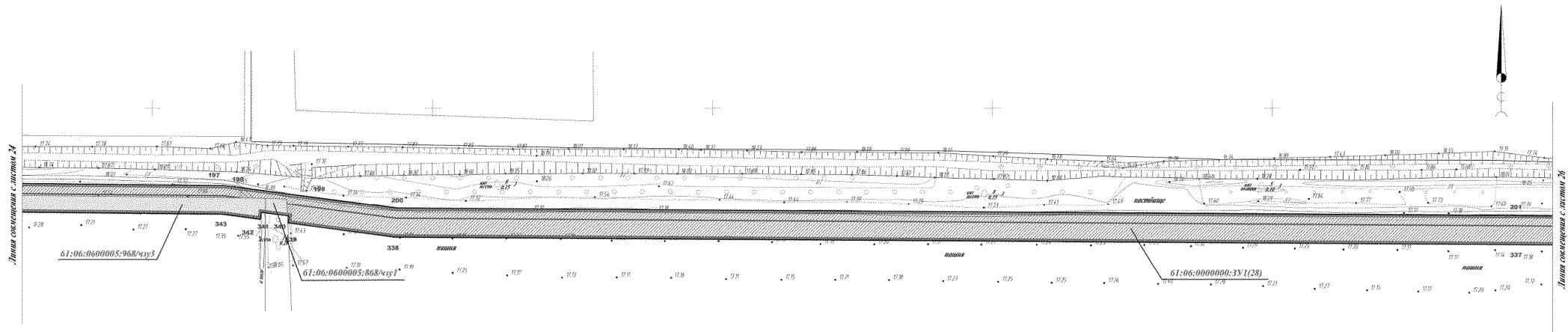
	– граница подготовки проекта межевания;
	– граница устанавливаемого публичного сервитута;
<b>1</b>	– номер характерной точки границы устанавливаемого публичного сервитута;
	– проектируемый линейный объект;
	– граница населенного пункта;
	– граница кадастрового квартала;
61:06:0020306	– номер кадастрового квартала;
	– граница существующего земельного участка;
61:06:0020306:34	– кадастровый номер земельного участка;
	– граница образуемого земельного участка;
61:06:0600005:221/чпу1	– условный номер части земельного участка;
61:06:0000000:331(3)	– условный номер образуемого земельного участка из земель, государственная собственность на которые не разграничена;
	– земельный участок, образуемый из земель, государственная собственность на которые не разграничена;
	– земельный участок, образуемый в границах населенного пункта из земель, государственная собственность на которые не разграничена.





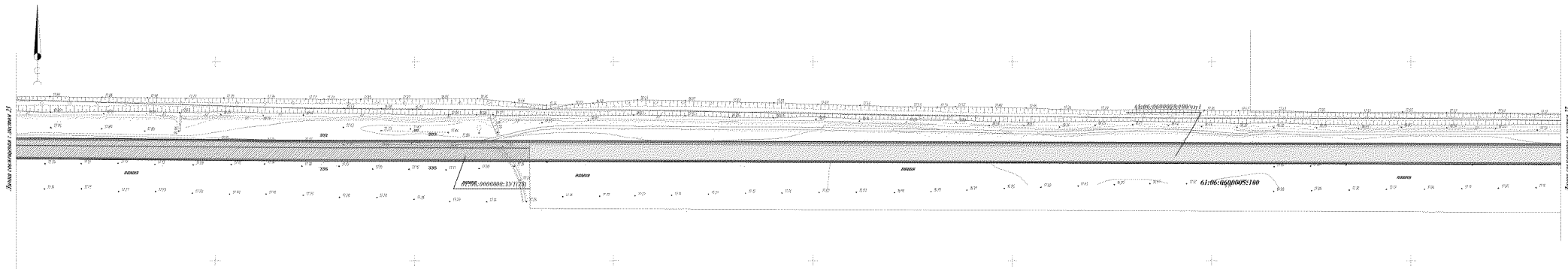
## Условные обозначения:

	– граница подготовки проекта межевания;
	– граница устанавливаемого публичного сервитута;
<b>1</b>	– номер характерной точки границы устанавливаемого публичного сервитута;
	– проектируемый линейный объект;
	– граница населенного пункта;
	– граница кадастрового квартала;
<i>61:06:0020306</i>	– номер кадастрового квартала;
	– граница существующего земельного участка;
<i>61:06:0020306:34</i>	– кадастровый номер земельного участка;
	– граница образуемого земельного участка;
<i>61:06:0600005:221/чзп1</i>	– условный номер части земельного участка;
<i>61:06:0000000:331(3)</i>	– условный номер образуемого земельного участка из земель, государственная собственность на которые не разграничена;
	– земельный участок, образуемый в границах населенного пункта из земель, государственная собственность на которые не разграничена.











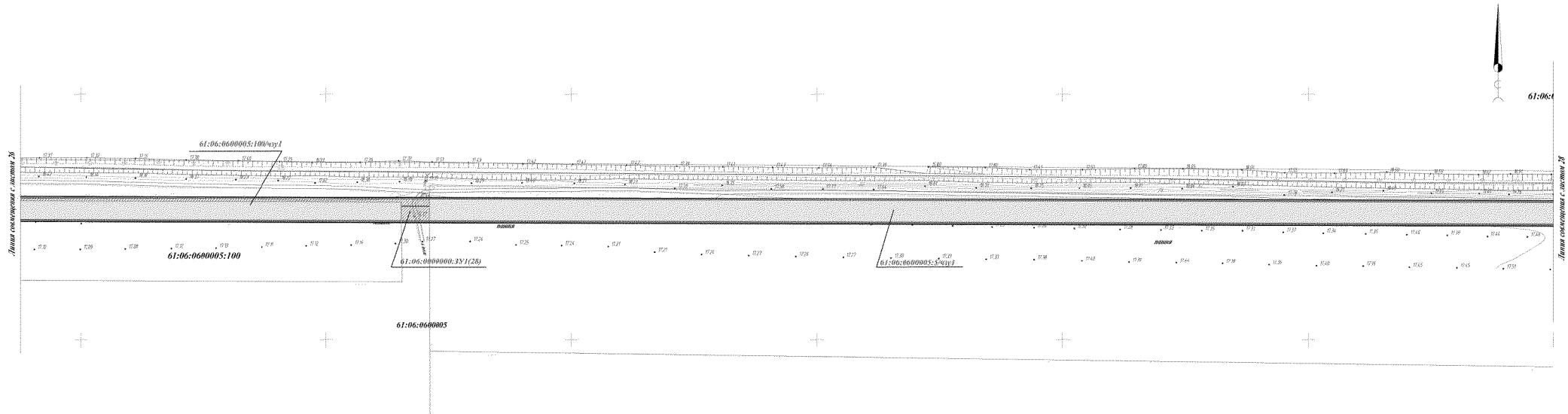
## Условные обозначения:

	– граница подготовки проекта межевания;
	– граница устанавливаемого публичного сервитута;
<b>1</b>	– номер характерной точки границы устанавливаемого публичного сервитута;
	– проектируемый линейный объект;
	– граница населенного пункта;
	– граница кадастрового квартала;
61:06:0020306	– номер кадастрового квартала;
	– граница существующего земельного участка;
61:06:0020306:34	– кадастровый номер земельного участка;
	– граница образуемого земельного участка;
61:06:0600005:221/члп1	– условный номер части земельного участка;
61:06:0000000:331(3)	– условный номер образуемого земельного участка из земель, государственная собственность на которые не разграничена;
	– земельный участок, образуемый в границах населенного пункта из земель, государственная собственность на которые не разграничена.











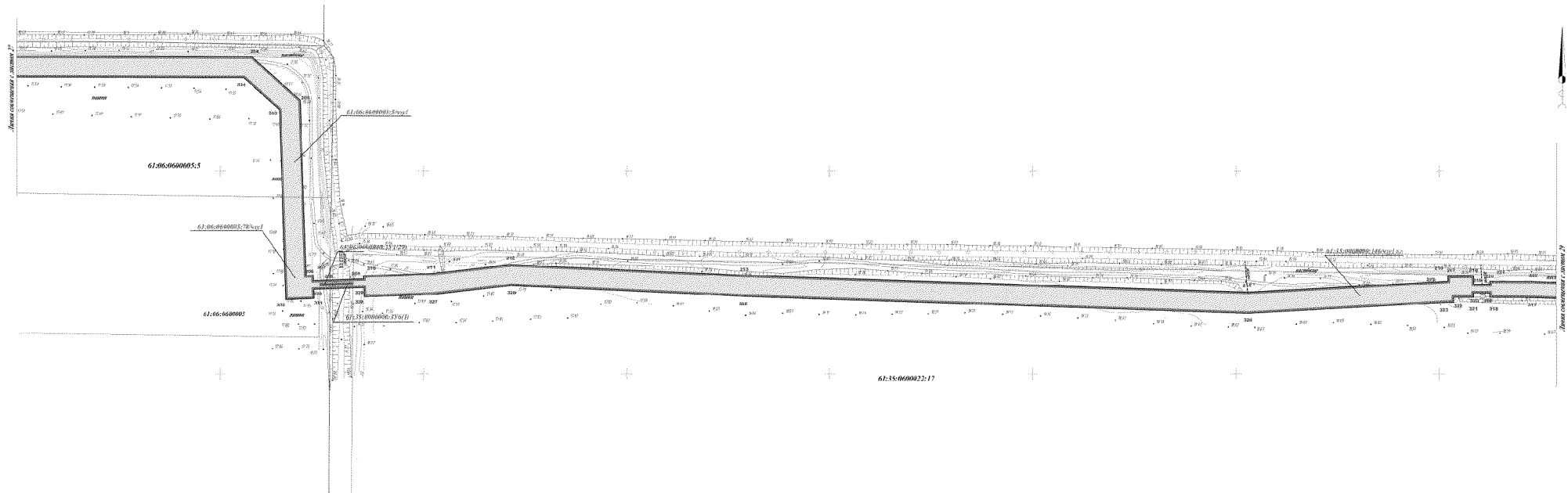
## Условные обозначения:

	– граница подготовки проекта межевания;
	– граница устанавливаемого публичного сервитута;
<b>1</b>	– номер характерной точки границы устанавливаемого публичного сервитута;
	– проектируемый линейный объект;
	– граница населенного пункта;
	– граница кадастрового квартала;
61:06:0020306	– номер кадастрового квартала;
	– граница существующего земельного участка;
61:06:0020306:34	– кадастровый номер земельного участка;
	– граница образуемого земельного участка;
61:06:0600005:221/чзп1	– условный номер части земельного участка;
61:06:0000000:3У1(3)	– условный номер образуемого земельного участка из земель, государственная собственность на которые не разграничена;
	– земельный участок, образуемый в границах населенного пункта из земель, государственная собственность на которые не разграничена.



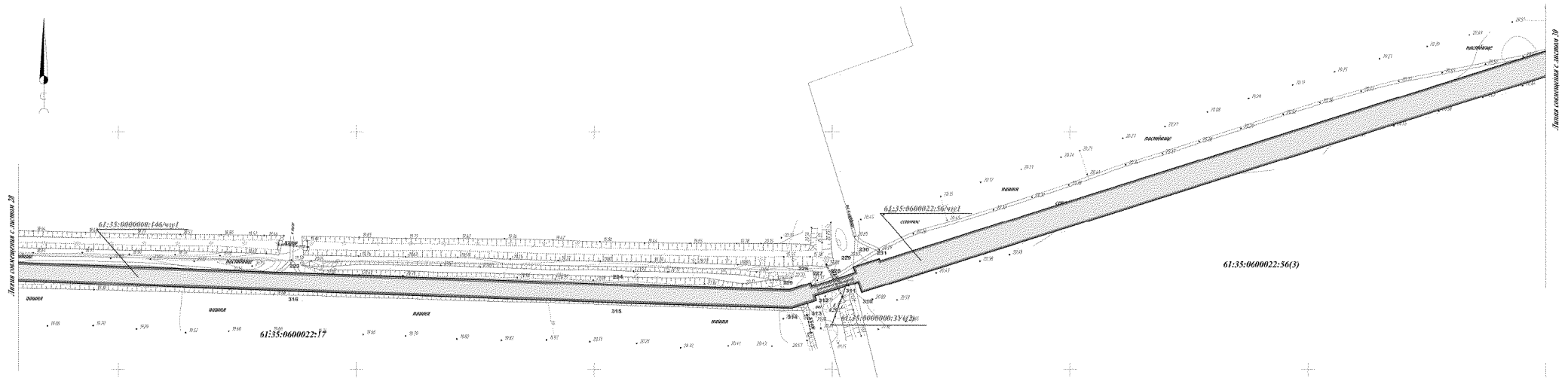
## Условные обозначения:

- |                                                                                     |                                                                                                                                    |
|-------------------------------------------------------------------------------------|------------------------------------------------------------------------------------------------------------------------------------|
|    | – граница подготовки проекта межевания;                                                                                            |
|    | – граница устанавливаемого публичного сервитута;                                                                                   |
| <b>1</b>                                                                            | – номер характерной точки границы устанавливаемого публичного сервитута;                                                           |
|   | – проектируемый линейный объект;                                                                                                   |
|  | – граница населенного пункта;                                                                                                      |
|  | – граница кадастрового квартала;                                                                                                   |
| <b>61:06:0020306</b>                                                                | – номер кадастрового квартала;                                                                                                     |
|  | – граница существующего земельного участка;                                                                                        |
| <b>61:06:0020306:34</b>                                                             | – кадастровый номер земельного участка;                                                                                            |
|  | – граница образуемого земельного участка;                                                                                          |
| <b>61:06:0600005:221/чз1</b>                                                        | – условный номер части земельного участка;                                                                                         |
| <b>61:06:0000000:331(3)</b>                                                         | – условный номер образуемого земельного участка из земель, государственная собственность на которые не разграничена;               |
|  | – земельный участок, образуемый в границах населенного пункта из земель, государственная собственность на которые не разграничена. |



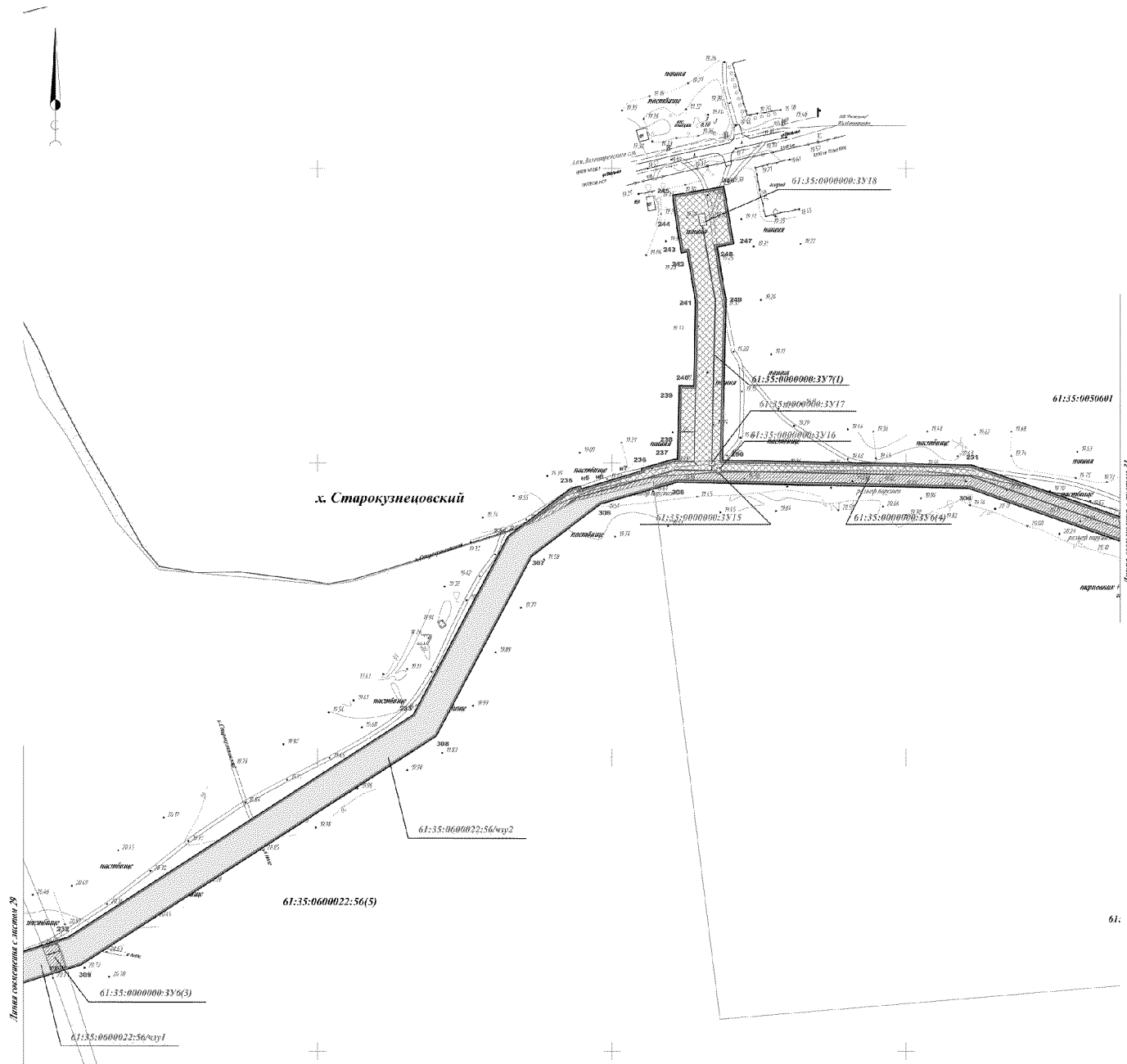
## Условные обозначения:

	– граница подготовки проекта межевания;
	– граница устанавливаемого публичного сервитута;
<b>1</b>	– номер характерной точки границы устанавливаемого публичного сервитута;
	– проектируемый линейный объект;
	– граница населенного пункта;
	– граница кадастрового квартала;
<i>61:06:0020306</i>	– номер кадастрового квартала;
	– граница существующего земельного участка;
<i>61:06:0020306:34</i>	– кадастровый номер земельного участка;
	– граница образуемого земельного участка;
<i>61:06:0600005:221/чзп1</i>	– условный номер части земельного участка;
<i>61:06:0000000:33/п1(3)</i>	– условный номер образуемого земельного участка из земель, государственная собственность на которые не разграничена;
	– земельный участок, образуемый в границах населенного пункта из земель, государственная собственность на которые не разграничена.













## Условные обозначения:

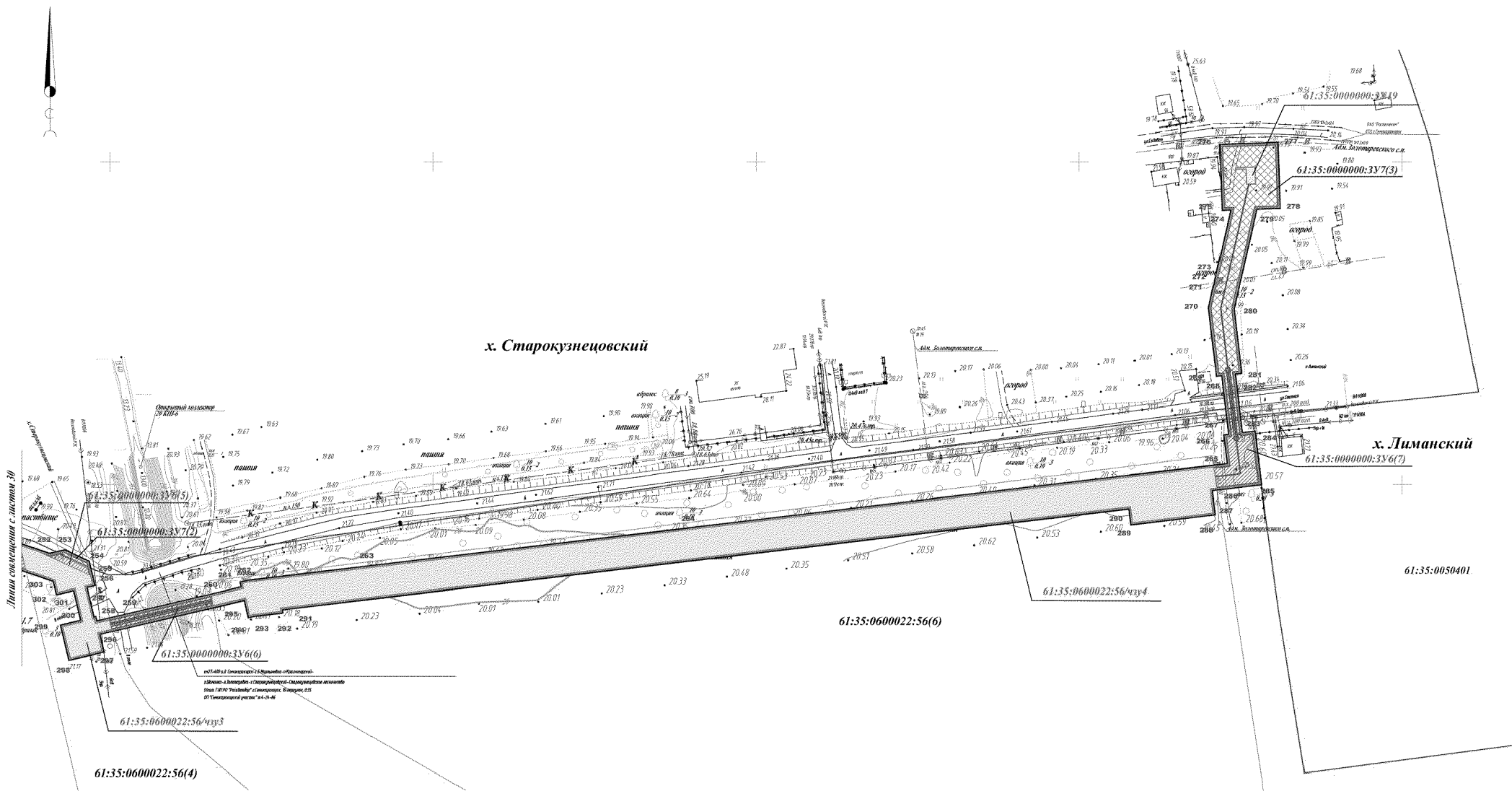
	– граница подготовки проекта межевания;
	– граница устанавливаемого публичного сервитута;
<b>1</b>	– номер характерной точки границы устанавливаемого публичного сервитута;
	– проектируемый линейный объект;
	– граница населенного пункта;
	– граница кадастрового квартала;
61:06:0020306	– номер кадастрового квартала;
	– граница существующего земельного участка;
61:06:0020306:34	– кадастровый номер земельного участка;
	– граница образуемого земельного участка;
61:06:0600005:221/чпу1	– условный номер части земельного участка;
61:06:0000000:33/1(3)	– условный номер образуемого земельного участка из земель, государственная собственность на которые не разграничена;
	– земельный участок, образуемый в границах населенного пункта из земель, государственная собственность на которые не разграничена.







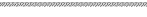

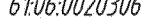

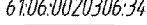









## Условные обозначения:

	– граница подготовки проекта межевания;
	– граница устанавливаемого публичного сервитута;
<b>1</b>	– номер характерной точки границы устанавливаемого публичного сервитута;
	– проектируемый линейный объект;
	– граница населенного пункта;
	– граница кадастрового квартала;
<i>61:06:0020306</i>	– номер кадастрового квартала;
	– граница существующего земельного участка;
<i>61:06:0020306:34</i>	– кадастровый номер земельного участка;
	– граница образуемого земельного участка;
<i>61:06:0600005:221/чл1</i>	– условный номер части земельного участка;
<i>61:06:0000000:3У1(3)</i>	– условный номер образуемого земельного участка из земель, государственная собственность на которые не разграничена;
	– земельный участок, образуемый из земель, государственная собственность на которые не разграничена;
	– земельный участок, образуемый в границах населенного пункта из земель, государственная собственность на которые не разграничена;
	– образуемый участок для размещения объекта, входящего в инфраструктуру линейного объекта;
<i>61:06:0000000:3У8</i>	– условный номер образуемого участка для размещения объекта, входящего в инфраструктуру линейного объекта.



## Условные обозначения:

	– граница подготовки проекта межевания;
	– граница устанавливаемого публичного сервитута;
	– номер характерной точки границы устанавливаемого публичного сервитута;
	– проектируемый линейный объект;
	– граница населенного пункта;
	– граница кадастрового квартала;
	– номер кадастрового квартала;
	– граница существующего земельного участка;
	– кадастровый номер земельного участка;
	– граница образуемого земельного участка;
	– условный номер части земельного участка;
	– условный номер образуемого земельного участка из земель, государственная собственность на которые не разграничена;
	– земельный участок, образуемый из земель, государственная собственность на которые не разграничена;
	– земельный участок, образуемый в границах населенного пункта из земель, государственная собственность на которые не разграничена;
	– образуемый участок для размещения объекта, входящего в инфраструктуру линейного объекта;
	– условный номер образуемого участка для размещения объекта, входящего в инфраструктуру линейного объекта.

Начальник управления  
документационного обеспечения  
Правительства Ростовской области



В.В. Лозин

Приложение № 5  
к постановлению  
Правительства  
Ростовской области  
от 13.09.2021 № 752

**ПОЯСНИТЕЛЬНАЯ ЗАПИСКА**  
к проекту межевания территории размещения  
линейного объекта «Газопровод межпоселковый от х. Нижнесоленый  
к х. Малая Балабинка, х. Цугейкин, п. Садковский Веселовского района  
с отводами на х. Старокузнецовский, х. Лиманский Семикаракорского  
района Ростовской области»

1. Общие положения

Проект межевания территории размещения линейного объекта «Газопровод межпоселковый от х. Нижнесоленый к х. Малая Балабинка, х. Цугейкин, п. Садковский Веселовского района с отводами на х. Старокузнецовский, х. Лиманский Семикаракорского района Ростовской области» (далее – проект межевания, линейный объект) разработан на основании проекта планировки территории размещения линейного объекта.

Проект межевания выполнен в границах Верхнесоленовского сельского поселения Веселовского района и Золотаревского сельского поселения Семикаракорского района.

Основной задачей проекта межевания является установление границ образуемых земельных участков, границ использования земельных участков или границ действия публичного сервитута в границах зоны планируемого размещения линейного объекта.

Каталог координат поворотных точек устанавливаемой границы публичного сервитута приведен в таблице № 1.

Таблица № 1

№	X	Y
1	2	3
1	421440,44	2286667,04
2	421452,08	2286703,74
3	421431,02	2286710,41
4	421431,02	2286715,11
5	421431,07	2286721,87
6	421432,79	2286725,67
7	421436,94	2286727,55
8	421443,30	2286730,25
9	421411,93	2286740,90

1	2	3
10	421418,02	2286733,67
11	421419,61	2286728,91
12	421420,14	2286713,86
13	421418,15	2286707,57
14	421409,31	2286710,37
15	421404,19	2286694,12
16	421335,73	2286715,83
17	421520,51	2287247,21
18	421522,41	2287246,55
19	421528,98	2287265,44
20	421524,25	2287267,09
21	421540,34	2287313,37
22	421543,18	2287312,39
23	421545,53	2287319,16
24	421527,76	2287438,21
25	421531,24	2287438,39
26	421530,75	2287447,89
27	421528,43	2287458,11
28	421522,76	2287468,96
29	421520,88	2287468,87
30	421522,53	2287500,51
31	421525,53	2287500,36
32	421525,66	2287502,90
33	421533,76	2287597,88
34	421526,45	2287657,95
35	421454,29	2287658,72
36	421444,61	2288031,75
37	421542,67	2288151,80
38	421542,55	2288162,90
39	421539,55	2288162,87
40	421538,46	2288270,44
41	421816,91	2288273,26
42	422227,47	2289417,84
43	422229,35	2289417,17
44	422233,40	2289428,46
45	422237,17	2289432,76
46	422233,42	2289436,06
47	422262,78	2289469,49
48	422265,04	2289467,51
49	422276,31	2289480,35
н1	422540,23	2290181,96
н2	422574,90	2290307,34

1	2	3
50	422610,75	2290375,06
51	422944,87	2291586,44
52	422779,44	2291968,76
53	422706,53	2292159,73
54	422620,09	2292338,59
55	422602,62	2292376,86
56	422612,14	2292381,20
57	422786,70	2292467,84
58	422791,18	2292458,82
59	422822,08	2292474,15
60	422807,63	2292503,26
61	422776,73	2292487,93
62	422780,92	2292479,48
63	422713,94	2292446,24
64	422711,72	2292450,72
65	422645,45	2292417,83
66	422641,00	2292426,79
67	422596,50	2292404,70
68	422587,80	2292423,77
69	422495,15	2292637,94
70	422422,61	2292796,05
71	422291,13	2293106,00
72	422286,48	2293104,14
73	422280,73	2293117,69
74	422279,55	2293120,41
75	422283,61	2293123,62
76	422270,14	2293154,49
77	422265,62	2293152,37
78	422259,35	2293166,75
79	422263,89	2293168,83
80	422223,73	2293260,94
81	422220,12	2293269,24
82	422219,44	2293279,89
83	422210,46	2293279,25
84	422208,33	2293312,73
85	422211,32	2293312,92
86	422207,53	2293372,34
87	422216,45	2293527,97
88	422187,45	2293687,96
89	421888,96	2294246,41
90	421887,81	2294309,67
91	421884,81	2294309,62

1	2	3
92	421884,24	2294341,11
93	421887,24	2294341,16
94	421886,74	2294368,63
95	422520,07	2294380,13
96	422930,59	2294382,58
97	423122,61	2294400,17
98	423563,72	2294406,15
99	424306,14	2294407,46
100	424304,35	2295418,75
101	424895,48	2297841,28
102	425439,18	2298244,20
103	426301,87	2298254,33
104	426284,43	2299739,42
105	426293,40	2299785,10
106	426396,90	2299780,78
107	426477,39	2299780,07
108	426598,76	2299780,07
109	426662,69	2299776,55
110	426728,48	2299774,51
111	426807,76	2299772,66
112	426903,14	2299772,57
113	426976,97	2299772,39
114	427064,46	2299772,67
115	427108,72	2299775,94
116	427189,30	2299775,94
117	427273,69	2299775,06
118	427347,15	2299804,53
120	427469,43	2300012,37
121	427602,15	2300013,35
122	427602,23	2300003,35
123	427652,37	2300003,49
124	427690,87	2300003,77
125	427690,62	2300037,27
126	427652,12	2300036,98
127	427652,16	2300031,72
128	427459,03	2300030,28
130	427334,75	2299818,95
131	427270,48	2299793,09
132	427270,43	2299788,09
133	427189,37	2299788,94
134	427108,24	2299788,94
135	427063,96	2299785,67

1	2	3
136	426976,97	2299785,39
137	426960,97	2299785,43
138	426960,98	2299790,43
139	426929,85	2299790,51
140	426929,84	2299785,51
141	426903,16	2299785,57
142	426807,92	2299785,66
143	426773,85	2299786,46
144	426773,97	2299791,46
145	426754,09	2299791,92
146	426753,98	2299786,92
147	426728,84	2299787,51
148	426704,39	2299788,27
149	426704,54	2299793,26
150	426669,79	2299794,34
151	426669,63	2299789,34
152	426663,25	2299789,54
153	426599,12	2299793,07
154	426595,30	2299793,07
155	426595,30	2299798,07
156	426477,47	2299798,07
157	426397,36	2299798,77
158	426380,89	2299799,46
159	426380,68	2299794,47
160	426277,75	2299798,76
161	426266,41	2299741,07
162	426283,71	2298267,12
163	425426,28	2298257,05
164	424879,54	2297851,87
165	424286,34	2295420,90
166	424288,11	2294425,43
167	423563,58	2294424,15
168	423121,66	2294418,16
169	422929,71	2294400,57
170	422519,85	2294398,13
171	421868,42	2294386,30
172	421869,24	2294340,83
173	421878,24	2294341,00
174	421878,81	2294309,51
175	421867,82	2294309,31
176	421868,18	2294289,31
177	421870,18	2294289,35



1	2	3
178	421871,04	2294241,75
179	421948,67	2294096,52
180	421934,38	2294088,88
181	421782,58	2294040,43
182	421712,23	2294052,19
183	421543,59	2294192,85
184	421397,90	2294208,93
185	421251,81	2294362,35
186	421163,07	2294654,27
187	421113,60	2294815,26
188	421052,70	2294982,73
189	420977,63	2294982,73
190	420977,63	2295023,44
191	420980,66	2295023,43
192	420982,60	2295584,85
193	420974,09	2296187,43
194	420949,49	2296218,97
195	420784,99	2296231,77
196	420753,44	2296274,16
197	420743,20	2297251,35
198	420742,02	2297260,33
199	420734,34	2297318,57
200	420726,95	2297374,65
201	420721,63	2298174,83
202	420718,96	2298509,27
203	420719,04	2298618,17
204	420711,11	2301231,12
205	420669,17	2301277,58
206	420495,35	2301283,44
207	420495,59	2301290,61
208	420490,60	2301290,81
209	420492,35	2301342,75
210	420495,35	2301342,65
211	420497,58	2301409,04
212	420506,29	2301486,49
213	420495,80	2301716,47
214	420479,08	2302212,04
215	420489,84	2302410,46
216	420494,84	2302410,19
217	420495,00	2302413,19
218	420494,90	2302433,06
219	420486,90	2302433,02

1	2	3
220	420486,81	2302451,95
221	420489,81	2302451,96
222	420489,61	2302493,05
223	420480,00	2302747,80
224	420470,25	2303020,65
225	420465,81	2303164,58
226	420471,13	2303181,41
227	420468,27	2303182,31
228	420480,62	2303221,40
229	420485,39	2303219,90
230	420491,41	2303238,97
231	420489,50	2303239,57
232	420676,46	2303831,36
233	420827,79	2304065,99
234	420949,20	2304130,46
235	420981,43	2304172,76
н5	420982,70	2304177,82
н6	420980,50	2304178,33
н7	420993,82	2304221,84
236	420995,25	2304221,63
237	421001,15	2304242,48
238	421001,08	2304245,94
239	421051,07	2304246,95
240	421050,87	2304256,94
241	421109,87	2304258,14
242	421144,96	2304252,15
243	421144,29	2304248,25
244	421159,89	2304245,58
245	421180,85	2304242,67
246	421186,40	2304275,05
247	421149,92	2304281,27
248	421147,98	2304269,89
249	421111,22	2304276,17
250	421000,52	2304273,93
251	420997,07	2304444,29
252	420955,99	2304562,28
253	420958,21	2304571,70
254	420951,62	2304585,91
255	420938,39	2304589,03
256	420937,24	2304584,16
257	420916,50	2304589,05
258	420916,76	2304590,12

1	2	3
259	420914,09	2304590,75
260	420935,73	2304682,59
261	420938,65	2304681,90
262	420939,38	2304684,98
263	420948,37	2304760,46
264	420972,05	2304959,05
265	421011,89	2305293,20
266	421029,73	2305291,07
267	421030,09	2305294,05
268	421068,83	2305289,43
269	421068,47	2305286,45
270	421109,43	2305281,56
271	421122,57	2305284,56
272	421122,69	2305285,28
273	421126,24	2305285,40
274	421171,25	2305295,66
275	421171,05	2305289,86
276	421209,53	2305288,54
277	421210,68	2305322,02
278	421172,20	2305323,34
279	421171,71	2305309,10
280	421108,73	2305294,74
281	421070,01	2305299,36
282	421069,54	2305295,39
283	421030,80	2305300,01
284	421031,76	2305307,95
285	421000,99	2305311,62
286	420997,37	2305281,23
287	420992,40	2305281,82
288	420982,47	2305283,00
289	420976,56	2305233,35
290	420986,48	2305232,17
291	420923,67	2304705,32
292	420921,69	2304705,55
293	420919,66	2304688,58
294	420919,18	2304686,49
295	420929,89	2304683,97
296	420908,26	2304592,14
297	420897,30	2304594,75
298	420892,60	2304575,31
299	420912,05	2304570,68
300	420915,09	2304583,22

1	2	3
301	420935,87	2304578,32
302	420933,34	2304567,61
303	420941,00	2304565,81
304	420984,12	2304441,97
305	420988,12	2304244,16
306	420973,30	2304191,81
307	420937,28	2304144,51
308	420815,20	2304079,69
309	420660,02	2303839,09
310	420466,32	2303225,92
311	420474,90	2303223,21
312	420462,55	2303184,12
313	420458,73	2303185,32
314	420452,75	2303166,39
315	420457,26	2303020,22
316	420467,01	2302747,32
317	420476,61	2302492,78
318	420476,81	2302451,90
319	420480,81	2302451,92
320	420480,90	2302432,99
321	420476,90	2302432,97
322	420477,00	2302413,39
323	420471,98	2302413,39
324	420461,06	2302212,22
325	420477,81	2301715,75
326	420488,24	2301487,09
327	420479,62	2301410,35
328	420477,36	2301343,25
329	420486,35	2301342,95
330	420484,60	2301290,98
331	420475,60	2301291,28
332	420474,76	2301266,12
333	420660,93	2301259,85
334	420693,13	2301224,17
335	420701,04	2298618,15
336	420700,96	2298509,20
337	420703,63	2298174,70
338	420708,95	2297373,41
339	420718,85	2297298,37
340	420723,80	2297299,03
341	420726,78	2297276,48
342	420721,82	2297275,82

1	2	3
343	420725,22	2297250,07
344	420735,50	2296268,12
345	420775,43	2296214,45
346	420940,18	2296201,64
347	420956,18	2296181,13
348	420964,60	2295584,75
349	420962,66	2295023,50
350	420971,63	2295023,47
351	420971,63	2294973,45
352	420962,63	2294973,45
353	420962,63	2294953,45
354	420982,63	2294953,45
355	420982,63	2294964,73
356	421040,09	2294964,73
357	421096,53	2294809,53
358	421145,86	2294649,01
359	421235,83	2294353,02
360	421389,40	2294191,76
361	421536,22	2294175,55
362	421704,45	2294035,24
363	421783,91	2294021,95
364	421941,42	2294072,23
365	421957,15	2294080,64
366	422170,24	2293681,97
367	422198,35	2293526,86
368	422189,50	2293372,28
369	422189,92	2293365,79
370	422121,24	2293361,41
371	422121,56	2293356,42
372	422099,93	2293355,04
373	422099,74	2293358,04
374	422085,99	2293357,16
375	422076,47	2293352,71
376	422079,43	2293346,37
377	422073,96	2293343,81
378	422068,43	2293355,65
379	422037,18	2293341,03
380	422050,95	2293311,59
381	422082,20	2293326,21
382	422076,53	2293338,39
383	422081,97	2293340,93
384	422084,94	2293334,59

1	2	3
385	422091,03	2293337,44
386	422101,01	2293338,08
387	422100,76	2293342,07
388	422141,16	2293344,65
389	422141,80	2293334,66
390	422191,70	2293337,83
391	422193,36	2293311,77
392	422202,34	2293312,35
393	422204,47	2293278,93
394	422199,48	2293278,61
395	422200,38	2293264,47
396	422205,27	2293253,26
397	422207,11	2293254,03
398	422268,79	2293112,56
399	422406,14	2292788,79
400	422478,70	2292630,61
401	422571,35	2292416,46
402	422589,21	2292377,33
403	422583,75	2292374,84
404	422603,79	2292330,93
405	422689,99	2292152,59
406	422762,77	2291961,98
407	422925,83	2291585,12
408	422593,75	2290381,23
н3	422558,31	2290313,36
н4	422522,33	2290185,49
409	422260,62	2289489,76
410	422251,51	2289479,39
411	422258,28	2289473,45
412	422228,91	2289440,02
413	422222,15	2289445,96
414	422215,86	2289438,80
415	421804,20	2288291,13
416	421543,27	2288288,48
417	421543,25	2288290,48
418	421523,26	2288290,28
419	421523,46	2288270,28
420	421532,46	2288270,37
421	421533,55	2288162,82
422	421524,55	2288162,72
423	421524,60	2288158,14
424	421431,29	2288043,89

1	2	3
425	421441,62	2287645,85
426	421514,92	2287645,07
427	421520,69	2287597,65
428	421512,69	2287503,79
429	421512,54	2287501,04
430	421516,54	2287500,83
431	421515,48	2287480,59
432	421514,85	2287468,58
433	421512,67	2287468,48
434	421514,27	2287437,52
435	421532,20	2287320,41
436	421530,90	2287316,65
437	421534,68	2287315,34
438	421518,58	2287269,06
439	421510,09	2287272,01
440	421503,52	2287253,12
441	421508,23	2287251,48
442	421343,04	2286776,43
443	421333,50	2286779,46
444	421317,08	2286732,23
445	421311,06	2286713,16
446	421330,13	2286707,11
447	421331,36	2286710,92
448	421406,85	2286686,99
449	421405,81	2286683,72
450	421410,15	2286682,33
451	421408,51	2286677,16
1	421440,44	2286667,04
Площадь – 561 074 кв. метра		

На период строительства линейного объекта образуются земельные участки из земель, государственная собственность на которые не разграничена.

Перечень земельных участков, образуемых на период строительства линейного объекта, приведен в таблице № 2.

Таблица № 2

№ п/п	Условный номер образуемого земельного участка	Местоположение	Категория земель	Разрешенное использование
1	2	3	4	5
1.	61:06:0000000:ЗУ1	Ростовская область, Веселовский район	земли сельскохозяйственного назначения	трубопроводный транспорт
2.	61:06:0000000:ЗУ2	Ростовская область, Веселовский район, х. Верхнесоленый	земли населенных пунктов	трубопроводный транспорт
3.	61:06:0000000:ЗУ3	Ростовская область, Веселовский район, х. Малая Балабинка	земли населенных пунктов	трубопроводный транспорт
4.	61:06:0000000:ЗУ4	Ростовская область, Веселовский район, х. Цугейкин	земли населенных пунктов	трубопроводный транспорт
5.	61:06:0000000:ЗУ5	Ростовская область, Веселовский район, х. Садковский	земли населенных пунктов	трубопроводный транспорт
6.	61:35:0000000:ЗУ6	Ростовская область, Семикаракорский район	земли сельскохозяйственного назначения	трубопроводный транспорт
7.	61:35:0000000:ЗУ7	Ростовская область Семикаракорский район, х. Старокузнецовский	земли населенных пунктов	трубопроводный транспорт
8.	61:06:0000000:ЗУ8	Ростовская область, Веселовский район, х. Малая Балабинка	земли населенных пунктов	трубопроводный транспорт



1	2	3	4	5
9.	61:06:0000000:3У9	Ростовская область, Веселовский район	земли сельскохозяйственного назначения	трубопроводный транспорт
10.	61:06:0000000:3У10	Ростовская область, Веселовский район, х. Малая Балабинка	земли населенных пунктов	трубопроводный транспорт
11.	61:06:0000000:3У11	Ростовская область, Веселовский район, х. Цугейкин	земли населенных пунктов	трубопроводный транспорт
12.	61:06:0000000:3У12	Ростовская область, Веселовский район, х. Цугейкин	земли населенных пунктов	трубопроводный транспорт
13.	61:06:0000000:3У13	Ростовская область, Веселовский район, х. Цугейкин	земли населенных пунктов	трубопроводный транспорт
14.	61:06:0000000:3У14	Ростовская область, Веселовский район, х. Садковский	земли населенных пунктов	трубопроводный транспорт
15.	61:35:0000000:3У15	Ростовская область, Семикаракорский район	земли сельскохозяйственного назначения	трубопроводный транспорт
16.	61:35:0000000:3У16	Ростовская область, Семикаракорский район, х. Старокузнецовский	земли населенных пунктов	трубопроводный транспорт
17.	61:35:0000000:3У17	Ростовская область, Семикаракорский район, х. Старокузнецовский	земли населенных пунктов	трубопроводный транспорт
18.	61:35:0000000:3У18	Ростовская область, Семикаракорский район, х. Старокузнецовский	земли населенных пунктов	трубопроводный транспорт
19.	61:35:0000000:3У19	Ростовская область, Семикаракорский район, х. Старокузнецовский	земли населенных пунктов	трубопроводный транспорт

Каталог координат земельных участков, образуемых на период строительства линейного объекта, приведен в таблице № 2.

Таблица № 2

№ точки	X	Y
1	2	3
61:06:0000000:3У1(1)		
1	421374,87	2286703,42
2	421352,41	2286710,54
3	421350,46	2286704,86
4	421373,02	2286697,71
1	421374,87	2286703,42
Площадь – 142 кв. метра		
61:06:0000000:3У1(2)		
1	421524,34	2287269,75
2	421520,09	2287273,40
3	421518,58	2287269,06
4	421510,09	2287272,01
5	421505,23	2287258,04
6	421513,10	2287251,58
7	421324,15	2286709,01
8	421328,83	2286707,53
1	421524,34	2287269,75
Площадь – 3 007 кв. метров		
61:06:0000000:3У1(3)		
1	421539,55	2288162,87
2	421539,24	2288194,02
3	421533,24	2288193,91
4	421533,55	2288162,82
5	421524,55	2288162,72
6	421524,60	2288158,14
7	421431,29	2288043,89
8	421441,62	2287645,85
9	421514,92	2287645,07
10	421520,69	2287597,65
11	421512,69	2287503,79
12	421512,54	2287501,04
13	421516,54	2287500,83
14	421515,48	2287480,59
15	421514,85	2287468,58
16	421513,42	2287468,51

1	2	3
17	421515,06	2287432,31
18	421532,20	2287320,41
19	421530,90	2287316,65
20	421534,68	2287315,34
21	421531,31	2287305,67
22	421537,67	2287305,69
23	421540,34	2287313,37
24	421543,18	2287312,39
25	421545,53	2287319,16
26	421527,76	2287438,21
27	421531,24	2287438,39
28	421530,75	2287447,89
29	421528,43	2287458,11
30	421522,76	2287468,96
31	421520,88	2287468,87
32	421522,53	2287500,51
33	421525,53	2287500,36
34	421525,66	2287502,90
35	421529,52	2287548,21
36	421530,20	2287623,08
37	421529,90	2287629,59
38	421529,90	2287629,59
39	421526,45	2287657,95
40	421454,29	2287658,72
41	421444,61	2288031,75
42	421477,37	2288071,86
43	421477,37	2288071,86
44	421483,95	2288084,54
45	421519,15	2288128,14
46	421542,57	2288161,08
47	421542,55	2288162,90
1	421539,55	2288162,87
Площадь – 12 819 кв. метров		
61:06:0000000:3У1(4)		
1	421539,03	2288214,60
2	421538,67	2288249,81
3	421532,67	2288249,63
4	421533,03	2288214,50
1	421539,03	2288214,60
Площадь – 211 кв. метров		
61:06:0000000:3У1(5)		
1	421538,52	2288264,67

1	2	3
2	421538,48	2288268,75
3	421532,48	2288268,52
4	421532,52	2288264,42
1	421538,52	2288264,67
Площадь – 25 кв. метров		
61:06:0000000:3У1(6)		
1	421816,91	2288273,26
2	422178,00	2289279,93
3	421809,60	2288278,90
4	421600,25	2288271,06
1	421816,91	2288273,26
Площадь – 5 319 кв. метров		
61:06:0000000:3У1(7)		
1	422239,39	2289444,55
2	422235,43	2289447,45
3	422228,91	2289440,02
4	422222,15	2289445,96
5	422218,59	2289441,91
6	422233,56	2289430,91
7	422233,09	2289429,63
8	422228,60	2289417,44
9	422229,35	2289417,17
10	422233,40	2289428,46
11	422237,17	2289432,76
12	422233,42	2289436,06
13	422239,32	2289442,78
1	422239,39	2289444,55
Площадь – 162 кв. метра		
61:06:0000000:3У1(8)		
1	422262,29	2289468,93
2	422257,84	2289472,96
3	422252,72	2289467,12
4	422256,30	2289462,11
1	422262,29	2289468,93
Площадь – 51 кв. метр		
61:06:0000000:3У1(9)		
1	422540,23	2290181,96
2	422550,03	2290217,38
3	422267,52	2289470,33
4	422276,31	2289480,35
1	422540,23	2290181,96
Площадь – 3 110 кв. метров		

1	2	3
61:06:0000000:3Y1(10)		
1	422249,00	2293168,47
2	422229,69	2293202,24
3	422268,79	2293112,56
4	422406,14	2292788,79
5	422478,70	2292630,61
6	422486,82	2292611,86
7	422515,28	2292551,35
8	422583,59	2292398,10
9	422579,72	2292398,13
10	422589,21	2292377,33
11	422583,75	2292374,84
12	422584,73	2292372,75
13	422598,84	2292375,85
14	422563,40	2292451,62
15	422466,30	2292673,10
16	422383,00	2292854,71
17	422298,05	2293056,68
1	422249,00	2293168,47
Внутренний контур 61:06:0000000:3Y9		
18	422591,39	2292382,18
19	422590,15	2292384,91
20	422593,79	2292386,57
21	422595,03	2292383,84
18	422591,39	2292382,18
Площадь – 4 452 кв. метра		
61:06:0000000:3Y1(11)		
1	422208,59	2293355,79
2	422208,58	2293356,00
3	422207,78	2293338,75
4	422202,43	2293310,95
5	422204,39	2293280,17
6	422219,76	2293274,90
7	422219,44	2293279,89
8	422210,46	2293279,25
9	422208,53	2293309,46
10	422206,49	2293309,95
1	422208,59	2293355,79
Площадь – 275 кв. метров		
61:06:0000000:3Y1(12)		
1	422063,87	2293320,19
2	422046,53	2293321,04

1	2	3
3	422049,82	2293314,01
4	422056,18	2293314,04
5	422067,98	2293319,56
1	422063,87	2293320,19
Площадь – 94 кв. метра		
61:06:0000000:3У1(13)		
1	422187,45	2293687,96
2	422168,64	2293723,16
3	422183,27	2293685,89
4	422195,27	2293627,39
5	422208,77	2293567,39
6	422213,27	2293532,29
7	422213,54	2293477,17
8	422216,45	2293527,97
1	422187,45	2293687,96
Площадь – 578 кв. метров		
61:06:0000000:3У1(14)		
1	421991,30	2294054,95
2	421979,86	2294076,36
3	421978,21	2294070,11
4	421968,52	2294064,18
5	421965,97	2294064,15
6	421967,21	2294061,83
7	421979,27	2294059,99
1	421991,30	2294054,95
Площадь – 182 кв. метра		
61:06:0000000:3У1(15)		
1	421930,43	2294168,83
2	421889,25	2294245,87
3	421893,02	2294234,15
1	421930,43	2294168,83
Площадь – 96 кв. метров		
61:06:0000000:3У1(16)		
1	421887,24	2294341,16
2	421887,20	2294343,48
3	421869,20	2294343,27
4	421869,24	2294340,83
5	421878,24	2294341,00
6	421878,81	2294309,51
7	421877,46	2294309,48
8	421882,15	2294267,95

1	2	3
9	421888,96	2294246,79
10	421887,81	2294309,67
11	421884,81	2294309,62
12	421884,24	2294341,11
1	421887,24	2294341,16
Площадь – 649 кв. метров		
61:06:0000000:3У1(17)		
1	424306,14	2294407,46
2	424305,72	2294645,88
3	424297,96	2294645,74
4	424288,26	2294407,43
1	424306,14	2294407,46
Площадь – 3 055 кв. метров		
61:06:0000000:3У1(18)		
1	425422,48	2298231,83
2	425430,06	2298237,45
3	425425,16	2298236,13
1	425422,48	2298231,83
Площадь – 9 кв. метров		
61:06:0000000:3У1(19)		
1	426249,58	2298262,07
2	426255,49	2298266,79
3	426250,60	2298266,73
4	426248,26	2298264,86
5	426214,09	2298257,59
6	425457,97	2298244,95
7	425455,93	2298244,40
8	425954,39	2298250,25
9	426214,43	2298254,60
1	426249,58	2298262,07
Площадь – 1 775 кв. метров		
61:06:0000000:3У1(20)		
1	426291,55	2299775,66
2	426292,25	2299779,21
3	426281,12	2299774,51
4	426273,04	2299764,59
5	426269,17	2299755,10
6	426268,87	2299753,57
7	426272,01	2299263,98
8	426278,63	2298699,89
9	426271,86	2299753,77
10	426275,65	2299763,04

1	2	3
11	426282,97	2299772,04
1	426291,55	2299775,66
Площадь – 2 414 кв. метров		
61:06:0000000:3У1(21)		
1	426999,43	2299772,46
2	426795,06	2299772,96
3	426807,76	2299772,66
4	426903,14	2299772,57
5	426976,97	2299772,39
1	426999,43	2299772,46
Площадь – 31 кв. метр		
61:06:0000000:3У1(22)		
1	427280,01	2299777,45
2	427287,25	2299780,50
3	427092,80	2299779,31
4	427070,27	2299773,10
5	427085,70	2299774,24
6	427093,21	2299776,31
1	427280,01	2299777,45
Площадь – 619 кв. метров		
61:06:0000000:3У1(23)		
1	427337,47	2299800,65
2	427330,23	2299800,86
3	427295,32	2299783,74
1	427337,47	2299800,65
Площадь – 66 кв. метров		
61:06:0000000:3У1(24)		
1	421063,98	2294951,72
2	421043,18	2294956,24
3	421043,21	2294956,16
4	421064,01	2294951,63
1	421063,98	2294951,72
Площадь – 2 кв. метра		
61:06:0000000:3У1(25)		
1	421037,40	2294964,73
2	421027,33	2294982,73
3	421017,15	2294982,73
4	421026,04	2294964,73
1	421037,40	2294964,73
Площадь – 194 кв. метра		
61:06:0000000:3У1(26)		
1	420949,49	2296218,97



1	2	3
2	420944,58	2296219,35
3	420960,00	2296202,91
4	420961,98	2295770,19
5	420964,60	2295584,75
6	420963,84	2295364,59
7	420965,34	2295036,11
8	420962,70	2295036,09
9	420962,68	2295029,32
10	420965,90	2295029,35
11	420965,75	2295023,49
12	420971,63	2295023,47
13	420971,63	2294980,59
14	420985,45	2294982,73
15	420977,63	2294982,73
16	420977,63	2295023,44
17	420980,66	2295023,43
18	420982,60	2295584,85
19	420974,09	2296187,43
1	420949,49	2296218,97
Площадь – 20 107 кв. метров		
61:06:0000000:3У1(27)		
1	420771,47	2296249,93
2	420771,01	2296250,55
3	420771,12	2296250,37
4	420748,61	2296250,50
5	420748,95	2296250,04
6	420771,38	2296249,94
1	420771,47	2296249,93
Площадь – 10 кв. метров		
61:06:0000000:3У1(28)		
1	420714,59	2300084,09
2	420696,59	2300084,17
3	420696,66	2300061,47
4	420712,05	2300061,27
5	420716,53	2298715,73
6	420700,74	2298715,75
7	420701,04	2298618,15
8	420700,96	2298509,20
9	420703,63	2298174,70
10	420708,95	2297373,41
11	420718,85	2297298,37
12	420723,80	2297299,03

1	2	3
13	420724,16	2297296,36
14	420734,86	2297295,91
15	420735,51	2297280,55
16	420746,26	2296340,71
17	420753,32	2296285,28
18	420743,20	2297251,35
19	420742,02	2297260,33
20	420734,34	2297318,57
21	420726,95	2297374,65
22	420721,63	2298174,83
23	420718,96	2298509,27
24	420719,04	2298618,17
1	420714,59	2300084,09
Площадь – 35 901 кв. метр		
61:06:0000000:3У1(29)		
1	420490,84	2301298,09
2	420491,17	2301307,87
3	420485,17	2301307,84
4	420485,17	2301307,84
5	420484,84	2301297,98
1	420490,84	2301298,09
Площадь – 59 кв. метров		
61:06:0000000:3У1(30)		
1	422571,81	2290319,86
2	422561,99	2290320,42
3	422558,31	2290313,36
4	422558,27	2290313,25
5	422577,28	2290311,84
6	422581,24	2290319,32
1	422571,81	2290319,86
Площадь – 145 кв. метров		
61:06:0000000:3У1(31)		
1	422940,63	2291571,06
2	422940,14	2291589,21
3	422924,86	2291587,37
4	422925,83	2291585,12
5	422917,85	2291556,17
6	422928,91	2291553,97
7	422592,18	2290339,98
8	422610,75	2290375,06
1	422940,63	2291571,06
Площадь – 10 078 кв. метров		

1	2	3
61:35:0000000:3У6(1)		
1	420491,17	2301307,87
2	420491,96	2301331,12
3	420485,95	2301331,07
4	420485,17	2301307,84
1	420491,17	2301307,87
Площадь – 139 кв. метров		
61:35:0000000:3У6(2)		
1	420478,34	2303217,50
2	420473,47	2303218,68
3	420463,96	2303188,58
4	420469,78	2303187,09
5	420479,41	2303217,57
6	420479,41	2303217,57
1	420478,34	2303217,50
Площадь – 190 кв. метров		
61:35:0000000:3У6(3)		
1	420665,38	2303826,82
2	420656,96	2303829,42
3	420653,70	2303819,10
4	420670,68	2303813,08
5	420673,90	2303823,28
1	420665,38	2303826,82
Площадь – 198 кв. метров		
61:35:0000000:3У6(4)		
1	420962,28	2304544,21
2	420947,28	2304547,76
3	420984,12	2304441,97
4	420988,12	2304244,16
5	420983,69	2304228,53
6	420987,06	2304228,11
7	420973,98	2304174,86
8	420961,11	2304151,24
9	420957,16	2304140,90
10	420962,10	2304147,40
11	420962,30	2304147,76
12	420971,90	2304163,27
13	420980,95	2304184,69
14	420986,70	2304208,38
15	420991,05	2304234,78
16	420993,50	2304269,10
17	420994,00	2304307,43

1	2	3
18	420994,85	2304346,40
19	420994,35	2304410,87
20	420991,40	2304445,01
21	420983,22	2304484,07
1	420962,28	2304544,21
Площадь – 3 251 кв. метр		
61:35:0000000:3У6(5)		
1	420948,94	2304586,54
2	420943,97	2304587,71
3	420944,03	2304587,29
4	420958,04	2304556,39
5	420955,99	2304562,28
6	420957,42	2304568,35
1	420948,94	2304586,54
Площадь – 106 кв. метров		
61:35:0000000:3У6(6)		
1	420931,02	2304662,61
2	420925,10	2304663,61
3	420910,39	2304601,22
4	420914,51	2304599,88
5	420916,19	2304599,65
1	420931,02	2304662,61
Площадь – 387 кв. метров		
61:35:0000000:3У6(7)		
1	421031,76	2305307,95
2	421000,99	2305311,62
3	420997,89	2305285,56
4	421010,74	2305283,58
5	421011,89	2305293,20
6	421029,73	2305291,07
7	421030,09	2305294,05
8	421041,01	2305292,75
9	421041,80	2305298,69
10	421030,80	2305300,01
1	421031,76	2305307,95
Площадь – 716 кв. метров		
61:06:0000000:3У2(1)		
1	421533,76	2287597,88
2	421529,52	2287548,21
3	421530,20	2287623,08
4	421529,90	2287629,59
1	421533,76	2287597,88

1	2	3
Площадь – 150 кв. метров		
61:06:0000000:3У2(2)		
1	421542,67	2288151,80
2	421542,57	2288161,08
3	421519,15	2288128,14
4	421483,95	2288084,54
5	421477,37	2288071,86
1	421542,67	2288151,80
Площадь – 357 кв. метров		
61:06:0000000:3У3		
1	422263,89	2293168,83
2	422262,20	2293172,72
3	422249,00	2293168,47
4	422298,05	2293056,68
5	422383,00	2292854,71
6	422466,30	2292673,10
7	422563,40	2292451,62
8	422598,84	2292375,85
9	422627,90	2292313,73
10	422631,27	2292315,44
11	422620,09	2292338,59
12	422602,62	2292376,86
13	422612,14	2292381,20
14	422786,70	2292467,84
15	422791,18	2292458,82
16	422822,08	2292474,15
17	422807,63	2292503,26
18	422776,73	2292487,93
19	422780,92	2292479,48
20	422713,94	2292446,24
21	422711,72	2292450,72
22	422645,45	2292417,83
23	422641,00	2292426,79
24	422596,50	2292404,70
25	422587,80	2292423,77
26	422495,15	2292637,94
27	422422,61	2292796,05
28	422291,13	2293106,00
29	422286,48	2293104,14
30	422280,73	2293117,69
31	422279,55	2293120,41
32	422283,61	2293123,62

1	2	3
33	422270,14	2293154,49
34	422265,62	2293152,37
35	422259,35	2293166,75
1	422263,89	2293168,83
Внутренний контур 61:06:0000000:3Y10		
36	422809,64	2292488,08
37	422801,09	2292483,83
38	422802,64	2292480,69
39	422797,72	2292478,25
40	422795,72	2292482,28
41	422800,64	2292484,73
42	422809,21	2292488,98
36	422809,64	2292488,08
Внутренний контур 61:06:0000000:3Y8		
43	422598,68	2292379,46
44	422597,02	2292383,10
45	422599,75	2292384,34
46	422601,41	2292380,70
43	422598,68	2292379,46
61:06:0000000:3Y4		
1	421979,27	2294059,99
2	421967,21	2294061,83
3	422170,24	2293681,97
4	422198,35	2293526,86
5	422189,50	2293372,28
6	422189,92	2293365,79
7	422121,24	2293361,41
8	422121,56	2293356,42
9	422099,93	2293355,04
10	422099,74	2293358,04
11	422085,99	2293357,16
12	422076,47	2293352,71
13	422079,43	2293346,37
14	422073,96	2293343,81
15	422068,43	2293355,65
16	422037,18	2293341,03
17	422046,53	2293321,04
18	422063,87	2293320,19
19	422067,98	2293319,56
20	422082,20	2293326,21
21	422076,53	2293338,39
22	422081,97	2293340,93

1	2	3
23	422084,94	2293334,59
24	422091,03	2293337,44
25	422101,01	2293338,08
26	422100,76	2293342,07
27	422141,16	2293344,65
28	422141,80	2293334,66
29	422191,70	2293337,83
30	422193,36	2293311,77
31	422202,34	2293312,35
32	422202,43	2293310,95
33	422207,78	2293338,75
34	422208,58	2293356,00
35	422207,53	2293372,34
36	422210,86	2293430,46
37	422204,29	2293464,17
38	422212,81	2293464,43
39	422213,54	2293477,17
40	422213,27	2293532,29
41	422208,77	2293567,39
42	422195,27	2293627,39
43	422183,27	2293685,89
44	422168,64	2293723,16
45	421991,30	2294054,95
1	421979,27	2294059,99
Внутренний контур 61:06:0000000:3Y13		
46	422070,60	2293335,18
47	422068,75	2293334,36
48	422063,47	2293332,02
49	422058,49	2293329,69
50	422058,26	2293329,68
51	422058,09	2293329,83
52	422056,14	2293333,89
53	422056,13	2293334,16
54	422056,31	2293334,36
55	422061,29	2293336,69
56	422061,56	2293336,70
57	422061,76	2293336,51
58	422063,07	2293333,61
59	422067,94	2293336,01
60	422069,82	2293336,84
46	422070,60	2293335,18
Внутренний контур 61:06:0000000:3Y11		

1	2	3
61	422196,30	2293352,15
62	422196,04	2293356,14
63	422199,04	2293356,33
64	422199,29	2293352,34
61	422196,30	2293352,15
Внутренний контур 61:06:0000000:3У12		
65	422200,44	2293357,93
66	422200,25	2293360,92
67	422204,24	2293361,18
68	422204,43	2293358,18
65	422200,44	2293357,93
Площадь – 16 944 кв. метра		
61:06:0000000:3У5		
1	427690,87	2300003,77
2	427690,62	2300037,27
3	427688,74	2300037,26
4	427687,70	2300029,31
5	427687,80	2300019,91
6	427688,35	2300019,73
7	427688,04	2300018,78
8	427687,81	2300018,86
9	427687,85	2300014,71
10	427689,16	2300003,76
1	427690,87	2300003,77
Площадь – 88 кв. метров		
61:35:0000000:3У7(1)		
1	420997,07	2304444,29
2	420983,22	2304484,07
3	420991,40	2304445,01
4	420994,35	2304410,87
5	420994,85	2304346,40
6	420994,00	2304307,43
7	420993,57	2304274,29
8	420996,51	2304274,35
9	420996,56	2304271,35
10	420993,53	2304271,28
11	420993,50	2304269,10
12	420991,05	2304234,78
13	420986,70	2304208,38
14	420980,95	2304184,69
15	420971,90	2304163,27
16	420962,30	2304147,76



1	2	3
17	420962,10	2304147,40
18	420981,43	2304172,76
19	420982,70	2304177,82
20	420980,50	2304178,33
21	420993,82	2304221,84
22	420995,25	2304221,63
23	421001,15	2304242,48
24	421001,08	2304245,94
25	421051,07	2304246,95
26	421050,87	2304256,94
27	421109,87	2304258,14
28	421144,96	2304252,15
29	421144,29	2304248,25
30	421159,89	2304245,58
31	421180,87	2304242,67
32	421186,40	2304275,05
33	421149,92	2304281,27
34	421147,98	2304269,89
35	421111,22	2304276,17
36	421000,52	2304273,93
1	420997,07	2304444,29
Внутренний контур 61:06:0000000:3У17		
37	420998,18	2304265,88
38	420998,10	2304269,88
39	421001,10	2304269,94
40	421001,18	2304265,94
37	420998,18	2304265,88
Внутренний контур 61:06:0000000:3У18		
41	421168,90	2304258,76
42	421161,02	2304260,10
43	421161,78	2304264,54
44	421169,65	2304263,19
41	421168,90	2304258,76
Площадь – 5 842 кв. метра		
61:35:0000000:3У7(2)		
1	420951,62	2304585,91
2	420958,21	2304571,70
3	420957,42	2304568,35
4	420948,94	2304586,54
1	420951,62	2304585,91
Площадь – 38 кв. метров		
1	421210,68	2305322,02

1	2	3
2	421172,20	2305323,34
3	421171,71	2305309,10
4	421108,73	2305294,74
5	421070,01	2305299,36
6	421069,54	2305295,39
7	421041,80	2305298,69
8	421041,01	2305292,75
9	421068,83	2305289,43
10	421068,47	2305286,45
11	421109,43	2305281,56
12	421122,57	2305284,56
13	421122,69	2305285,28
14	421126,24	2305285,40
15	421171,25	2305295,66
16	421171,05	2305289,86
17	421209,53	2305288,54
1	421210,68	2305322,02
Площадь – 2 810 кв. метров		
61:06:0000000:3У8		
1	422598,68	2292379,46
2	422601,41	2292380,70
3	422599,75	2292384,34
4	422597,02	2292383,10
1	422598,68	2292379,46
Площадь – 12 кв. метров		
61:06:0000000:3У9		
1	422591,39	2292382,18
2	422595,03	2292383,84
3	422593,79	2292386,57
4	422590,15	2292384,91
1	422591,39	2292382,18
Площадь – 12 кв. метров		
61:06:0000000:3У10		
1	422809,64	2292488,08
2	422809,21	2292488,98
3	422800,64	2292484,73
4	422795,72	2292482,28
5	422797,72	2292478,25
6	422802,64	2292480,69
7	422801,09	2292483,83
1	422809,64	2292488,08
Площадь – 34 кв. метра		

1	2	3
61:06:0000000:3У11		
1	422196,30	2293352,15
2	422199,29	2293352,34
3	422199,04	2293356,33
4	422196,04	2293356,14
1	422196,30	2293352,15
Площадь – 12 кв. метров		
61:06:0000000:3У12		
1	422200,44	2293357,93
2	422204,43	2293358,18
3	422204,24	2293361,18
4	422200,25	2293360,92
1	422200,44	2293357,93
Площадь – 12 кв. метров		
61:06:0000000:3У13		
1	422070,60	2293335,18
2	422069,82	2293336,84
3	422067,94	2293336,01
4	422063,07	2293333,61
5	422061,76	2293336,51
6	422061,56	2293336,70
7	422061,29	2293336,69
8	422056,31	2293334,36
9	422056,13	2293334,16
10	422056,14	2293333,89
11	422058,09	2293329,83
12	422058,26	2293329,68
13	422058,49	2293329,69
14	422063,47	2293332,02
15	422068,75	2293334,36
1	422070,60	2293335,18
Площадь – 45 кв. метров		
61:06:0000000:3У14		
1	427688,35	2300019,73
2	427687,80	2300019,91
3	427687,81	2300018,86
4	427688,04	2300018,78
1	427688,35	2300019,73
Площадь – 1 кв. метр		
61:06:0000000:3У15		
1	420993,53	2304271,28
2	420993,57	2304274,29

1	2	3
3	420992,51	2304274,26
4	420992,57	2304271,27
1	420993,53	2304271,28
Площадь – 3 кв. метра		
61:06:0000000:3У16		
1	420996,56	2304271,35
2	420996,51	2304274,35
3	420993,57	2304274,29
4	420993,53	2304271,28
1	420996,56	2304271,35
Площадь – 9 кв. метров		
61:35:0000000:3У17		
1	420998,18	2304265,88
2	421001,18	2304265,94
3	421001,10	2304269,94
4	420998,10	2304269,88
1	420998,18	2304265,88
Площадь – 12 кв. метров		
61:35:0000000:3У18		
1	421168,90	2304258,76
2	421169,65	2304263,19
3	421161,78	2304264,54
4	421161,02	2304260,10
1	421168,90	2304258,76
Площадь – 36 кв. метров		
61:35:0000000:3У19		
1	421195,72	2305309,02
2	421186,23	2305309,35
3	421186,04	2305303,85
4	421195,54	2305303,53
5	421195,31	2305296,87
6	421196,31	2305297,01
7	421196,72	2305308,99
1	421195,72	2305309,02
Площадь – 64 кв. метра		

Каталог координат границ использования земельных участков на период строительства линейного объекта представлен в таблице № 3.

Таблица № 3

№ точки	X	Y
1	2	3
Земельный участок КН 61:06:0600005:5		
Границы использования (:5/чзу1)		
1	420669,17	2301277,58
2	420574,17	2301280,78
3	420574,42	2301262,76
4	420660,93	2301259,85
5	420693,13	2301224,17
6	420696,59	2300084,17
7	420714,59	2300084,09
8	420711,11	2301231,12
1	420669,17	2301277,58
Площадь – 23 214 кв. метров		
Земельный участок КН 61:06:0600005:49		
Границы использования (:49/чзу1)		
1	421443,30	2286730,25
2	421411,93	2286740,90
3	421418,02	2286733,67
4	421419,61	2286728,91
5	421420,14	2286713,86
6	421418,15	2286707,57
7	421409,31	2286710,37
8	421404,19	2286694,12
9	421374,87	2286703,42
10	421373,02	2286697,71
11	421406,85	2286686,99
12	421405,81	2286683,72
13	421410,15	2286682,33
14	421408,51	2286677,16
15	421421,48	2286673,05
16	421423,63	2286680,02
17	421423,63	2286680,02
18	421408,33	2286685,03
19	421413,53	2286701,27
20	421422,30	2286698,79
21	421422,81	2286702,52
22	421421,60	2286729,28
23	421419,79	2286734,67
24	421418,10	2286736,70
25	421437,70	2286730,04
26	421431,29	2286727,19

1	2	3
27	421429,07	2286722,31
28	421428,99	2286702,70
29	421428,14	2286696,95
30	421428,80	2286696,75
31	421428,80	2286696,75
32	421432,82	2286709,77
33	421434,48	2286709,32
34	421431,02	2286710,41
35	421431,02	2286715,11
36	421431,07	2286721,87
37	421432,79	2286725,67
38	421436,94	2286727,55
1	421443,30	2286730,25
Площадь – 724 кв. метра		
Земельный участок КН 61:06:0600005:49		
Границы использования (:49/чзу2)		
1	421428,80	2286696,75
2	421428,14	2286696,95
3	421428,99	2286702,70
4	421429,07	2286722,31
5	421431,29	2286727,19
6	421437,70	2286730,04
7	421418,10	2286736,70
8	421419,79	2286734,67
9	421421,60	2286729,28
10	421422,81	2286702,52
11	421422,30	2286698,79
12	421413,53	2286701,27
13	421408,33	2286685,03
14	421423,63	2286680,02
1	421428,80	2286696,75
Площадь – 568 кв. метров		
Земельный участок КН 61:06:0600005:50		
Границы использования (:50/чзу1)		
1	422627,90	2292313,73
2	422598,84	2292375,85
3	422584,73	2292372,75
4	422588,51	2292364,42
5	422603,79	2292330,93
6	422689,99	2292152,59
7	422718,67	2292077,45
8	422940,14	2291589,21

1	2	3
9	422944,10	2291588,21
10	422779,44	2291968,76
11	422706,53	2292159,73
12	422631,27	2292315,44
1	422627,90	2292313,73
Площадь – 10 148 кв. метров		
Земельный участок КН 61:06:0600005:68		
Границы использования (:68/чзу1)		
1	421683,59	2294076,08
2	421706,63	2294034,88
3	421704,45	2294035,24
4	421648,85	2294081,62
5	421666,20	2294090,58
1	421683,59	2294076,08
Площадь – 896 кв. метров		
Земельный участок КН 61:06:0600005:68		
Границы использования (:68/чзу2)		
1	421064,01	2294951,63
2	421043,21	2294956,16
3	421096,53	2294809,53
4	421145,86	2294649,01
5	421235,83	2294353,02
6	421389,40	2294191,76
7	421480,31	2294181,72
8	421458,76	2294202,21
9	421397,90	2294208,93
10	421251,81	2294362,35
11	421163,07	2294654,27
12	421113,60	2294815,26
1	421064,01	2294951,63
Площадь – 16 553 кв. метра		
Земельный участок КН 61:06:0600005:73		
Границы использования (:73/чзу1)		
1	422219,76	2293274,90
2	422204,39	2293280,17
3	422204,47	2293278,93
4	422199,48	2293278,61
5	422200,38	2293264,47
6	422205,27	2293253,26
7	422207,11	2293254,03
8	422229,69	2293202,24
9	422249,00	2293168,47

1	2	3
10	422262,20	2293172,72
11	422223,73	2293260,94
12	422220,12	2293269,24
1	422219,76	2293274,90
Площадь – 2 072 кв. метра		
Земельный участок КН 61:06:0600005:78		
Границы использования (:78/чзу1)		
1	420490,60	2301290,81
2	420490,84	2301298,09
3	420484,84	2301297,98
4	420484,60	2301290,98
5	420475,60	2301291,28
6	420474,76	2301266,12
7	420574,42	2301262,76
8	420574,17	2301280,78
9	420495,35	2301283,44
10	420495,59	2301290,61
1	420490,60	2301290,81
Площадь – 1 974 кв. метра		
Земельный участок КН 61:06:0600005:100		
Границы использования (:100/чзу1)		
1	420712,05	2300061,27
2	420696,66	2300061,47
3	420700,74	2298715,75
4	420716,53	2298715,73
1	420712,05	2300061,27
Площадь – 20 976 кв. метров		
Земельный участок КН 61:06:0600005:868		
Границы использования (:868/чзу1)		
1	420734,86	2297295,91
2	420724,16	2297296,36
3	420726,25	2297280,51
4	420735,51	2297280,55
1	420734,86	2297295,91
Площадь – 156 кв. метров		
Земельный участок КН 61:06:0600005:902		
Границы использования (:902/чзу1)		
1	421882,15	2294267,95
2	421877,46	2294309,48
3	421867,82	2294309,31
4	421868,18	2294289,31
5	421870,18	2294289,35



1	2	3
6	421871,04	2294241,75
7	421948,67	2294096,52
8	421934,38	2294088,88
9	421782,58	2294040,43
10	421712,23	2294052,19
11	421683,59	2294076,08
12	421706,63	2294034,88
13	421783,91	2294021,95
14	421941,42	2294072,23
15	421957,15	2294080,64
16	421965,97	2294064,15
17	421968,52	2294064,18
18	421978,21	2294070,11
19	421979,86	2294076,36
20	421930,43	2294168,83
21	421893,02	2294234,15
22	421889,25	2294245,87
23	421888,96	2294246,41
24	421888,96	2294246,79
25	421882,15	2294267,95
Внутренний контур (:902/чзу3)		
27	421965,03	2294095,62
28	421961,50	2294093,73
29	421960,08	2294096,37
30	421963,61	2294098,26
31	421965,03	2294095,62
Внутренний контур (:902/чзу4)		
33	421960,12	2294086,76
34	421958,24	2294090,29
35	421960,88	2294091,70
36	421962,77	2294088,17
37	421960,12	2294086,76
Площадь – 9 159 кв. метров		
Границы использования (:902/чзу2)		
1	421543,59	2294192,85
2	421666,20	2294090,58
3	421648,84	2294081,62
4	421536,22	2294175,55
5	421480,31	2294181,72
6	421458,76	2294202,21
1	421543,59	2294192,85
Площадь – 4 031 кв. метр		

1	2	3
Границы использования (:902/чзу3)		
1	421965,03	2294095,62
2	421961,50	2294093,73
3	421960,08	2294096,37
4	421963,61	2294098,26
1	421965,03	2294095,62
Площадь – 12 кв. метров		
Границы использования (:902/чзу4)		
1	421960,12	2294086,76
2	421962,77	2294088,17
3	421960,88	2294091,70
4	421958,24	2294090,29
1	421960,12	2294086,76
Площадь 12 – кв. метров		
Земельный участок КН 61:06:0600005:903		
Границы использования (:903/чзу1)		
1	421515,06	2287432,31
2	421513,42	2287468,51
3	421512,67	2287468,48
4	421514,27	2287437,52
1	421515,06	2287432,31
Площадь – 22 кв. метра		
Земельный участок КН 61:06:0600005:915		
Границы использования (:915/чзу1)		
1	422944,10	2291588,21
2	422940,14	2291589,21
3	422940,63	2291571,06
4	422944,87	2291586,44
1	422944,10	2291588,21
Площадь – 45 кв. метров		
Земельный участок КН 61:06:0600005:954		
Границы использования (:954/чзу1)		
1	421539,24	2288194,02
2	421539,03	2288214,60
3	421533,03	2288214,50
4	421533,24	2288193,91
1	421539,24	2288194,02
Площадь – 124 кв. метра		
Земельный участок КН 61:06:0600005:968		
Границы использования (:968/чзу1)		
1	420965,34	2295036,11
2	420962,70	2295036,09

1	2	3
3	420963,84	2295364,59
1	420965,34	2295036,11
Площадь – 433 кв. метра		
Границы использования (:968/чзу2)		
1	420771,38	2296249,94
2	420748,95	2296250,04
3	420775,43	2296214,45
4	420940,18	2296201,64
5	420956,18	2296181,13
6	420961,98	2295770,19
7	420960,00	2296202,91
8	420944,58	2296219,35
9	420784,99	2296231,77
10	420771,47	2296249,93
1	420771,38	2296249,94
Площадь – 4 765 кв. метров		
Границы использования (:968/чзу3)		
1	420746,26	2296340,71
2	420735,51	2297280,55
3	420726,25	2297280,51
4	420726,78	2297276,48
5	420721,82	2297275,82
6	420725,22	2297250,07
7	420735,50	2296268,12
8	420748,61	2296250,50
9	420771,12	2296250,37
10	420771,01	2296250,55
11	420753,44	2296274,16
12	420753,32	2296285,28
1	420746,26	2296340,71
Площадь – 11 972 кв. метра		
Земельный участок КН 61:06:0600005:971		
Границы использования (:971/чзу1)		
1	421538,67	2288249,81
2	421538,52	2288264,67
3	421532,52	2288264,42
4	421532,67	2288249,63
1	421538,67	2288249,81
Площадь – 89 кв. метров		
Земельный участок КН 61:06:0600005:985		
Границы использования (:985/чзу1)		
1	422256,30	2289462,11

1	2	3
2	422252,72	2289467,12
3	422235,43	2289447,45
4	422239,39	2289444,55
5	422239,32	2289442,78
1	422256,30	2289462,11
Площадь – 152 кв. метра		
Земельный участок КН 61:06:0600005:991		
Границы использования (:991/чзу1)		
1	421524,25	2287267,09
2	421537,67	2287305,69
3	421531,31	2287305,67
4	421520,09	2287273,40
5	421524,34	2287269,75
6	421328,83	2286707,53
7	421330,13	2286707,11
8	421331,36	2286710,92
9	421350,46	2286704,86
10	421352,41	2286710,54
11	421335,73	2286715,83
12	421520,51	2287247,21
13	421522,41	2287246,55
14	421528,98	2287265,44
1	421524,25	2287267,09
Площадь – 2 601 кв. метр		
Земельный участок КН 61:06:0600005:1004		
Границы использования (:1004/чзу1)		
1	421434,48	2286709,32
2	421432,82	2286709,77
3	421428,80	2286696,75
4	421428,80	2286696,75
5	421434,78	2286694,78
6	421431,53	2286684,23
7	421426,69	2286685,82
8	421424,74	2286679,64
9	421423,63	2286680,02
10	421421,48	2286673,05
11	421440,44	2286667,04
12	421452,08	2286703,74
1	421434,48	2286709,32
Площадь – 694 кв. метра		
Границы использования (:1004/чзу2)		
1	421431,53	2286684,23

1	2	3
2	421434,78	2286694,78
3	421428,80	2286696,75
4	421423,63	2286680,02
5	421424,74	2286679,64
6	421426,69	2286685,82
1	421431,53	2286684,23
Площадь – 77 кв. метров		
Земельный участок КН 61:06:0600003:6		
Границы использования (:6/чзу1)		
1	422859,32	2294382,15
2	422858,53	2294400,15
3	422519,85	2294398,13
4	421868,42	2294386,30
5	421868,87	2294361,59
6	421886,86	2294361,86
7	421886,74	2294368,63
8	422520,07	2294380,13
1	422859,32	2294382,15
Площадь – 17 950 кв. метров		
Земельный участок КН 61:35:0000000:146 (пересекаемый обособленный земельный участок 61:35:0600022:17)		
Границы использования (:146/чзу1)		
1	420469,78	2303187,09
2	420463,96	2303188,58
3	420462,55	2303184,12
4	420458,73	2303185,32
5	420452,75	2303166,39
6	420457,26	2303020,22
7	420467,01	2302747,32
8	420476,61	2302492,78
9	420476,81	2302451,90
10	420480,81	2302451,92
11	420480,90	2302432,99
12	420476,90	2302432,97
13	420477,00	2302413,39
14	420471,98	2302413,39
15	420461,06	2302212,22
16	420477,81	2301715,75
17	420488,24	2301487,09
18	420479,62	2301410,35
19	420477,36	2301343,25
20	420486,35	2301342,95

1	2	3
21	420485,95	2301331,07
22	420491,96	2301331,12
23	420492,35	2301342,75
24	420495,35	2301342,65
25	420497,58	2301409,04
26	420506,29	2301486,49
27	420495,80	2301716,47
28	420479,08	2302212,04
29	420489,84	2302410,46
30	420494,84	2302410,19
31	420495,00	2302413,19
32	420494,90	2302433,06
33	420486,90	2302433,02
34	420486,81	2302451,95
35	420489,81	2302451,96
36	420489,61	2302493,05
37	420480,00	2302747,80
38	420470,25	2303020,65
39	420465,81	2303164,58
40	420471,13	2303181,41
41	420468,27	2303182,31
1	420469,78	2303187,09
Площадь – 29 399 кв. метров		
Земельный участок КН 61:06:0600005:221 (пересекаемый обособленный земельный участок 61:06:0600005:138)		
Границы использования (:221/чзу1)		
1	421513,10	2287251,58
2	421505,23	2287258,04
3	421503,52	2287253,12
4	421508,23	2287251,48
5	421343,04	2286776,43
6	421333,50	2286779,46
7	421317,08	2286732,23
8	421311,06	2286713,16
9	421324,15	2286709,01
1	421513,10	2287251,58
Площадь – 3 267 кв. метров		
Земельный участок КН 61:06:0600005:221 (пересекаемый обособленный земельный участок 61:06:0600005:151)		
Границы использования (:221/чзу2)		
1	422233,56	2289430,91
2	422218,59	2289441,91

1	2	3
3	422215,86	2289438,80
4	421804,20	2288291,13
5	421543,27	2288288,48
6	421543,25	2288290,48
7	421523,26	2288290,28
8	421523,46	2288270,28
9	421532,46	2288270,37
10	421532,48	2288268,52
11	421538,48	2288268,75
12	421538,46	2288270,44
13	421600,25	2288271,06
14	421809,60	2288278,90
15	422178,00	2289279,93
16	422227,47	2289417,84
17	422228,60	2289417,44
18	422233,09	2289429,63
1	422233,56	2289430,91
Площадь – 22 005 кв. метров		
Земельный участок КН 61:06:0600005:221 (пересекаемый обособленный земельный участок 61:06:0600005:152)		
Границы использования (:221/чзу3)		
1	422585,52	2290311,23
2	422570,06	2290312,37
3	422260,62	2289489,76
4	422251,51	2289479,39
5	422258,28	2289473,45
6	422257,84	2289472,96
7	422262,29	2289468,93
8	422262,78	2289469,49
9	422265,04	2289467,51
10	422267,52	2289470,33
1	422585,52	2290311,23
Площадь – 13 005 кв. метров		
Земельный участок КН 61:06:0600005:221 (пересекаемый обособленный земельный участок 61:06:0600005:153)		
Границы использования (:221/чзу4)		
1	422928,91	2291553,97
2	422917,85	2291556,17
3	422587,67	2290359,18
4	422572,85	2290319,80
5	422586,37	2290319,03
1	422928,91	2291553,97

1	2	3
Площадь – 13 661 кв. метр		
Земельный участок КН 61:06:0600005:221 (пересекаемый обособленный земельный участок 61:06:0600005:183)		
Границы использования:221/чзу5		
1	422940,14	2291589,21
2	422718,67	2292077,45
3	422762,77	2291961,98
4	422924,86	2291587,37
1	422940,14	2291589,21
Площадь – 5 035 кв. метров		
Земельный участок КН 61:06:0600005:221 (пересекаемый обособленный земельный участок 61:06:0600005:184)		
Границы использования (:221/чзу6)		
1	422515,28	2292551,35
2	422486,82	2292611,86
3	422571,35	2292416,46
4	422579,72	2292398,13
5	422583,59	2292398,10
1	422515,28	2292551,35
Площадь – 569 кв. метров		
Земельный участок КН 61:06:0600005:221 (пересекаемый обособленный земельный участок 61:06:0600005:218)		
Границы использования (:221/чзу7)		
1	422211,32	2293312,92
2	422208,33	2293312,73
3	422208,53	2293309,46
4	422206,49	2293309,95
5	422208,59	2293355,79
1	422211,32	2293312,92
Площадь – 107 кв. метров		
Земельный участок КН 61:06:0600005:221 (пересекаемый обособленный земельный участок 61:06:0600005:218)		
Границы использования (:221/чзу7)		
1	422210,86	2293430,46
2	422212,81	2293464,38
3	422204,29	2293464,17
1	422210,86	2293430,46
Площадь – 144 кв. метра		
Земельный участок КН 61:06:0600005:221 (пересекаемый обособленный земельный участок 61:06:0600005:189)		
Границы использования (:221/чзу9)		
1	421063,98	2294951,72
2	421052,70	2294982,73



1	2	3
3	421027,33	2294982,73
4	421037,40	2294964,73
5	421040,09	2294964,73
6	421043,18	2294956,24
1	421063,98	2294951,72
Площадь – 631 кв. метр		
Земельный участок КН 61:06:0600005:221 (пересекаемый обособленный земельный участок 61:06:0600005:190)		
Границы использования (:221/чзу10)		
1	421026,04	2294964,73
2	421017,15	2294982,73
3	420985,45	2294982,73
4	420971,63	2294980,59
5	420971,63	2294973,45
6	420962,63	2294973,45
7	420962,63	2294953,45
8	420982,63	2294953,45
9	420982,63	2294964,73
1	421026,04	2294964,73
Площадь – 1 189 кв. метров		
Земельный участок КН 61:06:0600005:885		
Границы использования (:885/чзу1)		
1	422050,95	2293311,59
2	422056,18	2293314,04
3	422049,82	2293314,01
1	422050,95	2293311,59
Площадь – 8 кв. метров		
Земельный участок КН 61:06:0600003:5/чзу1		
Границы использования (:5/чзу1)		
1	426248,26	2298264,86
2	426250,60	2298266,73
3	425426,28	2298257,05
4	424879,54	2297851,87
5	424286,34	2295420,90
6	424288,11	2294425,43
7	423563,58	2294424,15
8	423121,66	2294418,16
9	422929,71	2294400,57
10	422858,53	2294400,15
11	422859,32	2294382,15
12	422930,59	2294382,58
13	423122,61	2294400,17

1	2	3
14	423563,72	2294406,15
15	424288,26	2294407,43
16	424297,96	2294645,74
17	424305,72	2294645,88
18	424304,35	2295418,75
19	424895,48	2297841,28
20	425422,48	2298231,83
21	425425,16	2298236,13
22	425430,06	2298237,45
23	425439,18	2298244,20
24	425455,93	2298244,40
25	425457,97	2298244,95
26	426214,09	2298257,59
27	426248,26	2298264,86
Внутренний контур (:5/чзуб)		
29	424597,13	2296652,34
30	424597,84	2296655,26
31	424601,73	2296654,31
32	424601,02	2296651,40
33	424597,13	2296652,34
Площадь – 106 586 кв. метров		
Земельный участок КН 61:06:0600003:5/чзу2		
Границы использования (:5/чзу2)		
1	426284,43	2299739,42
2	426301,87	2298254,33
3	425954,39	2298250,25
4	426214,43	2298254,60
5	426249,58	2298262,07
6	426255,49	2298266,79
7	426283,71	2298267,12
8	426278,63	2298699,89
9	426271,86	2299753,77
10	426275,65	2299763,04
11	426282,97	2299772,04
12	426291,55	2299775,66
1	426284,43	2299739,42
Площадь – 25 077 кв. метров		
Земельный участок КН 61:06:0600003:5		
Границы использования (:5/чзу3)		
1	426272,01	2299263,98
2	426266,41	2299741,07
3	426268,87	2299753,57

1	2	3
1	426272,01	2299263,98
Площадь – 621 кв. метр		
Земельный участок КН 61:06:0600003:5		
Границы использования (:5/чзу4)		
1	427687,70	2300029,31
2	427688,74	2300037,26
3	427652,12	2300036,98
4	427652,16	2300031,72
5	427459,03	2300030,28
6	427459,03	2300030,28
7	427334,75	2299818,95
8	427270,48	2299793,09
9	427270,43	2299788,09
10	427189,37	2299788,94
11	427108,24	2299788,94
12	427063,96	2299785,67
13	426976,97	2299785,39
14	426960,97	2299785,43
15	426960,98	2299790,43
16	426929,85	2299790,51
17	426929,84	2299785,51
18	426903,16	2299785,57
19	426807,92	2299785,66
20	426773,85	2299786,46
21	426773,97	2299791,46
22	426754,09	2299791,92
23	426753,98	2299786,92
24	426728,84	2299787,51
25	426704,39	2299788,27
26	426704,54	2299793,26
27	426669,79	2299794,34
28	426669,63	2299789,34
29	426663,25	2299789,54
30	426599,12	2299793,07
31	426595,30	2299793,07
32	426595,30	2299798,07
33	426477,47	2299798,07
34	426397,36	2299798,77
35	426380,89	2299799,46
36	426380,68	2299794,47
37	426277,75	2299798,76
38	426269,17	2299755,10

1	2	3
39	426273,04	2299764,59
40	426281,12	2299774,51
41	426292,25	2299779,21
42	426293,40	2299785,10
43	426396,90	2299780,78
44	426477,39	2299780,07
45	426598,76	2299780,07
46	426662,69	2299776,55
47	426728,48	2299774,51
48	426795,06	2299772,96
49	426999,43	2299772,46
50	427064,46	2299772,67
51	427070,27	2299773,10
52	427092,80	2299779,31
53	427287,25	2299780,50
54	427295,32	2299783,74
55	427330,23	2299800,86
56	427337,47	2299800,65
57	427347,15	2299804,53
58	427469,43	2300012,37
59	427602,15	2300013,35
60	427602,23	2300003,35
61	427652,37	2300003,49
62	427689,16	2300003,76
63	427687,85	2300014,71
64	427687,81	2300018,86
65	427676,27	2300022,64
66	427676,30	2300018,16
67	427666,78	2300018,09
68	427666,74	2300023,60
69	427676,21	2300023,66
70	427687,80	2300019,91
1	427687,70	2300029,31
Площадь – 24 497 кв. метров		
Земельный участок КН 61:06:0600003:5		
Границы использования (:5/чзУ5)		
1	427273,69	2299775,06
2	427189,30	2299775,94
3	427108,72	2299775,94
4	427085,70	2299774,24
5	427093,21	2299776,31
6	427280,01	2299777,45

1	2	3
1	427273,69	2299775,06
Площадь – 226 кв. метров		
Земельный участок КН 61:06:0600003:5		
Границы использования (:5/чзуб)		
1	424597,13	2296652,34
2	424601,02	2296651,40
3	424601,73	2296654,31
4	424597,84	2296655,26
1	424597,13	2296652,34
Площадь – 64 кв. метра		
Земельный участок КН 61:06:0600003:5		
Границы использования (:5/чзу7)		
1	427687,81	2300018,86
2	427687,80	2300019,91
3	427676,21	2300023,66
4	427666,74	2300023,60
5	427666,78	2300018,09
6	427676,30	2300018,16
7	427676,27	2300022,64
1	427687,81	2300018,86
Площадь – 64 кв. метра		
Земельный участок КН 61:06:0600003:2770		
Границы использования (:2770/чзу1)		
1	421887,20	2294343,48
2	421886,86	2294361,86
3	421868,87	2294361,59
4	421869,20	2294343,27
1	421887,20	2294343,48
Площадь – 330 кв. метров		
Земельный участок КН 61:06:0600005:865/чзу1		
Границы использования (:865/чзу1)		
1	420965,75	2295023,49
2	420965,90	2295029,35
3	420962,68	2295029,32
4	420962,66	2295023,50
	420965,75	2295023,49
Площадь – 18 кв. метров		
Земельный участок КН 61:35:0600022:56		
Границы использования (:56/чзу1)		
1	420670,68	2303813,08
2	420653,70	2303819,10
3	420466,32	2303225,92

1	2	3
4	420474,90	2303223,21
5	420473,47	2303218,68
6	420478,34	2303217,50
7	420479,41	2303217,57
8	420480,62	2303221,40
9	420485,39	2303219,90
10	420491,41	2303238,97
11	420489,50	2303239,57
1	420670,68	2303813,08
Площадь – 11 259 кв. метров		
Земельный участок КН 61:35:0600022:56		
Границы использования (:56/чзу2)		
1	420987,06	2304228,11
2	420983,69	2304228,53
3	420973,30	2304191,81
4	420937,28	2304144,51
5	420815,20	2304079,69
6	420660,02	2303839,09
7	420656,96	2303829,42
8	420665,38	2303826,82
9	420673,90	2303823,28
10	420676,46	2303831,36
11	420827,79	2304065,99
12	420949,20	2304130,46
13	420957,16	2304140,90
14	420961,11	2304151,24
15	420973,98	2304174,86
1	420987,06	2304228,11
Площадь – 8 715 кв. метров		
Земельный участок КН 61:35:0600022:56		
Границы использования (:56/чзу3)		
1	420914,51	2304599,88
2	420910,39	2304601,22
3	420908,26	2304592,14
4	420897,30	2304594,75
5	420892,60	2304575,31
6	420912,05	2304570,68
7	420915,09	2304583,22
8	420935,87	2304578,32
9	420933,34	2304567,61
10	420941,00	2304565,81
11	420947,28	2304547,76

1	2	3
12	420962,28	2304544,21
13	420958,04	2304556,39
14	420944,03	2304587,29
15	420943,97	2304587,71
16	420938,39	2304589,03
17	420937,24	2304584,16
18	420916,50	2304589,05
19	420916,76	2304590,12
20	420914,09	2304590,75
21	420916,19	2304599,65
1	420914,51	2304599,88
Площадь – 1 139 кв. метров		
Земельный участок КН 61:35:0600022:56		
Границы использования (:56/чзу4)		
1	421010,74	2305283,58
2	420997,89	2305285,56
3	420997,37	2305281,23
4	420992,40	2305281,82
5	420982,47	2305283,00
6	420976,56	2305233,35
7	420986,48	2305232,17
8	420923,67	2304705,32
9	420921,69	2304705,55
10	420919,66	2304688,58
11	420919,18	2304686,49
12	420929,89	2304683,97
13	420925,10	2304663,61
14	420931,02	2304662,61
15	420935,73	2304682,59
16	420938,65	2304681,90
17	420939,38	2304684,98
18	420948,37	2304760,46
19	420972,05	2304959,05
1	421010,74	2305283,58
Площадь – 11 536 кв. метров		

Перечень земельных участков, частично попадающих в границы полосы отвода размещения линейного объекта, представлен в таблице № 4.

Таблица № 4

№ п/п	Кадастровый номер	Категория земель	Разрешенное использование	Площадь, (кв. метров)
1	2	3	4	5
1.	61:06:0600005:5	земли сельскохозяйственного назначения	для ведения крестьянского (фермерского) хозяйства	23 214
2.	61:06:0600005:100	земли сельскохозяйственного назначения	для сельскохозяйственного производства	20 976
3.	61:06:0600005:902	земли сельскохозяйственного назначения	для сельскохозяйственного производства	13 214
4.	61:06:0600005:903	земли сельскохозяйственного назначения	для сельскохозяйственного производства	22
5.	61:06:0600005:954	земли сельскохозяйственного назначения	для сельскохозяйственного производства	124
6.	61:06:0600005:968	земли сельскохозяйственного назначения	для сельскохозяйственного производства	17 170
7.	61:06:0600005:971	земли сельскохозяйственного назначения	для сельскохозяйственного производства	89
8.	61:06:0600005:985	земли сельскохозяйственного назначения	для сельскохозяйственного производства	152
9.	61:06:0600005:991	земли сельскохозяйственного назначения	для сельскохозяйственного производства	2 601
10.	61:06:0600005:1004	земли населенных пунктов	сельскохозяйственное использование	771
11.	61:06:0600003:6	земли сельскохозяйственного назначения	ведение сельского хозяйства	17 950
12.	ЕЗ 61:35:0000000:146 61:35:0600022:17	земли населенных пунктов	сельскохозяйственное использование	29 399



1	2	3	4	5
13.	ЕЗ 61:06:0600005:221 61:06:0600005:138, 61:06:0600005:151, 61:06:0600005:152, 61:06:0600005:153, 61:06:0600005:183, 61:06:0600005:184, 61:06:0600005:218/ч1, 61:06:0600005:218/ч2, 61:06:0600005:189, 61:06:0600005:190	земли сельскохозяйственного назначения	для сельскохозяйственного производства	58 963
14.	61:06:0600005:885	земли сельскохозяйственного назначения	для сельскохозяйственного производства	8
15.	61:06:0600003:5	земли сельскохозяйственного назначения	для сельскохозяйственного производства	157 084
16.	61:06:0600005:865	земли сельскохозяйственного назначения	для сельскохозяйственного производства	18
17.	61:06:0600005:49	земли населенных пунктов	для передачи в аренду гражданам, сельскохозяйственным предприятиям	1 292
18.	61:06:0600005:50	земли сельскохозяйственного назначения	для передачи в аренду гражданам, сельскохозяйственным предприятиям	10 148
19.	61:06:0600005:68	земли сельскохозяйственного назначения	для передачи в аренду гражданам, сельскохозяйственным предприятиям	17 449

1	2	3	4	5
20.	61:06:0600005:73	земли сельскохозяйственного назначения	для передачи в аренду гражданам, с/х предприятиям	2 072
21.	61:06:0600005:78	земли сельскохозяйственного назначения	сельхозпроизводство	1 974
22.	61:06:0600005:868	земли сельскохозяйственного назначения	для сельскохозяйственного производства	156
23.	61:06:0600005:915	земли промышленности, энергетики, транспорта, связи, радиовещания, телевидения, информатики, земли для обеспечения космической деятельности, земли обороны, безопасности и земли иного специального назначения	автомобильная дорога х. Верхнесоленый – х. Малая Балабинка	45
24.	61:06:0000000:2770	земли сельскохозяйственного назначения	специальное пользование водными объектами	330
25.	61:35:0600022:56	земли сельскохозяйственного назначения	для выпаса скота и сенокошения (вид сельскохозяйственных угодий – пастбища)	32 649

Примечание.

Список используемых сокращений:

ЕЗ – единое землепользование;

кв. – квадратный;

КН – кадастровый номер;

зу – земельный участок;

п. – поселок;  
с/х – сельскохозяйственный;  
х. – хутор;  
чзу – часть земельного участка.

Начальник управления  
документационного обеспечения  
Правительства Ростовской области



В.В. Лозин