



ПРАВИТЕЛЬСТВО РОСТОВСКОЙ ОБЛАСТИ

ПОСТАНОВЛЕНИЕ

от 01.11.2021 № 899

г. Ростов-на-Дону

**Об утверждении проекта
планировки и проекта межевания
территории размещения линейного объекта
«Газопровод межпоселковый от Новой Соколовки к х. Богненко,
х. Черников, х. Петровский Красносулинского района Ростовской области»**

В соответствии со статьей 45 Градостроительного кодекса Российской Федерации, на основании распоряжения Правительства Ростовской области от 19.01.2021 № 15 «О подготовке проекта планировки и проекта межевания территории размещения линейного объекта «Газопровод межпоселковый от Новой Соколовки к х. Богненко, х. Черников, х. Петровский Красносулинского района Ростовской области» Правительство Ростовской области **п о с т а н о в л я е т**:

1. Утвердить проект планировки территории размещения линейного объекта «Газопровод межпоселковый от Новой Соколовки к х. Богненко, х. Черников, х. Петровский Красносулинского района Ростовской области» в следующем составе:

1.1. Схема размещения линейного объекта «Газопровод межпоселковый от Новой Соколовки к х. Богненко, х. Черников, х. Петровский Красносулинского района Ростовской области» согласно приложению № 1.

1.2. Чертеж границ зон планируемого размещения линейного объекта «Газопровод межпоселковый от Новой Соколовки к х. Богненко, х. Черников, х. Петровский Красносулинского района Ростовской области» согласно приложению № 2.

1.3. Положение о размещении линейного объекта «Газопровод межпоселковый от Новой Соколовки к х. Богненко, х. Черников, х. Петровский Красносулинского района Ростовской области» согласно приложению № 3.

2. Утвердить проект межевания территории размещения линейного объекта «Газопровод межпоселковый от Новой Соколовки к х. Богненко, х. Черников, х. Петровский Красносулинского района Ростовской области» в следующем составе:

2.1. Чертеж межевания территории размещения линейного объекта «Газопровод межпоселковый от Новой Соколовки к х. Богненко, х. Черников, х. Петровский Красносулинского района Ростовской области» согласно приложению № 4.

2.2. Пояснительная записка к проекту межевания территории размещения линейного объекта «Газопровод межпоселковый от Новой Соколовки к х. Богненко, х. Черников, х. Петровский Красносулинского района Ростовской области» согласно приложению № 5.

3. Настоящее постановление вступает в силу со дня его официального опубликования.

4. Контроль за выполнением настоящего постановления возложить на министра строительства, архитектуры и территориального развития Ростовской области Куц С.В.

Губернатор
Ростовской области






В.Ю. Голубев

Постановление вносит
министерство строительства,
архитектуры и территориального
развития Ростовской области

СХЕМА
размещения линейного объекта «Газопровод межпоселковый от Новой Соколовки
к х. Богненко, х. Черников, х. Петровский Красносулинского района Ростовской области»



Условные обозначения:

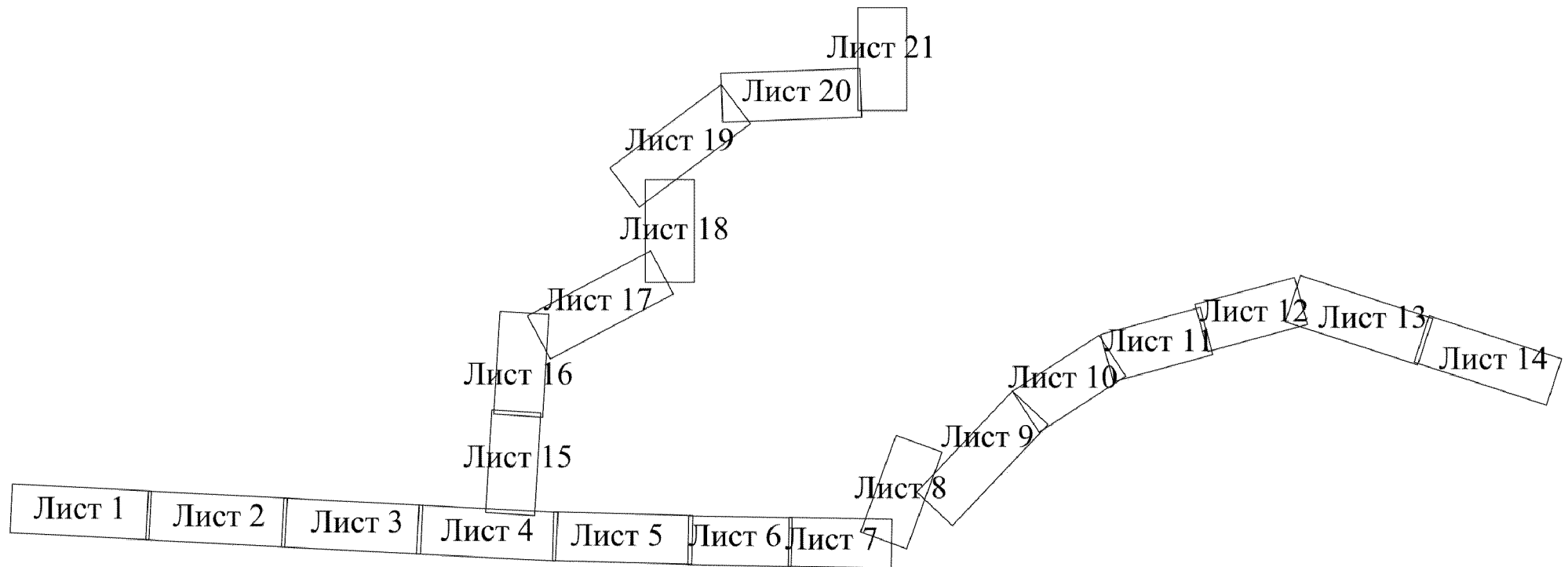
-  – граница зоны планируемого размещения линейного объекта «Газопровод межпоселковый от Новой Соколовки к х. Богненко, х. Черников, х. Петровский Красносулинского района Ростовской области»;
-  – граница муниципального образования;
-  – граница населенного пункта.

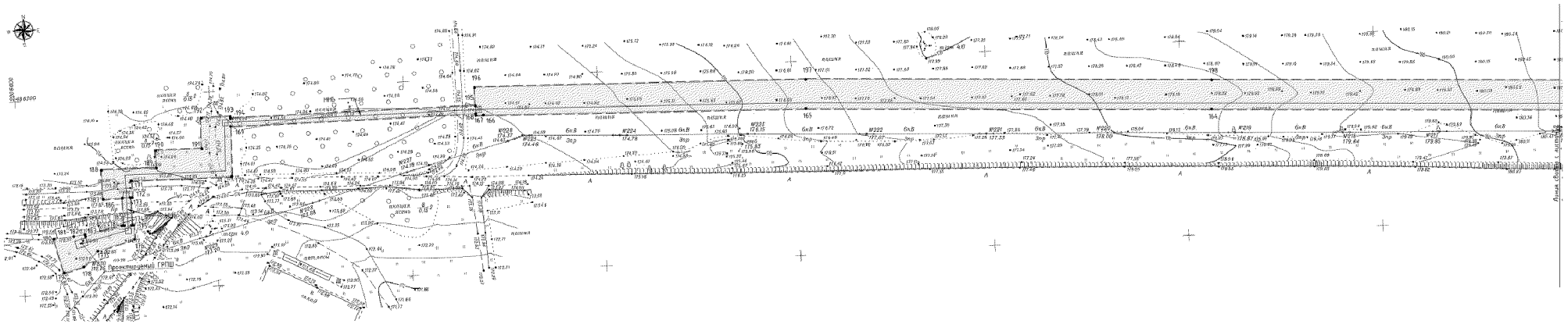
Начальник управления
документационного обеспечения
Правительства Ростовской области




В.В. Лозин

ЧЕРТЕЖ
границ зон планируемого размещения линейного объекта «Газопровод межпоселковый
от Новой Соколовки к х. Богненко, х. Черников, х. Петровский Красносулинского района Ростовской области»

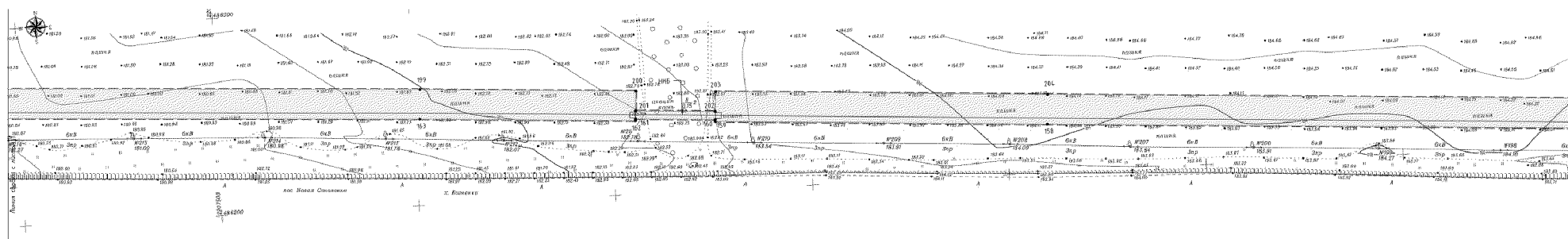




Условные обозначения:



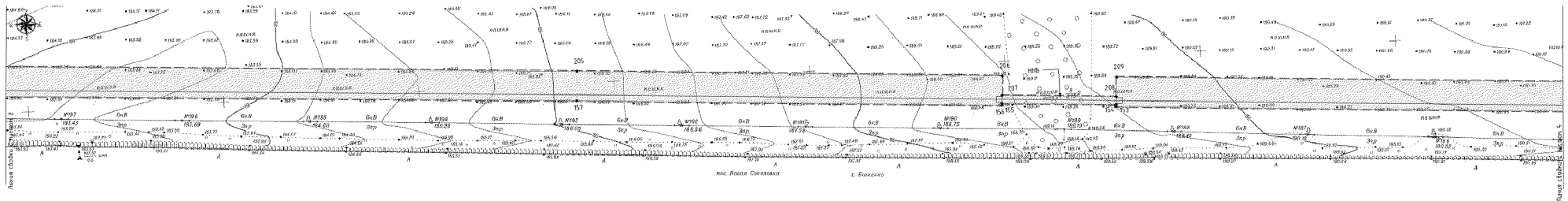
- граница подготовки проекта планировки;
- ось проектируемого линейного объекта;
- граница зоны планируемого размещения линейного объекта;
- — характерная точка границы зоны планируемого размещения линейного объекта.



Условные обозначения:



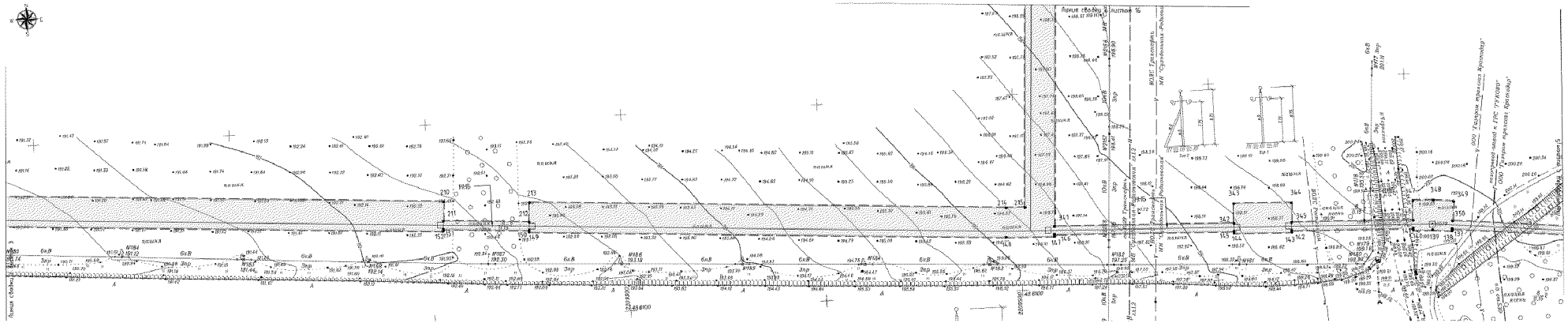
- граница подготовки проекта планировки;
- ось проектируемого линейного объекта;
- граница зоны планируемого размещения линейного объекта;
- 1 — характерная точка границы зоны планируемого размещения линейного объекта.




Условные обозначения:



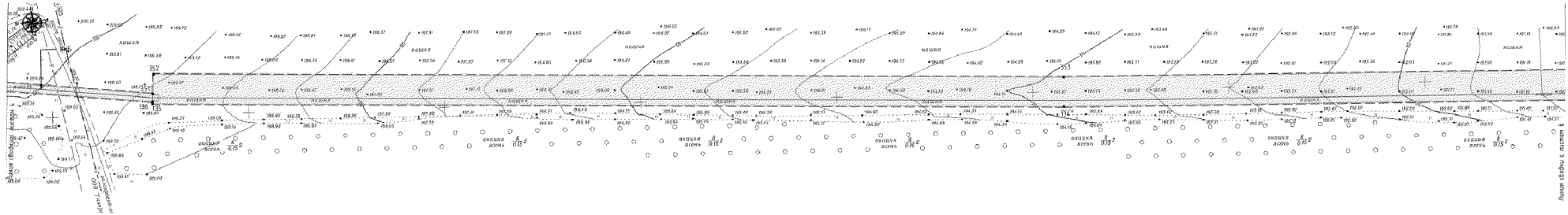
- граница подготовки проекта планировки;
- ось проектируемого линейного объекта;
- граница зоны планируемого размещения линейного объекта;
- — характерная точка границы зоны планируемого размещения линейного объекта.




Условные обозначения:



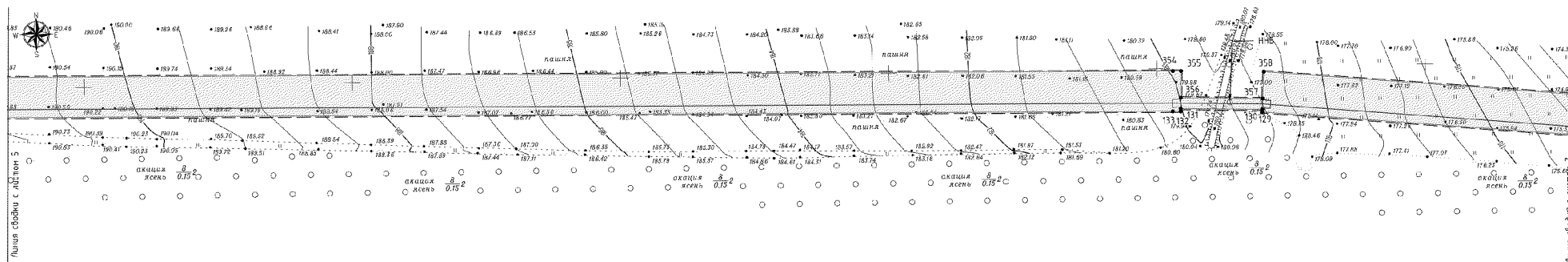
- граница подготовки проекта планировки;
- ось проектируемого газопровода высокого давления;
- границы зоны планируемого размещения линейного объекта;
- характерная точка границы зоны планируемого размещения линейного объекта.



Условные обозначения:



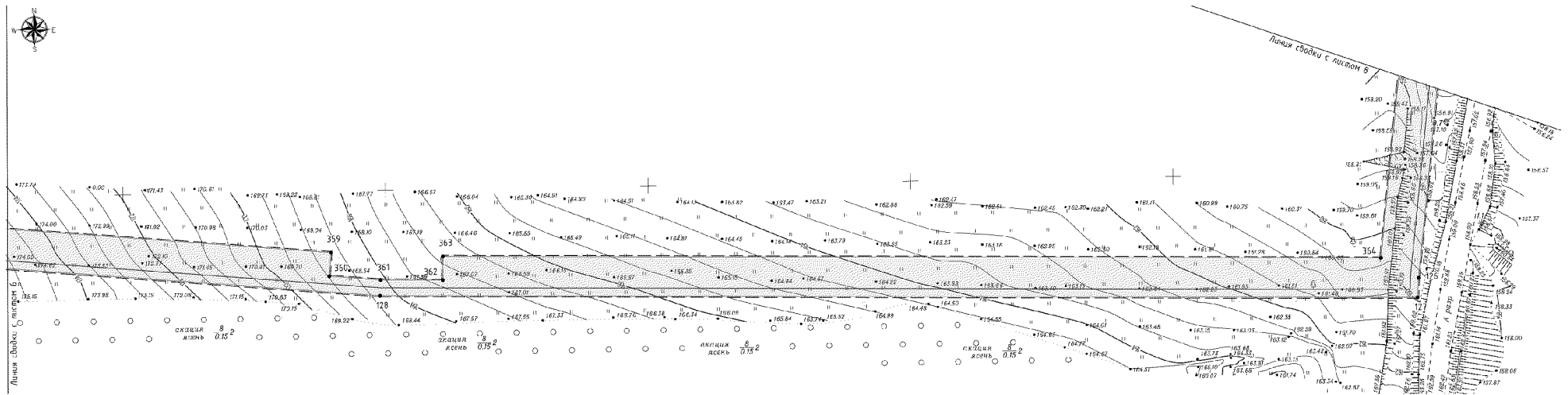
- граница подготовки проекта планировки;
- ось проектируемого газопровода высокого давления;
- границы зоны планируемого размещения линейного объекта;
- 1 — характерная точка границы зоны планируемого размещения линейного объекта.




Условные обозначения:



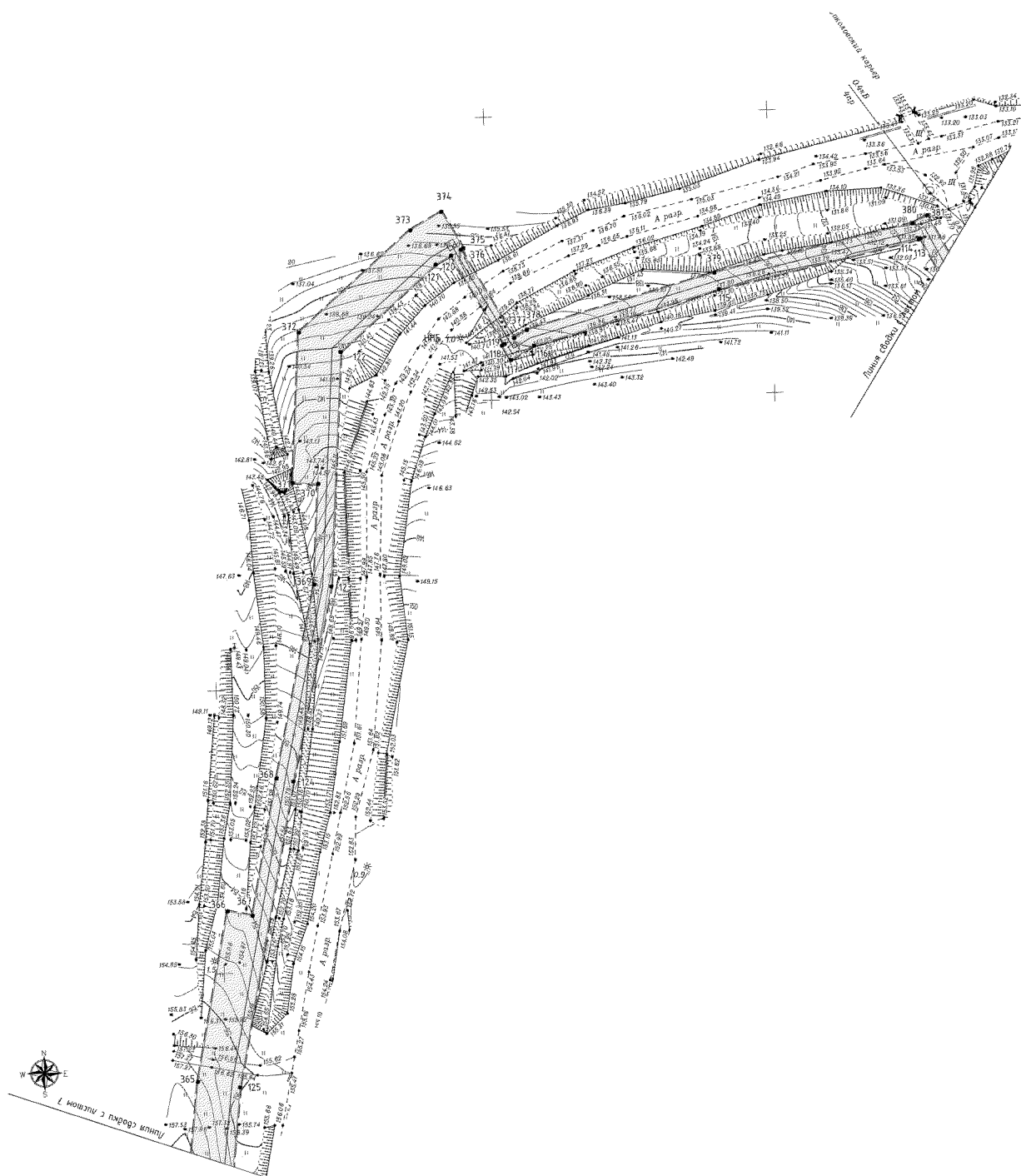
- граница подготовки проекта планировки;
- - - ось проектируемого линейного объекта;
- ⋯ граница зоны планируемого размещения линейного объекта;
- I — характерная точка границы зоны планируемого размещения линейного объекта.




Условные обозначения:



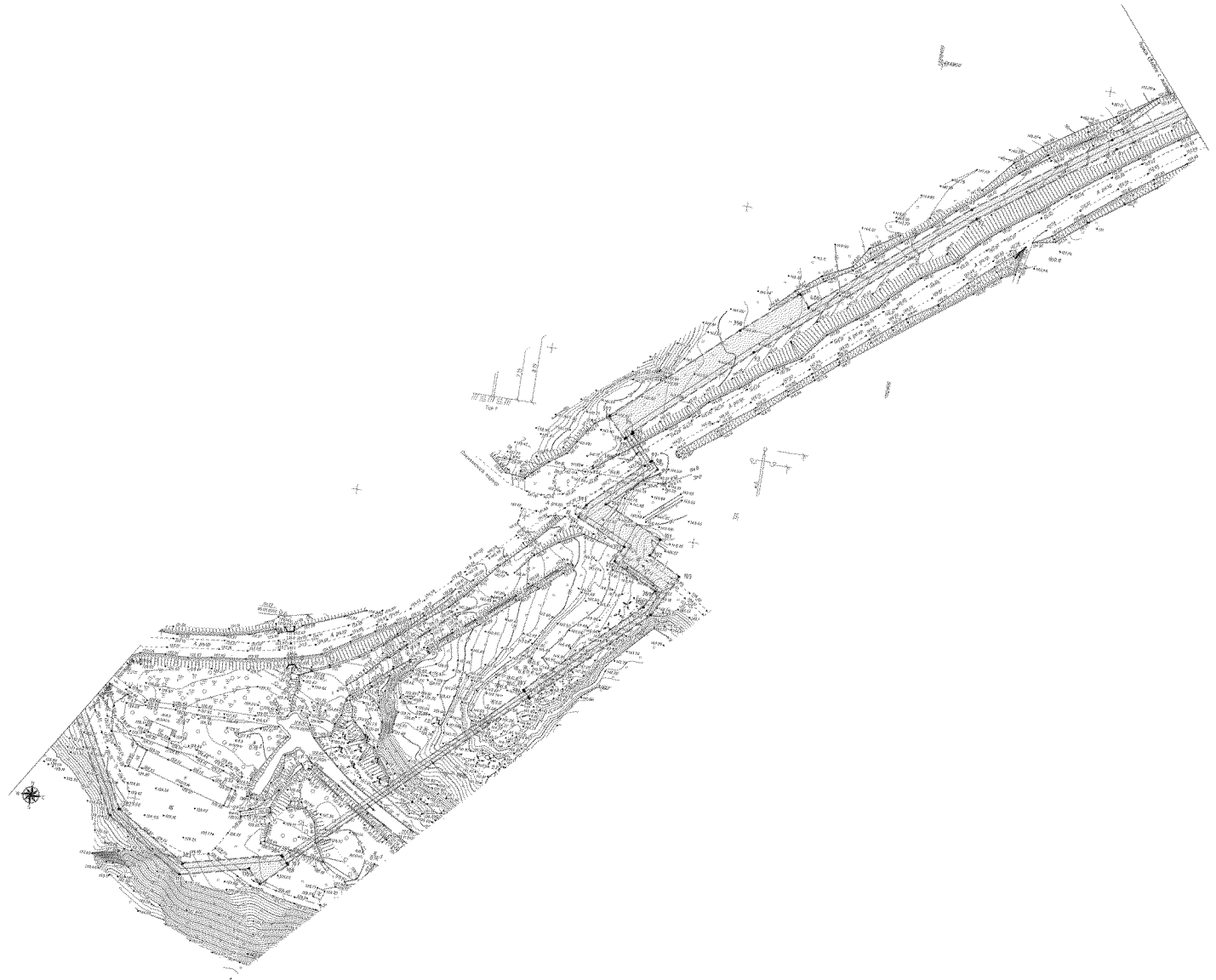
- граница подготовки проекта планировки;
- ось проектируемого газопровода высокого давления;
- граница зоны планируемого размещения линейного объекта;
- характерная точка границы зоны планируемого размещения линейного объекта.



Условные обозначения:



- граница подготовки проекта планировки;
- ось проектируемого линейного объекта;
- граница зоны планируемого размещения линейного объекта;
- 1 — характерная точка границы зоны планируемого размещения линейного объекта.



Условные обозначения:

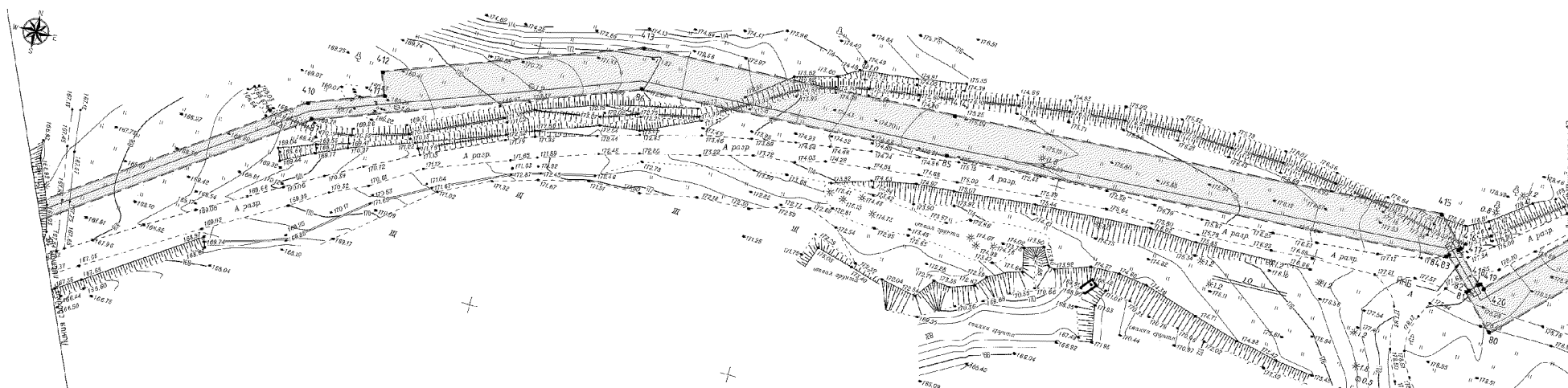


- граница подготовки проекта планировки;
- ось проектируемого линейного объекта;
- границы зоны планируемого размещения линейного объекта;
- характерная точка границы зоны планируемого размещения линейного объекта.

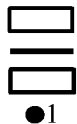
Условные обозначения:



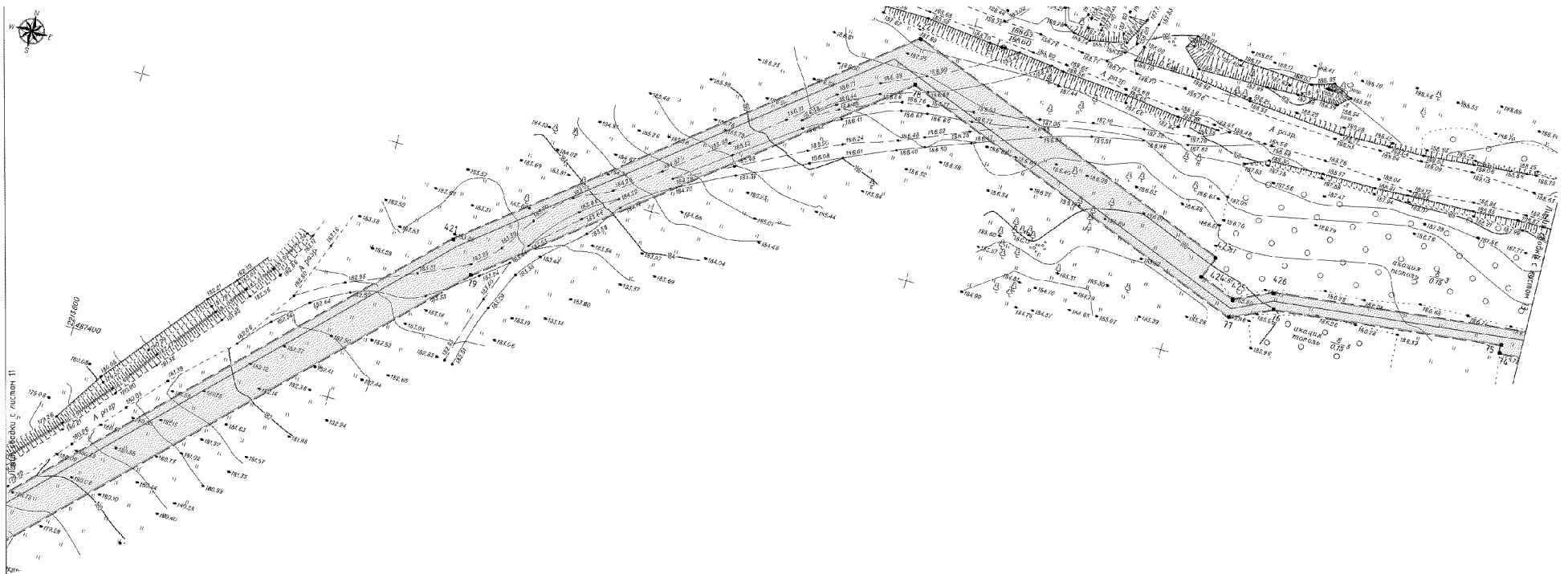
- граница подготовки проекта планировки;
- ось проектируемого газопровода высокого давления;
- граница зоны планируемого размещения линейного объекта;
- характерная точка границы зоны планируемого размещения линейного объекта.




Условные обозначения:




- граница подготовки проекта планировки;
- ось проектируемого газопровода высокого давления;
- граница зоны планируемого размещения линейного объекта;
- — характерная точка границы зоны планируемого размещения линейного объекта.



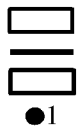
Условные обозначения:



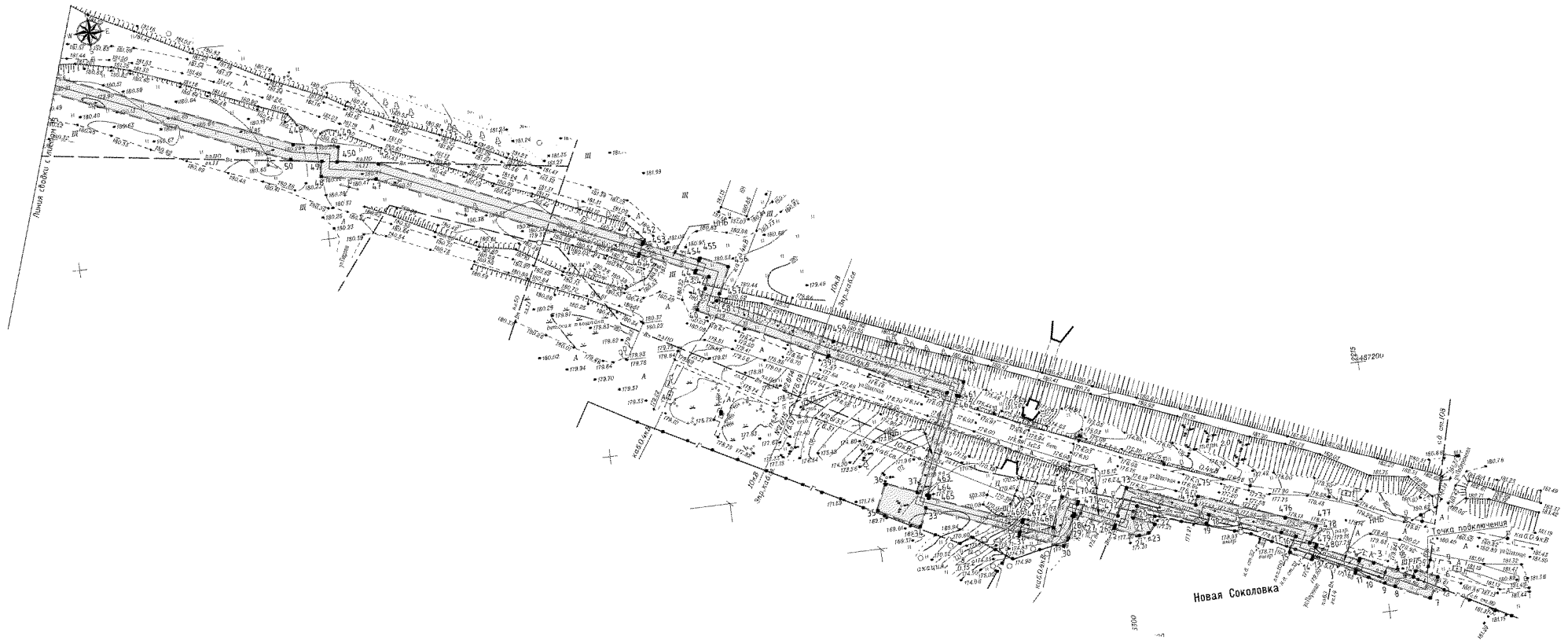
- граница подготовки проекта планировки;
- ось проектируемого линейного объекта;
- граница зоны планируемого размещения линейного объекта;
- — характеристическая точка границы зоны планируемого размещения линейного объекта.




Условные обозначения:



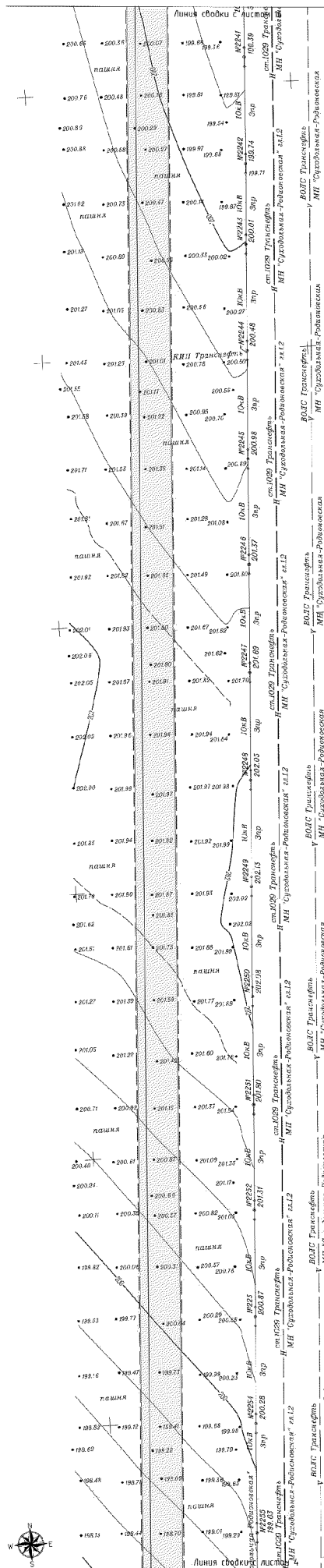
- граница подготовки проекта планировки;
- ось проектируемого линейного объекта;
- граница зоны планируемого размещения линейного объекта;
- I — характерная точка границы зоны планируемого размещения линейного объекта.







Условные обозначения:

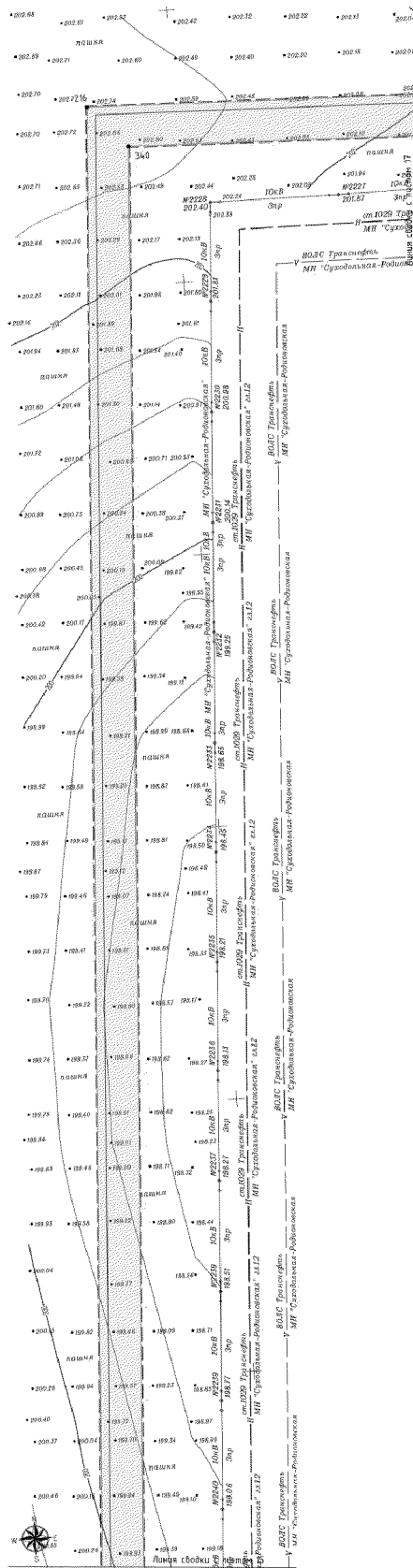


- граница подготовки проекта планировки;
- ось проектируемого линейного объекта;
- граница зоны планируемого размещения линейного объекта;
- 1 — характерная точка границы зоны планируемого размещения линейного объекта.




Условные обозначения:

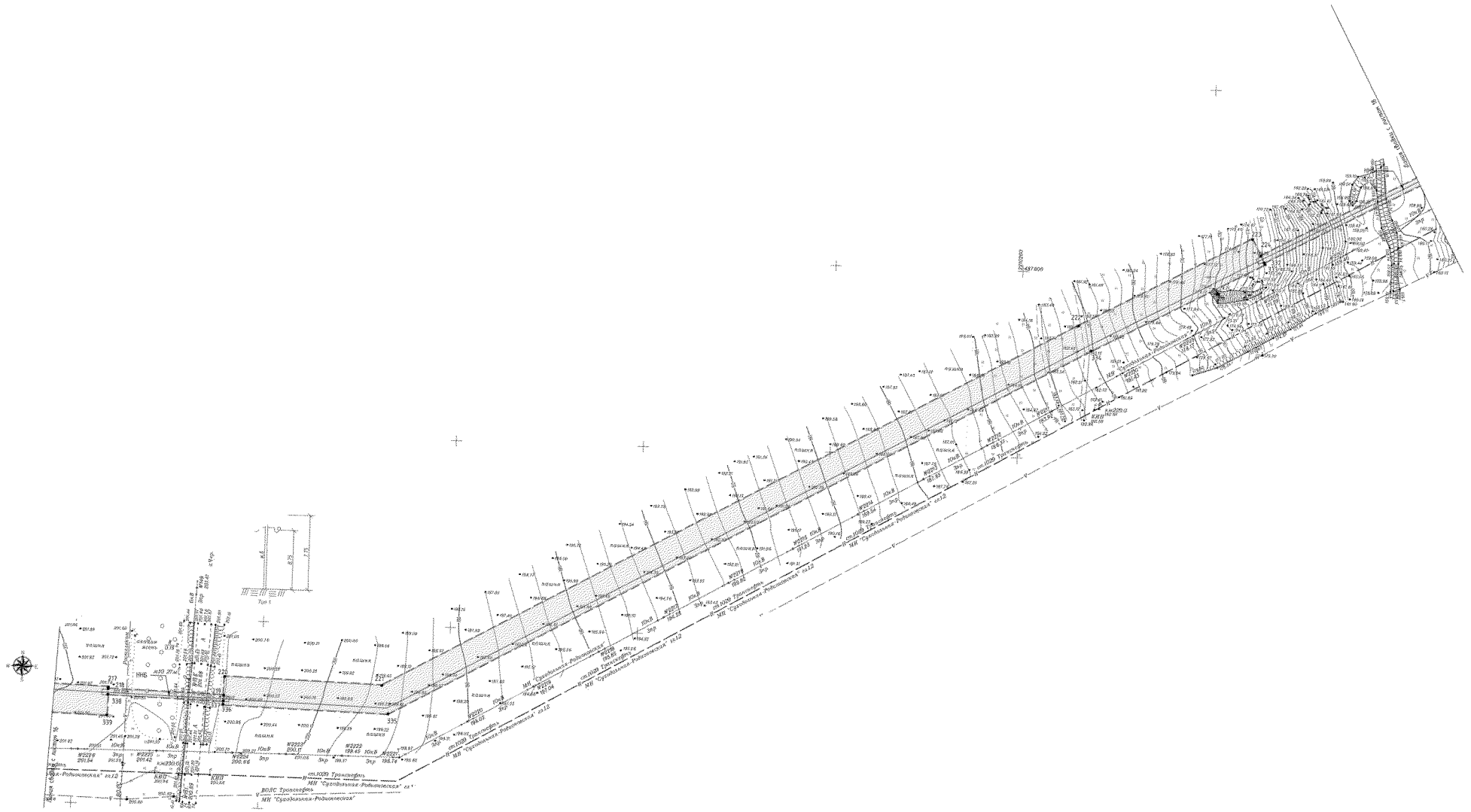
-  – граница подготовки проекта планировки;
-  – ось проектируемого линейного объекта;
-  – граница зоны планируемого размещения линейного объекта;
-  – характерная точка границы зоны планируемого размещения линейного объекта.



Условные обозначения:



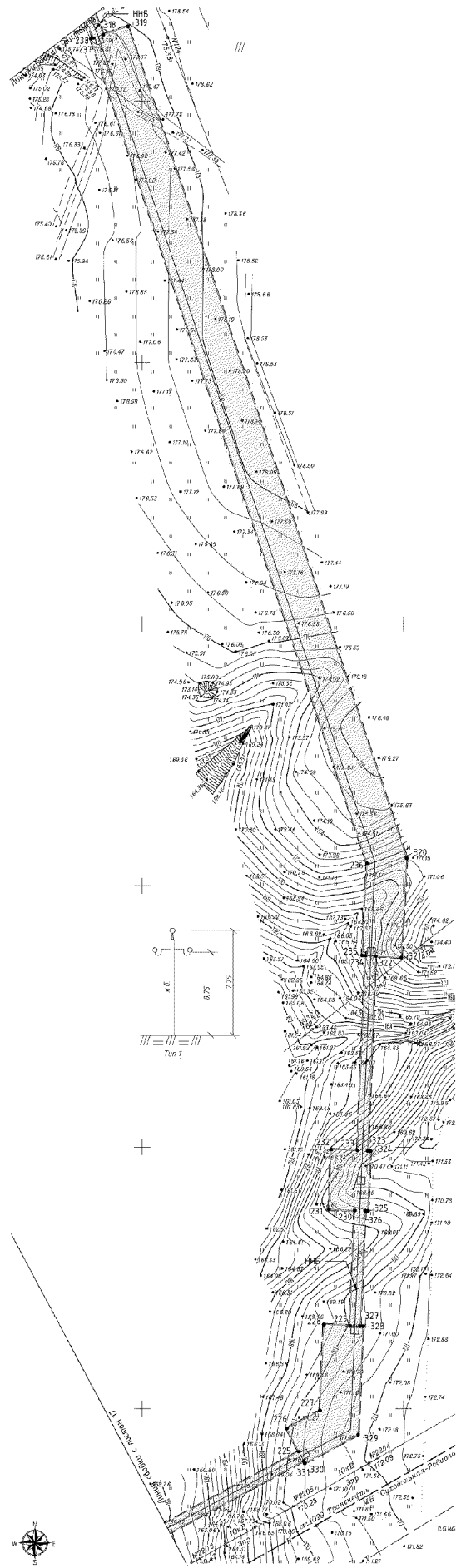
- граница подготовки проекта планировки;
- ось проектируемого линейного объекта;
- граница зоны планируемого размещения линейного объекта;
- характерная точка границы зоны планируемого размещения линейного объекта.




Условные обозначения:



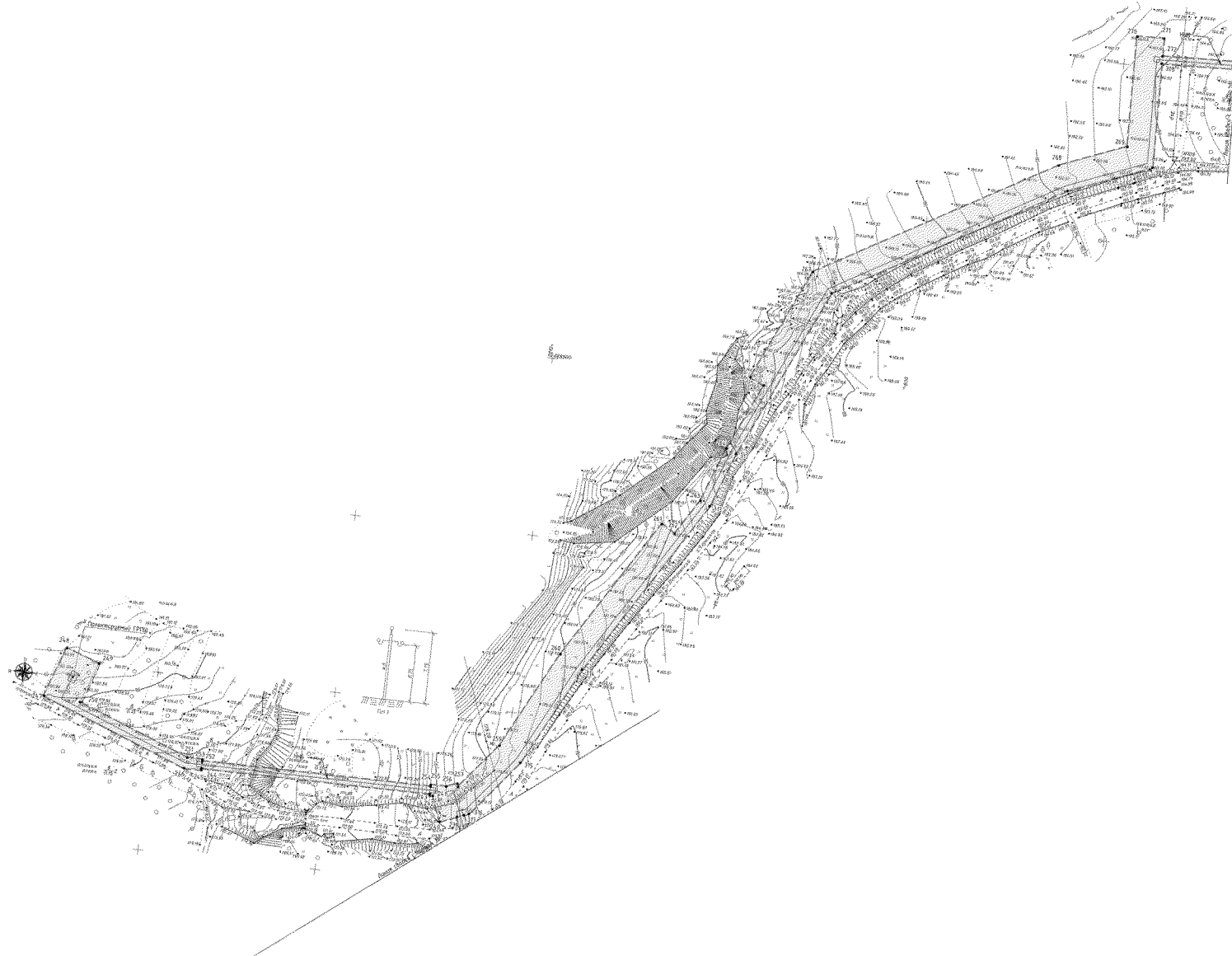
- граница подготовки проекта планировки;
- ось проектируемого линейного объекта;
- граница зоны планируемого размещения линейного объекта;
- характерная точка границы зоны планируемого размещения линейного объекта.



Условные обозначения:



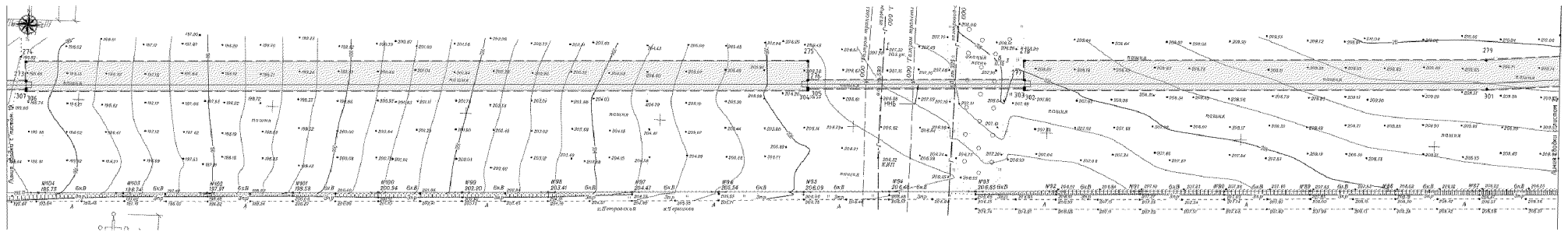
- граница подготовки проекта планировки;
- ось проектируемого линейного объекта;
- граница зоны планируемого размещения линейного объекта;
- характерная точка границы зоны планируемого размещения линейного объекта.




Условные обозначения:



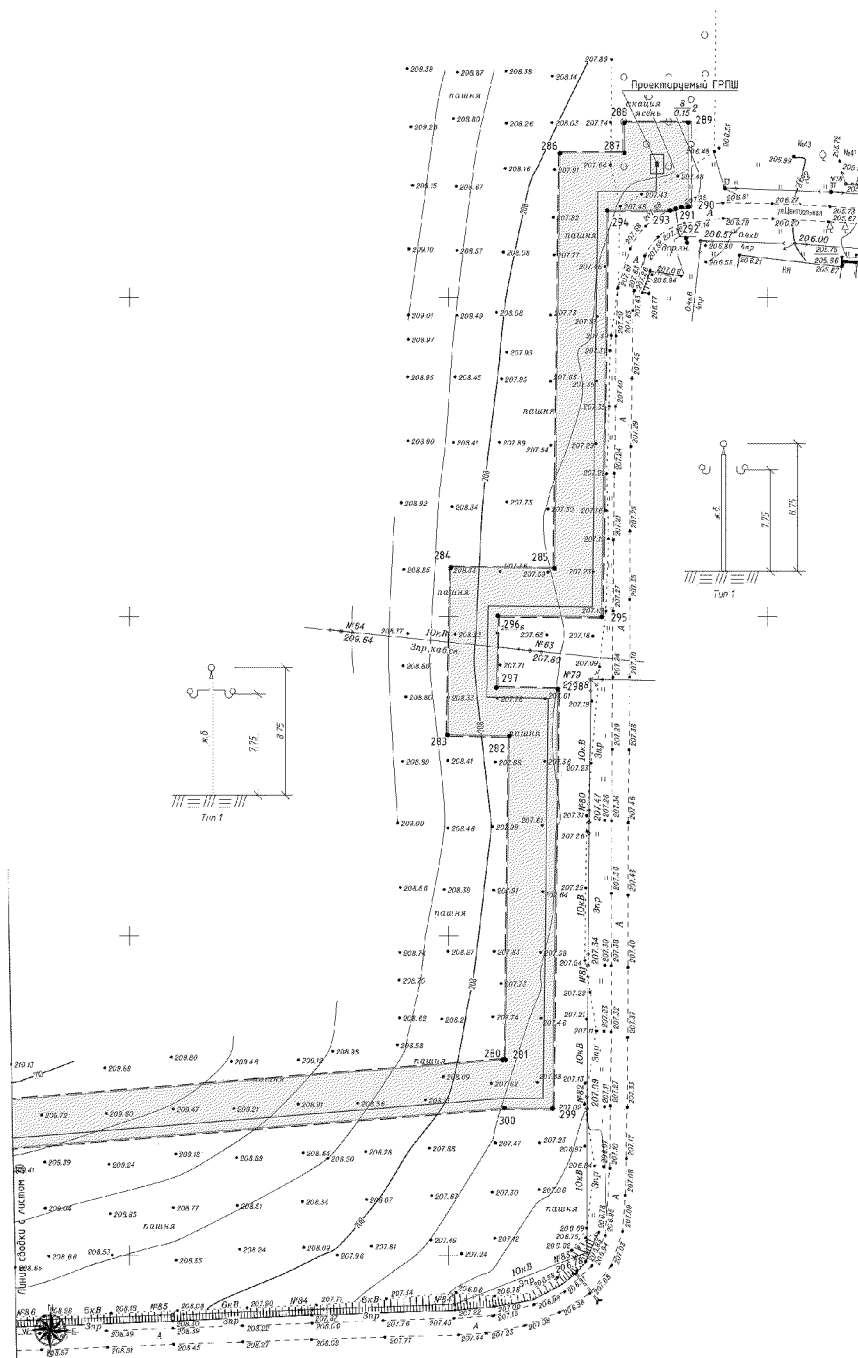
- граница подготовки проекта планировки;
- ось проектируемого линейного объекта;
- граница зоны планируемого размещения линейного объекта;
- характерная точка границы зоны планируемого размещения линейного объекта.




Условные обозначения:



- граница подготовки проекта планировки;
- - - ось проектируемого линейного объекта;
- ▭ граница зоны планируемого размещения линейного объекта;
- 1 — характерная точка границы зоны планируемого размещения линейного объекта.



Условные обозначения:



- граница подготовки проекта планировки;
- ось проектируемого газопровода высокого давления;
- граница зоны планируемого размещения линейного объекта;
- — характерная точка границы зоны планируемого размещения линейного объекта.

Начальник управления
документационного обеспечения
Правительства Ростовской области

В.В. Лозин

Приложение № 3
к постановлению
Правительства
Ростовской области
от 01.11.2021 № 899

ПОЛОЖЕНИЕ
о размещении линейного объекта
«Газопровод межпоселковый от Новой Соколовки к х. Богненко,
х. Черников, х. Петровский Красносулинского района Ростовской области»

1. Общие положения

Проект планировки территории линейного объекта «Газопровод межпоселковый от Новой Соколовки к х. Богненко, х. Черников, х. Петровский Красносулинского района Ростовской области» (далее – проект планировки, линейный объект) выполнен в целях обеспечения проведения работ по строительству межпоселкового газопровода.

Основная задача проекта планировки – установление границы зоны планируемого размещения линейного объекта.

2. Положение о размещении линейного объекта

Проект планировки территории размещения линейного объекта выполнен в границах населенных пунктов х. Богненко, х. Черников, х. Петровский Красносулинского района Ростовской области и г. Новошахтинск, а также на территории Киселевского сельского поселения Красносулинского района Ростовской области в границах кадастровых кварталов 61:18:0130101, 61:18:0130102, 61:18:0130103, 61:18:0130201, 61:18:0130401, 61:18:0130402, 61:18:0600020, 61:56:0110002, 61:56:0110003.

На основании существующей градостроительной ситуации, информации из единого государственного реестра недвижимости, предложений по трассированию и планируемых параметров линейного объекта в проекте планировки установлена граница зоны планируемого размещения линейного объекта.

Каталог координат границы зоны планируемого линейного объекта приведен в таблице № 1.

Таблица № 1

№ точки	X	Y
1	2	3
1	487121,41	2215390,4
2	487122,32	2215390,82
3	487119,92	2215396,05

1	2	3
4	487112,39	2215411,12
5	487114,6	2215412,23
6	487111,18	2215420,6
7	487103,32	2215416,68
8	487109,69	2215403,4
9	487111,48	2215399,51
10	487114,51	2215393,45
11	487116,87	2215388,31
12	487117,78	2215388,73
13	487125,33	2215372,33
14	487124,42	2215371,91
15	487128,27	2215363,55
16	487134,28	2215366,74
17	487136,54	2215361,2
18	487147,18	2215333,43
19	487143,86	2215332,13
20	487154,22	2215305,44
21	487149,66	2215303,38
22	487146,06	2215311,59
23	487143,01	2215308,82
24	487142,41	2215304,97
25	487146,61	2215295,41
26	487147,52	2215295,82
27	487154,24	2215280,46
28	487153,33	2215280,06
29	487153,55	2215279,54
30	487142,11	2215274,61
31	487148,85	2215257,62
32	487149,78	2215257,99
33	487164,03	2215222,08
34	487156,96	2215218,95
35	487165,41	2215203,01
36	487175,27	2215207,38
37	487170,46	2215219,44
38	487208,44	2215236,25
39	487228,86	2215191,34
40	487253,58	2215141,78
41	487261,61	2215145,97
42	487266,07	2215148,03
43	487268,37	2215142,76
44	487269,27	2215143,18
45	487278,65	2215121,7

1	2	3
46	487277,75	2215121,28
47	487321,33	2215021,49
48	487325,07	2215000,05
49	487330,99	2215001,11
50	487333,19	2214988,83
51	487372,23	2214896,4
52	487373,08	2214888,51
53	487374,07	2214888,62
54	487375,95	2214871,2
55	487374,95	2214871,09
56	487385,02	2214777,62
57	487414,98	2214656,17
58	487417,46	2214649,64
59	487427,36	2214653,35
60	487442,11	2214615,79
61	487454,01	2214583,26
62	487461,98	2214557,56
63	487453,51	2214554,51
64	487532,1	2214336,74
65	487541,51	2214340,13
66	487563,38	2214266,02
67	487562,43	2214265,71
68	487567,43	2214250,27
69	487567,68	2214249,21
70	487568,71	2214249,17
71	487540,07	2214155,37
72	487536,36	2214156,16
73	487533,59	2214143,43
74	487532,4	2214124,37
75	487535,58	2214124,02
76	487525,94	2214037,23
77	487518,69	2214021,66
78	487572,73	2213883,89
79	487458,92	2213740,21
80	487289,68	2213570,09
81	487302,06	2213557,97
82	487302,76	2213558,69
83	487313,64	2213548,04
84	487312,89	2213547,26
85	487300,47	2213357,33
86	487294,63	2213240,9
87	487251,59	2213124,94

1	2	3
88	487184,73	2213031,14
89	487128,04	2212933,18
90	487041,89	2212770,47
91	486867,26	2212508,89
92	486813,96	2212434,24
93	486715,94	2212317,37
94	486658,78	2212254,42
95	486658,08	2212255,07
96	486657,4	2212254,34
97	486642,87	2212267,7
98	486643,56	2212268,44
99	486639,14	2212272,5
100	486614,14	2212245,79
101	486598,63	2212280,58
102	486588,64	2212275,9
103	486578,8	2212294,87
104	486554,17	2212282,03
105	486494,51	2212219,42
106	486495,23	2212218,73
107	486376,56	2212094,19
108	486375,84	2212094,88
109	486362,04	2212080,4
110	486370,03	2212072,79
111	486360,27	2212032,84
112	486388,16	2211987,14
113	486453,06	2211953,06
114	486452,74	2211952,45
115	486437,04	2211881,4
116	486418,88	2211815,62
117	486413,99	2211807,3
118	486419,21	2211804,34
119	486419,72	2211805,21
120	486451,52	2211787,22
121	486448,46	2211781,71
122	486418,49	2211747,26
123	486335,74	2211741,61
124	486267,22	2211726,28
125	486159,71	2211704,44
126	486059,88	2211692,84
127	486052,43	2211692,35
128	486059,95	2211297,21
129	486083,2	2211038,99

1	2	3
130	486084,2	2211039,05
131	486084,98	2211008,64
132	486083,98	2211008,61
133	486084,06	2211005,67
134	486092,26	2210315,62
135	486105,73	2209851,04
136	486106,73	2209851,1
137	486119,99	2209720,51
138	486118,99	2209720,41
139	486119,99	2209710,56
140	486120,33	2209700,67
141	486121,33	2209700,7
142	486123,48	2209638,69
143	486122,48	2209638,66
144	486123,5	2209609,39
145	486124,5	2209609,42
146	486127,68	2209517,72
147	486126,68	2209517,66
148	486127,53	2209493,04
149	486142,8	2209250,24
150	486143,79	2209250,3
151	486146,54	2209206,51
152	486145,55	2209206,45
153	486173,88	2208755,69
154	486174,88	2208755,75
155	486178,54	2208697,45
156	486177,54	2208697,39
157	486191,18	2208480,41
158	486224,59	2207920,56
159	486234,69	2207752,29
160	486235,69	2207752,35
161	486238,12	2207712,01
162	486237,12	2207711,95
163	486243,68	2207602,7
164	486264,34	2207215,09
165	486275,45	2207006,55
166	486280,74	2206840,5
167	486280,74	2206836,66
168	486281,74	2206836,66
169	486281,72	2206710,21
170	486255,85	2206709,4
171	486256,37	2206657,67

1	2	3
172	486247,68	2206657,72
173	486247,67	2206656,72
174	486233,47	2206656,8
175	486233,47	2206657,8
176	486226,13	2206657,84
177	486221,03	2206638,62
178	486213,29	2206631,06
179	486210,7	2206620,74
180	486228,38	2206616,31
181	486229,24	2206626,59
182	486229,98	2206632,41
183	486228,89	2206632,68
184	486233,44	2206651,8
185	486233,44	2206652,8
186	486247,65	2206652,72
187	486247,59	2206642,72
188	486262,53	2206642,63
189	486262,24	2206670,94
190	486271,24	2206671,03
191	486270,99	2206694,86
192	486286,71	2206695,35
193	486286,72	2206710,36
194	486285,72	2206710,33
195	486285,74	2206836,66
196	486295,13	2206836,66
197	486290,44	2207007,19
198	486279,31	2207215,89
199	486258,65	2207603,54
200	486252,09	2207712,85
201	486242,11	2207712,25
202	486239,69	2207752,59
203	486249,67	2207753,19
204	486239,56	2207921,45
205	486206,15	2208481,33
206	486192,51	2208698,33
207	486182,53	2208697,7
208	486178,86	2208756
209	486188,85	2208756,63
210	486160,52	2209207,39
211	486150,54	2209206,76
212	486147,79	2209250,55
213	486157,77	2209251,18

1	2	3
214	486142,52	2209493,77
215	486142,18	2209503,47
216	487366,27	2209568,83
217	487362,52	2209718,18
218	487361,54	2209718,16
219	487359,96	2209779,97
220	487369,96	2209780,22
221	487367,8	2209864,39
222	487571,67	2210230,59
223	487620,83	2210322,06
224	487612,03	2210326,8
225	487683,59	2210459,93
226	487692,44	2210455,32
227	487699,31	2210468,07
228	487732,22	2210469,49
229	487731,79	2210479,48
230	487775,79	2210481,37
231	487776,22	2210471,39
232	487799,2	2210472,38
233	487798,77	2210482,37
234	487873,27	2210485,58
235	487873,35	2210484,2
236	487908,53	2210486,1
237	488223,78	2210380,39
238	488224,1	2210381,33
239	488238,16	2210375,83
240	488234,52	2210366,52
241	488248,48	2210361,06
242	488248,47	2210359,2
243	488249,47	2210359,2
244	488249,25	2210230,39
245	488248,26	2210230,39
246	488248,24	2210220,61
247	488279,85	2210137,83
248	488307,72	2210147,77
249	488301,13	2210166,64
250	488278,37	2210158,52
251	488254,24	2210221,72
252	488254,26	2210230,38
253	488253,23	2210230,38
254	488253,44	2210359,19
255	488254,47	2210359,19

1	2	3
256	488254,49	2210367,95
257	488256,77	2210373,93
258	488255,08	2210374,59
259	488280,67	2210395,05
260	488335,53	2210423,23
261	488414,41	2210471,56
262	488409,71	2210479,23
263	488429,96	2210491,64
264	488460,61	2210502,85
265	488498,14	2210519,77
266	488501,84	2210511,57
267	488564,46	2210539,8
268	488639,28	2210670,07
269	488654,11	2210707,18
270	488716,16	2210705,79
271	488716,7	2210720,78
272	488706,7	2210721,01
273	488708,55	2210772,61
274	488718,55	2210772,25
275	488733,03	2211175,32
276	488723,04	2211175,68
277	488727,05	2211287,41
278	488737,05	2211287,05
279	488745,61	2211525,21
280	488761,18	2211716,99
281	488761,17	2211717,82
282	488862,65	2211719,09
283	488863,02	2211699,73
284	488915,42	2211700,74
285	488915,14	2211733,22
286	489045,16	2211734,92
287	489045,23	2211755,11
288	489054,74	2211755,11
289	489054,74	2211775,11
290	489028,48	2211775,11
291	489028,27	2211772,93
292	489027,82	2211771,12
293	489027,21	2211769,36
294	489027,21	2211749,69
295	488900,01	2211748,02
296	488900,29	2211715,45
297	488877,73	2211715,02

1	2	3
298	488877,36	2211734,27
299	488745,99	2211732,63
300	488746,18	2211717,51
301	488730,63	2211526,09
302	488722,06	2211287,59
303	488723,06	2211287,55
304	488719,04	2211175,82
305	488718,04	2211175,86
306	488703,56	2210772,79
307	488704,56	2210772,75
308	488702,7	2210721,09
309	488644,04	2210722,41
310	488625,75	2210676,62
311	488553,87	2210551,48
312	488458,34	2210508,41
313	488427,34	2210497,07
314	488328,18	2210436,32
315	488272,48	2210407,71
316	488240,68	2210382,28
317	488239,62	2210379,57
318	488225,37	2210385,13
319	488228,55	2210394,61
320	487910,58	2210501,23
321	487872,54	2210499,18
322	487873,07	2210489,33
323	487798,6	2210486,33
324	487798,56	2210487,37
325	487775,58	2210486,37
326	487775,62	2210485,38
327	487731,62	2210483,48
328	487731,58	2210484,48
329	487690,14	2210482,69
330	487679,17	2210462,23
331	487680,03	2210461,77
332	487608,5	2210328,7
333	487607,62	2210329,17
334	487558,47	2210237,73
335	487352,7	2209868,1
336	487354,96	2209779,84
337	487356,94	2209779,89
338	487358,52	2209718,08
339	487347,55	2209717,8

1	2	3
340	487351	2209583,04
341	486131,67	2209517,93
342	486128,5	2209609,56
343	486138,49	2209609,91
344	486137,47	2209639,18
345	486127,48	2209638,83
346	486125,33	2209700,84
347	486135,32	2209701,19
348	486134,96	2209711,58
349	486133,91	2209721,93
350	486123,97	2209720,92
351	486110,73	2209851,36
352	486120,71	2209852,01
353	486107,26	2210315,92
354	486099,05	2211005,95
355	486098,98	2211009
356	486088,98	2211008,74
357	486088,2	2211039,28
358	486098,19	2211039,86
359	486076,67	2211278,83
360	486067,7	2211278,03
361	486065,95	2211297,54
362	486065,5	2211321,23
363	486074,49	2211321,41
364	486067,7	2211678,65
365	486162,08	2211689,62
366	486221,97	2211701,78
367	486220,18	2211710,6
368	486268,47	2211720,41
369	486336,61	2211735,65
370	486372,11	2211738,08
371	486372,72	2211729,1
372	486425,73	2211732,72
373	486460,81	2211773,05
374	486467,01	2211784,2
375	486453,96	2211791,58
376	486453,47	2211790,71
377	486421,75	2211808,65
378	486424,45	2211813,26
379	486442,87	2211879,95
380	486458,43	2211950,39
381	486461,14	2211955,59

1	2	3
382	486392,41	2211991,68
383	486366,69	2212033,83
384	486380,51	2212090,42
385	486379,78	2212091,12
386	486498,13	2212215,97
387	486498,85	2212215,28
388	486557,83	2212277,17
389	486568,26	2212282,61
390	486581,95	2212256,2
391	486591,15	2212260,51
392	486604,24	2212231,16
393	486611,9	2212234,61
394	486640,14	2212264,79
395	486654,69	2212251,39
396	486654,01	2212250,66
397	486665,79	2212239,82
398	486727,24	2212307,51
399	486753,83	2212339,21
400	486746,94	2212344,99
401	486818,71	2212430,57
402	486872,2	2212505,48
403	487006,49	2212706,63
404	487013,97	2212701,63
405	487054,79	2212762,77
406	487118,76	2212883,6
407	487110,81	2212887,81
408	487133,29	2212930,27
409	487189,78	2213027,88
410	487256,94	2213122,1
411	487266,96	2213149,12
412	487275,4	2213145,98
413	487309,49	2213237,84
414	487315,45	2213356,46
415	487327,54	2213541,42
416	487317,1	2213551,64
417	487316,41	2213550,92
418	487305,53	2213561,57
419	487306,23	2213562,29
420	487304,63	2213563,85
421	487470,15	2213730,23
422	487589,84	2213881,34
423	487539,05	2214010,83

1	2	3
424	487530,67	2214007,54
425	487525,21	2214021,45
426	487531,8	2214035,59
427	487544,99	2214154,33
428	487544,04	2214154,53
429	487572,89	2214249,04
430	487573,89	2214249,01
431	487573,21	2214251,88
432	487568,14	2214267,56
433	487567,19	2214267,25
434	487545,28	2214341,49
435	487546,21	2214341,83
436	487467,65	2214559,54
437	487459,7	2214585,18
438	487447,73	2214617,92
439	487430,79	2214661,05
440	487420,95	2214657,36
441	487420,72	2214657,96
442	487390,94	2214778,67
443	487380,92	2214871,74
444	487379,92	2214871,63
445	487378,05	2214889,04
446	487379,04	2214889,15
447	487378,1	2214897,92
448	487338,98	2214990,54
449	487335,84	2215008,07
450	487329,95	2215007,02
451	487327,11	2215023,24
452	487283,18	2215123,83
453	487282,28	2215123,41
454	487272,9	2215144,89
455	487273,8	2215145,31
456	487269,11	2215156,05
457	487258,96	2215151,35
458	487256,22	2215149,92
459	487234,28	2215193,92
460	487211,86	2215243,23
461	487206,37	2215240,8
462	487206,78	2215239,89
463	487168,97	2215223,17
464	487168,6	2215224,1
465	487167,69	2215223,7

1	2	3
466	487153,5	2215259,47
467	487154,43	2215259,84
468	487149,84	2215271,41
469	487161,47	2215276,42
470	487158,82	2215282,47
471	487157,91	2215282,07
472	487151,16	2215297,47
473	487161,87	2215302,31
474	487151,62	2215328,73
475	487154,92	2215330,02
476	487142,12	2215363,41
477	487137,33	2215375,14
478	487131,07	2215371,82
479	487129,87	2215374,42
480	487128,96	2215374
1	487121,41	2215390,4
Площадь – 182 367 кв. метров		

3. Планировочные решения и характеристика линейного объекта

Основные планировочные показатели линейного объекта приведены в таблице № 2.

Таблица № 2

№ п/п	Наименование показателя	Единица измерения	Проектное предложение
1	2	3	4
1.	Площадь территории в пределах границ зоны планируемого размещения линейных объектов, всего в том числе:	кв. метров	182 367
1.1.	На территории Киселевского сельского поселения Красносулинского района Ростовской области	кв. метров	20 055
1.2.	На территории г. Новошахтинск Ростовской области	кв. метров	162 312

Основные характеристики линейного объекта приведены в таблице № 3.

Таблица № 3

№ п/п	Наименование показателя	Величина показателя
1	2	3
1.	Межпоселковый газопровод:	
1.1.	Протяженность	15 088,0 метра
1.2.	Давление	среднее
1.3.	Прокладка	подземный/надземный
1.4.	Материал труб	полиэтилен, сталь

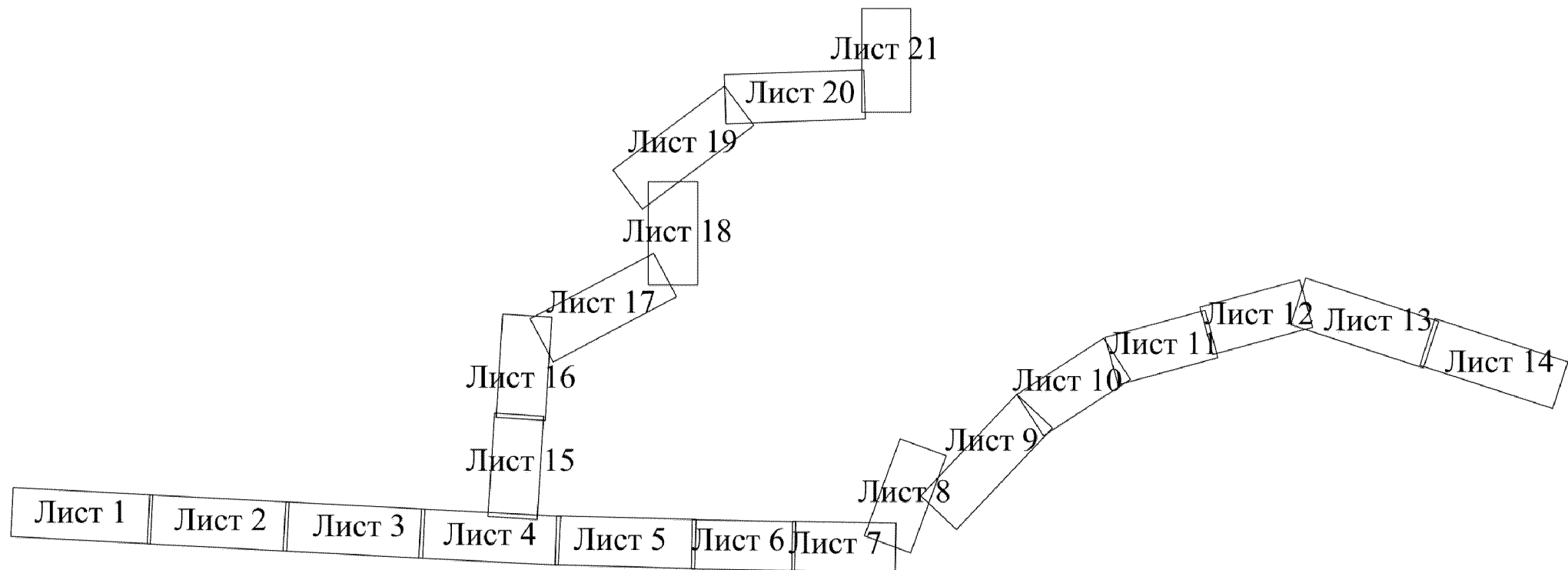
В соответствии с Правилами охраны газораспределительных сетей, утвержденными постановлением Правительства Российской Федерации от 20.11.2000 г. № 878, площадь и граница охранной зоны линейного объекта подлежат уточнению по завершению строительства и выполнения исполнительной съемки.

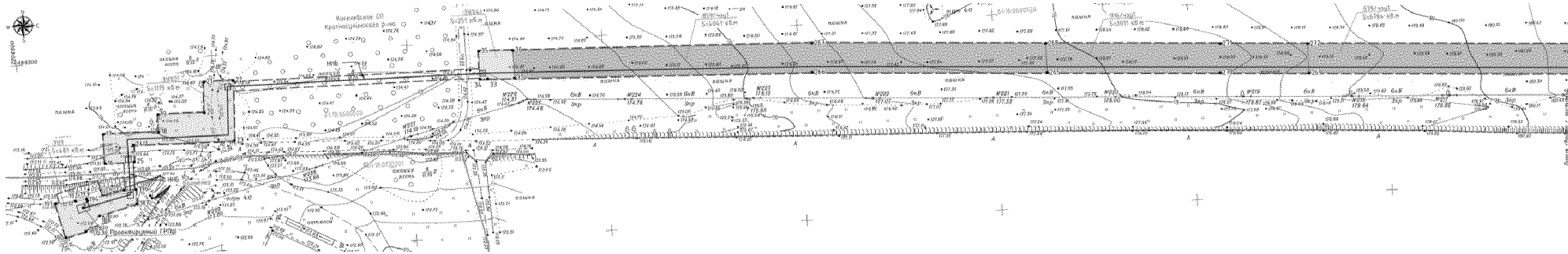
Начальник управления
документационного обеспечения
Правительства Ростовской области









В.В. Лозин

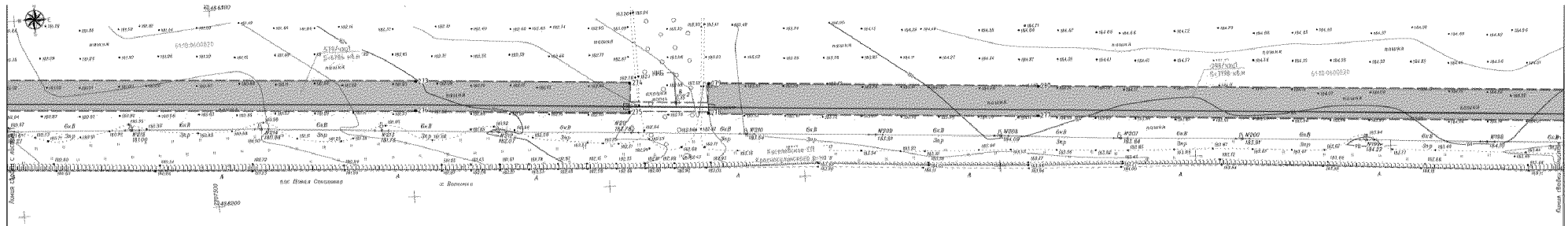
ЧЕРТЕЖ
межевания территории размещения линейного объекта «Газопровод межпоселковый
от Новой Соколовки к х. Богненко, х. Черников, х. Петровский Красносулинского района Ростовской области»








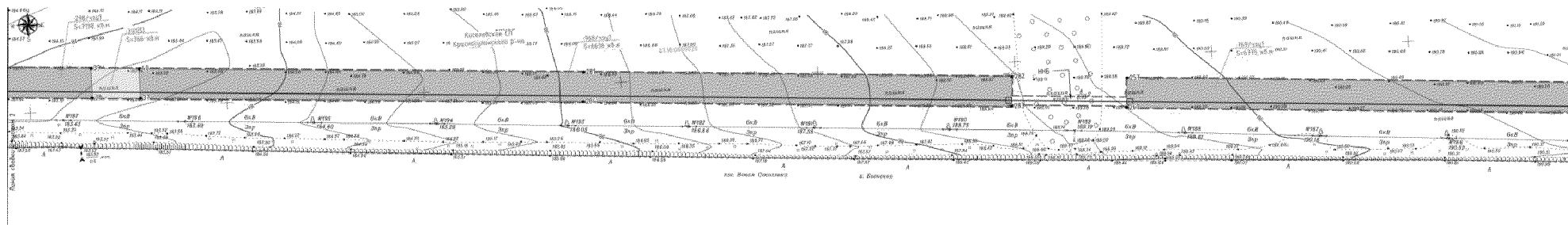
Условные обозначения:

- | | |
|---|---|
|  | – граница подготовки проекта межевания; |
|  | – граница кадастрового квартала; |
|  | – граница населенного пункта; |
|  | – ось проектируемого линейного объекта; |
| 61:18:060020 | – номер кадастрового квартала; |
|  | – граница образуемого земельного участка из земель, государственная собственность на которые не разграничена на период строительства линейного объекта; |
|  | – граница использования частей земельных участков на период строительства линейного объекта; |
| :ЗУ1 | – условный номер образуемого земельного участка из земель, государственная собственность на которые не разграничена; |
| :7/чзу1 | – условный номер части земельного участка. |







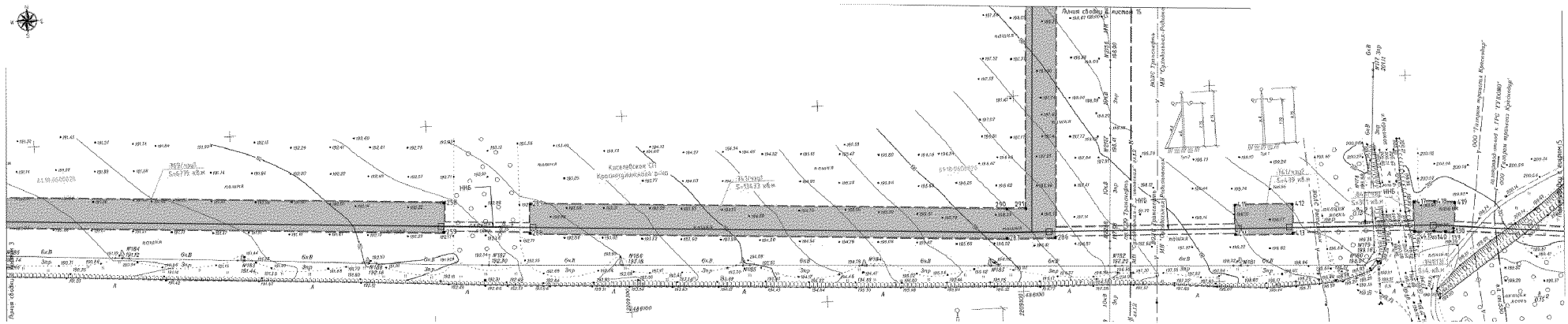
Условные обозначения:

- | | |
|---|--|
|  | – граница подготовки проекта межевания; |
|  | – ось проектируемого линейного объекта; |
| 61:18:0600020 | – номер кадастрового квартала; |
|  | – граница использования частей земельных участков на период строительства линейного объекта; |
| :7/чзу1 | – условный номер части земельного участка. |






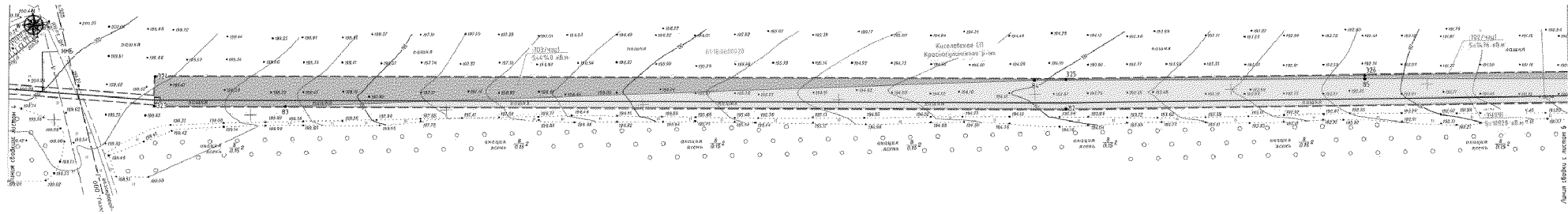
Условные обозначения:

- | | |
|---|---|
|  | – граница подготовки проекта межевания; |
|  | – ось проектируемого линейного объекта; |
| 61:18:060020 | – номер кадастрового квартала; |
|  | – граница образуемого земельного участка из земель, государственная собственность на которые не разграничена на период строительства линейного объекта; |
|  | – граница использования частей земельных участков на период строительства линейного объекта; |
| :ЗУ1 | – условный номер образуемого земельного участка из земель, государственная собственность на которые не разграничена; |
| :7/чз1 | – условный номер части земельного участка. |






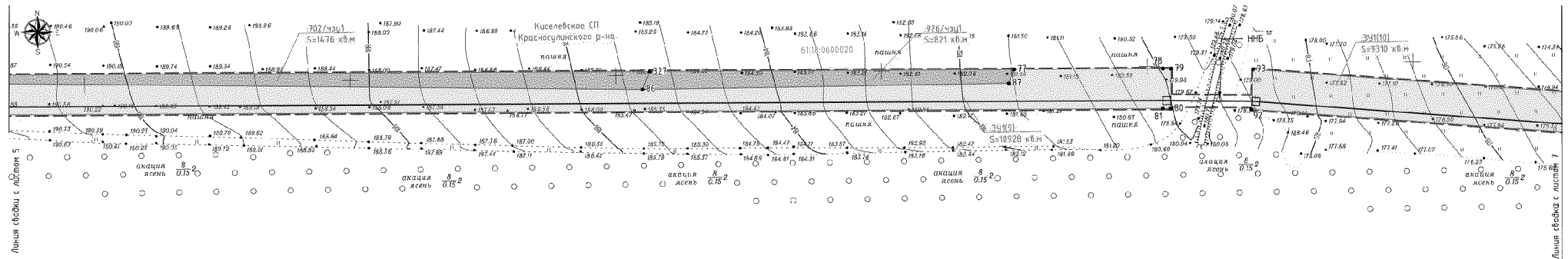
Условные обозначения:

- | | |
|--|--|
| 

61:18:0600020

:7/чз1 | <ul style="list-style-type: none"> – граница подготовки проекта межевания; – ось проектируемого линейного объекта; – номер кадастрового квартала; – граница использования частей земельных участков на период строительства линейного объекта; – условный номер части земельного участка. |
|--|--|







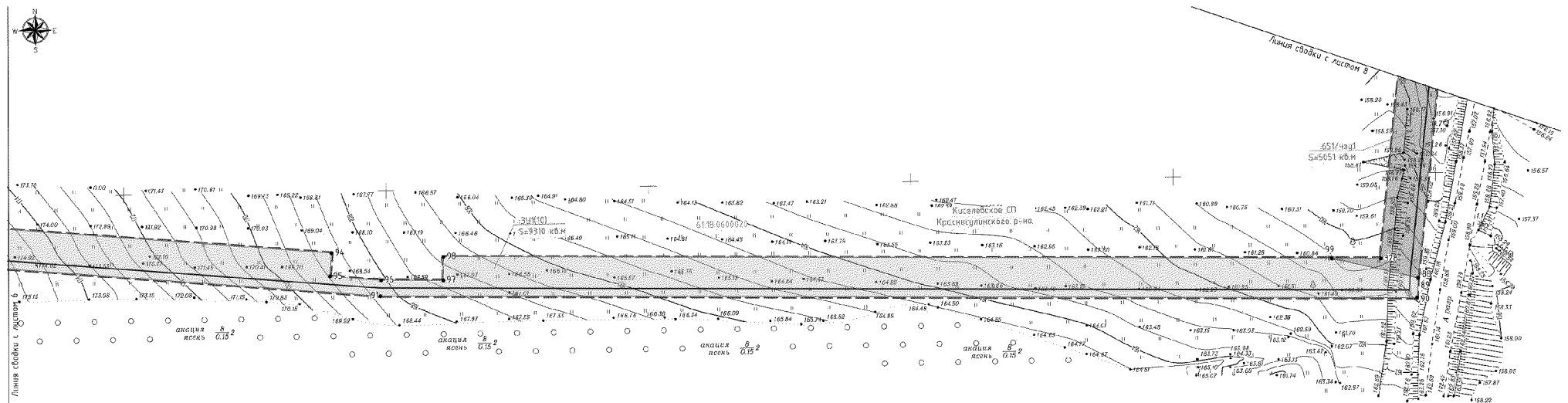
Условные обозначения:

- | | |
|--|--|
| 
61:18:0600020 | – граница подготовки проекта межевания;
– ось проектируемого линейного объекта; |
|  | – номер кадастрового квартала; |
|  | – граница образуемого земельного участка из земель, государственная собственность на которые не разграничена на период строительства линейного объекта; |
| :ЗУ1 | – граница использования частей земельных участков на период строительства линейного объекта; |
| :7/чзу1 | – условный номер образуемого земельного участка из земель, государственная собственность на которые не разграничена;
– условный номер части земельного участка. |







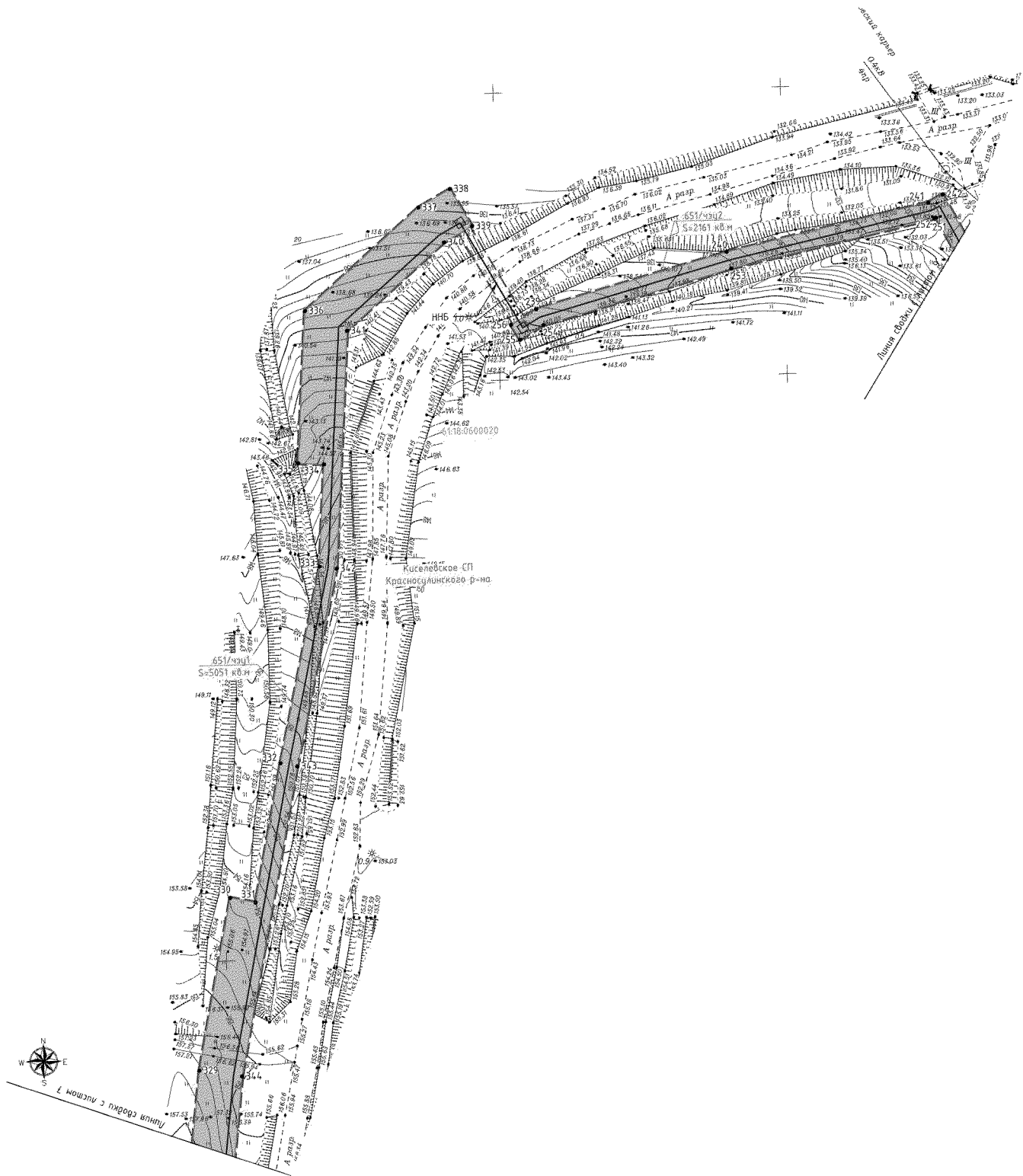
Условные обозначения:

- | | |
|---|---|
|  | – граница подготовки проекта межевания; |
|  | – ось проектируемого линейного объекта; |
| 61:18:0600020 | – номер кадастрового квартала; |
|  | – граница образуемого земельного участка из земель, государственная собственность на которые не разграничена на период строительства линейного объекта; |
|  | – граница использования частей земельных участков на период строительства линейного объекта; |
| :ЗУ1 | – условный номер образуемого земельного участка из земель, государственная собственность на которые не разграничена; |
| :7/чзу1 | – условный номер части земельного участка. |






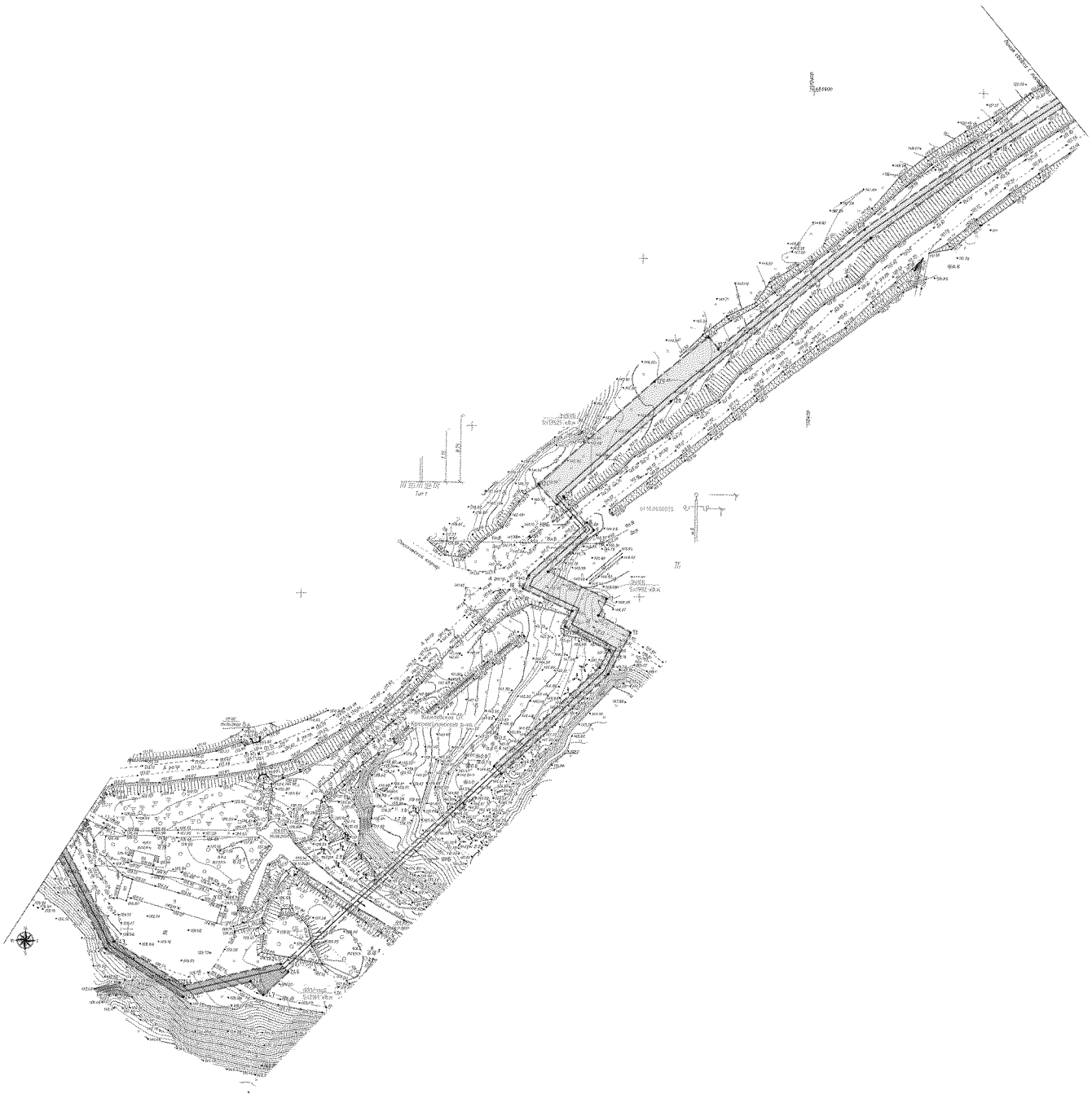
Условные обозначения:

- | | |
|---|---|
| 

61:18:0600020


:ЗУ1
:7/чзу1 | <ul style="list-style-type: none"> – граница подготовки проекта межевания; – ось проектируемого линейного объекта; – номер кадастрового квартала; – граница образуемого земельного участка из земель, государственная собственность на которые не разграничена на период строительства линейного объекта; – граница использования частей земельных участков на период строительства линейного объекта; – условный номер образуемого земельного участка из земель, государственная собственность на которые не разграничена; – условный номер части земельного участка. |
|---|---|








Условные обозначения:

-  – граница подготовки проекта межевания;
-  – ось проектируемого линейного объекта;
- 61:18:0600020 – номер кадастрового квартала;
-  – граница использования частей земельных участков на период строительства линейного объекта;
- :7/чзу1 – условный номер части земельного участка.







Условные обозначения:

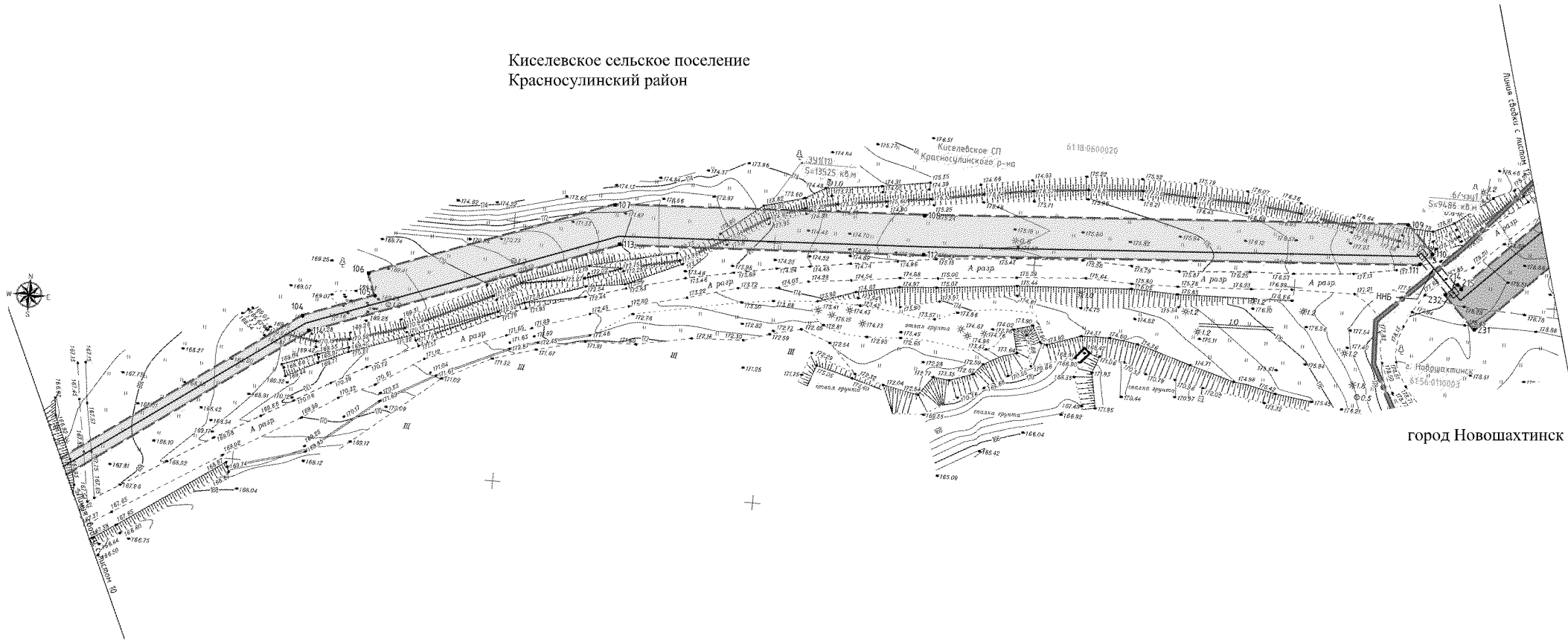
- | | |
|---|---|
|  | – граница подготовки проекта межевания; |
|  | – ось проектируемого линейного объекта; |
| 61:18:0600020 | – номер кадастрового квартала; |
|  | – граница образуемого земельного участка из земель, государственная собственность на которые не разграничена на период строительства линейного объекта; |
|  | – граница использования частей земельных участков на период строительства линейного объекта; |
| :3У1 | – условный номер образуемого земельного участка из земель, государственная собственность на которые не разграничена; |
| :7/чзу1 | – условный номер части земельного участка. |



Условные обозначения:








- | | |
|---|---|
|  | – граница подготовки проекта межевания; |
|  | – ось проектируемого линейного объекта; |
| 61:18:0600020 | – номер кадастрового квартала; |
|  | – граница образуемого земельного участка из земель, государственная собственность на которые не разграничена на период строительства линейного объекта; |
|  | – граница использования частей земельных участков на период строительства линейного объекта; |
| :3У1 | – условный номер образуемого земельного участка из земель, государственная собственность на которые не разграничена; |
| :7/чзу1 | – условный номер части земельного участка. |

Киселевское сельское поселение
Красносулинский район











город Новошахтинск

Условные обозначения:






	– граница подготовки проекта межевания;
	– граница кадастрового квартала;
	– граница населенного пункта;
	– граница муниципального образования;
	– ось проектируемого линейного объекта;
61:18:0600020	– номер кадастрового квартала;
	– граница образуемого земельного участка из земель, государственная собственность на которые не разграничена на период строительства линейного объекта;
	– граница использования частей земельных участков на период строительства линейного объекта;
:ЗУ1	– условный номер образуемого земельного участка из земель, государственная собственность на которые не разграничена;
:7/чзу1	– условный номер части земельного участка.

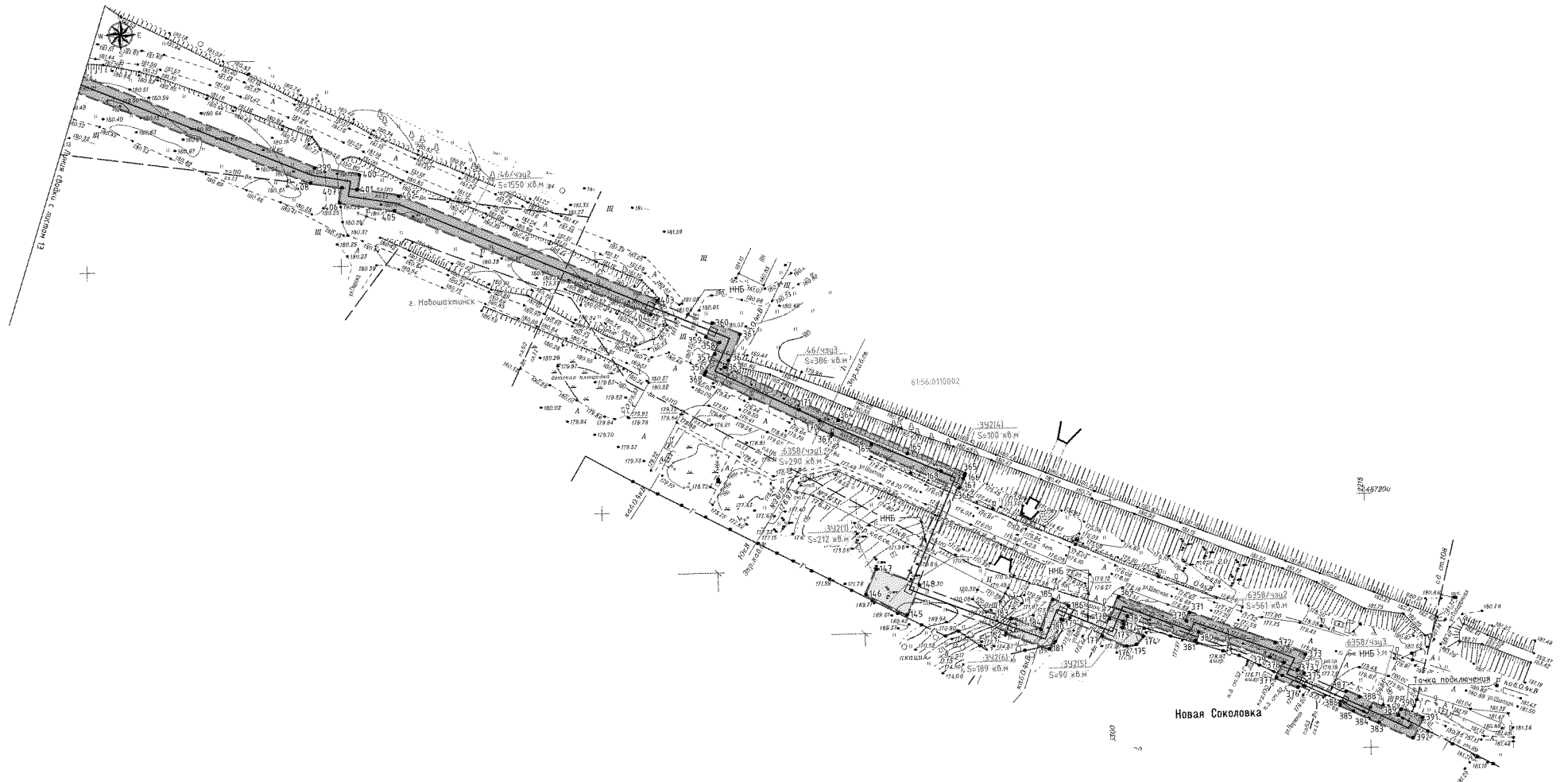
Условные обозначения:

	– граница подготовки проекта межевания;
	– граница кадастрового квартала;
	– граница населенного пункта;
	– граница муниципального образования;
	– ось проектируемого линейного объекта;
61:18:0600020	– номер кадастрового квартала;
	– граница образуемого земельного участка из земель, государственная собственность на которые не разграничена на период строительства линейного объекта;
	– граница использования частей земельных участков на период строительства линейного объекта;
:ЗУ1	– условный номер образуемого земельного участка из земель, государственная собственность на которые не разграничена;
:7/чзу1	– условный номер части земельного участка.







Условные обозначения:




	– граница подготовки проекта межевания;
	– граница кадастрового квартала;
	– ось проектируемого линейного объекта;
61:18:0600020	– номер кадастрового квартала;
	– граница образуемого земельного участка из земель, государственная собственность на которые не разграничена на период строительства линейного объекта;
	– граница использования частей земельных участков на период строительства линейного объекта;
:ЗУ1	– условный номер образуемого земельного участка из земель, государственная собственность на которые не разграничена;
:7/чзу1	– условный номер части земельного участка.






Условные обозначения:

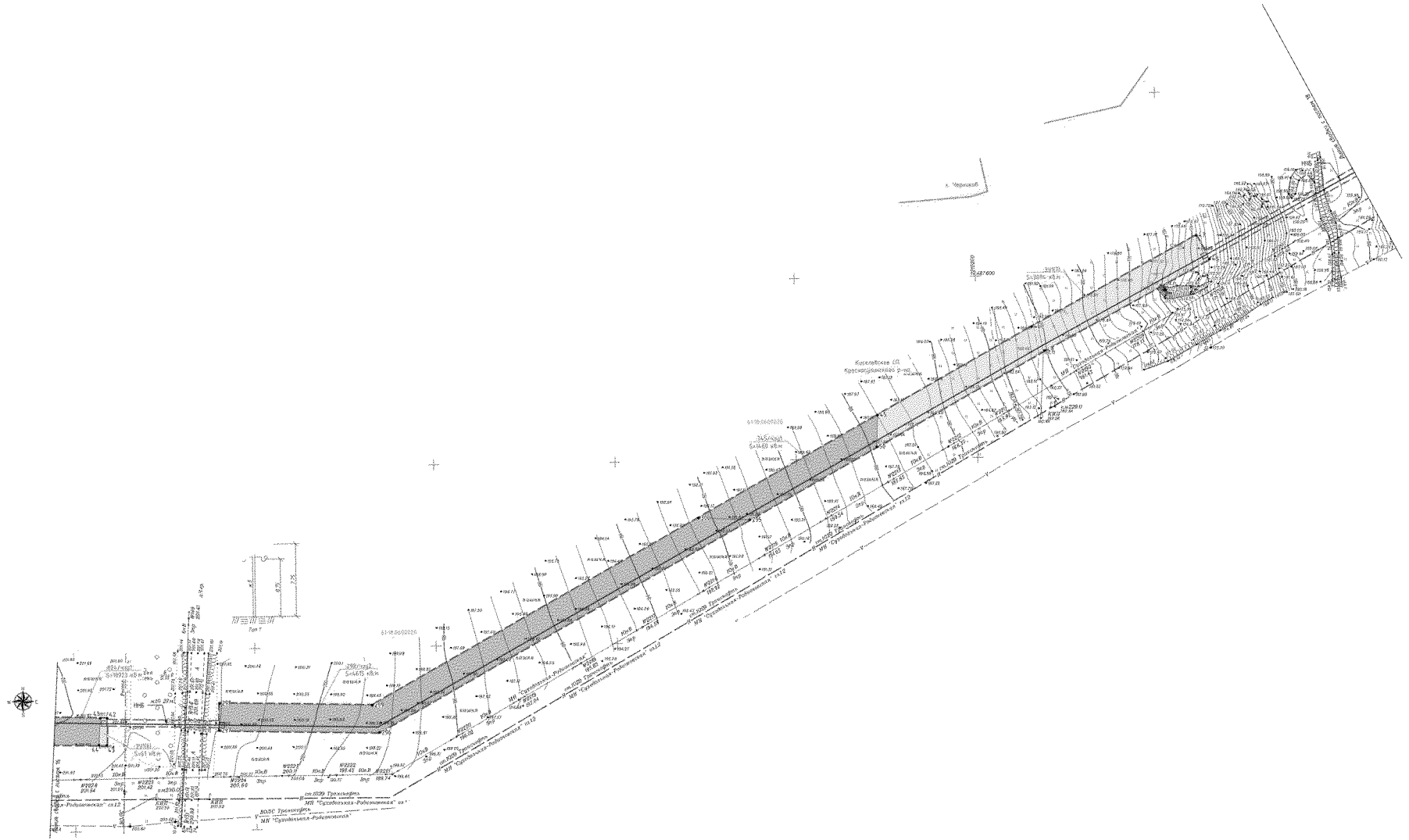
	– граница подготовки проекта межевания;
	– ось проектируемого линейного объекта;
61:18:0600020	– номер кадастрового квартала;
	– граница образуемого земельного участка из земель, государственная собственность на которые не разграничена на период строительства линейного объекта;
	– граница использования частей земельных участков на период строительства линейного объекта;
:ЗУ1	– условный номер образуемого земельного участка из земель, государственная собственность на которые не разграничена;
:7/чзу1	– условный номер части земельного участка.

Условные обозначения:






- | | |
|---|--|
|  | – граница подготовки проекта межевания; |
|  | – ось проектируемого линейного объекта; |
| 61:18:0600020 | – номер кадастрового квартала; |
|  | – граница использования частей земельных участков на период строительства линейного объекта; |
| :7/чз1 | – условный номер части земельного участка. |

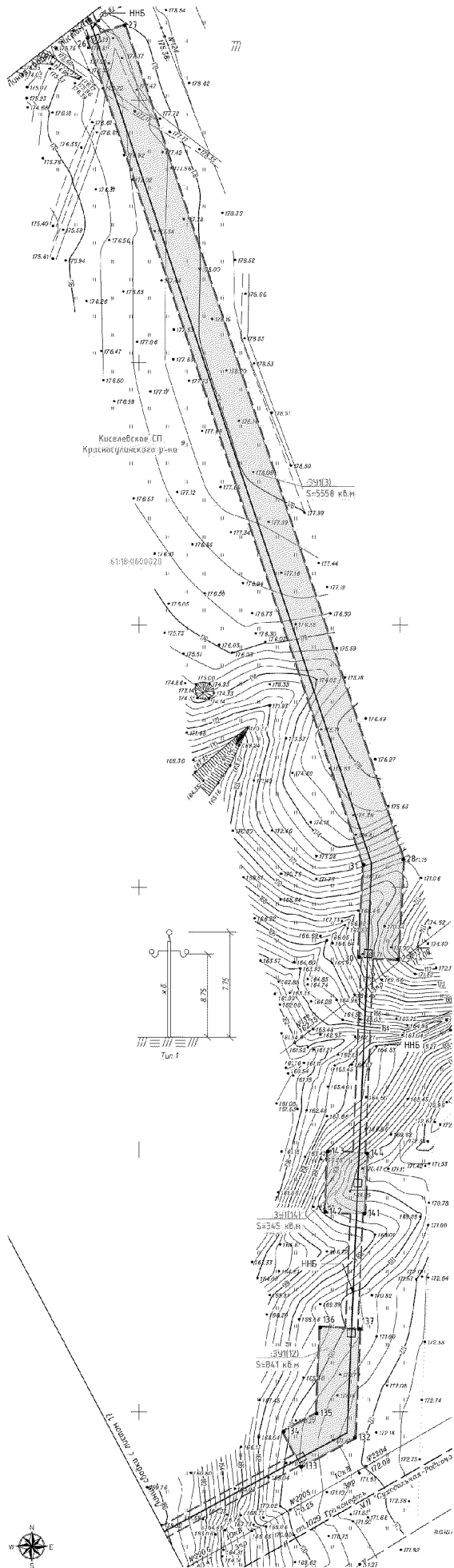
Условные обозначения:

	– граница подготовки проекта межевания;
	– ось проектируемого линейного объекта;
61:18:0600020	– номер кадастрового квартала;
	– граница использования частей земельных участков на период строительства линейного объекта;
:7/чзу1	– условный номер части земельного участка.






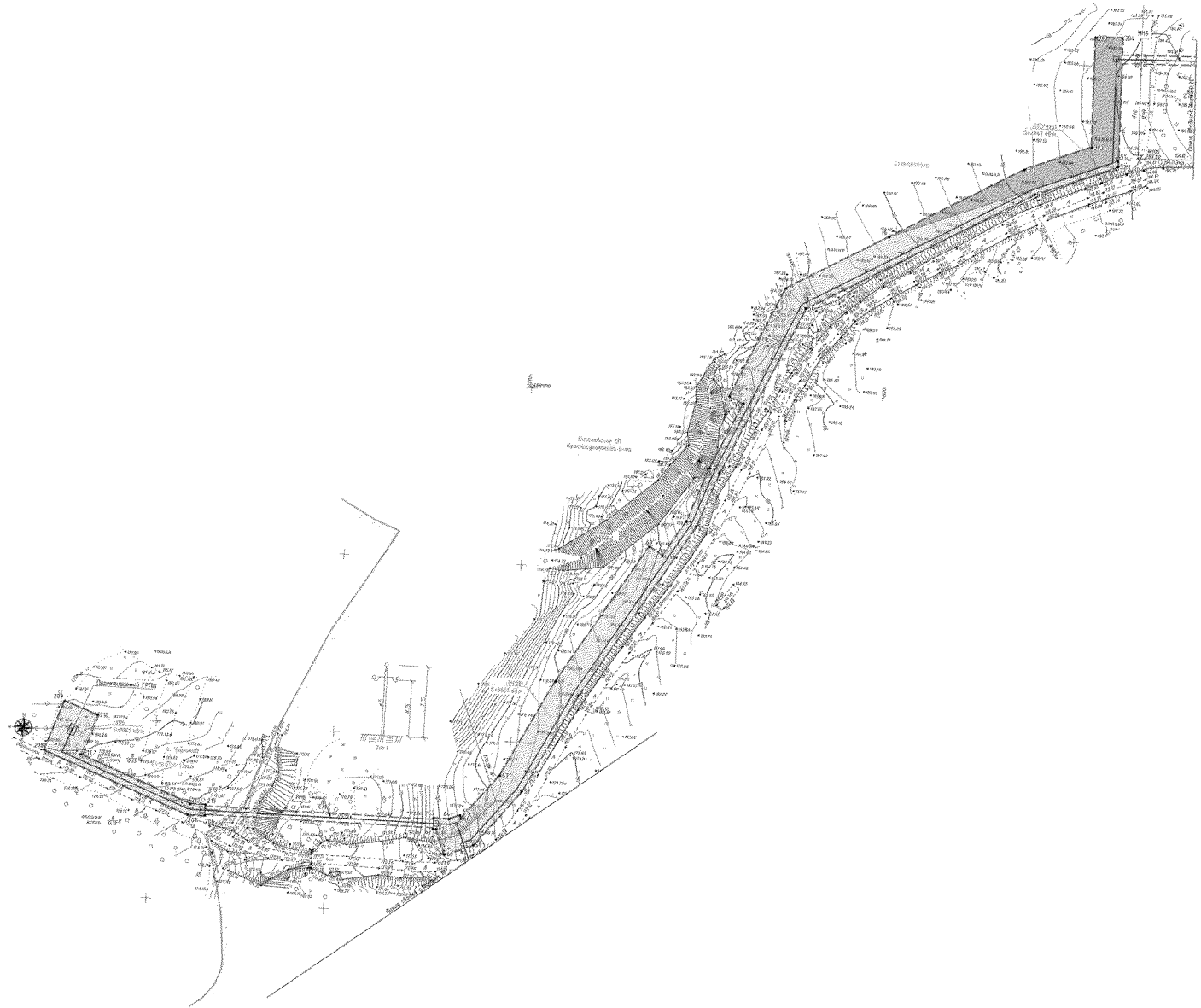
Условные обозначения:

	– граница подготовки проекта межевания;
	– граница населенного пункта;
	– ось проектируемого линейного объекта;
61:18:0600020	– номер кадастрового квартала;
	– граница образуемого земельного участка из земель, государственная собственность на которые не разграничена на период строительства линейного объекта;
	– граница использования частей земельных участков на период строительства линейного объекта;
:3У1	– условный номер образуемого земельного участка из земель, государственная собственность на которые не разграничена;
:7/чзу1	– условный номер части земельного участка.









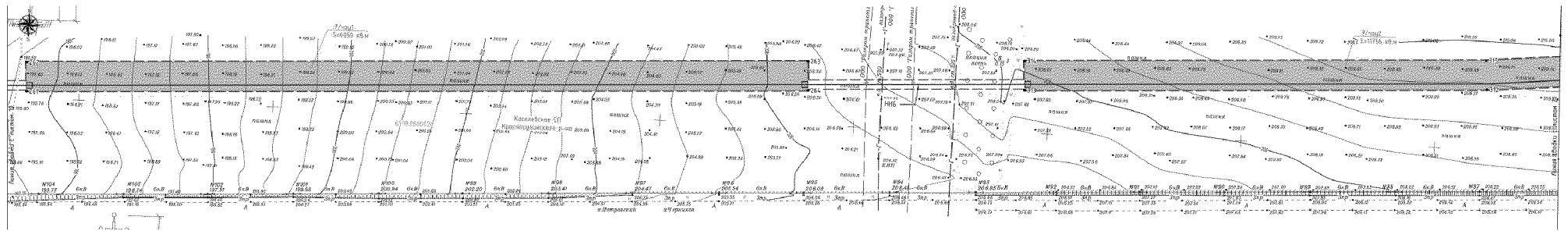
Условные обозначения:

-  – граница подготовки проекта межевания;
-  – ось проектируемого линейного объекта;
- 61:18:0600020 – номер кадастрового квартала;
-  – граница образуемого земельного участка из земель, государственная собственность на которые не разграничена на период строительства линейного объекта;
- :ЗУ1 – условный номер образуемого земельного участка из земель, государственная собственность на которые не разграничена.






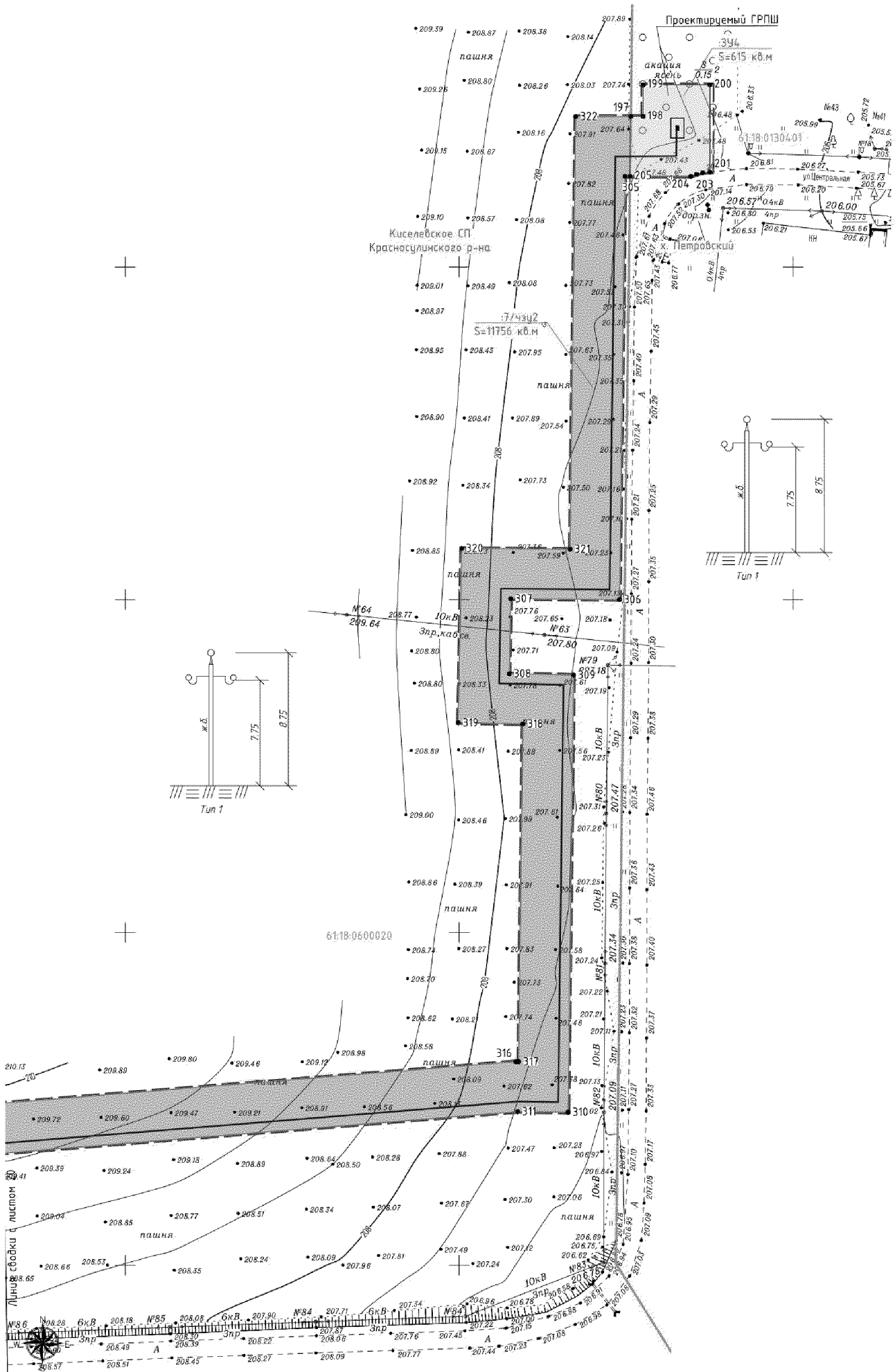
Условные обозначения:

	– граница подготовки проекта межевания;
	– граница кадастрового квартала;
	– граница населенного пункта;
	– ось проектируемого линейного объекта;
61:18:0600020	– номер кадастрового квартала;
	– граница образуемого земельного участка из земель, государственная собственность на которые не разграничена на период строительства линейного объекта;
	– граница использования частей земельных участков на период строительства линейного объекта;
:ЗУ1	– условный номер образуемого земельного участка из земель, государственная собственность на которые не разграничена;
:7/чзу1	– условный номер части земельного участка.









Условные обозначения:

- | | |
|---|--|
| 

61:18:0600020

:7/чзу1 | <ul style="list-style-type: none"> – граница подготовки проекта межевания; – ось проектируемого линейного объекта; – номер кадастрового квартала; – граница использования частей земельных участков на период строительства линейного объекта; – условный номер части земельного участка. |
|---|--|



Условные обозначения:

-  – граница подготовки проекта межевания;
-  – граница кадастрового квартала;
-  – граница населенного пункта;
-  – ось проектируемого линейного объекта;
- 61:18:0600020 – номер кадастрового квартала;
-  – граница образуемого земельного участка из земель, государственная собственность на которые не разграничена на период строительства линейного объекта;
-  – граница использования частей земельных участков на период строительства линейного объекта;
- :ЗУ1 – условный номер образуемого земельного участка из земель, государственная собственность на которые не разграничена;
- :7/чзу1 – условный номер части земельного участка.

Начальник управления
документационного обеспечения
Правительства Ростовской области



В.В. Лозин

Приложение № 5
к постановлению
Правительства
Ростовской области
от 01.11.2021 № 899

ПОЯСНИТЕЛЬНАЯ ЗАПИСКА
к проекту межевания территории
размещения линейного объекта «Газопровод
межпоселковый от Новой Соколовки к х. Богненко, х. Черников,
х. Петровский Красносулинского района Ростовской области»

1. Общие положения

Проект межевания территории размещения линейного объекта «Газопровод межпоселковый от Новой Соколовки к х. Богненко, х. Черников, х. Петровский Красносулинского района Ростовской области» (далее – проект межевания, линейный объект) разработан в целях определения границ территории, необходимой для организации строительства линейного объекта.

Основной задачей проекта межевания является установление границ образуемых земельных участков, границ использования земельных участков или границ действия публичного сервитута в границах зоны планируемого размещения линейного объекта.

Проект межевания выполнен в границах населенных пунктов х. Богненко, х. Черников, х. Петровский Красносулинского района Ростовской области и г. Новошахтинск, а также на территории Киселевского сельского поселения Красносулинского района Ростовской области в границах кадастровых кварталов 61:18:0130101, 61:18:0130102, 61:18:0130103, 61:18:0130201, 61:18:0130401, 61:18:0130402, 61:18:0600020, 61:56:0110002, 61:56:0110003.

Каталог координат земельного участка (:ЗУ1), образуемого на период строительства линейного объекта из земель сельскохозяйственного назначения, государственная собственность на которые не разграничена с видом разрешенного использования – трубопроводный транспорт, на территории Киселевского сельского поселения Красносулинского района Ростовской области на период строительства газопровода, приведен в таблице № 1.

Таблица № 1

№ точки	X	Y
1	2	3
61:18:0600020:ЗУ1(1)		
1	486498,85	2212215,28
2	486557,83	2212277,17

1	2	3
3	486568,26	2212282,61
4	486581,95	2212256,2
5	486591,15	2212260,51
6	486604,24	2212231,16
7	486611,9	2212234,61
8	486643,56	2212268,44
9	486639,14	2212272,5
10	486614,14	2212245,79
11	486598,63	2212280,58
12	486588,64	2212275,9
13	486578,8	2212294,87
14	486554,17	2212282,03
15	486494,51	2212219,42
1	486498,85	2212215,28
Площадь контура – 1 992 кв. метра		
61:18:0600020:3У1(2)		
16	486247,59	2206642,72
17	486262,53	2206642,63
18	486262,24	2206670,94
19	486271,24	2206671,03
20	486270,99	2206694,86
21	486286,71	2206695,35
22	486286,72	2206710,36
23	486255,85	2206709,4
24	486256,37	2206657,67
25	486247,68	2206657,72
16	486247,59	2206642,72
Площадь контура – 1 119 кв. метров		
61:18:0600020:3У1(3)		
26	488223,78	2210380,39
27	488228,55	2210394,61
28	487910,58	2210501,23
29	487872,54	2210499,18
30	487873,35	2210484,2
31	487908,53	2210486,1
26	488223,78	2210380,39
Площадь контура – 5 558 кв. метров		
61:18:0600020:3У1(4)		
32	486280,3	2206854,26
33	486280,74	2206840,5
34	486280,74	2206836,66
35	486295,13	2206836,66

1	2	3
36	486294,65	2206854,1
32	486280,3	2206854,26
Площадь контура – 251 кв. метр		
61:18:0600020 :3У1(5)		
37	486204,57	2208256,13
38	486206,02	2208231,76
39	486221,04	2208231,89
40	486219,58	2208256,26
37	486204,57	2208256,13
Площадь контура – 366 кв. метров		
61:18:0600020:3У1(6)		
41	487362,61	2209714,36
42	487362,52	2209718,18
43	487347,55	2209717,8
44	487347,66	2209713,46
41	487362,61	2209714,36
Площадь контура – 61 кв. метр		
61:18:0600020:3У1(7)		
45	487524,02	2210145
46	487571,67	2210230,59
47	487620,83	2210322,06
48	487607,62	2210329,17
49	487558,47	2210237,73
50	487506,53	2210144,43
45	487524,02	2210145
Площадь контура – 3 094 кв. метра		
61:18:0600020 :3У1(8)		
51	488647,24	2210722,34
52	488644,04	2210722,41
53	488625,75	2210676,62
54	488553,87	2210551,48
55	488458,34	2210508,41
56	488427,34	2210497,07
57	488328,18	2210436,32
58	488272,48	2210407,71
59	488240,68	2210382,28
60	488234,52	2210366,52
61	488248,48	2210361,06
62	488248,47	2210359,2
63	488254,47	2210359,19
64	488254,49	2210367,95
65	488256,77	2210373,93

1	2	3
66	488255,08	2210374,59
67	488280,67	2210395,05
68	488335,53	2210423,23
69	488414,41	2210471,56
70	488409,71	2210479,23
71	488429,96	2210491,64
72	488460,61	2210502,85
73	488498,14	2210519,77
74	488501,84	2210511,57
75	488564,46	2210539,8
76	488596,86	2210596,22
51	488647,24	2210722,34
Площадь контура – 6 601 кв. метр		
61:18:0600020:3У1(9)		
77	486099,72	2210949,84
78	486099,05	2211005,95
79	486098,98	2211009
80	486083,98	2211008,61
81	486084,06	2211005,67
82	486092,26	2210315,62
83	486103,79	2209917,86
84	486107,21	2210299,96
85	486103,6	2210468,26
86	486094,65	2210810,01
87	486094,51	2210947,86
77	486099,72	2210949,84
Площадь контура – 10 928 кв. метров		
61:18:0600020:3У1(10)		
88	486060,05	2211692,86
89	486059,88	2211692,84
90	486052,43	2211692,35
91	486059,95	2211297,21
92	486083,2	2211038,99
93	486098,19	2211039,86
94	486076,67	2211278,83
95	486067,7	2211278,03
96	486065,95	2211297,54
97	486065,5	2211321,23
98	486074,49	2211321,41
99	486068,05	2211659,98
88	486060,05	2211692,86

1	2	3
Площадь контура – 9 310 кв. метров		
61:18:0600020:3У1(11)		
100	487110,9	2212887,76
101	487110,81	2212887,81
102	487133,29	2212930,27
103	487189,78	2213027,88
104	487256,94	2213122,1
105	487266,96	2213149,12
106	487275,4	2213145,98
107	487309,49	2213237,84
108	487315,45	2213356,46
109	487327,54	2213541,42
110	487317,1	2213551,64
111	487312,89	2213547,26
112	487300,47	2213357,33
113	487294,63	2213240,9
114	487251,59	2213124,94
115	487184,73	2213031,14
116	487128,04	2212933,18
117	487041,89	2212770,47
118	486867,26	2212508,89
119	486813,96	2212434,24
120	486715,94	2212317,37
121	486658,78	2212254,42
122	486658,08	2212255,07
123	486654,01	2212250,66
124	486665,79	2212239,82
125	486727,24	2212307,51
126	486753,83	2212339,21
127	486746,94	2212344,99
128	486818,71	2212430,57
129	486872,2	2212505,48
130	487006,49	2212706,63
131	487008,01	2212705,61
100	487110,9	2212887,76
Площадь контура – 13 525 кв. метров		
61:18:0600020:3У1(12)		
132	487690,14	2210482,69
133	487679,17	2210462,23
134	487692,44	2210455,32
135	487699,31	2210468,07
136	487732,22	2210469,49
137	487731,58	2210484,48
132	487690,14	2210482,69

1	2	3
Площадь контура – 841 кв. метр		
61:18:0600020:ЗУ1(13)		
138	486120,82	2209720,6
139	486118,99	2209720,41
140	486119,4	2209716,38
138	486120,82	2209720,6
Площадь контура – 4 кв. метра		
61:18:0600020:ЗУ1(14)		
141	487775,58	2210486,37
142	487776,22	2210471,39
143	487799,2	2210472,38
144	487798,56	2210487,37
141	487775,58	2210486,37
Площадь контура – 345 кв. метров		
Площадь – 53 995 кв. метров		

Каталог координат земельного участка (:ЗУ2), образуемого на период строительства линейного объекта из земель населенных пунктов, государственная собственность на которые не разграничена, с видом разрешенного использования – трубопроводный транспорт, на территории населенного пункта г. Новошахтинск Ростовской области на период строительства газопровода, приведен в таблице № 2.

Таблица № 2

№ точки	X	Y
1	2	3
61:56:0110002:ЗУ2(1)		
145	487156,96	2215218,95
146	487165,41	2215203,01
147	487175,27	2215207,38
148	487168,6	2215224,1
145	487156,96	2215218,95
Площадь контура – 212 кв. метров		
61:56:0110002:ЗУ2(2)		
149	487377,87	2214844,07
150	487382,12	2214804,56
151	487382,11	2214809,83
152	487380,6	2214831,72
149	487377,87	2214844,07
Площадь контура – 32 кв. метра		
61:56:0110002:ЗУ2(3)		
153	487393,15	2214744,66
154	487414,98	2214656,17
155	487417,46	2214649,64

1	2	3
156	487427,36	2214653,35
157	487442,11	2214615,79
158	487444,18	2214610,12
159	487445,66	2214623,18
160	487430,79	2214661,05
161	487420,95	2214657,36
162	487420,72	2214657,96
163	487395,51	2214760,14
164	487395,39	2214758,17
153	487393,15	2214744,66
Площадь контура – 935 кв. метров		
61:56:0110002:3У2(4)		
165	487220,43	2215220,7
166	487211,19	2215242,93
167	487209,99	2215242,4
168	487213,19	2215233,75
169	487224,47	2215206,72
170	487234,36	2215186,5
171	487238,78	2215178,66
165	487220,43	2215220,7
Площадь контура – 100 кв. метров		
61:56:0110002:3У2(5)		
172	487151,05	2215304,01
173	487149,66	2215303,38
174	487146,06	2215311,59
175	487143,01	2215308,82
176	487142,41	2215304,97
177	487146,61	2215295,41
178	487153,33	2215298,45
172	487151,05	2215304,01
Площадь контура – 90 кв. метров		
61:56:0110002:3У2(6)		
179	487153,33	2215280,06
180	487153,55	2215279,54
181	487142,11	2215274,61
182	487148,85	2215257,62
183	487154,43	2215259,84
184	487149,84	2215271,41
185	487161,47	2215276,42
186	487158,82	2215282,47
179	487153,33	2215280,06
Площадь контура – 189 кв. метров		
Площадь участка – 1 558 кв. метров		

Каталог координат земельного участка (:ЗУ3), образуемого на период строительства линейного объекта из земель населенных пунктов, государственная собственность на которые не разграничена, с видом разрешенного использования – трубопроводный транспорт, на территории населенного пункта х. Богненко Красносулинского района Ростовской области на период строительства газопровода, приведен в таблице № 3.

Таблица № 3

№ точки	X	Y
1	2	3
61:18:0130201:ЗУ3		
187	486226,13	2206657,84
188	486221,03	2206638,62
189	486213,29	2206631,06
190	486210,7	2206620,74
191	486228,38	2206616,31
192	486229,24	2206626,59
193	486229,98	2206632,41
194	486228,89	2206632,68
195	486233,44	2206651,8
196	486233,47	2206657,8
187	486226,13	2206657,84
Площадь – 481 кв. метр		

Каталог координат земельного участка (:ЗУ4), образуемого на период строительства линейного объекта из земель населенных пунктов, государственная собственность на которые не разграничена, с видом разрешенного использования – трубопроводный транспорт, на территории населенного пункта х. Петровский Красносулинского района Ростовской области на период строительства газопровода, приведен в таблице № 4.

Таблица № 4

№ точки	X	Y
1	2	3
61:18:0130401:ЗУ4		
197	489045,22	2211751,42
198	489045,23	2211755,11
199	489054,74	2211755,11
200	489054,74	2211775,11
201	489028,48	2211775,11
202	489028,27	2211772,93
203	489027,82	2211771,12

1	2	3
204	489027,21	2211769,36
205	489027,21	2211751,19
197	489045,22	2211751,42
Площадь – 615 кв. метров		

Каталог координат земельного участка (:3У5), образуемого на период строительства линейного объекта из земель населенных пунктов, государственная собственность на которые не разграничена, с видом разрешенного использования – трубопроводный транспорт, на территории населенного пункта х. Черников Красносулинского района Ростовской области на период строительства газопровода, приведен в таблице № 5.

Таблица № 5

№ точки	X	Y
1	2	3
61:18:0130102:3У5		
206	488248,26	2210230,39
207	488248,24	2210220,61
208	488279,85	2210137,83
209	488307,72	2210147,77
210	488301,13	2210166,64
211	488278,37	2210158,52
212	488254,24	2210221,72
213	488254,26	2210230,38
206	488248,26	2210230,39
Площадь – 1 061 кв. метр		

Каталог координат границ использования земельных участков на период строительства газопровода представлен в таблице № 6.

Таблица № 6

№ точки	X	Y
1	2	3
Земельный участок КН 61:18:0600020:769		
Граница использования (:769/чзу1)		
257	486188,85	2208756,63
258	486160,52	2209207,39
259	486145,55	2209206,45
260	486173,88	2208755,69
257	486188,85	2208756,63
Площадь – 6 775 кв. метров		

1	2	3
Земельный участок КН 61:18:0600020:993 (ЕЗ 61:18:0600020:7)		
Граница использования (:7/чзу1)		
261	488703,56	2210772,79
262	488718,55	2210772,25
263	488733,03	2211175,32
264	488718,04	2211175,86
261	488703,56	2210772,79
Площадь – 6 050 кв. метров		
Земельный участок КН 61:18:0600020:589 (ЕЗ 61:18:0600020:7)		
Граница использования (:7/чзу2)		
205	489027,21	2211751,19
305	489027,21	2211749,69
306	488900,01	2211748,02
307	488900,29	2211715,45
308	488877,73	2211715,02
309	488877,36	2211734,27
310	488745,99	2211732,63
311	488746,18	2211717,51
312	488730,63	2211526,09
313	488722,06	2211287,59
314	488737,05	2211287,05
315	488745,61	2211525,21
316	488761,18	2211716,99
317	488761,17	2211717,82
318	488862,65	2211719,09
319	488863,02	2211699,73
320	488915,42	2211700,74
321	488915,14	2211733,22
322	489045,16	2211734,92
197	489045,22	2211751,42
205	489027,21	2211751,19
Площадь – 11 756 кв. метров		
Земельный участок КН 61:18:0600020:594 (ЕЗ 61:18:0600020:7)		
Граница использования (:7/чзу3)		
131	487008,01	2212705,61
345	487013,97	2212701,63
346	487054,79	2212762,77
347	487118,76	2212883,6
100	487110,9	2212887,76
131	487008,01	2212705,61
Площадь – 2 190 кв. метров		

1	2	3
Земельный участок КН 61:18:0600020:859		
Граница использования (:859/чзу1)		
265	486269,05	2207126,72
266	486275,45	2207006,55
32	486280,3	2206854,26
36	486294,65	2206854,1
267	486290,44	2207007,19
268	486284,07	2207126,65
265	486269,05	2207126,72
Площадь – 4 041 кв. метр		
Земельный участок КН 61:18:0600020:916		
Граница использования (:916/чзу1)		
269	486261,91	2207260,62
270	486264,34	2207215,09
265	486269,05	2207126,72
268	486284,07	2207126,65
271	486279,31	2207215,89
272	486276,93	2207260,63
269	486261,91	2207260,62
Площадь – 2 011 кв. метров		
Земельный участок КН 61:18:0600020:70 (ЕЗ 61:18:0600020:579)		
Граница использования (:579/чзу1)		
272	486276,93	2207260,63
273	486258,65	2207603,54
274	486252,09	2207712,85
275	486237,12	2207711,95
276	486243,68	2207602,7
269	486261,91	2207260,62
272	486276,93	2207260,63
Площадь – 6 784 кв. метра		
Земельный участок КН 61:18:0600020:278 (ЕЗ 61:18:0600020:298)		
Граница использования (:298/чзу1)		
38	486206,02	2208231,76
277	486224,59	2207920,56
278	486234,69	2207752,29
279	486249,67	2207753,19
280	486239,56	2207921,45
39	486221,04	2208231,89
38	486206,02	2208231,76
Площадь – 7 198 кв. метров		

1	2	3
Земельный участок КН 61:18:0600020:282 (ЕЗ 61:18:0600020:298)		
Граница использования (:298/чзу2)		
295	487467,25	2210073,87
296	487352,7	2209868,1
297	487354,96	2209779,84
298	487369,96	2209780,22
299	487367,8	2209864,39
300	487468,66	2210045,55
295	487467,25	2210073,87
Площадь – 4 615 кв. метров		
Земельный участок КН 61:18:0600020:968		
Граница использования (:968/чзу1)		
40	486219,58	2208256,26
281	486206,15	2208481,33
282	486192,51	2208698,33
283	486177,54	2208697,39
284	486191,18	2208480,41
37	486204,57	2208256,13
40	486219,58	2208256,26
Площадь – 6 636 кв. метров		
Земельный участок КН 61:18:0600020:741		
Граница использования (:741/чзу1)		
285	486768,49	2209551,93
286	486126,68	2209517,66
287	486127,53	2209493,04
288	486142,8	2209250,24
289	486157,77	2209251,18
290	486142,52	2209493,77
291	486142,18	2209503,47
292	486769,09	2209536,94
285	486768,49	2209551,93
Площадь контура – 13 433 кв. метра		
Граница использования (:741/чзу2)		
411	486138,49	2209609,91
412	486137,47	2209639,18
413	486122,48	2209638,66
414	486123,5	2209609,39
411	486138,49	2209609,91
Площадь контура – 439 кв. метров		
Площадь – 13 872 кв. метра		

1	2	3
Земельный участок КН 61:18:0600020:824		
Граница использования (:824/чзу1)		
292	486769,09	2209536,94
293	487366,27	2209568,83
41	487362,61	2209714,36
44	487347,66	2209713,46
294	487351	2209583,04
285	486768,49	2209551,93
292	486769,09	2209536,94
Площадь – 10 923 кв. метра		
Земельный участок КН 61:18:0600020:745		
Граница использования (:745/чзу1)		
300	487468,66	2210045,55
45	487524,02	2210145
50	487506,53	2210144,43
295	487467,25	2210073,87
300	487468,66	2210045,55
Площадь – 1 460 кв. метров		
Земельный участок КН 61:18:0600020:621 (ЕЗ 61:18:0600020:617)		
Граница использования (:617/чзу1)		
76	488596,86	2210596,22
301	488639,28	2210670,07
302	488654,11	2210707,18
303	488716,16	2210705,79
304	488716,7	2210720,78
51	488647,24	2210722,34
76	488596,86	2210596,22
Площадь – 2 041 кв. метр		
Земельный участок КН 61:18:0600020:703		
Граница использования (:703/чзу1)		
85	486103,6	2210468,26
84	486107,21	2210299,96
83	486103,79	2209917,86
323	486105,73	2209851,04
324	486120,71	2209852,01
325	486107,26	2210315,92
326	486105,45	2210468,3
85	486103,6	2210468,26
Площадь – 4 140 кв. метров		
Земельный участок КН 61:18:0600020:702		
Граница использования (:702/чзу1)		
86	486094,65	2210810,01

1	2	3
85	486103,6	2210468,26
326	486105,45	2210468,3
327	486101,35	2210812,75
86	486094,65	2210810,01
Площадь – 1 476 кв. метров		
Земельный участок КН 61:18:0600020:926		
Граница использования (:926/чзу1)		
87	486094,51	2210947,86
86	486094,65	2210810,01
327	486101,35	2210812,75
77	486099,72	2210949,84
87	486094,51	2210947,86
Площадь – 821 кв. метр		
Земельный участок КН 61:18:0600020:651		
Граница использования (:651/чзу1)		
99	486068,05	2211659,98
328	486067,7	2211678,65
329	486162,08	2211689,62
330	486221,97	2211701,78
331	486220,18	2211710,6
332	486268,47	2211720,41
333	486336,61	2211735,65
334	486372,11	2211738,08
335	486372,72	2211729,1
336	486425,73	2211732,72
337	486460,81	2211773,05
338	486467,01	2211784,2
339	486453,96	2211791,58
340	486448,46	2211781,71
341	486418,49	2211747,26
342	486335,74	2211741,61
343	486267,22	2211726,28
344	486159,71	2211704,44
88	486060,05	2211692,86
99	486068,05	2211659,98
Площадь контура – 5 051 кв. метр		
Граница использования (:651/чзу2)		
239	486424,45	2211813,26
240	486442,87	2211879,95
241	486458,43	2211950,39
242	486461,14	2211955,59
243	486392,41	2211991,68

1	2	3
244	486366,69	2212033,83
245	486380,51	2212090,42
246	486375,84	2212094,88
247	486362,04	2212080,4
248	486370,03	2212072,79
249	486360,27	2212032,84
250	486388,16	2211987,14
251	486453,06	2211953,06
252	486452,74	2211952,45
253	486437,04	2211881,4
254	486418,88	2211815,62
255	486413,99	2211807,3
256	486419,21	2211804,34
239	486424,45	2211813,26
Площадь контура – 2 161 кв. метр		
Площадь – 7 212 кв. метров		
Земельный участок КН 61:56:0000000:6811		
Граница использования (:6811/чзу1)		
158	487444,18	2214610,12
348	487454,01	2214583,26
349	487461,98	2214557,56
350	487453,51	2214554,51
351	487532,1	2214336,74
352	487546,21	2214341,83
353	487467,65	2214559,54
354	487459,7	2214585,18
355	487447,73	2214617,92
159	487445,66	2214623,18
158	487444,18	2214610,12
Площадь – 3 843 кв. метра		
Земельный участок КН 61:56:0000000:6358		
Граница использования (:6358/чзу1)		
171	487238,78	2215178,66
170	487234,36	2215186,5
169	487224,47	2215206,72
168	487213,19	2215233,75
167	487209,99	2215242,4
366	487206,37	2215240,8
367	487228,86	2215191,34
368	487253,58	2215141,78
356	487254,64	2215142,33
171	487238,78	2215178,66

1	2	3
Площадь контура – 290 кв. метров		
Граница использования (:6358/чзу2)		
178	487153,33	2215298,45
369	487161,87	2215302,31
370	487151,62	2215328,73
371	487154,92	2215330,02
372	487142,12	2215363,41
373	487137,33	2215375,14
374	487131,07	2215371,82
375	487129,87	2215374,42
376	487124,42	2215371,91
377	487128,27	2215363,55
378	487134,28	2215366,74
379	487136,54	2215361,2
380	487147,18	2215333,43
381	487143,86	2215332,13
382	487154,22	2215305,44
172	487151,05	2215304,01
178	487153,33	2215298,45
Площадь контура – 561 кв. метр		
Граница использования (:6358/чзу3)		
383	487109,69	2215403,4
384	487111,48	2215399,51
385	487114,51	2215393,45
386	487116,87	2215388,31
387	487122,32	2215390,82
388	487119,92	2215396,05
389	487112,39	2215411,12
390	487114,6	2215412,23
391	487111,18	2215420,6
392	487103,32	2215416,68
383	487109,69	2215403,4
Площадь контура – 211 кв. метров		
Площадь – 1 062 кв. метра		
Земельный участок КН 61:56:0110003:7 (ЕЗ 61:56:0110003:6)		
Граница использования (:6/чзу1)		
214	487306,23	2213562,29
215	487304,63	2213563,85
216	487470,15	2213730,23
217	487589,84	2213881,34
218	487539,05	2214010,83
219	487530,67	2214007,54

1	2	3
220	487525,21	2214021,45
221	487531,8	2214035,59
222	487544,99	2214154,33
223	487536,36	2214156,16
224	487533,59	2214143,43
225	487532,4	2214124,37
226	487535,58	2214124,02
227	487525,94	2214037,23
228	487518,69	2214021,66
229	487572,73	2213883,89
230	487458,92	2213740,21
231	487289,68	2213570,09
232	487302,06	2213557,97
214	487306,23	2213562,29
Площадь контура – 9 486 кв. метров		
Граница использования (:6/чзу2)		
233	487573,89	2214249,01
234	487573,21	2214251,88
235	487568,14	2214267,56
236	487562,43	2214265,71
237	487567,43	2214250,27
238	487567,68	2214249,21
233	487573,89	2214249,01
Площадь контура – 110 кв. метров		
Площадь – 9 596 кв. метров		
Земельный участок КН 61:56:0110002:9 (ЕЗ 61:56:0000000:46)		
Граница использования (:46/чзу1)		
393	487374,95	2214871,09
149	487377,87	2214844,07
152	487380,6	2214831,72
151	487382,11	2214809,83
150	487382,12	2214804,56
394	487385,02	2214777,62
153	487393,15	2214744,66
164	487395,39	2214758,17
163	487395,51	2214760,14
395	487390,94	2214778,67
396	487380,92	2214871,74
393	487374,95	2214871,09
Площадь контура – 692 кв. метра		
Граница использования (:46/чзу2)		
397	487379,04	2214889,15
398	487378,1	2214897,92

1	2	3
399	487338,98	2214990,54
400	487335,84	2215008,07
401	487329,95	2215007,02
402	487327,11	2215023,24
403	487283,18	2215123,83
404	487277,75	2215121,28
405	487321,33	2215021,49
406	487325,07	2215000,05
407	487330,99	2215001,11
408	487333,19	2214988,83
409	487372,23	2214896,4
410	487373,08	2214888,51
397	487379,04	2214889,15
Площадь контура – 1 550 кв. метров		
Граница использования (:46/чзу3)		
165	487220,43	2215220,7
171	487238,78	2215178,66
356	487254,64	2215142,33
357	487261,61	2215145,97
358	487266,07	2215148,03
359	487268,37	2215142,76
360	487273,8	2215145,31
361	487269,11	2215156,05
362	487258,96	2215151,35
363	487256,22	2215149,92
364	487234,28	2215193,92
365	487211,86	2215243,23
166	487211,19	2215242,93
165	487220,43	2215220,7
Площадь контура – 386 кв. метров		
Площадь – 2 628 кв. метров		
Земельный участок КН 61:18:0600020:843		
Граница использования (:843/чзу1)		
140	486119,4	2209716,38
415	486119,99	2209710,56
416	486120,33	2209700,67
417	486135,32	2209701,19
418	486134,96	2209711,58
419	486133,91	2209721,93
138	486120,82	2209720,6
140	486119,4	2209716,38
Площадь – 301 кв. метр		

Перечень земельных участков, частично попадающих в границы полосы отвода размещения линейного объекта, представлен в таблице № 7.

Таблица № 7

№	Кадастровый номер	Категория земель	Вид разрешенного использования	Площадь, кв. метров
1	2	3	4	5
1.	61:18:0600020:70 (ЕЗ 61:18:0600020:579)	земли сельскохозяйственного назначения	для сельскохозяйственного использования	6784
2.	61:18:0600020:278 (ЕЗ61:18:0600020:298)	земли сельскохозяйственного назначения	для сельскохозяйственного использования	7198
3.	61:18:0600020:589 (ЕЗ 61:18:0600020:7)	земли сельскохозяйственного назначения	для сельскохозяйственного использования	11756
4.	61:18:0600020:594 (ЕЗ 61:18:0600020:7)	земли сельскохозяйственного назначения	для сельскохозяйственного использования	2190
5.	61:18:0600020:993 (ЕЗ 61:18:0600020:7)	земли сельскохозяйственного назначения	для сельскохозяйственного использования	6050
6.	61:18:0600020:621 (ЕЗ 61:18:0600020:617)	земли сельскохозяйственного назначения	для сельскохозяйственного производства	2041
7.	61:18:0600020:651	земли сельскохозяйственного назначения	для сельскохозяйственного использования	7212
8.	61:18:0600020:702	земли сельскохозяйственного назначения	для сельскохозяйственного использования	1476
9.	61:18:0600020:703	земли сельскохозяйственного назначения	для сельскохозяйственного использования	4140
10.	61:18:0600020:741	земли сельскохозяйственного назначения	для сельскохозяйственного использования	13872

1	2	3	4	5
11.	61:18:0600020:282 (ЕЗ 61:18:0600020:298)	земли сельскохозяйственного назначения	для сельскохозяйственного использования	4615
12.	61:18:0600020:745	земли сельскохозяйственного назначения	для сельскохозяйственного использования	1460
13.	61:18:0600020:769	земли сельскохозяйственного назначения	для сельскохозяйственного использования	6775
14.	61:18:0600020:824	земли сельскохозяйственного назначения	для сельскохозяйственного использования	10923
15.	61:18:0600020:859	земли сельскохозяйственного назначения	для сельскохозяйственного использования	4041
16.	61:18:0600020:916	земли сельскохозяйственного назначения	для сельскохозяйственного использования	2011
17.	61:18:0600020:926	земли сельскохозяйственного назначения	для сельскохозяйственного использования	821
18.	61:18:0600020:968	земли сельскохозяйственного назначения	для сельскохозяйственного использования	6636
19.	61:56:0000000:6358	земли населенных пунктов	автомобильный транспорт	1062
20.	61:56:0110002:9 (ЕЗ 61:56:0000000:46)	земли населенных пунктов	для размещения перегона от станции «Соколовская» до станции «Несветай»	2628
21.	61:56:0110003:7 (ЕЗ 61:56:0110003:6)	земли населенных пунктов	для размещения промплощадки шахты «Соколовская»	9596
22.	61:56:0000000:6811	земли населенных пунктов	для сельскохозяйственного производства	3843
23.	61:18:0600020:843	земли сельскохозяйственного назначения	для сельскохозяйственного производства	301

Примечание.

Список используемых сокращений:

ЕЗ – единое землепользование;

кв. – квадратный;

КН – кадастровый номер;

ЗУ – земельный участок;

п. – поселок;

с/х – сельскохозяйственный;

х. – хутор;

чзу – часть земельного участка.

Начальник управления
документационного обеспечения
Правительства Ростовской области



В.В. Лозин