



УКАЗ

ГУБЕРНАТОРА РОСТОВСКОЙ ОБЛАСТИ

от 21.05.2024 № 42

г. Ростов-на-Дону

Об установлении особой зоны на отдельной территории Ростовской области

В соответствии с подпунктами «а» и «г» пункта 3 Указа Президента Российской Федерации от 19.10.2022 № 757 «О мерах, осуществляемых в субъектах Российской Федерации в связи с Указом Президента Российской Федерации от 19.10.2022 № 756», решением Оперативного штаба Ростовской области от 10.05.2023 № 2:

1. Установить на территории Ростовской области, прилегающей к административной границе Ростовской области с Донецкой Народной Республикой и административной границе Ростовской области с Луганской Народной Республикой, особую зону в пределах согласно приложению № 1 (далее – особая зона).

2. Установить, что:

2.1. Въезд (проход), временное пребывание и передвижение в особой зоне гражданами Российской Федерации, иностранными гражданами и лицами без гражданства осуществляются по документам, удостоверяющим их личность, за исключением случаев, предусмотренных подпунктом 2.2 настоящего пункта.

2.2. Въезд (проход), временное пребывание и передвижение в особой зоне сотрудниками (работниками) правоохранительных органов, иных государственных органов и военнослужащими при выполнении служебных (должностных) задач (обязанностей) осуществляются по документам, подтверждающим их служебное (должностное) положение.

2.3. Временное пребывание и передвижение лиц, указанных в подпункте 2.1 настоящего пункта, на территории Ростовской области в расположенной в пределах особой зоны стометровой полосе местности, прилегающей к административной границе Ростовской области с Донецкой Народной Республикой и административной границе Ростовской области с Луганской

Народной Республикой (далее – стометровая полоса местности), осуществляются с уведомлением Пограничного управления Федеральной службы безопасности Российской Федерации по Ростовской области или его подразделений по телефонной связи либо при личном обращении по номерам телефонов или адресам соответственно, указанным в приложении № 2 к настоящему указу, не позднее, чем за 12 часов до планируемого времени въезда (прохода) в стометровую полосу местности с указанием следующих сведений в отношении лиц, планирующих временное пребывание (передвижение) в стометровой полосе местности: фамилия, имя, отчество; дата рождения; серия, номер, дата и место выдачи документа, удостоверяющего личность; адрес регистрации по месту жительства; номер телефона; дата и предполагаемое время временного пребывания (передвижения) в стометровой полосе местности.

2.4. Положения подпункта 2.3 настоящего пункта не распространяются на: работников государственных и муниципальных учреждений, выполняющих служебные (должностные) задачи (обязанности);

лиц, осуществляющих въезд (проход) на территорию Ростовской области с территорий Донецкой Народной Республики, Луганской Народной Республики и с территории Ростовской области на территории Донецкой Народной Республики, Луганской Народной Республики в пунктах пропуска и местах пересечения границ, определенных указом Губернатора Ростовской области от 09.03.2023 № 20 «О дополнительных мерах по реализации Указа Президента Российской Федерации от 19 октября 2022 г. № 757»;

граждан, имеющих во владении, пользовании и (или) распоряжении жилые и (или) нежилые помещения, земельные участки, полностью или частично расположенные в стометровой полосе местности.

3. Запретить:

3.1. Въезд (проход), временное пребывание и передвижение в особой зоне лиц, указанных в подпунктах 2.1 и 2.2 пункта 2 настоящего указа, при отсутствии документов, указанных в подпунктах 2.1 и 2.2 пункта 2 настоящего указа соответственно.

3.2. Временное пребывание и передвижение лиц, указанных в подпункте 2.1 пункта 2 настоящего указа (за исключением лиц, указанных в подпункте 2.4 пункта 2 настоящего указа), без уведомления Пограничного управления Федеральной службы безопасности Российской Федерации по Ростовской области или его подразделений в соответствии с подпунктом 2.3 пункта 2 настоящего указа.

4. Рекомендовать Пограничному управлению Федеральной службы безопасности Российской Федерации по Ростовской области (Парамонов А.Е.), Главному управлению Министерства внутренних дел Российской Федерации по Ростовской области (Агарков О.П.) и Управлению Федеральной службы войск национальной гвардии Российской Федерации по Ростовской области (Жигула В.А.) в пределах их компетенции со дня вступления в силу настоящего указа до особого распоряжения обеспечить исполнение пунктов 2, 3 настоящего указа.

5. Рекомендовать главам администраций муниципальных образований в Ростовской области, территории которых расположены в особой зоне, по согласованию с Пограничным управлением Федеральной службы безопасности Российской Федерации по Ростовской области в местах въезда (прохода) в особую зону изготовить и установить предупреждающие знаки, описание которых приведено в приложении № 3 к настоящему указу.

6. Настоящий указ вступает в силу со дня его официального опубликования.

7. Контроль за исполнением настоящего указа возложить на заместителя Губернатора Ростовской области – руководителя аппарата Правительства Ростовской области Артемова В.В.

Губернатор
Ростовской области



В.Ю. Голубев

Указ внесен управлением
по работе с военными органами
и вопросам территориальной обороны
Правительства Ростовской области

Приложение № 1
к указу
Губернатора
Ростовской области
от 21.05.2024 № 42

ПРЕДЕЛЫ

особой зоны, установленной на территории Ростовской области

1. В муниципальном образовании «Чертковский район»:

от точки № 1 (с координатами 49°37'45" северной широты, 40°15'13" восточной долготы) по границе Ростовской области с Воронежской областью до точки № 2 (с координатами 49°34'53" северной широты, 40°25'50" восточной долготы);

далее – от точки № 2 по границе Щедровского сельского поселения с Нагибинским сельским поселением до точки № 3 (с координатами 49°30'28" северной широты, 40°22'05" восточной долготы);

далее – от точки № 3 по границе Маньковского сельского поселения с Нагибинским сельским поселением до точки № 4 (с координатами 49°30'06" северной широты, 40°27'56" восточной долготы);

далее – от точки № 4 по границе Маньковского сельского поселения с Сохрановским сельским поселением до точки № 5 (с координатами 49°26'39" северной широты, 40°26'35" восточной долготы);

далее – от точки № 5 по границе Маньковского сельского поселения с Кутейниковским сельским поселением до точки № 6 (с координатами 49°21'26" северной широты, 40°26'25" восточной долготы);

далее – от точки № 6 по границе Шептуховского сельского поселения с Кутейниковским сельским поселением до точки № 7 (с координатами 49°16'51" северной широты, 40°29'34" восточной долготы);

далее – от точки № 7 по границе Шептуховского сельского поселения с Колодезянским сельским поселением Миллеровского района до точки № 8 (с координатами 49°11'23" северной широты, 40°18'40" восточной долготы);

далее – от точки № 8 по границе Михайлово-Александровского сельского поселения с Колодезянским сельским поселением Миллеровского района до точки № 9 (с координатами 49°08'10" северной широты, 40°17'25" восточной долготы);

далее – от точки № 9 по границе Михайлово-Александровского сельского поселения с Туриловским сельским поселением Миллеровского района до точки № 10 (с координатами 49°08'09" северной широты, 40°03'43" восточной долготы).

2. В муниципальном образовании «Миллеровский район»:

от точки № 1 (с координатами 49°08'09" северной широты, 40°03'43" восточной долготы) по границе Волошинского сельского поселения с Туриловским сельским поселением до точки № 2 (с координатами 49°00'12" северной широты, 40°03'16" восточной долготы);

далее – от точки № 2 по границе Сулинского сельского поселения с Туриловским сельским поселением до точки № 3 (с координатами 49°00'50" северной широты, 40°08'26" восточной долготы);

далее – от точки № 3 по границе Сулинского сельского поселения с Треневским сельским поселением до точки № 4 (с координатами 48°55'34" северной широты, 40°19'31" восточной долготы);

далее – от точки № 4 по границе Сулинского сельского поселения с Миллеровским городским поселением до точки № 5 (с координатами 48°52'51" северной широты, 40°20'17" восточной долготы);

далее – от точки № 5 по границе Сулинского сельского поселения с Верхнеталовским сельским поселением до точки № 6 (с координатами 48°51'17" северной широты, 40°17'25" восточной долготы).

3. В муниципальном образовании «Тарасовский район»:

от точки № 1 (с координатами 48°51'17" северной широты, 40°17'25" восточной долготы) по границе Красновского сельского поселения с Верхнеталовским сельским поселением Миллеровского района до точки № 2 (с координатами 48°47'48" северной широты, 40°18'11" восточной долготы);

далее – от точки № 2 по прямой линии до точки № 3 (с координатами 48°50'12" северной широты, 40°08'30" восточной долготы);

далее – от точки № 3 по прямой линии до точки № 4 (с координатами 48°49'35" северной широты, 40°04'54" восточной долготы);

далее – от точки № 4 по прямой линии до точки № 5 (с координатами 48°48'26" северной широты, 40°04'47" восточной долготы);

далее – от точки № 5 по прямой линии до точки № 6 (с координатами 48°47'30" северной широты, 40°02'10" восточной долготы);

далее – от точки № 6 по прямой линии до точки № 7 (с координатами 48°46'03" северной широты, 40°02'54" восточной долготы);

далее – от точки № 7 по прямой линии до точки № 8 (с координатами 48°44'26" северной широты, 40°04'37" восточной долготы);

далее – от точки № 8 по прямой линии до точки № 9 (с координатами 48°42'57" северной широты, 40°14'54" восточной долготы);

далее – от точки № 9 по границе Красновского сельского поселения с Тарасовским сельским поселением до точки № 10 (с координатами 48°37'54" северной широты, 40°13'06" восточной долготы);

далее – от точки № 10 по границе Красновского сельского поселения с Пиховкинским сельским поселением Каменского района до точки № 11 (с координатами 48°37'48" северной широты, 40°07'54" восточной долготы);

далее – от точки № 11 по границе Зеленовского сельского поселения с Пиховкинским сельским поселением Каменского района до точки № 12 (с координатами 48°31'48" северной широты, 40°08'13" восточной долготы).

4. В муниципальном образовании «Каменский район»:

от точки № 1 (с координатами 48°31'48" северной широты, 40°08'13" восточной долготы) по границе Уляшкинского сельского поселения с Пиховкинским сельским поселением до точки № 2 (с координатами 48°30'42" северной широты, 40°12'59" восточной долготы);

далее – от точки № 2 по границе Уляшкинского сельского поселения с Астаховским сельским поселением до точки № 3 (с координатами 48°26'19" северной широты, 40°09'31" восточной долготы);

далее – от точки № 3 по границе Красновского сельского поселения с Астаховским сельским поселением до точки № 4 (с координатами 48°23'48" северной широты, 40°16'07" восточной долготы);

далее – от точки № 4 по границе Красновского сельского поселения со Старостаничным сельским поселением до точки № 5 (с координатами 48°20'28" северной широты, 40°15'47" восточной долготы);

далее – от точки № 5 по границе Красновского сельского поселения с муниципальным образованием «Город Каменск-Шахтинский» до точки № 6 (с координатами 48°20'45" северной широты, 40°11'40" восточной долготы);

далее – от точки № 6 по границе Красновского сельского поселения с Малокаменским сельским поселением до точки № 7 (с координатами 48°21'44" северной широты, 39°59'56" восточной долготы);

далее – от точки № 7 по границе Красновского сельского поселения с муниципальным образованием «Город Донецк» до точки № 8 (с координатами 48°21'46" северной широты, 39°57'08" восточной долготы);

далее – от точки № 9 (с координатами 48°17'06" северной широты, 40°02'05" восточной долготы) по границе Волченского сельского поселения с Малокаменским сельским поселением до точки № 10 (с координатами 48°15'10" северной широты, 40°10'30" восточной долготы);

далее – от точки № 10 по границе Волченского сельского поселения с муниципальным образованием «Город Каменск-Шахтинский» до точки № 11 (с координатами 48°08'57" северной широты, 40°08'51" восточной долготы);

далее – от точки № 11 по границе Волченского сельского поселения с Комиссаровским сельским поселением Красносулинского района до точки № 12 (с координатами 48°08'12" северной широты, 40°03'13" восточной долготы).

5. В муниципальном образовании «Город Донецк»:

от точки № 1 (с координатами 48°21'46" северной широты, 39°57'08" восточной долготы) по прямой линии до точки № 2 (с координатами 48°21'01" северной широты, 39°58'04" восточной долготы);

далее – от точки № 2 по прямой линии до точки № 3 (с координатами 48°20'30" северной широты, 39°55'57" восточной долготы);

далее – от точки № 3 по прямой линии до точки № 4 (с координатами 48°20'11" северной широты, 39°55'45" восточной долготы);

далее – от точки № 4 по прямой линии до точки № 5 (с координатами 48°19'16" северной широты, 39°55'02" восточной долготы);

далее – от точки № 5 по прямой линии до точки № 6 (с координатами 48°19'31" северной широты, 39°52'21" восточной долготы);

далее – от точки № 6 по прямой линии до точки № 7 (с координатами 48°18'44" северной широты, 39°52'12" восточной долготы);

далее – от точки № 7 по прямой линии до точки № 8 (с координатами 48°18'56" северной широты, 39°53'27" восточной долготы);

далее – от точки № 8 по прямой линии до точки № 9 (с координатами 48°18'32" северной широты, 39°54'39" восточной долготы);

далее – от точки № 9 по прямой линии до точки № 10 (с координатами 48°17'39" северной широты, 39°54'45" восточной долготы);

далее – от точки № 10 по прямой линии до точки № 11 (с координатами 48°17'28" северной широты, 39°55'03" восточной долготы);

далее – от точки № 11 по прямой линии до точки № 12 (с координатами 48°17'24" северной широты, 39°56'05" восточной долготы);

далее – от точки № 12 по прямой линии до точки № 13 (с координатами 48°18'12" северной широты, 39°56'24" восточной долготы);

далее – от точки № 13 по прямой линии до точки № 14 (с координатами 48°18'43" северной широты, 39°57'53" восточной долготы);

далее – от точки № 14 по прямой линии до точки № 15 (с координатами 48°19'13" северной широты, 39°59'13" восточной долготы);

далее – от точки № 15 по прямой линии до точки № 16 (с координатами 48°18'57" северной широты, 40°00'00" восточной долготы);

далее – от точки № 16 по прямой линии до точки № 17 (с координатами 48°18'56" северной широты, 40°00'44" восточной долготы);

далее – от точки № 17 по прямой линии до точки № 18 (с координатами 48°17'06" северной широты, 40°02'05" восточной долготы).

6. В муниципальном образовании «Красносулинский район»:

от точки № 1 (с координатами 48°08'12" северной широты, 40°03'13" восточной долготы) по границе Ковалевского сельского поселения с Комиссаровским сельским поселением до точки № 2 (с координатами 48°05'23" северной широты, 40°03'03" восточной долготы);

далее – от точки № 2 по границе Ковалевского сельского поселения с Долотинским сельским поселением до точки № 3 (с координатами 48°03'16" северной широты, 39°57'30" восточной долготы);

далее – от точки № 3 по границе Ковалевского сельского поселения с муниципальным образованием «Город Гуково» до точки № 4 (с координатами 48°02'45" северной широты, 39°53'60" восточной долготы);

далее – от точки № 5 (с координатами 48°02'18" северной широты, 39°52'46" восточной долготы) по границе Гуково-Гнилушевского сельского поселения с муниципальным образованием «Город Гуково» до точки № 6 (с координатами 48°00'31" северной широты, 39°53'08" восточной долготы);

далее – от точки № 6 по прямой линии до точки № 7 (с координатами 47°58'52" северной широты, 39°53'06" восточной долготы);

далее – от точки № 7 по границе Киселевского сельского поселения с Гуково-Гнилушевским сельским поселением до точки № 8 (с координатами 47°58'10" северной широты, 39°54'01" восточной долготы);

далее – от точки № 8 по границе Киселевского сельского поселения с Ударниковским сельским поселением до точки № 9 (с координатами 47°52'34" северной широты, 39°53'51" восточной долготы);

далее – от точки № 9 по границе Киселевского сельского поселения с муниципальным образованием «Город Новошахтинск» до точки № 10 (с координатами 47°45'49" северной широты, 39°47'16" восточной долготы);

далее – от точки № 10 по границе Киселевского сельского поселения с Болдыревским сельским поселением Родионово-Несветайского района до точки № 11 (с координатами 47°46'29" северной широты, 39°43'42" восточной долготы).

7. В муниципальном образовании «Город Гуково»:
от точки № 1 (с координатами 48°02'45" северной широты, 39°53'60" восточной долготы) по прямой линии до точки № 2 (с координатами 48°02'18" северной широты, 39°52'46" восточной долготы).

8. В муниципальном образовании «Родионово-Несветайский район»:
от точки № 1 (с координатами 47°46'29" северной широты, 39°43'42" восточной долготы) по границе Барило-Крепинского сельского поселения с Болдыревским сельским поселением до точки № 2 (с координатами 47°39'04" северной широты, 39°33'17" восточной долготы);

далее – от точки № 2 по границе Барило-Крепинского сельского поселения с Большекрепинским сельским поселением до точки № 3 (с координатами 47°40'46" северной широты, 39°20'08" восточной долготы).

9. В муниципальном образовании «Куйбышевский район»:
от точки № 1 (с координатами 47°40'46" северной широты, 39°20'08" восточной долготы) по границе Кринично-Лугского сельского поселения с Лысогорским сельским поселением до точки № 2 (с координатами 47°46'32" северной широты, 39°03'25" восточной долготы);

далее – от точки № 2 по границе Куйбышевского сельского поселения с Лысогорским сельским поселением до точки № 3 (с координатами 47°43'10" северной широты, 39°00'10" восточной долготы);

далее – от точки № 3 по границе Куйбышевского сельского поселения с Большекирсановским сельским поселением Матвеево-Курганского района до точки № 4 (с координатами 47°42'59" северной широты, 38°50'39" восточной долготы).

10. В муниципальном образовании «Матвеево-Курганский район»:
от точки № 1 (с координатами 47°42'59" северной широты, 38°50'39" восточной долготы) по границе Алексеевского сельского поселения с Большекирсановским сельским поселением до точки № 2 (с координатами 47°37'53" северной широты, 38°52'18" восточной долготы);

далее – от точки № 2 по границе Алексеевского сельского поселения с Матвеево-Курганским сельским поселением до точки № 3 (с координатами 47°35'57" северной широты, 38°44'49" восточной долготы);

далее – от точки № 3 по границе Новониколаевского сельского поселения с Матвеево-Курганским сельским поселением до точки № 4 (с координатами 47°32'08" северной широты, 38°39'29" восточной долготы);

далее – от точки № 4 по границе Новониколаевского сельского поселения с Малокирсановским сельским поселением до точки № 5 (с координатами 47°31'42" северной широты, 38°34'43" восточной долготы);

далее – от точки № 5 по границе Анастасиевского сельского поселения с Малокирсановским сельским поселением до точки № 6 (с координатами 47°29'28" северной широты, 38°25'57" восточной долготы);

далее – от точки № 6 по границе Екатериновского сельского поселения с Малокирсановским сельским поселением до точки № 7 (с координатами 47°24'28" северной широты, 38°25'13" восточной долготы).

11. В муниципальном образовании «Неклиновский район»:

от точки № 1 (с координатами 47°24'28" северной широты, 38°25'13" восточной долготы) по границе Федоровского сельского поселения с Малокирсановским сельским поселением Матвеево-Курганского района до точки № 2 (с координатами 47°24'03" северной широты, 38°33'56" восточной долготы);

далее – от точки № 2 по границе Федоровского сельского поселения с Андреево-Мелентьевским сельским поселением до точки № 3 (с координатами 47°20'32" северной широты, 38°35'38" восточной долготы);


далее – от точки № 3 по границе Федоровского сельского поселения с Носовским сельским поселением до точки № 4 (с координатами 47°16'30" северной широты, 38°32'37" восточной долготы);

далее – от точки № 4 по границе Васильево-Ханжоновского сельского поселения с Натальевским сельским поселением до точки № 5 (с координатами 47°11'50" северной широты, 38°24'19" восточной долготы);

далее – от точки № 5 по границе Платовского сельского поселения с Натальевским сельским поселением до точки № 6 (с координатами 47°08'21" северной широты, 38°24'44" восточной долготы);

далее – от точки № 6 по береговой линии Таганрогского залива Азовского моря до точки № 7 (с координатами 47°07'09" северной широты, 38°13'51" восточной долготы).

Начальник управления
документационного обеспечения
Правительства Ростовской области



В.В. Лозин


Приложение № 2
к указу
Губернатора
Ростовской области
от 21.05.2024 № 42

ИНФОРМАЦИЯ
о местах нахождения и номерах телефонов
Пограничного управления Федеральной службы
безопасности Российской Федерации по Ростовской
области и его подразделений для уведомления о временном
пребывании и передвижении в расположенной в пределах особой зоны
стометровой полосе местности, прилегающей к административной границе
Ростовской области с Донецкой Народной Республикой и административной
границе Ростовской области с Луганской Народной Республикой

№ п/п	Наименование пограничного органа, подразделения пограничного органа	Адрес места нахождения пограничного органа, подразделения пограничного органа	Номер телефона пограничного органа, подразделения пограничного органа
1	2	3	4
1.	Пограничное управление ФСБ России по Ростовской области	Ростовская область, г. Ростов-на-Дону, пр. Сиверса, д. 20	8 (863) 287-95-97
2.	Отдел (погк) в г. Миллерово	Ростовская область, г. Миллерово, ул. Седова, д. 22	8 (86385) 3-32-60
3.	Отделение в пос. Чертково отдела (погк) в г. Миллерово	Ростовская область, Чертковский район, п. Чертково, ул. Транспортная, д. 101	8 (86387) 2-28-18
4.	Отделение в сл. Волошино отдела (погк) в г. Миллерово	Ростовская область, сл. Волошино, ул. Украинская, д. 80	8 (86385) 5-78-32
5.	Отдел (погк) в г. Каменске- Шахтинском	Ростовская область, г. Каменск-Шахтинский, ул. Героев Пионеров, д. 22	8 (86365) 3-45-33
6.	Отделение в ст. Митякинская отдела (погк) в г. Каменске- Шахтинском	Ростовская область, Тарасовский район, ст. Митякинская, ул. Сосновая, д. 4	8 (86386) 3-42-80

1	2	3	4
7.	Отделение в г. Донецке отдела (погк) в г. Каменске- Шахтинском	Ростовская область, г. Донецк, ул. Обогаителей, д. 9	8 (86368) 2-75-11
8.	Отдел (погк) в г. Гуково	Ростовская область, г. Гуково, ул. Куйбышева, д. 14	8 (86361) 5-09-03
9.	Отделение в г. Новошахтинске отдела (погк) в г. Гуково	Ростовская область, г. Новошахтинск, ул. Дзержинского, д. 18	8 (86369)2-01-68
10.	Отделение в сл. Алексеево- Тузловка отдела (погк) в г. Гуково	Ростовская область, Родионово-Несветайский район, сл. Алексеево- Тузловка, ул. Садовая, д. 14	8 (86340) 2-57-50
11.	Отдел (погк) в г. Таганроге	Ростовская область, г. Таганрог, ул. Александровская, д. 53	8 (8634) 36-20-31
12.	Отделение в с. Куйбышево отдела (погк) в г. Таганроге	Ростовская область, Куйбышевский район, с. Куйбышево, ул. Пролетарская, д. 125	8 (8634) 83-21-66
13.	Отделение в пос. Матвеев-Курган отдела (погк) в г. Таганроге	Ростовская область, Матвеево-Курганский район, п. Матвеев-Курган, ул. Романа Аксенова, д. 20	8 (863) 287-94-53
14.	Отделение в пос. Приазовский отдела (погк) в г. Таганроге	Ростовская область, Неклиновский район, п. Приазовский, ул. Межпоселковая, д. 2а	8 (86347) 5-35-33

Начальник управления
документационного обеспечения
Правительства Ростовской области



В.В. Лозин


Приложение № 3
к указу
Губернатора
Ростовской области
от 21.05.2024 № 42

ОПИСАНИЕ
предупреждающего знака,
устанавливаемого в месте въезда (прохода) в особую зону

1. Предупреждающий знак должен иметь надпись следующего содержания: «Внимание. Въезд (проход) в особую зону. Въезд (проход) по документам, удостоверяющим личность».

2. Предупреждающий знак изготавливается на прямоугольном щите синего цвета, покрытом светоотражающим материалом. Надписи на знаке выполняются белым цветом печатными буквами на русском языке шрифтом «Times New Roman» и выравниваются по центру. Размер знака: высота – 1 метр, ширина – 1,5 метра, размеры букв в надписях: высота – 7 сантиметров, ширина – 3 сантиметра. Расстояние от земли до нижнего края знака – 1,5 метра.

Начальник управления
документационного обеспечения
Правительства Ростовской области



В.В. Лозин