



ПРАВИТЕЛЬСТВО РОСТОВСКОЙ ОБЛАСТИ

ПОСТАНОВЛЕНИЕ

от 29.05.2024 № 331

г. Ростов-на-Дону

**Об утверждении изменений
в документацию по планировке территории,
расположенной в границах муниципальных образований
«Город Ростов-на-Дону» и «Аксайское городское поселение» общей
площадью 367,86 гектара, подлежащей комплексному развитию
в соответствии с решением о комплексном развитии территории**

В соответствии со статьей 45 Градостроительного кодекса Российской Федерации, статьей 8 Федерального закона от 10.07.2023 № 305-ФЗ «О внесении изменений в Градостроительный кодекс Российской Федерации и отдельные законодательные акты Российской Федерации и о признании утратившими силу отдельных положений законодательных актов Российской Федерации», решением о комплексном развитии территории нежилой застройки, расположенной в границах муниципальных образований «Город Ростов-на-Дону» и «Аксайское городское поселение», утвержденным постановлением Правительства Ростовской области от 27.06.2022 № 555 (далее – решение о комплексном развитии территории), распоряжением Правительства Ростовской области от 08.05.2024 № 325 «О некоторых вопросах реализации решения о комплексном развитии территории нежилой застройки, расположенной в границах муниципальных образований «Город Ростов-на-Дону» и «Аксайское городское поселение», и внесении изменений в распоряжение Правительства Ростовской области от 12.08.2022 № 543» Правительство Ростовской области **постановляет:**

1. Утвердить изменения в документацию по планировке территории, расположенной в границах муниципальных образований «Город Ростов-на-Дону» и «Аксайское городское поселение», общей площадью 367,86 гектара, подлежащей комплексному развитию в соответствии с решением о комплексном развитии территории, утвержденную постановлением Правительства Ростовской области от 10.04.2023 № 272 (далее также – документация):

1.1. Наименование документации изложить в редакции:

«Документация по планировке территории, расположенной в границах муниципальных образований «Город Ростов-на-Дону» и «Аксайское городское поселение», подлежащей комплексному развитию в соответствии с решением о комплексном развитии территории».

1.2. Проект планировки территории, расположенной в границах муниципальных образований «Город Ростов-на-Дону» и «Аксайское городское поселение», подлежащей комплексному развитию в соответствии с решением о комплексном развитии территории, в следующем составе:

1.2.1. Чертеж границ существующих и планируемых элементов планировочной структуры согласно приложению № 1.

1.2.2. Чертеж красных линий, границ зон планируемого размещения объектов капитального строительства согласно приложению № 2.

1.2.3. Положение о характеристиках планируемого развития территории, в том числе о плотности и параметрах застройки территории (в пределах, установленных градостроительным регламентом), о характеристиках объектов капитального строительства жилого, производственного, общественно-делового и иного назначения и необходимых для функционирования таких объектов и обеспечения жизнедеятельности граждан объектов коммунальной, транспортной, социальной инфраструктур, в том числе объектов, включенных в программы комплексного развития систем коммунальной инфраструктуры, программы комплексного развития транспортной инфраструктуры, программы комплексного развития социальной инфраструктуры и необходимых для развития территории в границах элемента планировочной структуры, согласно приложению № 3.

1.2.4. Положения об очередности планируемого развития территории, содержащие этапы проектирования, строительства, реконструкции объектов капитального строительства жилого, производственного, общественно-делового и иного назначения и этапы строительства, реконструкции необходимых для функционирования таких объектов и обеспечения жизнедеятельности граждан объектов коммунальной, транспортной, социальной инфраструктур, в том числе объектов, включенных в программы комплексного развития систем коммунальной инфраструктуры, программы комплексного развития транспортной инфраструктуры, программы комплексного развития социальной инфраструктуры, согласно приложению № 4.

1.3. Проект межевания территории, расположенной в границах муниципальных образований «Город Ростов-на-Дону» и «Аксайское городское поселение», подлежащей комплексному развитию в соответствии с решением о комплексном развитии территории, в следующем составе:

1.3.1. Чертеж межевания территории, расположенной в границах муниципальных образований «Город Ростов-на-Дону» и «Аксайское городское поселение», подлежащей комплексному развитию в соответствии с решением о комплексном развитии территории, согласно приложению № 5.

1.3.2. Текстовая часть изменений, вносимых в проект межевания территории, расположенной в границах муниципальных образований «Город Ростов-на-Дону» и «Аксайское городское поселение», подлежащей комплексному развитию в соответствии с решением о комплексном развитии территории, согласно приложению № 6.

2. Настоящее постановление вступает в силу со дня его официального опубликования.

3. Контроль за выполнением настоящего постановления возложить на заместителя Губернатора Ростовской области Сорокина И.Н.

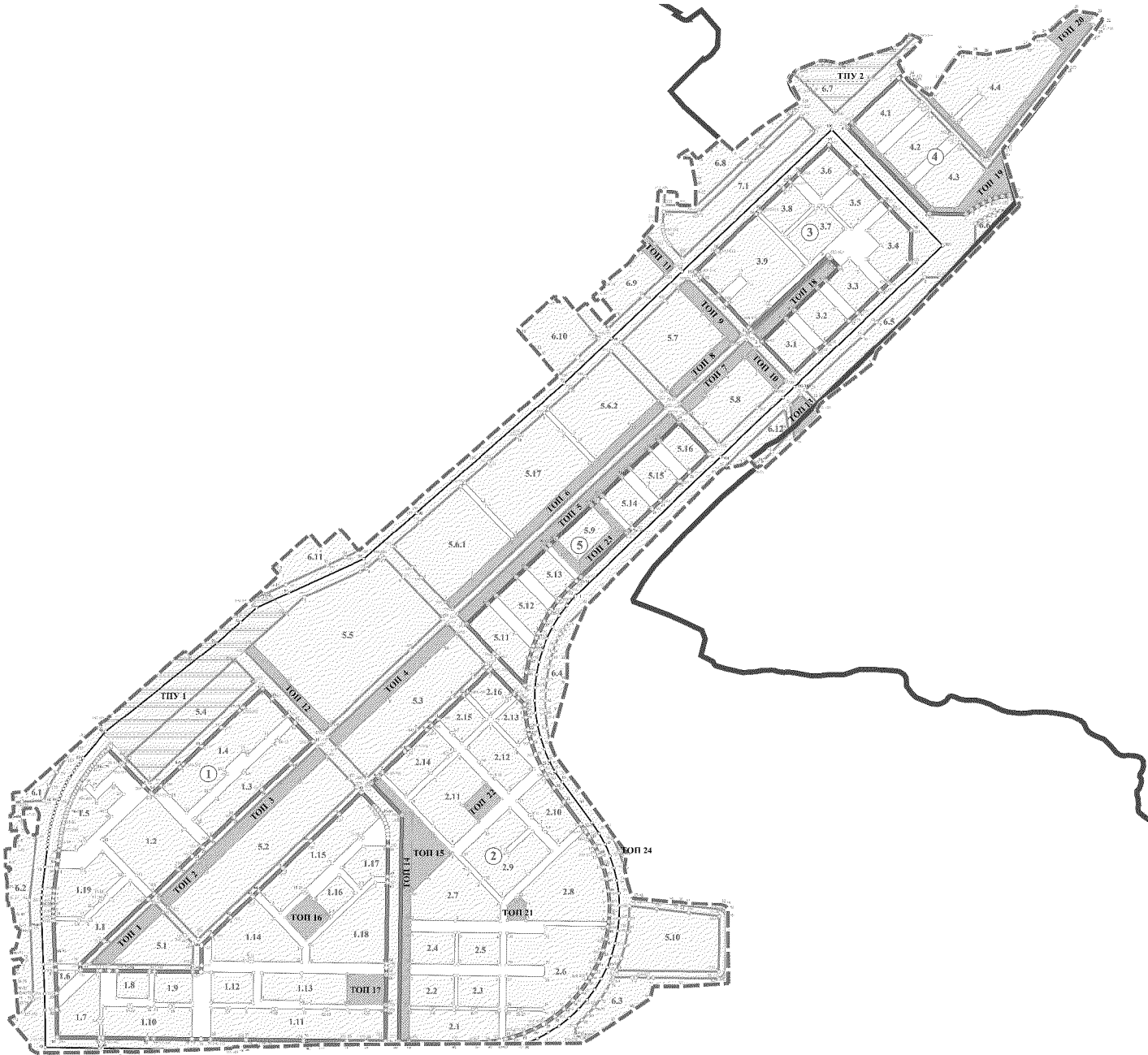
Губернатор
Ростовской области










В.Ю. Голубев

Постановление вносит
министерство строительства,
архитектуры и территориального
развития Ростовской области


ЧЕРТЕЖ
границ существующих и планируемых элементов планировочной структуры



Условные обозначения:

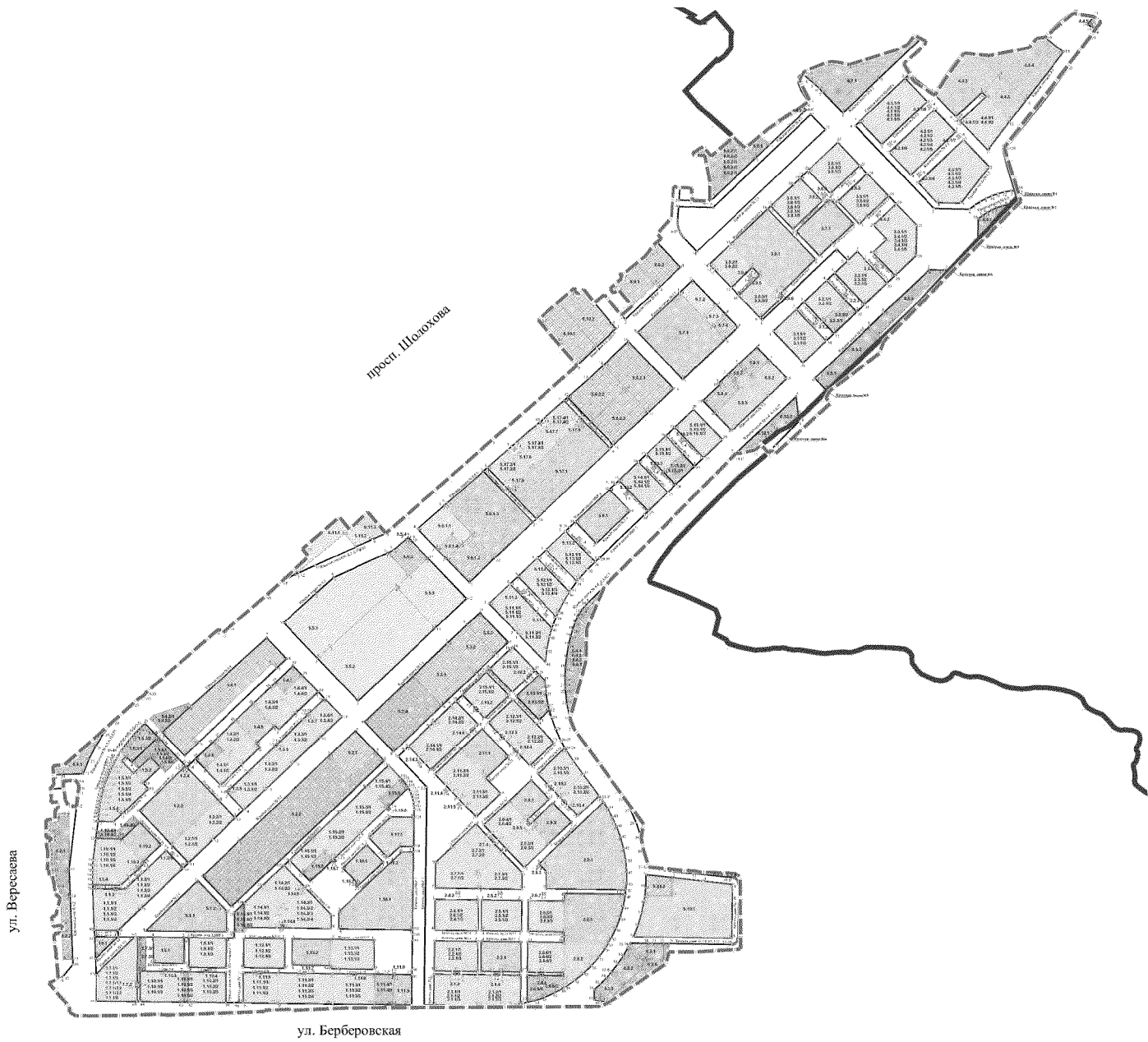
-  – граница муниципального образования «Город Ростов-на-Дону»;
-  – граница территории, подлежащей комплексному развитию, утвержденная постановлением Правительства Ростовской области от 27.06.2022 № 555 (в редакции постановления Правительства Ростовской области от 23.10.2023 № 740);
-  – граница планируемого элемента планировочной структуры (район);
-  – характерные точки планируемого элемента планировочной структуры (район);
-  – граница планируемого элемента планировочной структуры (микрорайон);
-  – характерные точки планируемого элемента планировочной структуры (микрорайон);
-  – граница планируемого элемента планировочной структуры (квартал);
-  – характерные точки планируемого элемента планировочной структуры (квартал);
-  – граница планируемого элемента планировочной структуры (территория транспортно-пересадочного узла (ТПУ));
-  – характерные точки планируемого элемента планировочной структуры (территория ТПУ);
-  – граница планируемого элемента планировочной структуры (территория общего пользования);
-  – характерные точки планируемого элемента планировочной структуры (территория общего пользования);
-  – граница планируемого элемента планировочной структуры (улично-дорожная сеть);
-  – характерные точки планируемого элемента планировочной структуры (улично-дорожная сеть);
-  – номер планируемого элемента планировочной структуры (микрорайон);
-  – номер планируемого элемента планировочной структуры (квартал);
-  – номер планируемого элемента планировочной структуры (территория ТПУ);
-  – номер планируемого элемента планировочной структуры (территория общего пользования).

Начальник управления
документационного обеспечения
Правительства Ростовской области


























В.В. Лозин


ЧЕРТЕЖ
красных линий, границ зон планируемого размещения объектов капитального строительства



Условные обозначения:

-  – граница муниципального образования «Город Ростов-на-Дону»;
-  – граница территории, подлежащей комплексному развитию, утвержденная постановлением Правительства Ростовской области от 27.06.2022 № 555 (в редакции постановления Правительства Ростовской области от 23.10.2023 № 740);
-  – устанавливаемые красные линии;
-  – характерные точки устанавливаемых красных линий;
-  – границы зоны планируемого размещения объектов капитального строительства жилого назначения;
-  – характерные точки границы зоны планируемого размещения объектов капитального строительства жилого назначения;
-  – границы зоны планируемого размещения объектов капитального строительства общественно-делового назначения;
-  – характерные точки границы зоны планируемого размещения объектов капитального строительства общественно-делового назначения;
-  – границы зоны планируемого размещения объектов капитального строительства иного назначения;
-  – характерные точки границы зоны планируемого размещения объектов капитального строительства иного назначения;
-  – границы зоны планируемого размещения объектов капитального строительства коммунальной инфраструктуры;
-  – характерные точки границы зоны планируемого размещения объектов капитального строительства коммунальной инфраструктуры;
-  – границы зоны планируемого размещения объектов капитального строительства транспортной инфраструктуры;
-  – характерные точки границы зоны планируемого размещения объектов капитального строительства транспортной инфраструктуры;
-  – границы зоны планируемого размещения объектов капитального строительства социальной инфраструктуры (здравоохранение);
-  – характерные точки границы зоны планируемого размещения объектов капитального строительства социальной инфраструктуры (здравоохранение);
-  – границы зоны планируемого размещения объектов капитального строительства социальной инфраструктуры (образование);
-  – характерные точки границы зоны планируемого размещения объектов капитального строительства социальной инфраструктуры (образование);
-  – границы зоны планируемого размещения объектов капитального строительства социальной инфраструктуры (спорт);
-  – характерные точки границы зоны планируемого размещения объектов капитального строительства социальной инфраструктуры (спорт);
-  – границы зоны планируемого размещения объектов капитального строительства рекреационного назначения (парк районного значения);
-  – характерные точки границы зоны планируемого размещения объектов капитального строительства рекреационного назначения (парк районного значения);
-  – номер зоны планируемого размещения объектов капитального строительства.

Начальник управления
документационного обеспечения
Правительства Ростовской области



В.В. Лозин

Приложение № 3
к постановлению
Правительства
Ростовской области
от 29.05.2024 № 331

ПОЛОЖЕНИЕ

о характеристиках планируемого развития территории,
в том числе о плотности и параметрах застройки территории
(в пределах, установленных градостроительным регламентом), о характеристиках
объектов капитального строительства жилого, производственного, общественно-делового
и иного назначения и необходимых для функционирования таких объектов и обеспечения
жизнедеятельности граждан объектов коммунальной, транспортной, социальной инфраструктур,
в том числе объектов, включенных в программы комплексного развития систем коммунальной инфраструктуры,
программы комплексного развития транспортной инфраструктуры, программы комплексного развития социальной
инфраструктуры и необходимых для развития территории в границах элемента планировочной структуры

1. Основные показатели планируемой к развитию территории приведены в таблице № 1.

Таблица № 1

№ п/п	Наименование показателей планируемой к развитию территории	Единица измерения	Количество	Примечание
1	2	3	4	5
Территория				
1.	Площадь территории в границах проекта планировки территории нежилкой застройки, подлежащей комплексному развитию, в том числе:	гектаров	367,78	

1	2	3	4	5
	в границах муниципального образования «Город Ростов-на-Дону»; в границах муниципального образования «Аксайское городское поселение»	гектаров	365,83	
2.	Площадь территории в границах элемента планировочной структуры (жилые микрорайоны № 1, 2, 3, 4, 5*, жилой квартал № 5.17*)	гектаров	176,59	территория ТПУ № 1 включает в себя часть
	Площадь территории в границах элементов планировочной структуры (кварталы общественно-деловых зон № 5.1, 5.3, 5.4, 5.5, 5.6.1*, 5.7, 5.8, 5.10, 5.6.2*, 6.7, 6.9, 6.10*, 6.11)	гектаров	61,35	элемента улично-дорожной сети и квартал общественно-
	Площадь территории в границах элементов планировочной структуры (кварталы рекреационных зон № 5.2, 7.1)	гектаров	12,53	деловой зоны № 5.4; территория ТПУ № 2 включает
	Площадь территории в границах элементов планировочной структуры (кварталы иных зон № 6.1, 6.2, 6.3, 6.4, 6.5, 6.6, 6.8, 6.12)	гектаров	15,90	в себя квартал транспортной инфраструктуры зоны № 6.7
	Площадь территории общего пользования в границах элементов планировочной структуры микрорайон (территория общего пользования № 14, 15, 16, 17, 19, 20, 21, 22, 23*)	гектаров	12,61	
	Площадь территории общего пользования вне границ элементов планировочной структуры микрорайон (территория общего пользования (№1, 2, 3, 4, 5*, 6*, 7, 8, 9, 10, 11, 12, 13, 18, 24)	гектаров	18,29	

1	2	3	4	5
	Площадь территории в границах элемента планировочной структуры (улично-дорожная сеть)	гектаров	83,12	
	Площадь территории в границах элемента планировочной структуры (территория транспортно-пересадочного узла № 1)	гектаров	11,29	
	Площадь территории в границах элемента планировочной структуры (территория транспортно-пересадочного узла № 2)	гектаров	2,72	
3.	Территория общего пользования, в том числе:	гектаров	153,94	
	в границах элемента планировочной структуры (территория общего пользования);	гектаров	30,90	
	в границах элемента планировочной структуры (улично-дорожная сеть);	гектаров	83,12	
	в границах элемента планировочной структуры (микрорайон, квартал)	гектаров	39,92	
Показатели плотности и параметров застройки				
4.	Расчетная численность населения, в том числе:	человек	56 469	
	численность населения микрорайона № 1;	человек	18 871	
	численность населения микрорайона № 2;	человек	16 471	
	численность населения микрорайона № 3;	человек	8 488	
	численность населения микрорайона № 4;	человек	5 196	
	численность населения микрорайона № 5*;	человек	5 754	
	численность населения квартала жилой застройки № 5.17*	человек	1 689	

1	2	3	4	5
5.	<p>Расчетная плотность населения, в том числе:</p> <p>плотность населения микрорайона № 1: жилищная обеспеченность 30 кв. метров/человека жилищная обеспеченность 40 кв. метров/человека</p> <p>плотность населения микрорайона № 2: (жилищная обеспеченность 30 кв. метров/человека);</p> <p>плотность населения микрорайона № 3: (жилищная обеспеченность 30 кв. метров/человека);</p> <p>плотность населения микрорайона № 4: (жилищная обеспеченность 30 кв. метров/человека);</p> <p>плотность населения микрорайона № 5*: (жилищная обеспеченность 30 кв. метров/человека);</p> <p>жилой квартал № 5.17*: (жилищная обеспеченность 30 кв. метров/человека)</p>	<p>человек/гектар человек/гектар</p> <p>человек/гектар</p> <p>человек/гектар</p> <p>человек/гектар</p> <p>человек/гектар</p> <p>человек/гектар</p>	<p>249 186</p> <p>230</p> <p>232</p> <p>197</p> <p>247</p> <p>154</p>	
6.	<p>Жилищный фонд, в том числе:</p> <p>жилищный фонд микрорайона № 1; жилищный фонд микрорайона № 2; жилищный фонд микрорайона № 3; жилищный фонд микрорайона № 4; жилищный фонд микрорайона № 5*; жилищный фонд квартала жилой застройки № 5.17*</p>	<p>кв. метров</p> <p>кв. метров кв. метров кв. метров кв. метров кв. метров</p>	<p>1 796 280</p> <p>668 200 494 200 254 700 155 880 172 600 50 700</p>	
7.	<p>Расчетная плотность жилой застройки:</p> <p>плотность застройки микрорайона № 1; плотность застройки микрорайона № 2; плотность застройки микрорайона № 3;</p>	<p>кв. метров/гектар кв. метров/гектар кв. метров/гектар</p>	<p>10 457 9 482 11 997</p>	

1	2	3	4	5
	плотность застройки микрорайона № 4; плотность застройки микрорайона № 5*; плотность застройки жилого квартала № 5.17*	кв. метров/гектар кв. метров/гектар кв. метров/гектар	7 759 13 709 7 613	
8.	Коэффициент застройки жилой зоны: микрорайон № 1; микрорайон № 2; микрорайон № 3; микрорайон № 4; микрорайон № 5*; жилой квартал № 5.17* Коэффициент застройки общественно-деловой зоны: квартал № 5.1; квартал № 5.3; квартал № 5.4; квартал № 5.5; квартал № 5.6.1*; квартал № 5.7; квартал № 5.8; квартал № 5.10; квартал № 5.6.2*; квартал № 6.9; квартал № 6.10*; квартал № 6.11		0,23 0,21 0,18 0,18 0,18 0,60 0,40 0,35 0,60 0,49 0,43 0,45 0,47 0,43 0,42 0,60 0,47 0,33	
9.	Коэффициент плотности застройки жилой зоны: микрорайон № 1; микрорайон № 2;		1,31 1,17	

1	2	3	4	5
	микрорайон № 3; микрорайон № 4; микрорайон № 5*; жилой квартал № 5.17*		1,20 0,97 1,25 0,78	
	Коэффициент плотности застройки общественно-деловой зоны: квартал № 5.1; квартал № 5.3; квартал № 5.4; квартал № 5.5; квартал № 5.6.1*; квартал № 5.7; квартал № 5.8; квартал № 5.10; квартал № 5.6.2*; квартал № 6.9; квартал № 6.10*; квартал № 6.11		1,60 1,57 1,60 1,59 1,77 1,26 1,64 1,17 1,68 1,26 1,59 1,57	
Показатели обеспеченности территории объектами обслуживания населения				
Объекты рекреационного назначения				
10.	Озелененные территории в границах проекта планировки территории, в том числе:	гектаров	84,44	
	озелененные территории общего пользования;	гектаров	36,64	

1	2	3	4	5
	<p>озелененные территории в границах микрорайонов, рассчитанные на жителей микрорайона:</p> <p>в границах микрорайона № 1;</p> <p>в границах микрорайона № 2;</p> <p>в границах микрорайона № 3;</p> <p>в границах микрорайона № 4;</p> <p>в границах микрорайона № 5*;</p> <p>озелененные территории в границах жилого квартала № 5.17*;</p> <p>озеленение в границах установленных постановлением Главного государственного санитарного врача РФ от 01.08.2016 № 106, решением Управления Роспотребнадзора по Ростовской области от 22.11.2019 № 231-РСЗЗ санитарно-защитных зон**</p>	<p>гектаров</p> <p>гектаров</p> <p>гектаров</p> <p>гектаров</p> <p>гектаров</p> <p>гектаров</p> <p>гектаров</p> <p>гектаров</p>	<p>47,80</p> <p>14,92</p> <p>16,46</p> <p>5,31</p> <p>6,97</p> <p>3,38</p> <p>0,76</p> <p>10,70</p>	
11.	<p>Районный парк (№ 5.2.2, 5.3.4)</p> <p>Сад (№ 7.1)</p> <p>Бульвары, скверы (ТОП № 1, 2, 3, 4, 5*, 6*, 7, 8, 9, 10, 11, 12, 13, 14, 15, 16, 17, 18, 19, 20, 21, 22, 23*, 24)</p>	<p>объектов</p> <p>объектов</p> <p>объектов</p>	<p>1</p> <p>1</p> <p>24</p>	
Объекты коммунальной инфраструктуры				
12.	<p>Объекты коммунальной инфраструктуры (№1.1.2/5, 1.1.3, 1.1.4, 1.2.4, 1.3.5, 1.3.6, 1.3.7, 1.5.4, 1.5.5, 1.5.6/1, 1.5.6/2, 1.5.6/3, 1.5.6/4, 1.7.2, 1.7.3/1, 1.7.3/2, 1.10.3, 1.10.5/1, 1.10.5/2, 1.10.5/3, 1.10.5/4, 1.10.4, 1.11.6, 1.11.7, 1.11.8, 1.11.9, 1.11.4, 1.14.5, 1.14.6/1, 1.14.6/2, 1.14.6/3, 1.15.7, 1.15.8, 1.16.2, 1.16.3, 1.19.3, 1.19.4/1, 1.19.4/2, 1.19.4/3,</p>	<p>объектов</p>	<p>104</p>	

1	2	3	4	5
	2.1.3, 2.1.4, 2.4.2, 2.5.2, 2.6.6, 2.6.7, 2.7.4, 2.8.2, 2.9.5, 2.10.3, 2.10.4, 2.11.4, 2.11.5, 2.12.3, 2.12.4, 2.14.3, 2.14.4, 2.15.2, 2.16.2, 3.1.2, 3.2.3, 3.3.2, 3.4.2, 3.5.2, 3.6.2, 3.8.2, 3.9.4, 3.9.5, 3.9.6, 4.1.1/6, 4.2.1/6, 4.2.1/7, 4.3.1/6, 4.4.1/3, 4.4.5, 5.11.3*, 5.11.4*, 5.12.2*, 5.13.2*, 5.14.2*, 5.15.3*, 5.16.2*, 5.1.2, 5.4.2/1, 5.4.2/2, 5.5.4, 5.17.5*, 5.17.6*, 5.17.7*, 5.17.8*, 6.2.1, 6.3.4, 6.3.5, 6.3.6, 6.4.1*, 6.4.2*, 6.4.3*, 6.4.4*, 6.5.1, 6.5.2, 6.5.3, 6.6.1, 6.8.1, 6.8.3)			
Объекты транспортной инфраструктуры				
13.	<p>Места постоянного хранения автомобилей, в том числе:</p> <p>места постоянного хранения автомобилей в границах жилых зон, рассчитанные на жителей микрорайона:</p> <p>в границах микрорайона № 1; в границах микрорайона № 2; в границах микрорайона № 3; в границах микрорайона № 4; в границах микрорайона № 5*; в границах жилого квартала № 5.17*.</p> <p>Места постоянного хранения автомобилей в границах иных зон:</p> <p>в границах квартала № 6.1; в границах квартала № 6.2; в границах квартала № 6.3; в границах квартала № 6.7; в границах квартала № 6.8;</p>	<p>машино-мест</p> <p>машино-мест</p> <p>машино-мест</p> <p>машино-мест</p> <p>машино-мест</p> <p>машино-мест</p> <p>машино-мест</p> <p>машино-мест</p> <p>машино-мест</p> <p>машино-мест</p> <p>машино-мест</p> <p>машино-мест</p> <p>машино-мест</p> <p>машино-мест</p> <p>машино-мест</p> <p>машино-мест</p> <p>машино-мест</p> <p>машино-мест</p> <p>машино-мест</p> <p>машино-мест</p> <p>машино-мест</p> <p>машино-мест</p>	<p>24 834</p> <p>19 664</p> <p>7 484</p> <p>5 215</p> <p>2 860</p> <p>1 765</p> <p>2 010</p> <p>329</p> <p>5 170</p> <p>600</p> <p>570</p> <p>1 800</p> <p>500</p> <p>900</p>	

1	2	3	4	5
	в границах квартала № 6.12.	машино-мест	800	
	Места временного хранения автомобилей, в том числе:	машино-мест	1 928	
	места временного хранения автомобилей в границах жилых зон, рассчитанные на жителей микрорайона и на объекты обслуживания в границах микрорайона:	машино-мест	1 698	
	в границах микрорайона № 1;	машино-мест	566	
	в границах микрорайона № 2;	машино-мест	495	
	в границах микрорайона № 3;	машино-мест	255	
	в границах микрорайона № 4;	машино-мест	156	
	в границах микрорайона № 5*;	машино-мест	175	
	в границах квартала смешанной застройки № 5.17*.	машино-мест	51	
	Места временного хранения автомобилей в границах рекреационных зон:	машино-мест	230	
	в границах квартала № 5.2;	машино-мест	150	
	в границах квартала № 7.1.	машино-мест	80	
	Места хранения автомобилей в границах общественно- деловых зон:	машино-мест	8 756	
	в границах квартала № 5.1;	машино-мест	11	
	в границах квартала № 5.2;	машино-мест	155	
	в границах квартала № 5.3;	машино-мест	621	
	в границах квартала № 5.4;	машино-мест	1 500	
	в границах квартала № 5.5;	машино-мест	1 986	
	в границах квартала № 5.6.1*;	машино-мест	979	

1	2	3	4	5
	в границах квартала № 5.7; в границах квартала № 5.8; в границах квартала № 5.10; в границах квартала № 5.6.2*; в границах квартала № 6.9; в границах квартала № 6.10*; в границах квартала № 6.11	машино-мест машино-мест машино-мест машино-мест машино-мест машино-мест	1 262 224 915 462 100 449 92	
14.	Стоянка легковых автомобилей транспортно-пересадочного узла № 1 (№ 5.4.1)	машино-мест	1 000	
Объекты социальной инфраструктуры				
15.	Дошкольная образовательная организация (детский сад) (№ объектов 1.4.5, 1.8.1, 1.13.2, 1.16.1, 1.19.2, 2.9.1)	мест	200	территориальная доступность 500 метров
	Дошкольная образовательная организация (детский сад) (№ объектов 2.3.1, 2.11.1)	мест	300	
	Дошкольная образовательная организация (детский сад) (№ объекта 5.9.1*)	мест	350	
	Дошкольная образовательная организация (детский сад) (№ объекта 3.7.1)	мест	400	
	Дошкольная образовательная организация (детский сад) (№ объекта 4.4.3)	мест	250	
	Общеобразовательная организация (школа) (№ объектов 1.2.3, 3.9.1)	мест	900	территориальная доступность 500 метров
	Общеобразовательная организация (школа) (№ объектов 1.18.1)	мест	1 100	
	Общеобразовательная организация (школа) (№ объектов 2.8.1)	мест	1800	

1	2	3	4	5
	Общеобразовательная организация (школа) (№ объектов 5.17.1*)	мест	1300	
	Общеобразовательная организация (школа) (№ объектов 4.4.2)	мест	550	территориальная доступность 1 000 метров
	Поликлиника взрослая на 600 посещений в смену, женская консультация на 150 посещений в смену, детская поликлиника на 250 посещений в смену (№ объекта 1.17.1)	посещений в смену	1 000	территориальная доступность 1 000 метров
	Поликлиника взрослая на 350 посещений в смену, стоматологическая поликлиника на 150 посещений в смену (№ объекта 5.8.2)	посещений в смену	500	
	Подстанция скорой медицинской помощи (№ объекта 6.11.3)	бригад	6	территориальная доступность 15 минут на специальном автомобиле

* Показатели, установленные в отношении микрорайона № 5, жилого квартала № 5.17, квартала № 5.6.1, № 5.6.2, № 5.9 и № 6.10 зоны общественно-деловой застройки, ТОП № 5, 6, 23, применяются при реализации III этапа комплексного развития территории, определенного в приложении № 4. III этап комплексного развития территории реализуется после прекращения существования или изменения установленных постановлением Главного государственного санитарного врача Российской Федерации от 01.08.2016 № 106, решением Федеральной службы по надзору в сфере защиты прав потребителей и благополучия человека по Ростовской области от 22.11.2019 № 231-РСЗЗ санитарно-защитных зон, препятствующих использованию земельных участков, расположенных в границах таких зон.

** Озеленение будет учтено как рекреационное после прекращения существования или изменения установленных постановлением Главного государственного санитарного врача Российской Федерации от 01.08.2016 № 106, решением Федеральной службы по надзору в сфере защиты прав потребителей и благополучия человека по Ростовской области от 22.11.2019 № 231-РС33 санитарно-защитных зон.

2. Показатели планируемой к развитию территории в границах элементов планировочной структуры приведены в таблице № 2.

Таблица № 2

№ п/п	Наименование элемента планировочной структуры	Площадь (гектаров)	Расчетный процент застройки	Расчетная плотность застройки (кв. метр / гектар)	Расчетный процент озеленения
1	2	3	4	5	6
Жилая зона					
1.	Микрорайон № 1, в том числе:	63,90	40	17 287	20
	квартал № 1.1;	2,847		21 830	
	квартал № 1.2;	4,423		17 911	
	квартал № 1.3;	3,189		21 217	
	квартал № 1.4;	4,555		22 279	
	квартал № 1.5;	2,652		13 503	
	квартал № 1.6;	0,253		23 715	
	квартал № 1.7;	1,855		32 830	
	квартал № 1.8;	0,767		19 817	
	квартал № 1.9;	1,051		29 401	
	квартал № 1.10;	2,509		24 711	
	квартал № 1.11;	4,901		26 291	
	квартал № 1.12;	1,141		27 082	
	квартал № 1.13;	2,166		21 283	
	квартал № 1.14;	3,359		23 370	
	квартал № 1.15;	3,901		25 814	

1	2	3	4	5	6
	квартал № 1.16;	0,768		19 792	
	квартал № 1.17;	1,112		32 374	
	квартал № 1.18;	3,666		15 712	
	квартал № 1.19	2,471		20 518	
	Микрорайон № 2	52,12	40	14 169	20
	в том числе:				
	квартал № 2.1;	2,578		23 584	
	квартал № 2.2;	1,223		24 857	
	квартал № 2.3;	1,141		11 192	
	квартал № 2.4;	1,249		24 340	
	квартал № 2.5;	1,165		26 094	
	квартал № 2.6;	6,481		20 205	
	квартал № 2.7;	3,549		19 386	
	квартал № 2.8;	4,721		11 163	
	квартал № 2.9;	3,481		17 843	
	квартал № 2.10;	1,833		29 569	
	квартал № 2.11;	3,079		18 503	
	квартал № 2.12;	1,899		23 275	
	квартал № 2.13;	0,778		29 563	
	квартал № 2.14;	2,022		22 676	
	квартал № 2.15;	1,032		24 322	
	квартал № 2.16	0,973		21 326	
	Микрорайон № 3	21,23	40	16 921	20
	в том числе:				
	квартал № 3.1;	1,315		27 414	

1	2	3	4	5	6
	квартал № 3.2;	1,289		31 846	
	квартал № 3.3;	1,286		28 033	
	квартал № 3.4;	1,873		24 800	
	квартал № 3.5;	1,202		29 992	
	квартал № 3.6;	1,227		29 381	
	квартал № 3.7;	1,520		11 184	
	квартал № 3.8;	1,238		37 520	
	квартал № 3.9	5,182		14 904	
	Микрорайон № 4	20,09	40	12 603	20
	в том числе:				
	квартал № 4.1;	1,896		26 477	
	квартал № 4.2;	1,847		25 447	
	квартал № 4.3;	2,334		21 294	
	квартал № 4.4	6,546		15 179	
	Микрорайон № 5*	12,59	40	18 085	20
	в том числе:				
	квартал № 5.9*;	1,336		11 145	
	квартал № 5.11*;	1,919		24 805	
	квартал № 5.12*;	1,287		22 999	
	квартал № 5.13*;	1,094		29 845	
	квартал № 5.14*;	1,070		30 514	
	квартал № 5.15*;	1,064		33 929	
	квартал № 5.16*;	1,033		31 607	
	Жилой квартал № 5.17*	6,663	40	14 851	20

1	2	3	4	5	6
Общественно-деловая зона					
2.	Квартал № 5.1	2,224	40	15 953	–
3.	Квартал № 5.3	6,272	20	15 690	–
4.	Квартал № 5.4	4,108	40	25 559	–
5.	Квартал № 5.5	14,208	40	18 757	–
6.	Квартал №5.6.1*	6,069	40	18 697	–
7.	Квартал № 5.7	4,732	40	20 949	–
8.	Квартал № 5.8	3,112	40	19 335	–
9.	Квартал № 5.10	4,995	40	17 377	–
10.	Квартал № 5.6.2*	5,158	40	17 836	–
11.	Квартал № 6.9	2,039	60	21 150	–
12.	Квартал № 6.10*	2,985	60	18 761	–
13.	Квартал № 6.11	2,072	40	17 471	–
Зоны транспортной и инженерной инфраструктуры					
14.	Квартал № 6.1	0,669	–	64 191	–
15.	Квартал № 6.2	3,159	–	23 442	–
16.	Квартал № 6.3	2,982	60	23 459	–
17.	Квартал № 6.4	1,557	60	7 414	–
18.	Квартал № 6.5	3,281	60	16 428	–
19.	Квартал № 6.7	2,718	–	16 751	–
20.	Квартал № 6.6	0,612	60	15 360	–
21.	Квартал № 6.8	2,305	60	46 395	–
22.	Квартал № 6.12	1,180	60	29 237	–
Зона рекреационного назначения					
23.	Квартал № 5.2	8,439	20	2 340,3	–
Территория общего пользования					
24.	Улично-дорожная сеть (УДС)	83,12	–	–	–
25.	Территория общего пользования № 1	0,97	–	–	–

1	2	3	4	5	6
26.	Территория общего пользования № 2	0,62	–	–	–
27.	Территория общего пользования № 3	1,96	–	–	–
28.	Территория общего пользования № 4	1,96	–	–	–
29.	Территория общего пользования № 5*	3,48	–	–	–
30.	Территория общего пользования № 6*	2,61	–	–	–
31.	Территория общего пользования № 7	0,99	–	–	–
32.	Территория общего пользования № 8	0,70	–	–	–
33.	Территория общего пользования № 9	0,93	–	–	–
34.	Территория общего пользования № 10	0,53	–	–	–
35.	Территория общего пользования № 11	0,47	–	–	–
36.	Территория общего пользования № 12	1,01	–	–	–
37.	Территория общего пользования № 13	0,68	–	–	–
38.	Территория общего пользования № 14	2,44	–	–	–

1	2	3	4	5	6
39.	Территория общего пользования № 15	1,49	–	–	–
40.	Территория общего пользования № 16	0,94	–	–	–
41.	Территория общего пользования № 17	1,05	–	–	–
42.	Территория общего пользования № 18	1,24	–	–	–
43.	Территория общего пользования № 19	2,19	–	–	–
44.	Территория общего пользования № 20	2,34	–	–	–
45.	Территория общего пользования № 21	0,34	–	–	–
46.	Территория общего пользования № 22	0,64	–	–	–
47.	Территория общего пользования № 23*	1,20	–	–	–
48.	Территория общего пользования № 24	0,12	–	–	–

* Показатели, установленные в отношении микрорайона № 5, жилого квартала № 5.17, квартала № 5.6.1, № 5.6.2, № 5.9 и № 6.10 зоны общественно-деловой застройки, ТОП № 5, 6, 23, применяются при реализации III этапа комплексного развития территории, определенного в приложении № 4. III этап комплексного развития территории реализуется после прекращения существования или изменения установленных постановлением Главного государственного санитарного врача Российской Федерации от 01.08.2016 № 106, решением Федеральной службы по надзору в сфере защиты прав потребителей и благополучия человека по Ростовской области от 22.11.2019 № 231-РСЗЗ санитарно-защитных зон, препятствующих использованию земельных участков, расположенных в ее границах.

3. Укрупненные показатели по системам инженерного обеспечения приведены в таблице № 3.

Таблица № 3

№ п/п	Наименование системы	Наименование показателей	Единица измерения	Количество
1	2	3	4	5
1.	Водопотребление	расчетный расход воды, в том числе: на хозяйственно-бытовые нужды	куб. метров в сутки	22 000,0 17 600,0
		на пожаротушение	литров в секунду	75,0
2.	Канализация	расчетный расход стоков	куб. метров в сутки	17 600,0
3.	Ливневые стоки	расчетный расход стоков	литров в секунду	31,76
4.	Газоснабжение	расчетный расход газа	куб. метров в час	18 500,0
5.	Теплоснабжение	расчетный расход тепла	гигакалорий в час	136,2
6.	Электроснабжение	расчетная мощность (приведено к шинам 10 кВ центра питания)	киловатт	69 980,0
7.	Телефонизация	телефонные номера	—	по заявкам
8.	Радио	радиоточки	точек	по заявкам

4. Характеристики объектов капитального строительства жилого назначения (проектируемые) в микрорайоне № 1 приведены в таблице № 4.

Таблица № 4

№ п/п	Номер участка	Номер объекта по проекту планировки территории	Наименование объекта капитального строительства	Этажность*, минимум – максимум / количество этажей, минимум – максимум	Площадь застройки* (без учета подземной части), минимум – максимум (кв. метров) / процент застройки (без учета подземной части), максимум (процентов)	Общая площадь квартир*, минимум – максимум (кв. метров) / площадь встроенных, пристроенных и встроенно-пристроенных помещений, минимум – максимум (кв. метров)** / общая площадь подземной части, минимум – максимум (кв. метров)	Площадь участка, нормативная / фактическая*** (гектаров)	Количество жителей (расчетное), максимум (человек)	Примечание
1	2	3	4	5	6	7	8	9	10
Объекты капитального строительства жилого назначения (существующие)									
1.	61:44:0020202:1342	1.11.1/1	Многоквартирный жилой дом, объекты обслуживания жилой застройки во встроенных, пристроенных и встроенно-пристроенных помещениях многоквартирного дома (корпус 1)	16 – 22 / 16 – 24	180 – 700 / 40	500 – 8 500 / / 0 – 600/ / 0 – 900	0,9982 / / 0,9993	685	жилищная обеспеченность – 40 кв. метров / человека, минимальный процент озеленения – 20 процентов
		1.11.1/2	Многоквартирный жилой дом, объекты обслуживания жилой застройки во встроенных, пристроенных и встроенно-пристроенных помещениях многоквартирного дома (корпус 2)	5 – 13 / 5 – 14	800 – 3 290 / 40	2 500 – 18 900 / / 0 – 2 900 / / 0 – 3 500			

1	2	3	4	5	6	7	8	9	10
		1.11.1/3	Подземный гараж (корпус 3) 77 – 135 машино-мест	... / 1 – 2	0 – 450 / – ... / / ... – ... / / 2 500 – 5 500			
2.	61:44:0020202:1331	1.11.2/1	Многоквартирный жилой дом, объекты обслуживания жилой застройки (в том числе магазины продовольственных товаров) во встроенных, пристроенных и встроенно-пристроенных помещениях многоквартирного дома (корпус 1)	16 – 22 / 16 – 24	200 – 1 000 / 40	500 – 8 500 / / 0 – 550 / 0 – 900	1,6035 / / 1,6058	1 050	жилищная обеспеченность – 30 кв. метров / / человека, минимальный процент озеленения – 20 процентов
		1.11.2/2	Многоквартирный жилой дом, объекты обслуживания жилой застройки во встроенных, пристроенных и встроенно-пристроенных помещениях многоквартирного дома (корпус 2)	5 – 13 / 5 – 14	700 – 2 700 / 40	500 – 11 500 / / 0 – 2 000 / / 0 – 2 200			
		1.11.2/3	Многоквартирный жилой дом, объекты обслуживания жилой застройки во встроенных, пристроенных и встроенно-пристроенных помещениях многоквартирного дома (корпус 3)	5 – 13 / 5 – 14	700 – 2 700 / 40	500 – 11 500 / / 0 – 2 000/ 0 – 2 200			
		1.11.2/4	Подземный гараж (корпус 4) 135 – 165 машино-мест	... / 1 – 2	0 – 450 / – ... / / ... – ... / / 2 500 – 6 500			

1	2	3	4	5	6	7	8	9	10
3.	61:44:0020202:1346	1.12.1/1	Многоквартирный жилой дом, объекты обслуживания жилой застройки во встроенных, пристроенных и встроенно-пристроенных помещениях многоквартирного дома (корпус 1)	16 – 22 / 16 – 24	200 – 750 / 40	500 – 8 500 / / 0 – 600 / / 0 – 900	1,1272 / 1,1405	685	жилищная обеспеченность – 40 кв. метров / / человека, минимальный процент озеленения – 20 процентов
		1.12.1/2	Многоквартирный жилой дом, объекты обслуживания жилой застройки во встроенных, пристроенных и встроенно-пристроенных помещениях многоквартирного дома (корпус 2)	5 – 13 / 5 – 14	940 – 3 800 / 40	2 500 – 18 900 / / 0 – 2 900 / / 0 – 3 500			
		1.12.1/3	Подземный гараж (корпус 3) 110 – 135 машино-мест	... / 1 – 2	0 – 450 / – ... / / ... – ... / / 2 500 – 5 500			
4.	61:44:0020202:1348	1.13.1/1	Многоквартирный жилой дом, объекты обслуживания жилой застройки во встроенных, пристроенных и встроенно-пристроенных помещениях многоквартирного дома (корпус 1)	16 – 22 / 16 – 24	200 – 850 / 40	500 – 8 500 / / 0 – 600 / / 0 – 900	1,2114 / / 1,2138	913	жилищная обеспеченность – 30 кв. метров / / человека, минимальный процент озеленения – 20 процентов
		1.13.1/2	Многоквартирный жилой дом, объекты обслуживания жилой застройки (в том числе магазины непродовольственных товаров) во встроенных,	5 – 13 / 5 – 14	1 000 – 4 000 / 40	2 500 – 18 900 / / 0 – 2 900 / / 0 – 3 500			

1	2	3	4	5	6	7	8	9	10
			пристроенных и встроенно- пристроенных помещениях многоквартирного дома (корпус 2)						
		1.13.1/3	Подземный гараж (корпус 3) 75 – 135 машино- мест	... / 1 – 2	0 – 450 / – ... / / ... – ... / / 2 500 – 5 500			
Всего				–	4 920 – 21 590 / / 40	10 500 – 105 200 / / 0 – 15 050/ / 10 000 – 41 500	4,9403 / / 4,9594	3 333	
Объекты капитального строительства жилого назначения (проектируемые)									
1.	61:44:0020202:1389	1.1.1/1	Многоквартирный жилой дом, объекты обслуживания жилой застройки во встроенных, пристроенных и встроенно- пристроенных помещениях многоквартирного дома (корпус 1)	16 – 22 / 16 – 24	200 – 850 / 40	500 – 8 400 / / 0 – 650 / / 0 – 900	1,0523 / / 1,4731	1 032	жилищная обеспеченность – 30 кв. метров / / человека, минимальный процент озеленения – 20 процентов
		1.1.1/2	Многоквартирный жилой дом, объекты обслуживания жилой застройки (в том числе магазины продовольственных товаров) во встроенных, пристроенных и встроенно- пристроенных помещениях многоквартирного дома (корпус 2)	5 – 13 / 5 – 14	650 – 2 700 / 40	1 500 – 12 000 / / 0 – 2 100/ / 0 – 3 500			
		1.1.1/3	Многоквартирный жилой дом, объекты обслуживания жилой застройки во встроенных,	5 – 13 / 5 – 14	550 – 2 300 / 40	1 500 – 10 550 / / 0 – 1 750 / / 0 – 2 550			

1	2	3	4	5	6	7	8	9	10
			пристроенных и встроенно- пристроенных помещениях многоквартирного дома (корпус 3)						
		1.1.1/4	Подземный гараж (корпус 4) 100 – 275 машино- мест	... / 1 – 2	0 – 450 / – ... / / ... – ... / / 2 500 – 6 000			
2.	61:44:0020202:1388	1.1.2/1	Многоквартирный жилой дом, объекты обслуживания жилой застройки (в том числе магазины непродовольствен- ных товаров) во встроенных, пристроенных и встроенно- пристроенных помещениях многоквартирного дома (корпус 1)	5 – 22 / 5 – 24	350 – 1 450 / 40	500 – 7 300 / / 0 – 1 100 / / 0 – 1 200	0,6156 / / 1,3678	570	жилищная обеспеченность – 40 кв. метров / / человека, минимальный процент озеленения – 20 процентов
		1.1.2/2	Многоквартирный жилой дом, объекты обслуживания жилой застройки (в том числе предприятие общественного питания) во встроенных, пристроенных и встроенно- пристроенных помещениях многоквартирного дома (корпус 2)	5 – 13 / 5 – 14	500 – 2 000 / 40	1 750 – 8 900 / / 0 – 1 400 / / 0 – 1 500			
		1.1.2/3	Многоквартирный жилой дом, объекты обслуживания жилой застройки во	5 – 13 / 5 – 14	500 – 2 000 / 40	1 750 – 6 600 / / 0 – 1 400 / / 0 – 1 500			

1	2	3	4	5	6	7	8	9	10
			встроенных, пристроенных и встроенно-пристроенных помещениях многоквартирного дома (корпус 3)						
		1.1.2/4	Подземный гараж (корпус 4) 100 – 275 машино-мест	... / 1 – 2	0 – 750 / – ... / / ... – ... / / 2 500 – 6 500			
3.	61:44:0020202:1390	1.19.1/1	Многоквартирный жилой дом, объекты обслуживания жилой застройки (в том числе предприятие бытового обслуживания) во встроенных, пристроенных и встроенно-пристроенных помещениях многоквартирного дома (корпус 1)	16 – 22 / 16 – 24	300 – 1 000 / 40	500 – 8 400 / / 0 – 700 / / 0 – 900	1,0523 / / 1,7043	1 032	жилищная обеспеченность – 30 кв. метров / / человека, минимальный процент озеленения – 20 процентов
		1.19.1/2	Многоквартирный жилой дом, объекты обслуживания жилой застройки во встроенных, пристроенных и встроенно-пристроенных помещениях многоквартирного дома (корпус 2)	5 – 13 / 5 – 14	800 – 3 100 / 40	1 500 – 12 000 / / 0 – 2100 / / 0 – 3 500			
		1.19.1/3	Многоквартирный жилой дом, объекты обслуживания жилой застройки во встроенных, пристроенных и	5 – 13 / 5 – 14	550 – 2 300 / 40	1 500 – 10 550 / / 0 – 1 750 / / 0 – 2 550 /			

1	2	3	4	5	6	7	8	9	10
			встроенно-пристроенных помещениях многоквартирного дома (корпус 3)						
		1.19.1/4	Подземный гараж (корпус 4) 100 – 275 машино-мест	... / 1 – 2	0 – 450 / – ... / / ... – ... / / 2 500 – 6 000			
4.	61:44:0020202:1387	1.2.1/1	Многоквартирный жилой дом, объекты обслуживания жилой застройки (в том числе магазины продовольственных товаров) во встроенных, пристроенных и встроенно-пристроенных помещениях многоквартирного дома (корпус 1)	5 – 22 / 5 – 24	750 – 3 000 / 40	2 250 – 16 000 / / 0 – 2 460 / / 0 – 2 500	0,3680 / / 0,7611	400	жилищная обеспеченность – 40 кв. метров / / человека, минимальный процент озеленения – 20 процентов
		1.2.1/2	Подземный гараж (корпус 2) 50 – 120 машино-мест	... / 1 – 2	0 – 350 / – ... / / ... – ... / / 1 500 – 3 000			
5.	61:44:0020202:1386	1.2.2/1	Многоквартирный жилой дом, объекты обслуживания жилой застройки во встроенных, пристроенных и встроенно-пристроенных помещениях многоквартирного дома (корпус 1)	5 – 22 / 5 – 24	700 – 2 800 / 40	2 250 – 16 000 / / 0 – 2460 / / 0 – 2 500	0,3680 / / 0,7199	400	жилищная обеспеченность – 40 кв. метров / / человека, минимальный процент озеленения – 20 процентов
		1.2.2/2	Подземный гараж (корпус 2) 50 – 120 машино-мест	... / 1 – 2	0 – 350 / – ... / / ... – ... / / 1 500 – 3 000			

1	2	3	4	5	6	7	8	9	10
6.	61:44:0020202:1353	1.3.1/1	Многоквартирный жилой дом, объекты обслуживания жилой застройки во встроенных, пристроенных и встроенно-пристроенных помещениях многоквартирного дома (корпус 1)	5 – 14 / 5 – 16	700 – 2 800 / 40	1 450 – 13 460 / / 0 – 1 910 / / 0 – 2 650	0,3903 / / 0,7034	336	жилищная обеспеченность – 40 кв. метров / / человека, минимальный процент озеленения – 20 процентов
		1.3.1/2	Подземный гараж (корпус 2) 45 – 100 машино-мест	... / 1 – 2	0 – 350 / – ... / / ... – ... / / 1 500 – 3 000			
7.	61:44:0020202:1385	1.3.2/1	Многоквартирный жилой дом, объекты обслуживания жилой застройки (в том числе предприятие общественного питания) во встроенных, пристроенных и встроенно-пристроенных помещениях многоквартирного дома (корпус 1)	5 – 22 / 5 – 24	850 – 3 500 / 40	2 250 – 16 000 / / 0 – 2 460 / / 0 – 2 500	0,3680 / / 0,8753	400	жилищная обеспеченность – 40 кв. метров / / человека, минимальный процент озеленения – 20 процентов
		1.3.2/2	Подземный гараж (корпус 2) 50 – 120 машино-мест	... / 1 – 2	0 – 350 / – ... / / ... – ... / / 1 500 – 3 000			
8.	61:44:0020202:1374	1.3.3/1	Многоквартирный жилой дом, объекты обслуживания жилой застройки (в том числе магазины продовольственных товаров) во встроенных, пристроенных и	5 – 22 / 5 – 24	850 – 3 500 / 40	2 250 – 16 000 / / 0 – 2 460 / / 0 – 2 500	0,3680 / / 0,8790	400	жилищная обеспеченность – 40 кв. метров / / человека, минимальный процент озеленения – 20 процентов

1	2	3	4	5	6	7	8	9	10
			встроенно-пристроенных помещениях многоквартирного дома (корпус 1)						
		1.3.3/2	Подземный гараж (корпус 2) 50 – 120 машино-мест	... / 1 – 2	0 – 350 / – ... / / ... – ... / / 1 500 – 3 000			
9.	61:44:0020202:1363	1.3.4/1	Многоквартирный жилой дом, объекты обслуживания жилой застройки во встроенных, пристроенных и встроенно-пристроенных помещениях многоквартирного дома (корпус 1)	5 – 14 / 5 – 16	700 – 2 850 / 40	1 450 – 13 460 / / 0 – 1910 / 0 – 2 650	0,3903 / / 0,7118	336	жилищная обеспеченность – 40 кв. метров / / человека, минимальный процент озеленения – 20 процентов
		1.3.4/2	Подземный гараж (корпус 2) 45 – 100 машино-мест	... / 1 – 2	0 – 350 / – ... / / ... – ... / / 1 500 – 3 000			
10.	61:44:0020202:1354	1.4.1/1	Многоквартирный жилой дом, объекты обслуживания жилой застройки (в том числе предприятие коммунального обслуживания, химчистки) во встроенных, пристроенных и встроенно-пристроенных помещениях многоквартирного дома (корпус 1)	5 – 22 / 5 – 24	700 – 2 840 / 40	1 000 – 14 500 / / 0 – 2140 / / 0 – 2 000	0,4350 / / 0,7124	483	жилищная обеспеченность – 30 кв. метров / / человека, минимальный процент озеленения – 20 процентов
		1.4.1/2	Подземный гараж (корпус 2) 45 – 100 машино-мест	... / 1 – 2	0 – 350 / – ... / / ... – ... / / 1 500 – 2 050			

1	2	3	4	5	6	7	8	9	10
11.	:ЗУ3.3	1.4.2/1	Многоквартирный жилой дом, объекты обслуживания жилой застройки (в том числе магазины непродовольственных товаров) во встроенных, пристроенных и встроенно-пристроенных помещениях многоквартирного дома (корпус 1)	5 – 14 / 5 – 16	400 – 2 000 / 40	1 450 – 8 500 / / 0 – 1500 / / 0 – 2 000	0,3060 / / 0,8477	283	жилищная обеспеченность – 30 кв. метров / / человека, минимальный процент озеленения – 20 процентов
		1.4.2/2	Подземный гараж (корпус 2) 35 – 100 машино-мест	... / 1 – 2	0 – 350 / – ... / / ... – ... / / 750 – 3 000			
12.	:ЗУ3.2	1.4.3/1	Многоквартирный жилой дом, объекты обслуживания жилой застройки (в том числе предприятие бытового обслуживания) во встроенных, пристроенных и встроенно-пристроенных помещениях многоквартирного дома (корпус 1)	5 – 14 / 5 – 16	400 – 2 000 / 40	1 450 – 8 500 / / 0 – 1500 / / 0 – 2 000	0,3060 / / 0,8472	283	жилищная обеспеченность – 30 кв. метров / / человека, минимальный процент озеленения – 20 процентов
		1.4.3/2	Подземный гараж (корпус 2) 35 – 100 машино-мест	... / 1 – 2	0 – 350 / – ... / / ... – ... / / 750 – 3 000			
13.	61:44:0020202:1352	1.4.4/1	Многоквартирный жилой дом, объекты обслуживания жилой застройки (в том числе магазины продовольственных товаров, отделения и филиалы банков) во	5 – 22 / 5 – 24	700 – 2 850 / 40	1 000 – 14 500 / / 0 – 2 140 / / 0 – 2 000	0,4350 / / 0,7128	484	жилищная обеспеченность – 30 кв. метров / / человека, минимальный процент озеленения – 20 процентов

1	2	3	4	5	6	7	8	9	10
			встроенных, пристроенных и встроенно-пристроенных помещениях многоквартирного дома (корпус 1)						
		1.4.4/2	Подземный гараж (корпус 2) 45 – 100 машино-мест	... / 1 – 2	0 – 350 / – ... / / ... – ... / / 1 500 – 2 050			
14.	61:44:0020202:1355	1.5.1/1	Многоквартирный жилой дом, объекты обслуживания жилой застройки (в том числе отделение связи) во встроенных, пристроенных и встроенно-пристроенных помещениях многоквартирного дома (корпус 1)	16 – 22 / 16 – 24	250 – 900 / 40	500 – 8 400 / / 0 – 700 / / 0 – 900	1,2767 / / 1,7115	1 252	жилищная обеспеченность – 30 кв. метров / / человека, минимальный процент озеленения – 20 процентов
		1.5.1/2	Многоквартирный жилой дом, объекты обслуживания жилой застройки (в том числе магазины непродовольственных товаров) во встроенных, пристроенных и встроенно-пристроенных помещениях многоквартирного дома (корпус 2)	8 – 14 / 8 – 16	400 – 1 700 / 40	1 350 – 8 700 / / 0 – 1350 / / 0 – 1 500			
		1.5.1/3	Многоквартирный жилой дом, объекты обслуживания жилой застройки во	8 – 14 / 8 – 16	450 – 1 900 / 40	1 450 – 9 900 / / 0 – 1 450 / / 0 – 1 500			

1	2	3	4	5	6	7	8	9	10
			встроенных, пристроенных и встроенно-пристроенных помещениях многоквартирного дома (корпус 3)						
		1.5.1/4	Многоквартирный жилой дом, объекты обслуживания жилой застройки во встроенных, пристроенных и встроенно-пристроенных помещениях многоквартирного дома (корпус 4)	5 – 12 / 5 – 13	600 – 2 340 / 40	1 750 – 10 550 / / 0 – 1 800 / / 0 – 2 000			
		1.5.1/5	Подземный гараж (корпус 5) 168 – 360 машино-мест	... / 1 – 2	0 – 600 / – ... / / ... – ... / / 1 500 – 7 500			
15.	:ЗУЗ.4	1.7.1/1	Многоквартирный жилой дом, объекты обслуживания жилой застройки во встроенных, пристроенных и встроенно-пристроенных помещениях многоквартирного дома (корпус 1)	16 – 34 / 16 – 35	250 – 1 400 / 40	500 – 16 300 / / 0 – 2 300 / / 0 – 2 500	1,0758 / / 1,8490	1 223	жилищная обеспеченность – 40 кв. метров / человека, минимальный процент озеленения – 20 процентов;
		1.7.1/2	Многоквартирный жилой дом, объекты обслуживания жилой застройки во встроенных, пристроенных и встроенно-пристроенных помещениях	16 – 34 / 16 – 35	250 – 1 400 / 40	500 – 16 300 / / 0 – 2 000 / / 0 – 2 500			

1	2	3	4	5	6	7	8	9	10
			многоквартирного дома (корпус 2)						
		1.7.1/3	Многоквартирный жилой дом, объекты обслуживания жилой застройки во встроенных, пристроенных и встроенно-пристроенных помещениях многоквартирного дома (корпус 3)	16 – 34 / 16 – 35	250 – 1 400 / 40	500 – 16 300 / / 0 – 2 400 / / 0 – 2 500			
		1.7.1/1.1	Здание общественного назначения (в том числе предприятие общественного питания) (корпус 1.1)	1 – 2 / 1 – 3	290 – 1 050 / 40	... – ... / / 500 – 1 700 / / 0 – 2 000			
		1.7.1/2.2	Здание общественного назначения (корпус 2.1)	1 – 2 / 1 – 3	290 – 1 050 / 40	... – ... / / 500 – 2 000 / / 0 – 2 000			
		1.7.1/3.3	Здание общественного назначения (корпус 3.1)	1 – 2 / 1 – 3	290 – 1 050 / 40	... – ... / / 500 – 1 600 / / 0 – 2 000			
		1.7.1/4	Подземный гараж (корпус 4) 100 – 360 машиномест	... / 1 – 2	0 – 700 / – ... / / ... – ... / / 2 500 – 10 400			
16.	:ЗУ3.17	1.9.1/1	Многоквартирный жилой дом, объекты обслуживания жилой застройки во встроенных, пристроенных и встроенно-пристроенных помещениях многоквартирного дома (корпус 1)	16 – 22 / 16 – 24	150 – 750 / 40	500 – 8 500 / / 0 – 600 / / 0 – 900	0,7672 / / 1,0512	685	жилищная обеспеченность – 40 кв. метров / / человека, минимальный процент озеленения – 20 процентов
		1.9.1/2	Многоквартирный жилой дом, объекты	5 – 13 / 5 – 14	900 – 3 450 / 40	2 500 – 18 900 / / 0 – 2 900 /			

1	2	3	4	5	6	7	8	9	10
			обслуживания жилой застройки (в том числе магазины непродовольственных товаров) во встроенных, пристроенных и встроенно-пристроенных помещениях многоквартирного дома (корпус 2)			/ 0 – 3 500			
		1.9.1/3	Подземный гараж (корпус 3) 94 – 135 машино-мест	... / 1 – 2	0 – 450 / – ... / / ... – ... / / 2 500 – 5 500			
17.	61:44:0020202:1345	1.10.2/1	Многоквартирный жилой дом, объекты обслуживания жилой застройки во встроенных, пристроенных и встроенно-пристроенных помещениях многоквартирного дома (корпус 1)	16 – 22 / 16 – 24	170 – 750 / 40	500 – 8 500 / / 0 – 600 / / 0 – 900 /	1,0728 / / 1,0790	690	жилищная обеспеченность – 40 кв. метров / / человека, минимальный процент озеленения – 20 процентов
		1.10.2/2	Многоквартирный жилой дом, объекты обслуживания жилой застройки во встроенных, пристроенных и встроенно-пристроенных помещениях многоквартирного дома (корпус 2)	5 – 13 / 5 – 14	900 – 3 550 / 40	2 500 – 19 100 / / 0 – 2 900 / / 0 – 3 500			
		1.10.2/3	Подземный гараж (корпус 3) 100 – 135 машино-мест	... / 1 – 2	0 – 450 / –	... – ... / / ... – ... / / 2 500 – 5 500			
18.	:ЗУ2.16	1.10.1/1	Многоквартирный жилой дом, объекты обслуживания жилой застройки во встроенных, пристроенных и	16 – 22 / 16 – 24	200 – 850 / 40	500 – 8 500 / / 0 – 600 / / 0 – 900	0,7672 / / 1,2416	685	жилищная обеспеченность – 40 кв. метров / / человека, минимальный процент

1	2	3	4	5	6	7	8	9	10
			встроенно-пристроенных помещениях многоквартирного дома (корпус 1)						озеленения – 20 процентов
		1.10.1/2	Многоквартирный жилой дом, объекты обслуживания жилой застройки (в том числе магазины продовольственных товаров) во встроенных, пристроенных и встроенно-пристроенных помещениях многоквартирного дома (корпус 2)	5 – 13 / 5 – 14	1 000 – 4 100 / 40	2 500 – 18 900 / / 0 – 2 900 / / 0 – 3 500			
		1.10.1/3	Подземный гараж (корпус 3) 110 – 135 машино-мест	... / 1 – 2	0 – 450 / – ... / / ... – ... / / 2 500 – 5 500			
19.	61:44:0020202:1320	1.11.3/1	Многоквартирный жилой дом, объекты обслуживания жилой застройки во встроенных, пристроенных и встроенно-пристроенных помещениях многоквартирного дома (корпус 1)	16 – 22 / 16 – 24	200 – 800 / 40	500 – 8 500 / / 0 – 600 / / 0 – 900	1,2174 / / 1,2177	913	жилищная обеспеченность – 30 кв. метров / / человека, минимальный процент озеленения – 20 процентов
		1.11.3/2	Многоквартирный жилой дом, объекты обслуживания жилой застройки во встроенных, пристроенных и встроенно-пристроенных помещениях многоквартирного дома (корпус 2)	5 – 13 / 5 – 14	1 000 – 4 000 / 40	2 500 – 18 900 / / 0 – 2 900 / / 0 – 3 500			

1	2	3	4	5	6	7	8	9	10
		1.11.3/3	Подземный гараж (корпус 3) 77 – 135 машино-мест	... / 1 – 2	0 – 450 / – ... / / ... – ... / / 2 500 – 5 500			
20.	:ЗУ2.18	1.14.1/1	Многоквартирный жилой дом, объекты обслуживания жилой застройки (в том числе предприятие общественного питания) во встроенных, пристроенных и встроенно-пристроенных помещениях многоквартирного дома (корпус 1)	5 – 22 / 5 – 24	770 – 3 100 / 40	500 – 17 750 / / 0 – 2 200 / / 0 – 2 800	0,6696 / / 1,0797	620	жилищная обеспеченность – 40 кв. метров / / человека, минимальный процент озеленения – 20 процентов
		1.14.1/2	Многоквартирный жилой дом, объекты обслуживания жилой застройки во встроенных, пристроенных и встроенно-пристроенных помещениях многоквартирного дома (корпус 2)	5 – 13 / 5 – 14	300 – 1 200 / 40	500 – 7 050 / / 0 – 800 / / 0 – 1 100			
		1.14.1/3	Подземный гараж (корпус 3) 110 – 175 машино-мест	... / 1 – 2	0 – 450 / – ... / / ... – ... / / 2 500 – 4 000			
21.	:ЗУ2.19	1.14.2/1	Многоквартирный жилой дом, объекты обслуживания жилой застройки (в том числе предприятие коммунального обслуживания, прачечные самообслуживания)	5 – 13 / 5 – 14	840 – 3 300 / 40	1 000 – 16 350 / / 0 – 2 400 / / 0 – 3 100	0,5232 / / 0,8481	409	жилищная обеспеченность – 40 кв. метров / / человека, минимальный процент озеленения – 20 процентов

1	2	3	4	5	6	7	8	9	10
			во встроенных, пристроенных и встроенно-пристроенных помещениях многоквартирного дома (корпус 1)						
		1.14.2/2	Подземный гараж (корпус 2) 90 – 140 машино-мест	... / 1 – 2	0 – 450 / – ... / / ... – ... / / 2 500 – 3 000			
22.	61:44:0020202:1349	1.14.3/1	Многоквартирный жилой дом, объекты обслуживания жилой застройки (в том числе предприятие бытового обслуживания) во встроенных, пристроенных и встроенно-пристроенных помещениях многоквартирного дома (корпус 1)	5 – 13 / 5 – 14	600 – 2 400 / 40	1 000 – 9 100 / / 0 – 1 750 / / 0 – 1 800	1,3680 / / 1,4249	930	жилищная обеспеченность – 30 кв. метров / / человека, минимальный процент озеленения – 20 процентов
		1.14.3/2	Многоквартирный жилой дом, объекты обслуживания жилой застройки (в том числе магазины продовольственных товаров) во встроенных, пристроенных и встроенно-пристроенных помещениях многоквартирного дома (корпус 2)	5 – 22 / 5 – 24	300 – 1 250 / 40	1 000 – 10 800 / / 0 – 900 / / 0 – 900			
		1.14.3/3	Многоквартирный жилой дом, объекты обслуживания жилой застройки во	5 – 13 / 5 – 14	500 – 2 000 / 40	1 000 – 8 000 / / 0 – 1400 / / 0 – 1 400			

1	2	3	4	5	6	7	8	9	10
			встроенных, пристроенных и встроенно-пристроенных помещениях многоквартирного дома (корпус 3)						
		1.14.3/4	Подземный гараж (корпус 4) 100 – 220 машино-мест	... / 1 – 2	0 – 450 / – ... / / ... – ... / 2 500 – 6 500			
23.	61:44:0020202:1356	1.15.1/1	Многоквартирный жилой дом, объекты обслуживания жилой застройки (в том числе отделения и филиалы банков) во встроенных, пристроенных и встроенно-пристроенных помещениях многоквартирного дома (корпус 1)	5 – 22 / 5 – 24	540 – 2 150 / 40	1 000 – 13 100 / / 0 – 1950 / / 0 – 2 000	0,2751 / / 0,5409	328	жилищная обеспеченность – 40 кв. метров / / человека, минимальный процент озеленения – 20 процентов
		1.15.1/2	Подземный гараж (корпус 2) 45 – 100 машино-мест	... / 1 – 2	0 – 350 / – ... / / ... – ... / / 1 500 – 2 050			
24.	:ЗУ3.5	1.15.2/1	Многоквартирный жилой дом, объекты обслуживания жилой застройки (в том числе магазины продовольственных товаров, предприятие общественного питания) во встроенных, пристроенных и встроенно-пристроенных помещениях многоквартирного	5 – 22 / 5 – 24	1 000 – 4 250 / 40	1 000 – 20 700 / / 0 – 3 100 / / 0 – 3 000	0,5589 / / 1,0634	518	жилищная обеспеченность – 40 кв. метров / / человека, минимальный процент озеленения – 20 процентов

1	2	3	4	5	6	7	8	9	10
			дома (корпус 1)						
		1.15.2/2	Подземный гараж (корпус 2) 100 – 150 машино-мест	... / 1 – 2	0 – 450 / – ... / / ... – ... / / 2 500 – 4 000			
25.	:3У3.6	1.15.3/1	Многоквартирный жилой дом, объекты обслуживания жилой застройки (в том числе магазины непродовольственных товаров) во встроенных, пристроенных и встроенно-пристроенных помещениях многоквартирного дома (корпус 1)	5 – 22 / 5 – 24	1 000 – 4 250 / 40	1 000 – 20 700 / / 0 – 3 100 / / 0 – 3 000	0,5589 / / 1,0664	518	жилищная обеспеченность – 40 кв. метров / / человека, минимальный процент озеленения – 20 процентов
		1.15.3/2	Подземный гараж (корпус 2) 100 – 150 машино-мест	... / 1 – 2	0 – 450 / – ... / / ... – ... / / 2 500 – 4 000			
26.	61:44:0020202:1357	1.15.4/1	Многоквартирный жилой дом, объекты обслуживания жилой застройки (в том числе магазины продовольственных товаров) во встроенных, пристроенных и встроенно-пристроенных помещениях многоквартирного дома (корпус 1)	5 – 22 / 5 – 24	500 – 2 000 / 40	1 000 – 13 100 / / 0 – 1950/ / 0 – 2 000	0,2751 / / 0,5136	328	жилищная обеспеченность – 40 кв. метров / / человека, минимальный процент озеленения – 20 процентов
		1.15.4/2	Подземный гараж (корпус 2) 45 – 100 машино-мест	... / 1 – 2	0 – 350 / – ... / / ... – ... / / 1 500 – 2 050			
Всего				–	25 340 – 115 380 / / 40	55 350 – 563 000 / / 1 500 – 84 740 / / 50 500 – 208 100	16,8616 / / 27,0028	15 538	

1	2	3	4	5	6	7	8	9	10
Итого				–	30 260 – 136 970 / / 40	65 850 – 668 200 / / 1 500 – 99 790 / / 60 500 – 249 600	21,8019 / / 31,9622	18 871	

* Параметры объектов уточнить на последующих стадиях проектирования.

** Максимальная площадь встроенных, пристроенных и встроенно-пристроенных, помещений не должна превышать 15 процентов от общей площади жилого дома.

*** Фактическая площадь земельного участка уточняется проектом межевания.

5. Характеристики объектов капитального строительства социальной инфраструктуры, объектов транспортной и коммунальной инфраструктуры (проектируемые) в микрорайоне № 1 приведены в таблице № 5.

Таблица № 5

№ п/п	Номер участка	Номер объекта по проекту планировки территории	Наименование объекта капитального строительства	Этажность*, минимум – максимум / количество этажей, минимум – максимум	Площадь застройки* (без учета подземной части), минимум – максимум (кв. метров) / процент застройки (без учета подземной части), максимум (процентов)	Общая площадь надземной части*, минимум – максимум (кв. метров) / общая площадь подземной части, минимум – максимум (кв. метров)	Площадь участка, нормативная / фактическая**, максимум (гектаров)
1	2	3	4	5	6	7	8
Объекты социальной инфраструктуры (существующие)							
1.	61:44:0020202:1347	1.13.2	Дошкольная образовательная организация (детский сад) № 4 200 мест (3.5.1)	2 – 4 / 2 – 5	900 – 3 800 / 40	1 800 – 15 200 / 0 – 3 800	0,7600 / 0,9517
Всего				–	900 – 3 800 / 40	1 800 – 15 200 / 0 – 3 800	0,7600 / 0,9517
Объекты социальной инфраструктуры (проектируемые)							
1.	:ЗУ3.53	1.2.3	Общеобразовательная организация (школа) № 1 900 мест (3.5.1)	2 – 4 / 2 – 5	2 000 – 10 560 / 40	4 000 – 42 240 / 0 – 10 560	2,5200 / 2,9359
2.	61:44:0020202:1323	1.18.1	Общеобразовательная организация (школа) № 2 1100 мест (3.5.1)	2 – 4 / 2 – 5	3 000 – 14 400 / 40	6 000 – 57 600 / 0 – 14 400	3,5400 / 3,6660
3.	:ЗУ3.52	1.4.5	Дошкольная образовательная организация (детский сад) № 1 200 мест (3.5.1)	2 – 4 / 2 – 5	900 – 3 000 / 40	1 800 – 15 200 / 0 – 3 800	0,7600 / 0,7600
4.	:ЗУ2.11	1.19.2	Дошкольная образовательная организация (детский сад) № 2 200 мест (3.5.1)	2 – 4 / 2 – 5	900 – 3 000 / 40	1 800 – 15 200 / 0 – 3 800	0,7600 / 0,7601
5.	:ЗУ2.2	1.8.1	Дошкольная образовательная организация (детский сад) № 3 200 мест (3.5.1)	2 – 4 / 2 – 5	900 – 3 000 / 40	1 800 – 15 200 / 0 – 3 800	0,7600 / 0,7673
6.	:ЗУ3.55	1.16.1	Дошкольная образовательная организация (детский сад) № 5 200 мест (3.5.1)	2 – 4 / 2 – 5	900 – 3 000 / 40	1 800 – 15 200 / 0 – 3 800	0,7600 / 0,7612
7.	:ЗУ3.56	1.17.1	Поликлиника взрослая на 600 посещений в смену, женская консультация на 150 посещений в смену, детская поликлиника на 250 посещений в смену (3.4.1)	1 – 9 / 1 – 10	1 000 – 4 000 / 40	1 000 – 36 000 / 0 – 4 000	1,0000 / 1,1127

1	2	3	4	5	6	7	8
8.	:ЗУ3.54	1.11.5	Спортивный комплекс, включающий в себя зал самбо и дзюдо и тренажерный зал (5.1.2)	1 – 4 / 1 – 5	500 – 2 000 / 40	500 – 8 000 / 0 – 2 000	0,3000 / 0,5302
9.	61:44:0020202:1364	1.5.2	Спортивный комплекс, включающий в себя зал спортивной борьбы и тренажерный зал (5.1.2)	1 – 4 / 1 – 5	300 – 1 200 / 40	300 – 4 800 / 0 – 1 200	0,3000 / 0,3097
Всего				–	10 400 – 44 960 / 40	19 000 – 209 440 / / 0 – 47 360	10,9000 / 11,6031
Иные объекты (проектируемые)							
11.	:ЗУ3.14	1.6.1	Специализированный выставочный зал профессионального сообщества художников (3.6.1)	1 – 3 / 1 – 4	500 – 1 500 / 60	500 – 6 000 / 0 – 2 000	0,2000 / 0,2534
Всего				–	500 – 1 500 / 60	500 – 6 000 / 0 – 2 000	0,2000 / 0,2534
Объекты транспортной инфраструктуры (проектируемые)							
12.	61:44:0020202:1360	1.5.3/1	Многоуровневая автостоянка на 400 машино-мест (2.7.1)	1 – 6 / 1 – 8	750 – 2 500 / ...	750 – 13 500 / 0 – 2 500	.../0,6179
		1.5.3/2	Многоуровневая автостоянка на 400 машино-мест (2.7.1)	1 – 6 / 1 – 8	750 – 2 500 / ...	750 – 13 500 / 0 – 2 500	
13.	61:44:0020202:1359	1.4.6	Многоуровневая автостоянка на 500 машино-мест (2.7.1)	1 – 6 / 1 – 8	750 – 2 500 / ...	750 – 16 500 / 0 – 2 500	.../0,3374
14.	61:44:0020202:1358	1.4.7	Многоуровневая автостоянка на 500 машино-мест (2.7.1)	1 – 6 / 1 – 8	750 – 2 500 / ...	750 – 16 500 / 0 – 2 500	.../0,3373
15.	:ЗУ3.43	1.15.5	Многоуровневая автостоянка на 300 машино-мест (2.7.1)	1 – 6 / 1 – 8	750 – 2 000 / ...	750 – 11 500 / 0 – 2 000	.../0,3647
16.	61:44:0020202:1361	1.15.6	Многоуровневая автостоянка на 300 машино-мест (2.7.1)	1 – 6 / 1 – 8	750 – 2 000 / ...	750 – 11 500 / 0 – 2 000	.../0,3395
17.	61:44:0020202:1328	1.11.4/1	Многоуровневая автостоянка на 300 машино-мест (2.7.1)	1 – 6 / 1 – 8	750 – 2 000 / ...	750 – 11 500 / 0 – 2 000	.../0,5485
		1.11.4/2	Многоуровневая автостоянка на 300 машино-мест (2.7.1)	1 – 6 / 1 – 8	750 – 2 000 / ...	750 – 11 500 / 0 – 2 000	
Всего				–	6 000 – 18 000 / ...	6 000 – 106 000 / 0 – 18 000	.../2,5453
Объекты коммунальной инфраструктуры (проектируемые)							
18.	61:44:0020202:1341	1.10.5/1	Блочная канализационная насосная станция бытовых сточных вод (3.1.1)	1 / 1	–	–	.../0,1739
		1.10.5/2	Накопительный резервуар (3.1.1)	1 / 1	–	–	
		1.10.5/3	Локальные очистные сооружения (3.1.1)	1 / 1	–	–	
		1.10.5/4	Блочная канализационная	1 / 1	–	–	

1	2	3	4	5	6	7	8
			насосная станция дождевых сточных вод (3.1.1)				
19.	61:44:0020202:1334	1.10.4	Распределительный пункт для приема и распределения электрической энергии (3.1.1)	1 / 1	20 – 80 / ...	–	.../0,0084
20.	:3У2.62	1.10.3	Трансформаторная подстанция (3.1.1)	1 / 1	20 – 50 / ...	–	.../0,0064
21.	:3У3.28	1.7.2	Трансформаторная подстанция (3.1.1)	1 / 1	20 – 50 / ...	–	.../0,0064
22.	61:44:0020202:1369	1.19.3	Трансформаторная подстанция (3.1.1)	1 / 1	20 – 50 / ...	–	.../0,0064
23.	61:44:0020202:1370	1.1.3	Трансформаторная подстанция (3.1.1)	1 / 1	20 – 50 / ...	–	.../0,0064
24.	61:44:0020202:1368	1.1.2/5	Трансформаторная подстанция (3.1.1)	1 / 1	20 – 50 / ...	–	.../0,0064
25.	61:44:0020202:1371	1.5.4	Трансформаторная подстанция (3.1.1)	1 / 1	20 – 50 / ...	–	.../0,0064
26.	61:44:0020202:1372	1.5.5	Трансформаторная подстанция (3.1.1)	1 / 1	20 – 50 / ...	–	.../0,0064
27.	61:44:0020202:1373	1.2.4	Трансформаторная подстанция (3.1.1)	1 / 1	20 – 50 / ...	–	.../0,0064
28.	61:44:0020202:1367	1.3.5	Трансформаторная подстанция (3.1.1)	1 / 1	20 – 50 / ...	–	.../0,0064
29.	61:44:0020202:1366	1.3.6	Трансформаторная подстанция (3.1.1)	1 / 1	20 – 50 / ...	–	.../0,0064
30.	61:44:0020202:1365	1.3.7	Трансформаторная подстанция (3.1.1)	1 / 1	20 – 50 / ...	–	.../0,0064
31.	61:44:0020202:1333	1.11.6	Распределительный пункт для приема и распределения электрической энергии (3.1.1)	1 / 1	20 – 80 / ...	–	.../0,0084
32.	61:44:0020202:1332	1.11.7	Трансформаторная подстанция (3.1.1)	1 / 1	20 – 50 / ...	–	.../0,0064
33.	61:44:0020202:1330	1.11.8	Распределительный пункт для приема и распределения электрической энергии (3.1.1)	1 / 1	20 – 80 / ...	–	.../0,0084
34.	61:44:0020202:1329	1.11.9	Трансформаторная подстанция (3.1.1)	1 / 1	20 – 50 / ...	–	.../0,0064
35.	61:44:0020202:1335	1.14.4	Трансформаторная подстанция (3.1.1)	1 / 1	20 – 50 / ...	–	.../0,0064
36.	61:44:0020202:1336	1.14.5	Трансформаторная подстанция (3.1.1)	1 / 1	20 – 50 / ...	–	.../0,0064

1	2	3	4	5	6	7	8
37.	61:44:0020202:1338	1.15.7	Трансформаторная подстанция (3.1.1)	1 / 1	20 – 50 / ...	–	.../0,0064
38.	61:44:0020202:1375	1.15.8	Трансформаторная подстанция (3.1.1)	1 / 1	20 – 50 / ...	–	.../0,0064
39.	61:44:0020202:1337	1.16.2	Трансформаторная подстанция (3.1.1)	1 / 1	20 – 50 / ...	–	.../0,0064
40.	61:44:0020202:1339	1.16.3	Трансформаторная подстанция (3.1.1)	1 / 1	20 – 50 / ...	–	.../0,0064
41.	:ЗУ2.106	1.1.4	Блочная канализационная насосная станция бытовых сточных вод (3.1.1)	1 / 1	–	–	.../0,4789
42.	61:44:0020202:1378	1.5.6/1	Блочная канализационная насосная станция дождевых сточных вод (3.1.1)	1 / 1	–	–	.../0,9813
		1.5.6/2	Локальные очистные сооружения (3.1.1)	1 / 1	–	–	
		1.5.6/3	Накопительный резервуар (3.1.1)	1 / 1	–	–	
		1.5.6/4	Накопительный резервуар (3.1.1)	1 / 1	–	–	
43.	61:44:0020202:1380	1.19.4/1	Блочная канализационная насосная станция дождевых сточных вод (3.1.1)	1 / 1	–	–	.../0,3747
		1.19.4/2	Локальные очистные сооружения (3.1.1)	1 / 1	–	–	
		1.19.4/3	Накопительный резервуар (3.1.1)	1 / 1	–	–	
44.	:ЗУ3.76	1.7.3/1	Блочная канализационная насосная станция бытовых сточных вод (3.1.1)	1 / 1	–	–	.../1,1453
		1.7.3/1	Накопительный резервуар (3.1.1)	1 / 1	–	–	
45.	:ЗУ3.81	1.14.6/1	Блочная канализационная насосная станция дождевых сточных вод (3.1.1)	1 / 1	–	–	.../0,6108
		1.14.6/2	Локальные очистные сооружения (3.1.1)	1 / 1	–	–	

1	2	3	4	5	6	7	8
		1.14.6/3	Накопительный резервуар (3.1.1)	1 / 1	–	–	
Всего					440 – 1 190 / ...	–	.../3,9117

* Параметры объектов уточнить на последующих стадиях проектирования.

** Фактическая площадь земельного участка уточняется проектом межевания.

6. Характеристики объектов капитального строительства жилого назначения (проектируемые) в микрорайоне № 2 приведены в таблице № 6.

Таблица № 6

№ п/п	Номер участка	Номер объекта по проекту планировки территории	Наименование объекта капитального строительства	Этажность*, минимум – максимум / количество этажей, минимум – максимум	Площадь застройки* (без учета подземной части), минимум – максимум (кв. метров) / процент застройки (без учета подземной части), максимум (процентов)	Общая площадь квартир*, минимум – максимум (кв. метров) / площадь встроенных, пристроенных и встроенно-пристроенных помещений, минимум – максимум (кв. метров) ** / общая площадь подземной части, минимум – максимум (кв. метров)	Площадь участка, нормативная / фактическая *** (гектаров)	Количество жителей (расчетное), максимум (человек)	Примечание
1	2	3	4	5	6	7	8	9	10
Объекты капитального строительства жилого назначения (проектируемые)									
1.	:ЗУ2.20	2.1.1/1	Многоквартирный жилой дом, объекты обслуживания жилой застройки во встроенных, пристроенных и встроенно-пристроенных помещениях многоквартирного дома (корпус 1)	16 – 22 / 16 – 24	200 – 750 / 40	500 – 8 500 / / 0 – 600 / / 0 – 900	0,9316 / / 1,2836	913	жилищная обеспеченность – 30 кв. метров / человека минимальный процент озеленения – 20 процентов
		2.1.1/2	Многоквартирный жилой дом, объекты обслуживания жилой застройки во встроенных, пристроенных и встроенно-пристроенных помещениях многоквартирного дома (корпус 2)	5 – 13 / 5 – 14	940 – 3 800 / 40	2 500 – 18 900 / / 0 – 2 400 / / 0 – 3 500			
		2.1.1/3	Подземный гараж (корпус 3)	... / 1 – 2	0 – 450 / – ... / / ... – ... /			

1	2	3	4	5	6	7	8	9	10
			110 – 135 машино-мест			/ 2 500 – 5 500			
2.	:ЗУ2.21	2.2.1/1	Многоквартирный жилой дом, объекты обслуживания жилой застройки во встроенных, пристроенных и встроенно-пристроенных помещениях многоквартирного дома (корпус 1)	16 – 22 / 16 – 24	200 – 750 / 40	500 – 8 500 / / 0 – 600 / / 0 – 900	0,9316 / / 1,2227	913	жилищная обеспеченность – 30 кв. метров / минимальный процент озеленения – 20 процентов
		2.2.1/2	Многоквартирный жилой дом, объекты обслуживания жилой застройки во встроенных, пристроенных и встроенно-пристроенных помещениях многоквартирного дома (корпус 2)	5 – 13 / 5 – 14	940 – 3 800 / 40	2 500 – 18 900 / / 0 – 2 400 / / 0 – 3 500			
		2.2.1/3	Подземный гараж (корпус 3) 110 – 135 машино-мест	... / 1 – 2	0 – 450 / – ... / / ... – ... / / 2 500 – 5 500			
3.	:ЗУ2.22	2.1.2/1	Многоквартирный жилой дом, объекты обслуживания жилой застройки во встроенных, пристроенных и встроенно-пристроенных помещениях многоквартирного дома (корпус 1)	16 – 22 / 16 – 24	200 – 750 / 40	500 – 8 500 / / 0 – 600 / / 0 – 900	0,9316 / / 1,2781	913	жилищная обеспеченность – 30 кв. метров / минимальный процент озеленения – 20 процентов
		2.1.2/2	Многоквартирный жилой дом, объекты обслуживания жилой застройки во встроенных,	5 – 13 / 5 – 14	940 – 3 800 / 40	2 500 – 18 900 / / 0 – 2 400 / / 0 – 3 500			

1	2	3	4	5	6	7	8	9	10
			пристроенных и встроенно- пристроенных помещениях многоквартирного дома (корпус 2)						
		2.1.2/3	Подземный гараж (корпус 3) 110 – 135 машино- мест	... / 1 – 2	0 – 450 / – ... / / ... – ... / / 2 500 – 5 500			
4.	:ЗУ2.23	2.6.4/1	Многоквартирный жилой дом, объекты обслуживания жилой застройки во встроенных, пристроенных и встроенно- пристроенных помещениях многоквартирного дома (корпус 1)	16 – 22 / 16 – 24	200 – 700 / 40	500 – 8 500 / / 0 – 600 / / 0 – 900	0,9316 / / 1,0317	913	жилищная обеспеченность – 30 кв. метров / человека минимальный процент озеленения – 20 процентов
		2.6.4/2	Многоквартирный жилой дом, объекты обслуживания жилой застройки во встроенных, пристроенных и встроенно- пристроенных помещениях многоквартирного дома (корпус 2)	5 – 13 / 5 – 14	940 – 3 400 / 40	2500 – 18 900 / / 0 – 2 400 / / 0 – 3 500			
		2.6.4/3	Подземный гараж (корпус 3) 110 – 135 машино- мест	... / 1 – 2	0 – 450 / – ... / / ... – ... / / 2500 – 5500			
5.	:ЗУ2.24	2.4.1/1	Многоквартирный жилой дом, объекты обслуживания жилой застройки во встроенных, пристроенных и встроенно- пристроенных	16 – 22 / 16 – 24	200 – 750 / 40	500 – 8500 / / 0 – 600 / / 0 – 900	0,9316 / / 1,2493	913	жилищная обеспеченность – 30 кв. метров / человека минимальный процент озеленения – 20 процентов

1	2	3	4	5	6	7	8	9	10
			помещения многоквартирного дома (корпус 1)						
		2.4.1/2	Многоквартирный жилой дом, объекты обслуживания жилой застройки во встроенных, пристроенных и встроенно-пристроенных помещениях многоквартирного дома (корпус 2)	5 – 13 / 5 – 14	940 – 3 800 / 40	2500 – 18 900 / / 0 – 2 400 / / 0 – 3 500			
		2.4.1/3	Подземный гараж (корпус 3) 110 – 135 машино-мест	... / 1 – 2	0 – 450 / – ... / / ... – ... / / 2 500 – 5 500			
6.	:ЗУ2.25	2.5.1/1	Многоквартирный жилой дом, объекты обслуживания жилой застройки во встроенных, пристроенных и встроенно-пристроенных помещениях многоквартирного дома (корпус 1)	16 – 22 / 16 – 24	200 – 750 / 40	500 – 8 500 / / 0 – 600 / / 0 – 900	0,9316 / / 1,1651	913	жилищная обеспеченность – 30 кв. метров / человека минимальный процент озеленения – 20 процентов
		2.5.1/2	Многоквартирный жилой дом, объекты обслуживания жилой застройки во встроенных, пристроенных и встроенно-пристроенных помещениях многоквартирного дома (корпус 2)	5 – 13 / 5 – 14	940 – 3 800 / 40	2 500 – 18 900 / / 0 – 2 400 / / 0 – 3 500			
		2.5.1/3	Подземный гараж (корпус 3) 110 – 135 машино-мест	... / 1 – 2	0 – 450 / – ... / / ... – ... / / 2500 – 5500			

1	2	3	4	5	6	7	8	9	10
7.	:ЗУ2.26	2.6.3/1	Многоквартирный жилой дом, объекты обслуживания жилой застройки во встроенных, пристроенных и встроенно-пристроенных помещениях многоквартирного дома (корпус 1)	16 – 22 / 16 – 24	200 – 700 / 40	500 – 8 500 / / 0 – 600 / / 0 – 900	0,9316 / / 1,0541	913	жилищная обеспеченность – 30 кв.метров / человека минимальный процент озеленения – 20 процентов
		2.6.3/2	Многоквартирный жилой дом, объекты обслуживания жилой застройки во встроенных, пристроенных и встроенно-пристроенных помещениях многоквартирного дома (корпус 2)	5 – 13 / 5 – 14	940 – 3 400 / 40	2 500 – 18 900 / / 0 – 2 400 / / 0 – 3 500			
		2.6.3/3	Подземный гараж (корпус 3) 110 – 135 машино-мест	... / 1 – 2	0 – 450 / – ... / / ... – ... / / 2 500 – 5 500			
8.	:ЗУ2.27	2.7.1/1	Многоквартирный жилой дом, объекты обслуживания жилой застройки во встроенных, пристроенных и встроенно-пристроенных помещениях многоквартирного дома (корпус 1)	5 – 22 / 5 – 24	1 000 – 4 000 / 40	500 – 2 2150 / / 0 – 2 500 / / 0 – 3 600	0,7974 / / 1,2203	738	жилищная обеспеченность – 30 кв. метров /человека минимальный процент озеленения – 20 процентов
		2.7.1/2	Подземный гараж (корпус 2) 100 – 145 машино-мест	... / 1 – 2	0 – 450 –	– – 2000 – 6000			
9.	:ЗУ2.28	2.7.2/1	Многоквартирный жилой дом, объекты обслуживания жилой застройки во встроенных, пристроенных и встроенно-пристроенных помещениях многоквартирного дома (корпус 1)	5 – 22 / 5 – 24	1 000 – 3 800 / 40	500 – 18 450 / / 0 – 2 300 / / 0 – 3 600	0,6827 / / 1,2265	615	жилищная обеспеченность – 30 кв. метров /

1	2	3	4	5	6	7	8	9	10
			застройки во встроенных, пристроенных и встроенно- пристроенных помещениях многоквартирного дома (корпус 1)						человека минимальный процент озеленения – 20 процентов
		2.7.2/2	Подземный гараж (корпус 2) 100 – 150 машино- мест	... / 1 – 2	0 – 450 / – ... / / ... – ... / / 2 500 – 5 500			
10.	:ЗУ2.29	2.7.3/1	Многоквартирный жилой дом, объекты обслуживания жилой застройки во встроенных, пристроенных и встроенно- пристроенных помещениях многоквартирного дома (корпус 1)	5 – 22 / 5 – 24	1 000 – 3 800 / 40	500 – 21 150 / / 0 – 2 250 / / 0 – 3 600	0,7614 / / 1,1017	705	жилищная обеспеченность – 30 кв. метров / человека минимальный процент озеленения – 20 процентов
		2.7.3/2	Подземный гараж (корпус 2) 90 – 125 машино- мест	... / 1 – 2	0 – 450 / – ... / / ... – ... / / 2 500 – 5 500			
11.	:ЗУ2.30	2.9.3/1	Многоквартирный жилой дом, объекты обслуживания жилой застройки во встроенных, пристроенных и встроенно- пристроенных помещениях многоквартирного дома (корпус 1)	5 – 22 / 5 – 24	1 000 – 3 000 / 40	500 – 17 400 / / 0 – 1 700 / / 0 – 2 800	0,5916 / / 0,8586	580	жилищная обеспеченность – 30 кв. метров / человека минимальный процент озеленения – 20 процентов
		2.9.3/2	Подземный гараж (корпус 2) 50 – 100 машино- мест	... / 1 – 2	0 – 450 / – ... / / ... – ... / / 1 500 – 4 500			
12.	:ЗУ2.31	2.9.4/1	Многоквартирный жилой дом, объекты	5 – 22 / 5 – 24	1 000 – 4 000 / 40	500 – 22 500 / / 0 – 2 600 /	0,8100 / / 1,0292	750	жилищная обеспеченность –

1	2	3	4	5	6	7	8	9	10
			обслуживания жилой застройки во встроенных, пристроенных и встроенно-пристроенных помещениях многоквартирного дома (корпус 1)			/ 0 – 3 500			30 кв. метров / человека минимальный процент озеленения – 20 процентов
		2.9.4/2	Подземный гараж (корпус 2) 80 – 150 машино-мест	... / 1 – 2	0 – 450 / – ... / / ... – ... / / 1 500 – 6 000			
13.	:ЗУ2.32	2.10.2/1	Многоквартирный жилой дом, объекты обслуживания жилой застройки во встроенных, пристроенных и встроенно-пристроенных помещениях многоквартирного дома (корпус 1)	5 – 22 / 5 – 24	1 000 – 3 000 / 40	500 – 1 650 / / 0 – 1 650 / / 0 – 2 800	0,5627 / / 0,7657	552	жилищная обеспеченность – 30 кв. метров / человека минимальный процент озеленения – 20 процентов
		2.10.2/2	Подземный гараж (корпус 2) 40 – 100 машино-мест	... / 1 – 2	0 – 450 / – ... / / ... – ... / / 1 500 – 4 500			
14.	:ЗУ2.33	2.10.1/1	Многоквартирный жилой дом, объекты обслуживания жилой застройки во встроенных, пристроенных и встроенно-пристроенных помещениях многоквартирного дома (корпус 1)	5 – 22 / 5 – 24	1 000 – 4 000 / 40	500 – 22 500 / / 0 – 2 600 / / 0 – 3 500	0,8100 / / 1,0504	750	жилищная обеспеченность – 30 кв. метров / человека минимальный процент озеленения – 20 процентов
		2.10.1/2	Подземный гараж (корпус 2) 80 – 150 машино-мест	... / 1 – 2	0 – 450 / – ... / / ... – ... / / 1 500 – 6 000			
15.	:ЗУ2.34	2.11.3/1	Многоквартирный	5 – 22 / 5 – 24	1 000 – 3 000 / 40	500 – 17 400 /	0,5916 /	580	жилищная

1	2	3	4	5	6	7	8	9	10
			жилой дом, объекты обслуживания жилой застройки во встроенных, пристроенных и встроенно-пристроенных помещениях многоквартирного дома (корпус 1)			/ 0 – 1 700 / / 0 – 2 800	/ 0,8691		обеспеченность – 30 кв. метров / человека минимальный процент озеленения – 20 процентов
		2.11.3/2	Подземный гараж (корпус 2) 50 – 100 машино-мест	... / 1 – 2	0 – 450 / – ... / / ... – ... / / 1 500 – 4 500			
16.	:ЗУ2.35	2.11.2/1	Многоквартирный жилой дом, объекты обслуживания жилой застройки во встроенных, пристроенных и встроенно-пристроенных помещениях многоквартирного дома (корпус 1)	5 – 22 / 5 – 24	1 000 – 4 000 / 40	500 – 22 500 / / 0 – 2 600 / / 0 – 3 500	0,8100 / / 1,0692	750	жилищная обеспеченность – 30 кв. метров / человека минимальный процент озеленения – 20 процентов
		2.11.2/2	Подземный гараж (корпус 2) 80 – 150 машино-мест	... / 1 – 2	0 – 450 / – ... / / ... – ... / / 1 500 – 6 000			
17.	:ЗУ2.36	2.12.2/1	Многоквартирный жилой дом, объекты обслуживания жилой застройки во встроенных, пристроенных и встроенно-пристроенных помещениях многоквартирного дома (корпус 1)	5 – 22 / 5 – 24	1 000 – 3 000 / 40	500 – 17 400 / / 0 – 1 700 / / 0 – 2 800	0,5916 / / 0,8435	580	жилищная обеспеченность – 30 кв.метров / человека минимальный процент озеленения – 20 процентов
		2.12.2/2	Подземный гараж (корпус 2) 50 – 100 машино-мест	... / 1 – 2	0 – 450 / – ... / / ... – ... / / 1 500 – 4 500			

1	2	3	4	5	6	7	8	9	10
18.	:ЗУ2.37	2.15.1/1	Многоквартирный жилой дом, объекты обслуживания жилой застройки во встроенных, пристроенных и встроенно-пристроенных помещениях многоквартирного дома (корпус 1)	5 – 22 / 5 – 24	1 000 – 4 000 / 40	500 – 22 500 / / 0 – 2 600 / / 0 – 3 500	0,8100 / / 1,0238	750	жилищная обеспеченность – 30 кв. метров / человека минимальный процент озеленения – 20 процентов
		2.15.1/2	Подземный гараж (корпус 2) 80 – 150 машино-мест	... / 1 – 2	0 – 450 / – ... / / ... – ... / / 1 500 – 6 000			
19.	:ЗУ2.38	2.16.1/1	Многоквартирный жилой дом, объекты обслуживания жилой застройки во встроенных, пристроенных и встроенно-пристроенных помещениях многоквартирного дома (корпус 1)	5 – 22 / 5 – 24	1 000 – 3 800 / 40	500 – 18 450 / / 0 – 2 300 / / 0 – 3 600	0,6827 / / 0,9648	615	жилищная обеспеченность – 30 кв. метров / человека минимальный процент озеленения – 20 процентов
		2.16.1/2	Подземный гараж (корпус 2) 100 – 150 машино-мест	... / 1 – 2	0 – 450 / – ... / / ... – ... / / 1 500 – 6 000			
20.	:ЗУ3.7	2.14.1/1	Многоквартирный жилой дом, объекты обслуживания жилой застройки во встроенных, пристроенных и встроенно-пристроенных помещениях многоквартирного дома (корпус 1)	5 – 22 / 5 – 24	1 000 – 4 000 / 40	500 – 22 500 / / 0 – 2 600 / / 0 – 3 500	0,8100 / / 1,0443	750	жилищная обеспеченность – 30 кв. метров / человека минимальный процент озеленения – 20 процентов
		2.14.1/2	Подземный гараж (корпус 2) 80 – 150 машино-	... / 1 – 2	0 – 450 / – ... / / ... – ... / / 1 500 – 6 000			

1	2	3	4	5	6	7	8	9	10
			мест						
21.	:ЗУ3.8	2.14.2/1	Многоквартирный жилой дом, объекты обслуживания жилой застройки во встроенных, пристроенных и встроенно-пристроенных помещениях многоквартирного дома (корпус 1)	5 – 22 / 5 – 24	1 000 – 3 800 / 40	500 – 18 450 / / 0 – 2 300 / / 0 – 3 600	0,6827 / / 0,9700	615	жилищная обеспеченность – 30 кв. метров / человека минимальный процент озеленения – 20 процентов
		2.14.2/2	Подземный гараж (корпус 2) 100 – 150 машино-мест	... / 1 – 2	0 – 450 / – ... / / ... – ... / / 1 500 – 6 000			
22.	:ЗУ3.9	2.12.1/1	Многоквартирный жилой дом, объекты обслуживания жилой застройки во встроенных, пристроенных и встроенно-пристроенных помещениях многоквартирного дома (корпус 1)	5 – 22 / 5 – 24	1 000 – 4 000 / 40	500 – 22 500 / / 0 – 2 600 / / 0 – 3 500	0,8100 / / 1,0392	750	жилищная обеспеченность – 30 кв. метров / человека минимальный процент озеленения – 20 процентов
		2.12.1/2	Подземный гараж (корпус 2) 80 – 150 машино-мест	... / 1 – 2	0 – 450 / – ... / / ... – ... / / 1 500 – 6 000			
Всего				–	22 040 – 86 150 / 40	28 500 – 494 200/ / 0 – 55 000 / / 0 – 81 000	17,3256 / / 23,3609	16 471	

* Параметры объектов уточнить на последующих стадиях проектирования.

** Максимальная площадь встроенных, пристроенных и встроенно-пристроенных, помещений не должна превышать 15 процентов от общей площади жилого дома.

*** Фактическая площадь земельного участка уточняется проектом межевания.

7. Характеристики объектов социальной, транспортной и коммунальной инфраструктуры в микрорайоне № 2 приведены в таблице № 7.

Таблица № 7

№ п/п	Номер участка	Номер объекта по проекту планировки территории	Наименование объекта капитального строительства	Этажность**, минимум – максимум / количество этажей, минимум – максимум	Площадь застройки** (без учета подземной части), минимум – максимум (кв. метров) / процент застройки (без учета подземной части), максимум (процентов)	Общая площадь надземной части**, минимум – максимум (кв. метров) / общая площадь подземной части, минимум – максимум (кв. метров)	Площадь участка, нормативная / фактическая**, максимум (гектаров)
1	2	3	4	5	6	7	8
Объекты социальной инфраструктуры (проектируемые)							
1.	:ЗУ2.4	2.8.1	Общеобразовательная организация (школа) № 3 1 800 мест (3.5.1)	2 – 4 / 2 – 5	3 000 – 18 800 / 40	6 000 – 52 700 / 0 – 18 800	4,6600 / 4,7210
2.	:ЗУ2.3	2.3.1	Дошкольная образовательная организация (детский сад) № 6 300 мест (3.5.1)	2 – 4 / 2 – 5	900 – 4 500 / 40	1 800 – 12 770 / 0 – 4 500	1,1400 / 1,1408
3.	:ЗУ2.5	2.9.1	Дошкольная образовательная организация (детский сад) № 7 200 мест (3.5.1)	2 – 4 / 2 – 5	500 – 3 000 / 40	1 000 – 8 760 / 0 – 3 000	0,7600 / 0,7829
4.	:ЗУ2.6	2.11.1	Дошкольная образовательная организация (детский сад) № 8 300 мест (3.5.1)	2 – 4 / 2 – 5	900 – 4 500 / 40	1 800 – 12 770 / 0 – 4 500	1,1400 / 1,1406
5.	:ЗУ2.13	2.6.1	Спортивный комплекс по олимпийским, паралимпийским и сурдлимпийским видам спорта (5.1.2)	1 – 4 / 1 – 5	3 500 – 10 200 / 40	3 500 – 28 670 / 0 – 10 200	2,5000 / 2,5553
6.	:ЗУ2.14	2.9.2	Фитнес – клуб (5.1.2)	1 – 4 / 1 – 5	820 – 3 200 / 40	820 – 9 150 / 0 – 3 200	0,8000 / 0,8023
7.	:ЗУ2.12	2.6.2	Медицинский реабилитационный центр (3.4.1, 3.4.2)	1 – 6 / 1 – 7	800 – 4 400 / 40	800 – 18 480 / 0 – 4 400	1,1100 / 1,1125
Всего				–	10 420 – 48 600 / 40	15 720 – 143 300 / 0 – 48 600	12,1100 / 12,2554
Объекты транспортной инфраструктуры (проектируемые)							
8.	:ЗУ2.59	2.6.5/1	Многоуровневая автостоянка на 300 мест (2.7.1) с объектами обслуживания жилой застройки во встроенных, пристроенных и встроенно-пристроенных помещениях (4.1, 4.4, 4.6)	1 – 6* / 1 – 8	750 – 3 000 / ...	750 – 11 500 / 0 – 3 000	... / 0,7192
		2.6.5/2	Многоуровневая автостоянка	1 – 6* / 1 – 8	750 – 3 000 / ...	750 – 11 500 / 0 – 3 000	

1	2	3	4	5	6	7	8
			на 300 мест (2.7.1) с объекты обслуживания жилой застройки во встроенных, пристроенных и встроенно-пристроенных помещениях (4.1, 4.4, 4,6)				
9.	:ЗУ3.114	2.13.1/1	Многоуровневая автостоянка на 300 мест (2.7.1) с объекты обслуживания жилой застройки во встроенных, пристроенных и встроенно-пристроенных помещениях (4.1, 4.4, 4,6)	1-6* / 1-8	750-3 000 / 80	750-11 500 / 0-3 000	... / 0,7780
		2.13.1/2	Многоуровневая автостоянка на 300 мест (2.7.1) с объекты обслуживания жилой застройки во встроенных, пристроенных и встроенно-пристроенных помещениях (4.1, 4.4, 4,6)	1-6* / 1-8	750-3 000 / 80	750-11 500 / 0-3 000	
Всего				-	3 000 - 12 000 / 40	3 000 - 46 000 / / 0-12 000	... / 1,4972
Объекты коммунальной инфраструктуры (проектируемые)							
10.	:ЗУ2.69	2.8.2	Распределительный пункт для приема и распределения электрической энергии (3.1.1)	1 / 1	20 - 80 / ...	-	... / 0,0084
11.	:ЗУ2.63	2.1.3	Трансформаторная подстанция (3.1.1)	1 / 1	20 - 50 / ...	-	... / 0,0084
12.	:ЗУ2.64	2.1.4	Трансформаторная подстанция (3.1.1)	1 / 1	20 - 50 / ...	-	... / 0,0082
13.	:ЗУ2.65	2.6.6	Трансформаторная подстанция (3.1.1)	1 / 1	20 - 50 / ...	-	... / 0,0084
14.	:ЗУ2.66	2.4.2	Трансформаторная подстанция (3.1.1)	1 / 1	20 - 50 / ...	-	... / 0,0084
15.	:ЗУ2.67	2.5.2	Трансформаторная подстанция (3.1.1)	1 / 1	20 - 50 / ...	-	... / 0,0084
16.	:ЗУ2.68	2.6.7	Трансформаторная подстанция (3.1.1)	1 / 1	20 - 50 / ...	-	... / 0,0084
17.	:ЗУ2.70	2.7.4	Трансформаторная подстанция (3.1.1)	1 / 1	20 - 50 / ...	-	... / 0,0084
18.	:ЗУ2.71	2.9.5	Трансформаторная подстанция (3.1.1)	1 / 1	20 - 50 / ...	-	... / 0,0084
19.	:ЗУ2.72	2.10.4	Трансформаторная подстанция (3.1.1)	1 / 1	20 - 50 / ...	-	... / 0,0084
20.	:ЗУ2.73	2.10.3	Трансформаторная подстанция (3.1.1)	1 / 1	20 - 50 / ...	-	... / 0,0084
21.	:ЗУ2.74	2.12.4	Трансформаторная подстанция	1 / 1	20 - 50 / ...	-	... / 0,0084

1	2	3	4	5	6	7	8
			(3.1.1)				
22.	:ЗУ2.75	2.12.3	Трансформаторная подстанция (3.1.1)	1 / 1	20 – 50 / ...	–	... / 0,0084
23.	:ЗУ2.76	2.14.4	Трансформаторная подстанция (3.1.1)	1 / 1	20 – 50 / ...	–	... / 0,0084
24.	:ЗУ2.77	2.11.4	Трансформаторная подстанция (3.1.1)	1 / 1	20 – 50 / ...	–	... / 0,0084
25.	:ЗУ2.78	2.11.5	Трансформаторная подстанция (3.1.1)	1 / 1	20 – 50 / ...	–	... / 0,0084
26.	:ЗУ2.79	2.15.2	Трансформаторная подстанция (3.1.1)	1 / 1	20 – 50 / ...	–	... / 0,0084
27.	:ЗУ2.80	2.16.2	Трансформаторная подстанция (3.1.1)	1 / 1	20 – 50 / ...	–	... / 0,0084
28.	:ЗУ3.29	2.14.3	Трансформаторная подстанция (3.1.1)	1 / 1	20 – 50 / ...	–	... / 0,0084
Всего				1 / 1	380 – 980 / ...	–	... / 0,1594

*Для реализации проектных решений необходимо внесение изменений в градостроительные регламенты территориальной зоны перспективного освоения второго типа (ПО-2) в части предельных параметров разрешенного строительства, реконструкции объектов капитального строительства, установленных Правилами землепользования и застройки города Ростова-на-Дону, утвержденными Решением Ростовской-на-Дону городской Думы от 21.12.2018 № 605, в соответствии с положениями частей 3,4 статьи 30 Градостроительного кодекса Российской Федерации.

** Параметры объектов уточнить на последующих стадиях проектирования.

*** Фактическая площадь земельного участка уточняется проектом межевания.

8. Характеристики объектов капитального строительства жилого назначения (проектируемые) в микрорайоне № 3 приведены в таблице № 8.

Таблица № 8

№ п/п	Номер участка	Номер объекта по проекту планировки территории	Наименование объекта капитального строительства	Этажность*, минимум – максимум / количество этажей, минимум – максимум	Площадь застройки* (без учета подземной части), минимум – максимум (кв. метров) / процент застройки (без учета подземной части), максимум (процентов)	Общая площадь квартир*, минимум – максимум (кв. метров) / площадь встроенных, пристроенных и встроенно-пристроенных помещений, минимум – максимум (кв. метров)** / общая площадь подземной части, минимум – максимум (кв. метров)	Площадь участка, нормативная / фактическая*** (гектаров)	Количество жителей (расчетное), максимум (человек)	Примечание
1	2	3	4	5	6	7	8	9	10
Объекты капитального строительства жилого назначения (проектируемые)									
1.	:ЗУ2.48	3.1.1/1	Многоквартирный жилой дом, объекты обслуживания жилой застройки во встроенных, пристроенных и встроенно-пристроенных помещениях многоквартирного дома (корпус 1)	16 – 22 / 16 – 24	1 000 – 2 100 / 40	500 – 16600 / / 0 – 1400 / / 0 – 2000	1,1152 / / 1,3154	1093	жилищная обеспеченность – 30 кв. метров / человека минимальный процент озеленения – 20 процентов
		3.1.1/2	Многоквартирный жилой дом, объекты обслуживания жилой застройки во встроенных, пристроенных и встроенно-пристроенных помещениях многоквартирного дома (корпус 2)	5 – 16 / 5 – 18	1 000 – 2 700 / 40	500 – 16 200 / / 0 – 1 850 / / 0 – 2 600			
		3.1.1/3	Подземный гараж (корпус 3)	... / 1 – 2	0 – 900 / – ... / / ... – ... /			

1	2	3	4	5	6	7	8	9	10
			150 – 250 машино-мест			/ 2 000 – 8 000			
2.	:ЗУ2.49	3.2.1/1	Многоквартирный жилой дом, объекты обслуживания жилой застройки во встроенных, пристроенных и встроенно-пристроенных помещениях многоквартирного дома (корпус 1)	5 – 16 / 5 – 18	1 000 – 2 700 / 40	500 – 16 200 / / 0 – 1 850 / / 0 – 2 600	0,5832 / / 0,7807	540	жилищная обеспеченность – 30 кв. метров / человека минимальный процент озеленения – 20 процентов
		3.2.1/2	Подземный гараж (корпус 2) 80 – 150 машино-мест	... / 1 – 2	0 – 450 / – ... / / ... – ... / / 2 000 – 6 000			
3.	:ЗУ2.50	3.3.1/1	Многоквартирный жилой дом, объекты обслуживания жилой застройки во встроенных, пристроенных и встроенно-пристроенных помещениях многоквартирного дома (корпус 1)	16 – 22 / 16 – 24	1 000 – 2 100 / 40	500 – 16 600 / / 0 – 1 400 / / 0 – 2 000	1,1152 / / 1,2885	1 093	жилищная обеспеченность – 30 кв. метров / человека минимальный процент озеленения – 20 процентов
		3.3.1/2	Многоквартирный жилой дом, объекты обслуживания жилой застройки во встроенных, пристроенных и встроенно-пристроенных помещениях многоквартирного дома (корпус 2)	5 – 16 / 5 – 18	1 000 – 2 700 / 40	500 – 16 200 / / 0 – 1 850 / / 0 – 2 600			
		3.3.1/3	Подземный гараж (корпус 3) 150 – 250 машино-мест	... / 1 – 2	0 – 900 / – ... / / ... – ... / / 2 000 – 8 000			
4.	:ЗУ2.51	3.4.1/1	Многоквартирный	16 – 22 / 16 – 24	1 000 – 2 300 / 40	500 – 16 600 /	1,4280 /	1 400	жилищная

1	2	3	4	5	6	7	8	9	10
			жилой дом, объекты обслуживания жилой застройки во встроенных, пристроенных и встроенно-пристроенных помещениях многоквартирного дома (корпус 1)			/ 0 – 1 550 / / 0 – 2 000	/ 1,8728		обеспеченность – 30 кв. метров / человека минимальный процент озеленения – 20 процентов
		3.4.1/2	Многоквартирный жилой дом, объекты обслуживания жилой застройки во встроенных, пристроенных и встроенно-пристроенных помещениях многоквартирного дома (корпус 2)	5 – 16 / 5 – 18	500 – 1 350 / 40	500 – 6 800 / / 0 – 900 / / 0 – 1 200			
		3.4.1/3	Многоквартирный жилой дом, объекты обслуживания жилой застройки во встроенных, пристроенных и встроенно-пристроенных помещениях многоквартирного дома (корпус 3)	5 – 16 / 5 – 18	1 000 – 2 100 / 40	500 – 14 000 / / 0 – 1 400 / / 0 – 2 600			
		3.4.1/4	Многоквартирный жилой дом, объекты обслуживания жилой застройки во встроенных, пристроенных и встроенно-пристроенных помещениях многоквартирного дома (корпус 4)	5 – 16 / 5 – 18	500 – 950 / 40	500 – 4 600 / / 0 – 600 / / 0 – 900			
		3.4.1/5	Подземный гараж (корпус 5)	... / 1 – 2	0 – 900 / – ... / / ... – ... /			

1	2	3	4	5	6	7	8	9	10
			200 – 380 машино-мест			/ 3 000 – 12 000			
5.	:ЗУ2.52	3.5.1/1	Многоквартирный жилой дом, объекты обслуживания жилой застройки во встроенных, пристроенных и встроенно-пристроенных помещениях многоквартирного дома (корпус 1)	16 – 22 / 16 – 24	1 000 – 2 100 / 40	500 – 16 600 / / 0 – 1 400 / / 0 – 2 000	1,1152 / / 1,2019	1 093	жилищная обеспеченность – 30 кв. метров / человека минимальный процент озеленения – 20 процентов
		3.5.1/2	Многоквартирный жилой дом, объекты обслуживания жилой застройки во встроенных, пристроенных и встроенно-пристроенных помещениях многоквартирного дома (корпус 2)	5 – 16 / 5 – 18	1 000 – 2 700 / 40	500 – 16 200 / / 0 – 1 850 / / 0 – 2 600			
		3.5.1/3	Подземный гараж (корпус 3) 150 – 250 машино-мест	... / 1 – 2	0 – 900 / – ... / / ... – ... / / 2000 – 8000			
6.	:ЗУ2.53	3.6.1/1	Многоквартирный жилой дом, объекты обслуживания жилой застройки во встроенных, пристроенных и встроенно-пристроенных помещениях многоквартирного дома (корпус 1)	16 – 22 / 16 – 24	1 000 – 2 100 / 40	500 – 16 600 / / 0 – 1 400 / / 0 – 2 000	1,1152 / / 1,2266	1 093	жилищная обеспеченность – 30 кв. метров / человека минимальный процент озеленения – 20 процентов
		3.6.1/2	Многоквартирный жилой дом, объекты обслуживания жилой застройки во встроенных, пристроенных и	5 – 16 / 5 – 18	1 000 – 2 700 / 40	500 – 16 200 / / 0 – 1 850 / / 0 – 2 600			

1	2	3	4	5	6	7	8	9	10
			встроенно-пристроенных помещениях многоквартирного дома (корпус 2)						
		3.6.1/3	Подземный гараж (корпус 3) 150 – 250 машино-мест	... / 1 – 2	0 – 900 / – ... / / ... – ... / / 2 000 – 8 000			
7.	:3У2.54	3.8.1/1	Многоквартирный жилой дом, объекты обслуживания жилой застройки во встроенных, пристроенных и встроенно-пристроенных помещениях многоквартирного дома (корпус 1)	16 – 22 / 16 – 24	500 – 750 / 40	500 – 8 300 / / 0 – 475 / / 0 – 650	1,0302 / / 1,2383	1 010	жилищная обеспеченность – 30 кв. метров / человека минимальный процент озеленения – 20 процентов
		3.8.1/2	Многоквартирный жилой дом, объекты обслуживания жилой застройки во встроенных, пристроенных и встроенно-пристроенных помещениях многоквартирного дома (корпус 2)	5 – 16 / 5 – 18	500 – 900 / 40	500 – 4 300 / / 0 – 550 / / 0 – 800			
		3.8.1/3	Многоквартирный жилой дом, объекты обслуживания жилой застройки во встроенных, пристроенных и встроенно-пристроенных помещениях многоквартирного дома (корпус 3)	5 – 16 / 5 – 18	500 – 1 350 / 40	500 – 8 400 / / 0 – 875 / / 0 – 1200			
		3.8.1/4	Многоквартирный жилой дом, объекты обслуживания жилой застройки во встроенных, пристроенных и встроенно-пристроенных помещениях многоквартирного дома (корпус 4)	5 – 16 / 5 – 18	500 – 1 800 / 40	500 – 9 300 / / 0 – 1 100 / / 0 – 1 600			

1	2	3	4	5	6	7	8	9	10
			застройки во встроенных, пристроенных и встроенно-пристроенных помещениях многоквартирного дома (корпус 4)						
		3.8.1/5	Подземный гараж (корпус 5) 150 – 250 машино-мест	... / 1 – 2	0 – 900 / – ... / / ... – ... / / 3 000 – 8 000			
8.	:ЗУ2.55	3.9.2/1	Многоквартирный жилой дом, объекты обслуживания жилой застройки во встроенных, пристроенных и встроенно-пристроенных помещениях многоквартирного дома (корпус 1)	5 – 22 / 5 – 24	1 000 – 3 000 / 40	500 – 17 500 / / 0 – 1 950 / / 0 – 2 600	0,6300 / / 0,8909	583	жилищная обеспеченность – 30 кв. метров / человека минимальный процент озеленения – 20 процентов
		3.9.2/2	Подземный гараж (корпус 2) 50 – 150 машино-мест	... / 1 – 2	0 – 450 / – ... / / ... – ... / / 2 000 – 6 000			
9.	:ЗУ3.11	3.9.3/1	Многоквартирный жилой дом, объекты обслуживания жилой застройки во встроенных, пристроенных и встроенно-пристроенных помещениях многоквартирного дома (корпус 1)	5 – 22 / 5 – 24	1 000 – 3 000 / 40	500 – 17 500 / / 0 – 1 950 / / 0 – 2 600	0,6300 / / 0,8664	583	жилищная обеспеченность – 30 кв. метров / человека минимальный процент озеленения – 20 процентов
		3.9.3/2	Подземный гараж (корпус 2) 50 – 150 машино-	... / 1 – 2	0 – 450 / – ... / / ... – ... / / 2 000 – 6 000			

1	2	3	4	5	6	7	8	9	10
			мест						
Всего				–	16 000 – 39 400 / 40	9 500 – 254 700 / / 0 – 26 200 / / 0 – 37 150	8,7622 / / 10,6815	8 488	

* Параметры объектов уточнить на последующих стадиях проектирования.

** Максимальная площадь встроенных, пристроенных и встроенно-пристроенных, помещений не должна превышать 15 процентов от общей площади жилого дома.

*** Фактическая площадь земельного участка уточняется проектом межевания.

9. Характеристики объектов капитального строительства социальной, транспортной и коммунальной инфраструктуры в микрорайоне № 3 приведены в таблице № 9.

Таблица № 9

№ п/п	Номер участка	Номер объекта по проекту планировки территории	Наименование объекта капитального строительства	Этажность*, минимум – максимум / количество этажей, минимум – максимум	Площадь застройки* (без учета подземной части), минимум – максимум (кв. метров) / процент застройки (без учета подземной части), максимум (процентов)	Общая площадь надземной части*, минимум – максимум (кв. метров) / общая площадь подземной части, минимум – максимум (кв. метров)	Площадь участка, нормативная/ / фактическая**, максимум (гектаров)
1	2	3	4	5	6	7	8
Объекты социальной инфраструктуры (проектируемые)							
1.	:ЗУ2.9	3.9.1	Общеобразовательная организация (школа) № 5 900 мест (3.5.1)	2 – 4 / 2 – 5	3 000 – 13 690 / 40	6 000 – 38 330 / 0 – 13 690	3,4200 / 3,4243
2.	:ЗУ2.10	3.7.1	Дошкольная образовательная организация (детский сад) № 10 400 мест (3.5.1)	2 – 4 / 2 – 5	1 440 – 6 080 / 40	2 880 – 17 000 / 0 – 6 080	1,5200 / 1,5201
Всего				–	4 440 – 19 770 / 40	8 880 – 55 330 / 0 – 19 770	4,9400 / 4,9444
Объекты транспортной инфраструктуры (проектируемые)							
3.	:ЗУ2.61	3.2.2/1	Многоуровневая автостоянка на 300 мест (2.7.1)	1 – 6 / 1 – 8	750 – 3 000 / ...	750 – 11 500 / 0 – 3 000	... / 0,5085
		3.2.2/2	Многоуровневая автостоянка на 300 мест (2.7.1)	1 – 6 / 1 – 8	750 – 3 000 / ...	750 – 11 500 / 0 – 3 000	
Всего				–	3 000 – 6 000 / 40	1 500 – 23 000 / 0 – 12 000	... / 0,5085
Объекты коммунальной инфраструктуры (проектируемые)							
4.	:ЗУ2.101	3.6.2	Распределительный пункт для приема и распределения электрической энергии (3.1.1)	1 / 1	20 – 80 / ...	–	... / 0,0084
5.	:ЗУ2.92	3.1.3	Трансформаторная подстанция (3.1.1)	1 / 1	20 – 50 / ...	–	... / 0,0084
6.	:ЗУ2.93	3.1.4	Трансформаторная подстанция (3.1.1)	1 / 1	20 – 50 / ...	–	... / 0,0084
7.	:ЗУ2.94	3.6.6	Трансформаторная подстанция (3.1.1)	1 / 1	20 – 50 / ...	–	... / 0,0084
8.	:ЗУ2.95	3.4.2	Трансформаторная подстанция (3.1.1)	1 / 1	20 – 50 / ...	–	... / 0,0084
9.	:ЗУ2.96	3.5.2	Трансформаторная подстанция (3.1.1)	1 / 1	20 – 50 / ...	–	... / 0,0089

1	2	3	4	5	6	7	8
10.	:ЗУ2.97	3.6.7	Трансформаторная подстанция (3.1.1)	1 / 1	20 – 50 / ...	–	... / 0,0079
11.	:ЗУ2.98	3.7.4	Трансформаторная подстанция (3.1.1)	1 / 1	20 – 50 / ...	–	... / 0,0079
12.	:ЗУ2.99	3.9.5	Трансформаторная подстанция (3.1.1)	1 / 1	20 – 50 / ...	–	... / 0,0079
13.	:ЗУ2.100	3.10.4	Трансформаторная подстанция (3.1.1)	1 / 1	20 – 50 / ...	–	... / 0,0079
Всего				1 / 1	200 – 530 / ...	–	... / 0,0825

* Параметры объектов уточнить на последующих стадиях проектирования.

** Фактическая площадь земельного участка уточняется проектом межевания.

10. Характеристики объектов капитального строительства жилого назначения (проектируемые) в микрорайоне № 4 приведены в таблице № 10.

Таблица № 10

№ п/п	Номер участка	Номер объекта по проекту планировки территории	Наименование объекта капитального строительства	Этажность*, минимум – максимум / количество этажей, минимум – максимум	Площадь застройки* (без учета подземной части), минимум – максимум (кв. метров) / процент застройки (без учета подземной части), максимум (процентов)	Общая площадь квартир*, минимум – максимум (кв. метров) / площадь встроенных, пристроенных и встроенно-пристроенных помещений, минимум – максимум (кв. метров)** / общая площадь подземной части, минимум – максимум (кв. метров)	Площадь участка, нормативная / фактическая *** (гектаров)	Количество жителей (расчетное), максимум (человек)	Примечание
1	2	3	4	5	6	7	8	9	10
Объекты капитального строительства жилого назначения (проектируемые)									
1.	:ЗУ3.12	4.1.1/1	Многоквартирный жилой дом, объекты обслуживания жилой застройки во встроенных, пристроенных и встроенно-пристроенных помещениях многоквартирного дома (корпус 1)	5 – 22 / 5 – 24	1 000 – 2 500 / 40	500 – 17 700 / / 0 – 1500 / / 0 – 2500	1,1625 / / 1,8962	1 550	жилищная обеспеченность – 30 кв. метров / человека минимальный процент озеленения – 20 процентов
		4.1.1/2	Многоквартирный жилой дом, объекты обслуживания жилой застройки во встроенных, пристроенных и встроенно-пристроенных помещениях многоквартирного дома (корпус 2)	8 – 22 / 8 – 24	500 – 1 500 / 40	500 – 11 100 / / 0 – 700 / / 0 – 1 500			
		4.1.1/3	Многоквартирный жилой дом, объекты	5 – 22 / 5 – 24	1 000 – 2 500 / 40	500 – 17 700 / / 0 – 1 500 /			

1	2	3	4	5	6	7	8	9	10
			обслуживания жилой застройки во встроенных, пристроенных и встроенно-пристроенных помещениях многоквартирного дома (корпус 3)			/ 0 – 2 500			
		4.1.1/4	Подземный гараж (корпус 4) 140 – 200 машино-мест	... / 1 – 2	0 – 450 / – ... / / ... – ... / / 2 000 – 8 000			
		4.1.1/5	Подземный гараж (корпус 5) 140 – 200 машино-мест	... / 1 – 2	0 – 450 / – ... / / ... – ... / / 2 000 – 8 000			
2.	:ЗУ2.56	4.2.1/1	Многоквартирный жилой дом, объекты обслуживания жилой застройки во встроенных, пристроенных и встроенно-пристроенных помещениях многоквартирного дома (корпус 1)	5 – 22 / 5 – 24	1 000 – 2 000 / 40	500 – 16 100 / / 0 – 1 500 / / 0 – 2 000	1,0392 / / 1,8474	1 443	жилищная обеспеченность – 30 кв. метров / человека минимальный процент озеленения – 20 процентов
		4.2.1/2	Многоквартирный жилой дом, объекты обслуживания жилой застройки во встроенных, пристроенных и встроенно-пристроенных помещениях многоквартирного дома (корпус 2)	8 – 22 / 8 – 24	500 – 1 500 / 40	500 – 11 100 / / 0 – 700 / / 0 – 1 500			
		4.2.1/3	Многоквартирный жилой дом, объекты обслуживания жилой застройки во встроенных, пристроенных и	5 – 22 / 5 – 24	1 000 – 2 000 / 40	500 – 16 100 / / 0 – 1 500 / / 0 – 2 000			

1	2	3	4	5	6	7	8	9	10
			встроенно-пристроенных помещениях многоквартирного дома (корпус 3)						
		4.2.1/4	Подземный гараж (корпус 4) 140 – 200 машино-мест	... / 1 – 2	0 – 450 / – ... / / ... – ... / / 2 000 – 8 000			
		4.2.1/5	Подземный гараж (корпус 5) 140 – 200 машино-мест	... / 1 – 2	0 – 450 / – ... / / ... – ... / / 2 000 – 8 000			
3.	:ЗУ2.57	4.3.1/1	Многоквартирный жилой дом, объекты обслуживания жилой застройки во встроенных, пристроенных и встроенно-пристроенных помещениях многоквартирного дома (корпус 1)	5 – 22 / 5 – 24	1 000 – 2 500 / 40	500 – 17 000 / / 0 – 1 600 / / 0 – 2 500	1,1450 / / 2,3342	1 527	жилищная обеспеченность – 30 кв. метров / человека минимальный процент озеленения – 20 процентов
		4.3.1/2	Многоквартирный жилой дом, объекты обслуживания жилой застройки во встроенных, пристроенных и встроенно-пристроенных помещениях многоквартирного дома (корпус 2)	8 – 22 / 8 – 24	500 – 1 500 / 40	500 – 11 100 / / 0 – 700 / / 0 – 1 500			
		4.3.1/3	Многоквартирный жилой дом, объекты обслуживания жилой застройки во встроенных, пристроенных и встроенно-пристроенных помещениях многоквартирного	5 – 22 / 5 – 24	1 000 – 2 500 / 40	500 – 17 700 / / 0 – 1 600 / / 0 – 2 500			

1	2	3	4	5	6	7	8	9	10
			дома (корпус 3)						
		4.3.1/4	Подземный гараж (корпус 4) 140 – 200 машино-мест	... / 1 – 2	0 – 450 / – ... / / ... – ... / / 2 000 – 8 000			
		4.3.1/5	Подземный гараж (корпус 5) 140 – 200 машино-мест	... / 1 – 2	0 – 450 / – ... / / ... – ... / / 2 000 – 8 000			
4.	:ЗУ3.13	4.4.1/1	Многоквартирный жилой дом, объекты обслуживания жилой застройки во встроенных, пристроенных и встроенно-пристроенных помещениях многоквартирного дома (корпус 1)	5 – 25 / 5 – 26	1 000 – 2 000 / 40	500 – 20 280 / / 0 – 2 000 / / 0 – 2 000	0,4462 / / 1,2746	676	жилищная обеспеченность – 30 кв. метров / человека минимальный процент озеленения – 20 процентов
		4.4.1/2	Подземный гараж (корпус 2) 50 – 150 машино-мест	... / 1 – 2	0 – 450 / – ... / / ... – ... / / 2 000 – 6 000			
Всего				–	8 500 – 23 650 / 40	5 000 – 155 880 / / 0 – 20 230 / / 14 000 – 74 500	3,7929 / / 7,3524	5 196	

* Параметры объектов уточнить на последующих стадиях проектирования.

** Максимальная площадь встроенных, пристроенных и встроенно-пристроенных, помещений не должна превышать 15 процентов от общей площади жилого дома.

*** Фактическая площадь земельного участка уточняется проектом межевания.

11. Характеристики объектов капитального строительства социальной, коммунальной инфраструктуры (проектируемые) в микрорайоне № 4 приведены в таблице № 11.

Таблица №11

№ п/п	Номер участка	Номер объекта по проекту планировки территории	Наименование объекта капитального строительства	Этажность*, минимум – максимум / количество этажей, минимум – максимум	Площадь застройки* (без учета подземной части), минимум – максимум (кв. метров) / процент застройки (без учета подземной части), максимум (процентов)	Общая площадь надземной части*, минимум – максимум (кв. метров) / общая площадь подземной части, минимум – максимум (кв. метров)	Площадь участка, нормативная / фактическая**, максимум (гектаров)
1	2	3	4	5	6	7	8
Объекты социальной инфраструктуры (проектируемые)							
1.	:ЗУ3.63	4.4.2	Общеобразовательная организация (школа) № 6 550 мест (3.5.1)	2 – 4 / 2 – 5	3 000 – 8 000 / 40	6 000 – 38 200 / 0 – 8 000	1,9250 / 2,0089
2.	:ЗУ3.64	4.4.3	Дошкольная образовательная организация (детский сад) № 11 250 мест (3.5.1)	2 – 4 / 2 – 5	700 – 3 800 / 40	2 700 – 13 000 / 0 – 3 800	0,9500 / 0,9509
3.	:ЗУ3.65	4.4.4	Бассейн, спортзалы, спортплощадки (5.1.2)	1 – 4 / 1 – 5	2 300 – 9 230 / 40	2 300 – 25 800 / 0 – 9 230	2,3000 / 2,3116
Всего				–	6 000 – 19 030 / 40	11 000 – 77 080 / 0 – 21 030	5,1750 / 5,2712
Объекты коммунальной инфраструктуры (проектируемые)							
4.	:ЗУ2.104	4.2.1/6	Распределительный пункт для приема и распределения электрической энергии (3.1.1)	1 / 1	20 – 80 / ...	–	... / 0,0100
5.	:ЗУ2.102	4.1.1/6	Трансформаторная подстанция (3.1.1)	1 / 1	20 – 50 / ...	–	... / 0,0100
6.	:ЗУ2.103	4.2.1/7	Трансформаторная подстанция (3.1.1)	1 / 1	20 – 50 / ...	–	... / 0,0100
7.	:ЗУ2.105	4.3.1/6	Трансформаторная подстанция (3.1.1)	1 / 1	20 – 50 / ...	–	... / 0,0100
8.	:ЗУ3.42	4.4.1/3	Трансформаторная подстанция (3.1.1)	1 / 1	20 – 50 / ...	–	... / 0,0084
9.	:ЗУ3.41	4.4.5	Канализационная насосная станция (3.1.1)	1 – 4 / 1 – 5	82 – 320 / 60	82 – 1 958 / 0 – 640	... / 0,0802
Всего				1 / 1	182 – 600 / ...	82 – 1 958 / 0 – 640	... / 0,1286

* Параметры объектов уточнить на последующих стадиях проектирования.

** Фактическая площадь земельного участка уточняется проектом межевания.

12. Характеристики объектов капитального строительства жилого назначения (проектируемые) в микрорайоне № 5* приведены в таблице № 12.

Таблица № 12

№ п/п	Номер участка	Номер объекта по проекту планировки территории	Наименование объекта капитального строительства	Этажность**, минимум – максимум / количество этажей, минимум – максимум	Площадь застройки** (без учета подземной части), минимум – максимум (кв. метров) / процент застройки (без учета подземной части), максимум (процентов)	Общая площадь квартир**, минимум – максимум (кв. метров) / площадь встроенных, пристроенных и встроенно-пристроенных помещений, минимум – максимум (кв. метров)***/ общая площадь подземной части, минимум – максимум (кв. метров)	Площадь участка, нормативная / фактическая**** (гектаров)	Количество жителей (расчетное), максимум (человек)	Примечание
1	2	3	4	5	6	7	8	9	10
Объекты капитального строительства жилого назначения (проектируемые)									
1.	:ЗУ2.39	5.11.2/1	Многоквартирный жилой дом, объекты обслуживания жилой застройки во встроенных, пристроенных и встроенно-пристроенных помещениях многоквартирного дома (корпус 1)	5 – 22 / 5 – 24	1 000 – 2 000 / 40	500 – 13 800 / / 0 – 1 150 / / 0 – 1 800	0,4140 / / 0,8624	460	жилищная обеспеченность – 30 кв. метров / человека минимальный процент озеленения – 20 процентов
		5.11.2/2	Подземный гараж (корпус 2) 50 – 150 машино-мест	... / 1 – 2	0 – 450 / – ... / / ... – ... / / 2000 – 6000			
2.	:ЗУ2.40	5.11.1/1	Многоквартирный жилой дом, объекты обслуживания жилой застройки во встроенных, пристроенных и встроенно-пристроенных помещениях	16 – 22 / 16 – 24	1 000 – 1 900 / 40	500 – 16 600 / / 0 – 1 400 / / 0 – 1 800	1,0098 / / 1,0570	990	жилищная обеспеченность – 30 кв. метров / человека минимальный процент озеленения – 20 процентов

1	2	3	4	5	6	7	8	9	10
			многоквартирного дома (корпус 1)						
		5.11.1/2	Многоквартирный жилой дом, объекты обслуживания жилой застройки во встроенных, пристроенных и встроенно-пристроенных помещениях многоквартирного дома (корпус 2)	5 – 16 / 5 – 18	1 000 – 2 300 / 40	500 – 13 100 / / 0 – 1 550 / / 0 – 2 600			
		5.11.1/3	Подземный гараж (корпус 3) 100 – 200 машино-мест	... / 1 – 2	0 – 900 / – ... / / ... – ... / / 2 000 – 6 500			
3.	:ЗУ2.41	5.12.1/1	Многоквартирный жилой дом, объекты обслуживания жилой застройки во встроенных, пристроенных и встроенно-пристроенных помещениях многоквартирного дома (корпус 1)	5 – 22 / 5 – 24	1 000 – 2 000 / 40	500 – 13 800 / / 0 – 1 150 / / 0 – 1 800	0,9146 / / 1,2871	897	жилищная обеспеченность – 30 кв. метров / человека минимальный процент озеленения – 20 процентов
		5.12.1/2	Многоквартирный жилой дом, объекты обслуживания жилой застройки во встроенных, пристроенных и встроенно-пристроенных помещениях многоквартирного дома (корпус 2)	5 – 16 / 5 – 18	1 000 – 2 300 / 40	500 – 13 100 / / 0 – 1 550 / / 0 – 2 000			
		5.12.1/3	Подземный гараж (корпус 3) 50 – 150 машино-мест	... / 1 – 2	0 – 450 / – ... / / ... – ... / / 2 000 – 6 000			
		5.12.1/4	Подземный гараж (корпус 4)	... / 1 – 2	0 – 450 / – ... / / ... – ... /			

1	2	3	4	5	6	7	8	9	10
			50 – 150 машино-мест			/ 2 000 – 6 000			
4.	:ЗУ2.42	5.13.1/1	Многоквартирный жилой дом, объекты обслуживания жилой застройки во встроенных, пристроенных и встроенно-пристроенных помещениях многоквартирного дома (корпус 1)	16 – 22 / 16 – 24	1 000 – 1 900 / 40	500 – 16 600 / / 0 – 1 400 / / 0 – 1 800	1,0098 / / 1,0943	990	жилищная обеспеченность – 30 кв. метров / человека минимальный процент озеленения – 20 процентов
		5.13.1/2	Многоквартирный жилой дом, объекты обслуживания жилой застройки во встроенных, пристроенных и встроенно-пристроенных помещениях многоквартирного дома (корпус 2)	5 – 16 / 5 – 18	1 000 – 2 300 / 40	500 – 13 100 / / 0 – 1 550 / / 0 – 2 600			
		5.13.1/3	Подземный гараж (корпус 3) 100 – 200 машино-мест	... / 1 – 2	0 – 900 / – ... / / ... – ... / / 2 000 – 6 500			
5.	:ЗУ2.43	5.14.1/1	Многоквартирный жилой дом, объекты обслуживания жилой застройки во встроенных, пристроенных и встроенно-пристроенных помещениях многоквартирного дома (корпус 1)	16 – 22 / 16 – 24	1 000 – 1 900 / 40	500 – 16 600 / / 0 – 1 400 / / 0 – 1 800	1,0098 / / 1,0701	990	жилищная обеспеченность – 30 кв. метров / человека минимальный процент озеленения – 20 процентов
		5.14.1/2	Многоквартирный жилой дом, объекты обслуживания жилой застройки во встроенных, пристроенных и	5 – 16 / 5 – 18	1 000 – 2 300 / 40	500 – 13 100 / / 0 – 1 550 / / 0 – 2 600			

1	2	3	4	5	6	7	8	9	10
			встроенно-пристроенных помещениях многоквартирного дома (корпус 2)						
		5.14.1/3	Подземный гараж (корпус 3) 100 – 200 машино-мест	... / 1 – 2	0 – 900 / – ... / / ... – ... / / 2 000 – 6 500			
6.	:ЗУ2.44	5.15.1/1	Многоквартирный жилой дом, объекты обслуживания жилой застройки во встроенных, пристроенных и встроенно-пристроенных помещениях многоквартирного дома (корпус 1)	5 – 16 / 5 – 18	1 000 – 2 300 / 40	500 – 13 100 / / 0 – 1 600 / / 0 – 2 000	0,4847 / / 0,6145	437	жилищная обеспеченность – 30 кв. метров / человека минимальный процент озеленения – 20 процентов
		5.15.1/2	Подземный гараж (корпус 2) 50 – 150 машино-мест	... / 1 – 2	0 – 450 / – ... / / ... – ... / / 2 000 – 6 000			
7.	:ЗУ2.45	5.16.1/1	Многоквартирный жилой дом, объекты обслуживания жилой застройки во встроенных, пристроенных и встроенно-пристроенных помещениях многоквартирного дома (корпус 1)	16 – 22 / 16 – 24	1 000 – 1 900 / 40	500 – 16 600 / / 0 – 1 400 / / 0 – 1 800	1,0098 / / 1,0324	990	жилищная обеспеченность – 30 кв. метров / человека минимальный процент озеленения – 20 процентов
		5.16.1/2	Многоквартирный жилой дом, объекты обслуживания жилой застройки во встроенных, пристроенных и встроенно-пристроенных помещениях многоквартирного	5 – 16 / 5 – 18	1 000 – 2 300 / 40	500 – 13 100 / / 0 – 1 550 / / 0 – 2 600			

1	2	3	4	5	6	7	8	9	10
			дома (корпус 2)						
		5.16.1/3	Подземный гараж (корпус 3) 100 – 200 машино- мест	... / 1 – 2	0 – 900 / – ... / / ... – ... / / 2000 – 6500			
Всего				–	12 000 – 30 800 / 40	6 000 – 172 600 / / 0 – 17 200 / / 0 – 72 800	5,8525 / / 7,0178	5 754	

* Строительство объектов капитального строительства жилого назначения в микрорайоне № 5 осуществляется в рамках реализации III этапа комплексного развития территории, определенного в приложении № 4, после прекращения существования или изменения установленных постановлением Главного государственного санитарного врача Российской Федерации от 01.08.2016 № 106, решением Федеральной службы по надзору в сфере защиты прав потребителей и благополучия человека по Ростовской области от 22.11.2019 № 231-РС33 санитарно-защитных зон, препятствующих использованию земельных участков, расположенных в ее границах.

** Параметры объектов уточнить на последующих стадиях проектирования.

*** Максимальная площадь встроенных, пристроенных и встроенно-пристроенных, помещений не должна превышать 15 процентов от общей площади жилого дома.

**** Фактическая площадь земельного участка уточняется проектом межевания.

13. Характеристики объектов капитального строительства социальной, транспортной и коммунальной инфраструктуры (проектируемые) в микрорайоне № 5* приведены в таблице № 13.

Таблица № 13

№ п/п	Номер участка	Номер объекта по проекту планировки территории	Наименование объекта капитального строительства	Этажность**, минимум – максимум / количество этажей, минимум – максимум	Площадь застройки** (без учета подземной части), минимум – максимум (кв. метров) / процент застройки (без учета подземной части), максимум (процентов)	Общая площадь надземной части**, минимум – максимум (кв. метров) / общая площадь подземной части, минимум – максимум (кв. метров)	Площадь участка, нормативная/ / фактическая***, максимум (гектаров)
1	2	3	4	5	6	7	8
Объекты социальной инфраструктуры (проектируемые)							
1.	:ЗУ2.7	5.9.1	Дошкольная образовательная организация (детский сад) № 9 350 мест (3.5.1)	2 – 4 / 2 – 5	1 300 – 5 320 / 40	1 820 – 14 890 / 0 – 5 320	1,3300 / 1,3363
Всего				–	1 300 – 5 320 / 40	1 820 – 14 890 / 0 – 5 320	1,3300 / 1,3363
Объекты транспортной инфраструктуры (проектируемые)							
2.	:ЗУ2.60	5.15.2/1	Многоуровневая автостоянка на 300 мест (2.7.1)	1 – 6 / 1 – 8	750 – 3 000 / ...	750 – 11 500 / 0 – 3 000	... / 0,4497
		5.15.2/2	Многоуровневая автостоянка на 300 мест (2.7.1)	1 – 6 / 1 – 8	750 – 3 000 / ...	750 – 11 500 / 0 – 3 000	
Всего				–	3 000 – 6 000 / 40	1 500 – 23 000 / 0 – 12 000	... / 0,4497
Объекты коммунальной инфраструктуры (проектируемые)							
3.		5.11.4	Трансформаторная подстанция (3.1.1)	1 / 1	20 – 50 / ...	–	... / 0,0084
4.	:ЗУ2.82	5.11.3	Трансформаторная подстанция (3.1.1)	1 / 1	20 – 50 / ...	–	... / 0,0084
5.	:ЗУ2.83	5.12.2	Трансформаторная подстанция (3.1.1)	1 / 1	20 – 50 / ...	–	... / 0,0084
6.	:ЗУ2.84	5.13.2	Трансформаторная подстанция (3.1.1)	1 / 1	20 – 50 / ...	–	... / 0,0084
7.	:ЗУ2.85	5.14.2	Трансформаторная подстанция (3.1.1)	1 / 1	20 – 50 / ...	–	... / 0,0084
8.	:ЗУ2.86	5.15.3	Трансформаторная подстанция (3.1.1)	1 / 1	20 – 50 / ...	–	... / 0,0084
9.	:ЗУ2.87	5.16.2	Трансформаторная подстанция (3.1.1)	1 / 1	20 – 50 / ...	–	... / 0,0084
Всего				–	140 – 350 / ...	–	... / 0,0585

* Строительство объектов капитального строительства социальной, коммунальной инфраструктуры в микрорайоне № 5 осуществляется в рамках реализации III этапа комплексного развития территории, определенного в приложении № 4, после прекращения существования или изменения установленных постановлением Главного государственного санитарного врача Российской Федерации от 01.08.2016 № 106, решением Федеральной службы по надзору в сфере защиты прав потребителей и благополучия человека по Ростовской области от 22.11.2019 № 231-РСЗЗ санитарно-защитных зон, препятствующих использованию земельных участков, расположенных в границах таких зон.

** Параметры объектов уточнить на последующих стадиях проектирования.

*** Фактическая площадь земельного участка уточняется проектом межевания.

14. Характеристики объектов капитального строительства жилого назначения (проектируемые) в жилом квартале № 5.17* приведены в таблице № 14.

Таблица № 14

№ п/п	Номер участка	Номер объекта по проекту планировки территории	Наименование объекта капитального строительства	Этажность**, минимум – максимум / количество этажей, минимум – максимум	Площадь застройки** (без учета подземной части), минимум – максимум (кв. метров) / процент застройки (без учета подземной части), максимум (процентов)	Общая площадь квартир**, минимум – максимум (кв. метров) / площадь встроенных, пристроенных и встроенно-пристроенных помещений, минимум – максимум (кв. метров)***/ общая площадь подземной части, минимум – максимум (кв. метров)	Площадь участка, нормативная / фактическая**** (гектаров)	Количество жителей (расчетное), максимум (человек)	Примечание
1	2	3	4	5	6	7	8	9	10
Объекты капитального строительства жилого назначения (проектируемые)									
1.	:ЗУ2.46	5.17.2/1	Многоквартирный жилой дом, объекты обслуживания жилой застройки во встроенных, пристроенных и встроенно-пристроенных помещениях многоквартирного дома (корпус 1)	5 – 22 / 5 – 24	1 000 – 3 000 / 40	500 – 16 900 / / 0 – 1 750 / / 0 – 2 600	0,5746 / / 0,9196	563	жилищная обеспеченность – 30 кв. метров / человека минимальный процент озеленения – 20 процентов
		5.17.2/2	Подземный гараж (корпус 2) 50 – 150 машино-мест	... / 1 – 2	0 – 450 / – ... / / ... – ... / / 2 000 – 6 000			
2.	:ЗУ2.47	5.17.3/1	Многоквартирный жилой дом, объекты обслуживания жилой застройки во встроенных, пристроенных и встроенно-пристроенных помещениях	5 – 22 / 5 – 24	1 000 – 3 000 / 40	500 – 16 900 / / 0 – 1 750 / / 0 – 2 600	0,5746 / / 1,0216	563	жилищная обеспеченность – 30 кв. метров / человека минимальный процент озеленения – 20 процентов

1	2	3	4	5	6	7	8	9	10
			многоквартирного дома (корпус 1)						
		5.17.3/2	Подземный гараж (корпус 2) 50 – 150 машино-мест	... / 1 – 2	0 – 450 / – ... / / ... – ... / / 2 000 – 6 000			
3.	:ЗУ3.10	5.17.4/1	Многоквартирный жилой дом, объекты обслуживания жилой застройки во встроенных, пристроенных и встроенно-пристроенных помещениях многоквартирного дома (корпус 1)	5 – 22 / 5 – 24	1 000 – 3 000 / 40	500 – 16 900 / / 0 – 1 750 / / 0 – 2 600	0,5746 / / 0,8352	563	жилищная обеспеченность – 30 кв. метров / человека минимальный процент озеленения – 20 процентов
		5.17.4/2	Подземный гараж (корпус 2) 50 – 150 машино-мест	... / 1 – 2	0 – 450 / – ... / / ... – ... / / 2 000 – 6 000			
Всего				–	3 000 – 10 350 / 40	1 500 – 50 700 / / 0 – 5 250 / / 0 – 25 800	1,7238 / / 1,8568	1 689	

* Строительство объектов капитального строительства жилого назначения в жилом квартале № 5.17 осуществляется в рамках реализации III этапа комплексного развития территории, определенного в приложении № 4, после прекращения существования или изменения установленных постановлением Главного государственного санитарного врача Российской Федерации от 01.08.2016 № 106, решением Федеральной службы по надзору в сфере защиты прав потребителей и благополучия человека по Ростовской области от 22.11.2019 № 231-РСЗЗ санитарно-защитных зон, препятствующих использованию земельных участков, расположенных в границах таких зон.

** Параметры объектов уточнить на последующих стадиях проектирования.

*** Фактическая площадь земельного участка уточняется проектом межевания.

**** Максимальная площадь встроенных, пристроенных и встроенно-пристроенных, помещений не должна превышать 15% от общей площади жилого дома.

15. Характеристики объектов капитального строительства социальной, коммунальной инфраструктуры (проектируемые) в жилом квартале № 5.17* приведены в таблице № 15.

Таблица 15

№ п/п	Номер участка	Номер объекта по проекту планировки территории	Наименование объекта капитального строительства	Этажность**, минимум – максимум / количество этажей, минимум – максимум	Площадь застройки** (без учета подземной части), минимум – максимум (кв. метров) / процент застройки (без учета подземной части), максимум (процентов)	Общая площадь надземной части**, минимум – максимум (кв. метров) / общая площадь подземной части, минимум – максимум (кв. метров)	Площадь участка, нормативная / фактическая***, максимум (гектаров)
1	2	3	4	5	6	7	8
Объекты социальной инфраструктуры (проектируемые)							
1.	:ЗУ2.8	5.17.1	Общеобразовательная организация (школа) № 4 1300 мест (3.5.1)	2 – 4 / 2 – 5	3 000 – 15 360 / 40	6 000 – 43 000 / 0 – 15 360	3,8200 / 3,8524
Всего				–	3 000 – 15 360 / 40	6 000 – 43 000 / 0 – 15 360	3,8200 / 3,8524
Объекты коммунальной инфраструктуры (проектируемые)							
2.	:ЗУ2.88	5.17.5	Трансформаторная подстанция (3.1.1)	1 / 1	20 – 50 / ...	–	... / 0,0084
3.	:ЗУ2.89	5.17.6	Трансформаторная подстанция (3.1.1)	1 / 1	20 – 50 / ...	–	... / 0,0084
4.	:ЗУ2.90	5.17.7	Трансформаторная подстанция (3.1.1)	1 / 1	20 – 50 / ...	–	... / 0,0084
5.	:ЗУ2.91	5.17.8	Трансформаторная подстанция (3.1.1)	1 / 1	20 – 50 / ...	–	... / 0,0084
Всего				–	80 – 200 / ...	–	... / 0,0336

* Строительство объектов капитального строительства социальной, коммунальной инфраструктуры в жилом квартале № 5.17 осуществляется в рамках реализации III этапа комплексного развития территории, определенного в приложении № 4, после прекращения существования или изменения установленных постановлением Главного государственного санитарного врача Российской Федерации от 01.08.2016 № 106, решением Федеральной службы по надзору в сфере защиты прав потребителей и благополучия человека по Ростовской области от 22.11.2019 № 231-РСЗЗ санитарно-защитных зон, препятствующих использованию земельных участков, расположенных в границах таких зон.

** Параметры объектов уточнить на последующих стадиях проектирования.

*** Фактическая площадь земельного участка уточняется проектом межевания.

16. Характеристики объектов капитального строительства социальной инфраструктуры (проектируемые) в квартале № 5.6.1* приведены в таблице № 16.

Таблица 16

№ п/п	Номер участка	Номер объекта по проекту планировки территории	Наименование объекта капитального строительства	Этажность**, минимум – максимум / количество этажей, минимум – максимум	Площадь застройки** (без учета подземной части), минимум – максимум (кв. метров) / процент застройки (без учета подземной части), максимум (процентов)	Общая площадь надземной части**, минимум – максимум (кв. метров) / общая площадь подземной части, минимум – максимум (кв. метров)	Площадь участка, нормативная/ фактическая***, максимум (гектаров)
1	2	3	4	5	6	7	8
Объекты социальной инфраструктуры (проектируемые)							
1.	:ЗУ3.58	5.6.1.4	Детская школа искусств (3.5.1)	1 – 4 / 1 – 5	500 – 1 080 / 40	500 – 3 000 / / 0 – 1 100	... / 0,2720
Всего				–	500 – 1 080 / 40	500 – 3 000 / / 0 – 1 100	... / 0,2720

* Строительство объектов капитального строительства социальной инфраструктуры в квартале № 5.6.1 осуществляется в рамках реализации III этапа комплексного развития территории, определенного в приложении № 4, после прекращения существования или изменения установленных постановлением Главного государственного санитарного врача Российской Федерации от 01.08.2016 № 106, решением Федеральной службы по надзору в сфере защиты прав потребителей и благополучия человека по Ростовской области от 22.11.2019 № 231-РС33 санитарно-защитных зон, препятствующих использованию земельных участков, расположенных в границах таких зон.

** Параметры объектов уточнить на последующих стадиях проектирования.

*** Фактическая площадь земельного участка уточняется проектом межевания.

17. Характеристики объектов капитального строительства иного назначения (проектируемые) в квартале № 5.6.1* и № 5.6.2* приведены в таблице № 17.

Таблица № 17

№ п/п	Номер участка	Номер объекта по проекту планировки территории	Наименование объекта капитального строительства	Этажность***, минимум – максимум / количество этажей, минимум – максимум	Площадь застройки*** (без учета подземной части), минимум – максимум (кв. метров) / процент застройки (без учета подземной части), максимум (процентов)	Общая площадь надземной части***, минимум – максимум (кв. метров) / общая площадь подземной части, минимум – максимум (кв. метров)	Площадь участка, нормативная / фактическая****, максимум (гектаров)	Примечание
1	2	3	4	5	6	7	8	9
1.	:ЗУ3.71	5.6.1.1	Районное отделение полиции (8.3)	1 – 5 / 1 – 6	1 100 – 6 600 / ...	1 100 – 23 100 / 0 – 6 600	1,1000 / 1,1060	квартал 5.6.1*
2.	:ЗУ3.59	5.6.1.3	Спортивно-зрелищный комплекс с ледовым катком, универсальными залами, с трибунами на 1000 мест, VIP-зонами (5.1.1)	1 – 4 / 1 – 5	3 570 – 14 280 / 40	3 570 – 57 120 / 0 – 11 000	3,5000 / 3,5721	квартал 5.6.1*
3.	:ЗУ3.19	5.6.1.2	Молодежный многофункциональный центр Ростовской области (3.6.1)	1 – 5 / 1 – 6	1 000 – 6 700 / 80	1 100 – 33 250 / 0 – 8 900	1,0000 / 1,1185	квартал 5.6.1*
4.	:ЗУ3.20	5.6.2.1	Административные и общественные здания (3.8.1, 4.1, 4.7)	1 – 5 / 1 – 6	1 980 – 12 900 / 60**	1 980 – 45 000 / 0 – 12 900	... / 2,1507	квартал 5.6.2*
6.	:ЗУ3.11	5.6.2.2	Административные и общественные здания (3.8.1, 4.1, 4.7)	1 – 5 / 1 – 6	1 600 – 8 900 / 60**	1 600 – 30 000 / 0 – 8 900	... / 1,5079	квартал 5.6.2*
7.	:ЗУ3.11	5.6.2.3	Административные и общественные здания (3.8.1, 4.1, 4.7)	1 – 5 / 1 – 6	1 600 – 8 900 / 60**	1 600 – 30 000 / 0 – 8 900	... / 1,4998	квартал 5.6.2*
Всего				–	10 850 – 58 280 / ...	10 950 – 218 470 / 0 – 57 200	5,6000 / 10,9550	

* Строительство объектов капитального строительства иного назначения в квартале № 5.6.1 и № 5.6.2 осуществляется в рамках реализации III этапа комплексного развития территории, определенного в приложении № 4, после прекращения существования или изменения установленных постановлением Главного государственного санитарного врача Российской Федерации от 01.08.2016 № 106, решением Федеральной службы по надзору в сфере защиты прав потребителей и благополучия человека по Ростовской области от 22.11.2019 № 231-РСЗЗ санитарно-защитных зон, препятствующих использованию земельных участков, расположенных в границах таких зон.

** Для реализации проектных решений необходимо внесение изменений в градостроительные регламенты территориальной зоны перспективного освоения второго типа (ПО-2) в части предельных параметров разрешенного строительства, реконструкции объектов капитального строительства, установленных Правилами землепользования и застройки города Ростова-на-Дону, утвержденными Решением Ростовской-на-Дону городской Думы от 21.12.2018 № 605, в соответствии с положениями частей 3, 4 статьи 30 Градостроительного кодекса Российской Федерации.

*** Параметры объектов уточнить на последующих стадиях проектирования.

**** Фактическая площадь земельного участка уточняется проектом межевания.

18. Характеристики объектов капитального строительства иного назначения (проектируемые) приведены в таблице № 18.

Таблица № 18

№ п/п	Номер участка	Номер объекта по проекту планировки территории	Наименование объекта капитального строительства	Этажность***, минимум – максимум / количество этажей, минимум – максимум	Площадь застройки*** (без учета подземной части), минимум – максимум (кв. метров) / процент застройки (без учета подземной части), максимум (процентов)	Общая площадь надземной части***, минимум – максимум (кв. метров) / общая площадь подземной части, минимум – максимум (кв. метров)	Площадь участка, нормативная / фактическая****, максимум (гектаров)	Примечание
1	2	3	4	5	6	7	8	9
1.	:ЗУ3.66	5.2.2	Парк (3.6.2)	1 – 2 / 1 – 3	150 – 14 750 / 20	150 – 29 500 / 0 – 14 750	7,3500 / 7,3754	квартал 5.2; 3 600 кв. метров под объекты для занятий спортом
2.	61:44:0020202:1362	5.2.1	Храмовый комплекс Успения Пресвятой Богородицы (3.7.1, 3.7.2)	1 – 4 / 1 – 5	200 – 6 350 / ...	200 – 31 750 / 0 – 8 500	1,0000 / 1,0631	квартал 5.2
3.	:ЗУ3.67	5.3.4	Парк (3.6.2)	1 – 2 / 1 – 3	100 – 5 310 / 20	100 – 10 620 / 0 – 5 310	2,6500 / 2,6556	квартал 5.3
4.	:ЗУ3.15	5.3.1	Концертный зал на 2 000 мест (филармония) (3.6.1)	1 – 5 / 1 – 6	1 200 – 11 040 / 80	1 200 – 45 200 / 0 – 14 730	1,8000 / 1,8413	квартал 5.3
5.	:ЗУ3.16	5.3.2	Центр культурного развития, включающий дом культуры, библиотеку (3.6.1)	1 – 5 / 1 – 6	1 000 – 6 460 / 80	1 000 – 25 300 / 0 – 8 620	1,0000 / 1,0778	квартал 5.3
6.	:ЗУ3.17	5.3.3	Ростовская областная детская библиотека имени В.М. Величкиной (3.6.1)	1 – 5 / 1 – 6	700 – 4 180 / 80	700 – 17 290 / 0 – 5 580	0,6800 / 0,6977	квартал 5.3
7.	:ЗУ3.68	5.5.2	Комплекс административных зданий «Правительственный квартал» (3.8.1)	3 – 20 / 3 – 21	8 100 – 35 000 / 80	56 700 – 110 000 / 0 – 46 810	5,8000 / 5,8520	квартал 5.5
8.	:ЗУ3.70	5.5.5	Концертный зал (3.6.1), административные здания (3.8.1)	3 – 20** / 3 – 21	8 100 – 13 590 / 80	2 300 – 37 800 / 0 – 18 380	2,2000 / 2,2984	квартал 5.5
9.	:ЗУ3.18	5.5.3	Гостиница (4.7)	3 – 9 / 3 – 10	540 – 4 300 / 70	1 620 – 38 700 / 0 – 5 750	0,7000 / 0,7199	квартал 5.5
10.	:ЗУ3.69	5.5.1	Административные здания (4.1, 4.5, 4.10, 5.1.2)	1 – 15** / 1 – 16	5 000 – 16 000 / 60**	5 000 – 80 000 / 0 – 42 600 / 5,3258	квартал 5.5
11.	:ЗУ1.5	5.10.2	Часовня (храм) святой	1 – 4 / 1 – 5	550 – 3 000 / ...	550 – 15 000 / 0 – 4 000	0,5000 / 0,5000	квартал 5.10

1	2	3	4	5	6	7	8	9
			блаженной Ксении Петербургской (3.7.1)					
12.	:ЗУ3.72	5.7.2	Территориальный отдел государственного казенного учреждения Ростовской области «Центр занятости населения города Ростова- на-Дону», Управление государственной службы занятости населения Ростовской области (3.8.1)	1 – 5 / 1 – 6	600 – 3 600 / 80	600 – 18 000 / 0 – 4 800	0,6000 / 0,6005	квартал 5.7
13.	:ЗУ3.73	5.7.3	Районный суд (3.8.1)	1 – 5 / 1 – 6	200 – 1 250 / 80	200 – 6 250 / 0 – 1 680	0,2000 / 0,2105	квартал 5.7
14.	:ЗУ3.24	5.8.1	Храм – памятник в честь Воздвижения Креста Господня (3.7.1)	1 – 4 / 1 – 5	500 – 2 300 / ...	500 – 9 200 / 0 – 3 520 / 0,4400	квартал 5.8
15.	:ЗУ3.22	5.8.4	Ростовский государственный театр кукол имени В.С. Былкова (3.6.1)	1 – 5 / 1 – 6	600 – 3 500 / 80	600 – 14 000 / 0 – 4 890	0,6000 / 0,6112	квартал 5.8
16.	:ЗУ3.25	6.9.1	Пожарное депо (8.3)	1 – 5 / 1 – 6	1090 – 6 480 / ...	1090 – 23 000 / 0 – 8 640	... / 1,0807	квартал 6.9
17.	:ЗУ3.26	6.9.2	Административные, торговые здания (4.1, 4.2, 4.7)	1 – 5 / 1 – 6	1 525 – 6 690 / 70	1 525 – 23 425 / / 0 – 6 690	... / 0,9579	квартал 6.9
18.	:ЗУ3.27	6.10.1*	Административные, торговые и общественные здания (4.1, 4.2, 4.7)	1 – 5 / 1 – 6	3 000 – 8 900 / 60	3 000 – 31 000 / / 0 – 8 900	... / 1,4973	квартал 6.10*
19.	:ЗУ3.115	6.10.2*	Административные, торговые и общественные здания (4.1, 4.2, 4.7)	1 – 5 / 1 – 6	3 000 – 8 900 / 60	3 000 – 31 000 / / 0 – 8 900	... / 1,4872	квартал 6.10*
20.	61:44:0020202:1384	6.11.3	Подстанция скорой медицинской помощи на 6 бригад (3.4.2)	1 – 5 / 1 – 6	350 – 1 360 / 40	350 – 6 900 / 0 – 2 730	0,3000 / 0,3416	квартал 6.11
21.	61:44:0020202:1383	6.11.2	Государственное казенное учреждение Ростовской области «Государственный архив Ростовской области» (3.8.1)	1 – 9 / 1 – 10	340 – 2 050 / 80	340 – 12 300 / 0 – 2 770	0,2000 / 0,3468	квартал 6.11
22.	:ЗУ3.57	5.1.1	Региональный спортивно- тренировочный центр по единоборствам и игровым видам спорта с игровым залом (5.1.1)	1 – 4 / 1 – 5	2 200 – 8 870 / 40	2 200 – 35 480 / / 0 – 17 740	2,0000 / 2,2180	квартал 5.1
23.	:ЗУ3.60	5.7.1	Тренировочный	1 – 4 / 1 – 5	3 600 – 14 400 / 40	3 600 – 57 600 /	3,5000 / 3,6004	квартал 5.7

1	2	3	4	5	6	7	8	9
			спортивный комплекс со специализированными залами для художественной и спортивной гимнастики, акробатики (5.1.1, 5.1.2)			/ 0 – 28 800		
24.	:ЗУ3.21	5.7.4	Гостиница (4.7)	3 – 9 / 3 – 10	320 – 1 920 / 70	960 – 17 280 / 0 – 2 570	0,3100 / 0,3209	квартал 5.7
25.	:ЗУ2.15	5.4.1	Торговый комплекс, спортивные залы, кинотеатр, автостоянка (4.2, 3.6.1, 2.7.1, 5.1.2)	1 – 7** / 1 – 8	20 000 – 24 650 / 60**	20 000 – 105 000 / 0 – 32 860	... / 4,1084	квартал 5.4
26.	:ЗУ3.62	5.8.2	Поликлиника взрослая на 350 посещений в смену, стоматологическая поликлиника на 150 посещений в смену (3.4.1)	1 – 9 / 1 – 10	490 – 2 400 / 40	490 – 12 000 / 0 – 4 850	0,5000 / 0,6065	квартал 5.8
27.	:ЗУ3.23	5.8.3	Ростовская областная специальная библиотека для слепых (3.6.1)	1 – 5 / 1 – 6	120 – 770 / 80	120 – 3 850 / 0 – 1 050	0,1200 / 0,1316	квартал 5.8
28.	:ЗУ3.61	5.8.5	Детский реабилитационный центр (3.2.2)	1 – 6 / 1 – 7	1 320 – 5 280 / 40	1 320 – 21 120 / 0 – 10 570	1,3200 / 1,3222	квартал 5.8
29.	:ЗУ1.6	5.10.1	Областной консультационно-диагностический центр (3.4.1)	1 – 4 / 1 – 5	4 500 – 17 950 / 40	4 500 – 71 800 / 0 – 35 950	... / 4,4945	квартал 5.10
30.	61:44:0020202:1381	6.11.1	Административное здание фонда «Защитники Отечества» (3.2.2)	1 – 9 / 1 – 10	850 – 3 400 / 40	850 – 17 000 / 0 – 6 830	... / 0,8539	квартал 6.11
Всего					67 245 – 244 670 / ...	111 765 – 945 655 / 0 – 398 330	33,3300 / 54,6371	
Объекты транспортной инфраструктуры (проектируемые)								
31.	:ЗУ3.43	6.1.1	Автостоянка (2.7.1)	1 – 8 / 1 – 9	671 – 5 368 / ...	671 – 42 944 / 0 – 5 368	... / 0,6694	квартал 6.1
32.	:ЗУ3.44	6.2.2	Автостоянка (2.7.1)	1 – 8 / 1 – 9	576 – 4608 / ...	576 – 36 864 / 0 – 4 608	... / 0,5782	квартал 6.2
33.	:ЗУ3.46	6.3.1	Многоуровневая автостоянка на 600 мест (2.7.1)	1 – 8 / 1 – 9	500 – 3 500 / ...	1000 – 17 500 / 0 – 3 500	... / 0,4788	квартал 6.3
34.	:ЗУ3.46	6.3.2	Многоуровневая автостоянка на 600 мест (2.7.1)	1 – 8 / 1 – 9	500 – 3 500 / ...	1000 – 17 500 / 0 – 3 500	... / 0,5681	квартал 6.3
35.	:ЗУ3.44	6.3.3	Многоуровневая автостоянка на 600 мест (2.7.1)	1 – 8 / 1 – 9	500 – 3 500 / ...	1000 – 17 500 / 0 – 3 500	... / 0,4737	квартал 6.3
36.	:ЗУ3.48	6.12.1	Многоуровневая	1 – 8 / 1 – 9	500 – 2 500 / ...	500 – 17 000 / 0 – 2 500	... / 0,9056	квартал 6.12

1	2	3	4	5	6	7	8	9
			автостоянка на 200 мест (2.7.1)					
		6.12.2	Многоуровневая автостоянка на 600 мест (2.7.1)	1 – 8 / 1 – 9	500 – 3 500 / ...	1000 – 17 500 / 0 – 3 500		
37.	:ЗУ3.50	6.7.1	Транспортно-пересадочный узел № 2 (7.2.2)	1 – 5 / 1 – 6	751 – 4 506 / ...	751 – 22 530 / 0 – 4 506	... / 2,7181	квартал 6.7
38.	:ЗУ3.51	6.8.2/1	Многоуровневая автостоянка на 300 мест (2.7.1)	1 – 8 / 1 – 9	350 – 3 000 / ...	350 – 20 096 / / 0 – 3 000	... / 1,5708	квартал 6.8
		6.8.2/2	Многоуровневая автостоянка на 300 мест (2.7.1)	1 – 8 / 1 – 9	350 – 3 000 / ...	350 – 20 096 / / 0 – 3 000		
		6.8.2/3	Многоуровневая автостоянка на 300 мест (2.7.1)	1 – 8 / 1 – 9	350 – 3 000 / ...	350 – 20 096 / / 0 – 3 000		
		6.8.2/4	Многоуровневая автостоянка на 300 мест (2.7.1)	1 – 8 / 1 – 9	350 – 3 000 / ...	350 – 20 096 / / 0 – 3 000		
		6.8.2/5	Многоуровневая автостоянка на 200 мест (2.7.1)	1 – 8 / 1 – 9	170 – 2 560 / ...	170 – 20 096 / / 0 – 2 560		
Всего					7 568 – 49 522 / ...	9 568 – 312 818 / / 0 – 49 542	... / 7,9627	
Объекты коммунальной инфраструктуры (проектируемые)								
39.	:ЗУ3.30	5.1.2	Трансформаторная подстанция (3.1.1)	1 – 4 / 1 – 5	20 – 40 / ...	–	... / 0,0064	квартал 5.1
40.	:ЗУ3.31	5.5.4	Распределительный пункт для приема и распределения электрической энергии (3.1.1)	1 / 1	20 – 50 / ...	–	... / 0,0086	квартал 5.5
41.	:ЗУ3.32	6.2.1	Очистные сооружения дождевой канализации (3.1.1)	1 – 4 / 1 – 5	1 549 – 9 298 / ...	1 549 – 37 190 / / 0 – 12 398	... / 1,5489	квартал 6.2
42.	:ЗУ3.33	6.3.6	Котельная (3.1.1)	1 – 4 / 1 – 5	549 – 3 297 / ...	549 – 13 188 / 0 – 4 396	... / 0,5730	квартал 6.3
43.	:ЗУ3.34	6.3.4	Канализационная насосная станция (3.1.1)	1 – 4 / 1 – 5	177 – 1 067 / ...	177 – 4 268 / 0 – 1 422	... / 0,1778	квартал 6.3
		6.3.5	Аккумулирующая емкость дождевой канализации (3.1.1)					
44.	:ЗУ3.35	6.4.1*	Котельная (3.1.1)	1 – 4 / 1 – 5	0 – 5 030 / ...	0 – 20 122 / 0 – 6 707	... / 1,5570	квартал 6.4

1	2	3	4	5	6	7	8	9
		6.4.2* 6.4.3* 6.4.4*	Электрическая подстанция (3.1.1) Аккумулирующая емкость дождевой канализации (3.1.1) Канализационная насосная станция (3.1.1) Очистные сооружения дождевой канализации (3.1.1)					
45.	:ЗУ3.36	6.5.1	Очистные сооружения дождевой канализации (3.1.1)	1 – 4 / 1 – 5	1 645 – 7 400 / ...	1 645 – 29 600 / 0–13 162	... / 1,2385	квартал 6.2
		6.5.2	Канализационная насосная станция (3.1.1)					
46.	:ЗУ3.37	6.5.3	Жилищно-эксплуатационные организации (3.1.2)	1 – 4 / 1 – 5	1 000–6 080 / ...	1 000 – 24 300 / 0 – 8 100	... / 1,0137	квартал 6.5
47.	:ЗУ3.39	6.8.1	Электрическая подстанция (3.1.1)	1 – 4 / 1 – 5	251 – 1 507 / ...	251 – 6 029 / 0 – 2 009	... / 0,2512	квартал 6.8
48.	:ЗУ3.40	6.8.3	Газораспределительный пункт (3.1.1)	1 – 4 / 1 – 5	18 – 108 / ...	18 – 432 / 0 – 144	... / 0,0180	квартал 6.8
59.	:ЗУ3.38	6.6.1	Объекты коммунального назначения (3.1.1)	1 – 4 / 1 – 5	614 – 2 350 / ...	614 – 9 400 / 0 – 4 914	... / 0,3923	квартал 6.6
Всего				–	5 843 – 36 227 / ...	5 927 – 144 529 / / 0 – 53 252	... / 6,7855	

* Строительство объекта капитального строительства осуществляется в рамках реализации III этапа комплексного развития территории, определенного в приложении № 4, после прекращения существования или изменения установленных постановлением Главного государственного санитарного врача Российской Федерации от 01.08.2016 № 106, решением Федеральной службы по надзору в сфере защиты прав потребителей и благополучия человека по Ростовской области от 22.11.2019 № 231-РСЗЗ санитарно-защитных зон, препятствующих использованию земельных участков, расположенных в границах таких зон.

** Для реализации проектных решений необходимо внесение изменений в градостроительные регламенты территориальной зоны перспективного освоения второго типа (ПО-2) в части предельных параметров разрешенного строительства, реконструкции объектов капитального строительства, установленных Правилами землепользования и застройки города Ростова-на-Дону, утвержденными Решением Ростовской-на-Дону городской Думы от 21.12.2018 № 605, в соответствии с положениями частей 3, 4 статьи 30 Градостроительного кодекса Российской Федерации.

*** Параметры объектов уточнить на последующих стадиях проектирования.

**** Фактическая площадь земельного участка уточняется проектом межевания.

19. Каталог координат характерных точек границ элементов планировочной структуры «Район» приведен в таблице № 19.

Таблица № 19

№ точки	X	Y
1	2	3
Район		
1	425551,41	2212078,09
2	425522,96	2212053,04
3	425492,44	2212030,57
4	425460,08	2212010,84
5	425426,12	2211994,00
6	425390,82	2211980,19
7	425354,45	2211969,51
8	425317,29	2211962,04
9	425279,62	2211957,84
10	425241,73	2211956,94
11	425204,54	2211959,39
12	425167,70	2211965,06
13	425131,50	2211973,91
14	425096,20	2211985,87
15	425062,06	2212000,83
16	425029,36	2212018,71
17	424998,33	2212039,35
18	424877,70	2212127,29
19	424846,21	2212148,16
20	424813,02	2212166,19
21	424778,37	2212181,25
22	424742,53	2212193,21
23	424705,80	2212202,00
24	424668,43	2212207,54
25	424630,72	2212209,78
26	424592,95	2212208,73
27	424555,43	2212204,36
28	424518,44	2212196,73
29	424482,25	2212185,90
30	424447,14	2212171,94
31	424413,39	2212154,96
32	424381,27	2212135,10
33	424350,99	2212112,49
34	424322,81	2212087,32
35	424296,95	2212059,80
36	424273,59	2212030,11
37	424252,93	2211998,49

1	2	3
38	424235,11	2211965,18
39	424220,26	2211930,45
40	424218,17	2211553,20
41	424216,87	2211317,85
42	424209,30	2211139,41
43	424212,53	2211135,93
44	424209,97	2211061,00
45	424205,83	2211059,09
46	424202,90	2210968,94
47	424206,69	2210674,43
48	424206,81	2210665,02
49	424208,86	2210504,46
50	424320,34	2210503,17
51	424368,61	2210502,13
52	424436,81	2210499,37
53	424456,93	2210498,30
54	424584,58	2210493,55
55	424596,69	2210493,10
56	424612,00	2210492,53
57	424628,74	2210492,20
58	424645,87	2210492,52
59	424662,99	2210493,52
60	424679,82	2210495,16
61	424745,78	2210503,34
62	424798,74	2210509,90
63	424812,55	2210511,61
64	424822,48	2210512,62
65	424833,19	2210513,96
66	424843,86	2210515,52
67	424854,52	2210517,35
68	424865,10	2210519,40
69	424875,66	2210521,69
70	424886,15	2210524,23
71	424896,59	2210527,01
72	424906,96	2210530,01
73	424917,26	2210533,25
74	424927,48	2210536,72
75	424937,63	2210540,42
76	424947,68	2210544,35
77	424957,64	2210548,51
78	424967,50	2210552,89
79	424977,27	2210557,49
80	424986,93	2210562,32
81	424996,48	2210567,36

1	2	3
82	425005,85	2210572,58
83	425012,36	2210576,37
84	425024,90	2210584,09
85	425033,47	2210589,67
86	425042,37	2210595,76
87	425051,14	2210602,04
88	425059,77	2210608,52
89	425068,25	2210615,19
90	425147,85	2210682,94
91	425411,92	2211012,83
92	425473,75	2211084,52
93	425516,38	2211131,32
94	425560,66	2211228,12
95	425662,22	2211450,12
96	425798,96	2211606,05
97	426183,91	2212045,00
98	426317,60	2212185,87
99	426517,32	2212395,91
100	426939,17	2212839,91
101	426593,79	2213169,79
102	426174,40	2212728,87
103	426142,54	2212695,22
104	425965,96	2212509,50
1	425551,41	2212078,09
Площадь – 2 781 136 кв. метров		

20. Каталог координат характерных точек границ элементов планировочной структуры «Микрорайон» приведен в таблице № 20.

Таблица № 20

№ точки	X	Y
1	2	3
Микрорайон № 1		
1	425097,13	2210690,47
2	425055,03	2210730,67
3	425049,25	2210736,20
4	424986,36	2210796,27
5	424965,39	2210816,29
6	424961,89	2210819,63
7	424987,44	2210846,38
8	425042,67	2210904,21
9	425052,00	2210913,97
10	425104,14	2210968,57

1	2	3
11	425159,39	2211026,42
12	425211,54	2211081,02
13	425220,87	2211090,78
14	425276,20	2211148,61
15	425245,71	2211177,75
16	425195,02	2211226,17
17	425173,76	2211246,47
18	425118,22	2211299,52
19	425053,82	2211231,73
20	424974,26	2211148,00
21	424894,70	2211064,27
22	424830,29	2210996,49
23	424804,81	2210969,67
24	424776,64	2210940,02
25	424737,68	2210899,64
26	424666,87	2210826,23
27	424650,29	2210808,88
28	424525,50	2210678,48
29	424457,57	2210607,09
30	424437,52	2210608,08
31	424436,87	2210659,51
32	424436,76	2210667,96
33	424436,44	2210693,66
34	424436,15	2210716,71
35	424434,94	2210812,65
36	424434,75	2210827,35
37	424433,33	2210941,57
38	424432,99	2210966,58
39	424452,88	2210967,34
40	424512,94	2210967,66
41	424541,87	2210997,94
42	424595,05	2211053,66
43	424658,72	2211120,38
44	424675,23	2211137,75
45	424743,09	2211209,12
46	424823,24	2211292,29
47	424902,94	2211375,91
48	424967,40	2211443,56
49	424927,67	2211481,54
50	424923,24	2211485,74
51	424914,82	2211493,11
52	424905,80	2211499,74
53	424898,41	2211504,24
54	424896,24	2211505,56

1	2	3
55	424886,21	2211510,54
56	424875,80	2211514,64
57	424865,07	2211517,83
58	424854,11	2211520,08
59	424842,99	2211521,38
60	424831,79	2211521,72
61	424806,87	2211521,40
62	424716,51	2211520,25
63	424699,92	2211520,04
64	424459,55	2211516,98
65	424445,55	2211516,80
66	424425,56	2211516,54
67	424335,48	2211515,38
68	424320,49	2211515,16
69	424225,99	2211513,99
70	424226,78	2211457,88
71	424227,62	2211399,75
72	424229,08	2211270,88
73	424231,31	2211100,12
74	424232,62	2210994,03
75	424232,98	2210966,50
76	424233,29	2210939,29
77	424234,78	2210824,80
78	424235,02	2210806,40
79	424236,70	2210674,81
80	424236,81	2210665,41
81	424238,43	2210539,12
82	424320,92	2210538,17
83	424369,70	2210537,11
84	424438,45	2210534,34
85	424458,51	2210533,27
86	424585,88	2210528,53
87	424597,99	2210528,08
88	424613,00	2210527,53
89	424628,76	2210527,20
90	424644,53	2210527,51
91	424660,28	2210528,42
92	424675,97	2210529,95
93	424741,47	2210538,07
94	424765,47	2210541,12
95	424794,44	2210544,63
96	424808,63	2210546,39
97	424818,55	2210547,40
98	424828,47	2210548,64

1	2	3
99	424838,36	2210550,10
100	424848,24	2210551,78
101	424858,04	2210553,68
102	424867,83	2210555,81
103	424877,55	2210558,16
104	424887,22	2210560,73
105	424896,84	2210563,52
106	424906,38	2210566,52
107	424915,85	2210569,74
108	424925,24	2210573,16
109	424934,56	2210576,81
110	424943,80	2210580,66
111	424952,94	2210584,72
112	424961,99	2210588,98
113	424970,94	2210593,45
114	424979,78	2210598,12
115	424988,53	2210603,00
116	424994,38	2210606,40
117	425006,18	2210613,66
118	425011,38	2210617,05
119	425014,04	2210618,79
120	425022,30	2210624,43
121	425030,44	2210630,25
122	425038,43	2210636,27
123	425046,29	2210642,45
124	425054,01	2210648,81
125	425061,58	2210655,35
126	425069,01	2210662,05
127	425076,29	2210668,92
128	425083,40	2210675,95
129	425090,36	2210683,14
1	425097,13	2210690,47
Площадь – 639 058 кв. метров		
Микрорайон № 2		
1	424225,48	2211553,98
2	424900,69	2211562,60
3	424995,03	2211472,49
4	425015,75	2211494,18
5	425026,45	2211505,39
6	425091,69	2211573,70
7	425098,51	2211580,85
8	425099,29	2211581,65
9	425153,12	2211638,02
10	425165,97	2211651,46

1	2	3
11	425185,30	2211671,72
12	425256,43	2211746,21
13	425259,61	2211749,54
14	425266,79	2211757,06
15	425328,24	2211821,38
16	425333,95	2211827,36
17	425261,65	2211896,42
18	425248,64	2211908,85
19	425229,26	2211927,36
20	425216,02	2211928,56
21	425191,22	2211930,79
22	425153,60	2211937,36
23	425139,12	2211941,15
24	425116,65	2211947,04
25	425080,65	2211959,75
26	425045,81	2211975,41
27	425040,04	2211978,60
28	425021,95	2211988,62
29	425012,40	2211993,91
30	424980,64	2212015,12
31	424939,62	2212045,03
32	424873,17	2212093,47
33	424860,69	2212102,57
34	424858,85	2212103,86
35	424853,44	2212107,56
36	424853,12	2212107,77
37	424850,18	2212109,78
38	424834,81	2212119,97
39	424807,66	2212135,32
40	424789,47	2212143,80
41	424779,40	2212148,50
42	424745,44	2212161,01
43	424710,50	2212170,37
44	424674,85	2212176,59
45	424638,80	2212179,59
46	424602,62	2212179,35
47	424582,75	2212177,35
48	424566,61	2212175,72
49	424532,09	2212169,18
50	424498,26	2212159,65
51	424465,41	2212147,20
52	424433,77	2212131,92
53	424417,43	2212122,19
54	424403,59	2212113,94

1	2	3
55	424375,10	2212093,37
56	424348,51	2212070,40
57	424324,03	2212045,20
58	424301,86	2212017,94
59	424282,16	2211988,84
60	424265,06	2211958,15
61	424250,73	2211926,07
62	424239,26	2211892,86
63	424233,83	2211871,19
64	424230,72	2211858,77
65	424229,51	2211851,14
66	424225,21	2211824,07
67	424222,75	2211789,02
68	424223,60	2211716,61
69	424225,10	2211583,71
1	424225,48	2211553,98
Площадь – 521 191 кв. метр		
Микрорайон № 3		
1	426212,34	2212725,22
2	426309,52	2212632,40
3	426377,05	2212703,48
4	426400,47	2212728,12
5	426466,60	2212797,72
6	426490,02	2212822,37
7	426528,18	2212862,53
8	426556,45	2212835,67
9	426563,70	2212828,78
10	426344,96	2212598,57
11	426351,17	2212592,64
12	426420,59	2212526,33
13	426445,17	2212502,84
14	426500,68	2212449,82
15	426508,42	2212442,73
16	426516,37	2212434,83
17	426575,76	2212497,34
18	426578,80	2212500,54
19	426688,32	2212615,81
20	426697,27	2212625,23
21	426764,05	2212695,52
22	426783,29	2212715,77
23	426784,06	2212716,58
24	426807,48	2212741,23
25	426893,45	2212831,72
26	426822,47	2212899,51

1	2	3
27	426797,89	2212922,99
28	426728,46	2212989,30
29	426703,88	2213012,78
30	426638,09	2213075,62
31	426543,57	2213073,45
32	426482,34	2213009,08
33	426458,91	2212984,45
34	426392,75	2212914,89
35	426369,32	2212890,25
36	426303,15	2212820,69
37	426279,72	2212796,06
1	426212,34	2212725,22
Площадь – 212 280 кв. метров		
Микрорайон № 4		
1	427105,34	2213053,87
2	427091,98	2213039,58
3	426959,06	2212900,43
4	426945,14	2212886,07
5	426689,89	2213129,86
6	426687,38	2213239,16
7	426699,91	2213255,18
8	426711,07	2213272,19
9	426720,78	2213290,07
10	426728,97	2213308,70
11	426735,58	2213327,93
12	426740,57	2213347,65
13	426743,90	2213367,73
14	426745,17	2213383,27
15	426745,56	2213388,00
16	426874,81	2213347,81
17	426878,64	2213346,88
18	427127,72	2213540,84
19	427222,01	2213613,34
20	427243,92	2213628,20
21	427250,71	2213617,60
22	427259,28	2213604,22
23	427282,71	2213623,98
24	427293,05	2213560,67
25	427218,83	2213471,37
26	427215,96	2213446,21
27	427187,00	2213424,03
28	427161,86	2213299,88
29	427165,89	2213261,22
30	427169,95	2213222,62

1	2	3
31	427090,54	2213164,82
32	427040,67	2213133,58
33	427039,51	2213132,86
34	427078,13	2213073,45
35	427082,56	2213066,64
36	427094,32	2213060,04
Площадь – 200 901 кв. метр		
Микрорайон № 5		
1	425371,76	2211846,57
2	425381,18	2211837,58
3	425467,95	2211754,69
4	425528,69	2211818,61
5	425552,03	2211843,33
6	425608,59	2211902,70
7	425635,42	2211931,01
8	425691,93	2211990,43
9	425703,69	2212002,80
10	425704,34	2212003,47
11	425721,26	2212021,28
12	425821,14	2212126,40
13	425837,28	2212143,39
14	425838,36	2212144,52
15	425849,67	2212156,44
16	425906,16	2212215,88
17	425929,58	2212240,52
18	425986,05	2212299,96
19	426012,87	2212328,28
20	426068,02	2212386,22
21	425974,78	2212475,28
22	425919,36	2212417,63
23	425892,34	2212389,51
24	425835,53	2212330,40
25	425811,97	2212305,89
26	425755,14	2212246,77
27	425743,95	2212235,12
28	425742,67	2212233,79
29	425608,93	2212094,64
30	425608,55	2212094,25
31	425596,45	2212081,67
32	425572,63	2212056,88
33	425542,64	2212030,40
34	425536,31	2212025,71
35	425510,49	2212006,58
36	425504,03	2212002,61

1	2	3
37	425476,41	2211985,62
38	425440,66	2211967,65
39	425427,45	2211962,38
40	425403,51	2211952,83
41	425391,90	2211949,32
42	425365,21	2211941,25
43	425326,05	2211933,00
44	425286,34	2211928,15
Площадь – 125 867 кв. метров		

* Элемент планировочной структуры (Микрорайон № 5*) реализуется в рамках III этапа комплексного развития территории, определенного в приложении № 4, после прекращения существования или изменения установленных постановлением Главного государственного санитарного врача Российской Федерации от 01.08.2016 № 106, решением Федеральной службы по надзору в сфере защиты прав потребителей и благополучия человека по Ростовской области от 22.11.2019 № 231-РСЗЗ санитарно-защитных зон, препятствующих использованию земельных участков, расположенных в границах таких зон.

21. Каталог координат характерных точек границ элементов планировочной структуры «Квартал» приведен в таблице № 21.

Таблица № 21

№ точки	X	Y
1	2	3
Квартал № 1.1		
1	424705,36	2210756,26
2	424650,08	2210698,43
3	424589,38	2210634,91
4	424584,59	2210629,88
5	424584,92	2210604,05
6	424587,62	2210604,08
7	424587,72	2210596,08
8	424585,02	2210596,04
9	424585,88	2210528,53
10	424458,51	2210533,27
11	424457,57	2210607,09
12	424525,50	2210678,48
13	424650,29	2210808,88
Площадь – 28 473 кв. метра		
Квартал № 1.2		
1	424666,87	2210826,23

1	2	3
2	424737,68	2210899,64
3	424776,64	2210940,02
4	424804,83	2210969,65
5	424858,48	2210918,40
6	424959,60	2210821,82
7	424961,89	2210819,63
8	424965,39	2210816,29
9	424959,86	2210810,51
10	424827,88	2210672,38
11	424721,00	2210774,51
Площадь – 44 242 кв. метра		
Квартал № 1.3		
1	424886,92	2210942,38
2	424892,46	2210948,16
3	424890,50	2210950,03
4	424949,57	2211011,84
5	425026,59	2211092,46
6	425028,55	2211090,60
7	425034,08	2211096,38
8	425032,13	2211098,24
9	425109,15	2211178,86
10	425121,94	2211192,24
11	425123,89	2211190,37
12	425129,42	2211196,15
13	425127,46	2211198,02
14	425173,76	2211246,47
15	425118,22	2211299,52
16	425053,82	2211231,73
17	424974,26	2211148,00
18	424894,70	2211064,27
19	424830,29	2210996,49
20	424881,14	2210947,91
13	425127,46	2211198,02
14	425173,76	2211246,47
15	425118,22	2211299,52
16	425053,82	2211231,73
17	424974,26	2211148,00
18	424894,70	2211064,27
19	424830,29	2210996,49
20	424881,14	2210947,91
Площадь – 31 922 кв. метра		
Квартал № 1.4		
1	424987,44	2210846,38
2	425042,67	2210904,21

1	2	3
3	425052,00	2210913,97
4	425104,15	2210968,56
5	425159,40	2211026,42
6	425211,54	2211081,02
7	425220,91	2211090,72
8	425276,20	2211148,61
9	425245,75	2211177,69
10	425195,02	2211226,17
11	425130,41	2211158,55
12	425078,25	2211103,96
13	425090,71	2211092,08
14	425035,50	2211034,19
15	425022,98	2211046,11
16	424970,82	2210991,53
17	424906,23	2210923,94
18	424956,91	2210875,50
Площадь – 45 548 кв. метров		
Квартал № 1.5		
1	424793,79	2210594,75
2	424794,44	2210544,63
3	424808,63	2210546,39
4	424818,55	2210547,40
5	424828,47	2210548,64
6	424838,36	2210550,10
7	424848,24	2210551,78
8	424858,04	2210553,68
9	424867,83	2210555,81
10	424877,55	2210558,16
11	424887,22	2210560,73
12	424896,84	2210563,52
13	424906,38	2210566,52
14	424915,85	2210569,74
15	424925,24	2210573,16
16	424934,56	2210576,81
17	424943,80	2210580,66
18	424952,94	2210584,72
19	424961,99	2210588,98
20	424970,94	2210593,45
21	424979,78	2210598,12
22	424988,53	2210603,00
23	424994,38	2210606,40
24	425006,18	2210613,66
25	425011,38	2210617,05
26	425014,04	2210618,79

1	2	3
27	425022,30	2210624,43
28	425030,44	2210630,25
29	425038,43	2210636,27
30	425046,29	2210642,45
31	425054,01	2210648,81
32	425061,58	2210655,35
33	425069,01	2210662,05
34	425076,29	2210668,92
35	425083,40	2210675,95
36	425090,36	2210683,14
37	425097,13	2210690,47
38	425055,03	2210730,67
39	425049,25	2210736,20
40	425043,73	2210730,42
41	425049,51	2210724,89
42	424977,34	2210649,38
43	424994,99	2210632,62
44	424981,69	2210618,56
45	424943,53	2210655,09
46	424992,88	2210707,22
47	424961,79	2210736,92
48	424912,26	2210685,09
49	424895,35	2210701,03
50	424820,53	2210622,73
51	424815,00	2210616,95
Площадь – 26 518 кв. метров		
Квартал № 1.6		
1	424438,45	2210534,34
2	424369,70	2210537,11
3	424437,52	2210608,08
Площадь – 2 534 кв. метра		
Квартал № 1.7		
1	424436,87	2210659,51
2	424436,76	2210667,96
3	424296,31	2210666,16
4	424296,18	2210675,38
5	424281,18	2210675,17
6	424281,31	2210665,98
7	424236,81	2210665,41
8	424238,43	2210539,12
9	424320,92	2210538,17
Площадь – 18 670 кв. метров		
Квартал № 1.8		
1	424356,30	2210715,63

1	2	3
2	424354,99	2210811,62
3	424434,94	2210812,65
4	424436,15	2210716,71
Площадь – 7 669 кв. метров		
Квартал № 1.9		
1	424433,33	2210941,57
2	424341,35	2210940,53
3	424342,81	2210826,17
4	424434,75	2210827,35
Площадь – 10 512 кв. метров		
Квартал № 1.10		
1	424331,19	2210676,01
2	424236,70	2210674,81
3	424235,02	2210806,40
4	424234,78	2210824,80
5	424233,29	2210939,29
6	424327,82	2210940,37
7	424328,52	2210885,10
8	424334,02	2210885,16
9	424334,16	2210874,67
10	424328,66	2210874,60
11	424329,28	2210826,00
12	424329,51	2210807,60
13	424330,12	2210759,61
14	424335,62	2210759,68
15	424335,72	2210751,67
16	424330,22	2210751,61
Площадь – 25 093 кв. метра		
Квартал № 1.11		
1	424327,08	2210995,21
2	424326,49	2211041,83
3	424324,03	2211041,80
4	424323,90	2211052,30
5	424326,35	2211052,33
6	424325,73	2211101,26
7	424324,72	2211180,65
8	424322,27	2211180,62
9	424322,17	2211188,62
10	424324,62	2211188,66
11	424323,58	2211270,89
12	424322,79	2211333,08
13	424320,34	2211333,06
14	424320,21	2211343,55
15	424322,66	2211343,59

1	2	3
16	424321,94	2211400,51
17	424321,25	2211454,84
18	424318,78	2211454,82
19	424318,73	2211458,80
20	424318,68	2211462,81
21	424321,15	2211462,81
22	424320,49	2211515,16
23	424225,99	2211513,99
24	424226,78	2211457,88
25	424227,62	2211399,75
26	424229,08	2211270,88
27	424231,31	2211100,12
28	424232,63	2210994,03
Площадь – 49 014 кв. метров		
Квартал № 1.12		
1	424432,49	2210996,90
2	424430,88	2211122,64
3	424340,51	2211121,51
4	424342,11	2210995,42
Площадь – 11 382 кв. метра		
Квартал № 1.13		
1	424427,14	2211399,96
2	424428,65	2211265,23
3	424430,17	2211146,23
4	424350,20	2211145,21
5	424348,69	2211264,20
6	424338,67	2211264,10
7	424338,38	2211287,86
8	424336,97	2211398,81
Площадь – 21 654 кв. метра		
Квартал № 1.14		
1	424506,29	2211265,97
2	424592,17	2211183,96
3	424658,72	2211120,38
4	424595,05	2211053,66
5	424541,87	2210997,94
6	424466,91	2210996,99
7	424465,60	2211098,07
8	424465,44	2211110,58
9	424473,46	2211110,58
10	424473,27	2211118,59
11	424465,33	2211118,59
12	424463,44	2211265,44
Площадь – 33 591 кв. метр		

1	2	3
Квартал № 1.15		
1	424608,73	2211201,29
2	424635,42	2211175,78
3	424675,23	2211137,75
4	424743,09	2211209,12
5	424823,24	2211292,29
6	424902,94	2211375,91
7	424967,40	2211443,56
8	424927,67	2211481,54
9	424923,24	2211485,74
10	424914,82	2211493,11
11	424905,80	2211499,74
12	424898,41	2211504,24
13	424839,23	2211442,51
14	424833,45	2211448,04
15	424827,93	2211442,26
16	424833,71	2211436,73
17	424756,57	2211356,01
18	424679,22	2211275,32
19	424673,44	2211280,85
20	424667,92	2211275,07
21	424673,70	2211269,54
Площадь – 39 013 кв. метров		
Квартал № 1.16		
1	424668,77	2211427,14
2	424597,42	2211352,48
3	424591,90	2211346,70
4	424597,68	2211341,17
5	424603,20	2211346,95
6	424650,72	2211301,55
7	424722,06	2211376,23
Площадь – 7 676 кв. метров		
Квартал № 1.17		
1	424716,51	2211520,25
2	424717,04	2211477,66
3	424682,77	2211441,79
4	424684,25	2211440,37
5	424690,03	2211434,84
6	424743,82	2211383,38
7	424807,23	2211449,65
8	424806,80	2211521,40
Площадь – 11 125 кв. метров		
Квартал № 1.18		
1	424699,92	2211520,04

1	2	3
2	424700,36	2211484,23
3	424514,86	2211290,08
4	424462,64	2211289,42
5	424459,55	2211516,97
Площадь – 36 660 кв. метров		
Квартал № 1.19		
1	424791,34	2210674,10
2	424736,03	2210616,30
3	424740,53	2210612,00
4	424741,47	2210538,07
5	424675,97	2210529,95
6	424660,28	2210528,42
7	424644,53	2210527,51
8	424628,76	2210527,20
9	424613,00	2210527,53
10	424597,99	2210528,08
11	424596,87	2210615,81
12	424622,12	2210642,25
13	424646,26	2210667,50
14	424644,31	2210669,36
15	424649,83	2210675,15
16	424651,78	2210673,28
17	424663,53	2210685,57
18	424667,36	2210681,94
19	424722,62	2210739,77
Площадь – 24 710 кв. метров		
Квартал № 2.1		
1	424225,19	2211583,71
2	424322,23	2211584,94
3	424321,42	2211649,11
4	424324,12	2211649,14
5	424323,98	2211659,64
6	424321,29	2211659,61
7	424320,55	2211717,84
8	424319,85	2211772,60
9	424322,35	2211772,63
10	424322,22	2211783,13
11	424319,72	2211783,10
12	424318,84	2211852,27
13	424229,51	2211851,14
14	424225,21	2211824,07
15	424222,75	2211789,02
16	424223,60	2211716,61
Площадь – 25 783 кв. метра		

1	2	3
Квартал № 2.2		
1	424332,23	2211585,07
2	424424,22	2211586,24
3	424422,54	2211719,13
4	424330,55	2211717,96
Площадь – 12 227 кв. метров		
Квартал № 2.3		
1	424330,41	2211728,41
2	424422,41	2211729,57
3	424420,84	2211853,56
4	424328,84	2211852,40
Площадь – 11 408 кв. метров		
Квартал № 2.4		
1	424552,71	2211587,86
2	424551,03	2211720,76
3	424457,04	2211719,57
4	424458,72	2211586,67
Площадь – 12 493 кв. метра		
Квартал № 2.5		
1	424455,33	2211854,00
2	424456,90	2211730,07
3	424550,90	2211731,26
4	424549,33	2211855,19
Площадь – 11 651 кв. метр		
Квартал № 2.6		
1	424571,15	2211987,62
2	424568,81	2212172,46
3	424566,61	2212175,72
4	424532,09	2212169,18
5	424498,26	2212159,65
6	424465,41	2212147,20
7	424433,77	2212131,92
8	424417,43	2212122,19
9	424403,59	2212113,94
10	424375,10	2212093,37
11	424348,51	2212070,40
12	424324,03	2212045,20
13	424301,86	2212017,94
14	424282,16	2211988,84
15	424265,06	2211958,15
16	424250,73	2211926,07
17	424239,26	2211892,86
18	424233,83	2211871,19
19	424318,59	2211872,27

1	2	3
20	424318,12	2211909,09
21	424320,82	2211909,12
22	424320,69	2211919,62
23	424317,99	2211919,59
24	424317,17	2211984,40
25	424327,17	2211984,53
26	424328,59	2211872,40
27	424420,58	2211873,56
28	424419,16	2211985,69
29	424453,66	2211986,13
30	424455,08	2211874,00
31	424549,07	2211875,19
32	424547,65	2211987,32
Площадь – 64 811 кв. метров		
Квартал № 2.7		
1	424587,71	2211588,32
2	424586,03	2211721,20
3	424584,32	2211855,63
4	424636,68	2211856,30
5	424700,76	2211795,07
6	424732,93	2211764,32
7	424740,52	2211757,07
8	424786,44	2211713,19
9	424714,96	2211638,34
10	424668,27	2211589,46
Площадь – 35 486 кв. метров		
Квартал № 2.8		
1	424853,44	2212107,56
2	424663,17	2211908,44
3	424657,38	2211913,97
4	424639,58	2211930,98
5	424585,88	2211930,30
6	424582,75	2212177,35
7	424602,62	2212179,35
8	424638,80	2212179,59
9	424674,85	2212176,59
10	424710,50	2212170,37
11	424745,44	2212161,01
12	424779,40	2212148,50
13	424789,47	2212143,80
14	424807,66	2212135,32
15	424834,81	2212119,97
16	424850,18	2212109,78
17	424853,12	2212107,77

1	2	3
Площадь – 47 210 кв. метров		
Квартал № 2.9		
1	424652,59	2211862,63
2	424725,37	2211938,80
3	424792,15	2212008,68
4	424852,16	2211951,33
5	424785,38	2211881,45
6	424791,89	2211875,23
7	424796,95	2211870,40
8	424863,73	2211940,28
9	424922,29	2211884,32
10	424855,51	2211814,44
11	424782,73	2211738,28
12	424711,52	2211806,33
Площадь – 34 814 кв. метров		
Квартал № 2.10		
1	424873,17	2212093,47
2	424811,49	2212028,92
3	424850,90	2211991,27
4	424849,51	2211989,82
5	424857,11	2211982,57
6	424858,49	2211984,01
7	424870,42	2211972,61
8	424893,91	2211950,16
9	424892,53	2211948,71
10	424900,12	2211941,46
11	424901,51	2211942,91
12	424941,63	2211904,56
13	425021,95	2211988,62
14	425012,40	2211993,91
15	424980,64	2212015,12
16	424939,62	2212045,03
Площадь – 18 330 кв. метров		
Квартал № 2.11		
1	424880,81	2211790,26
2	424928,53	2211744,66
3	424995,31	2211814,54
4	425080,62	2211733,02
5	425013,84	2211663,14
6	424941,07	2211586,98
7	424867,68	2211657,10
8	424808,04	2211714,10
Площадь – 30 789 кв. метров		
Квартал № 2.12		

1	2	3
1	425171,12	2211827,73
2	425099,97	2211753,26
3	425059,84	2211791,61
4	425058,46	2211790,16
5	425050,87	2211797,41
6	425052,25	2211798,86
7	425026,58	2211823,39
8	425016,82	2211832,71
9	425015,44	2211831,27
10	425007,85	2211838,52
11	425009,23	2211839,97
12	424966,94	2211880,38
13	425038,09	2211954,85
14	425097,74	2211897,85
Площадь – 18 994 кв. метра		
Квартал № 2.13		
1	425139,12	2211941,15
2	425153,60	2211937,36
3	425191,22	2211930,79
4	425216,02	2211928,56
5	425229,26	2211927,36
6	425248,64	2211908,85
7	425181,49	2211838,58
8	425108,10	2211908,70
Площадь – 7 780 кв. метров		
Квартал № 2.14		
1	425026,45	2211505,39
2	424954,08	2211574,54
3	425026,17	2211649,98
4	425072,91	2211698,90
5	425072,07	2211699,69
6	425079,33	2211707,29
7	425080,16	2211706,49
8	425093,63	2211720,58
9	425165,97	2211651,46
10	425153,12	2211638,02
11	425099,29	2211581,65
12	425098,51	2211580,85
13	425089,61	2211571,52
Площадь – 20 227 кв. метров		
Квартал № 2.15		
1	425185,30	2211671,72
2	425145,18	2211710,06
3	425143,80	2211708,61

1	2	3
4	425136,21	2211715,86
5	425137,59	2211717,31
6	425112,98	2211740,83
7	425184,14	2211815,30
8	425256,43	2211746,21
Площадь – 10 322 кв. метра		
Квартал № 2.16		
1	425333,95	2211827,36
2	425328,24	2211821,38
3	425266,79	2211757,06
4	425194,50	2211826,14
5	425240,16	2211873,93
6	425239,33	2211874,73
7	425246,58	2211882,32
8	425247,42	2211881,52
9	425261,65	2211896,42
Площадь – 9 732 кв. метра		
Квартал № 3.1		
1	426337,72	2212605,47
2	426556,45	2212835,67
3	426528,18	2212862,53
4	426490,02	2212822,37
5	426466,60	2212797,72
6	426400,47	2212728,12
7	426377,05	2212703,48
8	426309,52	2212632,40
Площадь – 13 154 кв. метра		
Квартал № 3.2		
1	426369,32	2212890,25
2	426407,69	2212853,75
3	426466,60	2212797,72
4	426400,47	2212728,12
5	426341,53	2212784,19
6	426303,15	2212820,69
Площадь – 12 892 кв. метра		
Квартал № 3.3		
1	426458,91	2212984,45
2	426529,89	2212916,93
3	426556,14	2212891,96
4	426528,18	2212862,53
5	426490,02	2212822,37
6	426392,75	2212914,89
Площадь – 12 885 кв. метров		
Квартал № 3.4		

1	2	3
1	426703,88	2213012,78
2	426638,15	2212943,69
3	426594,68	2212985,04
4	426553,33	2212941,57
5	426482,34	2213009,08
6	426543,57	2213073,45
7	426638,09	2213075,62
Площадь – 18 728 кв. метров		
Квартал № 3.5		
1	426797,89	2212922,99
2	426711,67	2212832,35
3	426642,11	2212898,52
4	426662,79	2212920,25
5	426728,46	2212989,30
Площадь – 12 019 кв. метров		
Квартал № 3.6		
1	426807,48	2212741,23
2	426736,31	2212808,92
3	426822,47	2212899,51
4	426893,45	2212831,72
Площадь – 12 266 кв. метров		
Квартал № 3.7		
1	426619,41	2212703,43
2	426704,18	2212792,56
3	426714,52	2212803,42
4	426714,27	2212813,32
5	426703,40	2212823,66
6	426643,26	2212880,86
7	426543,33	2212775,80
Площадь – 15 201 кв. метр		
Квартал № 3.8		
1	426697,27	2212625,23
2	426626,03	2212692,99
3	426712,87	2212784,29
4	426784,06	2212716,58
5	426783,29	2212715,77
6	426764,05	2212695,52
Площадь – 12 383 кв. метра		
Квартал № 3.9		
1	426351,17	2212592,64
2	426413,30	2212657,96
3	426422,72	2212649,00
4	426532,30	2212764,21
5	426688,32	2212615,81

1	2	3
6	426578,80	2212500,54
7	426575,76	2212497,34
8	426516,37	2212434,83
9	426508,42	2212442,73
10	426500,68	2212449,82
11	426445,17	2212502,84
12	426507,49	2212568,36
13	426482,86	2212591,80
14	426420,59	2212526,33
Площадь – 51 817 кв. метров		
Квартал № 4.1		
1	427091,98	2213039,58
2	426959,06	2212900,43
3	426887,81	2212968,20
4	427020,43	2213107,63
Площадь – 18 962 кв. метра		
Квартал № 4.2		
1	426995,80	2213131,06
2	426863,17	2212991,63
3	426793,62	2213057,79
4	426926,24	2213197,23
Площадь – 18 474 кв. метра		
Квартал № 4.3		
1	426901,60	2213220,66
2	426768,98	2213081,23
3	426708,13	2213139,11
4	426706,29	2213212,67
5	426818,30	2213299,89
Площадь – 23 342 кв. метра		
Квартал № 4.4		
1	426973,34	2213197,62
2	427049,36	2213277,54
3	427036,06	2213290,19
4	426965,55	2213216,07
5	426960,04	2213210,27
6	426869,90	2213296,01
7	426958,74	2213363,74
8	427026,72	2213415,57
9	427174,06	2213530,22
10	427218,83	2213471,37
11	427215,97	2213446,22
12	427187,01	2213424,04
13	427161,86	2213299,89
14	427165,89	2213261,23

1	2	3
15	427169,96	2213222,63
16	427090,55	2213164,83
17	427040,66	2213133,58
Площадь – 65 458 кв. метров		
Квартал № 5.1		
1	424610,29	2210854,00
2	424542,91	2210918,35
3	424537,12	2210923,89
4	424517,41	2210942,71
5	424453,65	2210942,07
6	424456,47	2210692,96
Площадь – 22 244 кв. метра		
Квартал № 5.2		
1	424530,88	2210957,50
2	424624,19	2210868,41
3	424733,14	2210981,35
4	424997,49	2211259,56
5	425074,83	2211340,95
6	425006,50	2211406,22
7	424981,88	2211429,75
Площадь – 84 385 кв. метров		
Квартал № 5.3		
1	425440,39	2211725,69
2	425348,45	2211813,60
3	425310,61	2211773,89
4	425252,11	2211712,70
5	425152,59	2211608,51
6	425009,49	2211458,67
7	425102,38	2211369,96
8	425245,08	2211520,14
9	425344,42	2211624,68
10	425402,64	2211685,96
Площадь – 62 724 кв. метра		
Квартал № 5.4		
1	424997,45	2210813,41
2	425070,09	2210743,95
3	425361,79	2211066,89
4	425297,85	2211127,94
Площадь – 41 085 кв. метров		
Квартал № 5.5		
1	425408,72	2211118,87
2	425499,32	2211219,18
3	425548,27	2211273,38
4	425633,14	2211458,67

1	2	3
5	425667,45	2211497,79
6	425672,72	2211503,80
7	425665,13	2211511,05
8	425607,73	2211565,88
9	425483,78	2211684,26
10	425166,43	2211350,26
11	425298,44	2211224,19
Площадь – 142 075 кв. метров		
Квартал № 5.6.1*		
1	425720,01	2211889,30
2	425608,79	2211772,26
3	425533,04	2211692,53
4	425607,03	2211621,87
5	425637,57	2211592,69
6	425699,11	2211533,90
7	425771,39	2211616,34
8	425877,17	2211736,94
Площадь – 60 687 кв. метров		
Квартал № 5.6.2*		
1	426105,84	2211997,67
2	426163,60	2212063,53
3	426205,43	2212107,72
4	426278,78	2212184,91
5	426133,10	2212324,06
6	426059,39	2212246,50
7	425957,08	2212138,82
8	426013,98	2212084,83
9	426030,40	2212069,36
Площадь – 51 575 кв. метров		
Квартал № 5.7		
1	426306,35	2212213,91
2	426429,31	2212343,18
3	426468,15	2212384,10
4	426390,98	2212457,81
5	426363,83	2212483,74
6	426322,41	2212523,30
7	426283,75	2212482,62
8	426160,66	2212353,07
Площадь – 47 324 кв. метра		
Квартал № 5.8		
1	426145,28	2212467,54
2	426149,27	2212463,75
3	426176,06	2212492,12
4	426207,26	2212525,19

1	2	3
5	426260,90	2212582,04
6	426220,50	2212620,71
7	426164,18	2212674,43
8	426110,53	2212618,03
9	426002,36	2212504,24
10	426056,63	2212452,40
11	426095,57	2212415,22
Площадь – 31 115 кв. метров		
Квартал № 5.9*		
1	425821,14	2212126,40
2	425754,59	2212189,92
3	425654,47	2212085,04
4	425721,26	2212021,30
Площадь – 13 363 кв. метра		
Квартал № 5.10		
1	424628,92	2212239,31
2	424619,95	2212319,59
3	424609,22	2212415,67
4	424599,12	2212505,98
5	424433,39	2212503,86
6	424437,26	2212200,44
7	424473,95	2212214,83
8	424511,74	2212225,99
9	424550,36	2212233,82
10	424563,15	2212235,27
11	424589,52	2212238,27
Площадь – 49 945 кв. метров		
Квартал № 5.11*		
1	425528,60	2211818,69
2	425441,93	2211901,52
3	425391,90	2211949,32
4	425365,21	2211941,25
5	425326,05	2211933,00
6	425286,34	2211928,15
7	425371,76	2211846,57
8	425381,18	2211837,58
9	425467,84	2211754,80
Площадь – 19 194 кв. метра		
Квартал № 5.12*		
1	425608,54	2211902,75
2	425504,03	2212002,61
3	425476,41	2211985,62
4	425440,66	2211967,65
5	425427,45	2211962,38

1	2	3
6	425552,03	2211843,33
Площадь – 12 871 кв. метр		
Квартал № 5.13*		
1	425691,93	2211990,43
2	425596,45	2212081,67
3	425572,63	2212056,88
4	425542,64	2212030,40
5	425536,31	2212025,71
6	425635,42	2211931,01
Площадь – 10 943 кв. метра		
Квартал № 5.14*		
1	425906,14	2212215,90
2	425811,97	2212305,89
3	425755,14	2212246,77
4	425849,67	2212156,44
Площадь – 10 701 кв. метр		
Квартал № 5.15*		
1	425986,01	2212300,00
2	425931,83	2212351,77
3	425892,34	2212389,51
4	425835,53	2212330,40
5	425875,36	2212292,34
6	425929,55	2212240,55
Площадь – 10 642 кв. метра		
Квартал № 5.16*		
1	426012,87	2212328,28
2	426068,02	2212386,22
3	425974,78	2212475,28
4	425919,36	2212417,63
Площадь – 10 328 кв. метров		
Квартал № 5.17*		
1	425888,15	2211749,46
2	425826,29	2211808,57
3	425818,70	2211815,82
4	425730,34	2211900,17
5	425946,84	2212128,04
6	426035,80	2212043,16
7	426043,39	2212035,90
8	426095,61	2211986,01
9	426029,65	2211910,79
10	426026,35	2211907,03
11	425953,62	2211824,11
12	425950,32	2211820,34
Площадь – 66 628 кв. метров		

1	2	3
Квартал № 5.18		
1	426105,84	2211997,67
2	426163,60	2212063,53
3	426278,78	2212184,91
4	426133,10	2212324,06
5	425957,08	2212138,82
Площадь – 51 584 кв. метра		
Квартал № 6.1		
1	424938,22	2210408,27
2	424939,30	2210433,19
3	424942,17	2210499,29
4	424985,94	2210516,59
5	425027,80	2210538,10
6	425067,35	2210563,61
7	425104,22	2210592,87
8	424969,48	2210442,10
9	424965,90	2210405,74
10	424941,63	2210408,13
Площадь – 6 694 кв. метра		
Квартал № 6.2		
1	424896,12	2210439,32
2	424895,31	2210399,14
3	424864,55	2210401,57
4	424853,58	2210399,53
5	424854,94	2210421,65
6	424843,68	2210422,49
7	424835,03	2210423,17
8	424834,89	2210415,38
9	424819,15	2210413,07
10	424809,99	2210412,88
11	424800,28	2210411,94
12	424800,27	2210411,94
13	424798,79	2210384,56
14	424767,59	2210385,56
15	424757,58	2210384,53
16	424757,69	2210385,02
17	424743,84	2210385,08
18	424744,80	2210400,11
19	424744,80	2210400,12
20	424734,37	2210400,64
21	424733,71	2210385,81
22	424723,65	2210386,54
23	424704,86	2210389,92
24	424693,77	2210390,90

1	2	3
25	424693,23	2210390,06
26	424683,53	2210390,26
27	424683,46	2210389,64
28	424663,09	2210391,26
29	424663,09	2210391,25
30	424663,08	2210391,25
31	424662,99	2210389,51
32	424644,29	2210390,22
33	424644,07	2210393,66
34	424623,99	2210395,50
35	424624,57	2210405,63
36	424613,35	2210406,88
37	424601,34	2210409,97
38	424598,16	2210410,17
39	424592,46	2210410,37
40	424586,89	2210410,87
41	424586,93	2210411,94
42	424575,50	2210412,57
43	424575,90	2210416,51
44	424563,06	2210417,06
45	424561,97	2210427,61
46	424553,77	2210427,97
47	424501,58	2210414,58
48	424500,95	2210403,78
49	424500,85	2210402,07
50	424490,62	2210403,42
51	424469,94	2210406,65
52	424473,87	2210434,42
53	424463,78	2210435,45
54	424462,34	2210425,47
55	424448,97	2210426,18
56	424447,50	2210409,59
57	424428,06	2210410,47
58	424403,34	2210412,48
59	424403,39	2210413,98
60	424383,32	2210416,11
61	424383,29	2210415,64
62	424372,09	2210416,02
63	424372,22	2210417,67
64	424350,57	2210418,69
65	424339,76	2210420,16
66	424330,84	2210420,94
67	424311,82	2210422,65
68	424311,99	2210424,12

1	2	3
69	424309,12	2210424,49
70	424315,01	2210437,18
71	424351,80	2210467,66
72	424367,22	2210467,24
73	424562,91	2210459,41
74	424647,28	2210456,11
75	424841,17	2210478,82
76	424841,88	2210454,84
77	424863,28	2210443,80
78	424883,16	2210441,78
79	424886,82	2210439,81
Площадь – 31 837 кв. метров		
Квартал № 6.3		
1	424402,94	2212183,46
2	424407,55	2212186,34
3	424412,37	2212188,86
4	424417,37	2212191,02
5	424416,65	2212247,08
6	424416,52	2212257,27
7	424416,05	2212294,01
8	424415,86	2212309,17
9	424413,38	2212503,61
10	424413,44	2212505,36
11	424413,64	2212507,09
12	424414,00	2212508,80
13	424414,50	2212510,46
14	424415,15	2212512,09
15	424415,93	2212513,65
16	424416,85	2212515,12
17	424417,90	2212516,53
18	424419,06	2212517,83
19	424420,34	2212519,02
20	424421,71	2212520,10
21	424423,17	2212521,05
22	424424,71	2212521,88
23	424426,31	2212522,57
24	424427,97	2212523,12
25	424429,66	2212523,51
26	424431,39	2212523,77
27	424433,13	2212523,86
28	424598,87	2212525,98
29	424600,60	2212525,93
30	424602,32	2212525,72
31	424604,02	2212525,38

1	2	3
32	424605,67	2212524,88
33	424607,29	2212524,24
34	424608,84	2212523,46
35	424610,32	2212522,56
36	424611,71	2212521,53
37	424613,01	2212520,39
38	424614,20	2212519,13
39	424615,28	2212517,78
40	424616,24	2212516,34
41	424617,07	2212514,82
42	424617,77	2212513,23
43	424618,33	2212511,59
44	424618,74	2212509,91
45	424619,01	2212508,20
46	424632,50	2212387,38
47	424647,91	2212249,44
48	424653,51	2212247,70
49	424643,48	2212357,51
50	424642,39	2212388,58
51	424637,86	2212409,40
52	424634,27	2212513,36
53	424629,56	2212523,36
54	424619,64	2212530,99
55	424598,76	2212531,09
56	424399,06	2212532,05
57	424389,99	2212388,99
58	424390,45	2212308,85
59	424354,22	2212300,44
60	424323,32	2212254,99
61	424283,40	2212196,26
62	424238,01	2212129,51
63	424237,32	2212118,95
64	424236,88	2212112,23
65	424238,45	2212097,47
66	424243,42	2212078,84
67	424273,69	2212078,66
68	424291,59	2212097,77
69	424310,23	2212116,13
70	424328,30	2212132,61
71	424329,59	2212133,78
72	424352,77	2212152,16
73	424377,27	2212168,75
74	424401,69	2212182,75
Площадь – 29 817 кв. метров		

1	2	3
Квартал № 6.4		
1	425388,78	2212054,90
2	425519,56	2212109,52
3	425470,59	2212059,71
4	425460,73	2212050,45
5	425450,18	2212041,97
6	425439,01	2212034,33
7	425427,29	2212027,57
8	425407,14	2212019,69
9	425386,65	2212012,68
10	425365,90	2212006,57
11	425339,63	2212000,27
12	425301,07	2211993,84
13	425270,89	2211990,44
14	425240,57	2211989,14
15	425210,22	2211989,68
16	425202,56	2211990,11
17	425156,88	2211995,10
18	425111,86	2212004,24
19	425210,01	2212030,55
20	425294,05	2212054,07
21	425300,75	2212054,10
22	425365,79	2212054,68
Площадь – 15 525 кв. метров		
Квартал № 6.5		
1	426119,90	2212804,12
2	426124,98	2212807,01
3	426242,81	2212962,21
4	426279,68	2212974,94
5	426498,46	2213189,11
6	426498,72	2213178,04
7	426499,07	2213162,78
8	426500,17	2213114,88
9	426365,96	2212973,80
10	426324,78	2212930,50
11	426164,35	2212761,85
12	426126,78	2212797,58
13	426125,19	2212799,09
Площадь – 32 806 кв. метров		
Квартал № 6.6		
1	426704,59	2213390,89
2	426703,63	2213373,96
3	426702,77	2213368,02
4	426701,21	2213357,17

1	2	3
5	426697,35	2213340,65
6	426692,09	2213324,51
7	426685,46	2213308,89
8	426677,51	2213293,90
9	426668,30	2213279,65
10	426657,88	2213266,25
11	426591,72	2213264,62
12	426575,21	2213264,22
Площадь – 6 123 кв. метра		
Квартал № 6.7		
1	427104,60	2212725,64
2	427102,35	2212727,54
3	427089,42	2212743,85
4	427075,77	2212759,58
5	427061,45	2212774,70
6	427050,34	2212785,58
7	426985,07	2212847,89
8	427089,56	2212957,29
9	427214,98	2213088,71
10	427225,16	2213069,19
11	427196,59	2213047,36
12	427180,28	2213015,38
13	427145,56	2212903,80
14	427139,42	2212884,09
15	427134,01	2212866,75
16	427141,95	2212831,74
17	427143,69	2212815,83
18	427143,36	2212807,84
19	427141,79	2212799,96
20	427117,66	2212738,92
21	427114,82	2212732,62
22	427106,57	2212723,97
Площадь – 27 186 кв. метров		
Квартал № 6.8		
1	426994,85	2212735,18
2	427007,41	2212723,16
3	427002,01	2212714,90
4	426963,56	2212656,11
5	426935,86	2212617,03
6	426876,39	2212547,16
7	426910,00	2212508,82
8	426897,87	2212494,85
9	426885,80	2212480,97
10	426850,90	2212440,79

1	2	3
11	426880,69	2212416,73
12	426875,72	2212405,71
13	426865,18	2212391,18
14	426867,17	2212389,46
15	426855,66	2212383,66
16	426853,96	2212418,41
17	426854,95	2212421,94
18	426851,13	2212421,63
19	426790,00	2212433,46
20	426776,71	2212435,99
21	426713,05	2212435,62
22	426712,98	2212438,54
23	426845,60	2212578,12
24	426886,70	2212621,37
25	426988,01	2212727,74
Площадь – 23 052 кв. метра		
Квартал № 6.9		
1	426507,99	2212346,04
2	426584,90	2212272,60
3	426576,56	2212262,65
4	426561,63	2212251,38
5	426558,39	2212249,11
6	426555,13	2212246,77
7	426551,71	2212244,74
8	426539,66	2212234,25
9	426491,99	2212175,35
10	426484,48	2212166,18
11	426484,05	2212165,00
12	426490,28	2212159,69
13	426489,71	2212159,01
14	426473,46	2212164,76
15	426441,63	2212128,22
16	426439,99	2212129,64
17	426439,98	2212129,65
18	426427,70	2212139,94
19	426439,33	2212153,80
20	426387,65	2212197,11
21	426359,34	2212163,29
22	426346,60	2212176,29
23	426442,63	2212277,30
Площадь – 20 544 кв. метра		
Квартал № 6.10*		
1	426397,99	2212079,51
2	426439,66	2212046,37

1	2	3
3	426424,77	2212028,31
4	426435,82	2212019,20
5	426438,87	2212022,68
6	426444,07	2212017,74
7	426440,18	2212013,34
8	426399,70	2211967,49
9	426344,85	2211905,37
10	426338,43	2211910,90
11	426281,59	2211959,84
12	426267,83	2211971,69
13	426204,23	2212026,46
14	426260,02	2212085,24
15	426318,56	2212146,93
16	426332,65	2212133,46
Площадь – 29 951 кв. метр		
Квартал № 6.11		
1	425685,55	2211435,02
2	425750,83	2211380,02
3	425721,56	2211347,90
4	425698,05	2211322,08
5	425735,69	2211291,16
6	425643,90	2211185,33
7	425642,60	2211183,83
8	425636,99	2211177,36
9	425633,44	2211180,42
10	425624,35	2211188,25
11	425613,74	2211197,39
12	425539,59	2211115,98
13	425558,20	2211156,66
14	425585,67	2211216,69
15	425642,91	2211341,70
16	425666,73	2211393,77
Площадь – 20 723 кв. метра		
Квартал № 6.12		
1	426107,86	2212702,30
2	425932,51	2212517,86
3	425931,90	2212530,05
4	425943,05	2212578,26
5	425945,26	2212580,74
6	425958,47	2212595,53
7	425943,54	2212608,61
8	425939,12	2212612,50
9	425936,11	2212615,14
10	425956,40	2212639,26

1	2	3
11	425980,56	2212662,18
12	426032,87	2212711,84
13	426041,50	2212710,73
14	426046,15	2212710,14
Площадь – 11 804 кв. метра		
Квартал № 7.1		
1	426980,22	2212748,83
2	426692,78	2212446,32
3	426695,42	2212340,21
4	426655,52	2212337,64
5	426648,17	2212337,51
6	426640,85	2212338,04
7	426633,60	2212339,26
8	426626,50	2212341,12
9	426619,60	2212343,64
10	426612,94	2212346,77
11	426606,62	2212350,50
12	426600,66	2212354,80
13	426595,12	2212359,62
14	426556,15	2212396,85
15	426933,22	2212793,73
Площадь – 40 955 кв. метров		

* Элементы планировочной структуры (квартал № 5.6.1*, 5.6.2*, 5.9*, 5.11 – 5.17*, № 6.10*) реализуются в рамках III этапа комплексного развития территории, определенного в приложении № 4, после прекращения существования или изменения установленных постановлением Главного государственного санитарного врача Российской Федерации от 01.08.2016 № 106, решением Федеральной службы по надзору в сфере защиты прав потребителей и благополучия человека по Ростовской области от 22.11.2019 № 231-РС33 санитарно-защитных зон, препятствующих использованию земельных участков, расположенных в границах таких зон.

22. Каталог координат характерных точек границ элементов планировочной структуры «Территория общего пользования» приведен в таблице № 22.

Таблица № 22

№ точки	X	Y
1	2	3
ТОП № 1		
1	424456,47	2210692,96
2	424457,20	2210635,81

1	2	3
3	424639,21	2210826,37
4	424610,29	2210854,00
Площадь – 9 724 кв. метра		
ТОП № 2		
1	424624,19	2210868,41
2	424653,02	2210840,83
3	424761,50	2210954,40
4	424733,14	2210981,35
Площадь – 6 203 кв. метра		
ТОП № 3		
1	424997,49	2211259,56
2	425074,83	2211340,95
3	425103,71	2211313,38
4	424761,50	2210954,40
5	424733,14	2210981,35
Площадь – 19 605 кв. метров		
ТОП № 4		
1	425440,39	2211725,69
2	425469,34	2211698,08
3	425131,30	2211342,32
4	425102,38	2211369,96
5	425245,08	2211520,14
6	425344,42	2211624,68
7	425402,64	2211685,96
Площадь – 19 631 кв. метр		
ТОП № 5*		
1	426068,02	2212386,22
2	426096,94	2212358,60
3	425496,88	2211727,06
4	425467,95	2211754,69
5	425528,60	2211818,69
6	425552,03	2211843,33
7	425608,54	2211902,75
8	425635,42	2211931,01
9	425691,93	2211990,43
10	425703,69	2212002,80
11	425704,34	2212003,47
12	425721,26	2212021,30
13	425821,14	2212126,40
14	425835,03	2212141,02
15	425837,28	2212143,39
16	425849,67	2212156,44
17	425906,14	2212215,90
18	425929,55	2212240,55

1	2	3
19	425986,01	2212300,00
20	426012,87	2212328,28
Площадь – 34 879 кв. метров		
ТОП № 6*		
1	425511,34	2211713,25
2	425533,04	2211692,53
3	425608,79	2211772,26
4	425720,01	2211889,30
5	425730,34	2211900,17
6	425946,84	2212128,04
7	425957,08	2212138,82
8	426059,39	2212246,52
9	426133,10	2212324,06
10	426111,41	2212344,78
Площадь – 26 133 кв. метра		
ТОП № 7		
1	426288,52	2212610,97
2	426313,80	2212586,83
3	426124,49	2212387,60
4	426095,57	2212415,22
5	426145,28	2212467,53
6	426149,27	2212463,75
7	426176,06	2212492,12
8	426207,26	2212525,19
9	426260,90	2212582,04
Площадь – 9 941 кв. метр		
ТОП № 8		
1	426138,96	2212373,79
2	426160,66	2212353,07
3	426283,75	2212482,62
4	426322,41	2212523,30
5	426300,73	2212544,04
6	426188,77	2212426,21
Площадь – 7 045 кв. метров		
ТОП № 9		
1	426300,73	2212544,04
2	426322,41	2212523,30
3	426363,83	2212483,74
4	426390,98	2212457,81
5	426468,15	2212384,10
6	426495,71	2212413,09
7	426328,27	2212573,03
Площадь – 9 262 кв. метра		
ТОП № 10		

1	2	3
1	426260,90	2212582,04
2	426288,52	2212610,97
3	426191,67	2212703,48
4	426164,18	2212674,44
5	426220,50	2212620,71
Площадь – 5 349 кв. метров		
ТОП № 11		
1	426507,99	2212346,04
2	426584,90	2212272,60
3	426596,57	2212286,53
4	426612,18	2212272,97
5	426613,37	2212274,03
6	426627,80	2212286,93
7	426599,46	2212313,99
8	426535,49	2212375,10
Площадь – 4 679 кв. метров		
ТОП №12		
1	425166,43	2211350,26
2	425145,70	2211328,43
3	425388,60	2211096,59
4	425408,72	2211118,86
5	425298,44	2211224,19
Площадь – 10 081 кв. метр		
ТОП № 13		
1	426013,37	2212728,77
2	426086,49	2212808,37
3	426104,57	2212795,43
4	426150,67	2212747,45
5	426120,92	2212716,04
Площадь – 6 796 кв. метров		
ТОП № 14		
1	424912,77	2211592,47
2	424967,96	2211539,79
3	424975,56	2211532,54
4	425015,75	2211494,18
5	424995,03	2211472,49
6	424900,69	2211562,60
7	424225,48	2211553,98
8	424225,10	2211583,71
9	424322,23	2211584,94
10	424332,23	2211585,07
11	424424,22	2211586,24
12	424444,22	2211586,49
13	424458,72	2211586,67

1	2	3
14	424552,71	2211587,86
15	424572,71	2211588,12
16	424587,71	2211588,32
17	424668,27	2211589,46
Площадь – 24 358 кв. метров		
ТОП № 15		
1	424912,77	2211592,47
2	424890,18	2211614,06
3	424882,59	2211621,31
4	424847,16	2211655,16
5	424839,57	2211662,42
6	424786,44	2211713,19
7	424714,96	2211638,34
8	424668,27	2211589,46
Площадь – 14 948 кв. метров		
ТОП № 16		
1	424665,12	2211287,80
2	424594,99	2211214,41
3	424527,31	2211279,09
4	424591,90	2211346,70
5	424597,68	2211341,17
6	424603,20	2211346,95
7	424650,71	2211301,55
Площадь – 9 438 кв. метров		
ТОП № 17		
1	424425,56	2211516,53
2	424427,14	2211399,96
3	424336,97	2211398,81
4	424335,48	2211515,38
Площадь – 10 508 кв. метров		
ТОП № 18		
1	426279,72	2212796,06
2	426377,05	2212703,48
3	426309,52	2212632,40
4	426212,34	2212725,22
Площадь – 12 381 кв. метр		
ТОП № 19		
1	426874,81	2213347,81
2	426878,64	2213346,88
3	426818,30	2213299,89
4	426706,29	2213212,67
5	426708,13	2213139,11
6	426768,98	2213081,23
7	426793,62	2213057,79

1	2	3
8	426863,17	2212991,63
9	426887,81	2212968,20
10	426959,06	2212900,43
11	426945,26	2212885,95
12	426689,89	2213129,86
13	426687,38	2213239,16
14	426699,91	2213255,18
15	426711,07	2213272,19
16	426720,78	2213290,07
17	426728,97	2213308,70
18	426735,58	2213327,93
19	426740,57	2213347,66
20	426743,90	2213367,73
21	426745,17	2213383,27
22	426745,56	2213388,00
Площадь – 21 768 кв. метров		
ТОП № 20		
1	426856,61	2213284,16
2	426856,84	2213310,89
3	427250,71	2213617,60
4	427259,28	2213604,22
5	427282,71	2213623,98
6	427286,47	2213600,98
7	427293,05	2213560,67
8	427218,83	2213471,37
9	427174,06	2213530,22
10	427026,72	2213415,57
11	426958,74	2213363,74
12	426869,90	2213296,01
13	426960,04	2213210,27
14	426967,65	2213203,03
15	426973,34	2213197,62
16	427040,66	2213133,58
17	427039,51	2213132,86
18	427078,13	2213073,45
Площадь – 23 380 кв. метров		
ТОП № 21		
1	424655,91	2211900,85
2	424650,13	2211906,38
3	424657,38	2211913,97
4	424639,58	2211930,98
5	424585,88	2211930,30
6	424586,57	2211875,66
7	424632,40	2211876,24

1	2	3
Площадь – 3 362 кв. метра		
ТОП № 22		
1	424995,31	2211814,54
2	424947,59	2211860,14
3	424880,81	2211790,26
4	424928,53	2211744,66
Площадь – 6 379 кв. метров		
ТОП № 23*		
1	425721,26	2212021,30
2	425654,47	2212085,04
3	425754,59	2212189,92
4	425821,14	2212126,40
5	425835,03	2212141,02
6	425837,28	2212143,39
7	425807,47	2212171,87
8	425806,78	2212171,15
9	425799,19	2212178,40
10	425799,88	2212179,13
11	425742,67	2212233,79
12	425739,62	2212230,77
13	425608,93	2212094,64
14	425666,54	2212039,59
15	425667,23	2212040,31
16	425674,82	2212033,06
17	425674,13	2212032,34
18	425704,34	2212003,47
Площадь – 11 988 кв. метров		
ТОП № 24		
1	424867,84	2212171,62
2	424786,05	2212231,25
3	424744,27	2212224,25
4	424789,17	2212209,31
5	424831,91	2212190,39
Площадь – 1 212 кв. метров		

* Элементы планировочной структуры (ТОП № 5*, 6*, 23*) реализуются после прекращения существования или изменения установленных постановлением Главного государственного санитарного врача Российской Федерации от 01.08.2016 № 106, решением Федеральной службы по надзору в сфере защиты прав потребителей и благополучия человека по Ростовской области от 22.11.2019 № 231-РСЗЗ санитарно-защитных зон, препятствующих использованию земельных участков, расположенных в границах таких зон.

23. Каталог координат характерных точек границ элементов планировочной структуры «Улично-дорожная сеть» приведен в таблице № 23.

Таблица № 23

№ точки	X	Y
1	2	3
Улично-дорожная сеть		
1	426712,22	2213398,37
2	426704,59	2213390,89
3	426703,63	2213373,96
4	426702,77	2213368,02
5	426701,21	2213357,17
6	426697,35	2213340,65
7	426692,09	2213324,51
8	426685,46	2213308,89
9	426677,51	2213293,90
10	426668,30	2213279,65
11	426657,88	2213266,25
12	426591,71	2213264,62
13	426575,19	2213264,22
14	426498,46	2213189,11
15	426498,72	2213178,04
16	426499,07	2213162,78
17	426500,17	2213114,88
18	426365,96	2212973,80
19	426324,78	2212930,50
20	426164,35	2212761,85
21	426126,78	2212797,58
22	426125,19	2212799,09
23	426119,90	2212804,12
24	426104,57	2212795,43
25	426150,67	2212747,45
26	426120,92	2212716,04
27	426013,37	2212728,77
28	425930,06	2212638,10
29	425941,81	2212628,35
30	425932,90	2212617,92
31	425933,90	2212617,07
32	425936,11	2212615,14
33	425956,40	2212639,26
34	426032,87	2212711,84
35	426041,50	2212710,73
36	426046,14	2212710,14
37	426107,86	2212702,30

1	2	3
38	425932,51	2212517,86
39	425924,91	2212510,35
40	425911,20	2212496,79
41	425896,77	2212482,52
42	425577,86	2212167,18
43	425542,59	2212132,30
44	425519,56	2212109,52
45	425470,59	2212059,72
46	425460,73	2212050,46
47	425450,18	2212041,98
48	425439,01	2212034,34
49	425427,29	2212027,57
50	425407,14	2212019,70
51	425386,65	2212012,69
52	425365,90	2212006,58
53	425339,63	2212000,28
54	425301,07	2211993,85
55	425270,89	2211990,44
56	425240,57	2211989,15
57	425210,22	2211989,68
58	425202,56	2211990,11
59	425156,88	2211995,11
60	425111,86	2212004,24
61	425079,33	2212017,42
62	425064,95	2212027,91
63	425055,30	2212034,94
64	425035,36	2212049,48
65	425015,95	2212063,63
66	424976,94	2212092,07
67	424867,82	2212171,63
68	424831,90	2212190,39
69	424789,17	2212209,31
70	424744,27	2212224,25
71	424708,56	2212231,30
72	424702,73	2212232,47
73	424679,94	2212239,51
74	424653,51	2212247,70
75	424647,91	2212249,44
76	424632,50	2212387,38
77	424619,01	2212508,20
78	424618,74	2212509,91
79	424618,33	2212511,59
80	424617,77	2212513,23
81	424617,07	2212514,82

1	2	3
82	424616,24	2212516,34
83	424615,28	2212517,78
84	424614,20	2212519,13
85	424613,01	2212520,39
86	424611,71	2212521,53
87	424610,32	2212522,56
88	424608,84	2212523,46
89	424607,29	2212524,24
90	424605,67	2212524,88
91	424604,02	2212525,38
92	424602,32	2212525,72
93	424600,60	2212525,93
94	424598,87	2212525,98
95	424433,13	2212523,86
96	424431,39	2212523,77
97	424429,66	2212523,51
98	424427,97	2212523,12
99	424426,31	2212522,57
100	424424,71	2212521,89
101	424423,17	2212521,05
102	424421,71	2212520,10
103	424420,34	2212519,02
104	424419,06	2212517,83
105	424417,90	2212516,53
106	424416,85	2212515,12
107	424415,93	2212513,65
108	424415,15	2212512,09
109	424414,50	2212510,46
110	424414,00	2212508,80
111	424413,64	2212507,09
112	424413,44	2212505,36
113	424413,38	2212503,61
114	424415,86	2212309,17
115	424416,05	2212294,01
116	424416,52	2212257,27
117	424416,65	2212247,08
118	424417,37	2212191,02
119	424412,37	2212188,86
120	424407,55	2212186,34
121	424402,94	2212183,46
122	424401,69	2212182,75
123	424377,27	2212168,75
124	424352,77	2212152,16
125	424329,59	2212133,78

1	2	3
126	424328,30	2212132,61
127	424310,23	2212116,13
128	424291,59	2212097,77
129	424273,69	2212078,66
130	424243,42	2212078,84
131	424238,45	2212097,47
132	424236,88	2212112,23
133	424237,32	2212118,95
134	424238,01	2212129,51
135	424228,90	2212112,72
136	424221,20	2212100,39
137	424220,67	2212004,11
138	424220,26	2211930,44
139	424216,87	2211317,85
140	424209,30	2211139,41
141	424212,53	2211135,93
142	424209,97	2211061,00
143	424205,83	2211059,09
144	424195,09	2210763,67
145	424197,46	2210720,55
146	424195,83	2210672,93
147	424196,07	2210673,49
148	424194,09	2210658,76
149	424192,70	2210510,56
150	424193,79	2210504,75
151	424192,10	2210478,52
152	424203,88	2210457,52
153	424219,84	2210457,16
154	424294,88	2210393,82
155	424309,12	2210424,49
156	424315,01	2210437,18
157	424351,94	2210467,78
158	424367,22	2210467,24
159	424562,91	2210459,41
160	424647,28	2210456,11
161	424841,17	2210478,82
162	424882,91	2210483,11
163	424895,82	2210486,10
164	424908,47	2210485,42
165	424908,42	2210483,18
166	424913,74	2210482,49
167	424918,19	2210478,56
168	424922,39	2210474,68
169	424920,82	2210468,78

1	2	3
170	424919,49	2210438,12
171	424896,12	2210439,33
172	424895,31	2210399,14
173	424902,79	2210399,95
174	424904,07	2210409,52
175	424938,22	2210408,26
176	424939,30	2210433,19
177	424942,17	2210499,29
178	424985,94	2210516,59
179	425027,80	2210538,10
180	425067,35	2210563,61
181	425104,22	2210592,86
182	425133,42	2210625,53
183	425177,66	2210675,03
184	425176,06	2210676,24
185	425188,43	2210691,72
186	425190,27	2210690,58
187	425389,11	2210917,97
188	425376,35	2210929,50
189	425395,00	2210951,12
190	425494,33	2211066,27
191	425539,58	2211115,96
192	425558,21	2211156,66
193	425585,67	2211216,69
194	425642,91	2211341,70
195	425666,73	2211393,77
196	425685,55	2211435,02
197	425812,72	2211580,03
198	425819,64	2211587,92
199	425969,30	2211758,63
200	426204,23	2212026,46
201	426260,02	2212085,24
202	426318,56	2212146,93
203	426332,65	2212133,46
204	426397,99	2212079,51
205	426418,02	2212103,42
206	426423,29	2212109,71
207	426423,28	2212109,72
208	426359,34	2212163,29
209	426346,60	2212176,29
210	426442,63	2212277,30
211	426507,99	2212346,04
212	426535,49	2212375,10
213	426599,46	2212313,99

1	2	3
214	426627,80	2212286,93
215	426662,62	2212318,06
216	426678,09	2212319,06
217	426756,81	2212324,13
218	426756,57	2212333,56
219	426755,21	2212333,63
220	426754,67	2212344,03
221	426715,39	2212341,73
222	426714,34	2212383,78
223	426713,05	2212435,62
224	426712,98	2212438,54
225	426845,60	2212578,12
226	426886,70	2212621,37
227	426988,01	2212727,74
228	426994,85	2212735,18
229	427007,41	2212723,15
230	427022,54	2212746,28
231	427065,50	2212724,68
232	427086,86	2212713,95
233	427100,99	2212720,90
234	427104,60	2212725,64
235	427102,33	2212727,55
236	427089,45	2212743,79
237	427075,80	2212759,53
238	427061,49	2212774,65
239	427050,38	2212785,52
240	426985,07	2212847,89
241	427089,56	2212957,29
242	427215,02	2213088,65
243	427206,81	2213104,40
244	427202,76	2213105,04
245	427174,10	2213077,45
246	427140,03	2213038,27
247	427136,54	2213036,38
248	427105,34	2213053,87
249	427094,33	2213060,04
250	427082,56	2213066,64
251	427078,13	2213073,45
252	426856,61	2213284,16
253	426856,84	2213310,89
254	427250,71	2213617,60
255	427243,93	2213628,20
256	427222,01	2213613,34
257	427127,72	2213540,84

1	2	3
258	426878,64	2213346,88
259	426818,30	2213299,89
260	426901,60	2213220,66
261	426910,12	2213212,56
262	426917,73	2213205,32
263	426926,24	2213197,23
264	426995,80	2213131,06
265	427004,31	2213122,96
266	427011,92	2213115,73
267	427020,43	2213107,63
268	427091,98	2213039,58
269	426959,06	2212900,43
270	426945,26	2212885,95
271	426689,89	2213129,86
272	426687,38	2213239,16
273	426699,91	2213255,18
274	426711,07	2213272,19
275	426720,78	2213290,07
276	426728,97	2213308,70
277	426735,58	2213327,93
278	426740,57	2213347,66
279	426743,90	2213367,73
280	426745,03	2213381,56
281	426745,17	2213383,27
282	426745,56	2213388,00
283	425097,13	2210690,47
284	425055,03	2210730,67
285	425049,25	2210736,20
286	424986,36	2210796,27
287	424965,39	2210816,29
288	424961,89	2210819,63
289	424987,44	2210846,38
290	425042,67	2210904,21
291	425052,00	2210913,97
292	425104,15	2210968,56
293	425159,40	2211026,42
294	425211,54	2211081,02
295	425220,91	2211090,72
296	425276,20	2211148,61
297	425245,75	2211177,69
298	425195,02	2211226,17
299	425173,76	2211246,47
300	425118,30	2211299,45
301	425053,88	2211231,66

1	2	3
302	424974,32	2211147,94
303	424894,75	2211064,22
304	424830,34	2210996,44
305	424804,83	2210969,65
306	424776,64	2210940,02
307	424737,68	2210899,64
308	424666,87	2210826,23
309	424650,29	2210808,88
310	424525,50	2210678,48
311	424457,57	2210607,09
312	424437,52	2210608,08
313	424436,87	2210659,51
314	424436,76	2210667,96
315	424436,44	2210693,66
316	424436,15	2210716,71
317	424434,94	2210812,65
318	424434,75	2210827,35
319	424433,33	2210941,57
320	424432,99	2210966,58
321	424452,88	2210967,34
322	424512,94	2210967,66
323	424541,87	2210997,94
324	424595,05	2211053,66
325	424658,72	2211120,38
326	424675,23	2211137,75
327	424743,09	2211209,12
328	424823,24	2211292,29
329	424902,94	2211375,91
330	424967,40	2211443,56
331	424927,67	2211481,54
332	424923,24	2211485,74
333	424914,82	2211493,11
334	424905,80	2211499,74
335	424898,41	2211504,24
336	424896,24	2211505,56
337	424886,21	2211510,54
338	424875,80	2211514,64
339	424865,07	2211517,83
340	424854,11	2211520,08
341	424842,99	2211521,38
342	424831,79	2211521,72
343	424806,87	2211521,40
344	424716,51	2211520,25
345	424699,92	2211520,04

1	2	3
346	424459,55	2211516,97
347	424445,55	2211516,79
348	424425,56	2211516,53
349	424335,48	2211515,38
350	424320,49	2211515,16
351	424225,99	2211513,99
352	424226,78	2211457,88
353	424227,62	2211399,75
354	424229,08	2211270,88
355	424231,31	2211100,12
356	424232,62	2210994,03
357	424232,98	2210966,50
358	424233,29	2210939,29
359	424234,78	2210824,80
360	424235,02	2210806,40
361	424236,70	2210674,81
362	424236,81	2210665,41
363	424238,43	2210539,12
364	424320,92	2210538,17
365	424369,70	2210537,11
366	424438,45	2210534,34
367	424458,51	2210533,27
368	424585,88	2210528,53
369	424597,99	2210528,08
370	424613,00	2210527,53
371	424628,76	2210527,20
372	424644,53	2210527,51
373	424660,28	2210528,42
374	424675,97	2210529,95
375	424741,47	2210538,07
376	424765,47	2210541,12
377	424794,44	2210544,63
378	424808,64	2210546,39
379	424818,55	2210547,40
380	424828,47	2210548,64
381	424838,36	2210550,10
382	424848,24	2210551,78
383	424858,04	2210553,68
384	424867,83	2210555,81
385	424877,55	2210558,16
386	424887,22	2210560,73
387	424896,84	2210563,52
388	424906,38	2210566,52
389	424915,85	2210569,74

1	2	3
390	424925,24	2210573,16
391	424934,56	2210576,81
392	424943,80	2210580,66
393	424952,94	2210584,72
394	424961,99	2210588,98
395	424970,94	2210593,45
396	424979,78	2210598,12
397	424988,53	2210603,00
398	424994,38	2210606,40
399	425006,18	2210613,66
400	425011,38	2210617,05
401	425014,04	2210618,79
402	425022,30	2210624,43
403	425030,44	2210630,25
404	425038,43	2210636,27
405	425046,29	2210642,45
406	425054,01	2210648,81
407	425061,58	2210655,35
408	425069,01	2210662,05
409	425076,29	2210668,92
410	425083,40	2210675,95
411	425090,36	2210683,14
412	424457,20	2210635,81
413	424639,21	2210826,37
414	424610,29	2210854,00
415	424542,91	2210918,35
416	424537,12	2210923,89
417	424517,41	2210942,71
418	424453,65	2210942,07
419	424456,47	2210692,96
420	424981,88	2211429,75
421	424530,88	2210957,50
422	424624,19	2210868,41
423	424653,02	2210840,83
424	424761,50	2210954,40
425	425103,71	2211313,38
426	425074,83	2211340,95
427	425006,50	2211406,22
428	425483,79	2211684,25
429	425391,95	2211587,44
430	425166,43	2211350,26
431	425145,70	2211328,43
432	425388,60	2211096,59
433	425408,72	2211118,87

1	2	3
434	425499,32	2211219,18
435	425548,27	2211273,38
436	425624,46	2211439,72
437	425633,14	2211458,67
438	425667,45	2211497,79
439	425672,72	2211503,80
440	425665,13	2211511,05
441	425607,73	2211565,88
442	425348,45	2211813,60
443	425310,61	2211773,89
444	425252,11	2211712,70
445	425152,59	2211608,51
446	425009,50	2211458,68
447	425102,38	2211369,96
448	425131,30	2211342,32
449	425469,34	2211698,08
450	425440,39	2211725,69
451	424638,80	2212179,59
452	424602,62	2212179,35
453	424582,75	2212177,35
454	424566,61	2212175,72
455	424532,09	2212169,18
456	424498,26	2212159,65
457	424465,41	2212147,20
458	424433,77	2212131,92
459	424417,43	2212122,19
460	424403,59	2212113,94
461	424375,10	2212093,37
462	424348,51	2212070,40
463	424324,03	2212045,20
464	424301,86	2212017,94
465	424282,16	2211988,84
466	424279,42	2211983,92
467	424265,06	2211958,15
468	424250,73	2211926,07
469	424239,26	2211892,86
470	424233,83	2211871,19
471	424230,72	2211858,77
472	424229,51	2211851,14
473	424225,21	2211824,07
474	424222,75	2211789,02
475	424223,60	2211716,61
476	424225,19	2211583,71
477	424225,48	2211553,98

1	2	3
478	424900,69	2211562,60
479	424995,03	2211472,49
480	425015,75	2211494,18
481	425026,45	2211505,39
482	425089,61	2211571,52
483	425098,51	2211580,85
484	425099,29	2211581,65
485	425153,12	2211638,02
486	425165,97	2211651,46
487	425185,30	2211671,72
488	425256,43	2211746,21
489	425259,61	2211749,54
490	425266,79	2211757,06
491	425328,24	2211821,38
492	425333,95	2211827,36
493	425261,65	2211896,42
494	425248,64	2211908,85
495	425229,26	2211927,36
496	425216,02	2211928,56
497	425191,22	2211930,79
498	425153,60	2211937,36
499	425139,12	2211941,15
500	425116,65	2211947,04
501	425080,65	2211959,75
502	425045,81	2211975,41
503	425040,04	2211978,60
504	425021,95	2211988,62
505	425012,40	2211993,91
506	424980,64	2212015,12
507	424939,62	2212045,03
508	424873,17	2212093,47
509	424865,83	2212098,82
510	424861,74	2212101,80
511	424853,44	2212107,56
512	424853,12	2212107,77
513	424850,18	2212109,78
514	424834,81	2212119,97
515	424807,66	2212135,32
516	424789,47	2212143,80
517	424779,40	2212148,50
518	424745,44	2212161,01
519	424710,50	2212170,37
520	424674,85	2212176,59
521	426133,10	2212324,06

1	2	3
522	426111,41	2212344,78
523	425511,34	2211713,25
524	425533,04	2211692,53
525	425607,03	2211621,87
526	425637,57	2211592,69
527	425699,11	2211533,90
528	425771,39	2211616,34
529	425877,17	2211736,94
530	425888,15	2211749,46
531	425950,32	2211820,34
532	425953,62	2211824,11
533	426026,35	2211907,03
534	426029,65	2211910,79
535	426095,61	2211986,01
536	426105,84	2211997,67
537	426163,60	2212063,53
538	426205,43	2212107,72
539	426278,78	2212184,91
540	424599,12	2212505,98
541	424433,39	2212503,86
542	424437,26	2212200,44
543	424473,95	2212214,83
544	424511,74	2212225,99
545	424550,36	2212233,82
546	424563,15	2212235,27
547	424589,52	2212238,27
548	424628,92	2212239,31
549	424619,95	2212319,59
550	424609,22	2212415,67
551	425371,76	2211846,57
552	425381,18	2211837,58
553	425467,84	2211754,80
554	425496,88	2211727,06
555	426096,94	2212358,60
556	426067,95	2212386,28
557	425974,78	2212475,28
558	425919,36	2212417,63
559	425892,34	2212389,51
560	425835,53	2212330,40
561	425811,97	2212305,89
562	425755,14	2212246,77
563	425742,67	2212233,79
564	425739,62	2212230,77
565	425608,93	2212094,64

1	2	3
566	425608,55	2212094,25
567	425596,45	2212081,67
568	425572,63	2212056,88
569	425542,64	2212030,40
570	425536,31	2212025,71
571	425510,49	2212006,58
572	425504,03	2212002,61
573	425476,41	2211985,62
574	425440,66	2211967,65
575	425427,45	2211962,38
576	425403,51	2211952,83
577	425391,90	2211949,32
578	425365,21	2211941,25
579	425326,05	2211933,00
580	425286,34	2211928,15
581	426328,27	2212573,03
582	426300,73	2212544,04
583	426188,77	2212426,21
584	426138,96	2212373,79
585	426160,66	2212353,07
586	426306,35	2212213,91
587	426429,31	2212343,18
588	426468,14	2212384,10
589	426495,71	2212413,09
590	426164,18	2212674,44
591	426110,53	2212618,03
592	426002,36	2212504,24
593	426056,63	2212452,40
594	426095,54	2212415,24
595	426124,49	2212387,60
596	426313,80	2212586,83
597	426288,52	2212610,97
598	426191,67	2212703,48
599	426212,34	2212725,22
600	426309,52	2212632,40
601	426337,72	2212605,47
602	426556,45	2212835,67
603	426563,70	2212828,78
604	426344,99	2212598,54
605	426351,17	2212592,64
606	426420,59	2212526,33
607	426445,17	2212502,84
608	426500,68	2212449,82
609	426508,42	2212442,73

1	2	3
610	426516,37	2212434,83
611	426575,76	2212497,34
612	426578,80	2212500,54
613	426688,32	2212615,81
614	426697,27	2212625,23
615	426764,05	2212695,52
616	426783,29	2212715,77
617	426784,06	2212716,58
618	426807,48	2212741,23
619	426893,45	2212831,72
620	426822,47	2212899,51
621	426797,89	2212922,99
622	426728,46	2212989,30
623	426703,88	2213012,78
624	426638,09	2213075,62
625	426543,57	2213073,45
626	426482,34	2213009,08
627	426458,91	2212984,45
628	426392,75	2212914,89
629	426369,32	2212890,25
630	426303,15	2212820,69
631	426279,72	2212796,06
Площадь – 831 236 кв. метров		

24. Каталог координат характерных точек границ элементов планировочной структуры «Территория транспортно-пересадочного узла» приведен в таблице № 24.

Таблица № 24

№ точки	X	Y
1	2	3
Транспортно-пересадочный узел № 1		
1	425070,09	2210743,95
2	424997,45	2210813,41
3	425039,16	2210857,08
4	425267,78	2211096,45
5	425297,85	2211127,94
6	425361,79	2211066,89
7	425388,60	2211096,59
8	425408,72	2211118,87
9	425499,32	2211219,18
10	425562,64	2211166,33
11	425558,21	2211156,66

12	425539,59	2211115,98
13	425494,33	2211066,27
14	425376,35	2210929,50
15	425389,11	2210917,97
16	425190,27	2210690,58
17	425188,43	2210691,72
18	425176,06	2210676,24
19	425177,66	2210675,03
20	425161,47	2210656,92
1	425070,09	2210743,95
Площадь – 112 930 кв. метров		
Транспортно-пересадочный узел № 2		
1	427104,60	2212725,64
2	427102,39	2212727,48
3	427089,45	2212743,79
4	427075,80	2212759,53
5	427061,49	2212774,65
6	427050,38	2212785,52
7	426985,07	2212847,89
8	427215,02	2213088,65
9	427225,16	2213069,19
10	427196,58	2213047,37
11	427196,59	2213047,36
12	427180,28	2213015,38
13	427134,03	2212866,75
14	427134,02	2212866,75
15	427141,95	2212831,74
16	427143,69	2212815,83
17	427143,36	2212807,84
18	427141,79	2212799,96
19	427117,66	2212738,92
20	427114,82	2212732,62
21	427106,57	2212723,97
1	427104,60	2212725,64
Площадь – 27 182 кв. метра		

25. Каталог координат характерных точек красных линий приведен в таблице № 25.

Таблица № 25

№ точки	X	Y
1	2	3
Красная линия МКР 1		
1	424433,33	2210941,57

1	2	3
2	424434,75	2210827,35
3	424434,94	2210812,65
4	424436,15	2210716,71
5	424436,76	2210667,96
6	424436,87	2210659,51
7	424437,52	2210608,08
8	424457,57	2210607,09
9	424525,50	2210678,48
10	424650,29	2210808,88
11	424666,87	2210826,23
12	424737,68	2210899,64
13	424804,81	2210969,67
14	424830,29	2210996,49
15	424894,70	2211064,27
16	424974,26	2211148,00
17	425053,82	2211231,73
18	425118,22	2211299,52
19	425173,76	2211246,47
20	425195,02	2211226,17
21	425245,71	2211177,75
22	425276,20	2211148,61
23	425220,91	2211090,72
24	425211,54	2211081,02
25	425159,40	2211026,42
26	425104,15	2210968,56
27	425052,00	2210913,97
28	425042,67	2210904,21
29	424987,44	2210846,38
30	424961,89	2210819,63
31	424965,39	2210816,29
32	424986,36	2210796,27
33	425049,25	2210736,20
34	425055,03	2210730,67
35	425097,13	2210690,47
36	425090,36	2210683,14
37	425083,40	2210675,95
38	425076,29	2210668,92
39	425069,01	2210662,05
40	425061,58	2210655,35
41	425054,01	2210648,81
42	425046,29	2210642,45
43	425038,43	2210636,27
44	425030,44	2210630,25
45	425022,30	2210624,43

1	2	3
46	425014,04	2210618,79
47	425011,38	2210617,05
48	425006,18	2210613,66
49	424994,38	2210606,40
50	424988,53	2210603,00
51	424979,78	2210598,12
52	424970,94	2210593,45
53	424961,99	2210588,98
54	424952,94	2210584,72
55	424943,80	2210580,66
56	424934,56	2210576,81
57	424925,24	2210573,16
58	424915,85	2210569,74
59	424906,38	2210566,52
60	424896,84	2210563,52
61	424887,22	2210560,73
62	424877,55	2210558,16
63	424867,83	2210555,81
64	424858,04	2210553,68
65	424848,24	2210551,78
66	424838,36	2210550,10
67	424828,47	2210548,64
68	424818,55	2210547,40
69	424808,63	2210546,39
70	424794,44	2210544,63
71	424765,47	2210541,12
72	424741,47	2210538,07
73	424675,97	2210529,95
74	424660,28	2210528,42
75	424644,53	2210527,51
76	424628,76	2210527,20
77	424613,00	2210527,53
78	424597,99	2210528,08
79	424585,88	2210528,53
80	424458,51	2210533,27
81	424438,45	2210534,34
82	424369,70	2210537,11
83	424320,92	2210538,17
84	424238,43	2210539,12
85	424236,81	2210665,41
86	424236,70	2210674,81
87	424235,02	2210806,40
88	424234,78	2210824,80
89	424233,29	2210939,29

1	2	3
90	424232,98	2210966,50
91	424232,62	2210994,03
92	424231,31	2211100,12
93	424229,08	2211270,88
94	424227,62	2211399,75
95	424226,78	2211457,88
96	424225,99	2211513,99
97	424320,49	2211515,16
98	424335,48	2211515,38
99	424425,56	2211516,53
100	424445,55	2211516,79
101	424459,55	2211516,97
102	424699,92	2211520,04
103	424716,51	2211520,25
104	424806,87	2211521,40
105	424831,79	2211521,72
106	424842,99	2211521,38
107	424854,11	2211520,08
108	424865,07	2211517,83
109	424875,80	2211514,64
110	424886,21	2211510,54
111	424896,24	2211505,56
112	424898,41	2211504,24
113	424905,80	2211499,74
114	424914,82	2211493,11
115	424923,24	2211485,74
116	424927,67	2211481,54
117	424967,40	2211443,56
118	424902,94	2211375,91
119	424823,24	2211292,29
120	424743,09	2211209,12
121	424675,23	2211137,75
122	424658,72	2211120,38
123	424595,05	2211053,66
124	424541,87	2210997,94
125	424512,94	2210967,66
126	424452,88	2210967,34
127	424432,99	2210966,58
Красная линия МКР 2		
1	424225,48	2211553,98
2	424900,69	2211562,60
3	424995,03	2211472,49
4	425015,75	2211494,18
5	425026,45	2211505,39

1	2	3
6	425089,62	2211571,53
7	425098,51	2211580,85
8	425099,29	2211581,65
9	425153,12	2211638,02
10	425165,96	2211651,47
11	425185,30	2211671,72
12	425256,43	2211746,21
13	425259,61	2211749,54
13	425266,79	2211757,06
14	425328,24	2211821,38
15	425333,95	2211827,36
16	425261,65	2211896,42
17	425248,64	2211908,85
18	425229,26	2211927,36
19	425216,02	2211928,56
20	425191,22	2211930,79
21	425153,60	2211937,36
22	425139,12	2211941,15
23	425116,65	2211947,04
24	425080,65	2211959,75
25	425045,81	2211975,41
26	425040,04	2211978,60
27	425021,95	2211988,62
28	425012,40	2211993,91
29	424980,64	2212015,12
30	424939,62	2212045,03
31	424873,17	2212093,47
32	424865,83	2212098,82
33	424861,74	2212101,80
34	424853,44	2212107,55
35	424853,12	2212107,77
36	424850,18	2212109,78
37	424834,81	2212119,97
38	424807,66	2212135,32
39	424789,47	2212143,80
40	424779,40	2212148,50
41	424745,44	2212161,01
42	424710,50	2212170,37
43	424674,85	2212176,59
44	424638,80	2212179,59
45	424602,62	2212179,35
46	424582,75	2212177,35
47	424566,61	2212175,72
48	424532,09	2212169,18

1	2	3
49	424508,39	2212162,60
50	424498,26	2212159,65
51	424465,41	2212147,20
52	424433,77	2212131,92
53	424417,43	2212122,19
54	424403,59	2212113,94
55	424375,10	2212093,37
56	424348,51	2212070,40
57	424324,03	2212045,20
58	424301,86	2212017,94
59	424282,16	2211988,84
60	424279,42	2211983,92
61	424265,06	2211958,15
62	424250,73	2211926,07
63	424239,26	2211892,86
64	424233,83	2211871,19
65	424230,72	2211858,77
66	424229,51	2211851,14
67	424225,21	2211824,07
68	424222,75	2211789,02
69	424223,60	2211716,61
70	424225,10	2211583,71
Красная линия МКР 3		
1	426309,52	2212632,40
2	426377,05	2212703,48
3	426400,47	2212728,12
4	426466,60	2212797,72
5	426490,02	2212822,37
6	426528,18	2212862,53
7	426563,70	2212828,78
8	426344,96	2212598,57
9	426351,17	2212592,64
10	426420,59	2212526,33
11	426445,17	2212502,84
12	426500,68	2212449,82
13	426508,42	2212442,73
14	426516,37	2212434,83
15	426575,76	2212497,34
16	426578,80	2212500,54
17	426688,32	2212615,81
18	426697,27	2212625,23
19	426764,05	2212695,52
20	426783,29	2212715,77
21	426784,06	2212716,58

1	2	3
22	426807,48	2212741,23
23	426893,45	2212831,72
24	426822,47	2212899,51
25	426797,89	2212922,99
26	426728,46	2212989,30
27	426703,88	2213012,78
28	426638,09	2213075,62
29	426543,57	2213073,45
30	426482,34	2213009,08
31	426458,91	2212984,45
32	426392,75	2212914,89
33	426369,32	2212890,25
34	426303,15	2212820,69
35	426279,72	2212796,06
36	426212,34	2212725,22
Красная линия МКР 4		
1	427105,34	2213053,87
2	427091,98	2213039,58
3	426959,06	2212900,43
4	426945,14	2212886,07
5	426689,89	2213129,86
6	426687,38	2213239,16
7	426699,91	2213255,18
8	426711,07	2213272,19
9	426720,78	2213290,07
10	426728,97	2213308,70
11	426735,58	2213327,93
12	426740,57	2213347,65
13	426743,90	2213367,73
14	426745,03	2213381,56
15	426745,17	2213383,27
Красная линия МКР 5		
1	425371,76	2211846,57
2	425381,18	2211837,58
3	425467,95	2211754,69
4	425528,69	2211818,61
5	425552,03	2211843,33
6	425608,59	2211902,70
7	425635,42	2211931,01
8	425691,93	2211990,43
9	425703,69	2212002,80
10	425704,34	2212003,47
11	425721,26	2212021,28
12	425821,14	2212126,40

1	2	3
13	425837,28	2212143,39
14	425838,36	2212144,52
15	425849,67	2212156,44
16	425906,16	2212215,88
17	425929,58	2212240,52
18	425986,05	2212299,96
19	426012,87	2212328,28
20	426068,02	2212386,22
21	425974,78	2212475,28
22	425919,36	2212417,63
23	425892,34	2212389,51
24	425835,53	2212330,40
25	425811,97	2212305,89
26	425755,14	2212246,77
27	425743,95	2212235,12
28	425742,67	2212233,79
29	425608,93	2212094,64
30	425608,55	2212094,25
31	425596,45	2212081,67
32	425572,63	2212056,88
33	425542,64	2212030,40
34	425536,31	2212025,71
35	425510,49	2212006,58
36	425504,03	2212002,61
37	425476,41	2211985,62
38	425440,66	2211967,65
39	425427,45	2211962,38
40	425403,51	2211952,83
41	425391,90	2211949,32
42	425365,21	2211941,25
43	425326,05	2211933,00
44	425286,34	2211928,15
Красная линия 1		
1	426878,64	2213346,88
2	426874,81	2213347,81
3	426745,56	2213388,00
4	426745,17	2213383,27
Красная линия 1.1		
1	424585,88	2210528,53
2	424585,02	2210596,04
3	424587,72	2210596,08
4	424587,62	2210604,08
5	424584,93	2210604,05
6	424584,59	2210629,88

1	2	3
7	424589,38	2210634,91
8	424650,08	2210698,43
9	424705,35	2210756,26
10	424650,29	2210808,88
Красная линия 1.1/3		
1	424458,51	2210533,27
2	424457,57	2210607,09
Красная линия 1.2/1		
1	424965,39	2210816,29
2	424959,86	2210810,51
3	424827,88	2210672,38
4	424720,99	2210774,52
5	424666,87	2210826,23
Красная линия 1.2/2		
1	424804,81	2210969,67
2	424858,48	2210918,40
3	424959,60	2210821,82
4	424961,89	2210819,63
Красная линия 1.3		
1	424830,29	2210996,49
2	424881,14	2210947,91
3	424886,92	2210942,38
4	424892,46	2210948,16
5	424890,50	2210950,03
6	424949,57	2211011,84
7	425026,59	2211092,46
8	425028,55	2211090,60
9	425034,08	2211096,38
10	425032,13	2211098,24
11	425109,15	2211178,86
12	425121,94	2211192,24
13	425123,89	2211190,37
14	425129,42	2211196,15
15	425127,46	2211198,02
16	425173,76	2211246,47
Красная линия 1.4		
1	425195,02	2211226,17
2	425130,41	2211158,55
3	425078,25	2211103,96
4	425090,73	2211092,07
5	425035,50	2211034,19
6	425022,98	2211046,11
7	424970,82	2210991,53
8	424906,23	2210923,94

1	2	3
9	424956,91	2210875,50
10	424987,44	2210846,38
Красная линия 1.5		
1	425049,25	2210736,20
2	425043,73	2210730,42
3	425049,51	2210724,89
4	424977,34	2210649,38
5	424994,99	2210632,62
6	424981,69	2210618,56
7	424943,53	2210655,09
8	424992,88	2210707,22
9	424961,79	2210736,92
10	424912,26	2210685,09
11	424895,35	2210701,03
12	424820,53	2210622,73
13	424815,00	2210616,95
14	424793,79	2210594,75
15	424794,44	2210544,63
Красная линия 1.6/1		
1	424437,52	2210608,08
2	424438,45	2210534,34
Красная линия 1.6/2		
1	424369,70	2210537,11
2	424437,52	2210608,08
Красная линия 1.7/1		
1	424320,92	2210538,17
2	424436,87	2210659,51
Красная линия 1.7/2		
1	424436,76	2210667,96
2	424296,31	2210666,16
3	424296,18	2210675,38
4	424281,18	2210675,17
5	424281,31	2210665,98
6	424236,81	2210665,41
Красная линия 1.8		
1	424436,15	2210716,71
2	424356,22	2210715,63
3	424354,99	2210811,62
4	424434,94	2210812,65
Красная линия 1.9		
1	424433,33	2210941,57
2	424341,35	2210940,53
3	424342,81	2210826,17
4	424434,75	2210827,35

1	2	3
Красная линия 1.10		
1	424233,29	2210939,29
2	424327,81	2210940,37
3	424328,52	2210885,10
4	424334,02	2210885,16
5	424334,16	2210874,67
6	424328,66	2210874,60
7	424329,28	2210826,00
8	424329,51	2210807,60
9	424330,12	2210759,61
10	424335,62	2210759,68
11	424335,72	2210751,67
12	424330,22	2210751,61
13	424331,19	2210676,01
14	424236,70	2210674,81
Красная линия 1.11		
1	424327,08	2210995,21
2	424326,49	2211041,83
3	424324,03	2211041,80
4	424323,90	2211052,30
5	424326,35	2211052,33
6	424325,73	2211101,26
7	424324,72	2211180,65
8	424322,27	2211180,62
9	424322,17	2211188,62
10	424324,62	2211188,66
11	424323,58	2211270,89
12	424322,79	2211333,08
13	424320,34	2211333,06
14	424320,21	2211343,55
15	424322,66	2211343,59
16	424321,94	2211400,51
17	424321,25	2211454,84
18	424318,78	2211454,82
19	424318,73	2211458,80
20	424318,68	2211462,81
21	424321,15	2211462,81
22	424320,49	2211515,16
23	424225,99	2211513,99
24	424226,78	2211457,88
25	424227,62	2211399,75
26	424229,08	2211270,88
27	424231,31	2211100,12
28	424232,63	2210994,03

1	2	3
Красная линия 1.12		
1	424432,49	2210996,90
2	424430,88	2211122,64
3	424340,51	2211121,51
4	424342,11	2210995,42
Красная линия 1.13		
1	424427,14	2211399,96
2	424428,65	2211265,23
3	424430,17	2211146,23
4	424350,20	2211145,21
5	424348,69	2211264,20
6	424338,67	2211264,10
7	424338,38	2211287,86
8	424336,97	2211398,81
Красная линия 1.14		
1	424541,87	2210997,94
2	424466,91	2210996,99
3	424465,60	2211098,07
4	424465,44	2211110,58
5	424473,46	2211110,58
6	424473,27	2211118,59
7	424465,33	2211118,59
8	424463,44	2211265,44
9	424506,29	2211265,97
10	424592,17	2211183,96
11	424658,72	2211120,38
Красная линия 1.15		
1	424898,41	2211504,24
2	424839,23	2211442,51
3	424833,45	2211448,04
4	424827,93	2211442,26
5	424833,71	2211436,73
6	424756,57	2211356,01
7	424679,22	2211275,32
8	424673,44	2211280,85
9	424667,92	2211275,07
10	424673,70	2211269,54
11	424608,73	2211201,29
12	424635,42	2211175,78
13	424675,23	2211137,75
Красная линия 1.16		
1	424668,77	2211427,14
2	424597,42	2211352,48
3	424591,90	2211346,70

1	2	3
4	424597,68	2211341,17
5	424603,20	2211346,95
6	424650,72	2211301,55
7	424722,06	2211376,23
Красная линия 1.17		
1	424716,51	2211520,25
2	424717,04	2211477,66
3	424682,77	2211441,79
4	424684,25	2211440,37
5	424690,03	2211434,84
6	424743,82	2211383,38
7	424807,23	2211449,65
8	424806,80	2211521,40
Красная линия 1.18		
1	424699,92	2211520,04
2	424700,36	2211484,23
3	424514,86	2211290,08
4	424462,64	2211289,42
5	424459,55	2211516,97
Красная линия 1.19		
1	424597,99	1.102210528,08
2	424596,87	2210615,81
3	424646,26	2210667,50
4	424644,31	2210669,36
5	424649,83	2210675,15
6	424651,78	2210673,28
7	424663,53	2210685,57
8	424667,36	2210681,94
9	424722,62	2210739,77
10	424791,34	2210674,10
11	424736,03	2210616,30
12	424740,53	2210612,00
13	424741,47	2210538,07
Красная линия 2		
1	426704,59	2213390,91
2	426703,63	2213373,96
3	426702,77	2213368,02
Красная линия 2.1		
1	424225,10	2211583,71
2	424322,23	2211584,94
3	424321,42	2211649,11
4	424324,12	2211649,14
5	424323,98	2211659,64
6	424321,29	2211659,61

1	2	3
7	424320,55	2211717,84
8	424319,85	2211772,60
9	424322,35	2211772,63
10	424322,22	2211783,13
11	424319,72	2211783,10
12	424318,84	2211852,27
13	424229,51	2211851,14
Красная линия 2.2		
1	424424,22	2211586,24
2	424422,54	2211719,13
3	424330,55	2211717,96
4	424332,23	2211585,07
Красная линия 2.3		
1	424422,41	2211729,57
2	424330,41	2211728,41
3	424328,84	2211852,40
4	424420,84	2211853,56
Красная линия 2.4		
1	424552,71	2211587,86
2	424551,03	2211720,76
3	424457,04	2211719,57
4	424458,72	2211586,67
Красная линия 2.5		
1	424549,33	2211855,19
2	424455,33	2211854,00
3	424456,90	2211730,07
4	424550,90	2211731,26
Красная линия 2.6		
1	424566,61	2212175,72
2	424568,81	2212172,46
3	424571,15	2211987,62
4	424567,65	2211987,58
5	424547,65	2211987,32
6	424549,07	2211875,19
7	424455,08	2211874,00
8	424453,66	2211986,13
9	424439,16	2211985,95
10	424419,16	2211985,69
11	424420,58	2211873,56
12	424328,59	2211872,40
13	424327,17	2211984,53
14	424317,17	2211984,40
15	424317,99	2211919,59
16	424320,69	2211919,62

1	2	3
17	424320,82	2211909,12
18	424318,12	2211909,09
19	424318,59	2211872,27
20	424233,83	2211871,19
Красная линия 2.7		
1	424786,44	2211713,19
2	424740,52	2211757,07
3	424732,93	2211764,32
4	424700,76	2211795,07
5	424636,68	2211856,30
6	424584,32	2211855,63
7	424586,03	2211721,20
8	424587,71	2211588,32
9	424668,27	2211589,46
10	424714,96	2211638,34
Красная линия 2.8		
1	424582,75	2212177,35
2	424585,88	2211930,30
3	424639,58	2211930,98
4	424657,38	2211913,97
5	424663,17	2211908,44
6	424853,44	2212107,55
Красная линия 2.9		
1	424922,29	2211884,32
2	424855,51	2211814,44
3	424782,73	2211738,28
4	424711,52	2211806,33
5	424652,59	2211862,63
6	424725,37	2211938,80
7	424792,15	2212008,68
8	424852,16	2211951,33
9	424785,38	2211881,45
10	424791,89	2211875,23
11	424796,95	2211870,40
12	424863,73	2211940,28
Красная линия 2.10		
1	425021,95	2211988,62
2	424941,63	2211904,56
3	424901,51	2211942,91
4	424900,12	2211941,46
5	424892,53	2211948,71
6	424893,91	2211950,16
7	424870,42	2211972,61
8	424858,49	2211984,01

1	2	3
9	424857,11	2211982,57
10	424849,51	2211989,82
11	424850,90	2211991,27
12	424811,49	2212028,92
13	424873,17	2212093,47
Красная линия 2.11		
1	424941,07	2211586,98
2	425013,84	2211663,14
3	425080,62	2211733,02
4	424995,31	2211814,54
5	424928,53	2211744,66
6	424880,81	2211790,26
7	424808,04	2211714,10
8	424867,68	2211657,10
Красная линия 2.12		
1	425171,12	2211827,73
2	425099,97	2211753,26
3	425059,84	2211791,61
4	425058,46	2211790,16
5	425050,87	2211797,41
6	425052,25	2211798,86
7	425026,58	2211823,39
8	425016,82	2211832,71
9	425015,44	2211831,27
10	425007,85	2211838,52
11	425009,23	2211839,97
12	424966,94	2211880,38
13	425038,09	2211954,85
14	425097,74	2211897,85
Красная линия 2.13		
1	425248,64	2211908,85
2	425181,49	2211838,58
3	425108,10	2211908,70
4	425139,12	2211941,15
Красная линия 2.14		
1	425026,45	2211505,39
2	424954,08	2211574,54
3	425026,17	2211649,98
4	425072,91	2211698,90
5	425072,07	2211699,69
6	425079,33	2211707,29
7	425080,16	2211706,49
8	425093,63	2211720,58
9	425165,96	2211651,47

1	2	3
Красная линия 2.15		
1	425185,30	2211671,72
2	425145,18	2211710,06
3	425143,80	2211708,61
4	425136,21	2211715,86
5	425137,59	2211717,31
6	425112,98	2211740,83
7	425184,14	2211815,30
8	425256,43	2211746,21
Красная линия 2.16		
1	425266,79	2211757,06
2	425194,50	2211826,14
3	425240,16	2211873,93
4	425239,33	2211874,73
5	425246,58	2211882,32
6	425247,42	2211881,52
7	425261,65	2211896,42
Красная линия 3		
1	426591,71	2213264,62
2	426575,18	2213264,22
Красная линия 3.1		
1	426377,05	2212703,48
2	426279,72	2212796,06
Красная линия 3.2/1		
1	426400,47	2212728,12
2	426303,15	2212820,69
Красная линия 3.2/2		
1	426466,60	2212797,72
2	426369,32	2212890,25
Красная линия 3.3/1		
1	426490,02	2212822,37
2	426392,75	2212914,89
Красная линия 3.3		
1	426458,91	2212984,45
2	426529,89	2212916,93
3	426556,14	2212891,96
4	426528,18	2212862,53
Красная линия 3.4		
1	426703,88	2213012,78
2	426638,15	2212943,69
3	426594,68	2212985,04
4	426553,33	2212941,57
5	426482,34	2213009,08
Красная линия 3.5		

1	2	3
1	426797,89	2212922,99
2	426711,67	2212832,35
3	426642,11	2212898,52
4	426662,79	2212920,25
5	426728,46	2212989,30
Красная линия 3.6		
1	426807,48	2212741,23
2	426736,31	2212808,92
3	426822,47	2212899,51
Красная линия 3.7		
1	426543,33	2212775,80
2	426579,29	2212813,60
3	426643,26	2212880,86
4	426703,40	2212823,66
5	426714,27	2212813,32
6	426714,52	2212803,42
7	426704,18	2212792,56
8	426619,41	2212703,43
Красная линия 3.8		
1	426697,27	2212625,23
2	426626,03	2212692,99
3	426712,87	2212784,29
4	426784,06	2212716,58
Красная линия 3.9/1		
1	426351,17	2212592,64
2	426413,30	2212657,96
3	426415,11	2212656,24
4	426420,62	2212662,03
5	426428,23	2212654,80
6	426532,30	2212764,21
7	426688,32	2212615,81
Красная линия 3.9/2		
1	426445,17	2212502,84
2	426507,49	2212568,36
3	426482,86	2212591,80
4	426420,59	2212526,33
Красная линия 4		
1	426498,72	2213178,04
2	426498,46	2213189,11
Красная линия 4.1		
1	426959,06	2212900,43
2	426887,81	2212968,20
3	427020,43	2213107,63
4	427091,97	2213039,57

1	2	3
Красная линия 4.2		
1	426863,17	2212991,63
2	426995,80	2213131,06
3	426926,24	2213197,23
4	426793,62	2213057,79
Красная линия 4.3		
1	426901,60	2213220,66
2	426818,30	2213299,89
3	426706,29	2213212,67
4	426708,13	2213139,11
5	426768,98	2213081,23
Красная линия 4.4		
1	427105,34	2213053,87
2	427094,33	2213060,04
3	427082,56	2213066,64
4	427078,13	2213073,45
5	427039,51	2213132,86
6	427040,66	2213133,58
7	426973,34	2213197,62
8	427049,36	2213277,54
9	427036,06	2213290,19
10	426965,55	2213216,07
11	426960,04	2213210,27
12	426869,91	2213296,01
13	426958,74	2213363,74
14	427026,72	2213415,57
15	427174,06	2213530,22
16	427218,83	2213471,37
17	427293,05	2213560,67
18	427282,71	2213623,98
19	427259,28	2213604,22
20	427250,71	2213617,60
21	427243,92	2213628,20
22	427222,01	2213613,34
23	427127,72	2213540,84
24	426878,64	2213346,88
Красная линия 5		
1	426125,19	2212799,09
2	426119,90	2212804,12
Красная линия 5.1		
1	424610,29	2210854,00
2	424517,41	2210942,71
3	424453,65	2210942,07
4	424456,47	2210692,96

1	2	3
Красная линия 5.2		
1	424624,19	2210868,41
2	424733,14	2210981,35
3	424997,49	2211259,56
4	425074,83	2211340,95
5	425006,50	2211406,22
6	424981,88	2211429,75
7	424530,88	2210957,50
Красная линия 5.3		
1	425348,45	2211813,60
2	425310,61	2211773,89
3	425252,11	2211712,70
4	425152,59	2211608,51
5	425009,49	2211458,67
6	425102,38	2211369,96
7	425245,08	2211520,14
8	425344,42	2211624,68
9	425402,64	2211685,96
10	425440,39	2211725,69
Красная линия 5.4		
1	424997,45	2210813,41
2	425070,09	2210743,95
3	425361,79	2211066,89
4	425297,85	2211127,94
5	425267,77	2211096,45
6	425039,16	2210857,08
Красная линия 5.5		
1	425166,43	2211350,26
2	425298,44	2211224,19
3	425408,72	2211118,87
4	425499,32	2211219,18
5	425548,27	2211273,38
6	425624,46	2211439,72
7	425633,14	2211458,67
8	425667,45	2211497,79
9	425672,72	2211503,80
10	425665,13	2211511,05
11	425607,73	2211565,88
12	425483,78	2211684,26
13	425391,86	2211587,515
Красная линия 5.6/1		
1	425533,04	2211692,53
2	425607,03	2211621,87
3	425637,57	2211592,69

1	2	3
4	425699,11	2211533,90
5	425771,39	2211616,34
6	425877,17	2211736,94
7	425888,15	2211749,46
8	425950,32	2211820,34
9	425953,62	2211824,11
10	426026,35	2211907,03
11	426029,65	2211910,79
12	426095,61	2211986,01
13	426105,84	2211997,67
14	426163,60	2212063,53
15	426205,43	2212107,72
16	426278,78	2212184,91
17	426133,10	2212324,06
18	426059,39	2212246,50
19	425957,08	2212138,82
20	425946,84	2212128,04
21	425730,34	2211900,17
22	425720,01	2211889,30
23	425608,79	2211772,26
Красная линия 5.6/2		
1	425720,01	2211889,30
2	425877,17	2211736,94
Красная линия 5.7		
1	426429,31	2212343,18
2	426468,15	2212384,10
3	426390,98	2212457,81
4	426363,83	2212483,74
5	426322,41	2212523,30
6	426283,75	2212482,62
7	426160,66	2212353,07
8	426306,35	2212213,91
Красная линия 5.8		
1	426149,27	2212463,75
2	426176,06	2212492,12
3	426207,26	2212525,19
4	426260,90	2212582,04
5	426220,49	2212620,72
6	426164,18	2212674,44
7	426110,53	2212618,03
8	426002,36	2212504,24
9	426056,63	2212452,40
10	426095,57	2212415,22
11	426145,28	2212467,53

1	2	3
Красная линия 5.9/1		
1	425721,27	2212021,29
2	425654,47	2212085,04
3	425754,59	2212189,92
4	425821,14	2212126,40
Красная линия 5.9/2		
1	425371,76	2211846,57
2	425381,18	2211837,58
3	425467,95	2211754,69
4	425528,69	2211818,61
5	425552,03	2211843,33
6	425608,59	2211902,70
7	425635,42	2211931,01
8	425691,93	2211990,43
9	425703,69	2212002,80
10	425704,34	2212003,47
11	425721,26	2212021,28
12	425821,14	2212126,40
13	425837,28	2212143,39
14	425838,36	2212144,52
15	425849,67	2212156,44
16	425906,16	2212215,88
17	425929,58	2212240,52
18	425986,05	2212299,96
19	426012,87	2212328,28
20	426068,02	2212386,22
21	425974,78	2212475,28
22	425919,36	2212417,63
23	425892,34	2212389,51
24	425835,53	2212330,40
25	425811,97	2212305,89
26	425755,14	2212246,77
27	425743,95	2212235,12
28	425742,67	2212233,79
29	425608,93	2212094,64
30	425608,55	2212094,25
31	425596,45	2212081,67
32	425572,63	2212056,88
33	425542,64	2212030,40
34	425536,31	2212025,71
35	425510,49	2212006,58
36	425504,03	2212002,61
37	425476,41	2211985,62
38	425440,66	2211967,65

1	2	3
39	425427,45	2211962,38
40	425403,51	2211952,83
41	425391,90	2211949,32
42	425365,21	2211941,25
43	425326,05	2211933,00
44	425286,34	2211928,15
Красная линия 5.10		
1	424628,92	2212239,31
2	424619,95	2212319,59
3	424609,22	2212415,67
4	424599,12	2212505,98
5	424433,39	2212503,86
6	424437,26	2212200,44
7	424473,95	2212214,83
8	424511,74	2212225,99
9	424550,36	2212233,82
10	424589,52	2212238,27
11	424628,92	2212239,31
Красная линия 5.11		
1	425391,90	2211949,32
2	425441,93	2211901,52
3	425528,69	2211818,61
Красная линия 5.12/1		
1	425427,45	2211962,38
2	425552,11	2211843,26
Красная линия 5.12/2		
1	425504,03	2212002,61
2	425608,59	2211902,70
Красная линия 5.13/1		
1	425536,31	2212025,71
2	425635,45	2211930,97
Красная линия 5.13/2		
1	425596,45	2212081,67
2	425691,94	2211990,42
Красная линия 5.14/1		
1	425755,14	2212246,77
2	425849,68	2212156,43
Красная линия 5.14/2		
1	425811,97	2212305,89
2	425906,16	2212215,88
Красная линия 5.15/1		
1	425835,53	2212330,40
2	425875,36	2212292,34
3	425929,58	2212240,52

1	2	3
Красная линия 5.15/2		
1	425892,34	2212389,51
2	425931,83	2212351,77
3	425986,05	2212299,96
Красная линия 5.16		
1	425919,36	2212417,63
2	426012,92	2212328,23
Красная линия 5.17/1		
1	425730,34	2211900,17
2	425818,70	2211815,82
3	425826,29	2211808,57
4	425888,15	2211749,46
Красная линия 5.17/2		
1	425946,84	2212128,04
2	426035,80	2212043,16
3	426043,39	2212035,90
4	426095,61	2211986,01
Красная линия 5.18		
1	425957,08	2212138,82
2	426013,98	2212084,83
3	426030,40	2212069,36
4	426105,84	2211997,67
Красная линия 6		
1	425936,11	2212615,14
2	425956,40	2212639,26
3	426032,87	2212711,85
4	426041,50	2212710,73
Красная линия 6.1,6.11,6.10		
1	426397,99	2212079,51
2	426332,65	2212133,46
3	426318,56	2212146,93
4	426260,02	2212085,24
5	426204,23	2212026,46
6	425969,30	2211758,63
7	425819,64	2211587,92
8	425812,72	2211580,03
9	425685,55	2211435,02
10	425666,73	2211393,77
11	425642,91	2211341,70
12	425585,67	2211216,69
13	425558,21	2211156,66
14	425539,58	2211115,96
15	425494,33	2211066,27
16	425395,00	2210951,12

1	2	3
17	425376,35	2210929,50
18	425389,11	2210917,97
19	425190,27	2210690,58
20	425188,43	2210691,72
21	425176,06	2210676,24
22	425177,66	2210675,03
23	425133,42	2210625,53
24	425104,22	2210592,86
25	425067,35	2210563,61
26	425027,80	2210538,10
27	424985,94	2210516,59
28	424942,17	2210499,29
29	424939,30	2210433,19
30	424938,22	2210408,26
Красная линия 6.2		
1	424895,31	2210399,14
2	424896,12	2210439,32
3	424919,49	2210438,12
4	424920,82	2210468,78
5	424922,39	2210474,68
6	424918,19	2210478,56
7	424913,74	2210482,49
8	424908,42	2210483,18
9	424908,47	2210485,42
10	424895,82	2210486,10
11	424882,91	2210483,11
12	424841,17	2210478,82
13	424647,28	2210456,11
14	424562,91	2210459,41
15	424367,22	2210467,24
16	424351,80	2210467,66
17	424315,01	2210437,18
18	424309,12	2210424,49
Красная линия 6.3,6.4,6.12		
1	425936,11	2212615,14
2	425956,40	2212639,26
3	426032,87	2212711,84
1	426041,50	2212710,73
2	426046,14	2212710,14
3	426107,86	2212702,30
4	425932,51	2212517,86
5	425924,91	2212510,35
6	425911,20	2212496,79
7	425896,77	2212482,52

1	2	3
8	425577,86	2212167,18
9	425542,65	2212132,37
10	425519,56	2212109,52
11	425470,59	2212059,72
12	425460,73	2212050,46
13	425450,18	2212041,98
14	425439,01	2212034,34
15	425427,29	2212027,57
16	425407,14	2212019,70
17	425386,65	2212012,69
18	425365,90	2212006,58
19	425339,63	2212000,28
20	425301,07	2211993,85
21	425270,89	2211990,44
22	425240,57	2211989,15
23	425210,22	2211989,68
24	425202,56	2211990,11
25	425156,88	2211995,11
26	425111,86	2212004,24
27	425079,33	2212017,42
28	425064,95	2212027,91
29	425055,30	2212034,94
30	425035,36	2212049,48
31	425015,95	2212063,63
32	424976,94	2212092,07
33	424867,84	2212171,62
34	424831,90	2212190,40
35	424789,17	2212209,31
36	424744,27	2212224,25
37	424708,56	2212231,30
38	424702,73	2212232,45
39	424679,94	2212239,51
40	424653,51	2212247,70
41	424647,91	2212249,45
42	424632,50	2212387,38
43	424619,01	2212508,20
44	424618,74	2212509,91
45	424618,33	2212511,59
46	424617,77	2212513,23
47	424617,07	2212514,82
48	424616,24	2212516,34
49	424615,28	2212517,78
50	424614,20	2212519,13
51	424613,01	2212520,39

1	2	3
52	424611,71	2212521,53
53	424610,32	2212522,56
54	424608,84	2212523,46
55	424607,29	2212524,24
56	424605,67	2212524,88
57	424604,02	2212525,38
58	424602,32	2212525,72
59	424600,60	2212525,93
60	424598,87	2212525,98
61	424433,13	2212523,86
62	424431,39	2212523,77
63	424429,66	2212523,51
64	424427,97	2212523,12
65	424426,31	2212522,57
66	424424,71	2212521,89
67	424423,17	2212521,05
68	424421,71	2212520,10
69	424420,34	2212519,02
70	424419,06	2212517,83
71	424417,90	2212516,53
72	424416,85	2212515,12
73	424415,93	2212513,65
74	424415,15	2212512,09
75	424414,50	2212510,46
76	424414,00	2212508,80
77	424413,64	2212507,09
78	424413,44	2212505,36
79	424413,38	2212503,61
80	424415,86	2212309,17
81	424416,05	2212294,01
82	424416,52	2212257,27
83	424416,65	2212247,08
84	424417,37	2212191,02
85	424412,37	2212188,86
86	424407,55	2212186,34
87	424402,94	2212183,46
88	424401,69	2212182,75
89	424377,27	2212168,75
90	424352,77	2212152,16
91	424329,59	2212133,78
92	424328,30	2212132,61
93	424310,23	2212116,13
94	424291,59	2212097,77
95	424273,69	2212078,66

1	2	3
96	424243,42	2212078,84
97	424238,45	2212097,47
98	424236,88	2212112,23
99	424237,32	2212118,95
100	424238,01	2212129,51
Красная линия 6.5		
1	426498,72	2213178,04
2	426499,07	2213162,78
3	426500,17	2213114,88
4	426365,96	2212973,80
5	426324,78	2212930,50
6	426164,35	2212761,85
7	426126,78	2212797,58
8	426125,19	2212799,09
Красная линия 6.6		
1	426702,77	2213368,02
2	426701,21	2213357,17
3	426697,35	2213340,65
4	426692,09	2213324,51
5	426685,46	2213308,89
6	426677,51	2213293,90
7	426668,30	2213279,65
8	426657,88	2213266,25
9	426591,72	2213264,62
Красная линия 6.7		
1	427106,57	2212723,97
2	427104,60	2212725,64
3	427102,35	2212727,54
4	427089,42	2212743,85
5	427075,77	2212759,58
6	427061,45	2212774,70
7	427050,34	2212785,58
8	426985,07	2212847,89
9	427089,56	2212957,29
10	427214,98	2213088,71
Красная линия 6.8		
1	426754,67	2212344,03
2	426715,39	2212341,73
3	426714,34	2212383,78
4	426713,05	2212435,62
5	426712,98	2212438,54
6	426845,60	2212578,12
7	426886,70	2212621,37
8	426988,01	2212727,74

1	2	3
9	426994,85	2212735,18
10	427007,41	2212723,16
Красная линия 6.9		
1	426359,34	2212163,29
2	426346,60	2212176,29
3	426442,63	2212277,30
4	426507,99	2212346,04
5	426584,90	2212272,60
Красная линия 7.1		
1	426980,22	2212748,83
2	426692,78	2212446,32
3	426695,42	2212340,21
4	426655,52	2212337,64
5	426648,17	2212337,51
6	426640,85	2212338,04
7	426633,60	2212339,26
8	426626,50	2212341,12
9	426619,60	2212343,64
10	426612,94	2212346,77
11	426606,62	2212350,50
12	426600,66	2212354,80
13	426595,12	2212359,62
14	426556,15	2212396,85
15	426933,22	2212793,73

26. Каталог координат характерных точек границ зон планируемого размещения объектов капитального строительства приведен в таблице № 26.

Таблица № 26

№ точки	X	Y
1	2	3
Границы зоны планируемого размещения объекта капитального строительства 1.1.1/1,1.1.1/2,1.1.1/3,1.1.1/4		
1	424585,88	2210528,53
2	424458,51	2210533,27
3	424457,57	2210607,09
4	424525,50	2210678,48
5	424571,28	2210634,67
6	424589,38	2210634,91
7	424584,59	2210629,88
8	424584,92	2210604,05
9	424579,62	2210603,98
10	424579,73	2210595,98

1	2	3
11	424585,02	2210596,04
12	424585,56	2210553,5
Площадь – 14 731 кв. метр		
Границы зоны планируемого размещения объекта капитального строительства 1.1.2/1,1.1.2/2,1.1.2/3,1.1.2/4		
1	424589,38	2210634,91
2	424571,28	2210634,67
3	424525,50	2210678,48
4	424650,29	2210808,88
5	424705,36	2210756,26
6	424650,08	2210698,43
Площадь – 13 678 кв. метров		
Границы зоны планируемого размещения объекта капитального строительства 1.1.2/5		
1	424697,33	2210779,14
2	424701,17	2210775,48
3	424695,64	2210769,70
4	424689,86	2210775,23
5	424695,38	2210781,01
Площадь – 64 кв. метра		
Границы зоны планируемого размещения объекта капитального строительства 1.1.3		
1	424587,72	2210596,08
2	424585,02	2210596,04
3	424579,73	2210595,98
4	424579,62	2210603,98
5	424584,93	2210604,05
6	424587,62	2210604,08
Площадь – 64 кв. метра		
Границы зоны планируемого размещения объекта капитального строительства 1.1.4		
1	424597,99	2210528,08
2	424585,88	2210528,53
3	424585,56	2210553,53
4	424597,66	2210553,68
Площадь – 306 кв. метров		
Границы зоны планируемого размещения объекта капитального строительства 1.2.1/1,1.2.1/2		
1	424721,00	2210774,51
2	424666,87	2210826,23
3	424737,68	2210899,64
4	424791,46	2210848,26
Площадь – 7 611 кв. метров		
Границы зоны планируемого размещения объекта капитального		

1	2	3
строительства 1.2.2/1,1.2.2/2		
1	424791,46	2210848,26
2	424737,68	2210899,64
3	424804,81	2210969,67
4	424858,48	2210918,40
Площадь – 7 208 кв. метров		
Границы зоны планируемого размещения объекта капитального строительства 1.2.3		
1	424858,48	2210918,40
2	424959,60	2210821,82
3	424954,08	2210816,04
4	424959,86	2210810,51
5	424827,88	2210672,38
6	424721,00	2210774,51
7	424791,46	2210848,26
Площадь – 29 359 кв. метров		
Границы зоны планируемого размещения объекта капитального строительства 1.2.4		
1	424959,60	2210821,82
2	424954,08	2210816,04
3	424959,86	2210810,51
4	424965,39	2210816,29
5	424961,89	2210819,63
Площадь – 64 кв. метра		
Границы зоны планируемого размещения объекта капитального строительства 1.3.1/1,1.3.1/2		
1	424949,57	2211011,84
2	424894,70	2211064,27
3	424830,29	2210996,49
4	424881,14	2210947,91
5	424886,66	2210953,69
6	424890,50	2210950,03
Площадь – 7 041 кв. метр		
Границы зоны планируемого размещения объекта капитального строительства 1.3.2/1,1.3.2/2		
1	425026,59	2211092,46
2	425022,76	2211096,12
3	425025,52	2211099,01
4	424974,26	2211148,00
5	424894,70	2211064,27
6	424949,57	2211011,84
Площадь – 8 762 кв. метра		
Границы зоны планируемого размещения объекта капитального строительства 1.3.3/1,1.3.3/2		

1	2	3
1	425109,15	2211178,86
2	425053,82	2211231,73
3	424974,26	2211148,00
4	425025,52	2211099,01
5	425028,30	2211101,91
6	425032,13	2211098,24
Площадь – 8 800 кв. метров		
Границы зоны планируемого размещения объекта капитального строительства 1.3.4/1,1.3.4/2		
1	425109,15	2211178,86
2	425053,82	2211231,73
3	425118,22	2211299,52
4	425173,76	2211246,47
5	425127,46	2211198,02
6	425123,63	2211201,68
7	425118,10	2211195,90
8	425121,94	2211192,24
Площадь – 7 127 кв. метров		
Границы зоны планируемого размещения объекта капитального строительства 1.3.5		
1	424886,66	2210953,69
2	424881,14	2210947,91
3	424886,92	2210942,38
4	424892,46	2210948,16
5	424890,50	2210950,03
Площадь – 64 кв. метра		
Границы зоны планируемого размещения объекта капитального строительства 1.3.6		
1	425028,30	2211101,91
2	425025,52	2211099,01
3	425022,76	2211096,12
4	425026,59	2211092,46
5	425028,55	2211090,60
6	425034,08	2211096,38
7	425032,13	2211098,24
Площадь – 64 кв. метра		
Границы зоны планируемого размещения объекта капитального строительства 1.3.7		
1	425123,63	2211201,68
2	425118,10	2211195,90
3	425121,94	2211192,24
4	425123,89	2211190,37
5	425129,42	2211196,15
6	425127,46	2211198,02

1	2	3
Площадь – 64 кв. метра		
Границы зоны планируемого размещения объекта капитального строительства 1.4.1/1,1.4.1/2		
1	425052,00	2210913,97
2	425011,41	2210952,75
3	424970,82	2210991,53
4	424906,23	2210923,94
5	424956,91	2210875,50
6	425012,18	2210933,35
7	425042,67	2210904,21
Площадь – 7 124 кв. метра		
Границы зоны планируемого размещения объекта капитального строительства 1.4.2/1,1.4.2/2		
1	425104,15	2210968,56
2	425063,56	2211007,34
3	425035,50	2211034,19
4	425022,98	2211046,11
5	424970,82	2210991,53
6	425011,41	2210952,754
7	425052,00	2210913,97
Площадь – 8 477 кв. метров		
Границы зоны планируемого размещения объекта капитального строительства 1.4.3/1,1.4.3/2		
1	425090,73	2211092,07
2	425078,25	2211103,96
3	425130,41	2211158,55
4	425170,97	2211119,78
5	425211,54	2211081,02
6	425159,40	2211026,42
7	425118,85	2211065,20
Площадь – 8 472 кв. метра		
Границы зоны планируемого размещения объекта капитального строительства 1.4.4/1,1.4.4/2		
1	425130,41	2211158,55
2	425195,02	2211226,17
3	425245,71	2211177,75
4	425190,42	2211119,88
5	425220,91	2211090,72
6	425211,54	2211081,02
7	425170,98	2211119,77
Площадь – 8 472 кв. метра		
Границы зоны планируемого размещения объекта капитального строительства 1.4.5		
1	425159,40	2211026,42

1	2	3
2	425118,85	2211065,21
3	425090,73	2211092,07
4	425035,50	2211034,19
5	425063,56	2211007,34
6	425104,15	2210968,56
Площадь – 7 601 кв. метр		
Границы зоны планируемого размещения объекта капитального строительства 1.4.6		
1	424956,91	2210875,50
2	425012,18	2210933,35
3	425042,67	2210904,21
4	424987,44	2210846,38
Площадь – 3 374 кв. метра		
Границы зоны планируемого размещения объекта капитального строительства 1.4.7		
1	425276,20	2211148,61
2	425245,71	2211177,75
3	425190,42	2211119,88
4	425220,91	2211090,72
Площадь – 3 377 кв. метров		
Границы зоны планируемого размещения объекта капитального строительства 1.5.1/1,1.5.1/2,1.5.1/3,1.5.1/4,1.5.1/5		
1	425011,38	2210617,05
2	424994,99	2210632,62
3	424981,69	2210618,56
4	424943,53	2210655,09
5	424912,26	2210685,09
6	424895,35	2210701,03
7	424820,53	2210622,73
8	424826,31	2210617,20
9	424820,79	2210611,42
10	424815,00	2210616,95
11	424793,79	2210594,75
12	424794,44	2210544,63
13	424808,63	2210546,39
14	424818,55	2210547,40
15	424828,47	2210548,64
16	424838,36	2210550,10
17	424848,24	2210551,78
18	424858,04	2210553,68
19	424867,83	2210555,81
20	424877,55	2210558,16
21	424887,22	2210560,73
22	424896,84	2210563,52

1	2	3
23	424906,38	2210566,52
24	424915,85	2210569,74
25	424925,24	2210573,16
26	424934,56	2210576,81
27	424943,80	2210580,66
28	424952,94	2210584,72
29	424961,99	2210588,98
30	424970,94	2210593,45
31	424979,78	2210598,12
32	424988,53	2210603,00
33	424994,38	2210606,40
34	425006,18	2210613,66
Площадь – 17 115 кв. метров		
Границы зоны планируемого размещения объекта капитального строительства 1.5.2		
1	424992,88	2210707,22
2	424961,79	2210736,92
3	424912,26	2210685,09
4	424943,53	2210655,09
5	424956,66	2210668,96
Площадь – 3 097 кв. метров		
Границы зоны планируемого размещения объекта капитального строительства 1.5.3/1,1.5.3/2		
1	425097,13	2210690,47
2	425055,03	2210730,67
3	425049,51	2210724,89
4	424977,34	2210649,38
5	424994,99	2210632,62
6	425011,38	2210617,05
7	425014,04	2210618,79
8	425022,30	2210624,43
9	425030,44	2210630,25
10	425038,43	2210636,27
11	425046,29	2210642,45
12	425054,01	2210648,81
13	425061,58	2210655,35
14	425069,01	2210662,05
15	425076,29	2210668,92
16	425083,40	2210675,95
17	425090,36	2210683,14
Площадь – 6 179 кв. метров		
Границы зоны планируемого размещения объекта капитального строительства 1.5.4		
1	424820,53	2210622,73

1	2	3
2	424815,01	2210616,95
3	424820,79	2210611,42
4	424826,31	2210617,20
Площадь – 64 кв. метра		
Границы зоны планируемого размещения объекта капитального строительства 1.5.5		
1	425055,03	2210730,67
2	425049,25	2210736,20
3	425043,73	2210730,42
4	425049,51	2210724,89
Площадь – 64 кв. метра		
Границы зоны планируемого размещения объекта капитального строительства 1.6.1		
1	424438,45	2210534,33
2	424369,70	2210537,11
3	424437,52	2210608,08
Площадь – 2 534 кв. метра		
Границы зоны планируемого размещения объекта капитального строительства 1.7.1/1,1.7.1/2,1.7.1/3,1.7.1/1.1,1.7.1/2.2,1.7.1/3.3,1.7.1/4		
1	424436,87	2210659,51
2	424436,76	2210667,96
3	424296,31	2210666,16
4	424296,39	2210660,38
5	424281,39	2210660,17
6	424281,31	2210665,98
7	424236,81	2210665,41
8	424238,43	2210539,12
9	424320,92	2210538,17
Площадь – 18 445 кв. метров		
Границы зоны планируемого размещения объекта капитального строительства 1.7.2		
1	424296,39	2210660,38
2	424281,39	2210660,17
3	424281,31	2210665,98
4	424281,18	2210675,17
5	424296,18	2210675,38
6	424296,31	2210666,16
Площадь – 225 кв. метров		
Границы зоны планируемого размещения объекта капитального строительства 1.7.3/1,1.7.3/2		
1	424436,76	2210667,96
2	424436,45	2210693,66
3	424330,99	2210692,23
4	424331,19	2210676,01

1	2	3
5	424331,30	2210666,61
Площадь – 2 706 кв. метров		
Границы зоны планируемого размещения объекта капитального строительства 1.8.1		
1	424436,15	2210716,71
2	424434,94	2210812,65
3	424354,99	2210811,62
4	424356,20	2210715,63
Площадь – 2 706 кв. метров		
Границы зоны планируемого размещения объекта капитального строительства 1.9.1/1,1.9.1/2,1.9.1/3		
1	424434,75	2210827,4
2	424433,33	2210941,6
3	424341,35	2210940,5
4	424342,81	2210826,2
Площадь – 10 512 кв. метров		
Границы зоны планируемого размещения объекта капитального строительства 1.10.1/1,1.10.1/2,1.10.1/3		
1	424331,19	2210676,01
2	424330,97	2210692,2
3	424330,22	2210751,61
4	424327,72	2210751,58
5	424327,62	2210759,58
6	424330,12	2210759,61
7	424329,51	2210807,60
8	424235,02	2210806,40
9	424236,70	2210674,81
Площадь – 12 416 кв. метров		
Границы зоны планируемого размещения объекта капитального строительства 1.10.2/1,1.10.2/2,1.10.2/3		
1	424329,28	2210826,00
2	424328,66	2210874,60
3	424326,15	2210874,56
4	424326,01	2210885,07
5	424328,52	2210885,10
6	424327,82	2210940,37
7	424233,29	2210939,29
8	424234,78	2210824,80
Площадь – 10 791 кв. метр		
Границы зоны планируемого размещения объекта капитального строительства 1.10.3		
1	424335,72	2210751,67
2	424330,22	2210751,61
3	424327,72	2210751,58

1	2	3
4	424327,62	2210759,58
5	424330,12	2210759,61
6	424335,62	2210759,68
Площадь – 64 кв. метра		
Границы зоны планируемого размещения объекта капитального строительства 1.10.4		
1	424334,16	2210874,67
2	424328,66	2210874,60
3	424326,15	2210874,56
4	424326,01	2210885,07
5	424328,52	2210885,10
6	424334,02	2210885,16
Площадь – 64 кв. метра		
Границы зоны планируемого размещения объекта капитального строительства 1.10.5/1,1.10.5/2,1.10.5/3,1.10.5/4		
1	424329,51	2210807,60
2	424329,28	2210826,00
3	424234,78	2210824,80
4	424235,02	2210806,40
Площадь – 1 739 кв. метров		
Границы зоны планируемого размещения объекта капитального строительства 1.11.1/1,1.11.1/2,1.11.1/3		
1	424327,08	2210995,21
2	424326,49	2211041,83
3	424324,03	2211041,80
4	424323,90	2211052,30
5	424326,34	2211052,33
6	424325,73	2211101,26
7	424231,31	2211100,12
8	424232,62	2210994,03
Площадь – 9 993 кв. метра		
Границы зоны планируемого размещения объекта капитального строительства 1.11.2/1,1.11.2/2,1.11.2/3		
1	424325,73	2211101,26
2	424324,72	2211180,65
3	424322,27	2211180,62
4	424322,17	2211188,62
5	424324,62	2211188,66
6	424323,58	2211270,89
7	424229,08	2211270,88
8	424231,31	2211100,12
Площадь – 16 058 кв. метров		
Границы зоны планируемого размещения объекта капитального строительства 1.11.3/1,1.11.3/2,1.11.3/3		

1	2	3
1	424323,58	2211270,89
2	424322,79	2211333,08
3	424320,34	2211333,06
4	424320,21	2211343,55
5	424322,66	2211343,59
6	424321,94	2211400,51
7	424227,62	2211399,75
8	424229,08	2211270,88
Площадь – 12 177 кв. метров		
Границы зоны планируемого размещения объекта капитального строительства 1.11.4/1,1.11.4/2		
1	424321,94	2211400,51
2	424321,25	2211454,84
3	424318,78	2211454,82
4	424318,73	2211458,80
5	424226,78	2211457,88
6	424227,62	2211399,75
Площадь – 5 485 кв. метров		
Границы зоны планируемого размещения объекта капитального строительства 1.11.5		
1	424321,15	2211462,81
2	424320,49	2211515,16
3	424225,99	2211513,99
4	424226,78	2211457,88
5	424318,73	2211458,80
6	424318,68	2211462,81
Площадь – 5 302 кв. метра		
Границы зоны планируемого размещения объекта капитального строительства 1.11.6		
1	424332,04	2211041,89
2	424331,91	2211052,39
3	424326,35	2211052,33
4	424323,90	2211052,30
5	424324,03	2211041,80
6	424326,49	2211041,83
Площадь – 84 кв. метра		
Границы зоны планируемого размещения объекта капитального строительства 1.11.7		
1	424330,28	2211180,72
2	424330,18	2211188,72
3	424324,62	2211188,66
4	424322,17	2211188,62
5	424322,27	2211180,62
6	424324,72	2211180,65

1	2	3
Площадь – 64 кв. метра		
Границы зоны планируемого размещения объекта капитального строительства 1.11.8		
1	424328,35	2211333,15
2	424328,22	2211343,65
3	424322,66	2211343,59
4	424320,21	2211343,55
5	424320,34	2211333,06
6	424322,79	2211333,08
Площадь – 84 кв. метра		
Границы зоны планируемого размещения объекта капитального строительства 1.11.9		
1	424326,79	2211454,91
2	424326,69	2211462,91
3	424321,15	2211462,81
4	424318,68	2211462,81
5	424318,73	2211458,80
6	424318,78	2211454,82
7	424321,25	2211454,84
Площадь – 64 кв. метра		
Границы зоны планируемого размещения объекта капитального строительства 1.12.1/1,1.12.1/2,1.12.1/3		
1	424432,62	2210996,55
2	424430,88	2211122,64
3	424340,51	2211121,51
4	424342,11	2210995,42
Площадь – 11 406 кв. метров		
Границы зоны планируемого размещения объекта капитального строительства 1.13.1/1,1.13.1/2,1.13.1/3		
424428,65	2211265,23	424428,65
424427,14	2211399,96	424427,14
424336,97	2211398,81	424336,97
424338,67	2211264,10	424338,67
424348,69	2211264,20	424348,69
Площадь – 12 138 кв. метров		
Границы зоны планируемого размещения объекта капитального строительства 1.13.2		
1	424430,17	2211146,23
2	424428,65	2211265,23
3	424348,69	2211264,20
4	424350,20	2211145,21
Площадь – 9 517 кв. метров		
Границы зоны планируемого размещения объекта капитального строительства 1.14.1/1,1.14.1/2,1.14.1/3		

1	2	3
1	424466,91	2210996,99
2	424465,60	2211098,07
3	424510,10	2211098,07
4	424528,60	2211117,42
5	424595,05	2211053,66
6	424541,87	2210997,94
Площадь – 10 797 кв. метров		
Границы зоны планируемого размещения объекта капитального строительства 1.14.2/1,1.14.2/2		
1	424595,05	2211053,66
2	424658,72	2211120,38
3	424592,17	2211183,96
4	424587,53	2211179,09
5	424582,01	2211173,31
6	424528,60	2211117,42
Площадь – 8 481 кв. метр		
Границы зоны планируемого размещения объекта капитального строительства 1.14.3/1,1.14.3/2,1.14.3/3,1.14,3/4		
1	424465,33	2211118,59
2	424463,44	2211265,44
3	424506,29	2211265,97
4	424586,39	2211189,49
5	424592,17	2211183,96
6	424587,53	2211179,09
7	424581,75	2211184,62
8	424576,23	2211178,84
9	424582,01	2211173,31
10	424528,60	2211117,42
11	424510,10	2211098,07
12	424465,60	2211098,07
13	424465,44	2211110,58
14	424473,46	2211110,58
15	424473,27	2211118,59
Площадь – 14 250 кв. метров		
Границы зоны планируемого размещения объекта капитального строительства 1.14.4		
1	424465,44	2211110,58
2	424473,46	2211110,58
3	424473,27	2211118,59
4	424465,33	2211118,59
Площадь – 64 кв. метра		
Границы зоны планируемого размещения объекта капитального строительства 1.14.5		
1	424582,01	2211173,31

1	2	3
2	424576,23	2211178,84
3	424581,75	2211184,62
4	424587,53	2211179,09
Площадь – 64 кв. метра		
Границы зоны планируемого размещения объекта капитального строительства 1.14.6/1,1.14.6/2,1.14.6/3		
1	424512,94	2210967,66
2	424541,87	2210997,94
3	424466,91	2210996,99
4	424452,49	2210996,81
5	424452,88	2210967,34
Площадь – 2 222 кв. метра		
Границы зоны планируемого размещения объекта капитального строительства 1.15.1/1,1.15.1/2		
1	424675,23	2211137,75
2	424743,09	2211209,12
3	424703,48	2211246,98
4	424635,42	2211175,78
Площадь – 5 410 кв. метров		
Границы зоны планируемого размещения объекта капитального строительства 1.15.2/1,1.15.2/2		
1	424743,09	2211209,12
2	424823,24	2211292,29
3	424756,57	2211356,01
4	424679,22	2211275,32
5	424676,64	2211272,63
6	424703,48	2211246,98
Площадь – 10 634 кв. метра		
Границы зоны планируемого размещения объекта капитального строительства 1.15.3/1,1.15.3/2		
1	424902,94	2211375,91
2	424863,28	2211414,17
3	424836,66	2211439,83
4	424833,71	2211436,73
5	424756,57	2211356,01
6	424823,24	2211292,29
Площадь – 10 664 кв. метра		
Границы зоны планируемого размещения объекта капитального строительства 1.15.4/1,1.15.4/2		
1	424967,41	2211443,55
2	424927,67	2211481,54
3	424863,28	2211414,17
4	424902,94	2211375,91
Площадь – 5 136 кв. метров		

1	2	3
Границы зоны планируемого размещения объекта капитального строительства 1.15.5		
1	424703,48	2211246,98
2	424676,64	2211272,63
3	424673,70	2211269,54
4	424608,73	2211201,29
5	424635,42	2211175,78
Площадь – 3 647 кв. метров		
Границы зоны планируемого размещения объекта капитального строительства 1.15.6		
1	424923,24	2211485,74
2	424914,82	2211493,11
3	424905,80	2211499,74
4	424898,41	2211504,24
5	424839,23	2211442,51
6	424836,66	2211439,83
7	424863,28	2211414,17
8	424927,67	2211481,54
Площадь – 3 395 кв. метров		
Границы зоны планируемого размещения объекта капитального строительства 1.15.7		
1	424676,64	2211272,63
2	424673,70	2211269,54
3	424667,92	2211275,07
4	424673,44	2211280,85
5	424679,22	2211275,32
Площадь – 64 кв. метра		
Границы зоны планируемого размещения объекта капитального строительства 1.15.8		
1	424833,71	2211436,73
2	424836,66	2211439,83
3	424839,23	2211442,51
4	424833,45	2211448,04
5	424827,93	2211442,26
Площадь – 64 кв. метра		
Границы зоны планируемого размещения объекта капитального строительства 1.16.1		
1	424722,06	2211376,23
2	424668,77	2211427,14
3	424597,42	2211352,48
4	424603,20	2211346,95
5	424650,72	2211301,55
Площадь – 7 612 кв. метров		
Границы зоны планируемого размещения объекта капитального		

1	2	3
строительства 1.16.2		
1	424597,42	2211352,48
2	424591,90	2211346,70
3	424597,68	2211341,17
4	424603,20	2211346,95
Площадь – 64 кв. метра		
Границы зоны планируемого размещения объекта капитального строительства 1.16.3		
1	424684,25	2211440,37
2	424678,73	2211434,58
3	424684,51	2211429,06
4	424687,45	2211432,15
5	424690,03	2211434,84
Площадь – 64 кв. метра		
Границы зоны планируемого размещения объекта капитального строительства 1.17.1		
1	424807,23	2211449,65
2	424806,87	2211521,40
3	424716,51	2211520,25
4	424717,04	2211477,66
5	424682,77	2211441,79
6	424684,26	2211440,36
7	424690,03	2211434,84
8	424743,87	2211383,34
Площадь – 11 130 кв. метров		
Границы зоны планируемого размещения объекта капитального строительства 1.18.1		
1	424700,36	2211484,23
2	424699,92	2211520,04
3	424459,55	2211516,97
4	424462,64	2211289,42
5	424514,86	2211290,08
Площадь – 36 660 кв. метров		
Границы зоны планируемого размещения объекта капитального строительства 1.19.1/1,1.19.1/2,1.19.1/3,1.19.1/4		
1	424741,47	2210538,07
2	424740,53	2210612,00
3	424736,03	2210616,30
4	424663,53	2210685,57
5	424651,78	2210673,28
6	424655,62	2210669,62
7	424650,09	2210663,84
8	424646,26	2210667,50
9	424622,12	2210642,3

1	2	3
10	424596,87	2210615,81
11	424597,67	2210553,7
12	424597,99	2210528,08
13	424613,00	2210527,53
14	424628,76	2210527,20
15	424644,53	2210527,51
16	424660,28	2210528,42
17	424675,97	2210529,95
Площадь – 17 043 кв. метра		
Границы зоны планируемого размещения объекта капитального строительства 1.19.2		
1	424791,34	2210674,10
2	424722,62	2210739,77
3	424667,36	2210681,94
4	424663,53	2210685,57
5	424736,03	2210616,30
Площадь – 7 602 кв. метра		
Границы зоны планируемого размещения объекта капитального строительства 1.19.3		
1	424649,83	2210675,15
2	424644,31	2210669,36
3	424646,26	2210667,50
4	424650,09	2210663,84
5	424655,62	2210669,62
6	424651,78	2210673,28
Площадь – 64 кв. метра		
Границы зоны планируемого размещения объекта капитального строительства 1.19.4/1,1.19.4/2,1.19.4/3		
1	424811,29	2210655,03
2	424791,34	2210674,10
3	424736,03	2210616,30
4	424740,53	2210612,00
5	424741,47	2210538,07
6	424765,47	2210541,12
7	424764,64	2210606,22
Площадь – 3 747 кв. метров		
Границы зоны планируемого размещения объекта капитального строительства 2.1.1/1,2.1.1/2,2.1.1/3		
1	424322,23	2211584,94
2	424321,53	2211640,61
3	424307,73	2211640,43
4	424307,38	2211667,93
5	424321,18	2211668,11
6	424320,55	2211717,84

1	2	3
7	424223,60	2211716,61
8	424225,19	2211583,71
Площадь – 12 513 кв. метров		
Границы зоны планируемого размещения объекта капитального строительства 2.1.2/1,2.1.2/2,2.1.2/3		
1	424320,55	2211717,84
2	424319,96	2211764,10
3	424306,16	2211763,92
4	424305,81	2211791,42
5	424319,61	2211791,60
6	424318,84	2211852,27
7	424229,51	2211851,14
8	424225,21	2211824,07
9	424222,75	2211789,02
10	424223,60	2211716,61
Площадь – 12 457 кв. метров		
Границы зоны планируемого размещения объекта капитального строительства 2.1.3		
1	424316,12	2211649,04
2	424321,42	2211649,11
3	424324,12	2211649,14
4	424323,98	2211659,64
5	424321,29	2211659,61
6	424315,99	2211659,54
Площадь – 84 кв. метра		
Границы зоны планируемого размещения объекта капитального строительства 2.1.4		
1	424314,55	2211772,53
2	424319,85	2211772,60
3	424322,35	2211772,63
4	424322,22	2211783,13
5	424319,72	2211783,10
6	424314,42	2211783,03
Площадь – 82 кв. метра		
Границы зоны планируемого размещения объекта капитального строительства 2.2.1/1,2.2.1/2,2.2.1/3		
1	424424,22	2211586,24
2	424422,54	2211719,13
3	424330,55	2211717,96
4	424331,18	2211668,23
5	424332,38	2211668,25
6	424332,72	2211640,75
7	424331,53	2211640,74
8	424332,23	2211585,07

1	2	3
Площадь – 12 194 кв. метра		
Границы зоны планируемого размещения объекта капитального строительства 2.3.1		
1	424422,41	2211729,53
2	424420,84	2211853,56
3	424328,85	2211852,35
4	424329,62	2211791,68
5	424330,62	2211791,69
6	424329,96	2211764,23
7	424330,97	2211764,19
8	424330,42	2211728,36
Площадь – 11 381 кв. метр		
Границы зоны планируемого размещения объекта капитального строительства 2.4.1/1,2.4.1/2,2.4.1/3		
1	424552,71	2211587,86
2	424458,72	2211586,67
3	424457,04	2211719,57
4	424551,03	2211720,76
Площадь – 12 493 кв. метра		
Границы зоны планируемого размещения объекта капитального строительства 2.4.2		
1	424569,20	2211652,25
2	424571,90	2211652,28
3	424577,20	2211652,35
4	424577,06	2211662,85
5	424571,77	2211662,78
6	424569,07	2211662,75
Площадь – 84 кв. метра		
Границы зоны планируемого размещения объекта капитального строительства 2.5.1/1,2.5.1/2,2.5.1/3		
1	424550,90	2211731,26
2	424456,90	2211730,07
3	424455,33	2211854,00
4	424549,33	2211855,19
Площадь – 11 651 кв. метр		
Границы зоны планируемого размещения объекта капитального строительства 2.5.2		
1	424567,54	2211783,36
2	424570,24	2211783,39
3	424575,54	2211783,46
4	424575,40	2211793,96
5	424570,10	2211793,89
6	424567,40	2211793,86
Площадь – 84 кв. метра		

1	2	3
Границы зоны планируемого размещения объекта капитального строительства 2.6.1		
1	424571,15	2211987,62
2	424568,81	2212172,46
3	424566,61	2212175,72
4	424532,09	2212169,18
5	424498,26	2212159,65
6	424465,41	2212147,20
7	424433,77	2212131,92
8	424417,43	2212122,19
9	424419,16	2211985,69
10	424439,16	2211985,95
11	424453,66	2211986,13
12	424547,65	2211987,32
13	424567,65	2211987,58
Площадь – 25 551 кв. метр		
Границы зоны планируемого размещения объекта капитального строительства 2.6.2		
1	424419,16	2211985,69
2	424417,43	2212122,19
3	424403,59	2212113,94
4	424375,10	2212093,37
5	424348,51	2212070,40
6	424324,03	2212045,20
7	424301,86	2212017,94
8	424282,16	2211988,84
9	424279,42	2211983,92
10	424317,17	2211984,40
11	424327,17	2211984,53
Площадь – 11 125 кв. метров		
Границы зоны планируемого размещения объекта капитального строительства 2.6.3/1,2.6.3/2,2.6.3/3		
1	424549,07	2211875,19
2	424547,65	2211987,32
3	424453,66	2211986,13
4	424455,08	2211874,00
Площадь – 10 541 кв. метр		
Границы зоны планируемого размещения объекта капитального строительства 2.6.4/1,2.6.4/2,2.6.4/3		
1	424420,58	2211873,56
2	424419,16	2211985,69
3	424327,17	2211984,53
4	424327,88	2211928,21
5	424329,08	2211928,23

1	2	3
6	424329,43	2211900,73
7	424328,23	2211900,71
8	424328,59	2211872,40
Площадь – 10 284 кв. метра		
Границы зоны планируемого размещения объекта капитального строительства 2.6.5/1,2.6.5/2		
1	424318,59	2211872,27
2	424318,12	2211909,09
3	424312,82	2211909,02
4	424312,69	2211919,52
5	424317,99	2211919,59
6	424317,17	2211984,40
7	424279,42	2211983,92
8	424265,06	2211958,15
9	424250,73	2211926,07
10	424239,26	2211892,86
11	424233,83	2211871,19
Площадь – 7 192 кв. метра		
Границы зоны планируемого размещения объекта капитального строительства 2.6.6		
1	424312,82	2211909,02
2	424318,12	2211909,09
3	424320,82	2211909,12
4	424320,69	2211919,62
5	424317,99	2211919,59
6	424312,69	2211919,52
Площадь – 84 кв. метра		
Границы зоны планируемого размещения объекта капитального строительства 2.7.1/1,2.7.1/2		
1	424714,96	2211638,34
2	424630,75	2211718,80
3	424630,72	2211721,77
4	424586,03	2211721,20
5	424587,71	2211588,32
6	424668,27	2211589,46
Площадь – 12 203 кв. метра		
Границы зоны планируемого размещения объекта капитального строительства 2.7.2/1,2.7.2/2		
1	424786,44	2211713,19
2	424746,67	2211751,19
3	424740,80	2211745,05
4	424720,91	2211764,05
5	424726,79	2211770,19
6	424700,76	2211795,07

1	2	3
7	424630,72	2211721,77
8	424630,75	2211718,80
9	424714,96	2211638,34
Площадь – 12 031 кв. метр		
Границы зоны планируемого размещения объекта капитального строительства 2.7.3/1,2.7.3/2		
1	424700,76	2211795,07
2	424636,68	2211856,30
3	424584,32	2211855,63
4	424586,03	2211721,20
5	424630,72	2211721,77
Площадь – 11 017 кв. метров		
Границы зоны планируемого размещения объекта капитального строительства 2.7.4		
1	424740,52	2211757,07
2	424746,05	2211762,85
3	424738,46	2211770,10
4	424732,93	2211764,32
Площадь – 84 кв. метра		
Границы зоны планируемого размещения объекта капитального строительства 2.8.1		
1	424834,81	2212119,97
2	424807,66	2212135,32
3	424789,47	2212143,80
4	424779,40	2212148,50
5	424745,44	2212161,01
6	424710,50	2212170,37
7	424674,85	2212176,59
8	424638,80	2212179,59
9	424602,62	2212179,35
10	424582,75	2212177,35
11	424585,88	2211930,30
12	424639,58	2211930,98
13	424657,38	2211913,97
14	424663,17	2211908,44
15	424853,44	2212107,56
16	424853,12	2212107,77
17	424850,18	2212109,78
Площадь – 47 210 кв. метров		
Границы зоны планируемого размещения объекта капитального строительства 2.8.2		
1	424650,13	2211906,38
2	424657,38	2211913,97
3	424663,17	2211908,44

1	2	3
4	424655,91	2211900,85
Площадь – 84 кв. метра		
Границы зоны планируемого размещения объекта капитального строительства 2.9.1		
1	424922,29	2211884,32
2	424863,73	2211940,28
3	424802,82	2211876,54
4	424803,90	2211875,51
5	424798,03	2211869,36
6	424855,51	2211814,44
Площадь – 7 817 кв. метров		
Границы зоны планируемого размещения объекта капитального строительства 2.9.2		
1	424852,16	2211951,33
2	424792,15	2212008,68
3	424725,37	2211938,80
4	424778,15	2211888,36
5	424784,02	2211894,51
6	424791,25	2211887,60
Площадь – 7 938 кв. метров		
Границы зоны планируемого размещения объекта капитального строительства 2.9.3/1,2.9.3/2		
1	424711,52	2211806,33
2	424772,90	2211870,56
3	424766,75	2211876,43
4	424778,15	2211888,36
5	424725,37	2211938,80
6	424652,59	2211862,63
Площадь – 8 446 кв. метров		
Границы зоны планируемого размещения объекта капитального строительства 2.9.4/1,2.9.4/2		
1	424855,51	2211814,44
2	424798,03	2211869,36
3	424786,63	2211857,43
4	424772,90	2211870,56
5	424711,52	2211806,33
6	424737,55	2211781,45
7	424738,19	2211782,12
8	424758,07	2211763,12
9	424757,43	2211762,46
10	424782,73	2211738,28
Площадь – 10 037 кв. метров		
Границы зоны планируемого размещения объекта капитального строительства 2.9.5		

1	2	3
1	424786,36	2211869,45
2	424791,89	2211875,23
3	424785,38	2211881,45
4	424784,30	2211882,49
5	424778,77	2211876,70
Площадь – 84 кв. метра		
Границы зоны планируемого размещения объекта капитального строительства 2.10.1/1,2.10.1/2		
1	425012,40	2211993,91
2	424980,64	2212015,12
3	424939,62	2212045,03
4	424870,42	2211972,61
5	424887,77	2211956,03
6	424897,79	2211966,52
7	424917,67	2211947,52
8	424907,65	2211937,03
9	424941,63	2211904,56
10	425021,95	2211988,62
Площадь – 10 169 кв. метров		
Границы зоны планируемого размещения объекта капитального строительства 2.10.2/1,2.10.2/2		
1	424939,62	2212045,03
2	424873,17	2212093,47
3	424811,49	2212028,92
4	424844,75	2211997,14
5	424854,77	2212007,62
6	424874,65	2211988,62
7	424864,63	2211978,14
8	424870,42	2211972,61
Площадь – 7 322 кв. метра		
Границы зоны планируемого размещения объекта капитального строительства 2.10.3		
1	424905,65	2211947,24
2	424898,06	2211954,50
3	424893,91	2211950,16
4	424892,53	2211948,71
5	424900,12	2211941,46
6	424901,51	2211942,91
Площадь – 84 кв. метра		
Границы зоны планируемого размещения объекта капитального строительства 2.10.4		
1	424862,63	2211988,35
2	424855,04	2211995,60
3	424850,90	2211991,27

1	2	3
4	424849,51	2211989,82
5	424857,11	2211982,57
6	424858,49	2211984,01
Площадь – 84 кв. метра		
Границы зоны планируемого размещения объекта капитального строительства 2.11.1		
1	425080,62	2211733,02
2	424995,31	2211814,54
3	424928,53	2211744,66
4	424940,46	2211733,26
5	425013,84	2211663,14
Площадь – 11 406 кв. метров		
Границы зоны планируемого размещения объекта капитального строительства 2.11.2/1,2.11.2/2		
1	425013,84	2211663,14
2	424940,46	2211733,26
3	424867,68	2211657,10
4	424887,20	2211638,45
5	424887,84	2211639,11
6	424907,72	2211620,12
7	424907,09	2211619,45
8	424941,07	2211586,98
Площадь – 10 667 кв. метров		
Границы зоны планируемого размещения объекта капитального строительства 2.11.3/1,2.11.3/2		
1	424928,53	2211744,66
2	424880,81	2211790,26
3	424808,04	2211714,10
4	424844,19	2211679,55
5	424844,82	2211680,22
6	424864,71	2211661,22
7	424864,07	2211660,55
8	424867,68	2211657,10
9	424940,46	2211733,26
Площадь – 8 665 кв. метров		
Границы зоны планируемого размещения объекта капитального строительства 2.11.4		
1	425013,84	2211663,14
2	424940,46	2211733,26
3	424867,68	2211657,10
4	424887,20	2211638,45
5	424887,84	2211639,11
6	424907,72	2211620,12
7	424907,09	2211619,45

1	2	3
8	424941,07	2211586,98
Площадь – 84 кв. метра		
Границы зоны планируемого размещения объекта капитального строительства 2.11.5		
1	424847,16	2211655,16
2	424852,69	2211660,95
3	424845,10	2211668,20
4	424839,57	2211662,42
Площадь – 84 кв. метра		
Границы зоны планируемого размещения объекта капитального строительства 2.12.1/1,2.12.1/2		
1	425171,12	2211827,73
2	425097,74	2211897,85
3	425026,58	2211823,39
4	425046,10	2211804,73
5	425056,12	2211815,22
6	425076,00	2211796,22
7	425065,98	2211785,73
8	425099,97	2211753,26
Площадь – 10 056 кв. метров		
Границы зоны планируемого размещения объекта капитального строительства 2.12.2/1,2.12.2/2		
1	425097,74	2211897,85
2	425038,09	2211954,85
3	424966,94	2211880,38
4	425003,09	2211845,84
5	425013,10	2211856,32
6	425032,98	2211837,32
7	425022,97	2211826,84
8	425026,58	2211823,39
Площадь – 8 099 кв. метров		
Границы зоны планируемого размещения объекта капитального строительства 2.12.3		
1	425063,98	2211795,94
2	425056,39	2211803,20
3	425052,25	2211798,86
4	425050,87	2211797,41
5	425058,46	2211790,16
6	425059,84	2211791,61
Площадь – 84 кв. метра		
Границы зоны планируемого размещения объекта капитального строительства 2.12.4		
1	425020,97	2211837,05
2	425013,38	2211844,31

1	2	3
3	425009,23	2211839,97
4	425007,85	2211838,52
5	425015,44	2211831,27
6	425016,82	2211832,71
Площадь – 84 кв. метра		
Границы зоны планируемого размещения объекта капитального строительства 2.13.1/1,2.13.1/2		
1	425248,64	2211908,85
2	425229,26	2211927,36
3	425216,02	2211928,56
4	425191,22	2211930,79
5	425153,60	2211937,36
6	425139,12	2211941,15
7	425108,10	2211908,70
8	425181,49	2211838,58
Площадь – 7 780 кв. метров		
Границы зоны планируемого размещения объекта капитального строительства 2.14.1/1,2.14.1/2		
1	425098,51	2211580,85
2	425026,17	2211649,98
3	424954,08	2211574,54
4	424972,55	2211556,90
5	424973,19	2211557,56
6	424993,07	2211538,56
7	424992,43	2211537,90
8	425026,45	2211505,39
9	425089,61	2211571,52
Площадь – 10 418 кв. метров		
Границы зоны планируемого размещения объекта капитального строительства 2.14.2/1,2.14.2/2		
1	425165,97	2211651,46
2	425093,63	2211720,58
3	425086,04	2211712,63
4	425097,13	2211702,03
5	425078,13	2211682,15
6	425067,04	2211692,75
7	425026,17	2211649,98
8	425098,51	2211580,85
9	425099,29	2211581,65
10	425153,12	2211638,02
Площадь – 9 350 кв. метров		
Границы зоны планируемого размещения объекта капитального строительства 2.14.3		
1	424975,56	2211532,54

1	2	3
2	424981,05	2211538,29
3	424973,46	2211545,55
4	424967,96	2211539,79
Площадь – 84 кв. метра		
Границы зоны планируемого размещения объекта капитального строительства 2.14.4		
1	425072,07	2211699,69
2	425079,33	2211707,29
3	425080,16	2211706,49
4	425085,11	2211701,76
5	425077,86	2211694,17
6	425072,91	2211698,90
Площадь – 84 кв. метра		
Границы зоны планируемого размещения объекта капитального строительства 2.15.1/1,2.15.1/2		
1	425256,43	2211746,21
2	425184,14	2211815,30
3	425112,98	2211740,83
4	425131,45	2211723,18
5	425141,46	2211733,67
6	425161,35	2211714,67
7	425151,33	2211704,18
8	425185,30	2211671,72
Площадь – 9 903 кв. метра		
Границы зоны планируемого размещения объекта капитального строительства 2.15.2		
1	425149,33	2211714,39
2	425141,74	2211721,65
3	425137,59	2211717,31
4	425136,21	2211715,86
5	425143,80	2211708,61
6	425145,18	2211710,06
Площадь – 84 кв. метра		
Границы зоны планируемого размещения объекта капитального строительства 2.16.1/1,2.16.1/2		
1	425333,95	2211827,36
2	425261,65	2211896,42
3	425253,29	2211887,66
4	425264,38	2211877,06
5	425245,38	2211857,18
6	425234,29	2211867,78
7	425194,50	2211826,14
8	425266,79	2211757,06
9	425328,24	2211821,38

1	2	3
Площадь – 9 298 кв. метров		
Границы зоны планируемого размещения объекта капитального строительства 2.16.2		
1	425239,33	2211874,73
2	425246,58	2211882,32
3	425247,42	2211881,52
4	425252,36	2211876,79
5	425245,11	2211869,20
6	425240,16	2211873,93
Площадь – 84 кв. метра		
Границы зоны планируемого размещения объекта капитального строительства 3.1.1/1,3.1.1/2,3.1.1/3		
1	426279,72	2212796,06
2	426212,34	2212725,22
3	426309,52	2212632,40
4	426377,05	2212703,48
Площадь – 13 154 кв. метра		
Границы зоны планируемого размещения объекта капитального строительства 3.1.2		
1	426342,06	2212762,98
2	426334,45	2212770,22
3	426328,94	2212764,42
4	426336,55	2212757,19
Площадь – 84 кв. метра		
Границы зоны планируемого размещения объекта капитального строительства 3.2.1/1,3.2.1/2		
1	426400,47	2212728,12
2	426466,60	2212797,72
3	426407,69	2212853,75
4	426341,53	2212784,19
Площадь – 7 807 кв. метров		
Границы зоны планируемого размещения объекта капитального строительства 3.2.2/1,3.2.2/2		
1	426407,69	2212853,75
2	426369,32	2212890,25
3	426303,15	2212820,69
4	426341,53	2212784,19
Площадь – 5 085 кв. метров		
Границы зоны планируемого размещения объекта капитального строительства 3.2.3		
1	426430,62	2212856,09
2	426423,01	2212863,33
3	426417,50	2212857,53
4	426425,11	2212850,29

1	2	3
Площадь – 84 кв. метра		
Границы зоны планируемого размещения объекта капитального строительства 3.3.1/1,3.3.1/2,3.3.1/3		
1	426556,14	2212891,96
2	426529,89	2212916,93
3	426458,91	2212984,45
4	426392,75	2212914,89
5	426490,02	2212822,37
6	426528,18	2212862,53
Площадь – 12 885 кв. метров		
Границы зоны планируемого размещения объекта капитального строительства 3.3.2		
1	426521,25	2212951,37
2	426513,64	2212958,61
3	426508,13	2212952,81
4	426515,74	2212945,58
Площадь – 84 кв. метра		
Границы зоны планируемого размещения объекта капитального строительства 3.4.1/1,3.4.1/2,3.4.1/3,3.4.1/4		
1	426703,88	2213012,78
2	426638,09	2213075,62
3	426543,57	2213073,45
4	426482,34	2213009,08
5	426553,33	2212941,57
6	426594,68	2212985,04
7	426638,15	2212943,69
Площадь – 18 728 кв. метров		
Границы зоны планируемого размещения объекта капитального строительства 3.4.2		
1	426668,41	2212950,10
2	426675,64	2212957,71
3	426669,85	2212963,22
4	426662,61	2212955,62
Площадь – 84 кв. метра		
Границы зоны планируемого размещения объекта капитального строительства 3.5.1/1,3.5.1/2,3.5.1/3		
1	426797,89	2212922,99
2	426728,46	2212989,30
3	426662,79	2212920,25
4	426642,11	2212898,52
5	426711,67	2212832,35
Площадь – 12 019 кв. метров		
Границы зоны планируемого размещения объекта капитального строительства 3.5.2		

1	2	3
1	426764,05	2212859,13
2	426771,29	2212866,74
3	426765,13	2212872,59
4	426757,89	2212864,99
Площадь – 89 кв. метров		
Границы зоны планируемого размещения объекта капитального строительства 3.6.1/1,3.6.1/2,3.6.1/3		
1	426893,45	2212831,72
2	426822,47	2212899,51
3	426736,31	2212808,92
4	426807,48	2212741,23
Площадь – 12 266 кв. метров		
Границы зоны планируемого размещения объекта капитального строительства 3.6.2		
1	426739,54	2212792,73
2	426731,93	2212799,97
3	426726,76	2212794,54
4	426734,37	2212787,30
Площадь – 79 кв. метров		
Границы зоны планируемого размещения объекта капитального строительства 3.7.1		
1	426714,52	2212803,42
2	426714,27	2212813,32
3	426703,40	2212823,66
4	426643,26	2212880,86
5	426579,29	2212813,60
6	426543,33	2212775,80
7	426619,41	2212703,43
8	426704,18	2212792,56
Площадь – 15 201 кв. метр		
Границы зоны планируемого размещения объекта капитального строительства 3.8.1/1,3.8.1/2,3.8.1/3,3.8.1/4		
1	426784,06	2212716,58
2	426712,87	2212784,29
3	426626,03	2212692,99
4	426697,27	2212625,23
5	426764,05	2212695,52
6	426783,29	2212715,77
Площадь – 12 383 кв. метра		
Границы зоны планируемого размещения объекта капитального строительства 3.8.2		
1	426734,37	2212787,30
2	426726,76	2212794,54
3	426721,60	2212789,10

1	2	3
4	426729,20	2212781,87
Площадь – 79 кв. метров		
Границы зоны планируемого размещения объекта капитального строительства 3.9.1		
1	426688,32	2212615,81
2	426532,30	2212764,21
3	426434,09	2212660,96
4	426440,25	2212655,10
5	426428,88	2212643,14
6	426482,857	2212591,797
7	426507,49	2212568,36
8	426578,80	2212500,54
Площадь – 34 103 кв. метра		
Границы зоны планируемого размещения объекта капитального строительства 3.9.2/1,3.9.2/2		
1	426578,80	2212500,54
2	426507,49	2212568,36
3	426445,17	2212502,84
4	426500,68	2212449,82
5	426508,42	2212442,73
6	426516,37	2212434,83
7	426575,76	2212497,34
Площадь – 8 909 кв. метров		
Границы зоны планируемого размещения объекта капитального строительства 3.9.3/1,3.9.3/2		
1	426428,88	2212643,14
2	426423,02	2212636,98
3	426407,44	2212651,80
4	426351,17	2212592,64
5	426420,59	2212526,33
6	426482,86	2212591,80
Площадь – 8 481 кв. метр		
Границы зоны планируемого размещения объекта капитального строительства 3.9.4		
1	426479,93	2212553,17
2	426487,17	2212560,78
3	426481,74	2212565,95
4	426474,50	2212558,34
Площадь – 79 кв. метров		
Границы зоны планируемого размещения объекта капитального строительства 3.9.5		
1	426474,50	2212558,34
2	426481,74	2212565,95
3	426476,30	2212571,12

1	2	3
4	426469,06	2212563,51
Площадь – 79 кв. метров		
Границы зоны планируемого размещения объекта капитального строительства 3.9.6		
1	426428,23	2212654,80
2	426420,62	2212662,03
3	426415,11	2212656,24
4	426422,72	2212649,00
Площадь – 84 кв. метра		
Границы зоны планируемого размещения объекта капитального строительства 4.1.1/1,4.1.1/2,4.1.1/3,4.1.1/4,4.1.1/5		
1	427091,98	2213039,58
2	427020,43	2213107,63
3	426887,81	2212968,20
4	426959,06	2212900,43
Площадь – 18 962 кв. метра		
Границы зоны планируемого размещения объекта капитального строительства 4.1.1/6		
1	427011,92	2213115,73
2	427004,31	2213122,96
3	426997,77	2213116,08
4	427005,37	2213108,84
Площадь – 100 кв. метров		
Границы зоны планируемого размещения объекта капитального строительства 4.2.1/1,4.2.1/2,4.2.1/3,4.2.1/4,4.2.1/5		
1	426995,80	2213131,06
2	426926,24	2213197,23
3	426793,62	2213057,79
4	426863,17	2212991,63
Площадь – 18 474 кв. метра		
Границы зоны планируемого размещения объекта капитального строительства 4.2.1/6		
1	426895,01	2212992,82
2	426887,40	2213000,05
3	426880,85	2212993,17
4	426888,46	2212985,93
Площадь – 100 кв. метров		
Границы зоны планируемого размещения объекта капитального строительства 4.2.1/7		
1	426917,73	2213205,32
2	426910,12	2213212,56
3	426903,57	2213205,68
4	426911,18	2213198,44
Площадь – 100 кв. метров		

1	2	3
Границы зоны планируемого размещения объекта капитального строительства 4.3.1/1,4.3.1/2,4.3.1/3,4.3.1/4,4.3.1/5		
1	426901,60	2213220,66
2	426818,30	2213299,89
3	426706,29	2213212,67
4	426708,13	2213139,11
5	426768,98	2213081,23
Площадь – 23 342 кв. метра		
Границы зоны планируемого размещения объекта капитального строительства 4.3.1/6		
1	426800,82	2213082,41
2	426793,21	2213089,65
3	426786,66	2213082,77
4	426794,27	2213075,53
Площадь – 100 кв. метров		
Границы зоны планируемого размещения объекта капитального строительства 4.4.1/1,4.4.1/2		
1	427036,06	2213290,19
2	426958,74	2213363,74
3	426869,91	2213296,01
4	426960,04	2213210,27
5	426965,55	2213216,07
Площадь – 12 746 кв. метров		
Границы зоны планируемого размещения объекта капитального строительства 4.4.1/3		
1	426973,16	2213208,83
2	426965,55	2213216,07
3	426960,04	2213210,27
4	426967,65	2213203,03
Площадь – 84 кв. метра		
Границы зоны планируемого размещения объекта капитального строительства 4.4.2		
1	427169,96	2213222,63
2	427165,89	2213261,23
3	427101,64	2213332,51
4	427049,36	2213277,54
5	426973,34	2213197,62
6	427040,66	2213133,58
7	427090,55	2213164,83
Площадь – 20 089 кв. метров		
Границы зоны планируемого размещения объекта капитального строительства 4.4.3		
1	427101,64	2213332,51
2	427026,72	2213415,57

1	2	3
3	426958,74	2213363,74
4	427036,06	2213290,19
5	427049,36	2213277,54
Площадь – 9 509 кв. метров		
Границы зоны планируемого размещения объекта капитального строительства 4.4.4		
1	427218,83	2213471,37
2	427174,06	2213530,22
3	427026,72	2213415,57
4	427101,64	2213332,51
5	427165,91	2213261,26
6	427161,86	2213299,89
7	427187,01	2213424,04
8	427215,97	2213446,22
Площадь – 23 113 кв. метров		
Границы зоны планируемого размещения объекта капитального строительства 4.4.5		
1	427250,26	2213632,49
2	427243,93	2213628,19
3	427250,715	2213617,6
4	427259,28	2213604,22
5	427282,71	2213623,98
6	427266,07	2213645,14
Площадь – 802 кв. метра		
Границы зоны планируемого размещения объекта капитального строительства 5.1.1		
1	424610,29	2210854,00
2	424542,91	2210918,35
3	424537,37	2210912,58
4	424531,59	2210918,10
5	424537,12	2210923,89
6	424517,41	2210942,71
7	424453,65	2210942,07
8	424456,47	2210692,96
Площадь – 22 180 кв. метров		
Границы зоны планируемого размещения объекта капитального строительства 5.1.2		
1	424542,91	2210918,35
2	424537,12	2210923,89
3	424531,59	2210918,10
4	424537,37	2210912,58
Площадь – 64 кв. метра		
Границы зоны планируемого размещения объекта капитального строительства 5.2.1		

1	2	3
1	425074,83	2211340,95
2	425006,50	2211406,22
3	424928,87	2211324,95
4	424997,49	2211259,56
Площадь – 10 631 кв. метр		
Границы зоны планируемого размещения объекта капитального строительства 5.2.2		
1	425006,50	2211406,22
2	424981,88	2211429,75
3	424530,88	2210957,50
4	424624,19	2210868,41
5	424733,14	2210981,35
6	424997,49	2211259,56
7	424928,87	2211324,95
Площадь – 73 754 кв. метра		
Границы зоны планируемого размещения объекта капитального строительства 5.3.1		
1	425245,08	2211520,14
2	425344,42	2211624,68
3	425252,11	2211712,70
4	425152,59	2211608,51
Площадь – 18 412 кв. метров		
Границы зоны планируемого размещения объекта капитального строительства 5.3.2		
1	425402,64	2211685,95
2	425310,61	2211773,89
3	425252,11	2211712,70
4	425344,42	2211624,68
Площадь – 10 778 кв. метров		
Границы зоны планируемого размещения объекта капитального строительства 5.3.3		
1	425402,64	2211685,95
2	425440,39	2211725,69
3	425348,45	2211813,59
4	425310,61	2211773,89
Площадь – 6 977 кв. метров		
Границы зоны планируемого размещения объекта капитального строительства 5.3.4		
1	425102,38	2211369,96
2	425245,08	2211520,14
3	425152,59	2211608,51
4	425009,50	2211458,68
Площадь – 26 556 кв. метров		
Границы зоны планируемого размещения объекта капитального		

1	2	3
строительства 5.4.1		
1	425361,79	2211066,89
2	425297,85	2211127,94
3	425267,77	2211096,45
4	425282,22	2211082,64
5	425053,61	2210843,28
6	425039,16	2210857,08
7	424997,45	2210813,41
8	425070,09	2210743,95
9	425150,56	2210833,04
Площадь – 34 469 кв. метров		
Границы зоны планируемого размещения объекта капитального строительства 5.4.2/1,5.4.2/2		
1	425110,93	2210704,90
2	425121,56	2210716,02
3	425159,10	2210824,87
4	425150,56	2210833,04
5	425070,09	2210743,95
Площадь – 4 469 кв. метров		
Границы зоны планируемого размещения объекта капитального строительства 5.5.1		
1	425408,72	2211118,87
2	425499,32	2211219,18
3	425548,27	2211273,38
4	425624,46	2211439,72
5	425554,03	2211506,57
6	425518,87	2211467,71
7	425335,07	2211264,65
8	425298,44	2211224,19
Площадь – 53 258 кв. метров		
Границы зоны планируемого размещения объекта капитального строительства 5.5.2		
1	425298,44	2211224,19
2	425166,43	2211350,26
3	425391,86	2211587,52
4	425518,86	2211467,71
5	425335,07	2211264,65
Площадь – 58 539 кв. метров		
Границы зоны планируемого размещения объекта капитального строительства 5.5.3		
1	425554,03	2211506,57
2	425607,73	2211565,88
3	425665,13	2211511,05
4	425659,59	2211505,10

1	2	3
5	425667,45	2211497,79
6	425633,14	2211458,67
7	425624,46	2211439,72
Площадь – 7 199 кв. метров		
Границы зоны планируемого размещения объекта капитального строительства 5.5.4		
1	425672,72	2211503,80
2	425667,45	2211497,79
3	425659,59	2211505,10
4	425665,13	2211511,05
Площадь – 86 кв. метров		
Границы зоны планируемого размещения объекта капитального строительства 5.5.5		
1	425483,78	2211684,26
2	425607,73	2211565,88
3	425554,03	2211506,57
4	425518,86	2211467,71
5	425391,86	2211587,52
Площадь – 22 994 кв. метров		
Границы зоны планируемого размещения объекта капитального строительства 5.6.1*		
1	425771,39	2211616,34
2	425681,90	2211702,15
3	425650,74	2211668,74
4	425681,51	2211638,96
5	425637,57	2211592,69
6	425699,11	2211533,90
Площадь – 11 060 кв. метров		
Границы зоны планируемого размещения объекта капитального строительства 5.6.2*		
1	425681,90	2211702,15
2	425608,79	2211772,26
3	425533,04	2211692,53
4	425607,03	2211621,87
5	425650,74	2211668,74
Площадь – 11 185 кв. метров		
Границы зоны планируемого размещения объекта капитального строительства 5.6.3		
1	425877,17	2211736,94
2	425720,01	2211889,30
3	425608,79	2211772,26
4	425681,90	2211702,15
5	425771,39	2211616,34
6	425778,29	2211624,18

1	2	3
Площадь – 35 723 кв. метра		
Границы зоны планируемого размещения объекта капитального строительства 5.6.4		
1	425681,51	2211638,96
2	425650,74	2211668,74
3	425607,03	2211621,87
4	425637,57	2211592,69
Площадь – 2 720 кв. метров		
Границы зоны планируемого размещения объекта капитального строительства 5.7.1		
1	426306,35	2212213,91
2	426429,31	2212343,18
3	426352,27	2212417,28
4	426325,10	2212443,19
5	426283,76	2212482,62
6	426160,66	2212353,07
Площадь – 36 004 кв. метра		
Границы зоны планируемого размещения объекта капитального строительства 5.7.2		
1	426468,14	2212384,10
2	426390,98	2212457,81
3	426352,27	2212417,28
4	426429,31	2212343,18
Площадь – 6 005 кв. метров		
Границы зоны планируемого размещения объекта капитального строительства 5.7.3		
1	426390,98	2212457,81
2	426363,83	2212483,74
3	426325,10	2212443,19
4	426352,27	2212417,28
Площадь – 2 105 кв. метров		
Границы зоны планируемого размещения объекта капитального строительства 5.7.4		
1	426363,83	2212483,74
2	426322,41	2212523,30
3	426283,76	2212482,62
4	426325,10	2212443,19
Площадь – 3 209 кв. метров		
Границы зоны планируемого размещения объекта капитального строительства 5.8.1		
1	426260,90	2212582,04
2	426220,49	2212620,72
3	426166,41	2212564,21
4	426186,49	2212545,03

1	2	3
Площадь – 4 396 кв. метров		
Границы зоны планируемого размещения объекта капитального строительства 5.8.2		
1	426164,18	2212674,44
2	426110,53	2212618,03
3	426166,41	2212564,21
4	426220,49	2212620,72
Площадь – 6 064 кв. метра		
Границы зоны планируемого размещения объекта капитального строительства 5.8.3		
1	426207,26	2212525,19
2	426176,06	2212492,12
3	426155,11	2212512,14
4	426186,49	2212545,03
Площадь – 1 312 кв. метров		
Границы зоны планируемого размещения объекта капитального строительства 5.8.4		
1	426149,55	2212517,46
2	426134,28	2212531,87
3	426056,63	2212452,40
4	426095,57	2212415,22
5	426145,28	2212467,53
6	426149,27	2212463,75
7	426176,06	2212492,12
8	426155,11	2212512,1
Площадь – 6 113 кв. метров		
Границы зоны планируемого размещения объекта капитального строительства 5.8.5		
1	426166,41	2212564,21
2	426110,53	2212618,03
3	426002,36	2212504,24
4	426056,63	2212452,40
5	426134,28	2212531,87
6	426149,55	2212517,46
7	426155,11	2212512,14
8	426186,49	2212545,03
Площадь – 13 233 кв. метра		
Границы зоны планируемого размещения объекта капитального строительства 5.9.1		
1	425821,14	2212126,40
2	425754,59	2212189,92
3	425654,47	2212085,04
4	425721,26	2212021,30
Площадь – 13 363 кв. метра		

1	2	3
Границы зоны планируемого размещения объекта капитального строительства 5.10.1		
1	424619,95	2212319,59
2	424609,22	2212415,67
3	424599,12	2212505,98
4	424433,39	2212503,86
5	424437,26	2212200,44
6	424473,95	2212214,83
7	424511,74	2212225,99
8	424550,36	2212233,82
9	424563,15	2212235,27
10	424563,17	2212319,37
Площадь – 44 945 кв. метров		
Границы зоны планируемого размещения объекта капитального строительства 5.10.2		
1	424628,92	2212239,31
2	424619,95	2212319,59
3	424563,17	2212319,37
4	424563,15	2212235,27
5	424589,52	2212238,27
Площадь – 5 000 кв. метров		
Границы зоны планируемого размещения объекта капитального строительства 5.11.1/1*,5.11.1/2*,5.11.1/3*		
1	425528,60	2211818,69
2	425441,93	2211901,52
3	425381,18	2211837,58
4	425467,84	2211754,80
Площадь – 10 570 кв. метров		
Границы зоны планируемого размещения объекта капитального строительства 5.11.2/1*,5.11.2/2*		
1	425441,93	2211901,52
2	425391,90	2211949,32
3	425365,21	2211941,25
4	425326,05	2211933,00
5	425286,34	2211928,15
6	425371,76	2211846,57
7	425381,18	2211837,58
Площадь – 8 624 кв. метра		
Границы зоны планируемого размещения объекта капитального строительства 5.11.3*		
1	425511,09	2211861,71
2	425503,50	2211868,97
3	425497,97	2211863,18
4	425505,56	2211855,93

1	2	3
Площадь – 84 кв. метра		
Границы зоны планируемого размещения объекта капитального строительства 5.11.4*		
1	425440,60	2211929,07
2	425433,00	2211936,32
3	425427,48	2211930,54
4	425435,07	2211923,29
Площадь – 84 кв. метра		
Границы зоны планируемого размещения объекта капитального строительства 5.12.1/1*,5.12.1/2*,5.12.1/3*,5.12.1/4*		
1	425608,54	2211902,75
2	425504,03	2212002,61
3	425476,41	2211985,62
4	425440,66	2211967,65
5	425427,45	2211962,38
6	425552,03	2211843,33
Площадь – 12 871 кв. метр		
Границы зоны планируемого размещения объекта капитального строительства 5.12.2*		
1	425591,22	2211945,57
2	425583,63	2211952,83
3	425578,11	2211947,04
4	425585,70	2211939,79
Площадь – 84 кв. метра		
Границы зоны планируемого размещения объекта капитального строительства 5.13.1/1*,5.13.1/2*,5.13.1/3*		
1	425691,93	2211990,43
2	425596,45	2212081,67
3	425572,63	2212056,88
4	425542,64	2212030,40
5	425536,31	2212025,71
6	425635,42	2211931,01
Площадь – 10 943 кв. метра		
Границы зоны планируемого размещения объекта капитального строительства 5.13.2*		
1	425674,82	2212033,06
2	425667,23	2212040,31
3	425666,54	2212039,59
4	425661,70	2212034,53
5	425669,29	2212027,27
6	425674,13	2212032,34
Площадь – 84 кв. метра		
Границы зоны планируемого размещения объекта капитального строительства 5.14.1/1*,5.14.1/2*,5.14.1/3*		

1	2	3
1	425906,14	2212215,90
2	425811,97	2212305,89
3	425755,14	2212246,77
4	425849,67	2212156,44
Площадь – 10 701 кв. метр		
Границы зоны планируемого размещения объекта капитального строительства 5.14.2*		
1	425812,30	2212176,93
2	425804,71	2212184,19
3	425799,88	2212179,13
4	425799,19	2212178,40
5	425806,78	2212171,15
6	425807,47	2212171,87
Площадь – 84 кв. метра		
Границы зоны планируемого размещения объекта капитального строительства 5.15.1/1*,5.15.1/2*		
1	425931,83	2212351,77
2	425875,36	2212292,34
3	425929,55	2212240,55
4	425986,01	2212300,00
Площадь – 6 145 кв. метров		
Границы зоны планируемого размещения объекта капитального строительства 5.15.2/1*,5.15.2/2*		
1	425931,83	2212351,77
2	425892,34	2212389,51
3	425835,53	2212330,40
4	425875,36	2212292,34
Площадь – 4 497 кв. метров		
Границы зоны планируемого размещения объекта капитального строительства 5.15.3*		
1	425892,44	2212260,80
2	425884,85	2212268,05
3	425879,33	2212262,27
4	425886,92	2212255,01
Площадь – 84 кв. метра		
Границы зоны планируемого размещения объекта капитального строительства 5.16.1/1*,5.16.1/2*,5.16.1/3*		
1	426067,95	2212386,28
2	425974,78	2212475,28
3	425919,36	2212417,63
4	426012,87	2212328,28
Площадь – 10 324 кв. метра		
Границы зоны планируемого размещения объекта капитального строительства 5.16.2*		

1	2	3
1	425976,03	2212348,27
2	425968,43	2212355,52
3	425962,91	2212349,74
4	425970,50	2212342,48
Площадь – 84 кв. метра		
Границы зоны планируемого размещения объекта капитального строительства 5.17.1*		
1	426035,80	2212043,16
2	425946,84	2212128,04
3	425730,34	2211900,17
4	425818,70	2211815,82
5	425824,23	2211821,61
6	425830,10	2211827,753
7	425887,21	2211887,56
8	425966,77	2211970,88
9	426024,40	2212031,229
10	426030,27	2212037,37
Площадь – 38 524 кв. метра		
Границы зоны планируемого размещения объекта капитального строительства 5.17.2/1*,5.17.2/2*		
1	425944,71	2211813,95
2	425926,08	2211831,75
3	425935,40	2211841,51
4	425887,21	2211887,56
5	425830,10	2211827,75
6	425843,84	2211814,62
7	425832,44	2211802,69
8	425888,15	2211749,46
Площадь – 8 663 кв. метра		
Границы зоны планируемого размещения объекта капитального строительства 5.17.3/1*,5.17.3/2*		
1	426020,74	2211900,64
2	426005,66	2211915,04
3	426014,99	2211924,80
4	425966,77	2211970,88
5	425887,21	2211887,56
6	425935,40	2211841,51
7	425945,08	2211851,63
8	425962,86	2211834,64
Площадь – 9 674 кв. метра		
Границы зоны планируемого размещения объекта капитального строительства 5.17.4/1*,5.17.4/2*		
1	426095,61	2211986,01
2	426049,54	2212030,03

1	2	3
3	426038,14	2212018,10
4	426024,40	2212031,23
5	425966,77	2211970,88
6	426014,99	2211924,80
7	426024,66	2211934,92
8	426038,89	2211921,33
Площадь – 7 887 кв. метров		
Границы зоны планируемого размещения объекта капитального строительства 5.17.5*		
1	425831,82	2211814,35
2	425824,23	2211821,61
3	425818,70	2211815,82
4	425826,29	2211808,57
Площадь – 84 кв. метра		
Границы зоны планируемого размещения объекта капитального строительства 5.17.6*		
1	425943,88	2211826,50
2	425951,13	2211834,09
3	425945,35	2211839,61
4	425938,09	2211832,02
Площадь – 84 кв. метра		
Границы зоны планируемого размещения объекта капитального строительства 5.17.7*		
1	426023,47	2211909,78
2	426030,72	2211917,38
3	426024,94	2211922,90
4	426017,68	2211915,31
Площадь – 84 кв. метра		
Границы зоны планируемого размещения объекта капитального строительства 5.17.8*		
1	426043,39	2212035,90
2	426035,80	2212043,16
3	426030,27	2212037,37
4	426037,87	2212030,12
Площадь – 84 кв. метра		
Границы зоны планируемого размещения объекта капитального строительства 5.6.2.1*		
1	426278,78	2212184,91
2	426133,10	2212324,06
3	426059,39	2212246,49
4	426132,61	2212176,92
5	426205,49	2212107,67
Площадь – 21 507 кв. метров		
Границы зоны планируемого размещения объекта капитального		

1	2	3
строительства 5.6.2.2*		
1	426132,61	2212176,92
2	426205,49	2212107,67
3	426163,60	2212063,53
4	426105,84	2211997,67
5	426030,35	2212069,30
Площадь – 15 079 кв. метров		
Границы зоны планируемого размещения объекта капитального строительства 5.6.2.3*		
1	426030,35	2212069,30
2	426013,98	2212084,83
3	425957,08	2212138,82
4	426059,39	2212246,49
5	426132,61	2212176,92
Площадь – 14 998 кв. метров		
Границы зоны планируемого размещения объекта капитального строительства 6.1.1		
1	425104,22	2210592,87
2	425067,35	2210563,61
3	425027,80	2210538,10
4	424985,94	2210516,59
5	424942,17	2210499,29
6	424939,30	2210433,19
7	424938,22	2210408,27
8	424941,63	2210408,13
9	424965,90	2210405,74
10	424969,48	2210442,10
Площадь – 6 694 кв. метра		
Границы зоны планируемого размещения объекта капитального строительства 6.2.1		
1	424819,15	2210413,06
2	424818,16	2210456,28
3	424647,28	2210456,11
4	424562,91	2210459,41
5	424562,18	2210429,59
6	424561,97	2210427,60
7	424563,05	2210417,06
8	424575,79	2210416,51
9	424575,49	2210412,57
10	424586,93	2210411,94
11	424586,89	2210410,87
12	424592,46	2210410,37
13	424598,16	2210410,17
14	424601,34	2210409,97

1	2	3
15	424613,35	2210406,88
16	424624,57	2210405,63
17	424623,99	2210395,50
18	424644,07	2210393,66
19	424644,29	2210390,21
20	424662,99	2210389,51
21	424663,08	2210391,25
22	424683,46	2210389,64
23	424683,53	2210390,26
24	424693,23	2210390,06
25	424693,77	2210390,90
26	424704,86	2210389,92
27	424723,65	2210386,54
28	424733,71	2210385,81
29	424734,37	2210400,64
30	424744,80	2210400,11
31	424743,84	2210385,07
32	424757,68	2210385,02
33	424757,57	2210384,53
34	424760,35	2210384,81
35	424767,59	2210385,56
36	424798,79	2210384,56
37	424800,27	2210411,94
38	424809,99	2210412,88
Площадь – 15 497 кв. метров		
Границы зоны планируемого размещения объекта капитального строительства 6.2.2		
1	424562,18	2210429,59
2	424562,91	2210459,41
3	424367,22	2210467,24
4	424366,07	2210437,96
5	424463,54	2210433,81
6	424463,78	2210435,45
7	424473,87	2210434,42
8	424473,73	2210433,37
Площадь – 5 782 кв. метра		
Границы зоны планируемого размещения объекта капитального строительства 6.3.1		
1	424417,37	2212191,02
2	424416,65	2212247,08
3	424416,52	2212257,27
4	424416,05	2212294,01
5	424367,65	2212293,40
6	424368,43	2212230,46

1	2	3
7	424368,63	2212214,32
8	424401,69	2212182,75
9	424402,94	2212183,46
10	424407,55	2212186,34
11	424412,37	2212188,86
Площадь – 4 788 кв. метров		
Границы зоны планируемого размещения объекта капитального строительства 6.3.2		
1	424401,69	2212182,75
2	424368,63	2212214,32
3	424368,43	2212230,46
4	424343,53	2212230,15
5	424287,54	2212171,54
6	424328,30	2212132,61
7	424329,59	2212133,78
8	424352,77	2212152,16
9	424377,27	2212168,75
Площадь – 5 681 кв. метр		
Границы зоны планируемого размещения объекта капитального строительства 6.3.3		
1	424328,30	2212132,61
2	424287,54	2212171,54
3	424237,32	2212118,95
4	424236,88	2212112,23
5	424238,45	2212097,47
6	424243,42	2212078,84
7	424273,69	2212078,66
8	424291,59	2212097,77
9	424310,23	2212116,13
Площадь – 4 737 кв. метров		
Границы зоны планируемого размещения объекта капитального строительства 6.3.4,6.3.5		
1	424632,50	2212387,38
2	424642,39	2212388,58
3	424637,86	2212409,40
4	424634,27	2212513,36
5	424629,56	2212523,36
6	424619,64	2212530,99
7	424598,76	2212531,09
8	424598,87	2212525,98
9	424600,60	2212525,93
10	424602,32	2212525,72
11	424604,02	2212525,38
12	424605,67	2212524,88

1	2	3
13	424607,29	2212524,24
14	424608,84	2212523,46
15	424610,32	2212522,56
16	424611,71	2212521,53
17	424613,01	2212520,39
18	424614,20	2212519,13
19	424615,28	2212517,78
20	424616,24	2212516,34
21	424617,07	2212514,82
22	424617,77	2212513,23
23	424618,33	2212511,59
24	424618,74	2212509,91
25	424619,01	2212508,20
Площадь – 1 778 кв. метров		
Границы зоны планируемого размещения объекта капитального строительства 6.3.6		
1	424416,05	2212294,01
2	424415,86	2212309,17
3	424390,45	2212308,85
4	424354,23	2212300,45
5	424346,03	2212288,41
6	424323,32	2212254,99
7	424283,40	2212196,26
8	424280,33	2212191,77
9	424244,03	2212138,38
10	424238,01	2212129,51
11	424237,32	2212118,95
12	424287,54	2212171,54
13	424343,53	2212230,15
14	424368,43	2212230,46
15	424367,65	2212293,40
Площадь – 5 730 кв. метров		
Границы зоны планируемого размещения объекта капитального строительства 6.4.1,6.4.2,6.4.3,6.4.4		
1	425519,56	2212109,52
2	425503,90	2212102,98
3	425443,33	2212077,68
4	425388,78	2212054,90
5	425365,79	2212054,69
6	425354,78	2212054,59
7	425351,64	2212054,56
8	425300,75	2212054,12
9	425294,05	2212054,07
10	425209,99	2212031,03

1	2	3
11	425111,86	2212004,24
12	425156,88	2211995,10
13	425202,56	2211990,11
14	425210,22	2211989,68
15	425240,57	2211989,14
16	425270,89	2211990,44
17	425301,07	2211993,84
18	425339,63	2212000,27
19	425365,90	2212006,57
20	425386,65	2212012,68
21	425407,14	2212019,69
22	425427,29	2212027,57
23	425439,01	2212034,33
24	425450,18	2212041,97
25	425460,73	2212050,45
26	425470,59	2212059,71
Площадь – 15 571 кв. метр		
Границы зоны планируемого размещения объекта капитального строительства 6.5.1,6.5.2		
1	426286,99	2212968,00
2	426210,89	2212886,95
3	426125,19	2212799,09
4	426126,90	2212797,22
5	426164,35	2212761,85
6	426324,78	2212930,50
7	426365,96	2212973,80
8	426337,58	2213000,80
9	426295,98	2212959,08
Площадь – 14 751 кв. метр		
Границы зоны планируемого размещения объекта капитального строительства 6.5.3		
1	426499,07	2213162,78
2	426337,58	2213000,80
3	426365,96	2212973,80
4	426500,17	2213114,88
Площадь – 7 772 кв. метра		
Границы зоны планируемого размещения объекта капитального строительства 6.6.1		
1	426702,78	2213368,02
2	426701,21	2213357,17
3	426697,35	2213340,65
4	426692,09	2213324,51
5	426685,46	2213308,89
6	426677,51	2213293,90

1	2	3
7	426668,30	2213279,65
8	426657,88	2213266,25
9	426591,71	2213264,62
Площадь – 3 923 кв. метра		
Границы зоны планируемого размещения объекта капитального строительства 6.7.1		
1	427145,56	2212903,80
2	427089,56	2212957,29
3	426985,07	2212847,89
4	427050,38	2212785,52
5	427061,49	2212774,65
6	427075,80	2212759,53
7	427089,45	2212743,79
8	427102,39	2212727,48
9	427104,60	2212725,64
10	427106,57	2212723,97
11	427114,86	2212732,57
12	427117,70	2212738,86
13	427141,83	2212799,91
14	427143,40	2212807,78
15	427143,73	2212815,77
16	427141,99	2212831,68
17	427134,05	2212866,69
18	427139,46	2212884,03
Площадь – 20 392 кв. метра		
Границы зоны планируемого размещения объекта капитального строительства 6.8.1		
1	426915,28	2212592,85
2	426886,70	2212621,37
3	426845,60	2212578,12
4	426876,28	2212547,06
Площадь – 2 512 кв. метров		
Границы зоны планируемого размещения объекта капитального строительства 6.8.2/1, 6.8.2/2, 6.8.2/3, 6.8.2/4, 6.8.2/5		
1	426910,00	2212508,82
2	426876,28	2212547,06
3	426845,60	2212578,12
4	426712,98	2212438,54
5	426713,05	2212435,62
6	426776,71	2212435,99
7	426790,00	2212433,46
8	426851,13	2212421,63
9	426854,95	2212421,94
10	426853,96	2212418,41


1	2	3
11	426855,66	2212383,66
12	426867,17	2212389,46
13	426865,18	2212391,18
14	426875,72	2212405,71
15	426880,69	2212416,73
16	426850,90	2212440,79
17	426885,80	2212480,97
18	426897,87	2212494,85
Площадь – 15 709 кв. метров		
Границы зоны планируемого размещения объекта капитального строительства 6.8.3		
1	427007,41	2212723,16
2	427002,01	2212714,90
3	426988,01	2212727,74
4	426994,85	2212735,18
Площадь – 180 кв. метров		
Границы зоны планируемого размещения объекта капитального строительства 6.9.1		
1	426517,66	2212208,66
2	426453,70	2212267,17
3	426387,65	2212197,11
4	426439,33	2212153,80
5	426427,70	2212139,94
6	426439,98	2212129,65
7	426439,99	2212129,64
8	426441,63	2212128,22
9	426473,46	2212164,76
10	426480,33	2212162,33
Площадь – 8 612 кв. метров		
Границы зоны планируемого размещения объекта капитального строительства 6.9.2		
1	426584,90	2212272,60
2	426507,99	2212346,04
3	426442,63	2212277,30
4	426453,70	2212267,17
5	426517,66	2212208,66
6	426538,32	2212234,31
7	426550,45	2212244,86
8	426553,79	2212246,80
9	426579,24	2212265,85
Площадь – 9 579 кв. метров		
Границы зоны планируемого размещения объекта капитального строительства 6.10.1*		
1	426260,02	2212085,24

1	2	3
2	426204,23	2212026,46
3	426267,83	2211971,69
4	426281,59	2211959,84
5	426282,62	2211961,03
6	426339,25	2211911,84
7	426338,43	2211910,90
8	426344,85	2211905,37
9	426399,70	2211967,49
Площадь – 14 973 кв. метра		
Границы зоны планируемого размещения объекта капитального строительства 6.10.2*		
1	426260,02	2212085,24
2	426318,56	2212146,93
3	426332,65	2212133,46
4	426397,99	2212079,51
5	426439,66	2212046,37
6	426424,77	2212028,31
7	426435,82	2212019,20
8	426438,87	2212022,68
9	426444,07	2212017,74
10	426440,18	2212013,33
11	426399,70	2211967,49
Площадь – 14 872 кв. метра		
Границы зоны планируемого размещения объекта капитального строительства 6.11.1		
1	425735,69	2211291,16
2	425698,05	2211322,08
3	425684,29	2211306,98
4	425558,21	2211156,66
5	425539,59	2211115,98
6	425613,74	2211197,39
7	425624,35	2211188,25
8	425633,44	2211180,42
9	425636,99	2211177,36
10	425643,90	2211185,33
Площадь – 8 539 кв. метров		
Границы зоны планируемого размещения объекта капитального строительства 6.11.2		
1	425642,91	2211341,70
2	425684,29	2211306,98
3	425698,05	2211322,08
4	425721,56	2211347,90
5	425666,73	2211393,77
Площадь – 3 468 кв. метров		

1	2	3
Границы зоны планируемого размещения объекта капитального строительства 6.11.3		
1	425750,83	2211380,02
2	425685,55	2211435,02
3	425666,73	2211393,77
4	425721,56	2211347,90
Площадь – 3 416 кв. метров		

* Объекты капитального строительства реализуются в рамках III этапа комплексного развития территории, определенного в приложении № 4, после прекращения существования или изменения установленных постановлением Главного государственного санитарного врача Российской Федерации от 01.08.2016 № 106, решением Федеральной службы по надзору в сфере защиты прав потребителей и благополучия человека по Ростовской области от 22.11.2019 № 231-РСЗЗ санитарно-защитных зон, препятствующих использованию земельных участков, расположенных в границах таких зон.

Начальник управления
документационного обеспечения
Правительства Ростовской области

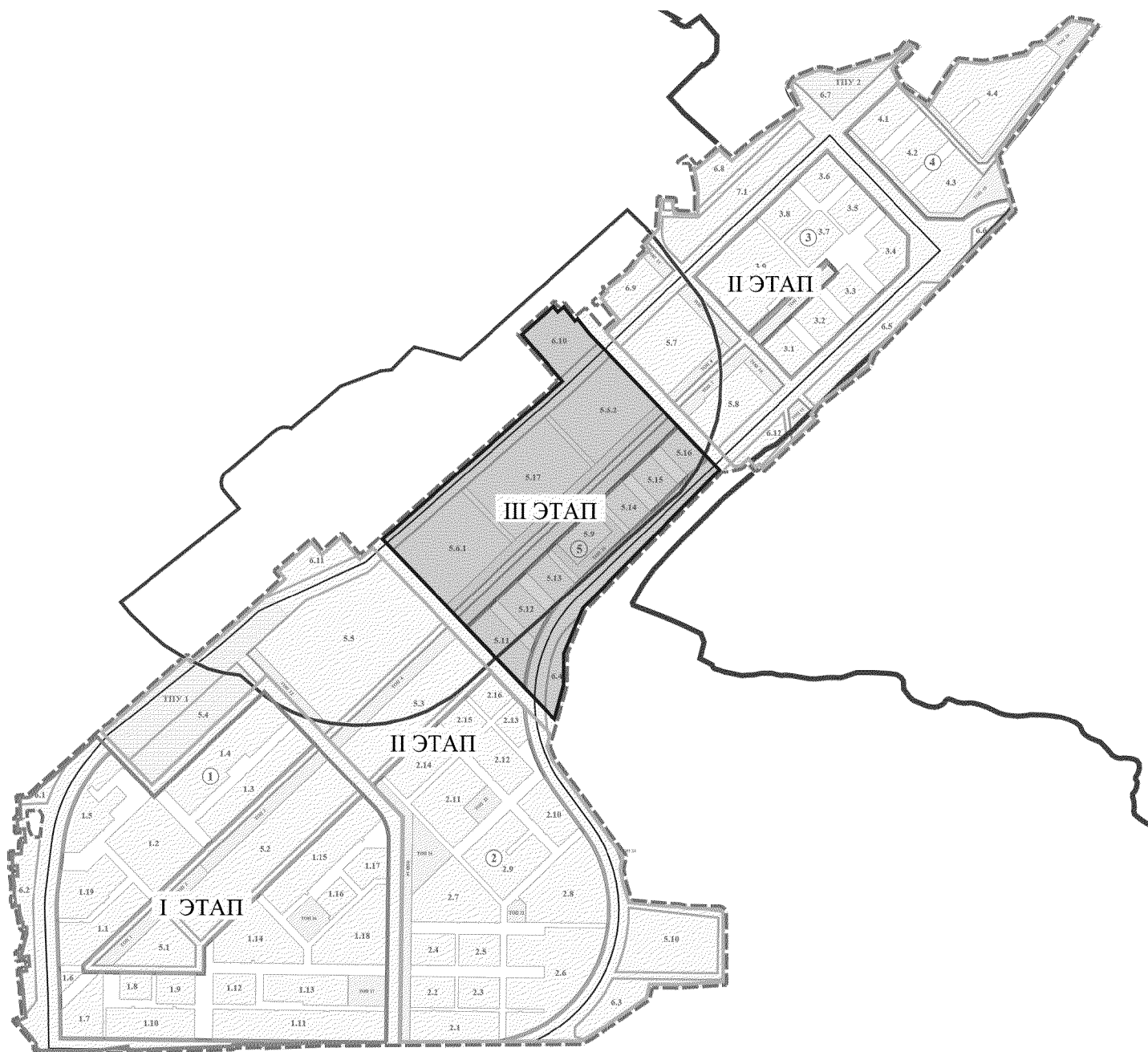


В.В. Лозин














ПОЛОЖЕНИЯ

об очередности планируемого развития территории, содержащие этапы проектирования, строительства, реконструкции объектов капитального строительства жилого, производственного, общественно-делового и иного назначения и этапы строительства, реконструкции необходимых для функционирования таких объектов и обеспечения жизнедеятельности граждан объектов коммунальной, транспортной, социальной инфраструктур, в том числе объектов, включенных в программы комплексного развития систем коммунальной инфраструктуры, программы комплексного развития транспортной инфраструктуры, программы комплексного развития социальной инфраструктуры

1. Схема очередности планируемого развития территории



Условные обозначения:

-  – граница муниципального образования «Город Ростов-на-Дону»;
-  – граница территории, подлежащей комплексному развитию, утвержденная постановлением Правительства Ростовской области от 27.06.2022 № 555 (в редакции постановления Правительства Ростовской области от 23.10.2023 № 740);
-  – установленные постановлением Главного государственного санитарного врача Российской Федерации от 01.08.2016 № 106, решением Федеральной службы по надзору в сфере защиты прав потребителей и благополучия человека по Ростовской области от 22.11.2019 № 231-РС33 санитарно-защитные зоны;
-  – I этап комплексного развития территории;
-  – II этап комплексного развития территории;
-  – III этап комплексного развития территории;
-  – граница планируемого элемента планировочной структуры (район);
-  – характерные точки планируемого элемента планировочной структуры (район);
-  – граница планируемого элемента планировочной структуры (микрорайон);
-  – характерные точки планируемого элемента планировочной структуры (микрорайон);
-  – граница планируемого элемента планировочной структуры (квартал);
-  – характерные точки планируемого элемента планировочной структуры (квартал);
-  – граница планируемого элемента планировочной структуры (территория транспортно-пересадочного узла (ТПУ));
-  – характерные точки планируемого элемента планировочной структуры (территория ТПУ);
-  – граница планируемого элемента планировочной структуры (территория общего пользования);
-  – характерные точки планируемого элемента планировочной структуры (территория общего пользования);
-  – граница планируемого элемента планировочной структуры (улично-дорожная сеть);
-  – характерные точки планируемого элемента планировочной структуры (улично-дорожная сеть);
-  – номер планируемого элемента планировочной структуры (микрорайон);
-  – номер планируемого элемента планировочной структуры (квартал);
-  – номер планируемого элемента планировочной структуры (территория ТПУ);
-  – номер планируемого элемента планировочной структуры (территория общего пользования).

2. Планируемые сроки реализации этапов комплексного развития территории

Постановлением Правительства Ростовской области от 27.06.2022 № 555 «О комплексном развитии территории нежилкой застройки, расположенной в границах муниципальных образований «Город Ростов-на-Дону» и «Аксайское городское поселение» определены этапы комплексного развития территории.

Этап I и этап II комплексного развития территории реализуется в соответствии с положениями об очередности планируемого развития территории, содержащие этапы проектирования, строительства, реконструкции объектов капитального строительства жилого, производственного, общественно-делового и иного назначения и этапы строительства, реконструкции необходимых для функционирования таких объектов и обеспечения жизнедеятельности граждан объектов коммунальной, транспортной, социальной инфраструктур, в том числе объектов, включенных в программы комплексного развития систем коммунальной инфраструктуры, программы комплексного развития транспортной инфраструктуры, программы комплексного развития социальной инфраструктуры.

III этап реализуется после прекращения существования или изменения установленных постановлением Главного государственного санитарного врача Российской Федерации от 01.08.2016 № 106, решением Федеральной службы по надзору в сфере защиты прав потребителей и благополучия человека по Ростовской области от 22.11.2019 № 231-РС33 санитарно-защитных зон, препятствующих использованию земельных участков, расположенных в ее границах.

№ п/п	Номер объекта по проекту планировки территории	Наименование объекта капитального строительства	Очереди планируемого развития территории (годов)
1	2	3	4
I этап			
Объекты капитального строительства жилого назначения			
1.	1.1.1/1	Многоквартирный жилой дом, объекты обслуживания жилой застройки во встроенных, пристроенных и встроенно-пристроенных помещениях многоквартирного дома (корпус 1)	2023 – 2028
	1.1.1/2	Многоквартирный жилой дом, объекты обслуживания жилой застройки (в том числе магазины продовольственных товаров) во встроенных, пристроенных и встроенно-пристроенных помещениях многоквартирного дома (корпус 2)	2023 – 2028

1	2	3	4
	1.1.1/3	Многоквартирный жилой дом, объекты обслуживания жилой застройки во встроенных, пристроенных и встроенно-пристроенных помещениях многоквартирного дома (корпус 3)	2023 – 2028
	1.1.1/4	Подземный гараж (корпус 4) 100 – 275 машино-мест	2023 – 2028
2.	1.1.2/1	Многоквартирный жилой дом, объекты обслуживания жилой застройки (в том числе магазины непродовольственных товаров) во встроенных, пристроенных и встроенно-пристроенных помещениях многоквартирного дома (корпус 1)	2023 – 2028
	1.1.2/2	Многоквартирный жилой дом, объекты обслуживания жилой застройки (в том числе предприятие общественного питания) во встроенных, пристроенных и встроенно-пристроенных помещениях многоквартирного дома (корпус 2)	2023 – 2028
	1.1.2/3	Многоквартирный жилой дом, объекты обслуживания жилой застройки во встроенных, пристроенных и встроенно-пристроенных помещениях многоквартирного дома (корпус 3)	2023 – 2028
	1.1.2/4	Подземный гараж (корпус 4) 100 – 275 машино-мест	2023 – 2028
3.	1.1.19/1	Многоквартирный жилой дом, объекты обслуживания жилой застройки (в том числе предприятие бытового обслуживания) во встроенных, пристроенных и встроенно-пристроенных помещениях многоквартирного дома (корпус 1)	2023 – 2028
	1.1.19/2	Многоквартирный жилой дом, объекты обслуживания жилой застройки во встроенных, пристроенных и встроенно-пристроенных помещениях многоквартирного дома (корпус 2)	2023 – 2028
	1.1.19/3	Многоквартирный жилой дом, объекты обслуживания жилой застройки во встроенных, пристроенных и встроенно-пристроенных помещениях многоквартирного дома (корпус 3)	2023 – 2028
	1.1.19/4	Подземный гараж (корпус 4) 100 – 275 машино-мест	2023 – 2028
4.	1.2.1/1	Многоквартирный жилой дом, объекты обслуживания жилой застройки (в том числе	2023 – 2028

1	2	3	4
		магазины продовольственных товаров) во встроенных, пристроенных и встроенно-пристроенных помещениях многоквартирного дома (корпус 1)	
5.	1.2.1/2	Подземный гараж (корпус 2) 50 – 120 машино-мест	2023 – 2028
	1.2.2/1	Многоквартирный жилой дом, объекты обслуживания жилой застройки во встроенных, пристроенных и встроенно-пристроенных помещениях многоквартирного дома (корпус 1)	2023 – 2028
	1.2.2/2	Подземный гараж (корпус 2) 50 – 120 машино-мест	2023 – 2028
6.	1.5.1/1	Многоквартирный жилой дом, объекты обслуживания жилой застройки (в том числе отделение связи) во встроенных, пристроенных и встроенно-пристроенных помещениях многоквартирного дома (корпус 1)	2023 – 2028
	1.5.1/2	Многоквартирный жилой дом, объекты обслуживания жилой застройки (в том числе магазины непродовольственных товаров) во встроенных, пристроенных и встроенно-пристроенных помещениях многоквартирного дома (корпус 2)	2023 – 2028
	1.5.1/3	Многоквартирный жилой дом, объекты обслуживания жилой застройки во встроенных, пристроенных и встроенно-пристроенных помещениях многоквартирного дома (корпус 3)	2023 – 2028
	1.5.1/4	Многоквартирный жилой дом, объекты обслуживания жилой застройки во встроенных, пристроенных и встроенно-пристроенных помещениях многоквартирного дома (корпус 4)	2023 – 2028
	1.5.1/5	Подземный гараж (корпус 5) 168 – 360 машино-мест	2023 – 2028
7.	1.7.1/1	Многоквартирный жилой дом, объекты обслуживания жилой застройки во встроенных, пристроенных и встроенно-пристроенных помещениях многоквартирного дома (корпус 1)	2023 – 2028
	1.7.1/2	Многоквартирный жилой дом, объекты обслуживания жилой застройки во встроенных, пристроенных и встроенно-пристроенных помещениях	2023 – 2028

1	2	3	4
		многоквартирного дома (корпус 2)	
	1.7.1/3	Многоквартирный жилой дом, объекты обслуживания жилой застройки во встроенных, пристроенных и встроенно-пристроенных помещениях многоквартирного дома (корпус 3)	2023 – 2028
	1.7.1/1.1	Здание общественного назначения (в том числе предприятие общественного питания) (корпус 1.1)	2023 – 2028
	1.7.1/2.2	Здание общественного назначения (корпус 2.1)	2023 – 2028
	1.7.1/3.3	Здание общественного назначения (корпус 3.1)	2023 – 2028
	1.7.1/4	Подземный гараж (корпус 4) 100 – 360 машино-мест	2023 – 2028
8.	1.9.1/1	Многоквартирный жилой дом, объекты обслуживания жилой застройки во встроенных, пристроенных и встроенно-пристроенных помещениях многоквартирного дома (корпус 1)	2023 – 2028
	1.9.1/2	Многоквартирный жилой дом, объекты обслуживания жилой застройки (в том числе магазины непродовольственных товаров) во встроенных, пристроенных и встроенно-пристроенных помещениях многоквартирного дома (корпус 2)	2023 – 2028
	1.9.1/3	Подземный гараж (корпус 3) 94 – 135 машино-мест	2023 – 2028
9.	1.10.2/1	Многоквартирный жилой дом, объекты обслуживания жилой застройки во встроенных, пристроенных и встроенно-пристроенных помещениях многоквартирного дома (корпус 1)	2023 – 2028
	1.10.2/2	Многоквартирный жилой дом, объекты обслуживания жилой застройки во встроенных, пристроенных и встроенно-пристроенных помещениях многоквартирного дома (корпус 2)	2023 – 2028
	1.10.2/3	Подземный гараж (корпус 3) 100 – 135 машино-мест	2023 – 2028
10.	1.10.1/1	Многоквартирный жилой дом, объекты обслуживания жилой застройки во встроенных, пристроенных и встроенно-пристроенных помещениях многоквартирного дома (корпус 1)	2023 – 2028
	1.10.1/2	Многоквартирный жилой дом, объекты	2023 – 2028

1	2	3	4
		обслуживания жилой застройки (в том числе магазины продовольственных товаров) во встроенных, пристроенных и встроенно-пристроенных помещениях многоквартирного дома (корпус 2)	
	1.10.1/3	Подземный гараж (корпус 3) 110 – 135 машино-мест	2023 – 2028
11.	1.11.1/1	Многоквартирный жилой дом, объекты обслуживания жилой застройки во встроенных, пристроенных и встроенно-пристроенных помещениях многоквартирного дома (корпус 1)	2023 – 2028
	1.11.1/2	Многоквартирный жилой дом, объекты обслуживания жилой застройки во встроенных, пристроенных и встроенно-пристроенных помещениях многоквартирного дома (корпус 2)	2023 – 2028
	1.11.1/3	Подземный гараж (корпус 3) 77 – 135 машино-мест	2023 – 2028
12.	1.11.2/1	Многоквартирный жилой дом, объекты обслуживания жилой застройки (в том числе магазины продовольственных товаров) во встроенных, пристроенных и встроенно-пристроенных помещениях многоквартирного дома (корпус 1)	2023 – 2028
	1.11.2/2	Многоквартирный жилой дом, объекты обслуживания жилой застройки во встроенных, пристроенных и встроенно-пристроенных помещениях многоквартирного дома (корпус 2)	2023 – 2028
	1.11.2/3	Многоквартирный жилой дом, объекты обслуживания жилой застройки во встроенных, пристроенных и встроенно-пристроенных помещениях многоквартирного дома (корпус 3)	2023 – 2028
	1.11.2/4	Подземный гараж (корпус 4) 135 – 165 машино-мест	2023 – 2028
13.	1.11.3/1	Многоквартирный жилой дом, объекты обслуживания жилой застройки во встроенных, пристроенных и встроенно-пристроенных помещениях многоквартирного дома (корпус 1)	2023 – 2028

1	2	3	4
	1.11.3/2	Многоквартирный жилой дом, объекты обслуживания жилой застройки во встроенных, пристроенных и встроенно-пристроенных помещениях многоквартирного дома (корпус 2)	2023 – 2028
	1.11.3/3	Подземный гараж (корпус 3) 77 – 135 машино-мест	2023 – 2028
14.	1.12.1/1	Многоквартирный жилой дом, объекты обслуживания жилой застройки во встроенных, пристроенных и встроенно-пристроенных помещениях многоквартирного дома (корпус 1)	2023 – 2028
	1.12.1/2	Многоквартирный жилой дом, объекты обслуживания жилой застройки во встроенных, пристроенных и встроенно-пристроенных помещениях многоквартирного дома (корпус 2)	2023 – 2028
	1.12.1/3	Подземный гараж (корпус 3) 110 – 135 машино-мест	2023 – 2028
15.	1.13.1/1	Многоквартирный жилой дом, объекты обслуживания жилой застройки во встроенных, пристроенных и встроенно-пристроенных помещениях многоквартирного дома (корпус 1)	2023 – 2028
	1.13.1/2	Многоквартирный жилой дом, объекты обслуживания жилой застройки (в том числе магазины непродовольственных товаров) во встроенных, пристроенных и встроенно-пристроенных помещениях многоквартирного дома (корпус 2)	2023 – 2028
	1.13.1/3	Подземный гараж (корпус 3) 75 – 135 машино-мест	2023 – 2028
16.	1.14.1/1	Многоквартирный жилой дом, объекты обслуживания жилой застройки (в том числе предприятие общественного питания) во встроенных, пристроенных и встроенно-пристроенных помещениях многоквартирного дома (корпус 1)	2023 – 2028
	1.14.1/2	Многоквартирный жилой дом, объекты обслуживания жилой застройки во встроенных, пристроенных и встроенно-пристроенных помещениях многоквартирного дома (корпус 2)	2023 – 2028
	1.14.1/3	Подземный гараж (корпус 3) 110 – 135 машино-мест	2023 – 2028

1	2	3	4
17.	1.14.2/1	Многоквартирный жилой дом, объекты обслуживания жилой застройки (в том числе предприятие коммунального обслуживания, прачечные самообслуживания) во встроенных, пристроенных и встроенно-пристроенных помещениях многоквартирного дома (корпус 1)	2023 – 2028
	1.14.2/2	Подземный гараж (корпус 2) 90 – 140 машино-мест	2023 – 2028
18.	1.14.3/1	Многоквартирный жилой дом, объекты обслуживания жилой застройки (в том числе предприятие бытового обслуживания) во встроенных, пристроенных и встроенно-пристроенных помещениях многоквартирного дома (корпус 1)	2023 – 2028
	1.14.3/2	Многоквартирный жилой дом, объекты обслуживания жилой застройки (в том числе магазины продовольственных товаров) во встроенных, пристроенных и встроенно-пристроенных помещениях многоквартирного дома (корпус 2)	2023 – 2028
	1.14.3/3	Многоквартирный жилой дом, объекты обслуживания жилой застройки во встроенных, пристроенных и встроенно-пристроенных помещениях многоквартирного дома (корпус 3)	2023 – 2028
	1.14.3/4	Подземный гараж (корпус 4) 100 – 220 машино-мест	2023 – 2028
19.	1.15.1/1	Многоквартирный жилой дом, объекты обслуживания жилой застройки (в том числе отделения и филиалы банков) во встроенных, пристроенных и встроенно-пристроенных помещениях многоквартирного дома (корпус 1)	2023 – 2028
	1.15.1/2	Подземный гараж (корпус 2) 45 – 100 машино-мест	2023 – 2028
20.	1.15.2/1	Многоквартирный жилой дом, объекты обслуживания жилой застройки (в том числе магазины продовольственных товаров, предприятие общественного питания) во встроенных, пристроенных и встроенно-пристроенных помещениях многоквартирного дома (корпус 1)	2023 – 2028
	1.15.2/2	Подземный гараж (корпус 2)	2023 – 2028

1	2	3	4
		100 – 150 машино-мест	
21.	1.15.3/1	Многоквартирный жилой дом, объекты обслуживания жилой застройки (в том числе магазины непродовольственных товаров) во встроенных, пристроенных и встроенно-пристроенных помещениях многоквартирного дома (корпус 1)	2023 – 2028
	1.15.3/2	Подземный гараж (корпус 2) 100 – 150 машино-мест	
22.	1.15.4/1	Многоквартирный жилой дом, объекты обслуживания жилой застройки (в том числе магазины продовольственных товаров) во встроенных, пристроенных и встроенно-пристроенных помещениях многоквартирного дома (корпус 1)	2023 – 2028
	1.15.4/2	Подземный гараж (корпус 2) 45 – 100 машино-мест	
23.	1.3.1/1	Многоквартирный жилой дом, объекты обслуживания жилой застройки во встроенных, пристроенных и встроенно-пристроенных помещениях многоквартирного дома (корпус 1)	2023 – 2028
	1.3.1/2	Подземный гараж (корпус 2) 45 – 100 машино-мест	
24.	1.3.2/1	Многоквартирный жилой дом, объекты обслуживания жилой застройки (в том числе предприятие общественного питания) во встроенных, пристроенных и встроенно-пристроенных помещениях многоквартирного дома (корпус 1)	2023 – 2028
	1.3.2/2	Подземный гараж (корпус 2) 50 – 100 машино-мест	
25.	1.3.3/1	Многоквартирный жилой дом, объекты обслуживания жилой застройки (в том числе магазины продовольственных товаров) во встроенных, пристроенных и встроенно-пристроенных помещениях многоквартирного дома (корпус 1)	2023 – 2028
	1.3.3/2	Подземный гараж (корпус 2) 50 – 100 машино-мест	
26.	1.3.4/1	Многоквартирный жилой дом, объекты обслуживания жилой застройки во встроенных, пристроенных и встроенно-пристроенных помещениях	2023 – 2028

1	2	3	4
		многоквартирного дома (корпус 1)	
	1.3.4/2	Подземный гараж (корпус 2) 45 – 100 машино-мест	2023 – 2028
27.	1.4.1/1	Многоквартирный жилой дом, объекты обслуживания жилой застройки (в том числе предприятие коммунального обслуживания, химчистки) во встроенных, пристроенных и встроенно-пристроенных помещениях многоквартирного дома (корпус 1)	2023 – 2028
	1.4.1/2	Подземный гараж (корпус 2) 45 – 100 машино-мест	2023 – 2028
28.	1.4.2/1	Многоквартирный жилой дом, объекты обслуживания жилой застройки (в том числе магазины непродовольственных товаров) во встроенных, пристроенных и встроенно-пристроенных помещениях многоквартирного дома (корпус 1)	2023 – 2028
	1.4.2/2	Подземный гараж (корпус 2) 35 – 100 машино-мест	2023 – 2028
29.	1.4.3/1	Многоквартирный жилой дом, объекты обслуживания жилой застройки (в том числе предприятие бытового обслуживания) во встроенных, пристроенных и встроенно-пристроенных помещениях многоквартирного дома (корпус 1)	2023 – 2028
	1.4.3/2	Подземный гараж (корпус 2) 35 – 100 машино-мест	2023 – 2028
30.	1.4.4/1	Многоквартирный жилой дом, объекты обслуживания жилой застройки (в том числе магазины продовольственных товаров, отделения и филиалы банков) во встроенных, пристроенных и встроенно-пристроенных помещениях многоквартирного дома (корпус 1)	2023 – 2028
	1.4.4/2	Подземный гараж (корпус 2) 45 – 100 машино-мест	2023 – 2028
Объекты социальной инфраструктуры			
31.	1.2.3	Общеобразовательная организация (школа) № 1 900 мест (3.5.1)	2023 – 2028
32.	1.18.1	Общеобразовательная организация (школа) № 2 1100 мест (3.5.1)	2023 – 2028
33.	1.1.4	Дошкольная образовательная	2023 – 2028

1	2	3	4
		организация (детский сад) № 2 200 мест (3.5.1)	
34.	1.8.1	Дошкольная образовательная организация (детский сад) № 3 200 мест (3.5.1)	2023 – 2028
35.	1.13.2	Дошкольная образовательная организация (детский сад) № 4 200 мест (3.5.1)	2023 – 2028
36.	1.16.1	Дошкольная образовательная организация (детский сад) № 5 200 мест (3.5.1)	2023 – 2028
37.	1.17.1	Поликлиника взрослая на 600 посещений в смену, женская консультация на 150 посещений в смену, детская поликлиника на 250 посещений в смену (3.4.1)	2023 – 2028
38.	1.11.5	Спортивный комплекс, включающий в себя зал самбо и дзюдо и тренажерный зал (5.1.2)	2023 – 2028
39.	1.5.2	Спортивный комплекс, включающий в себя зал спортивной борьбы и тренажерный зал (5.1.2)	2023 – 2028
40.	1.4.5	Дошкольная образовательная организация (детский сад) № 1 200 мест (3.5.1)	2023 – 2028
Иные объекты			
41.	1.6.1	Специализированный выставочный зал профессионального сообщества художников (3.6.1)	2023 – 2028
42.	5.1.1	Региональный спортивно-тренировочный центр по единоборствам и игровым видам спорта (5.1.1)	2023 – 2028
43.	5.2.2	Парк (3.6.2)	2023 – 2028
44.	5.2.1	Храмовый комплекс Успения Пресвятой Богородицы (3.7.1, 3.7.2)	2023 – 2028
Объекты транспортной инфраструктуры			
45.	1.5.3/1	Многоуровневая автостоянка на 400 машино-мест (2.7.1)	2023 – 2028
	1.5.3/2	Многоуровневая автостоянка на 400 машино-мест (2.7.1)	2023 – 2028
46.	1.15.5	Многоуровневая автостоянка на 300 машино-мест (2.7.1)	2023 – 2028
47.	1.15.6	Многоуровневая автостоянка на 300 машино-мест (2.7.1)	2023 – 2028
48.	1.11.4/1	Многоуровневая автостоянка	2023 – 2028

1	2	3	4
		на 300 машино-мест (2.7.1)	
	1.11.4/2	Многоуровневая автостоянка на 300 машино-мест (2.7.1)	2023 – 2028
49.	1.4.6	Многоуровневая автостоянка на 500 машино-мест (2.7.1)	2023 – 2028
50.	1.4.7	Многоуровневая автостоянка на 500 машино-мест (2.7.1)	2023 – 2028
51.	6.1.1	Автостоянка (2.7.1)	2023 – 2028
52.	6.2.2	Автостоянка (2.7.1)	2023 – 2028
Объекты коммунальной инфраструктуры			
53.	1.1.2/5	Трансформаторная подстанция (3.1.1)	2023 – 2028
54.	1.1.3	Трансформаторная подстанция (3.1.1)	2023 – 2028
55.	1.1.4	Блочная канализационная насосная станция бытовых сточных вод (3.1.1)	2023 – 2028
56.	1.2.4	Трансформаторная подстанция (3.1.1)	2023 – 2028
57.	1.3.5	Трансформаторная подстанция (3.1.1)	2023 – 2028
58.	1.3.6	Трансформаторная подстанция (3.1.1)	2023 – 2028
59.	1.3.7	Трансформаторная подстанция (3.1.1)	2023 – 2028
60.	1.5.4	Трансформаторная подстанция (3.1.1)	2023 – 2028
61.	1.5.5	Трансформаторная подстанция (3.1.1)	2023 – 2028
62.	1.7.2	Трансформаторная подстанция (3.1.1)	2023 – 2028
63.	1.10.5/1	Блочная канализационная насосная станция бытовых сточных вод (3.1.1)	2023 – 2028
	1.10.5/2	Накопительный резервуар (3.1.1)	
	1.10.5/3	Локальные очистные сооружения (3.1.1)	
	1.10.5/4	Блочная канализационная насосная станция дождевых сточных вод (3.1.1)	
64.	1.10.4	Распределительный пункт для приема и распределения электрической энергии (3.1.1)	2023 – 2028
65.	1.10.3	Трансформаторная подстанция (3.1.1)	2023 – 2028
66.	1.11.6	Распределительный пункт для приема и распределения электрической энергии (3.1.1)	2023 – 2028
67.	1.11.7	Трансформаторная подстанция (3.1.1)	2023 – 2028
68.	1.11.8	Распределительный пункт для приема и распределения электрической энергии (3.1.1)	2023 – 2028
69.	1.11.9	Трансформаторная подстанция (3.1.1)	2023 – 2028
70.	1.14.4	Трансформаторная подстанция (3.1.1)	2023 – 2028
71.	1.14.5	Трансформаторная подстанция (3.1.1)	2023 – 2028
72.	1.15.7	Трансформаторная подстанция (3.1.1)	2023 – 2028
73.	1.15.8	Трансформаторная подстанция (3.1.1)	2023 – 2028
74.	1.16.2	Трансформаторная подстанция (3.1.1)	2023 – 2028

1	2	3	4
75.	1.16.3	Трансформаторная подстанция (3.1.1)	2023 – 2028
76.	5.1.2	Трансформаторная подстанция (3.1.1)	2023 – 2028
77.	6.2.1	Очистные сооружения дождевой канализации (3.1.1)	2023 – 2028
78.	1.5.6/1	Блочная канализационная насосная станция дождевых сточных вод (3.1.1)	2023 – 2028
79.	1.5.6/2	Локальные очистные сооружения (3.1.1)	2023 – 2028
80.	1.5.6/3	Накопительный резервуар (3.1.1)	2023 – 2028
81.	1.5.6/4	Накопительный резервуар (3.1.1)	2023 – 2028
82.	1.19.4/1	Блочная канализационная насосная станция дождевых сточных вод (3.1.1)	2023 – 2028
83.	1.19.4/2	Локальные очистные сооружения (3.1.1)	2023 – 2028
84.	1.19.4/3	Накопительный резервуар (3.1.1)	2023 – 2028
85.	1.7.3/1	Блочная канализационная насосная станция бытовых сточных вод (3.1.1)	2023 – 2028
86.	1.7.3/1	Накопительный резервуар (3.1.1)	2023 – 2028
87.	1.14.6/1	Блочная канализационная насосная станция дождевых сточных вод (3.1.1)	2023 – 2028
88.	1.14.6/2	Локальные очистные сооружения (3.1.1)	2023 – 2028
89.	1.14.6/3	Накопительный резервуар (3.1.1)	2023 – 2028
II этап			
Объекты капитального строительства жилого назначения			
90.	2.1.1/1	Многоквартирный жилой дом, объекты обслуживания жилой застройки во встроенных, пристроенных и встроенно-пристроенных помещениях многоквартирного дома (корпус 1)	2023 – 2032
91.	2.1.1/2	Многоквартирный жилой дом, объекты обслуживания жилой застройки во встроенных, пристроенных и встроенно-пристроенных помещениях многоквартирного дома (корпус 2)	2023 – 2032
92.	2.1.1/3	Подземный гараж (корпус 3) 110 – 135 машино-мест	2023 – 2032
93.	2.2.1/1	Многоквартирный жилой дом, объекты обслуживания жилой застройки во встроенных, пристроенных и встроенно-пристроенных помещениях многоквартирного дома (корпус 1)	2023 – 2032
94.	2.2.1/2	Многоквартирный жилой дом, объекты обслуживания жилой застройки во встроенных, пристроенных и встроенно-пристроенных помещениях многоквартирного дома (корпус 2)	2023 – 2032
95.	2.2.1/3	Подземный гараж (корпус 3)	2023 – 2032

1	2	3	4
		110 – 135 машино-мест	
96.	2.1.2/1	Многоквартирный жилой дом, объекты обслуживания жилой застройки во встроенных, пристроенных и встроенно-пристроенных помещениях многоквартирного дома (корпус 1)	2023 – 2032
97.	2.1.2/2	Многоквартирный жилой дом, объекты обслуживания жилой застройки во встроенных, пристроенных и встроенно-пристроенных помещениях многоквартирного дома (корпус 2)	2023 – 2032
98.	2.1.2/3	Подземный гараж (корпус 3) 110 – 135 машино-мест	2023 – 2032
99.	2.6.4/1	Многоквартирный жилой дом, объекты обслуживания жилой застройки во встроенных, пристроенных и встроенно-пристроенных помещениях многоквартирного дома (корпус 1)	2023 – 2032
100.	2.6.4/2	Многоквартирный жилой дом, объекты обслуживания жилой застройки во встроенных, пристроенных и встроенно-пристроенных помещениях многоквартирного дома (корпус 2)	2023 – 2032
101.	2.6.4/3	Подземный гараж (корпус 3) 110 – 135 машино-мест	2023 – 2032
102.	2.4.1/1	Многоквартирный жилой дом, объекты обслуживания жилой застройки во встроенных, пристроенных и встроенно-пристроенных помещениях многоквартирного дома (корпус 1)	2023 – 2032
103.	2.4.1/2	Многоквартирный жилой дом, объекты обслуживания жилой застройки во встроенных, пристроенных и встроенно-пристроенных помещениях многоквартирного дома (корпус 2)	2023 – 2032
104.	2.4.1/3	Подземный гараж (корпус 3) 110 – 135 машино-мест	2023 – 2032
105.	2.5.1/1	Многоквартирный жилой дом, объекты обслуживания жилой застройки во встроенных, пристроенных и встроенно-пристроенных помещениях многоквартирного дома (корпус 1)	2023 – 2032
106.	2.5.1/2	Многоквартирный жилой дом, объекты обслуживания жилой застройки во	2023 – 2032

1	2	3	4
		встроенных, пристроенных и встроенно-пристроенных помещениях многоквартирного дома (корпус 2)	
107.	2.5.1/3	Подземный гараж (корпус 3) 110 – 135 машино-мест	2023 – 2032
108.	2.6.3/1	Многоквартирный жилой дом, объекты обслуживания жилой застройки во встроенных, пристроенных и встроенно-пристроенных помещениях многоквартирного дома (корпус 1)	2023 – 2032
109.	2.6.3/2	Многоквартирный жилой дом, объекты обслуживания жилой застройки во встроенных, пристроенных и встроенно-пристроенных помещениях многоквартирного дома (корпус 2)	2023 – 2032
110.	2.6.3/3	Подземный гараж (корпус 3) 110 – 135 машино-мест	2023 – 2032
111.	2.7.1/1	Многоквартирный жилой дом, объекты обслуживания жилой застройки во встроенных, пристроенных и встроенно-пристроенных помещениях многоквартирного дома (корпус 1)	2023 – 2032
112.	2.7.1/2	Подземный гараж (корпус 2) 100 – 145 машино-мест	2023 – 2032
113.	2.7.2/1	Многоквартирный жилой дом, объекты обслуживания жилой застройки во встроенных, пристроенных и встроенно-пристроенных помещениях многоквартирного дома (корпус 1)	2023 – 2032
114.	2.7.2/2	Подземный гараж (корпус 2) 100 – 150 машино-мест	2023 – 2032
115.	2.7.3/1	Многоквартирный жилой дом, объекты обслуживания жилой застройки во встроенных, пристроенных и встроенно-пристроенных помещениях многоквартирного дома (корпус 1)	2023 – 2032
116.	2.7.3/2	Подземный гараж (корпус 2) 90 – 125 машино-мест	2023 – 2032
117.	2.9.3/1	Многоквартирный жилой дом, объекты обслуживания жилой застройки во встроенных, пристроенных и встроенно-пристроенных помещениях многоквартирного дома (корпус 1)	2023 – 2032
118.	2.9.3/2	Подземный гараж (корпус 2)	2023 – 2032

1	2	3	4
		50 – 100 машино-мест	
119.	2.9.4/1	Многоквартирный жилой дом, объекты обслуживания жилой застройки во встроенных, пристроенных и встроенно-пристроенных помещениях многоквартирного дома (корпус 1)	2023 – 2032
120.	2.9.4/2	Подземный гараж (корпус 2) 80 – 150 машино-мест	2023 – 2032
121.	2.10.2/1	Многоквартирный жилой дом, объекты обслуживания жилой застройки во встроенных, пристроенных и встроенно-пристроенных помещениях многоквартирного дома (корпус 1)	2023 – 2032
122.	2.10.2/2	Подземный гараж (корпус 2) 40 – 100 машино-мест	2023 – 2032
123.	2.10.1/1	Многоквартирный жилой дом, объекты обслуживания жилой застройки во встроенных, пристроенных и встроенно-пристроенных помещениях многоквартирного дома (корпус 1)	2023 – 2032
124.	2.10.1/2	Подземный гараж (корпус 2) 80 – 150 машино-мест	2023 – 2032
125.	2.11.3/1	Многоквартирный жилой дом, объекты обслуживания жилой застройки во встроенных, пристроенных и встроенно-пристроенных помещениях многоквартирного дома (корпус 1)	2023 – 2032
126.	2.11.3/2	Подземный гараж (корпус 2) 50 – 100 машино-мест	2023 – 2032
127.	2.11.2/1	Многоквартирный жилой дом, объекты обслуживания жилой застройки во встроенных, пристроенных и встроенно-пристроенных помещениях многоквартирного дома (корпус 1)	2023 – 2032
128.	2.11.2/2	Подземный гараж (корпус 2) 80 – 150 машино-мест	2023 – 2032
129.	2.12.2/1	Многоквартирный жилой дом, объекты обслуживания жилой застройки во встроенных, пристроенных и встроенно-пристроенных помещениях многоквартирного дома (корпус 1)	2023 – 2032
130.	2.12.2/2	Подземный гараж (корпус 2) 50 – 100 машино-мест	2023 – 2032
131.	2.15.1/1	Многоквартирный жилой дом, объекты	2023 – 2032

1	2	3	4
		обслуживания жилой застройки во встроенных, пристроенных и встроенно-пристроенных помещениях многоквартирного дома (корпус 1)	
132.	2.15.1/2	Подземный гараж (корпус 2) 80 – 150 машино-мест	2023 – 2032
133.	2.16.1/1	Многоквартирный жилой дом, объекты обслуживания жилой застройки во встроенных, пристроенных и встроенно-пристроенных помещениях многоквартирного дома (корпус 1)	2023 – 2032
134.	2.16.1/2	Подземный гараж (корпус 2) 100 – 150 машино-мест	2023 – 2032
135.	2.14.1/1	Многоквартирный жилой дом, объекты обслуживания жилой застройки во встроенных, пристроенных и встроенно-пристроенных помещениях многоквартирного дома (корпус 1)	2023 – 2032
136.	2.14.1/2	Подземный гараж (корпус 2) 80 – 150 машино-мест	2023 – 2032
137.	2.14.2/1	Многоквартирный жилой дом, объекты обслуживания жилой застройки во встроенных, пристроенных и встроенно-пристроенных помещениях многоквартирного дома (корпус 1)	2023 – 2032
138.	2.14.2/2	Подземный гараж (корпус 2) 100 – 150 машино-мест	2023 – 2032
139.	2.12.1/1	Многоквартирный жилой дом, объекты обслуживания жилой застройки во встроенных, пристроенных и встроенно-пристроенных помещениях многоквартирного дома (корпус 1)	2023 – 2032
140.	2.12.1/2	Подземный гараж (корпус 2) 80 – 150 машино-мест	2023 – 2032
141.	3.1.1/1	Многоквартирный жилой дом, объекты обслуживания жилой застройки во встроенных, пристроенных и встроенно-пристроенных помещениях многоквартирного дома (корпус 1)	2023 – 2032
142.	3.1.1/2	Многоквартирный жилой дом, объекты обслуживания жилой застройки во встроенных, пристроенных и встроенно-пристроенных помещениях многоквартирного дома (корпус 2)	2023 – 2032

1	2	3	4
143.	3.1.1/3	Подземный гараж (корпус 3) 150 – 250 машино-мест	2023 – 2032
144.	3.2.1/1	Многоквартирный жилой дом, объекты обслуживания жилой застройки во встроенных, пристроенных и встроенно-пристроенных помещениях многоквартирного дома (корпус 1)	2023 – 2032
145.	3.2.1/2	Подземный гараж (корпус 2) 80 – 150 машино-мест	2023 – 2032
146.	3.3.1/1	Многоквартирный жилой дом, объекты обслуживания жилой застройки во встроенных, пристроенных и встроенно-пристроенных помещениях многоквартирного дома (корпус 1)	2023 – 2032
147.	3.3.1/2	Многоквартирный жилой дом, объекты обслуживания жилой застройки во встроенных, пристроенных и встроенно-пристроенных помещениях многоквартирного дома (корпус 2)	2023 – 2032
148.	3.3.1/3	Подземный гараж (корпус 3) 150 – 250 машино-мест	2023 – 2032
149.	3.4.1/1	Многоквартирный жилой дом, объекты обслуживания жилой застройки во встроенных, пристроенных и встроенно-пристроенных помещениях многоквартирного дома (корпус 1)	2023 – 2032
150.	3.4.1/2	Многоквартирный жилой дом, объекты обслуживания жилой застройки во встроенных, пристроенных и встроенно-пристроенных помещениях многоквартирного дома (корпус 2)	2023 – 2032
151.	3.4.1/3	Многоквартирный жилой дом, объекты обслуживания жилой застройки во встроенных, пристроенных и встроенно-пристроенных помещениях многоквартирного дома (корпус 3)	2023 – 2032
152.	3.4.1/4	Многоквартирный жилой дом, объекты обслуживания жилой застройки во встроенных, пристроенных и встроенно-пристроенных помещениях многоквартирного дома (корпус 4)	2023 – 2032
153.	3.4.1/5	Подземный гараж (корпус 5) 200 – 380 машино-мест	2023 – 2032
154.	3.5.1/1	Многоквартирный жилой дом, объекты обслуживания жилой застройки во	2023 – 2032

1	2	3	4
		встроенных, пристроенных и встроенно-пристроенных помещениях многоквартирного дома (корпус 1)	
155.	3.5.1/2	Многоквартирный жилой дом, объекты обслуживания жилой застройки во встроенных, пристроенных и встроенно-пристроенных помещениях многоквартирного дома (корпус 2)	2023 – 2032
156.	3.5.1/3	Подземный гараж (корпус 3) 150 – 250 машино-мест	2023 – 2032
157.	3.6.1/1	Многоквартирный жилой дом, объекты обслуживания жилой застройки во встроенных, пристроенных и встроенно-пристроенных помещениях многоквартирного дома (корпус 1)	2023 – 2032
158.	3.6.1/2	Многоквартирный жилой дом, объекты обслуживания жилой застройки во встроенных, пристроенных и встроенно-пристроенных помещениях многоквартирного дома (корпус 2)	2023 – 2032
159.	3.6.1/3	Подземный гараж (корпус 3) 150 – 250 машино-мест	2023 – 2032
160.	3.8.1/1	Многоквартирный жилой дом, объекты обслуживания жилой застройки во встроенных, пристроенных и встроенно-пристроенных помещениях многоквартирного дома (корпус 1)	2023 – 2032
161.	3.8.1/2	Многоквартирный жилой дом, объекты обслуживания жилой застройки во встроенных, пристроенных и встроенно-пристроенных помещениях многоквартирного дома (корпус 2)	2023 – 2032
162.	3.8.1/3	Многоквартирный жилой дом, объекты обслуживания жилой застройки во встроенных, пристроенных и встроенно-пристроенных помещениях многоквартирного дома (корпус 3)	2023 – 2032
163.	3.8.1/4	Многоквартирный жилой дом, объекты обслуживания жилой застройки во встроенных, пристроенных и встроенно-пристроенных помещениях многоквартирного дома (корпус 4)	2023 – 2032
164.	3.8.1/5	Подземный гараж (корпус 5) 150 – 250 машино-мест	2023 – 2032
165.	3.9.2/1	Многоквартирный жилой дом, объекты	2023 – 2032

1	2	3	4
		обслуживания жилой застройки во встроенных, пристроенных и встроенно-пристроенных помещениях многоквартирного дома (корпус 1)	
166.	3.9.2/2	Подземный гараж (корпус 2) 50 – 150 машино-мест	2023 – 2032
167.	3.9.3/1	Многоквартирный жилой дом, объекты обслуживания жилой застройки во встроенных, пристроенных и встроенно-пристроенных помещениях многоквартирного дома (корпус 1)	2023 – 2032
168.	3.9.3/2	Подземный гараж (корпус 2) 50 – 150 машино-мест	2023 – 2032
169.	4.1.1/1	Многоквартирный жилой дом, объекты обслуживания жилой застройки во встроенных, пристроенных и встроенно-пристроенных помещениях многоквартирного дома (корпус 1)	2023 – 2032
170.	4.1.1/2	Многоквартирный жилой дом, объекты обслуживания жилой застройки во встроенных, пристроенных и встроенно-пристроенных помещениях многоквартирного дома (корпус 2)	2023 – 2032
171.	4.1.1/3	Многоквартирный жилой дом, объекты обслуживания жилой застройки во встроенных, пристроенных и встроенно-пристроенных помещениях многоквартирного дома (корпус 3)	2023 – 2032
172.	4.1.1/4	Подземный гараж (корпус 4) 140 – 200 машино-мест	2023 – 2032
173.	4.1.1/5	Подземный гараж (корпус 5) 140 – 200 машино-мест	2023 – 2032
174.	4.2.1/1	Многоквартирный жилой дом, объекты обслуживания жилой застройки во встроенных, пристроенных и встроенно-пристроенных помещениях многоквартирного дома (корпус 1)	2023 – 2032
175.	4.2.1/2	Многоквартирный жилой дом, объекты обслуживания жилой застройки во встроенных, пристроенных и встроенно-пристроенных помещениях многоквартирного дома (корпус 2)	2023 – 2032
176.	4.2.1/3	Многоквартирный жилой дом, объекты обслуживания жилой застройки во	2023 – 2032

1	2	3	4
		встроенных, пристроенных и встроенно-пристроенных помещениях многоквартирного дома (корпус 3)	
177.	4.2.1/4	Подземный гараж (корпус 4) 140 – 200 машино-мест	2023 – 2032
178.	4.2.1/5	Подземный гараж (корпус 5) 140 – 200 машино-мест	2023 – 2032
179.	4.3.1/1	Многоквартирный жилой дом, объекты обслуживания жилой застройки во встроенных, пристроенных и встроенно-пристроенных помещениях многоквартирного дома (корпус 1)	2023 – 2032
180.	4.3.1/2	Многоквартирный жилой дом, объекты обслуживания жилой застройки во встроенных, пристроенных и встроенно-пристроенных помещениях многоквартирного дома (корпус 2)	2023 – 2032
181.	4.3.1/3	Многоквартирный жилой дом, объекты обслуживания жилой застройки во встроенных, пристроенных и встроенно-пристроенных помещениях многоквартирного дома (корпус 3)	2023 – 2032
182.	4.3.1/4	Подземный гараж (корпус 4) 140 – 200 машино-мест	2023 – 2032
183.	4.3.1/5	Подземный гараж (корпус 5) 140 – 200 машино-мест	2023 – 2032
184.	4.4.1/1	Многоквартирный жилой дом, объекты обслуживания жилой застройки во встроенных, пристроенных и встроенно-пристроенных помещениях многоквартирного дома (корпус 1)	2023 – 2032
185.	4.4.1/2	Подземный гараж (корпус 2) 50 – 150 машино-мест	2023 – 2032
Объекты социальной инфраструктуры			
186.	2.8.1	Общеобразовательная организация (школа) № 3 1 800 мест (3.5.1)	2023 – 2032
187.	2.3.1	Дошкольная образовательная организация (детский сад) № 6 300 мест (3.5.1)	2023 – 2032
188.	2.9.1	Дошкольная образовательная организация (детский сад) № 7 200 мест (3.5.1)	2023 – 2032
189.	2.11.1	Дошкольная образовательная организация	2023 – 2032

1	2	3	4
		(детский сад) № 8 300 мест (3.5.1)	
190.	2.6.1	Спортивный комплекс по олимпийским, паралимпийским и сурдлимпийским видам спорта (5.1.2)	2023 – 2032
191.	2.9.2	Фитнес – клуб (5.1.2)	2023 – 2032
192.	2.6.2	Медицинский реабилитационный центр (3.4.1, 3.4.2)	2023 – 2032
193.	3.9.1	Общеобразовательная организация (школа) № 5 900 мест (3.5.1)	2023 – 2032
194.	3.7.1	Дошкольная образовательная организация (детский сад) № 10 400 мест (3.5.1)	2023 – 2032
195.	5.8.2	Поликлиника взрослая на 350 посещений в смену, стоматологическая поликлиника на 150 посещений в смену (3.4.1)	2023 – 2032
196.	5.8.5	Детский реабилитационный центр (3.2.2)	2023 – 2032
197.	4.4.2	Общеобразовательная организация (школа) № 6 550 мест (3.5.1)	2023 – 2032
198.	4.4.3	Дошкольная образовательная организация (детский сад) № 11 250 мест (3.5.1)	2023 – 2032
199.	4.4.4	Бассейн, спортзалы, спортплощадки (5.1.2)	2023 – 2032
Иные объекты			
200.	5.3.4	Парк (3.6.2)	2023 – 2032
201.	5.3.1	Концертный зал на 2000 мест (филармония) (3.6.1)	2023 – 2032
202.	5.3.2	Центр культурного развития, включающий дом культуры, библиотеку (3.6.1)	2023 – 2032
203.	5.3.3	Ростовская областная детская библиотека имени В.М. Величкиной (3.6.1)	2023 – 2032
204.	5.5.2	Комплекс административных зданий «Правительственный квартал» (3.8.1)	2023 – 2032
205.	5.4.1	Торговый комплекс, спортивные залы, кинотеатр, автостоянка (4.2, 3.6.1, 2.7.1, 5.1.2)	2023 – 2032
206.	5.5.1	Административные здания (4.1, 4.5, 4.10, 5.1.2)	2023 – 2032
207.	5.5.5	Концертный зал (3.6.1), административные здания (3.8.1)	2023 – 2032
208.	5.5.3	Гостиница (4.7)	2023 – 2032
209.	5.7.2	Территориальный отдел государственного	2023 – 2032

1	2	3	4
		казенного учреждения Ростовской области «Центр занятости населения города Ростова-на-Дону», Управление государственной службы занятости населения Ростовской области (3.8.1)	
210.	5.7.3	Районный суд (3.8.1)	2023 – 2032
211.	5.7.4	Гостиница (4.7)	2023 – 2032
212.	5.7.1	Тренировочный спортивный комплекс со специализированными залами для художественной и спортивной гимнастики, акробатики (5.1.1, 5.1.2)	2023 – 2032
213.	5.8.1	Храм – памятник в честь Воздвижения Креста Господня (3.7.1)	2023 – 2032
214.	5.8.4	Ростовский государственный театр кукол имени В.С. Былкова (3.6.1)	2023 – 2032
215.	5.8.3	Ростовская областная специальная библиотека для слепых (3.6.1)	2023 – 2032
216.	5.10.2	Часовня (храм) святой блаженной Ксении Петербургской (3.7.1)	2023 – 2032
217.	5.10.1	Областной консультационно-диагностический центр (3.4.1)	2023 – 2032
218.	6.9.1	Пожарное депо (8.3)	2023 – 2032
219.	6.9.2	Административные, торговые здания (4.1, 4.2, 4.7)	2023 – 2032
220.	6.11.2	Государственное казенное учреждение Ростовской области «Государственный архив Ростовской области» (3.8.1)	2023 – 2032
221.	6.11.3	Подстанция скорой медицинской помощи на 6 бригад (3.4.2)	2023 – 2032
222.	6.11.1	Административное здание фонда «Защитники Отечества» (3.2.2)	2023 – 2032
Объекты транспортной инфраструктуры			
223.	2.6.5/1	Многоуровневая автостоянка на 300 мест (2.7.1) с объекты обслуживания жилой застройки во встроенных, пристроенных и встроенно-пристроенных помещениях (4.1, 4.4, 4,6)	2023 – 2032
224.	2.6.5/2	Многоуровневая автостоянка на 300 мест (2.7.1) с объекты обслуживания жилой застройки во встроенных, пристроенных и встроенно-пристроенных помещениях (4.1, 4.4, 4,6)	2023 – 2032
225.	2.13.1/1	Многоуровневая автостоянка на 300 мест (2.7.1) с объекты обслуживания жилой застройки во встроенных, пристроенных и	2023 – 2032

1	2	3	4
		встроенно-пристроенных помещениях (4.1, 4.4, 4,6)	
226.	2.13.1/2	Многоуровневая автостоянка на 300 мест (2.7.1) с объекты обслуживания жилой застройки во встроенных, пристроенных и встроенно-пристроенных помещениях (4.1, 4.4, 4,6)	2023 – 2032
227.	3.2.2/1	Многоуровневая автостоянка на 300 мест (2.7.1)	2023 – 2032
228.	3.2.2/2	Многоуровневая автостоянка на 300 мест (2.7.1)	2023 – 2032
229.	6.3.1	Многоуровневая автостоянка на 600 мест (2.7.1)	2023 – 2032
230.	6.3.2	Многоуровневая автостоянка на 600 мест (2.7.1)	2023 – 2032
231.	6.3.3	Многоуровневая автостоянка на 600 мест (2.7.1)	2023 – 2032
232.	6.12.1	Многоуровневая автостоянка на 200 мест (2.7.1)	2023 – 2032
233.	6.12.2	Многоуровневая автостоянка на 600 мест (2.7.1)	2023 – 2032
234.	6.8.2/1	Многоуровневая автостоянка на 300 мест (2.7.1)	2023 – 2032
235.	6.8.2/2	Многоуровневая автостоянка на 300 мест (2.7.1)	2023 – 2032
236.	6.8.2/3	Многоуровневая автостоянка на 300 мест (2.7.1)	2023 – 2032
237.	6.8.2/4	Многоуровневая автостоянка на 300 мест (2.7.1)	2023 – 2032
238.	6.8.2/5	Многоуровневая автостоянка на 200 мест (2.7.1)	2023 – 2032
239.	6.7.1	Транспортно-пересадочный узел №2	2023 – 2032
Объекты коммунальной инфраструктуры			
240.	5.5.4	Распределительный пункт для приема и распределения электрической энергии (3.1.1)	2023 – 2032
241.	2.8.2	Распределительный пункт для приема и распределения электрической энергии (3.1.1)	2023 – 2032
242.	2.1.3	Трансформаторная подстанция (3.1.1)	2023 – 2032
243.	2.1.4	Трансформаторная подстанция (3.1.1)	2023 – 2032
244.	2.6.6	Трансформаторная подстанция (3.1.1)	2023 – 2032
245.	2.4.2	Трансформаторная подстанция (3.1.1)	2023 – 2032
246.	2.5.2	Трансформаторная подстанция (3.1.1)	2023 – 2032

1	2	3	4
247.	2.6.7	Трансформаторная подстанция (3.1.1)	2023 – 2032
248.	2.7.4	Трансформаторная подстанция (3.1.1)	2023 – 2032
249.	2.9.5	Трансформаторная подстанция (3.1.1)	2023 – 2032
250.	2.10.4	Трансформаторная подстанция (3.1.1)	2023 – 2032
251.	2.10.3	Трансформаторная подстанция (3.1.1)	2023 – 2032
252.	2.12.4	Трансформаторная подстанция (3.1.1)	2023 – 2032
253.	2.12.3	Трансформаторная подстанция (3.1.1)	2023 – 2032
254.	2.14.4	Трансформаторная подстанция (3.1.1)	2023 – 2032
255.	2.11.4	Трансформаторная подстанция (3.1.1)	2023 – 2032
256.	2.11.5	Трансформаторная подстанция (3.1.1)	2023 – 2032
257.	2.15.2	Трансформаторная подстанция (3.1.1)	2023 – 2032
258.	2.16.2	Трансформаторная подстанция (3.1.1)	2023 – 2032
259.	2.14.3	Трансформаторная подстанция (3.1.1)	2023 – 2032
260.	6.3.6	Котельная (3.1.1)	2023 – 2032
261.	6.3.4	Канализационная насосная станция (3.1.1)	2023 – 2032
262.	6.3.5	Аккумулирующая емкость дождевой канализации (3.1.1)	2023 – 2032
263.	6.8.1	Электрическая подстанция (3.1.1)	2023 – 2032
264.	6.8.3	Газораспределительный пункт (3.1.1)	2023 – 2032
265.	6.12.1	Канализационная насосная станция (3.1.1)	2023 – 2032
266.	6.5.1	Очистные сооружения дождевой канализации (3.1.1)	2023 – 2032
267.	6.5.2	Канализационная насосная станция (3.1.1)	
268.	6.5.3	Жилищно-эксплуатационные организации (3.1.2)	
269.	3.6.2	Распределительный пункт для приема и распределения электрической энергии (3.1.1)	
270.	3.1.3	Трансформаторная подстанция (3.1.1)	2023 – 2032
271.	3.1.4	Трансформаторная подстанция (3.1.1)	2023 – 2032
272.	3.6.6	Трансформаторная подстанция (3.1.1)	2023 – 2032
273.	3.4.2	Трансформаторная подстанция (3.1.1)	2023 – 2032
274.	3.5.2	Трансформаторная подстанция (3.1.1)	2023 – 2032
275.	3.6.7	Трансформаторная подстанция (3.1.1)	2023 – 2032
276.	3.7.4	Трансформаторная подстанция (3.1.1)	2023 – 2032
277.	3.9.5	Трансформаторная подстанция (3.1.1)	2023 – 2032
278.	3.10.4	Трансформаторная подстанция (3.1.1)	2023 – 2032
279.	4.2.1/6	Распределительный пункт для приема и распределения электрической энергии (3.1.1)	2023 – 2032
280.	4.1.1/6	Трансформаторная подстанция (3.1.1)	2023 – 2032
281.	4.2.1/7	Трансформаторная подстанция (3.1.1)	2023 – 2032
282.	4.3.1/6	Трансформаторная подстанция (3.1.1)	2023 – 2032
283.	4.4.1/3	Трансформаторная подстанция (3.1.1)	2023 – 2032

1	2	3	4
284.	4.4.5	Канализационная насосная станция (3.1.1)	2023 – 2032
III этап*			
Объекты капитального строительства жилого назначения			
285.	5.11.2/1*	Многоквартирный жилой дом, объекты обслуживания жилой застройки во встроенных, пристроенных и встроенно-пристроенных помещениях многоквартирного дома (корпус 1)	2023 – 2040
286.	5.11.2/2*	Подземный гараж (корпус 2) 50 – 150 машино-мест	2023 – 2040
287.	5.11.1/1*	Многоквартирный жилой дом, объекты обслуживания жилой застройки во встроенных, пристроенных и встроенно-пристроенных помещениях многоквартирного дома (корпус 1)	2023 – 2040
288.	5.11.1/2*	Многоквартирный жилой дом, объекты обслуживания жилой застройки во встроенных, пристроенных и встроенно-пристроенных помещениях многоквартирного дома (корпус 2)	2023 – 2040
289.	5.11.1/3*	Подземный гараж (корпус 3) 100 – 200 машино-мест	2023 – 2040
290.	5.12.1/1*	Многоквартирный жилой дом, объекты обслуживания жилой застройки во встроенных, пристроенных и встроенно-пристроенных помещениях многоквартирного дома (корпус 1)	2023 – 2040
291.	5.12.1/2*	Многоквартирный жилой дом, объекты обслуживания жилой застройки во встроенных, пристроенных и встроенно-пристроенных помещениях многоквартирного дома (корпус 2)	2023 – 2040
292.	5.12.1/3*	Подземный гараж (корпус 3) 50 – 150 машино-мест	2023 – 2040
293.	5.12.1/4*	Подземный гараж (корпус 4) 50 – 150 машино-мест	2023 – 2040
294.	5.13.1/1*	Многоквартирный жилой дом, объекты обслуживания жилой застройки во встроенных, пристроенных и встроенно-пристроенных помещениях многоквартирного дома (корпус 1)	2023 – 2040
295.	5.13.1/2*	Многоквартирный жилой дом, объекты обслуживания жилой застройки во встроенных, пристроенных и встроенно-пристроенных помещениях	2023 – 2040

1	2	3	4
		многоквартирного дома (корпус 2)	
296.	5.13.1/3*	Подземный гараж (корпус 3) 100 – 200 машино-мест	2023 – 2040
297.	5.14.1/1*	Многоквартирный жилой дом, объекты обслуживания жилой застройки во встроенных, пристроенных и встроенно-пристроенных помещениях многоквартирного дома (корпус 1)	2023 – 2040
298.	5.14.1/2*	Многоквартирный жилой дом, объекты обслуживания жилой застройки во встроенных, пристроенных и встроенно-пристроенных помещениях многоквартирного дома (корпус 2)	2023 – 2040
299.	5.14.1/3*	Подземный гараж (корпус 3) 100 – 200 машино-мест	2023 – 2040
300.	5.15.1/1*	Многоквартирный жилой дом, объекты обслуживания жилой застройки во встроенных, пристроенных и встроенно-пристроенных помещениях многоквартирного дома (корпус 1)	2023 – 2040
301.	5.15.1/2*	Подземный гараж (корпус 2) 50 – 150 машино-мест	2023 – 2040
302.	5.16.1/1*	Многоквартирный жилой дом, объекты обслуживания жилой застройки во встроенных, пристроенных и встроенно-пристроенных помещениях многоквартирного дома (корпус 1)	2023 – 2040
303.	5.16.1/2*	Многоквартирный жилой дом, объекты обслуживания жилой застройки во встроенных, пристроенных и встроенно-пристроенных помещениях многоквартирного дома (корпус 2)	2023 – 2040
304.	5.16.1/3*	Подземный гараж (корпус 3) 100 – 200 машино-мест	2023 – 2040
305.	5.17.2/1*	Многоквартирный жилой дом, объекты обслуживания жилой застройки во встроенных, пристроенных и встроенно-пристроенных помещениях многоквартирного дома (корпус 1)	2023 – 2040
306.	5.17.2/2*	Подземный гараж (корпус 2) 50 – 150 машино-мест	2023 – 2040
307.	5.17.3/1*	Многоквартирный жилой дом, объекты обслуживания жилой застройки во встроенных, пристроенных и встроенно-пристроенных помещениях	2023 – 2040

1	2	3	4
		многоквартирного дома (корпус 1)	
308.	5.17.3/2*	Подземный гараж (корпус 2) 50 – 150 машино-мест	2023 – 2040
309.	5.17.4/1*	Многоквартирный жилой дом, объекты обслуживания жилой застройки во встроенных, пристроенных и встроенно-пристроенных помещениях многоквартирного дома (корпус 1)	2023 – 2040
310.	5.17.4/2*	Подземный гараж (корпус 2) 50 – 150 машино-мест	2023 – 2040
Объекты социальной инфраструктуры			
311.	5.9.1*	Дошкольная образовательная организация (детский сад) № 9 350 мест (3.5.1)	2023 – 2040
312.	5.17.1*	Общеобразовательная организация (школа) № 4 1300 мест (3.5.1)	2023 – 2040
313.	5.6.1.3*	Спортивно-зрелищный комплекс с ледовым катком, универсальными залами и футбольным полем (5.1.1)	2023 – 2040
314.	5.6.1.4*	Детская школа искусств (3.5.1)	2023 – 2040
Иные объекты			
315.	5.6.2.1*	Административные и общественные здания (3.8.1, 4.1, 4.7)	2023 – 2040
316.	5.6.2.2*	Административные и общественные здания (3.8.1, 4.1, 4.7)	
317.	5.6.2.3*	Административные и общественные здания (3.8.1, 4.1, 4.7)	
318.	5.6.1.1*	Районное отделение полиции (8.3)	
319.	5.6.1.2*	Молодежный многофункциональный центр Ростовской области (3.6.1)	
320.	6.10.1*	Административные, торговые и общественные здания (4.1, 4.2, 4.7)	2023 – 2040
321.	6.10.2*	Административные, торговые и общественные здания (4.1, 4.2, 4.7)	2023 – 2040
Объекты транспортной инфраструктуры			
322.	5.15.2/1*	Многоуровневая автостоянка на 300 мест (2.7.1)	2023 – 2040
323.	5.15.2/2*	Многоуровневая автостоянка на 300 мест (2.7.1)	2023 – 2040
Объекты коммунальной инфраструктуры			
324.	5.11.4*	Трансформаторная подстанция (3.1.1)	2023 – 2040
325.	5.11.3*	Трансформаторная подстанция (3.1.1)	2023 – 2040
326.	5.12.2*	Трансформаторная подстанция (3.1.1)	2023 – 2040

1	2	3	4
327.	5.13.2*	Трансформаторная подстанция (3.1.1)	2023 – 2040
328.	5.14.2*	Трансформаторная подстанция (3.1.1)	2023 – 2040
329.	5.15.3*	Трансформаторная подстанция (3.1.1)	2023 – 2040
330.	5.16.2*	Трансформаторная подстанция (3.1.1)	2023 – 2040
331.	5.17.5*	Трансформаторная подстанция (3.1.1)	2023 – 2040
332.	5.17.6*	Трансформаторная подстанция (3.1.1)	2023 – 2040
333.	5.17.7*	Трансформаторная подстанция (3.1.1)	2023 – 2040
334.			
	5.17.8*	Трансформаторная подстанция (3.1.1)	2023 – 2040
335.	6.4.1 6.4.2 6.4.3 6.4.4	Котельная (3.1.1) Электрическая подстанция (3.1.1) Аккумулирующая емкость дождевой канализации (3.1.1) Канализационная насосная станция (3.1.1) Очистные сооружения дождевой канализации (3.1.1)	2023 – 2040
336.	6.6.1	Объекты коммунального назначения (3.1.1)	2023 – 2040

* Объекты капитального строительства, предусмотренные в III этапе комплексного развития территории, определенном в приложении № 4, реализуются после прекращения существования или изменения установленных постановлением Главного государственного санитарного врача Российской Федерации от 01.08.2016 № 106, решением Федеральной службы по надзору в сфере защиты прав потребителей и благополучия человека по Ростовской области от 22.11.2019 № 231-РС33 санитарно-защитных зон, препятствующих использованию земельных участков, расположенных в границах таких зон.

Примечание.

Используемые сокращения:

ЕГРН – единый государственный реестр недвижимости;

ЗУ – земельный участок;

КЛ – кабельная линия;

кВ – киловольт;

КН – кадастровый номер;

МКР – микрорайон;


ОАО «РЗГА № 412» – открытое акционерное общество «Ростовский завод гражданской авиации № 412»;

ПС – подстанция;

ТОП – территория общего пользования;

ТПУ – Транспортно-пересадочный узел.

Начальник управления

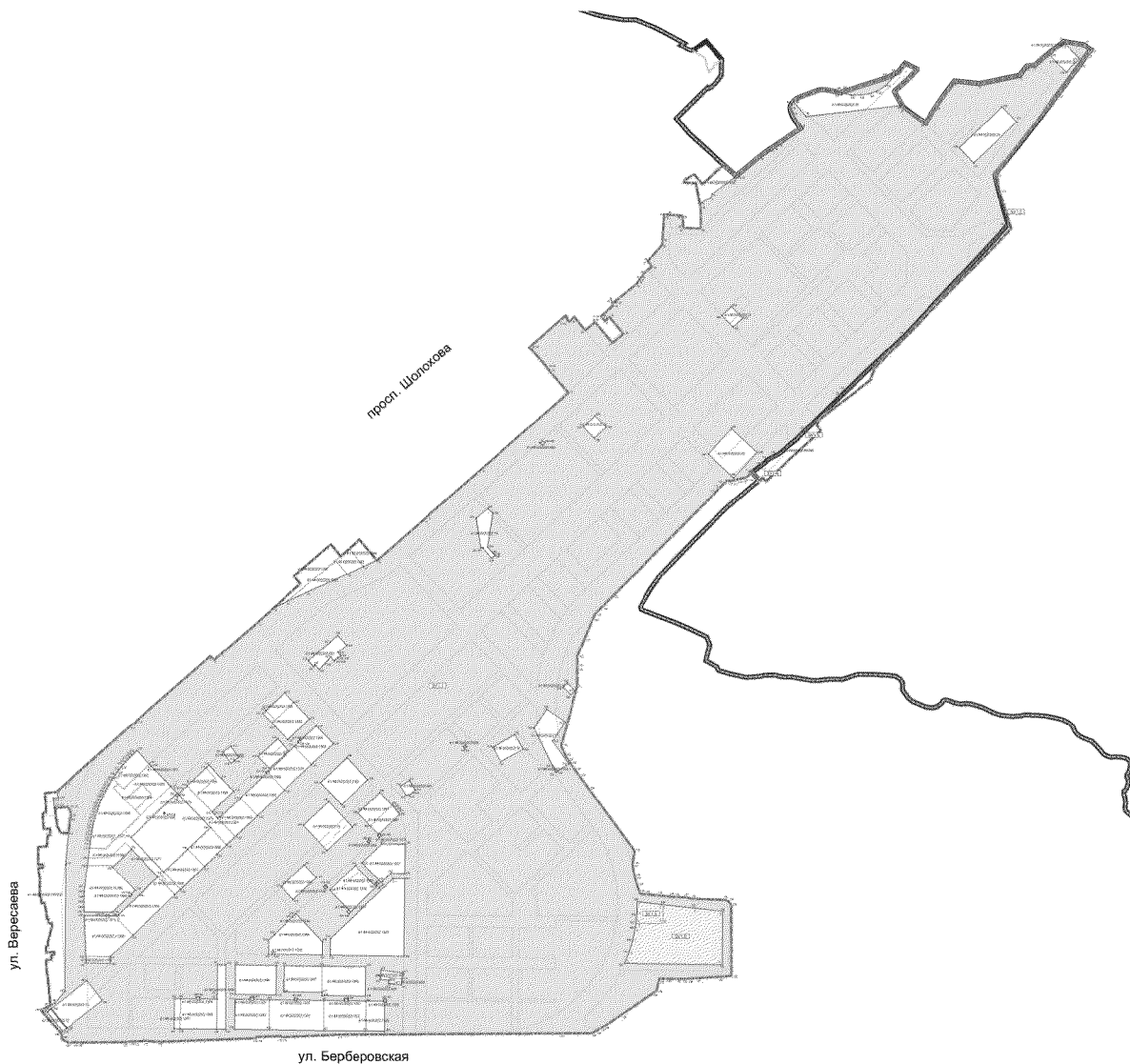


документационного обеспечения
Правительства Ростовской области









В.В. Лозин

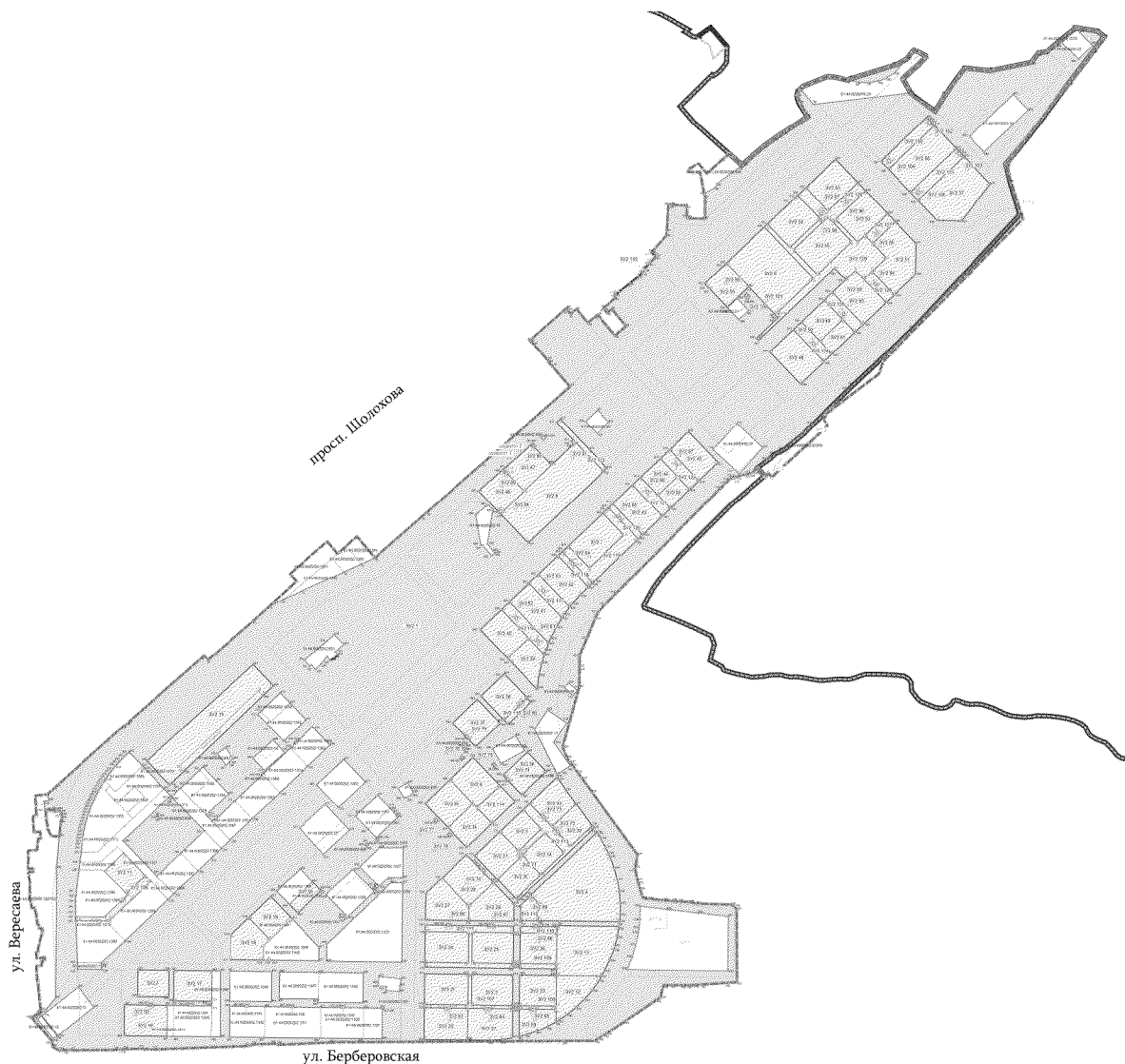
ЧЕРТЕЖ МЕЖЕВАНИЯ ТЕРРИТОРИИ,
расположенной в границах муниципальных образований
«Город Ростов-на-Дону» и «Аксайское городское поселение», подлежащей
комплексному развитию в соответствии с решением о комплексном развитии территории

1-й этап

















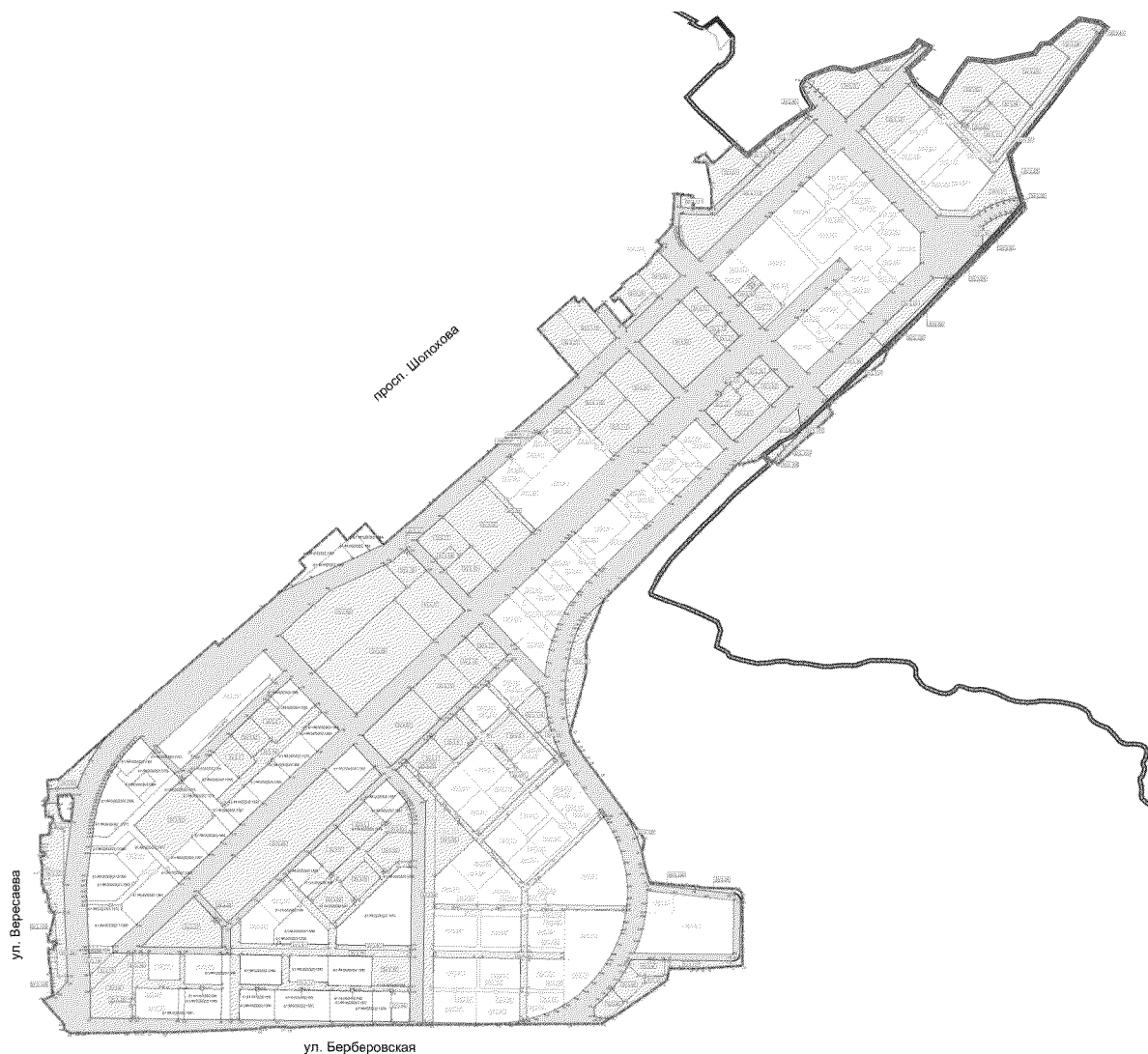
Условные обозначения:

- | | |
|---|---|
|  | – граница муниципального образования «Город Ростов-на-Дону»; |
|  | – граница муниципального образования «Аксайское городское поселение»; |
|  | – граница территории, подлежащей комплексному развитию, утвержденная постановлением Правительства Ростовской области от 27.06.2022 № 555 (в редакции постановления Правительства Ростовской области от 23.10.2023 № 740); |
|  | – граница проекта межевания территории; |
|  | – красные линии, утвержденные в составе проекта планировки территории; |
|  | – границы планируемых элементов планировочной структуры; |
|  | – границы образуемых земельных участков; |
|  | – границы существующих земельных участков по данным единого государственного реестра недвижимости (в границах проекта межевания); |
| ЗУ1.1 | – условные номера образуемых земельных участков; |
| 88 | – характерные точки границ образуемых земельных участков; |
| 193 | – характерные точки границы проекта межевания территории. |


















Условные обозначения:

-  – граница муниципального образования «Город Ростов-на-Дону»;
-  – граница муниципального образования «Аксайское городское поселение»;
-  – граница территории, подлежащей комплексному развитию, утвержденная постановлением Правительства Ростовской области от 27.06.2022 № 555 (в редакции постановления Правительства Ростовской области от 23.10.2023 № 740);
-  – граница проекта межевания территории;
-  – красные линии, утвержденные в составе проекта планировки территории;
-  – границы планируемых элементов планировочной структуры;
-  – границы образуемых земельных участков;
-  – границы существующих земельных участков по данным единого государственного реестра недвижимости (в границах проекта межевания);
- ЗУ4.1 – условные номера образуемых земельных участков;
-  – характерные точки границ образуемых земельных участков;
-  – линии отступа от красных линий в целях определения мест допустимого размещения зданий, строений, сооружений;
-  – характерные точки линий отступа от красных линий в целях определения мест допустимого размещения зданий, строений, сооружений;
-  – граница устанавливаемого публичного сервитута;
-  – условный номер устанавливаемого публичного сервитута;
-  – характерная точка границы устанавливаемого публичного сервитута.



Условные обозначения:

-  – граница муниципального образования «Город Ростов-на-Дону»;
-  – граница муниципального образования «Аксайское городское поселение»;
-  – граница территории, подлежащей комплексному развитию, утвержденная постановлением Правительства Ростовской области от 27.06.2022 № 555 (в редакции постановления Правительства Ростовской области от 23.10.2023 № 740);
-  – граница проекта межевания территории;
-  – красные линии, утвержденные в составе проекта планировки территории;
-  – границы планируемых элементов планировочной структуры;
-  – границы образуемых земельных участков;
-  – границы существующих земельных участков по данным единого государственного реестра недвижимости (в границах проекта межевания);
-  ЗУ4.1 – условные номера образуемых земельных участков;
-  88 – характерные точки границ образуемых земельных участков;
-  – линии отступа от красных линий в целях определения мест допустимого размещения зданий, строений, сооружений;
-  1 – характерные точки линий отступа от красных линий в целях определения мест допустимого размещения зданий, строений, сооружений;
-  – граница устанавливаемого публичного сервитута;
-  сервитут 1 – условный номер устанавливаемого публичного сервитута;
-  1 – характерная точка границы устанавливаемого публичного сервитута.

Приложение № 6
к постановлению
Правительства
Ростовской области
от 29.05.2024 № 331

ТЕКСТОВАЯ ЧАСТЬ
изменений, вносимых в проект
межевания территории, расположенной
в границах муниципальных образований «Город Ростов-на-Дону»
и «Аксайское городское поселение», подлежащей комплексному развитию
в соответствии с решением о комплексном развитии территории

1. Каталог координат характерных точек границы территории проекта
межевания приведен в таблице № 1.

Таблица №1

№ точки	X	Y
1	2	3
1	426480,33	2212162,33
2	426538,32	2212234,31
3	426550,45	2212244,86
4	426553,79	2212246,80
5	426579,24	2212265,85
6	426596,57	2212286,53
7	426601,34	2212282,39
8	426601,62	2212282,60
9	426612,54	2212273,29
10	426613,37	2212274,03
11	426662,62	2212318,06
12	426678,09	2212319,06
13	426756,81	2212324,13
14	426756,57	2212333,56
15	426755,21	2212333,63
16	426752,95	2212377,51
17	426749,94	2212380,48
18	426718,65	2212382,30
19	426714,34	2212383,78
20	426713,05	2212435,62
21	426776,71	2212435,99
22	426790,00	2212433,46
23	426851,13	2212421,63
24	426854,95	2212421,94
25	426853,96	2212418,41

1	2	3
26	426855,66	2212383,66
27	426867,17	2212389,46
28	426865,18	2212391,18
29	426875,72	2212405,71
30	426880,69	2212416,73
31	426850,90	2212440,79
32	426885,80	2212480,97
33	426897,87	2212494,85
34	426910,00	2212508,82
35	426876,28	2212547,05
36	426876,38	2212547,16
37	426935,86	2212617,03
38	426961,04	2212652,55
39	426963,56	2212656,11
40	426976,72	2212676,22
41	427022,54	2212746,28
42	427065,50	2212724,68
43	427086,86	2212713,95
44	427100,99	2212720,90
45	427104,60	2212725,64
46	427106,57	2212723,97
47	427114,82	2212732,62
48	427117,66	2212738,92
49	427141,79	2212799,96
50	427143,36	2212807,84
51	427143,69	2212815,83
52	427141,95	2212831,74
53	427134,02	2212866,75
54	427134,03	2212866,75
55	427139,42	2212884,09
56	427180,28	2213015,38
57	427196,58	2213047,37
58	427225,16	2213069,19
59	427206,81	2213104,40
60	427202,76	2213105,04
61	427174,10	2213077,45
62	427140,03	2213038,27
63	427136,54	2213036,38
64	427094,33	2213060,04
65	427082,56	2213066,64
66	427039,51	2213132,86
67	427090,55	2213164,83
68	427169,96	2213222,63
69	427161,86	2213299,89

1	2	3
70	427187,01	2213424,04
71	427215,97	2213446,22
72	427218,83	2213471,37
73	427293,05	2213560,67
74	427282,71	2213623,98
75	427266,07	2213645,14
76	427250,26	2213632,49
77	427222,01	2213613,34
78	427127,72	2213540,84
79	426878,64	2213346,88
80	426874,81	2213347,81
81	426712,22	2213398,37
82	426279,68	2212974,94
83	426242,81	2212962,21
84	426124,98	2212807,01
85	426104,57	2212795,43
86	426086,49	2212808,37
87	425930,06	2212638,10
88	425941,81	2212628,35
89	425932,90	2212617,92
90	425933,90	2212617,07
91	425939,12	2212612,50
92	425943,54	2212608,61
93	425958,47	2212595,53
94	425945,26	2212580,74
95	425943,05	2212578,26
96	425938,65	2212559,25
97	425938,00	2212556,43
98	425932,38	2212532,15
99	425931,90	2212530,05
100	425932,10	2212526,08
101	425932,51	2212517,86
102	425924,91	2212510,35
103	425911,20	2212496,79
104	425896,77	2212482,52
105	425577,86	2212167,18
106	425542,59	2212132,30
107	425519,56	2212109,52
108	425503,90	2212102,98
109	425443,33	2212077,68
110	425388,78	2212054,90
111	425354,78	2212054,59
112	425351,64	2212054,56
113	425294,05	2212054,07

1	2	3
114	425111,86	2212004,24
115	425079,33	2212017,42
116	425064,95	2212027,91
117	425055,30	2212034,94
118	425035,36	2212049,48
119	425015,95	2212063,63
120	424976,94	2212092,07
121	424786,05	2212231,25
122	424746,88	2212224,69
123	424744,27	2212224,25
124	424708,56	2212231,30
125	424702,73	2212232,47
126	424679,94	2212239,51
127	424653,51	2212247,70
128	424651,91	2212265,19
129	424647,84	2212309,78
130	424644,71	2212344,04
131	424643,48	2212357,51
132	424642,39	2212388,58
133	424637,86	2212409,40
134	424634,27	2212513,36
135	424629,56	2212523,36
136	424619,64	2212530,99
137	424399,06	2212532,05
138	424396,90	2212497,92
139	424392,29	2212425,28
140	424390,94	2212403,98
141	424389,99	2212388,99
142	424390,09	2212371,18
143	424390,27	2212338,53
144	424390,45	2212308,85
145	424354,23	2212300,45
146	424346,03	2212288,41
147	424280,33	2212191,77
148	424244,03	2212138,38
149	424238,01	2212129,51
150	424228,90	2212112,72
151	424221,20	2212100,39
152	424220,67	2212004,11
153	424216,87	2211317,85
154	424209,30	2211139,41
155	424212,53	2211135,93
156	424209,97	2211061,00
157	424205,83	2211059,09

1	2	3
158	424195,09	2210763,67
159	424197,46	2210720,55
160	424195,83	2210672,93
161	424196,07	2210673,49
162	424194,09	2210658,76
163	424192,70	2210510,56
164	424193,79	2210504,75
165	424192,10	2210478,52
166	424203,88	2210457,52
167	424219,84	2210457,16
168	424294,88	2210393,82
169	424309,12	2210424,49
170	424311,99	2210424,12
171	424311,82	2210422,65
172	424330,84	2210420,94
173	424339,76	2210420,16
174	424350,57	2210418,69
175	424360,99	2210418,20
176	424372,22	2210417,67
177	424372,09	2210416,02
178	424383,29	2210415,64
179	424383,32	2210416,11
180	424403,39	2210413,98
181	424403,34	2210412,48
182	424428,06	2210410,47
183	424428,48	2210410,66
184	424430,67	2210410,35
185	424447,50	2210409,59
186	424448,97	2210426,18
187	424462,34	2210425,47
188	424463,78	2210435,45
189	424473,87	2210434,42
190	424470,53	2210410,81
191	424491,15	2210408,94
192	424491,47	2210415,10
193	424501,58	2210414,58
194	424553,78	2210427,97
195	424561,97	2210427,60
196	424562,20	2210425,37
197	424563,14	2210425,29
198	424562,76	2210419,90
199	424563,05	2210417,06
200	424575,79	2210416,51
201	424575,75	2210415,12

1	2	3
202	424575,49	2210412,57
203	424586,93	2210411,94
204	424586,89	2210410,87
205	424592,46	2210410,37
206	424598,16	2210410,17
207	424601,34	2210409,97
208	424613,35	2210406,88
209	424624,57	2210405,63
210	424623,99	2210395,50
211	424644,07	2210393,66
212	424644,26	2210390,68
213	424662,99	2210389,51
214	424663,08	2210391,25
215	424683,46	2210389,64
216	424683,53	2210390,26
217	424693,23	2210390,06
218	424693,77	2210390,90
219	424704,86	2210389,92
220	424723,65	2210386,54
221	424733,71	2210385,81
222	424734,37	2210400,64
223	424744,80	2210400,11
224	424743,84	2210385,07
225	424757,68	2210385,02
226	424757,57	2210384,53
227	424767,59	2210385,56
228	424767,65	2210385,57
229	424798,79	2210384,56
230	424800,27	2210411,94
231	424809,99	2210412,88
232	424819,15	2210413,06
233	424834,89	2210415,38
234	424835,03	2210423,17
235	424843,68	2210422,49
236	424854,94	2210421,65
237	424853,76	2210402,47
238	424864,55	2210401,57
239	424895,31	2210399,14
240	424902,79	2210399,95
241	424904,07	2210409,52
242	424941,63	2210408,13
243	424965,90	2210405,74
244	424969,48	2210442,10
245	424989,86	2210464,90

1	2	3
246	425000,01	2210476,26
247	425133,42	2210625,53
248	425177,66	2210675,03
249	425176,06	2210676,24
250	425188,43	2210691,72
251	425190,27	2210690,58
252	425389,11	2210917,97
253	425376,35	2210929,50
254	425395,00	2210951,12
255	425494,33	2211066,27
256	425613,74	2211197,39
257	425616,22	2211195,25
258	425622,35	2211189,97
259	425624,35	2211188,25
260	425633,44	2211180,42
261	425636,99	2211177,36
262	425637,78	2211178,27
263	425642,60	2211183,83
264	425643,90	2211185,33
265	425644,41	2211185,92
266	425735,69	2211291,16
267	425698,05	2211322,08
268	425750,83	2211380,02
269	425685,55	2211435,02
270	425812,72	2211580,03
271	425819,64	2211587,92
272	425969,30	2211758,63
273	426204,23	2212026,46
274	426267,83	2211971,69
275	426281,59	2211959,84
276	426282,62	2211961,03
277	426339,25	2211911,84
278	426338,43	2211910,90
279	426344,85	2211905,37
280	426444,07	2212017,74
281	426438,87	2212022,68
282	426435,82	2212019,20
283	426424,77	2212028,31
284	426439,66	2212046,37
285	426397,99	2212079,51
286	426423,29	2212109,71
287	426423,28	2212109,72
288	426359,34	2212163,29
289	426387,65	2212197,11

1	2	3
290	426439,33	2212153,80
291	426427,70	2212139,94
292	426439,98	2212129,65
293	426439,99	2212129,64
294	426441,63	2212128,22
295	426473,46	2212164,76
296	424920,82	2210468,78
297	424922,39	2210474,68
298	424918,19	2210478,56
299	424913,74	2210482,49
300	424908,42	2210483,18
301	424908,47	2210485,42
302	424895,82	2210486,10
303	424882,91	2210483,11
304	424841,17	2210478,82
305	424841,88	2210454,84
306	424863,28	2210443,80
307	424883,16	2210441,78
308	424886,82	2210439,81
309	424919,49	2210438,12
1	426480,33	2212162,33
Площадь – 3 677 787 кв. метров		

2. Техничко-экономические показатели проекта межевания территории приведены в таблице № 2.

Таблица №2

№ п/п	Наименование показателей	Единица измерения	Количество
1	2	3	4
1.	Территории, подлежащие межеванию,	гектаров	330,80
	в том числе:		
	1) образуемые земельные участки для размещения объектов капитального строительства:	гектаров	182,03
	жилого назначения (ЗУ2.16 – ЗУ2.57, ЗУ3.2 – ЗУ3.13);	гектаров	61,08
	общественно-делового назначения (ЗУ1.5, ЗУ2.15, ЗУ3.14 – ЗУ3.27, ЗУ3.115 – ЗУ3.17);	гектаров	22,00
	иного назначения (ЗУ3.67 – ЗУ3.73, ЗУ3.113);	гектаров	29,52
	коммунальной инфраструктуры (ЗУ2.62 – ЗУ2.105, ЗУ3.30 – ЗУ3.42);	гектаров	7,28
	транспортной инфраструктуры (ЗУ2.58 – ЗУ2.61, ЗУ3.43 – ЗУ3.51, ЗУ3.114);	гектаров	10,78
2.) образуемые земельные участки, которые будут отнесены к территориям общего пользования или имуществу общего пользования: ЗУ2.106 – ЗУ2.131, ЗУ3.74 – ЗУ3.112, ЗУ3.1	социальной инфраструктуры (ЗУ1.6, ЗУ2.2 – ЗУ2.14, ЗУ3.52 – ЗУ3.65);	гектаров	51,37
		гектаров	148,77
2.	Территории, не подлежащие межеванию,	гектаров	36,97
	в том числе:		
	существующие земельные участки (земельные участки с кадастровыми номерами: 61:44:0020202:1341; 61:44:0020202:1345; 61:44:0020202:1344; 61:44:0020202:1334; 61:44:0020202:1342; 61:44:0020202:1333; 61:44:0020202:1332; 61:44:0020202:1331; 61:44:0020202:1330;	гектаров	36,97

1	2	3	4
	61:44:0020202:1320; 61:44:0020202:1328; 61:44:0020202:1329; 61:44:0020202:1348; 61:44:0020202:1347; 61:44:0020202:1346; 61:44:0020202:1335; 61:44:0020202:1349; 61:44:0020202:1323; 61:44:0020202:1336; 61:44:0020202:1337; 61:44:0020202:1338; 61:44:0020202:1339; 61:44:0020202:1356; 61:44:0020202:1375; 61:44:0020202:1361; 61:44:0020202:1357; 61:44:0020202:1362; 61:44:0020202:1376; 61:44:0020202:1389; 61:44:0020202:1370; 61:44:0020202:1388; 61:44:0020202:1390; 61:44:0020202:1369; 61:44:0020202:1380; 61:44:0020202:1368; 61:44:0020202:1377; 61:44:0020202:1387; 61:44:0020202:1386; 61:44:0020202:1373; 61:44:0020202:1355; 61:44:0020202:1371; 61:44:0020202:1378; 61:44:0020202:1364; 61:44:0020202:1372; 61:44:0020202:1360; 61:44:0020202:1379; 61:44:0020202:1359; 61:44:0020202:1354; 61:44:0020202:1367; 61:44:0020202:1353; 61:44:0020202:1385; 61:44:0020202:1366; 61:44:0020202:1374; 61:44:0020202:1363; 61:44:0020202:1365; 61:44:0020202:1352; 61:44:0020202:1358; 61:44:0020202:1381; 61:44:0020202:1382; 61:44:0020202:1383; 61:44:0020202:1384		

3. Перечень образуемых и изменяемых земельных участков приведен в таблице № 3.

Таблица № 3

№ п/п	Условный номер земельного участка	Номер объекта по проекту планировки территории	Вид разрешенного использования земельного участка	Площадь земельного участка нормативная / / фактическая (в том числе площадь публичных сервитутов) (гектаров)	Возможный способ образования земельного участка (уточняется при подготовке межевого плана)	Примечание
1	2	3	4	5	6	7
Образуемые земельные участки						
1-й этап						
Для размещения объектов капитального строительства общественно-делового назначения						
квартал № 5.10						
1.	:ЗУ1.5	5.10.2	(3.7.1) Осуществление религиозных обрядов	0,5000 / 0,5000	образование в соответствии со ст. 11 ⁷ Земельного кодекса Российской Федерации. Состоит из: земельного участка с кадастровым номером 61:44:0020202:1321, площадью 4,0427 гектара; земельного участка с кадастровым номером 61:44:0020202:1343, площадью 0,9518 гектара	земли населенных пунктов
Всего (в границах квартала № 5.10):				0,5000 / 0,5000		
Всего (общественно-делового назначения):				0,5000 / 0,5000		
Для размещения объектов социальной инфраструктуры						
Квартал № 5.10						
2.	:ЗУ1.6	5.10.1	(3.4.1) Амбулаторно-поликлиническое обслуживание	... / 4,4945	образование в соответствии со ст. 11 ⁷ Земельного кодекса Российской Федерации. Состоит из: земельного участка с кадастровым номером 61:44:0020202:1321, площадью 4,0427 гектара; земельного участка с кадастровым номером 61:44:0020202:1343, площадью 0,9518 гектара	земли населенных пунктов
Всего (в границах квартала № 5.10):				... / 4,4945		
Всего (социальной инфраструктуры):				... / 4,4945		
Всего (объектов капитального строительства):				0,5000 / 4,9945		
Для размещения объектов капитального строительства иного назначения						

1	2	3	4	5	6	7
3.	:ЗУ1.1		Аэродромы	... / 306,2593	образование в соответствии со ст. 11 ⁶ Земельного кодекса Российской Федерации. Состоит из: земельного участка с кадастровым номером 61:44:0020202:42, площадью 242,8738 гектара; земельного участка с кадастровым номером 61:44:0020202:1070, площадью 54,3009 гектара; земельного участка с кадастровым номером 61:44:0020202:1322, площадью 3,5650 гектара; земельного участка с кадастровым номером 61:44:0020202:1324, площадью 0,9510 гектара; земельного участка с кадастровым номером 61:44:0020202:1325, площадью 3,6027 гектара; земельного участка с кадастровым номером 61:44:0020202:1340, площадью 0,0084 гектара; земельного участка с кадастровым номером 61:44:0020202:1350, площадью 0,9575 гектара	земли населенных пунктов
4.	:ЗУ1.2		(12.0.1) Улично-дорожная сеть; (12.0.2) Благоустройство территории.	... / 0,0105	образование в соответствии со ст. 11 ³ Земельного кодекса Российской Федерации. Состоит из: части земель кадастрового квартала с номером 61:02:0120209, площадью 0,0105 гектара	земли населенных пунктов
5.	:ЗУ1.3		(2.7.1) Хранение автотранспорта; (3.1.1) Предоставление коммунальных услуг; (12.0.1) Улично-дорожная сеть; (12.0.2) Благоустройство территории.	... / 0,0744	образование в соответствии со ст. 11 ³ Земельного кодекса Российской Федерации. Состоит из: части земель кадастрового квартала с номером 61:02:0120209, площадью 0,0744 гектара	земли населенных пунктов
6.	:ЗУ1.4		(2.7.1) Хранение автотранспорта; (3.1.1) Предоставление коммунальных услуг; (12.0.2) Благоустройство территории.	... / 0,0132	образование в соответствии со ст. 11 ³ Земельного кодекса Российской Федерации. Состоит из: части земель кадастрового квартала с номером 61:44:0030615, площадью 0,0132 гектара	земли населенных пунктов
Всего (иного назначения):				... / 306,3574		
2-й этап						
Для размещения объектов капитального строительства жилого назначения						
Микрорайон № 1						

1	2	3	4	5	6	7
7.	:ЗУ2.16	1.10.1/1 1.10.1/2 1.10.1/3	(2.5) Среднеэтажная жилая застройка; (2.6) Многоэтажная жилая застройка (высотная застройка); (2.7.1) Хранение автотранспорта; (3.1.1) Предоставление коммунальных услуг	0,7672 / 1,2416	образование в соответствии со ст. 11 ⁴ Земельного кодекса Российской Федерации. Состоит из: части земельного участка с условным номером: ЗУ1.1, площадью 1,2416 гектара	земли населенных пунктов
8.	:ЗУ2.17	1.9.1/1 1.9.1/2 1.9.1/3	(2.5) Среднеэтажная жилая застройка; (2.6) Многоэтажная жилая застройка (высотная застройка); (2.7.1) Хранение автотранспорта; (3.1.1) Предоставление коммунальных услуг	0,7672 / 1,0512	образование в соответствии со ст. 11 ⁴ Земельного кодекса Российской Федерации. Состоит из: части земельного участка с условным номером: ЗУ1.1, площадью 1,0512 гектара	земли населенных пунктов
9.	:ЗУ2.18	1.14.1/1 1.14.1/2 1.14.1/3	(2.5) Среднеэтажная жилая застройка; (2.6) Многоэтажная жилая застройка (высотная застройка); (2.7.1) Хранение автотранспорта; (3.1.1) Предоставление коммунальных услуг	0,6696 / 1,0797	образование в соответствии со ст. 11 ⁴ Земельного кодекса Российской Федерации. Состоит из: части земельного участка с условным номером: ЗУ1.1, площадью 1,0797 гектара	земли населенных пунктов
10.	:ЗУ2.19	1.14.2/1 1.14.2/2 1.14.2/3	(2.5) Среднеэтажная жилая застройка; (2.6) Многоэтажная жилая застройка (высотная застройка); (2.7.1) Хранение автотранспорта; (3.1.1) Предоставление коммунальных услуг	0,5232 / 0,8481	образование в соответствии со ст. 11 ⁴ Земельного кодекса Российской Федерации. Состоит из: части земельного участка с условным номером: ЗУ1.1, площадью 0,8481 гектара	земли населенных пунктов
Всего (в границах микрорайона № 1):				2,7272 / 4,2206		
Микрорайон № 2						
11.	:ЗУ2.20	2.1.1/1 2.1.1/2	(2.5) Среднеэтажная	0,9316 / 1,2836	образование в соответствии со ст. 11 ⁴ Земельного кодекса Российской Федерации. Состоит из:	земли населенных

1	2	3	4	5	6	7
		2.1.1/3	жилая застройка; (2.6) Многоэтажная жилая застройка (высотная застройка); (2.7.1) Хранение автотранспорта; (3.1.1) Предоставление коммунальных услуг		части земельного участка с условным номером: ЗУ1.1, площадью 1,2836 гектара	пунктов
12.	:ЗУ2.21	2.2.1/1 2.2.1/2 2.2.1/3	(2.5) Среднеэтажная жилая застройка; (2.6) Многоэтажная жилая застройка (высотная застройка); (2.7.1) Хранение автотранспорта; (3.1.1) Предоставление коммунальных услуг	0,9316 / 1,2227	образование в соответствии со ст. 11 ⁴ Земельного кодекса Российской Федерации. Состоит из: части земельного участка с условным номером: ЗУ1.1, площадью 1,2227 гектара	земли населенных пунктов
13.	:ЗУ2.22	2.1.2/1 2.1.2/2 2.1.2/3	(2.5) Среднеэтажная жилая застройка; (2.6) Многоэтажная жилая застройка (высотная застройка); (2.7.1) Хранение автотранспорта; (3.1.1) Предоставление коммунальных услуг	0,9316 / 1,2781	образование в соответствии со ст. 11 ⁴ Земельного кодекса Российской Федерации. Состоит из: части земельного участка с условным номером: ЗУ1.1, площадью 1,2781 гектара	земли населенных пунктов
14.	:ЗУ2.23	2.6.4/1 2.6.4/2 2.6.4/3	(2.5) Среднеэтажная жилая застройка; (2.6) Многоэтажная жилая застройка (высотная застройка); (2.7.1) Хранение автотранспорта; (3.1.1) Предоставление коммунальных услуг	0,9316 / 1,0317	образование в соответствии со ст. 11 ⁴ Земельного кодекса Российской Федерации. Состоит из: части земельного участка с условным номером: ЗУ1.1, площадью 1,0317 гектара	земли населенных пунктов
15.	:ЗУ2.24	2.4.1/1 2.4.1/2 2.4.1/3	(2.5) Среднеэтажная жилая застройка; (2.6) Многоэтажная жилая застройка (высотная застройка); (2.7.1) Хранение	0,9316 / 1,2493	образование в соответствии со ст. 11 ⁴ Земельного кодекса Российской Федерации. Состоит из: части земельного участка с условным номером: ЗУ1.1, площадью 1,2493 гектара	земли населенных пунктов

1	2	3	4	5	6	7
			автотранспорта; (3.1.1) Предоставление коммунальных услуг			
16.	:ЗУ2.25	2.5.1/1 2.5.1/2 2.5.1/3	(2.5) Среднеэтажная жилая застройка; (2.6) Многоэтажная жилая застройка (высотная застройка); (2.7.1) Хранение автотранспорта; (3.1.1) Предоставление коммунальных услуг	0,9316 / 1,1651	образование в соответствии со ст. 11 ⁴ Земельного кодекса Российской Федерации. Состоит из: части земельного участка с условным номером: ЗУ1.1, площадью 1,1651 гектара	земли населенных пунктов
17.	:ЗУ2.26	2.6.3/1 2.6.3/2 2.6.3/3	(2.5) Среднеэтажная жилая застройка; (2.6) Многоэтажная жилая застройка (высотная застройка); (2.7.1) Хранение автотранспорта; (3.1.1) Предоставление коммунальных услуг	0,9316 / 1,0541	образование в соответствии со ст. 11 ⁴ Земельного кодекса Российской Федерации. Состоит из: части земельного участка с условным номером: ЗУ1.1, площадью 1,0541 гектара	земли населенных пунктов
18.	:ЗУ2.27	2.7.1/1 2.7.1/2	(2.5) Среднеэтажная жилая застройка; (2.6) Многоэтажная жилая застройка (высотная застройка); (2.7.1) Хранение автотранспорта; (3.1.1) Предоставление коммунальных услуг	0,7974 / 1,2203	образование в соответствии со ст. 11 ⁴ Земельного кодекса Российской Федерации. Состоит из: части земельного участка с условным номером: ЗУ1.1, площадью 1,2203 гектара	земли населенных пунктов
19.	:ЗУ2.28	2.7.2/1 2.7.2/2	(2.5) Среднеэтажная жилая застройка; (2.6) Многоэтажная жилая застройка (высотная застройка); (2.7.1) Хранение автотранспорта; (3.1.1) Предоставление коммунальных услуг	0,6827 / 1,2265	образование в соответствии со ст. 11 ⁴ Земельного кодекса Российской Федерации. Состоит из: части земельного участка с условным номером: ЗУ1.1, площадью 1,2265 гектара	земли населенных пунктов
20.	:ЗУ2.29	2.7.3/1 2.7.3/2	(2.5) Среднеэтажная жилая застройка;	0,7614 / 1,1017	образование в соответствии со ст. 11 ⁴ Земельного кодекса Российской Федерации. Состоит из:	земли населенных

1	2	3	4	5	6	7
			(2.6) Многоэтажная жилая застройка (высотная застройка); (2.7.1) Хранение автотранспорта; (3.1.1) Предоставление коммунальных услуг		части земельного участка с условным номером: ЗУ1.1, площадью 1,1017 гектара	пунктов
21.	:ЗУ2.30	2.9.3/1 2.9.3/2	(2.5) Среднеэтажная жилая застройка; (2.6) Многоэтажная жилая застройка (высотная застройка); (2.7.1) Хранение автотранспорта; (3.1.1) Предоставление коммунальных услуг	0,5916 / 0,8586	образование в соответствии со ст. 11 ⁴ Земельного кодекса Российской Федерации. Состоит из: части земельного участка с условным номером: ЗУ1.1, площадью 0,8586 гектара	земли населенных пунктов
22.	:ЗУ2.31	2.9.4/1 2.9.4/2	(2.5) Среднеэтажная жилая застройка; (2.6) Многоэтажная жилая застройка (высотная застройка); (2.7.1) Хранение автотранспорта; (3.1.1) Предоставление коммунальных услуг	0,8100 / 1,0292	образование в соответствии со ст. 11 ⁴ Земельного кодекса Российской Федерации. Состоит из: части земельного участка с условным номером: ЗУ1.1, площадью 1,0292 гектара	земли населенных пунктов
23.	:ЗУ2.32	2.10.2/1 2.10.2/2	(2.5) Среднеэтажная жилая застройка; (2.6) Многоэтажная жилая застройка (высотная застройка); (2.7.1) Хранение автотранспорта; (3.1.1) Предоставление коммунальных услуг	0,5627 / 0,7657	образование в соответствии со ст. 11 ⁴ Земельного кодекса Российской Федерации. Состоит из: части земельного участка с условным номером: ЗУ1.1, площадью 0,7657 гектара	земли населенных пунктов
24.	:ЗУ2.33	2.10.1/1 2.10.2/2	(2.5) Среднеэтажная жилая застройка; (2.6) Многоэтажная жилая застройка (высотная застройка); (2.7.1) Хранение автотранспорта;	0,8100 / 1,0504	образование в соответствии со ст. 11 ⁴ Земельного кодекса Российской Федерации. Состоит из: части земельного участка с условным номером: ЗУ1.1, площадью 1,0504 гектара	земли населенных пунктов

1	2	3	4	5	6	7
			(3.1.1) Предоставление коммунальных услуг			
25.	:ЗУ2.34	2.11.3/1 2.11.3/2	(2.5) Среднеэтажная жилая застройка; (2.6) Многоэтажная жилая застройка (высотная застройка); (2.7.1) Хранение автотранспорта; (3.1.1) Предоставление коммунальных услуг	0,5916 / 0,8691	образование в соответствии со ст. 11 ⁴ Земельного кодекса Российской Федерации. Состоит из: части земельного участка с условным номером: ЗУ1.1, площадью 0,8691 гектара	земли населенных пунктов
26.	:ЗУ2.35	2.11.2/1 2.11.2/2	(2.5) Среднеэтажная жилая застройка; (2.6) Многоэтажная жилая застройка (высотная застройка); (2.7.1) Хранение автотранспорта; (3.1.1) Предоставление коммунальных услуг	0,8100 / 1,0692	образование в соответствии со ст. 11 ⁴ Земельного кодекса Российской Федерации. Состоит из: части земельного участка с условным номером: ЗУ1.1, площадью 1,0692 гектара	земли населенных пунктов
27.	:ЗУ2.36	2.12.2/1 2.12.2/2	(2.5) Среднеэтажная жилая застройка; (2.6) Многоэтажная жилая застройка (высотная застройка); (2.7.1) Хранение автотранспорта; (3.1.1) Предоставление коммунальных услуг	0,5916 / 0,8435	образование в соответствии со ст. 11 ⁴ Земельного кодекса Российской Федерации. Состоит из: части земельного участка с условным номером: ЗУ1.1, площадью 0,8435 гектара	земли населенных пунктов
28.	:ЗУ2.37	2.15.1/1 2.15.1/2	(2.5) Среднеэтажная жилая застройка; (2.6) Многоэтажная жилая застройка (высотная застройка); (2.7.1) Хранение автотранспорта; (3.1.1) Предоставление коммунальных услуг	0,8100 / 1,0238	образование в соответствии со ст. 11 ⁴ Земельного кодекса Российской Федерации. Состоит из: части земельного участка с условным номером: ЗУ1.1, площадью 1,0238 гектара	земли населенных пунктов
29.	:ЗУ2.38	2.16.1/1 2.16.1/2	(2.5) Среднеэтажная жилая застройка; (2.6) Многоэтажная	0,6827 / 0,9648	образование в соответствии со ст. 11 ⁴ Земельного кодекса Российской Федерации. Состоит из: части земельного участка с условным номером: ЗУ1.1, площадью 0,9648 гектара	земли населенных пунктов

1	2	3	4	5	6	7
			жилая застройка (высотная застройка); (2.7.1) Хранение автотранспорта; (3.1.1) Предоставление коммунальных услуг			
Всего (в границах микрорайона № 2):				15,0229 / 20,3074		
Квартал № 5.11*						
30.	:ЗУ2.39**	5.11.2/1* 5.11.2/2*	(2.5) Среднеэтажная жилая застройка; (2.6) Многоэтажная жилая застройка (высотная застройка); (2.7.1) Хранение автотранспорта; (3.1.1) Предоставление коммунальных услуг	0,4140 / 0,8624	образование в соответствии со ст. 11 ⁴ Земельного кодекса Российской Федерации. Состоит из: части земельного участка с условным номером: ЗУ1.1, площадью 0,8624 гектара.	земли населенных пунктов
31.	:ЗУ2.40**	5.11.1/1* 5.11.1/2* 5.11.1/3*	(2.5) Среднеэтажная жилая застройка; (2.6) Многоэтажная жилая застройка (высотная застройка); (2.7.1) Хранение автотранспорта; (3.1.1) Предоставление коммунальных услуг	1,0098 / 1,0570	образование в соответствии со ст. 11 ⁴ Земельного кодекса Российской Федерации. Состоит из: части земельного участка с условным номером: ЗУ1.1, площадью 1,0570 гектара.	земли населенных пунктов
Всего (в границах квартала № 5.11*):				1,4238 / 1,9194		
Квартал № 5.12*						
32.	:ЗУ2.41**	5.12.1/1 5.12.1/2 5.12.1/3 5.12.1/4	(2.5) Среднеэтажная жилая застройка; (2.6) Многоэтажная жилая застройка (высотная застройка); (2.7.1) Хранение автотранспорта; (3.1.1) Предоставление коммунальных услуг	0,9146 / 1,2871	образование в соответствии со ст. 11 ⁴ Земельного кодекса Российской Федерации. Состоит из: части земельного участка с условным номером :ЗУ1.1, площадью 1,2871 гектара.	земли населенных пунктов
Всего (в границах квартала № 5.12*):				0,9146 / 1,2871		

1	2	3	4	5	6	7
Квартал № 5.13*						
33.	:ЗУ2.42**	5.13.1/1* 5.13.1/2* 5.13.1/3*	(2.5) Среднеэтажная жилая застройка; (2.6) Многоэтажная жилая застройка (высотная застройка); (2.7.1) Хранение автотранспорта; (3.1.1) Предоставление коммунальных услуг	1,0098 / 1,0943	образование в соответствии со ст. 11 ⁴ Земельного кодекса Российской Федерации. Состоит из: части земельного участка с условным номером :ЗУ1.1, площадью 1,0943 гектара.	земли населенных пунктов
Всего (в границах квартала № 5.13*):				1,0098 / 1,0943		
Квартал № 5.14*						
34.	:ЗУ2.43**	5.14.1/1* 5.14.1/2* 5.14.1/3*	(2.5) Среднеэтажная жилая застройка; (2.6) Многоэтажная жилая застройка (высотная застройка); (2.7.1) Хранение автотранспорта; (3.1.1) Предоставление коммунальных услуг	1,0098 / 1,0701	образование в соответствии со ст. 11 ⁴ Земельного кодекса Российской Федерации. Состоит из: части земельного участка с условным номером :ЗУ1.1, площадью 1,0701 гектара.	земли населенных пунктов
Всего (в границах квартала № 5.14*):				1,0098 / 1,0701		
Квартал № 5.15*						
35.	:ЗУ2.44**	5.15.1/1* 5.15.1/2*	(2.5) Среднеэтажная жилая застройка; (2.6) Многоэтажная жилая застройка (высотная застройка); (2.7.1) Хранение автотранспорта; (3.1.1) Предоставление коммунальных услуг	0,4847 / 0,6145	образование в соответствии со ст. 11 ⁴ Земельного кодекса Российской Федерации. Состоит из: части земельного участка с условным номером :ЗУ1.1, площадью 0,6145 гектара.	земли населенных пунктов
Всего (в границах квартала № 5.15*):				0,4847 / 0,6145		
Квартал № 5.16*						
36.	:ЗУ2.45**	5.16.1/1* 5.16.1/2* 5.16.1/3*	(2.5) Среднеэтажная жилая застройка; (2.6) Многоэтажная	1,0098 / 1,0324	образование в соответствии со ст. 11 ⁴ Земельного кодекса Российской Федерации. Состоит из: части земельного участка с условным номером :ЗУ1.1, площадью 1,0324 гектара.	земли населенных пунктов

1	2	3	4	5	6	7
			жилая застройка (высотная застройка); (2.7.1) Хранение автотранспорта; (3.1.1) Предоставление коммунальных услуг			
Всего (в границах квартала № 5.16*):				1,0098 / 1,0324		
Квартал № 5.17*						
37.	:ЗУ2.46**	5.17.2/1* 5.17.2/2*	(2.5) Среднеэтажная жилая застройка; (2.6) Многоэтажная жилая застройка (высотная застройка); (2.7.1) Хранение автотранспорта; (3.1.1) Предоставление коммунальных услуг	0,5746 / 0,9196	образование в соответствии со ст.11 ⁴ Земельного кодекса Российской Федерации. Состоит из: части земельного участка с условным номером :ЗУ1.1, площадью 0,9196 гектара.	земли населенных пунктов
38.	:ЗУ2.47**	5.17.3/1* 5.17.3/2*	(2.5) Среднеэтажная жилая застройка; (2.6) Многоэтажная жилая застройка (высотная застройка); (2.7.1) Хранение автотранспорта; (3.1.1) Предоставление коммунальных услуг	0,5746 / 1,0216	образование в соответствии со ст. 11 ⁴ Земельного кодекса Российской Федерации. Состоит из: части земельного участка с условным номером :ЗУ1.1, площадью 1,0216 гектара.	земли населенных пунктов
Всего (в границах квартала № 5.17*):				1,1492 / 1,9412		
Микрорайон № 3						
39.	:ЗУ2.48	3.1.1/1 3.1.1/2 3.1.1/3	(2.5) Среднеэтажная жилая застройка; (2.6) Многоэтажная жилая застройка (высотная застройка); (2.7.1) Хранение автотранспорта; (3.1.1) Предоставление коммунальных услуг	1,1152 / 1,3154	образование в соответствии со ст. 11 ⁴ Земельного кодекса Российской Федерации. Состоит из: части земельного участка с условным номером :ЗУ1.1, площадью 1,3154 гектара.	земли населенных пунктов
40.	:ЗУ2.49	3.2.1/1 3.2.1/2	(2.5) Среднеэтажная	0,5832 / 0,7807	образование в соответствии со ст. 11 ⁴ Земельного кодекса Российской Федерации. Состоит из:	земли населенных

1	2	3	4	5	6	7
			жилая застройка; (2.6) Многоэтажная жилая застройка (высотная застройка); (2.7.1) Хранение автотранспорта; (3.1.1) Предоставление коммунальных услуг		части земельного участка с условным номером :ЗУ1.1, площадью 0,7807 гектара.	пунктов
41.	:ЗУ2.50	3.3.1/1 3.3.1/2 3.3.1/3	(2.5) Среднеэтажная жилая застройка; (2.6) Многоэтажная жилая застройка (высотная застройка); (2.7.1) Хранение автотранспорта; (3.1.1) Предоставление коммунальных услуг	1,1152 / 1,2885	образование в соответствии со ст. 11 ⁴ Земельного кодекса Российской Федерации. Состоит из: части земельного участка с условным номером :ЗУ1.1, площадью 1,2885 гектара.	земли населенных пунктов
42.	:ЗУ2.51	3.4.1/1 3.4.1/2 3.4.1/3 3.4.1/4 3.4.1/5	(2.5) Среднеэтажная жилая застройка; (2.6) Многоэтажная жилая застройка (высотная застройка); (2.7.1) Хранение автотранспорта; (3.1.1) Предоставление коммунальных услуг	1,4280 / 1,8728	образование в соответствии со ст. 11 ⁴ Земельного кодекса Российской Федерации. Состоит из: части земельного участка с условным номером :ЗУ1.1, площадью 1,8728 гектара.	земли населенных пунктов
43.	:ЗУ2.52	3.5.1/1 3.5.1/2 3.5.1/3	(2.5) Среднеэтажная жилая застройка; (2.6) Многоэтажная жилая застройка (высотная застройка); (2.7.1) Хранение автотранспорта; (3.1.1) Предоставление коммунальных услуг	1,1152 / 1,2019	образование в соответствии со ст. 11 ⁴ Земельного кодекса Российской Федерации. Состоит из: части земельного участка с условным номером :ЗУ1.1, площадью 1,2019 гектара.	земли населенных пунктов
44.	:ЗУ2.53	3.6.1/1 3.6.1/2 3.6.1/3	(2.5) Среднеэтажная жилая застройка; (2.6) Многоэтажная жилая застройка (высотная застройка); (2.7.1) Хранение	1,1152 / 1,2266	образование в соответствии со ст. 11 ⁴ Земельного кодекса Российской Федерации. Состоит из: части земельного участка с условным номером :ЗУ1.1, площадью 1,2266 гектара.	земли населенных пунктов

1	2	3	4	5	6	7
			автотранспорта; (3.1.1) Предоставление коммунальных услуг			
45.	:ЗУ2.54	3.8.1/1 3.8.1/2 3.8.1/3 3.8.1/4 3.8.1/5	(2.5) Среднеэтажная жилая застройка; (2.6) Многоэтажная жилая застройка (высотная застройка); (2.7.1) Хранение автотранспорта; (3.1.1) Предоставление коммунальных услуг	1,0302 / 1,2383	образование в соответствии со ст. 11 ⁴ Земельного кодекса Российской Федерации. Состоит из: части земельного участка с условным номером :ЗУ1.1, площадью 1,2383 гектара.	земли населенных пунктов
46.	:ЗУ2.55	3.9.2/1 3.9.2/2	(2.5) Среднеэтажная жилая застройка; (2.6) Многоэтажная жилая застройка (высотная застройка); (2.7.1) Хранение автотранспорта; (3.1.1) Предоставление коммунальных услуг	0,6300 / 0,8909	образование в соответствии со ст. 11 ⁴ Земельного кодекса Российской Федерации. Состоит из: части земельного участка с условным номером :ЗУ1.1, площадью 0,8909 гектара.	земли населенных пунктов
Всего (в границах микрорайона № 3):				7,1322 / 9,8151		
Микрорайон № 4						
47.	:ЗУ2.56	4.2.1/1 4.2.1/2 4.2.1/3 4.2.1/4 4.2.1/5	(2.5) Среднеэтажная жилая застройка; (2.6) Многоэтажная жилая застройка (высотная застройка); (2.7.1) Хранение автотранспорта; (3.1.1) Предоставление коммунальных услуг	1,0392 / 1,8474	образование в соответствии со ст. 11 ⁴ Земельного кодекса Российской Федерации. Состоит из: части земельного участка с условным номером :ЗУ1.1, площадью 1,8474 гектара.	земли населенных пунктов
48.	:ЗУ2.57	4.3.1/1 4.3.1/2 4.3.1/3 4.3.1/4 4.3.1/5	(2.5) Среднеэтажная жилая застройка; (2.6) Многоэтажная жилая застройка (высотная застройка); (2.7.1) Хранение автотранспорта;	1,1450 / 2,3342	образование в соответствии со ст. 11 ⁴ Земельного кодекса Российской Федерации. Состоит из: части земельного участка с условным номером :ЗУ1.1, площадью 2,3342 гектара.	земли населенных пунктов

1	2	3	4	5	6	7
			(3.1.1) Предоставление коммунальных услуг			
Всего (в границах микрорайона № 4):				2,1842 / 4,1816		
Всего (жилого назначения):				34,0682 / 47,4837		
Для размещения объектов капитального строительства общественно-делового назначения						
Микрорайон № 1						
49.	:ЗУ2.15	5.4.1	(4.2) Объекты торговли (торговые центры, торгово-развлекательные центры (комплексы); (3.6.1) Объекты культурно-досуговой деятельности; (5.1.2) Обеспечение занятий спортом в помещениях; (2.7.1) Хранение автотранспорта;	... / 4,1084	образование в соответствии со ст. 11 ⁴ Земельного кодекса Российской Федерации. Состоит из: части земельного участка с условным номером :ЗУ1.1, площадью 4,1084 гектара.	земли населенных пунктов
Всего (общественно-делового назначения):				... / 4,1084		
Для размещения объектов коммунальной инфраструктуры						
Микрорайон № 1						
50.	:ЗУ2.62	1.10.3	(3.1.1) Предоставление коммунальных услуг	... / 0,0064	образование в соответствии со ст. 11 ⁴ Земельного кодекса Российской Федерации. Состоит из: части земельного участка с условным номером :ЗУ1.1, площадью 0,0064 гектара.	земли населенных пунктов
Всего (в границах микрорайона № 1):				... / 0,0064		
Микрорайон № 2						
51.	:ЗУ2.63	2.1.3	(3.1.1) Предоставление коммунальных услуг	... / 0,0084	образование в соответствии со ст. 11 ⁴ Земельного кодекса Российской Федерации. Состоит из: части земельного участка с условным номером :ЗУ1.1, площадью 0,0084 гектара.	земли населенных пунктов
52.	:ЗУ2.64	2.1.4	(3.1.1) Предоставление коммунальных услуг	... / 0,0082	образование в соответствии со ст. 11 ⁴ Земельного кодекса Российской Федерации. Состоит из: части земельного участка с условным номером :ЗУ1.1, площадью 0,0082 гектара.	земли населенных пунктов
53.	:ЗУ2.65	2.6.6	(3.1.1) Предоставление коммунальных услуг	... / 0,0084	образование в соответствии со ст. 11 ⁴ Земельного кодекса Российской Федерации. Состоит из: части земельного участка с условным номером :ЗУ1.1, площадью 0,0084 гектара.	земли населенных пунктов
54.	:ЗУ2.66	2.4.2	(3.1.1) Предоставление коммунальных услуг	... / 0,0084	образование в соответствии со ст. 11 ⁴ Земельного кодекса Российской Федерации. Состоит из:	земли населенных

1	2	3	4	5	6	7
Всего (в границах микрорайона № 2):				... / 0,1510		
Квартал № 5.11*						
69.	:ЗУ2.81**	5.11.4*	(3.1.1) Предоставление коммунальных услуг	... / 0,0084	образование в соответствии со ст. 11 ⁴ Земельного кодекса Российской Федерации. Состоит из: части земельного участка с условным номером :ЗУ1.1, площадью 0,0084 гектара.	земли населенных пунктов
70.	:ЗУ2.82**	5.11.3*	(3.1.1) Предоставление коммунальных услуг	... / 0,0084	образование в соответствии со ст. 11 ⁴ Земельного кодекса Российской Федерации. Состоит из: части земельного участка с условным номером :ЗУ1.1, площадью 0,0084 гектара.	земли населенных пунктов
Всего (в границах квартала № 5.11):				... / 0,0168		
Квартал № 5.12*						
71.	:ЗУ2.83**	5.12.2*	(3.1.1) Предоставление коммунальных услуг	... / 0,0084	образование в соответствии со ст. 11 ⁴ Земельного кодекса Российской Федерации. Состоит из: части земельного участка с условным номером :ЗУ1.1, площадью 0,0084 гектара.	земли населенных пунктов
Всего (в границах квартала № 5.12):				... / 0,0084		
Квартал № 5.13*						
72.	:ЗУ2.84**	5.13.2*	(3.1.1) Предоставление коммунальных услуг	... / 0,0084	образование в соответствии со ст. 11 ⁴ Земельного кодекса Российской Федерации. Состоит из: части земельного участка с условным номером :ЗУ1.1, площадью 0,0084 гектара.	земли населенных пунктов
Всего (в границах квартала № 5.13):				... / 0,0084		
Квартал № 5.14*						
73.	:ЗУ2.85**	5.14.2*	(3.1.1) Предоставление коммунальных услуг	... / 0,0084	образование в соответствии со ст. 11 ⁴ Земельного кодекса Российской Федерации. Состоит из: части земельного участка с условным номером :ЗУ1.1, площадью 0,0084 гектара.	земли населенных пунктов
Всего (в границах квартала № 5.14):				... / 0,0084		
Квартал № 5.15*						
74.	:ЗУ2.86**	5.15.3*	(3.1.1) Предоставление коммунальных услуг	... / 0,0084	образование в соответствии со ст. 11 ⁴ Земельного кодекса Российской Федерации. Состоит из: части земельного участка с условным номером :ЗУ1.1, площадью 0,0084 гектара.	земли населенных пунктов
Всего (в границах квартала № 5.14):				... / 0,0084		
Квартал № 5.16*						
75.	:ЗУ2.87**	5.16.2*	(3.1.1) Предоставление коммунальных услуг	... / 0,0084	образование в соответствии со ст. 11 ⁴ Земельного кодекса Российской Федерации. Состоит из: части земельного участка с условным номером :ЗУ1.1, площадью 0,0084 гектара.	земли населенных пунктов
Всего (в границах квартала № 5.15):				... / 0,0084		
Квартал № 5.17*						
76.	:ЗУ2.88**	5.17.5*	(3.1.1) Предоставление	... /	образование в соответствии со ст. 11 ⁴ Земельного кодекса Российской Федерации.	земли

1	2	3	4	5	6	7
Всего (в границах микрорайона № 3):				... / 0,0825		
Микрорайон № 4						
90.	:ЗУ2.102	4.1.1/6	(3.1.1) Предоставление коммунальных услуг	... / 0,0100	образование в соответствии со ст. 11 ⁴ Земельного кодекса Российской Федерации. Состоит из: части земельного участка с условным номером :ЗУ1.1, площадью 0,0100 гектара.	земли населенных пунктов
91.	:ЗУ2.103	4.2.1/7	(3.1.1) Предоставление коммунальных услуг	... / 0,0100	образование в соответствии со ст. 11 ⁴ Земельного кодекса Российской Федерации. Состоит из: части земельного участка с условным номером :ЗУ1.1, площадью 0,0100 гектара.	земли населенных пунктов
92.	:ЗУ2.104	4.2.1/6	(3.1.1) Предоставление коммунальных услуг	... / 0,0100	образование в соответствии со ст. 11 ⁴ Земельного кодекса Российской Федерации. Состоит из: части земельного участка с условным номером :ЗУ1.1, площадью 0,0100 гектара.	земли населенных пунктов
93.	:ЗУ2.105	4.3.1/6	(3.1.1) Предоставление коммунальных услуг	... / 0,0100	образование в соответствии со ст. 11 ⁴ Земельного кодекса Российской Федерации. Состоит из: части земельного участка с условным номером :ЗУ1.1, площадью 0,0100 гектара.	земли населенных пунктов
Всего (в границах микрорайона № 4):				... / 0,0400		
Всего (коммунальной инфраструктуры):				... / 0,3723		
Для размещения объектов транспортной инфраструктуры						
Микрорайон № 1						
94.	:ЗУ2.58	1.15.5	(2.7.1) Хранение автотранспорта	... / 0,3647	образование в соответствии со ст. 11 ⁴ Земельного кодекса Российской Федерации. Состоит из: части земельного участка с условным номером :ЗУ1.1, площадью 0,3647 гектара.	земли населенных пунктов
Всего (в границах микрорайона № 1):				... / 0,3647		
Микрорайон № 2						
95.	:ЗУ2.59	2.6.5/1 2.6.5/2	(2.7.1) Хранение автотранспорта; (4.1) Деловое управление; (4.4) Магазины; (4.6) Общественное питание;	... / 0,7192	образование в соответствии со ст. 11 ⁴ Земельного кодекса Российской Федерации. Состоит из: части земельного участка с условным номером :ЗУ1.1, площадью 0,7192 гектара.	земли населенных пунктов
Всего (в границах микрорайона № 2):				... / 0,7192		
Квартал № 5.15*						
96.	:ЗУ2.60**	5.15.2/1* 5.15.2/2*	(2.7.1) Хранение автотранспорта	... / 0,4497	образование в соответствии со ст. 11 ⁴ Земельного кодекса Российской Федерации. Состоит из: части земельного участка с условным номером :ЗУ1.1, площадью 0,4497 гектара.	земли населенных пунктов
Всего (в границах квартала № 5.15):				... / 0,4497		
Микрорайон № 3						

1	2	3	4	5	6	7
97.	:ЗУ2.61	3.2.2/1 3.2.2/2	(2.7.1) Хранение автотранспорта	... / 0,5085	образование в соответствии со ст. 11 ⁴ Земельного кодекса Российской Федерации. Состоит из: части земельного участка с условным номером :ЗУ1.1, площадью 0,5085 гектара.	земли населенных пунктов
Всего (в границах микрорайона № 3):				... / 0,5085		
Всего (транспортной инфраструктуры):				... / 2,0421		
Для размещения объектов социальной инфраструктуры						
Микрорайон № 1						
98.	:ЗУ2.2	1.8.1	(3.5.1) Дошкольное, начальное и среднее общее образование	0,7600 / 0,7673	образование в соответствии со ст. 11 ⁴ Земельного кодекса Российской Федерации. Состоит из: части земельного участка с условным номером :ЗУ1.1, площадью 0,7673 гектара.	земли населенных пунктов
99.	:ЗУ2.11	1.19.2	(3.5.1) Дошкольное, начальное и среднее общее образование	0,7600 / 0,7601	образование в соответствии со ст. 11 ⁴ Земельного кодекса Российской Федерации. Состоит из: части земельного участка с условным номером :ЗУ1.1, площадью 0,7601 гектара.	земли населенных пунктов
Всего (в границах микрорайона № 1):				1,5200 / 1,5274		
Микрорайон № 2						
100.	:ЗУ2.3	2.3.1	(3.5.1) Дошкольное, начальное и среднее общее образование	1,1400 / 1,1408	образование в соответствии со ст. 11 ⁴ Земельного кодекса Российской Федерации. Состоит из: части земельного участка с условным номером :ЗУ1.1, площадью 1,1408 гектара.	земли населенных пунктов
101.	:ЗУ2.4	2.8.1	(3.5.1) Дошкольное, начальное и среднее общее образование	4,6600 / 4,7210	образование в соответствии со ст. 11 ⁴ Земельного кодекса Российской Федерации. Состоит из: части земельного участка с условным номером :ЗУ1.1, площадью 4,7210 гектара.	земли населенных пунктов
102.	:ЗУ2.5	2.9.1	(3.5.1) Дошкольное, начальное и среднее общее образование	0,7600 / 0,7829	образование в соответствии со ст. 11 ⁴ Земельного кодекса Российской Федерации. Состоит из: части земельного участка с условным номером :ЗУ1.1, площадью 0,7829 гектара.	земли населенных пунктов
103.	:ЗУ2.6	2.11.1	(3.5.1) Дошкольное, начальное и среднее общее образование	1,1400 / 1,1406	образование в соответствии со ст. 11 ⁴ Земельного кодекса Российской Федерации. Состоит из: части земельного участка с условным номером :ЗУ1.1, площадью 1,1406 гектара.	земли населенных пунктов
104.	:ЗУ2.12	2.6.2	(3.4.1) Амбулаторно- поликлиническое обслуживание (3.4.2) Стационарное медицинское обслуживание	1,1100 / 1,1125	образование в соответствии со ст. 11 ⁴ Земельного кодекса Российской Федерации. Состоит из: части земельного участка с условным номером :ЗУ1.1, площадью 1,1125 гектара.	земли населенных пунктов
105.	:ЗУ2.13	2.6.1	(5.1.2) Обеспечение занятий спортом в помещениях	2,5000 / 2,5553	образование в соответствии со ст. 11 ⁴ Земельного кодекса Российской Федерации. Состоит из: части земельного участка с условным номером :ЗУ1.1, площадью 2,5553 гектара.	земли населенных пунктов
106.	:ЗУ2.14	2.9.2	(5.1.2) Обеспечение занятий спортом в	0,8000 / 0,8023	образование в соответствии со ст. 11 ⁴ Земельного кодекса Российской Федерации. Состоит из:	земли населенных

1	2	3	4	5	6	7
			помещениях		части земельного участка с условным номером :ЗУ1.1, площадью 0,8023 гектара.	пунктов
Всего (в границах микрорайона № 2):				12,1100 / 12,2554		
Квартал № 5.9						
107.	:ЗУ2.7	5.9.1	(3.5.1) Дошкольное, начальное и среднее общее образование	1,3300 / 1,3363	образование в соответствии со ст. 11 ⁴ Земельного кодекса Российской Федерации. Состоит из: части земельного участка с условным номером :ЗУ1.1, площадью 1,3363 гектара.	земли населенных пунктов
Всего (в границах квартала № 5.9):				1,3300 / 1,3363		
Квартал № 5.17*						
108.	:ЗУ2.8**	5.17.1*	(3.5.1) Дошкольное, начальное и среднее общее образование	3,8200 / 3,8524	образование в соответствии со ст. 11 ⁴ Земельного кодекса Российской Федерации. Состоит из: части земельного участка с условным номером :ЗУ1.1, площадью 3,8524 гектара.	земли населенных пунктов
Всего (в границах квартала № 5.17):				3,8200 / 3,8524		
Микрорайон № 3						
109.	:ЗУ2.9	3.9.1	(3.5.1) Дошкольное, начальное и среднее общее образование	3,4200 / 3,4243	образование в соответствии со ст. 11 ⁴ Земельного кодекса Российской Федерации. Состоит из: части земельного участка с условным номером :ЗУ1.1, площадью 3,4243 гектара.	земли населенных пунктов
110.	:ЗУ2.10	3.7.1	(3.5.1) Дошкольное, начальное и среднее общее образование	1,5200 / 1,5201	образование в соответствии со ст. 11 ⁴ Земельного кодекса Российской Федерации. Состоит из: части земельного участка с условным номером :ЗУ1.1, площадью 1,5201 гектара.	земли населенных пунктов
Всего (в границах микрорайона № 3):				4,9400 / 4,9444		
Всего (социальной инфраструктуры):				23,7200 / 23,9159		
Для размещения объектов капитального строительства иного назначения						
111.	:ЗУ2.1		(2.5) Среднеэтажная жилая застройка; (2.6) Многоэтажная жилая застройка (высотная застройка); (2.7.1) Хранение автотранспорта; (3.1.1) Предоставление коммунальных услуг; (3.6.1) Объекты культурно – досуговой деятельности; (3.7.1) Осуществление религиозных обрядов;	... / 213,8631	образование в соответствии со ст. 11 ⁴ Земельного кодекса Российской Федерации. Состоит из: части земельного участка с условным номером :ЗУ1.1, площадью 213,8631 гектара.	земли населенных пунктов

1	2	3	4	5	6	7
			<p>(4.2) Объекты торговли (торговые центры, торгово-развлекательные центры (комплексы); (3.2.1) Дома социального обслуживания; (4.7) Гостиничное обслуживание; (4.1) Деловое управление; (3.1.2) Административные здания организаций, обеспечивающих предоставление коммунальных услуг; (2.7.1) Хранение автотранспорта; (3.5.1) Дошкольное, начальное и среднее общее образование; (3.4.1) Амбулаторно-поликлиническое обслуживание; (5.1.2) Обеспечение занятий спортом в помещениях; (5.1.1) Обеспечение спортивно – зрелищных мероприятий; (3.4.2) Стационарное медицинское обслуживание; (3.8.1) Государственное управление; (8.3) Обеспечение внутреннего правопорядка; (12.0.1) Улично-</p>			

1	2	3	4	5	6	7
			дорожная сеть (12.0.2) Благоустройство территории			
112.	:ЗУ2.132		(12.0.2) Благоустройство территории.	... / 0,0163	образование в соответствии со ст. 11 ⁴ Земельного кодекса Российской Федерации. Состоит из: части земельного участка с условным номером :ЗУ1.1, площадью 0,0163 гектара.	земли населенных пунктов
Всего (иного назначения):				... / 213, 8794		
Всего (объектов капитального строительства):				59,1170 / 291,8018		
Образуемые земельные участки, которые будут отнесены к территориям общего пользования или имуществу общего пользования, в том числе предлагаемые к резервированию и (или) изъятию для государственных или муниципальных нужд (в границах микрорайонов/кварталов)						
Микрорайон № 1						
113.	:ЗУ2.106	1.1.4	(12.0.1) Улично- дорожная сеть; (12.0.2) Благоустройство территории; (3.1.1) Предоставление коммунальных услуг	... / 0,4789	образование в соответствии со ст. 11 ⁴ Земельного кодекса Российской Федерации. Состоит из: части земельного участка с условным номером :ЗУ1.1, площадью 0,4789 гектара.	земли населенных пунктов
Всего (в границах микрорайона № 1):				... / 0,4789		
Микрорайон № 2						
114.	:ЗУ2.107		(12.0.1) Улично- дорожная сеть; (12.0.2) Благоустройство территории	... / 0,3580	образование в соответствии со ст. 11 ⁴ Земельного кодекса Российской Федерации. Состоит из: части земельного участка с условным номером :ЗУ1.1, площадью 0,3580 гектара.	земли населенных пунктов
115.	:ЗУ2.108		(12.0.1) Улично- дорожная сеть; (12.0.2) Благоустройство территории	... / 0,1093	образование в соответствии со ст. 11 ⁴ Земельного кодекса Российской Федерации. Состоит из: части земельного участка с условным номером :ЗУ1.1, площадью 0,1093 гектара.	земли населенных пунктов
116.	:ЗУ2.109		(12.0.1) Улично- дорожная сеть; (12.0.2) Благоустройство территории	... / 0,1626	образование в соответствии со ст. 11 ⁴ Земельного кодекса Российской Федерации. Состоит из: части земельного участка с условным номером :ЗУ1.1, площадью 0,1626 гектара.	земли населенных пунктов
117.	:ЗУ2.110		(12.0.1) Улично-	... /	образование в соответствии со ст. 11 ⁴ Земельного кодекса Российской Федерации.	земли

1	2	3	4	5	6	7
			дорожная сеть; (12.0.2) Благоустройство территории	0,2215	Состоит из: части земельного участка с условным номером :ЗУ1.1, площадью 0,2215 гектара.	населенных пунктов
118.	:ЗУ2.111		(12.0.1) Улично-дорожная сеть; (12.0.2) Благоустройство территории	... / 1,0153	образование в соответствии со ст. 11 ⁴ Земельного кодекса Российской Федерации. Состоит из: части земельного участка с условным номером :ЗУ1.1, площадью 1,0153 гектара.	земли населенных пунктов
119.	:ЗУ2.112		(12.0.1) Улично-дорожная сеть; (12.0.2) Благоустройство территории	... / 0,3362	образование в соответствии со ст. 11 ⁴ Земельного кодекса Российской Федерации. Состоит из: части земельного участка с условным номером :ЗУ1.1, площадью 0,3362 гектара.	земли населенных пунктов
120.	:ЗУ2.113		(12.0.1) Улично-дорожная сеть; (12.0.2) Благоустройство территории	... / 0,9413	образование в соответствии со ст. 11 ⁴ Земельного кодекса Российской Федерации. Состоит из: части земельного участка с условным номером :ЗУ1.1, площадью 0,9413 гектара.	земли населенных пунктов
121.	:ЗУ2.114		(12.0.1) Улично-дорожная сеть; (12.0.2) Благоустройство территории	... / 0,6379	образование в соответствии со ст. 11 ⁴ Земельного кодекса Российской Федерации. Состоит из: части земельного участка с условным номером :ЗУ1.1, площадью 0,6379 гектара.	земли населенных пунктов
122.	:ЗУ2.115		(12.0.1) Улично-дорожная сеть; (12.0.2) Благоустройство территории	... / 0,1738	образование в соответствии со ст. 11 ⁴ Земельного кодекса Российской Федерации. Состоит из: части земельного участка с условным номером :ЗУ1.1, площадью 0,1738 гектара.	земли населенных пунктов
Всего (в границах микрорайона № 2):				... / 3,9559		
Квартал № 5.11*						
123.	:ЗУ2.116**		(12.0.1) Улично-дорожная сеть; (12.0.2) Благоустройство территории	... / 0,5962	образование в соответствии со ст. 11 ⁴ Земельного кодекса Российской Федерации. Состоит из: части земельного участка с условным номером :ЗУ1.1, площадью 0,5962 гектара.	земли населенных пунктов
Всего (в границах квартала № 5.11):				... / 0,5962		
Квартал № 5.12*						

1	2	3	4	5	6	7
124.	:ЗУ2.117**		(12.0.1) Улично-дорожная сеть; (12.0.2) Благоустройство территории	... / 0,5397	образование в соответствии со ст. 11 ⁴ Земельного кодекса Российской Федерации. Состоит из: части земельного участка с условным номером :ЗУ1.1, площадью 0,5397 гектара.	земли населенных пунктов
Всего (в границах квартала № 5.12):				... / 0,5397		
Квартал № 5.13*						
125.	:ЗУ2.118**		(12.0.1) Улично-дорожная сеть; (12.0.2) Благоустройство территории	... / 0,2303	образование в соответствии со ст. 11 ⁴ Земельного кодекса Российской Федерации. Состоит из: части земельного участка с условным номером :ЗУ1.1, площадью 0,2303 гектара.	земли населенных пунктов
Всего (в границах квартала № 5.13):				... / 0,2303		
Квартал № 5.9						
126.	:ЗУ2.119		(12.0.2) Благоустройство территории	... / 1,1988	образование в соответствии со ст. 11 ⁴ Земельного кодекса Российской Федерации. Состоит из: части земельного участка с условным номером :ЗУ1.1, площадью 1,1988 гектара.	земли населенных пунктов
Всего (в границах квартала № 5.9):				... / 1,1988		
Квартал № 5.14*						
127.	:ЗУ2.120**		(12.0.1) Улично-дорожная сеть; (12.0.2) Благоустройство территории	... / 0,2281	образование в соответствии со ст. 11 ⁴ Земельного кодекса Российской Федерации. Состоит из: части земельного участка с условным номером :ЗУ1.1, площадью 0,2281 гектара.	земли населенных пунктов
Всего (в границах квартала № 5.14):				... / 0,2281		
Квартал № 5.15*						
128.	:ЗУ2.121**		(12.0.1) Улично-дорожная сеть; (12.0.2) Благоустройство территории	... / 0,4341	образование в соответствии со ст. 11 ⁴ Земельного кодекса Российской Федерации. Состоит из: части земельного участка с условным номером :ЗУ1.1, площадью 0,4341 гектара.	земли населенных пунктов
Всего (в границах квартала № 5.15):				... / 0,4341		
Квартал № 5.16*						
129.	:ЗУ2.122**		(12.0.1) Улично-дорожная сеть; (12.0.2)	... / 0,4964	образование в соответствии со ст. 11.4 Земельного кодекса Российской Федерации. Состоит из: части земельного участка с условным номером :ЗУ1.1, площадью 0,4964 гектара.	земли населенных пунктов

1	2	3	4	5	6	7
			Благоустройство территории			
Всего (в границах квартала № 5.16):				... / 0,4964		
Квартал № 5.17*						
130.	:ЗУ2.123**		(12.0.1) Улично-дорожная сеть; (12.0.2) Благоустройство территории	... / 0,3115	образование в соответствии со ст. 11 ⁴ Земельного кодекса Российской Федерации. Состоит из: части земельного участка с условным номером :ЗУ1.1, площадью 0,3115 гектара.	земли населенных пунктов
Всего (в границах квартала № 5.17):				... / 0,3115		
Микрорайон № 3						
131.	:ЗУ2.124		(12.0.1) Улично-дорожная сеть; (12.0.2) Благоустройство территории	... / 0,4483	образование в соответствии со ст. 11 ⁴ Земельного кодекса Российской Федерации. Состоит из: части земельного участка с условным номером :ЗУ1.1, площадью 0,4483 гектара.	земли населенных пунктов
132.	:ЗУ2.125		(12.0.1) Улично-дорожная сеть; (12.0.2) Благоустройство территории	... / 0,4481	образование в соответствии со ст. 11 ⁴ Земельного кодекса Российской Федерации. Состоит из: части земельного участка с условным номером :ЗУ1.1, площадью 0,4481 гектара.	земли населенных пунктов
133.	:ЗУ2.126		(12.0.1) Улично-дорожная сеть; (12.0.2) Благоустройство территории	... / 0,3247	образование в соответствии со ст. 11 ⁴ Земельного кодекса Российской Федерации. Состоит из: части земельного участка с условным номером :ЗУ1.1, площадью 0,3247 гектара.	земли населенных пунктов
134.	:ЗУ2.127		(12.0.1) Улично-дорожная сеть; (12.0.2) Благоустройство территории	... / 0,3157	образование в соответствии со ст. 11 ⁴ Земельного кодекса Российской Федерации. Состоит из: части земельного участка с условным номером :ЗУ1.1, площадью 0,3157 гектара.	земли населенных пунктов
135.	:ЗУ2.128		(12.0.1) Улично-дорожная сеть; (12.0.2) Благоустройство территории	... / 0,8042	образование в соответствии со ст. 11 ⁴ Земельного кодекса Российской Федерации. Состоит из: части земельного участка с условным номером :ЗУ1.1, площадью 0,8042 гектара.	земли населенных пунктов
136.	:ЗУ2.129		(12.0.1) Улично-дорожная сеть; (12.0.2)	... / 2,3780	образование в соответствии со ст. 11 ⁴ Земельного кодекса Российской Федерации. Состоит из: части земельного участка с условным номером :ЗУ1.1, площадью 2,3780 гектара.	земли населенных пунктов

1	2	3	4	5	6	7
			Благоустройство территории			
Всего (в границах микрорайона № 3):				... / 4,7190		
Микрорайон № 4						
137.	:ЗУ2.130		(12.0.1) Улично-дорожная сеть; (12.0.2) Благоустройство территории	... / 0,6343	образование в соответствии со ст. 11 ⁴ Земельного кодекса Российской Федерации. Состоит из: части земельного участка с условным номером :ЗУ1.1, площадью 0,1738 гектара.	земли населенных пунктов
138.	:ЗУ2.131		(12.0.1) Улично-дорожная сеть; (12.0.2) Благоустройство территории	... / 0,6343	образование в соответствии со ст. 11 ⁴ Земельного кодекса Российской Федерации. Состоит из: части земельного участка с условным номером :ЗУ1.1, площадью 0,1738 гектара.	земли населенных пунктов
Всего (в границах микрорайона № 4):				... / 1,2686		
Всего (территории общего пользования в границах микрорайонов/кварталов):				... / 14,4575		
3 Этап						
Для размещения объектов капитального строительства жилого назначения						
Микрорайон № 1						
139.	:ЗУ3.2	1.4.3/1 1.4.3/2	(2.5) Среднеэтажная жилая застройка; (2.6) Многоэтажная жилая застройка (высотная застройка); (2.7.1) Хранение автотранспорта; (3.1.1) Предоставление коммунальных услуг	0,3060 / 0,8472	образование в соответствии со ст. 11 ⁷ Земельного кодекса Российской Федерации. Состоит из: земельного участка с условным номером :ЗУ2.1, площадью 213,8631 гектара; земельного участка с условным номером :ЗУ1.2, площадью 0,0105 гектара; земельного участка с условным номером :ЗУ1.3, площадью 0,0744 гектара; земельного участка с условным номером :ЗУ1.4, площадью 0,0132 гектара; земельного участка с кадастровым номером 61:44:0020202:23, площадью 2,1839 гектара; земельного участка с кадастровым номером 61:44:0020202:24, площадью 1,1954 гектара; земельного участка с кадастровым номером 61:44:0020202:21, площадью 0,2018 гектара; земельного участка с кадастровым номером 61:44:0020202:26, площадью 0,2500 гектара; земельного участка с кадастровым номером 61:44:0020202:20, площадью 1,1562 гектара; земельного участка с кадастровым номером 61:44:0020202:651, площадью 0,5075 гектара; земельного участка с кадастровым номером 61:44:0020202:18, площадью 0,0657	земли населенных пунктов федеральная собственность

1	2	3	4	5	6	7
					<p>гектара; земельного участка с кадастровым номером 61:44:0020202:14, площадью 0,4156 гектара; земельного участка с кадастровым номером 61:44:0020202:16, площадью 0,4151 гектара; земельного участка с кадастровым номером 61:44:0020202:654, площадью 0,0051 гектара; земельного участка с кадастровым номером 61:44:0020202:655, площадью 0,5075 гектара; земельного участка с кадастровым номером 61:44:0020202:658, площадью 0,0008 гектара; земельного участка с кадастровым номером 61:44:0020202:15, площадью 1,1454 гектара; земельного участка с кадастровым номером 61:44:0020202:13, площадью 1,0797 гектара; земельного участка с кадастровым номером 61:44:0020202:12, площадью 0,1129 гектара; земельного участка с кадастровым номером 61:44:0020202:657, площадью 0,1299 гектара; земельного участка с кадастровым номером 61:44:0020202:656, площадью 0,0044 гектара; земельного участка с кадастровым номером 61:44:0020202:653, площадью 0,0768 гектара; земельного участка с кадастровым номером 61:44:0020202:629, площадью 0,0225 гектара; земельного участка с кадастровым номером 61:44:0020202:1315, площадью 0,0067 гектара; земельного участка с кадастровым номером 61:44:0020202:1316, площадью 0,0067 гектара;</p> <p>земельного участка с кадастровым номером 61:44:0020202:25, площадью 0,4206 гектара; земельного участка с кадастровым номером 61:44:0020202:650, площадью 0,0090 гектара; земельного участка с кадастровым номером 61:44:0020202:652, площадью 0,1260 гектара; земельного участка с кадастровым номером 61:44:0020202:17, площадью 0,9502 гектара; земельного участка с кадастровым номером 61:44:0000000:183702, площадью 3,6820 гектара; земельного участка с кадастровым номером 61:44:0020202:1326, площадью 1,0345 гектара; земельного участка с кадастровым номером 61:44:0020202:1327, площадью 1,0455 гектара;</p>	государственная собственность Ростовской области

1	2	3	4	5	6	7
					<p>земельного участка с кадастровым номером 61:44:0020205:436, площадью 0,7073 гектара;</p> <p>земельного участка с кадастровым номером 61:44:0020202:19, площадью 0,4480 гектара.</p>	
140.	:ЗУ3.3	1.4.2/1 1.4.2/2	(2.5) Среднеэтажная жилая застройка; (2.6) Многоэтажная жилая застройка (высотная застройка); (2.7.1) Хранение автотранспорта; (3.1.1) Предоставление коммунальных услуг	0,3060 / 0,8477	<p>образование в соответствии со ст. 11⁷ Земельного кодекса Российской Федерации. Состоит из:</p> <p>земельного участка с условным номером :ЗУ2.1, площадью 213,8631 гектара; земельного участка с условным номером :ЗУ1.2, площадью 0,0105 гектара; земельного участка с условным номером :ЗУ1.3, площадью 0,0744 гектара; земельного участка с условным номером :ЗУ1.4, площадью 0,0132 гектара;</p> <p>земельного участка с кадастровым номером 61:44:0020202:23, площадью 2,1839 гектара; земельного участка с кадастровым номером 61:44:0020202:24, площадью 1,1954 гектара; земельного участка с кадастровым номером 61:44:0020202:21, площадью 0,2018 гектара; земельного участка с кадастровым номером 61:44:0020202:26, площадью 0,2500 гектара; земельного участка с кадастровым номером 61:44:0020202:20, площадью 1,1562 гектара; земельного участка с кадастровым номером 61:44:0020202:651, площадью 0,5075 гектара; земельного участка с кадастровым номером 61:44:0020202:18, площадью 0,0657 гектара; земельного участка с кадастровым номером 61:44:0020202:14, площадью 0,4156 гектара; земельного участка с кадастровым номером 61:44:0020202:16, площадью 0,4151 гектара; земельного участка с кадастровым номером 61:44:0020202:654, площадью 0,0051 гектара; земельного участка с кадастровым номером 61:44:0020202:655, площадью 0,5075 гектара; земельного участка с кадастровым номером 61:44:0020202:658, площадью 0,0008 гектара; земельного участка с кадастровым номером 61:44:0020202:15, площадью 1,1454 гектара; земельного участка с кадастровым номером 61:44:0020202:13, площадью 1,0797 гектара; земельного участка с кадастровым номером 61:44:0020202:12, площадью 0,1129 гектара; земельного участка с кадастровым номером 61:44:0020202:657, площадью 0,1299 гектара; земельного участка с кадастровым номером 61:44:0020202:656, площадью 0,0044</p>	<p>земли населенных пунктов</p> <p>федеральная собственность</p>

1	2	3	4	5	6	7
					<p>гектара; земельного участка с кадастровым номером 61:44:0020202:653, площадью 0,0768 гектара; земельного участка с кадастровым номером 61:44:0020202:629, площадью 0,0225 гектара; земельного участка с кадастровым номером 61:44:0020202:1315, площадью 0,0067 гектара; земельного участка с кадастровым номером 61:44:0020202:1316, площадью 0,0067 гектара;</p> <p>земельного участка с кадастровым номером 61:44:0020202:25, площадью 0,4206 гектара; земельного участка с кадастровым номером 61:44:0020202:650, площадью 0,0090 гектара; земельного участка с кадастровым номером 61:44:0020202:652, площадью 0,1260 гектара; земельного участка с кадастровым номером 61:44:0020202:17, площадью 0,9502 гектара; земельного участка с кадастровым номером 61:44:0000000:183702, площадью 3,6820 гектара; земельного участка с кадастровым номером 61:44:0020202:1326, площадью 1,0345 гектара; земельного участка с кадастровым номером 61:44:0020202:1327, площадью 1,0455 гектара; земельного участка с кадастровым номером 61:44:0020205:436, площадью 0,7073 гектара; земельного участка с кадастровым номером 61:44:0020202:19, площадью 0,4480 гектара.</p>	государственная собственность Ростовской области
141.	:ЗУ3.4	1.7.1/1 – 1.7.1/4 1.7.1/1.1 1.7.1/2.2 1.7.1/3.3	(2.5) Среднеэтажная жилая застройка; (2.6) Многоэтажная жилая застройка (высотная застройка); (2.7.1) Хранение автотранспорта; (3.1.1) Предоставление коммунальных услуг	1,0758 / 1,8445	<p>образование в соответствии со ст. 11⁷ Земельного кодекса Российской Федерации. Состоит из: земельного участка с условным номером :ЗУ2.1, площадью 213,8631 гектара; земельного участка с условным номером :ЗУ1.2, площадью 0,0105 гектара; земельного участка с условным номером :ЗУ1.3, площадью 0,0744 гектара; земельного участка с условным номером :ЗУ1.4, площадью 0,0132 гектара;</p> <p>земельного участка с кадастровым номером 61:44:0020202:23, площадью 2,1839 гектара; земельного участка с кадастровым номером 61:44:0020202:24, площадью 1,1954 гектара; земельного участка с кадастровым номером 61:44:0020202:21, площадью 0,2018 гектара; земельного участка с кадастровым номером 61:44:0020202:26, площадью 0,2500 гектара; земельного участка с кадастровым номером 61:44:0020202:20, площадью 1,1562</p>	земли населенных пунктов федеральная собственность

1	2	3	4	5	6	7
					гектара; земельного участка с кадастровым номером 61:44:0020202:651, площадью 0,5075 гектара; земельного участка с кадастровым номером 61:44:0020202:18, площадью 0,0657 гектара; земельного участка с кадастровым номером 61:44:0020202:14, площадью 0,4156 гектара; земельного участка с кадастровым номером 61:44:0020202:16, площадью 0,4151 гектара; земельного участка с кадастровым номером 61:44:0020202:654, площадью 0,0051 гектара; земельного участка с кадастровым номером 61:44:0020202:655, площадью 0,5075 гектара; земельного участка с кадастровым номером 61:44:0020202:658, площадью 0,0008 гектара; земельного участка с кадастровым номером 61:44:0020202:15, площадью 1,1454 гектара; земельного участка с кадастровым номером 61:44:0020202:13, площадью 1,0797 гектара; земельного участка с кадастровым номером 61:44:0020202:12, площадью 0,1129 гектара; земельного участка с кадастровым номером 61:44:0020202:657, площадью 0,1299 гектара; земельного участка с кадастровым номером 61:44:0020202:656, площадью 0,0044 гектара; земельного участка с кадастровым номером 61:44:0020202:653, площадью 0,0768 гектара; земельного участка с кадастровым номером 61:44:0020202:629, площадью 0,0225 гектара; земельного участка с кадастровым номером 61:44:0020202:1315, площадью 0,0067 гектара; земельного участка с кадастровым номером 61:44:0020202:1316, площадью 0,0067 гектара; земельного участка с кадастровым номером 61:44:0020202:25, площадью 0,4206 гектара; земельного участка с кадастровым номером 61:44:0020202:650, площадью 0,0090 гектара; земельного участка с кадастровым номером 61:44:0020202:652, площадью 0,1260 гектара; земельного участка с кадастровым номером 61:44:0020202:17, площадью 0,9502 гектара; земельного участка с кадастровым номером 61:44:0000000:183702, площадью 3,6820 гектара;	государственная собственность Ростовской области

1	2	3	4	5	6	7
					<p>земельного участка с кадастровым номером 61:44:0020202:1326, площадью 1,0345 гектара;</p> <p>земельного участка с кадастровым номером 61:44:0020202:1327, площадью 1,0455 гектара;</p> <p>земельного участка с кадастровым номером 61:44:0020205:436, площадью 0,7073 гектара;</p> <p>земельного участка с кадастровым номером 61:44:0020202:19, площадью 0,4480 гектара.</p>	
142.	:ЗУ3.5	1.15.2/1 1.15.2/2	(2.5) Среднеэтажная жилая застройка; (2.6) Многоэтажная жилая застройка (высотная застройка); (2.7.1) Хранение автотранспорта; (3.1.1) Предоставление коммунальных услуг	0,5589 / 1,0634	<p>образование в соответствии со ст. 11⁷ Земельного кодекса Российской Федерации. Состоит из:</p> <p>земельного участка с условным номером :ЗУ2.1, площадью 213,8631 гектара;</p> <p>земельного участка с условным номером :ЗУ1.2, площадью 0,0105 гектара;</p> <p>земельного участка с условным номером :ЗУ1.3, площадью 0,0744 гектара;</p> <p>земельного участка с условным номером :ЗУ1.4, площадью 0,0132 гектара;</p> <p>земельного участка с кадастровым номером 61:44:0020202:23, площадью 2,1839 гектара;</p> <p>земельного участка с кадастровым номером 61:44:0020202:24, площадью 1,1954 гектара;</p> <p>земельного участка с кадастровым номером 61:44:0020202:21, площадью 0,2018 гектара;</p> <p>земельного участка с кадастровым номером 61:44:0020202:26, площадью 0,2500 гектара;</p> <p>земельного участка с кадастровым номером 61:44:0020202:20, площадью 1,1562 гектара;</p> <p>земельного участка с кадастровым номером 61:44:0020202:651, площадью 0,5075 гектара;</p> <p>земельного участка с кадастровым номером 61:44:0020202:18, площадью 0,0657 гектара;</p> <p>земельного участка с кадастровым номером 61:44:0020202:14, площадью 0,4156 гектара;</p> <p>земельного участка с кадастровым номером 61:44:0020202:16, площадью 0,4151 гектара;</p> <p>земельного участка с кадастровым номером 61:44:0020202:654, площадью 0,0051 гектара;</p> <p>земельного участка с кадастровым номером 61:44:0020202:655, площадью 0,5075 гектара;</p> <p>земельного участка с кадастровым номером 61:44:0020202:658, площадью 0,0008 гектара;</p> <p>земельного участка с кадастровым номером 61:44:0020202:15, площадью 1,1454 гектара;</p> <p>земельного участка с кадастровым номером 61:44:0020202:13, площадью 1,0797 гектара;</p> <p>земельного участка с кадастровым номером 61:44:0020202:12, площадью 0,1129</p>	<p>земли населенных пунктов</p> <p>федеральная собственность</p>

1	2	3	4	5	6	7
					<p>гектара; земельного участка с кадастровым номером 61:44:0020202:657, площадью 0,1299 гектара; земельного участка с кадастровым номером 61:44:0020202:656, площадью 0,0044 гектара; земельного участка с кадастровым номером 61:44:0020202:653, площадью 0,0768 гектара; земельного участка с кадастровым номером 61:44:0020202:629, площадью 0,0225 гектара; земельного участка с кадастровым номером 61:44:0020202:1315, площадью 0,0067 гектара; земельного участка с кадастровым номером 61:44:0020202:1316, площадью 0,0067 гектара;</p> <p>земельного участка с кадастровым номером 61:44:0020202:25, площадью 0,4206 гектара; земельного участка с кадастровым номером 61:44:0020202:650, площадью 0,0090 гектара; земельного участка с кадастровым номером 61:44:0020202:652, площадью 0,1260 гектара; земельного участка с кадастровым номером 61:44:0020202:17, площадью 0,9502 гектара; земельного участка с кадастровым номером 61:44:0000000:183702, площадью 3,6820 гектара; земельного участка с кадастровым номером 61:44:0020202:1326, площадью 1,0345 гектара; земельного участка с кадастровым номером 61:44:0020202:1327, площадью 1,0455 гектара; земельного участка с кадастровым номером 61:44:0020205:436, площадью 0,7073 гектара; земельного участка с кадастровым номером 61:44:0020202:19, площадью 0,4480 гектара.</p>	государственная собственность Ростовской области
143.	:ЗУ3.6	1.15.3/1 1.15.3/2	(2.5) Среднеэтажная жилая застройка; (2.6) Многоэтажная жилая застройка (высотная застройка); (2.7.1) Хранение автотранспорта; (3.1.1) Предоставление коммунальных услуг	0,5589 / 1,0664	<p>образование в соответствии со ст. 11⁷ Земельного кодекса Российской Федерации. Состоит из: земельного участка с условным номером :ЗУ2.1, площадью 213,8631 гектара; земельного участка с условным номером :ЗУ1.2, площадью 0,0105 гектара; земельного участка с условным номером :ЗУ1.3, площадью 0,0744 гектара; земельного участка с условным номером :ЗУ1.4, площадью 0,0132 гектара;</p> <p>земельного участка с кадастровым номером 61:44:0020202:23, площадью 2,1839 гектара; земельного участка с кадастровым номером 61:44:0020202:24, площадью 1,1954 гектара; земельного участка с кадастровым номером 61:44:0020202:21, площадью 0,2018</p>	земли населенных пунктов федеральная собственность

1	2	3	4	5	6	7
					<p>гектара; земельного участка с кадастровым номером 61:44:0020202:26, площадью 0,2500 гектара; земельного участка с кадастровым номером 61:44:0020202:20, площадью 1,1562 гектара; земельного участка с кадастровым номером 61:44:0020202:651, площадью 0,5075 гектара; земельного участка с кадастровым номером 61:44:0020202:18, площадью 0,0657 гектара; земельного участка с кадастровым номером 61:44:0020202:14, площадью 0,4156 гектара; земельного участка с кадастровым номером 61:44:0020202:16, площадью 0,4151 гектара; земельного участка с кадастровым номером 61:44:0020202:654, площадью 0,0051 гектара; земельного участка с кадастровым номером 61:44:0020202:655, площадью 0,5075 гектара; земельного участка с кадастровым номером 61:44:0020202:658, площадью 0,0008 гектара; земельного участка с кадастровым номером 61:44:0020202:15, площадью 1,1454 гектара; земельного участка с кадастровым номером 61:44:0020202:13, площадью 1,0797 гектара; земельного участка с кадастровым номером 61:44:0020202:12, площадью 0,1129 гектара; земельного участка с кадастровым номером 61:44:0020202:657, площадью 0,1299 гектара; земельного участка с кадастровым номером 61:44:0020202:656, площадью 0,0044 гектара; земельного участка с кадастровым номером 61:44:0020202:653, площадью 0,0768 гектара; земельного участка с кадастровым номером 61:44:0020202:629, площадью 0,0225 гектара; земельного участка с кадастровым номером 61:44:0020202:1315, площадью 0,0067 гектара; земельного участка с кадастровым номером 61:44:0020202:1316, площадью 0,0067 гектара;</p> <p>земельного участка с кадастровым номером 61:44:0020202:25, площадью 0,4206 гектара; земельного участка с кадастровым номером 61:44:0020202:650, площадью 0,0090 гектара; земельного участка с кадастровым номером 61:44:0020202:652, площадью 0,1260 гектара;</p>	<p>государствен- ная собственность Ростовской области</p>

1	2	3	4	5	6	7
					земельного участка с кадастровым номером 61:44:0020202:17, площадью 0,9502 гектара; земельного участка с кадастровым номером 61:44:0000000:183702, площадью 3,6820 гектара; земельного участка с кадастровым номером 61:44:0020202:1326, площадью 1,0345 гектара; земельного участка с кадастровым номером 61:44:0020202:1327, площадью 1,0455 гектара; земельного участка с кадастровым номером 61:44:0020205:436, площадью 0,7073 гектара; земельного участка с кадастровым номером 61:44:0020202:19, площадью 0,4480 гектара.	
Всего (в границах микрорайона № 1):				2,8056 / 5,6692		
Микрорайон № 2						
144.	:ЗУ3.7	2.14.1/1 2.14.1/2	(2.5) Среднеэтажная жилая застройка; (2.6) Многоэтажная жилая застройка (высотная застройка); (2.7.1) Хранение автотранспорта; (3.1.1) Предоставление коммунальных услуг	0,8100 / 1,0443	образование в соответствии со ст. 11 ⁷ Земельного кодекса Российской Федерации. Состоит из: земельного участка с условным номером :ЗУ2.1, площадью 213,8631 гектара; земельного участка с условным номером :ЗУ1.2, площадью 0,0105 гектара; земельного участка с условным номером :ЗУ1.3, площадью 0,0744 гектара; земельного участка с условным номером :ЗУ1.4, площадью 0,0132 гектара; земельного участка с кадастровым номером 61:44:0020202:23, площадью 2,1839 гектара; земельного участка с кадастровым номером 61:44:0020202:24, площадью 1,1954 гектара; земельного участка с кадастровым номером 61:44:0020202:21, площадью 0,2018 гектара; земельного участка с кадастровым номером 61:44:0020202:26, площадью 0,2500 гектара; земельного участка с кадастровым номером 61:44:0020202:20, площадью 1,1562 гектара; земельного участка с кадастровым номером 61:44:0020202:651, площадью 0,5075 гектара; земельного участка с кадастровым номером 61:44:0020202:18, площадью 0,0657 гектара; земельного участка с кадастровым номером 61:44:0020202:14, площадью 0,4156 гектара; земельного участка с кадастровым номером 61:44:0020202:16, площадью 0,4151 гектара; земельного участка с кадастровым номером 61:44:0020202:654, площадью 0,0051 гектара; земельного участка с кадастровым номером 61:44:0020202:655, площадью 0,5075 гектара;	земли населенных пунктов федеральная собственность

1	2	3	4	5	6	7
					<p>земельного участка с кадастровым номером 61:44:0020202:658, площадью 0,0008 гектара; земельного участка с кадастровым номером 61:44:0020202:15, площадью 1,1454 гектара; земельного участка с кадастровым номером 61:44:0020202:13, площадью 1,0797 гектара; земельного участка с кадастровым номером 61:44:0020202:12, площадью 0,1129 гектара; земельного участка с кадастровым номером 61:44:0020202:657, площадью 0,1299 гектара; земельного участка с кадастровым номером 61:44:0020202:656, площадью 0,0044 гектара; земельного участка с кадастровым номером 61:44:0020202:653, площадью 0,0768 гектара; земельного участка с кадастровым номером 61:44:0020202:629, площадью 0,0225 гектара; земельного участка с кадастровым номером 61:44:0020202:1315, площадью 0,0067 гектара; земельного участка с кадастровым номером 61:44:0020202:1316, площадью 0,0067 гектара;</p> <p>земельного участка с кадастровым номером 61:44:0020202:25, площадью 0,4206 гектара; земельного участка с кадастровым номером 61:44:0020202:650, площадью 0,0090 гектара; земельного участка с кадастровым номером 61:44:0020202:652, площадью 0,1260 гектара; земельного участка с кадастровым номером 61:44:0020202:17, площадью 0,9502 гектара; земельного участка с кадастровым номером 61:44:0000000:183702, площадью 3,6820 гектара; земельного участка с кадастровым номером 61:44:0020202:1326, площадью 1,0345 гектара; земельного участка с кадастровым номером 61:44:0020202:1327, площадью 1,0455 гектара; земельного участка с кадастровым номером 61:44:0020205:436, площадью 0,7073 гектара; земельного участка с кадастровым номером 61:44:0020202:19, площадью 0,4480 гектара.</p>	государственная собственность Ростовской области
145.	:3У3.8	2.14.2/1 2.14.2/2	(2.5) Среднеэтажная жилая застройка; (2.6) Многоэтажная жилая застройка	0,6827 / 0,9700	<p>образование в соответствии со ст. 11⁷ Земельного кодекса Российской Федерации. Состоит из: земельного участка с условным номером :3У2.1, площадью 213,8631 гектара; земельного участка с условным номером :3У1.2, площадью 0,0105 гектара; земельного участка с условным номером :3У1.3, площадью 0,0744 гектара;</p>	земли населенных пунктов

1	2	3	4	5	6	7
			(высотная застройка); (2.7.1) Хранение автотранспорта; (3.1.1) Предоставление коммунальных услуг		<p>земельного участка с условным номером :ЗУ1.4, площадью 0,0132 гектара;</p> <p>земельного участка с кадастровым номером 61:44:0020202:23, площадью 2,1839 гектара;</p> <p>земельного участка с кадастровым номером 61:44:0020202:24, площадью 1,1954 гектара;</p> <p>земельного участка с кадастровым номером 61:44:0020202:21, площадью 0,2018 гектара;</p> <p>земельного участка с кадастровым номером 61:44:0020202:26, площадью 0,2500 гектара;</p> <p>земельного участка с кадастровым номером 61:44:0020202:20, площадью 1,1562 гектара;</p> <p>земельного участка с кадастровым номером 61:44:0020202:651, площадью 0,5075 гектара;</p> <p>земельного участка с кадастровым номером 61:44:0020202:18, площадью 0,0657 гектара;</p> <p>земельного участка с кадастровым номером 61:44:0020202:14, площадью 0,4156 гектара;</p> <p>земельного участка с кадастровым номером 61:44:0020202:16, площадью 0,4151 гектара;</p> <p>земельного участка с кадастровым номером 61:44:0020202:654, площадью 0,0051 гектара;</p> <p>земельного участка с кадастровым номером 61:44:0020202:655, площадью 0,5075 гектара;</p> <p>земельного участка с кадастровым номером 61:44:0020202:658, площадью 0,0008 гектара;</p> <p>земельного участка с кадастровым номером 61:44:0020202:15, площадью 1,1454 гектара;</p> <p>земельного участка с кадастровым номером 61:44:0020202:13, площадью 1,0797 гектара;</p> <p>земельного участка с кадастровым номером 61:44:0020202:12, площадью 0,1129 гектара;</p> <p>земельного участка с кадастровым номером 61:44:0020202:657, площадью 0,1299 гектара;</p> <p>земельного участка с кадастровым номером 61:44:0020202:656, площадью 0,0044 гектара;</p> <p>земельного участка с кадастровым номером 61:44:0020202:653, площадью 0,0768 гектара;</p> <p>земельного участка с кадастровым номером 61:44:0020202:629, площадью 0,0225 гектара;</p> <p>земельного участка с кадастровым номером 61:44:0020202:1315, площадью 0,0067 гектара;</p> <p>земельного участка с кадастровым номером 61:44:0020202:1316, площадью 0,0067 гектара;</p>	федеральная собственность

1	2	3	4	5	6	7
					<p>земельного участка с кадастровым номером 61:44:0020202:25, площадью 0,4206 гектара; земельного участка с кадастровым номером 61:44:0020202:650, площадью 0,0090 гектара; земельного участка с кадастровым номером 61:44:0020202:652, площадью 0,1260 гектара; земельного участка с кадастровым номером 61:44:0020202:17, площадью 0,9502 гектара; земельного участка с кадастровым номером 61:44:0000000:183702, площадью 3,6820 гектара; земельного участка с кадастровым номером 61:44:0020202:1326, площадью 1,0345 гектара; земельного участка с кадастровым номером 61:44:0020202:1327, площадью 1,0455 гектара; земельного участка с кадастровым номером 61:44:0020205:436, площадью 0,7073 гектара; земельного участка с кадастровым номером 61:44:0020202:19, площадью 0,4480 гектара.</p>	государственная собственность Ростовской области
146.	:ЗУ3.9	2.12.1/1 2.12.1/2	(2.5) Среднеэтажная жилая застройка; (2.6) Многоэтажная жилая застройка (высотная застройка); (2.7.1) Хранение автотранспорта; (3.1.1) Предоставление коммунальных услуг	0,8100 / 1,0392	<p>образование в соответствии со ст. 11⁷ Земельного кодекса Российской Федерации. Состоит из: земельного участка с условным номером :ЗУ2.1, площадью 213,8631 гектара; земельного участка с условным номером :ЗУ1.2, площадью 0,0105 гектара; земельного участка с условным номером :ЗУ1.3, площадью 0,0744 гектара; земельного участка с условным номером :ЗУ1.4, площадью 0,0132 гектара;</p> <p>земельного участка с кадастровым номером 61:44:0020202:23, площадью 2,1839 гектара; земельного участка с кадастровым номером 61:44:0020202:24, площадью 1,1954 гектара; земельного участка с кадастровым номером 61:44:0020202:21, площадью 0,2018 гектара; земельного участка с кадастровым номером 61:44:0020202:26, площадью 0,2500 гектара; земельного участка с кадастровым номером 61:44:0020202:20, площадью 1,1562 гектара; земельного участка с кадастровым номером 61:44:0020202:651, площадью 0,5075 гектара; земельного участка с кадастровым номером 61:44:0020202:18, площадью 0,0657 гектара; земельного участка с кадастровым номером 61:44:0020202:14, площадью 0,4156 гектара; земельного участка с кадастровым номером 61:44:0020202:16, площадью 0,4151 гектара;</p>	земли населенных пунктов федеральная собственность

1	2	3	4	5	6	7
					земельного участка с кадастровым номером 61:44:0020202:654, площадью 0,0051 гектара; земельного участка с кадастровым номером 61:44:0020202:655, площадью 0,5075 гектара; земельного участка с кадастровым номером 61:44:0020202:658, площадью 0,0008 гектара; земельного участка с кадастровым номером 61:44:0020202:15, площадью 1,1454 гектара; земельного участка с кадастровым номером 61:44:0020202:13, площадью 1,0797 гектара; земельного участка с кадастровым номером 61:44:0020202:12, площадью 0,1129 гектара; земельного участка с кадастровым номером 61:44:0020202:657, площадью 0,1299 гектара; земельного участка с кадастровым номером 61:44:0020202:656, площадью 0,0044 гектара; земельного участка с кадастровым номером 61:44:0020202:653, площадью 0,0768 гектара; земельного участка с кадастровым номером 61:44:0020202:629, площадью 0,0225 гектара; земельного участка с кадастровым номером 61:44:0020202:1315, площадью 0,0067 гектара; земельного участка с кадастровым номером 61:44:0020202:1316, площадью 0,0067 гектара; земельного участка с кадастровым номером 61:44:0020202:25, площадью 0,4206 гектара; земельного участка с кадастровым номером 61:44:0020202:650, площадью 0,0090 гектара; земельного участка с кадастровым номером 61:44:0020202:652, площадью 0,1260 гектара; земельного участка с кадастровым номером 61:44:0020202:17, площадью 0,9502 гектара; земельного участка с кадастровым номером 61:44:0000000:183702, площадью 3,6820 гектара; земельного участка с кадастровым номером 61:44:0020202:1326, площадью 1,0345 гектара; земельного участка с кадастровым номером 61:44:0020202:1327, площадью 1,0455 гектара; земельного участка с кадастровым номером 61:44:0020205:436, площадью 0,7073 гектара; земельного участка с кадастровым номером 61:44:0020202:19, площадью 0,4480 гектара.	государственная собственность Ростовской области
Всего (в границах микрорайона № 2):				2,3027 /		

1	2	3	4	5	6	7
				3,0535		
Квартал № 5.17*						
147.	:ЗУ3.10**	5.17.4/1* 5.17.4/2*	(2.5) Среднеэтажная жилая застройка; (2.6) Многоэтажная жилая застройка (высотная застройка); (2.7.1) Хранение автотранспорта; (3.1.1) Предоставление коммунальных услуг	0,5746 / 0,8352	образование в соответствии со 11 ⁷ Земельного кодекса Российской Федерации. Состоит из: земельного участка с условным номером :ЗУ2.1, площадью 213,8631 гектара; земельного участка с условным номером :ЗУ1.2, площадью 0,0105 гектара; земельного участка с условным номером :ЗУ1.3, площадью 0,0744 гектара; земельного участка с условным номером :ЗУ1.4, площадью 0,0132 гектара; земельного участка с кадастровым номером 61:44:0020202:23, площадью 2,1839 гектара; земельного участка с кадастровым номером 61:44:0020202:24, площадью 1,1954 гектара; земельного участка с кадастровым номером 61:44:0020202:21, площадью 0,2018 гектара; земельного участка с кадастровым номером 61:44:0020202:26, площадью 0,2500 гектара; земельного участка с кадастровым номером 61:44:0020202:20, площадью 1,1562 гектара; земельного участка с кадастровым номером 61:44:0020202:651, площадью 0,5075 гектара; земельного участка с кадастровым номером 61:44:0020202:18, площадью 0,0657 гектара; земельного участка с кадастровым номером 61:44:0020202:14, площадью 0,4156 гектара; земельного участка с кадастровым номером 61:44:0020202:16, площадью 0,4151 гектара; земельного участка с кадастровым номером 61:44:0020202:654, площадью 0,0051 гектара; земельного участка с кадастровым номером 61:44:0020202:655, площадью 0,5075 гектара; земельного участка с кадастровым номером 61:44:0020202:658, площадью 0,0008 гектара; земельного участка с кадастровым номером 61:44:0020202:15, площадью 1,1454 гектара; земельного участка с кадастровым номером 61:44:0020202:13, площадью 1,0797 гектара; земельного участка с кадастровым номером 61:44:0020202:12, площадью 0,1129 гектара; земельного участка с кадастровым номером 61:44:0020202:657, площадью 0,1299 гектара; земельного участка с кадастровым номером 61:44:0020202:656, площадью 0,0044 гектара; земельного участка с кадастровым номером 61:44:0020202:653, площадью 0,0768	земли населенных пунктов федеральная собственность

1	2	3	4	5	6	7
					гектара; земельного участка с кадастровым номером 61:44:0020202:629, площадью 0,0225 гектара; земельного участка с кадастровым номером 61:44:0020202:1315, площадью 0,0067 гектара; земельного участка с кадастровым номером 61:44:0020202:1316, площадью 0,0067 гектара; земельного участка с кадастровым номером 61:44:0020202:25, площадью 0,4206 гектара; земельного участка с кадастровым номером 61:44:0020202:650, площадью 0,0090 гектара; земельного участка с кадастровым номером 61:44:0020202:652, площадью 0,1260 гектара; земельного участка с кадастровым номером 61:44:0020202:17, площадью 0,9502 гектара; земельного участка с кадастровым номером 61:44:0000000:183702, площадью 3,6820 гектара; земельного участка с кадастровым номером 61:44:0020202:1326, площадью 1,0345 гектара; земельного участка с кадастровым номером 61:44:0020202:1327, площадью 1,0455 гектара; земельного участка с кадастровым номером 61:44:0020205:436, площадью 0,7073 гектара; земельного участка с кадастровым номером 61:44:0020202:19, площадью 0,4480 гектара.	государственная собственность Ростовской области
Всего (в границах квартала № 5.17):				0,5746 / 0,8352		
Микрорайон № 3						
148.	:ЗУ3.11	3.9.3/1 3.9.3/2	(2.5) Среднеэтажная жилая застройка; (2.6) Многоэтажная жилая застройка (высотная застройка); (2.7.1) Хранение автотранспорта; (3.1.1) Предоставление коммунальных услуг	0,6300 / 0,8664	образование в соответствии со ст. 11 ⁷ Земельного кодекса Российской Федерации. Состоит из: земельного участка с условным номером :ЗУ2.1, площадью 213,8631 гектара; земельного участка с условным номером :ЗУ1.2, площадью 0,0105 гектара; земельного участка с условным номером :ЗУ1.3, площадью 0,0744 гектара; земельного участка с условным номером :ЗУ1.4, площадью 0,0132 гектара; земельного участка с кадастровым номером 61:44:0020202:23, площадью 2,1839 гектара; земельного участка с кадастровым номером 61:44:0020202:24, площадью 1,1954 гектара; земельного участка с кадастровым номером 61:44:0020202:21, площадью 0,2018 гектара; земельного участка с кадастровым номером 61:44:0020202:26, площадью 0,2500	земли населенных пунктов федеральная собственность

1	2	3	4	5	6	7
					<p>гектара; земельного участка с кадастровым номером 61:44:0020202:20, площадью 1,1562 гектара; земельного участка с кадастровым номером 61:44:0020202:651, площадью 0,5075 гектара; земельного участка с кадастровым номером 61:44:0020202:18, площадью 0,0657 гектара; земельного участка с кадастровым номером 61:44:0020202:14, площадью 0,4156 гектара; земельного участка с кадастровым номером 61:44:0020202:16, площадью 0,4151 гектара; земельного участка с кадастровым номером 61:44:0020202:654, площадью 0,0051 гектара; земельного участка с кадастровым номером 61:44:0020202:655, площадью 0,5075 гектара; земельного участка с кадастровым номером 61:44:0020202:658, площадью 0,0008 гектара; земельного участка с кадастровым номером 61:44:0020202:15, площадью 1,1454 гектара; земельного участка с кадастровым номером 61:44:0020202:13, площадью 1,0797 гектара; земельного участка с кадастровым номером 61:44:0020202:12, площадью 0,1129 гектара; земельного участка с кадастровым номером 61:44:0020202:657, площадью 0,1299 гектара; земельного участка с кадастровым номером 61:44:0020202:656, площадью 0,0044 гектара; земельного участка с кадастровым номером 61:44:0020202:653, площадью 0,0768 гектара; земельного участка с кадастровым номером 61:44:0020202:629, площадью 0,0225 гектара; земельного участка с кадастровым номером 61:44:0020202:1315, площадью 0,0067 гектара; земельного участка с кадастровым номером 61:44:0020202:1316, площадью 0,0067 гектара;</p> <p>земельного участка с кадастровым номером 61:44:0020202:25, площадью 0,4206 гектара; земельного участка с кадастровым номером 61:44:0020202:650, площадью 0,0090 гектара; земельного участка с кадастровым номером 61:44:0020202:652, площадью 0,1260 гектара; земельного участка с кадастровым номером 61:44:0020202:17, площадью 0,9502 гектара;</p>	государственная собственность Ростовской области

1	2	3	4	5	6	7
					земельного участка с кадастровым номером 61:44:0000000:183702, площадью 3,6820 гектара; земельного участка с кадастровым номером 61:44:0020202:1326, площадью 1,0345 гектара; земельного участка с кадастровым номером 61:44:0020202:1327, площадью 1,0455 гектара; земельного участка с кадастровым номером 61:44:0020205:436, площадью 0,7073 гектара; земельного участка с кадастровым номером 61:44:0020202:19, площадью 0,4480 гектара.	
Всего (в границах микрорайона № 3):				0,6300 / 0,8664		
Микрорайон № 4						
149.	:ЗУ3.12	4.1.1/1 4.1.1/2 4.1.1/3 4.1.1/4 4.1.1/5	(2.5) Среднеэтажная жилая застройка; (2.6) Многоэтажная жилая застройка (высотная застройка); (2.7.1) Хранение автотранспорта; (3.1.1) Предоставление коммунальных услуг	1,1625 / 1,8962	образование в соответствии со ст. 11 ⁷ Земельного кодекса Российской Федерации. Состоит из: земельного участка с условным номером :ЗУ2.1, площадью 213,8631 гектара; земельного участка с условным номером :ЗУ1.2, площадью 0,0105 гектара; земельного участка с условным номером :ЗУ1.3, площадью 0,0744 гектара; земельного участка с условным номером :ЗУ1.4, площадью 0,0132 гектара; земельного участка с кадастровым номером 61:44:0020202:23, площадью 2,1839 гектара; земельного участка с кадастровым номером 61:44:0020202:24, площадью 1,1954 гектара; земельного участка с кадастровым номером 61:44:0020202:21, площадью 0,2018 гектара; земельного участка с кадастровым номером 61:44:0020202:26, площадью 0,2500 гектара; земельного участка с кадастровым номером 61:44:0020202:20, площадью 1,1562 гектара; земельного участка с кадастровым номером 61:44:0020202:651, площадью 0,5075 гектара; земельного участка с кадастровым номером 61:44:0020202:18, площадью 0,0657 гектара; земельного участка с кадастровым номером 61:44:0020202:14, площадью 0,4156 гектара; земельного участка с кадастровым номером 61:44:0020202:16, площадью 0,4151 гектара; земельного участка с кадастровым номером 61:44:0020202:654, площадью 0,0051 гектара; земельного участка с кадастровым номером 61:44:0020202:655, площадью 0,5075 гектара; земельного участка с кадастровым номером 61:44:0020202:658, площадью 0,0008 гектара.	земли населенных пунктов федеральная собственность

1	2	3	4	5	6	7
					<p>гектара; земельного участка с кадастровым номером 61:44:0020202:15, площадью 1,1454 гектара; земельного участка с кадастровым номером 61:44:0020202:13, площадью 1,0797 гектара; земельного участка с кадастровым номером 61:44:0020202:12, площадью 0,1129 гектара; земельного участка с кадастровым номером 61:44:0020202:657, площадью 0,1299 гектара; земельного участка с кадастровым номером 61:44:0020202:656, площадью 0,0044 гектара; земельного участка с кадастровым номером 61:44:0020202:653, площадью 0,0768 гектара; земельного участка с кадастровым номером 61:44:0020202:629, площадью 0,0225 гектара; земельного участка с кадастровым номером 61:44:0020202:1315, площадью 0,0067 гектара; земельного участка с кадастровым номером 61:44:0020202:1316, площадью 0,0067 гектара;</p> <p>земельного участка с кадастровым номером 61:44:0020202:25, площадью 0,4206 гектара; земельного участка с кадастровым номером 61:44:0020202:650, площадью 0,0090 гектара; земельного участка с кадастровым номером 61:44:0020202:652, площадью 0,1260 гектара; земельного участка с кадастровым номером 61:44:0020202:17, площадью 0,9502 гектара; земельного участка с кадастровым номером 61:44:0000000:183702, площадью 3,6820 гектара; земельного участка с кадастровым номером 61:44:0020202:1326, площадью 1,0345 гектара; земельного участка с кадастровым номером 61:44:0020202:1327, площадью 1,0455 гектара; земельного участка с кадастровым номером 61:44:0020205:436, площадью 0,7073 гектара; земельного участка с кадастровым номером 61:44:0020202:19, площадью 0,4480 гектара.</p>	государственная собственность Ростовской области
150.	:ЗУ3.13	4.4.1/1 4.4.1/2	(2.5) Среднеэтажная жилая застройка; (2.6) Многоэтажная жилая застройка (высотная застройка);	0,4462 / 1,2746	<p>образование в соответствии со ст. 11⁷ Земельного кодекса Российской Федерации. Состоит из: земельного участка с условным номером :ЗУ2.1, площадью 213,8631 гектара; земельного участка с условным номером :ЗУ1.2, площадью 0,0105 гектара; земельного участка с условным номером :ЗУ1.3, площадью 0,0744 гектара; земельного участка с условным номером :ЗУ1.4, площадью 0,0132 гектара;</p>	земли населенных пунктов

1	2	3	4	5	6	7
			(2.7.1) Хранение автотранспорта; (3.1.1) Предоставление коммунальных услуг		земельного участка с кадастровым номером 61:44:0020202:23, площадью 2,1839 гектара; земельного участка с кадастровым номером 61:44:0020202:24, площадью 1,1954 гектара; земельного участка с кадастровым номером 61:44:0020202:21, площадью 0,2018 гектара; земельного участка с кадастровым номером 61:44:0020202:26, площадью 0,2500 гектара; земельного участка с кадастровым номером 61:44:0020202:20, площадью 1,1562 гектара; земельного участка с кадастровым номером 61:44:0020202:651, площадью 0,5075 гектара; земельного участка с кадастровым номером 61:44:0020202:18, площадью 0,0657 гектара; земельного участка с кадастровым номером 61:44:0020202:14, площадью 0,4156 гектара; земельного участка с кадастровым номером 61:44:0020202:16, площадью 0,4151 гектара; земельного участка с кадастровым номером 61:44:0020202:654, площадью 0,0051 гектара; земельного участка с кадастровым номером 61:44:0020202:655, площадью 0,5075 гектара; земельного участка с кадастровым номером 61:44:0020202:658, площадью 0,0008 гектара; земельного участка с кадастровым номером 61:44:0020202:15, площадью 1,1454 гектара; земельного участка с кадастровым номером 61:44:0020202:13, площадью 1,0797 гектара; земельного участка с кадастровым номером 61:44:0020202:12, площадью 0,1129 гектара; земельного участка с кадастровым номером 61:44:0020202:657, площадью 0,1299 гектара; земельного участка с кадастровым номером 61:44:0020202:656, площадью 0,0044 гектара; земельного участка с кадастровым номером 61:44:0020202:653, площадью 0,0768 гектара; земельного участка с кадастровым номером 61:44:0020202:629, площадью 0,0225 гектара; земельного участка с кадастровым номером 61:44:0020202:1315, площадью 0,0067 гектара; земельного участка с кадастровым номером 61:44:0020202:1316, площадью 0,0067 гектара;	федеральная собственность

1	2	3	4	5	6	7
					земельного участка с кадастровым номером 61:44:0020202:25, площадью 0,4206 гектара; земельного участка с кадастровым номером 61:44:0020202:650, площадью 0,0090 гектара; земельного участка с кадастровым номером 61:44:0020202:652, площадью 0,1260 гектара; земельного участка с кадастровым номером 61:44:0020202:17, площадью 0,9502 гектара; земельного участка с кадастровым номером 61:44:0000000:183702, площадью 3,6820 гектара; земельного участка с кадастровым номером 61:44:0020202:1326, площадью 1,0345 гектара; земельного участка с кадастровым номером 61:44:0020202:1327, площадью 1,0455 гектара; земельного участка с кадастровым номером 61:44:0020205:436, площадью 0,7073 гектара; земельного участка с кадастровым номером 61:44:0020202:19, площадью 0,4480 гектара.	государственная собственность Ростовской области
Всего (в границах микрорайона № 4):				1,6087 / 3,1708		
Всего (жилого назначения):				7,9216 / 13,5951		
Для размещения объектов капитального строительства общественно-делового назначения						
Микрорайон № 1						
151.	:ЗУ3.14	1.6.1	(3.6.1) Объекты культурно-досуговой деятельности	0,2000 / 0,2534	образование в соответствии со ст. 11 ⁷ Земельного кодекса Российской Федерации. Состоит из: земельного участка с условным номером :ЗУ2.1, площадью 213,8631 гектара; земельного участка с условным номером :ЗУ1.2, площадью 0,0105 гектара; земельного участка с условным номером :ЗУ1.3, площадью 0,0744 гектара; земельного участка с условным номером :ЗУ1.4, площадью 0,0132 гектара; земельного участка с кадастровым номером 61:44:0020202:23, площадью 2,1839 гектара; земельного участка с кадастровым номером 61:44:0020202:24, площадью 1,1954 гектара; земельного участка с кадастровым номером 61:44:0020202:21, площадью 0,2018 гектара; земельного участка с кадастровым номером 61:44:0020202:26, площадью 0,2500 гектара; земельного участка с кадастровым номером 61:44:0020202:20, площадью 1,1562 гектара; земельного участка с кадастровым номером 61:44:0020202:651, площадью 0,5075 гектара;	земли населенных пунктов федеральная собственность

1	2	3	4	5	6	7
					земельного участка с кадастровым номером 61:44:0020202:18, площадью 0,0657 гектара; земельного участка с кадастровым номером 61:44:0020202:14, площадью 0,4156 гектара; земельного участка с кадастровым номером 61:44:0020202:16, площадью 0,4151 гектара; земельного участка с кадастровым номером 61:44:0020202:654, площадью 0,0051 гектара; земельного участка с кадастровым номером 61:44:0020202:655, площадью 0,5075 гектара; земельного участка с кадастровым номером 61:44:0020202:658, площадью 0,0008 гектара; земельного участка с кадастровым номером 61:44:0020202:15, площадью 1,1454 гектара; земельного участка с кадастровым номером 61:44:0020202:13, площадью 1,0797 гектара; земельного участка с кадастровым номером 61:44:0020202:12, площадью 0,1129 гектара; земельного участка с кадастровым номером 61:44:0020202:657, площадью 0,1299 гектара; земельного участка с кадастровым номером 61:44:0020202:656, площадью 0,0044 гектара; земельного участка с кадастровым номером 61:44:0020202:653, площадью 0,0768 гектара; земельного участка с кадастровым номером 61:44:0020202:629, площадью 0,0225 гектара; земельного участка с кадастровым номером 61:44:0020202:1315, площадью 0,0067 гектара; земельного участка с кадастровым номером 61:44:0020202:1316, площадью 0,0067 гектара; земельного участка с кадастровым номером 61:44:0020202:25, площадью 0,4206 гектара; земельного участка с кадастровым номером 61:44:0020202:650, площадью 0,0090 гектара; земельного участка с кадастровым номером 61:44:0020202:652, площадью 0,1260 гектара; земельного участка с кадастровым номером 61:44:0020202:17, площадью 0,9502 гектара; земельного участка с кадастровым номером 61:44:0000000:183702, площадью 3,6820 гектара; земельного участка с кадастровым номером 61:44:0020202:1326, площадью 1,0345 гектара; земельного участка с кадастровым номером 61:44:0020202:1327, площадью 1,0455 гектара;	государственная собственность Ростовской области

1	2	3	4	5	6	7
					гектара; земельного участка с кадастровым номером 61:44:0020205:436, площадью 0,7073 гектара; земельного участка с кадастровым номером 61:44:0020202:19, площадью 0,4480 гектара.	
Всего (в границах микрорайона № 1):				0,2000 / 0,2534		
Квартал № 5.3						
152.	:ЗУ3.15	5.3.1	(3.6.1) Объекты культурно-досуговой деятельности	1,8000 / 1,8413	<p>образование в соответствии со ст. 11⁷ Земельного кодекса Российской Федерации. Состоит из:</p> <p>земельного участка с условным номером :ЗУ2.1, площадью 213,8631 гектара; земельного участка с условным номером :ЗУ1.2, площадью 0,0105 гектара; земельного участка с условным номером :ЗУ1.3, площадью 0,0744 гектара; земельного участка с условным номером :ЗУ1.4, площадью 0,0132 гектара;</p> <p>земельного участка с кадастровым номером 61:44:0020202:23, площадью 2,1839 гектара; земельного участка с кадастровым номером 61:44:0020202:24, площадью 1,1954 гектара; земельного участка с кадастровым номером 61:44:0020202:21, площадью 0,2018 гектара; земельного участка с кадастровым номером 61:44:0020202:26, площадью 0,2500 гектара; земельного участка с кадастровым номером 61:44:0020202:20, площадью 1,1562 гектара; земельного участка с кадастровым номером 61:44:0020202:651, площадью 0,5075 гектара; земельного участка с кадастровым номером 61:44:0020202:18, площадью 0,0657 гектара; земельного участка с кадастровым номером 61:44:0020202:14, площадью 0,4156 гектара; земельного участка с кадастровым номером 61:44:0020202:16, площадью 0,4151 гектара; земельного участка с кадастровым номером 61:44:0020202:654, площадью 0,0051 гектара; земельного участка с кадастровым номером 61:44:0020202:655, площадью 0,5075 гектара; земельного участка с кадастровым номером 61:44:0020202:658, площадью 0,0008 гектара; земельного участка с кадастровым номером 61:44:0020202:15, площадью 1,1454 гектара; земельного участка с кадастровым номером 61:44:0020202:13, площадью 1,0797 гектара; земельного участка с кадастровым номером 61:44:0020202:12, площадью 0,1129</p>	<p>земли населенных пунктов</p> <p>федеральная собственность</p>

1	2	3	4	5	6	7
					<p>гектара; земельного участка с кадастровым номером 61:44:0020202:657, площадью 0,1299 гектара; земельного участка с кадастровым номером 61:44:0020202:656, площадью 0,0044 гектара; земельного участка с кадастровым номером 61:44:0020202:653, площадью 0,0768 гектара; земельного участка с кадастровым номером 61:44:0020202:629, площадью 0,0225 гектара; земельного участка с кадастровым номером 61:44:0020202:1315, площадью 0,0067 гектара; земельного участка с кадастровым номером 61:44:0020202:1316, площадью 0,0067 гектара;</p> <p>земельного участка с кадастровым номером 61:44:0020202:25, площадью 0,4206 гектара; земельного участка с кадастровым номером 61:44:0020202:650, площадью 0,0090 гектара; земельного участка с кадастровым номером 61:44:0020202:652, площадью 0,1260 гектара; земельного участка с кадастровым номером 61:44:0020202:17, площадью 0,9502 гектара; земельного участка с кадастровым номером 61:44:0000000:183702, площадью 3,6820 гектара; земельного участка с кадастровым номером 61:44:0020202:1326, площадью 1,0345 гектара; земельного участка с кадастровым номером 61:44:0020202:1327, площадью 1,0455 гектара; земельного участка с кадастровым номером 61:44:0020205:436, площадью 0,7073 гектара; земельного участка с кадастровым номером 61:44:0020202:19, площадью 0,4480 гектара.</p>	государственная собственность Ростовской области
153.	:ЗУ3.16	5.3.2	(3.6.1) Объекты культурно-досуговой деятельности	1,0000 / 1,0778	<p>образование в соответствии со ст. 11⁷ Земельного кодекса Российской Федерации. Состоит из: земельного участка с условным номером :ЗУ2.1, площадью 213,8631 гектара; земельного участка с условным номером :ЗУ1.2, площадью 0,0105 гектара; земельного участка с условным номером :ЗУ1.3, площадью 0,0744 гектара; земельного участка с условным номером :ЗУ1.4, площадью 0,0132 гектара;</p> <p>земельного участка с кадастровым номером 61:44:0020202:23, площадью 2,1839 гектара; земельного участка с кадастровым номером 61:44:0020202:24, площадью 1,1954 гектара; земельного участка с кадастровым номером 61:44:0020202:21, площадью 0,2018</p>	земли населенных пунктов федеральная собственность

1	2	3	4	5	6	7
					<p>гектара; земельного участка с кадастровым номером 61:44:0020202:26, площадью 0,2500 гектара; земельного участка с кадастровым номером 61:44:0020202:20, площадью 1,1562 гектара; земельного участка с кадастровым номером 61:44:0020202:651, площадью 0,5075 гектара; земельного участка с кадастровым номером 61:44:0020202:18, площадью 0,0657 гектара; земельного участка с кадастровым номером 61:44:0020202:14, площадью 0,4156 гектара; земельного участка с кадастровым номером 61:44:0020202:16, площадью 0,4151 гектара; земельного участка с кадастровым номером 61:44:0020202:654, площадью 0,0051 гектара; земельного участка с кадастровым номером 61:44:0020202:655, площадью 0,5075 гектара; земельного участка с кадастровым номером 61:44:0020202:658, площадью 0,0008 гектара; земельного участка с кадастровым номером 61:44:0020202:15, площадью 1,1454 гектара; земельного участка с кадастровым номером 61:44:0020202:13, площадью 1,0797 гектара; земельного участка с кадастровым номером 61:44:0020202:12, площадью 0,1129 гектара; земельного участка с кадастровым номером 61:44:0020202:657, площадью 0,1299 гектара; земельного участка с кадастровым номером 61:44:0020202:656, площадью 0,0044 гектара; земельного участка с кадастровым номером 61:44:0020202:653, площадью 0,0768 гектара; земельного участка с кадастровым номером 61:44:0020202:629, площадью 0,0225 гектара; земельного участка с кадастровым номером 61:44:0020202:1315, площадью 0,0067 гектара; земельного участка с кадастровым номером 61:44:0020202:1316, площадью 0,0067 гектара;</p> <p>земельного участка с кадастровым номером 61:44:0020202:25, площадью 0,4206 гектара; земельного участка с кадастровым номером 61:44:0020202:650, площадью 0,0090 гектара; земельного участка с кадастровым номером 61:44:0020202:652, площадью 0,1260 гектара;</p>	государственная собственность Ростовской области

1	2	3	4	5	6	7
					<p>земельного участка с кадастровым номером 61:44:0020202:17, площадью 0,9502 гектара; земельного участка с кадастровым номером 61:44:0000000:183702, площадью 3,6820 гектара; земельного участка с кадастровым номером 61:44:0020202:1326, площадью 1,0345 гектара; земельного участка с кадастровым номером 61:44:0020202:1327, площадью 1,0455 гектара; земельного участка с кадастровым номером 61:44:0020205:436, площадью 0,7073 гектара; земельного участка с кадастровым номером 61:44:0020202:19, площадью 0,4480 гектара.</p>	
154.	:ЗУ3.17	5.3.3	(3.6.1) Объекты культурно-досуговой деятельности	0,6800 / 0,6977	<p>образование в соответствии со ст. 11⁷ Земельного кодекса Российской Федерации. Состоит из:</p> <p>земельного участка с условным номером :ЗУ2.1, площадью 213,8631 гектара; земельного участка с условным номером :ЗУ1.2, площадью 0,0105 гектара; земельного участка с условным номером :ЗУ1.3, площадью 0,0744 гектара; земельного участка с условным номером :ЗУ1.4, площадью 0,0132 гектара;</p> <p>земельного участка с кадастровым номером 61:44:0020202:23, площадью 2,1839 гектара; земельного участка с кадастровым номером 61:44:0020202:24, площадью 1,1954 гектара; земельного участка с кадастровым номером 61:44:0020202:21, площадью 0,2018 гектара; земельного участка с кадастровым номером 61:44:0020202:26, площадью 0,2500 гектара; земельного участка с кадастровым номером 61:44:0020202:20, площадью 1,1562 гектара; земельного участка с кадастровым номером 61:44:0020202:651, площадью 0,5075 гектара; земельного участка с кадастровым номером 61:44:0020202:18, площадью 0,0657 гектара; земельного участка с кадастровым номером 61:44:0020202:14, площадью 0,4156 гектара; земельного участка с кадастровым номером 61:44:0020202:16, площадью 0,4151 гектара; земельного участка с кадастровым номером 61:44:0020202:654, площадью 0,0051 гектара; земельного участка с кадастровым номером 61:44:0020202:655, площадью 0,5075 гектара; земельного участка с кадастровым номером 61:44:0020202:658, площадью 0,0008 гектара; земельного участка с кадастровым номером 61:44:0020202:15, площадью 1,1454</p>	<p>земли населенных пунктов</p> <p>федеральная собственность</p>

1	2	3	4	5	6	7
					гектара; земельного участка с кадастровым номером 61:44:0020202:13, площадью 1,0797 гектара; земельного участка с кадастровым номером 61:44:0020202:12, площадью 0,1129 гектара; земельного участка с кадастровым номером 61:44:0020202:657, площадью 0,1299 гектара; земельного участка с кадастровым номером 61:44:0020202:656, площадью 0,0044 гектара; земельного участка с кадастровым номером 61:44:0020202:653, площадью 0,0768 гектара; земельного участка с кадастровым номером 61:44:0020202:629, площадью 0,0225 гектара; земельного участка с кадастровым номером 61:44:0020202:1315, площадью 0,0067 гектара; земельного участка с кадастровым номером 61:44:0020202:1316, площадью 0,0067 гектара; земельного участка с кадастровым номером 61:44:0020202:25, площадью 0,4206 гектара; земельного участка с кадастровым номером 61:44:0020202:650, площадью 0,0090 гектара; земельного участка с кадастровым номером 61:44:0020202:652, площадью 0,1260 гектара; земельного участка с кадастровым номером 61:44:0020202:17, площадью 0,9502 гектара; земельного участка с кадастровым номером 61:44:0000000:183702, площадью 3,6820 гектара; земельного участка с кадастровым номером 61:44:0020202:1326, площадью 1,0345 гектара; земельного участка с кадастровым номером 61:44:0020202:1327, площадью 1,0455 гектара; земельного участка с кадастровым номером 61:44:0020205:436, площадью 0,7073 гектара; земельного участка с кадастровым номером 61:44:0020202:19, площадью 0,4480 гектара.	государственная собственность Ростовской области
Всего (в границах нежилого квартала № 5.3):				3,4800 3,6168		
Квартал № 5.5						
155.	:ЗУ3.18	5.5.3	(4.7) Гостиничное обслуживание	0,7000 / 0,7199	образование в соответствии со ст. 11 ⁷ Земельного кодекса Российской Федерации. Состоит из: земельного участка с условным номером :ЗУ2.1, площадью 213,8631 гектара; земельного участка с условным номером :ЗУ1.2, площадью 0,0105 гектара; земельного участка с условным номером :ЗУ1.3, площадью 0,0744 гектара;	земли населенных пунктов

1	2	3	4	5	6	7
					<p>земельного участка с условным номером :ЗУ1.4, площадью 0,0132 гектара;</p> <p>земельного участка с кадастровым номером 61:44:0020202:23, площадью 2,1839 гектара;</p> <p>земельного участка с кадастровым номером 61:44:0020202:24, площадью 1,1954 гектара;</p> <p>земельного участка с кадастровым номером 61:44:0020202:21, площадью 0,2018 гектара;</p> <p>земельного участка с кадастровым номером 61:44:0020202:26, площадью 0,2500 гектара;</p> <p>земельного участка с кадастровым номером 61:44:0020202:20, площадью 1,1562 гектара;</p> <p>земельного участка с кадастровым номером 61:44:0020202:651, площадью 0,5075 гектара;</p> <p>земельного участка с кадастровым номером 61:44:0020202:18, площадью 0,0657 гектара;</p> <p>земельного участка с кадастровым номером 61:44:0020202:14, площадью 0,4156 гектара;</p> <p>земельного участка с кадастровым номером 61:44:0020202:16, площадью 0,4151 гектара;</p> <p>земельного участка с кадастровым номером 61:44:0020202:654, площадью 0,0051 гектара;</p> <p>земельного участка с кадастровым номером 61:44:0020202:655, площадью 0,5075 гектара;</p> <p>земельного участка с кадастровым номером 61:44:0020202:658, площадью 0,0008 гектара;</p> <p>земельного участка с кадастровым номером 61:44:0020202:15, площадью 1,1454 гектара;</p> <p>земельного участка с кадастровым номером 61:44:0020202:13, площадью 1,0797 гектара;</p> <p>земельного участка с кадастровым номером 61:44:0020202:12, площадью 0,1129 гектара;</p> <p>земельного участка с кадастровым номером 61:44:0020202:657, площадью 0,1299 гектара;</p> <p>земельного участка с кадастровым номером 61:44:0020202:656, площадью 0,0044 гектара;</p> <p>земельного участка с кадастровым номером 61:44:0020202:653, площадью 0,0768 гектара;</p> <p>земельного участка с кадастровым номером 61:44:0020202:629, площадью 0,0225 гектара;</p> <p>земельного участка с кадастровым номером 61:44:0020202:1315, площадью 0,0067 гектара;</p> <p>земельного участка с кадастровым номером 61:44:0020202:1316, площадью 0,0067 гектара;</p>	федеральная собственность

1	2	3	4	5	6	7
					<p>земельного участка с кадастровым номером 61:44:0020202:25, площадью 0,4206 гектара;</p> <p>земельного участка с кадастровым номером 61:44:0020202:650, площадью 0,0090 гектара;</p> <p>земельного участка с кадастровым номером 61:44:0020202:652, площадью 0,1260 гектара;</p> <p>земельного участка с кадастровым номером 61:44:0020202:17, площадью 0,9502 гектара;</p> <p>земельного участка с кадастровым номером 61:44:0000000:183702, площадью 3,6820 гектара;</p> <p>земельного участка с кадастровым номером 61:44:0020202:1326, площадью 1,0345 гектара;</p> <p>земельного участка с кадастровым номером 61:44:0020202:1327, площадью 1,0455 гектара;</p> <p>земельного участка с кадастровым номером 61:44:0020205:436, площадью 0,7073 гектара;</p> <p>земельного участка с кадастровым номером 61:44:0020202:19, площадью 0,4480 гектара.</p>	государственная собственность Ростовской области
Всего (в границах нежилого квартала № 5.5):				0,7000 / 0,7199		
Квартал № 5.6.1*						
156.	:ЗУ3.19**	5.6.1.2*	(3.6.1) Объекты культурно-досуговой деятельности	1,0000 / 1,1185	<p>образование в соответствии со ст. 11⁷ Земельного кодекса Российской Федерации. Состоит из:</p> <p>земельного участка с условным номером :ЗУ2.1, площадью 213,8631 гектара;</p> <p>земельного участка с условным номером :ЗУ1.2, площадью 0,0105 гектара;</p> <p>земельного участка с условным номером :ЗУ1.3, площадью 0,0744 гектара;</p> <p>земельного участка с условным номером :ЗУ1.4, площадью 0,0132 гектара;</p> <p>земельного участка с кадастровым номером 61:44:0020202:23, площадью 2,1839 гектара;</p> <p>земельного участка с кадастровым номером 61:44:0020202:24, площадью 1,1954 гектара;</p> <p>земельного участка с кадастровым номером 61:44:0020202:21, площадью 0,2018 гектара;</p> <p>земельного участка с кадастровым номером 61:44:0020202:26, площадью 0,2500 гектара;</p> <p>земельного участка с кадастровым номером 61:44:0020202:20, площадью 1,1562 гектара;</p> <p>земельного участка с кадастровым номером 61:44:0020202:651, площадью 0,5075 гектара;</p> <p>земельного участка с кадастровым номером 61:44:0020202:18, площадью 0,0657 гектара;</p> <p>земельного участка с кадастровым номером 61:44:0020202:14, площадью 0,4156</p>	<p>земли населенных пунктов</p> <p>федеральная собственность</p>

1	2	3	4	5	6	7
					<p>гектара; земельного участка с кадастровым номером 61:44:0020202:16, площадью 0,4151 гектара; земельного участка с кадастровым номером 61:44:0020202:654, площадью 0,0051 гектара; земельного участка с кадастровым номером 61:44:0020202:655, площадью 0,5075 гектара; земельного участка с кадастровым номером 61:44:0020202:658, площадью 0,0008 гектара; земельного участка с кадастровым номером 61:44:0020202:15, площадью 1,1454 гектара; земельного участка с кадастровым номером 61:44:0020202:13, площадью 1,0797 гектара; земельного участка с кадастровым номером 61:44:0020202:12, площадью 0,1129 гектара; земельного участка с кадастровым номером 61:44:0020202:657, площадью 0,1299 гектара; земельного участка с кадастровым номером 61:44:0020202:656, площадью 0,0044 гектара; земельного участка с кадастровым номером 61:44:0020202:653, площадью 0,0768 гектара; земельного участка с кадастровым номером 61:44:0020202:629, площадью 0,0225 гектара; земельного участка с кадастровым номером 61:44:0020202:1315, площадью 0,0067 гектара; земельного участка с кадастровым номером 61:44:0020202:1316, площадью 0,0067 гектара;</p> <p>земельного участка с кадастровым номером 61:44:0020202:25, площадью 0,4206 гектара; земельного участка с кадастровым номером 61:44:0020202:650, площадью 0,0090 гектара; земельного участка с кадастровым номером 61:44:0020202:652, площадью 0,1260 гектара; земельного участка с кадастровым номером 61:44:0020202:17, площадью 0,9502 гектара; земельного участка с кадастровым номером 61:44:0000000:183702, площадью 3,6820 гектара; земельного участка с кадастровым номером 61:44:0020202:1326, площадью 1,0345 гектара; земельного участка с кадастровым номером 61:44:0020202:1327, площадью 1,0455 гектара; земельного участка с кадастровым номером 61:44:0020205:436, площадью 0,7073 гектара;</p>	государственная собственность Ростовской области

1	2	3	4	5	6	7
					земельного участка с кадастровым номером 61:44:0020202:19, площадью 0,4480 гектара.	
Всего (в границах нежилого квартала № 5.6.1):				1,0000 / 1,1185		
Квартал № 5.6.2*						
157.	:ЗУ3.20**	5.6.2.1*	(3.8.1) Государственное управление, (4.1) Деловое управление, (4.7) Гостиничное обслуживание,	... / 2,1507	<p>образование в соответствии со ст. 11⁷ Земельного кодекса Российской Федерации.</p> <p>Состоит из:</p> <p>земельного участка с условным номером :ЗУ2.1, площадью 213,8631 гектара; земельного участка с условным номером :ЗУ1.2, площадью 0,0105 гектара; земельного участка с условным номером :ЗУ1.3, площадью 0,0744 гектара; земельного участка с условным номером :ЗУ1.4, площадью 0,0132 гектара;</p> <p>земельного участка с кадастровым номером 61:44:0020202:23, площадью 2,1839 гектара; земельного участка с кадастровым номером 61:44:0020202:24, площадью 1,1954 гектара; земельного участка с кадастровым номером 61:44:0020202:21, площадью 0,2018 гектара; земельного участка с кадастровым номером 61:44:0020202:26, площадью 0,2500 гектара; земельного участка с кадастровым номером 61:44:0020202:20, площадью 1,1562 гектара; земельного участка с кадастровым номером 61:44:0020202:651, площадью 0,5075 гектара; земельного участка с кадастровым номером 61:44:0020202:18, площадью 0,0657 гектара; земельного участка с кадастровым номером 61:44:0020202:14, площадью 0,4156 гектара; земельного участка с кадастровым номером 61:44:0020202:16, площадью 0,4151 гектара; земельного участка с кадастровым номером 61:44:0020202:654, площадью 0,0051 гектара; земельного участка с кадастровым номером 61:44:0020202:655, площадью 0,5075 гектара; земельного участка с кадастровым номером 61:44:0020202:658, площадью 0,0008 гектара; земельного участка с кадастровым номером 61:44:0020202:15, площадью 1,1454 гектара; земельного участка с кадастровым номером 61:44:0020202:13, площадью 1,0797 гектара; земельного участка с кадастровым номером 61:44:0020202:12, площадью 0,1129 гектара;</p>	<p>земли населенных пунктов</p> <p>федеральная собственность</p>

1	2	3	4	5	6	7
					<p>земельного участка с кадастровым номером 61:44:0020202:657, площадью 0,1299 гектара; земельного участка с кадастровым номером 61:44:0020202:656, площадью 0,0044 гектара; земельного участка с кадастровым номером 61:44:0020202:653, площадью 0,0768 гектара; земельного участка с кадастровым номером 61:44:0020202:629, площадью 0,0225 гектара; земельного участка с кадастровым номером 61:44:0020202:1315, площадью 0,0067 гектара; земельного участка с кадастровым номером 61:44:0020202:1316, площадью 0,0067 гектара;</p> <p>земельного участка с кадастровым номером 61:44:0020202:25, площадью 0,4206 гектара; земельного участка с кадастровым номером 61:44:0020202:650, площадью 0,0090 гектара; земельного участка с кадастровым номером 61:44:0020202:652, площадью 0,1260 гектара; земельного участка с кадастровым номером 61:44:0020202:17, площадью 0,9502 гектара; земельного участка с кадастровым номером 61:44:0000000:183702, площадью 3,6820 гектара; земельного участка с кадастровым номером 61:44:0020202:1326, площадью 1,0345 гектара; земельного участка с кадастровым номером 61:44:0020202:1327, площадью 1,0455 гектара; земельного участка с кадастровым номером 61:44:0020205:436, площадью 0,7073 гектара; земельного участка с кадастровым номером 61:44:0020202:19, площадью 0,4480 гектара.</p>	государственная собственность Ростовской области
158.	:ЗУ3.116**	5.6.2.2*	(3.8.1) Государственное управление, (4.1) Деловое управление, (4.7) Гостиничное обслуживание,	... / 1,5079	<p>образование в соответствии со ст. 11⁷ Земельного кодекса Российской Федерации. Состоит из: земельного участка с условным номером :ЗУ2.1, площадью 213,8631 гектара; земельного участка с условным номером :ЗУ1.2, площадью 0,0105 гектара; земельного участка с условным номером :ЗУ1.3, площадью 0,0744 гектара; земельного участка с условным номером :ЗУ1.4, площадью 0,0132 гектара;</p> <p>земельного участка с кадастровым номером 61:44:0020202:23, площадью 2,1839 гектара; земельного участка с кадастровым номером 61:44:0020202:24, площадью 1,1954 гектара; земельного участка с кадастровым номером 61:44:0020202:21, площадью 0,2018 гектара;</p>	земли населенных пунктов федеральная собственность

1	2	3	4	5	6	7
					земельного участка с кадастровым номером 61:44:0020202:26, площадью 0,2500 гектара; земельного участка с кадастровым номером 61:44:0020202:20, площадью 1,1562 гектара; земельного участка с кадастровым номером 61:44:0020202:651, площадью 0,5075 гектара; земельного участка с кадастровым номером 61:44:0020202:18, площадью 0,0657 гектара; земельного участка с кадастровым номером 61:44:0020202:14, площадью 0,4156 гектара; земельного участка с кадастровым номером 61:44:0020202:16, площадью 0,4151 гектара; земельного участка с кадастровым номером 61:44:0020202:654, площадью 0,0051 гектара; земельного участка с кадастровым номером 61:44:0020202:655, площадью 0,5075 гектара; земельного участка с кадастровым номером 61:44:0020202:658, площадью 0,0008 гектара; земельного участка с кадастровым номером 61:44:0020202:15, площадью 1,1454 гектара; земельного участка с кадастровым номером 61:44:0020202:13, площадью 1,0797 гектара; земельного участка с кадастровым номером 61:44:0020202:12, площадью 0,1129 гектара; земельного участка с кадастровым номером 61:44:0020202:657, площадью 0,1299 гектара; земельного участка с кадастровым номером 61:44:0020202:656, площадью 0,0044 гектара; земельного участка с кадастровым номером 61:44:0020202:653, площадью 0,0768 гектара; земельного участка с кадастровым номером 61:44:0020202:629, площадью 0,0225 гектара; земельного участка с кадастровым номером 61:44:0020202:1315, площадью 0,0067 гектара; земельного участка с кадастровым номером 61:44:0020202:1316, площадью 0,0067 гектара; земельного участка с кадастровым номером 61:44:0020202:25, площадью 0,4206 гектара; земельного участка с кадастровым номером 61:44:0020202:650, площадью 0,0090 гектара; земельного участка с кадастровым номером 61:44:0020202:652, площадью 0,1260 гектара; земельного участка с кадастровым номером 61:44:0020202:17, площадью 0,9502 гектара;	государственная собственность Ростовской области

1	2	3	4	5	6	7
					<p>гектара; земельного участка с кадастровым номером 61:44:0000000:183702, площадью 3,6820 гектара; земельного участка с кадастровым номером 61:44:0020202:1326, площадью 1,0345 гектара; земельного участка с кадастровым номером 61:44:0020202:1327, площадью 1,0455 гектара; земельного участка с кадастровым номером 61:44:0020205:436, площадью 0,7073 гектара; земельного участка с кадастровым номером 61:44:0020202:19, площадью 0,4480 гектара.</p>	
159.	:ЗУ3.117**	5.6.2.3*	(3.8.1) Государственное управление, (4.1) Деловое управление, (4.7) Гостиничное обслуживание,	... / 1,4998	<p>образование в соответствии со ст. 11⁷ Земельного кодекса Российской Федерации. Состоит из: земельного участка с условным номером :ЗУ2.1, площадью 213,8631 гектара; земельного участка с условным номером :ЗУ1.2, площадью 0,0105 гектара; земельного участка с условным номером :ЗУ1.3, площадью 0,0744 гектара; земельного участка с условным номером :ЗУ1.4, площадью 0,0132 гектара;</p> <p>земельного участка с кадастровым номером 61:44:0020202:23, площадью 2,1839 гектара; земельного участка с кадастровым номером 61:44:0020202:24, площадью 1,1954 гектара; земельного участка с кадастровым номером 61:44:0020202:21, площадью 0,2018 гектара; земельного участка с кадастровым номером 61:44:0020202:26, площадью 0,2500 гектара; земельного участка с кадастровым номером 61:44:0020202:20, площадью 1,1562 гектара; земельного участка с кадастровым номером 61:44:0020202:651, площадью 0,5075 гектара; земельного участка с кадастровым номером 61:44:0020202:18, площадью 0,0657 гектара; земельного участка с кадастровым номером 61:44:0020202:14, площадью 0,4156 гектара; земельного участка с кадастровым номером 61:44:0020202:16, площадью 0,4151 гектара; земельного участка с кадастровым номером 61:44:0020202:654, площадью 0,0051 гектара; земельного участка с кадастровым номером 61:44:0020202:655, площадью 0,5075 гектара; земельного участка с кадастровым номером 61:44:0020202:658, площадью 0,0008 гектара; земельного участка с кадастровым номером 61:44:0020202:15, площадью 1,1454 гектара;</p>	<p>земли населенных пунктов</p> <p>федеральная собственность</p>

1	2	3	4	5	6	7
					земельного участка с кадастровым номером 61:44:0020202:13, площадью 1,0797 гектара; земельного участка с кадастровым номером 61:44:0020202:12, площадью 0,1129 гектара; земельного участка с кадастровым номером 61:44:0020202:657, площадью 0,1299 гектара; земельного участка с кадастровым номером 61:44:0020202:656, площадью 0,0044 гектара; земельного участка с кадастровым номером 61:44:0020202:653, площадью 0,0768 гектара; земельного участка с кадастровым номером 61:44:0020202:629, площадью 0,0225 гектара; земельного участка с кадастровым номером 61:44:0020202:1315, площадью 0,0067 гектара; земельного участка с кадастровым номером 61:44:0020202:1316, площадью 0,0067 гектара; земельного участка с кадастровым номером 61:44:0020202:25, площадью 0,4206 гектара; земельного участка с кадастровым номером 61:44:0020202:650, площадью 0,0090 гектара; земельного участка с кадастровым номером 61:44:0020202:652, площадью 0,1260 гектара; земельного участка с кадастровым номером 61:44:0020202:17, площадью 0,9502 гектара; земельного участка с кадастровым номером 61:44:0000000:183702, площадью 3,6820 гектара; земельного участка с кадастровым номером 61:44:0020202:1326, площадью 1,0345 гектара; земельного участка с кадастровым номером 61:44:0020202:1327, площадью 1,0455 гектара; земельного участка с кадастровым номером 61:44:0020205:436, площадью 0,7073 гектара; земельного участка с кадастровым номером 61:44:0020202:19, площадью 0,4480 гектара.	государственная собственность Ростовской области
Всего (в границах нежилого квартала № 5.6.2):				... / 5,1584		
Квартал № 5.7						
160.	:ЗУ3.21	5.7.4	(4.7) Гостиничное обслуживание	0,3100 / 0,3209	образование в соответствии со ст. 11 ⁷ Земельного кодекса Российской Федерации. Состоит из: земельного участка с условным номером :ЗУ2.1, площадью 213,8631 гектара; земельного участка с условным номером :ЗУ1.2, площадью 0,0105 гектара; земельного участка с условным номером :ЗУ1.3, площадью 0,0744 гектара;	земли населенных пунктов

1	2	3	4	5	6	7
					<p>земельного участка с условным номером :ЗУ1.4, площадью 0,0132 гектара;</p> <p>земельного участка с кадастровым номером 61:44:0020202:23, площадью 2,1839 гектара;</p> <p>земельного участка с кадастровым номером 61:44:0020202:24, площадью 1,1954 гектара;</p> <p>земельного участка с кадастровым номером 61:44:0020202:21, площадью 0,2018 гектара;</p> <p>земельного участка с кадастровым номером 61:44:0020202:26, площадью 0,2500 гектара;</p> <p>земельного участка с кадастровым номером 61:44:0020202:20, площадью 1,1562 гектара;</p> <p>земельного участка с кадастровым номером 61:44:0020202:651, площадью 0,5075 гектара;</p> <p>земельного участка с кадастровым номером 61:44:0020202:18, площадью 0,0657 гектара;</p> <p>земельного участка с кадастровым номером 61:44:0020202:14, площадью 0,4156 гектара;</p> <p>земельного участка с кадастровым номером 61:44:0020202:16, площадью 0,4151 гектара;</p> <p>земельного участка с кадастровым номером 61:44:0020202:654, площадью 0,0051 гектара;</p> <p>земельного участка с кадастровым номером 61:44:0020202:655, площадью 0,5075 гектара;</p> <p>земельного участка с кадастровым номером 61:44:0020202:658, площадью 0,0008 гектара;</p> <p>земельного участка с кадастровым номером 61:44:0020202:15, площадью 1,1454 гектара;</p> <p>земельного участка с кадастровым номером 61:44:0020202:13, площадью 1,0797 гектара;</p> <p>земельного участка с кадастровым номером 61:44:0020202:12, площадью 0,1129 гектара;</p> <p>земельного участка с кадастровым номером 61:44:0020202:657, площадью 0,1299 гектара;</p> <p>земельного участка с кадастровым номером 61:44:0020202:656, площадью 0,0044 гектара;</p> <p>земельного участка с кадастровым номером 61:44:0020202:653, площадью 0,0768 гектара;</p> <p>земельного участка с кадастровым номером 61:44:0020202:629, площадью 0,0225 гектара;</p> <p>земельного участка с кадастровым номером 61:44:0020202:1315, площадью 0,0067 гектара;</p> <p>земельного участка с кадастровым номером 61:44:0020202:1316, площадью 0,0067 гектара;</p>	федеральная собственность

1	2	3	4	5	6	7
					<p>земельного участка с кадастровым номером 61:44:0020202:25, площадью 0,4206 гектара;</p> <p>земельного участка с кадастровым номером 61:44:0020202:650, площадью 0,0090 гектара;</p> <p>земельного участка с кадастровым номером 61:44:0020202:652, площадью 0,1260 гектара;</p> <p>земельного участка с кадастровым номером 61:44:0020202:17, площадью 0,9502 гектара;</p> <p>земельного участка с кадастровым номером 61:44:0000000:183702, площадью 3,6820 гектара;</p> <p>земельного участка с кадастровым номером 61:44:0020202:1326, площадью 1,0345 гектара;</p> <p>земельного участка с кадастровым номером 61:44:0020202:1327, площадью 1,0455 гектара;</p> <p>земельного участка с кадастровым номером 61:44:0020205:436, площадью 0,7073 гектара;</p> <p>земельного участка с кадастровым номером 61:44:0020202:19, площадью 0,4480 гектара.</p>	государственная собственность Ростовской области
Всего (в границах нежилого квартала № 5.7):				0,3100 / 0,3209		
Квартал № 5.8						
161.	:ЗУ3.22	5.8.4	(3.6.1) Объекты культурно-досуговой деятельности	0,6000 / 0,6112	<p>образование в соответствии со ст. 11⁷ Земельного кодекса Российской Федерации. Состоит из:</p> <p>земельного участка с условным номером :ЗУ2.1, площадью 213,8631 гектара;</p> <p>земельного участка с условным номером :ЗУ1.2, площадью 0,0105 гектара;</p> <p>земельного участка с условным номером :ЗУ1.3, площадью 0,0744 гектара;</p> <p>земельного участка с условным номером :ЗУ1.4, площадью 0,0132 гектара;</p> <p>земельного участка с кадастровым номером 61:44:0020202:23, площадью 2,1839 гектара;</p> <p>земельного участка с кадастровым номером 61:44:0020202:24, площадью 1,1954 гектара;</p> <p>земельного участка с кадастровым номером 61:44:0020202:21, площадью 0,2018 гектара;</p> <p>земельного участка с кадастровым номером 61:44:0020202:26, площадью 0,2500 гектара;</p> <p>земельного участка с кадастровым номером 61:44:0020202:20, площадью 1,1562 гектара;</p> <p>земельного участка с кадастровым номером 61:44:0020202:651, площадью 0,5075 гектара;</p> <p>земельного участка с кадастровым номером 61:44:0020202:18, площадью 0,0657 гектара;</p>	<p>земли населенных пунктов</p> <p>федеральная собственность</p>

1	2	3	4	5	6	7
					земельного участка с кадастровым номером 61:44:0020202:14, площадью 0,4156 гектара; земельного участка с кадастровым номером 61:44:0020202:16, площадью 0,4151 гектара; земельного участка с кадастровым номером 61:44:0020202:654, площадью 0,0051 гектара; земельного участка с кадастровым номером 61:44:0020202:655, площадью 0,5075 гектара; земельного участка с кадастровым номером 61:44:0020202:658, площадью 0,0008 гектара; земельного участка с кадастровым номером 61:44:0020202:15, площадью 1,1454 гектара; земельного участка с кадастровым номером 61:44:0020202:13, площадью 1,0797 гектара; земельного участка с кадастровым номером 61:44:0020202:12, площадью 0,1129 гектара; земельного участка с кадастровым номером 61:44:0020202:657, площадью 0,1299 гектара; земельного участка с кадастровым номером 61:44:0020202:656, площадью 0,0044 гектара; земельного участка с кадастровым номером 61:44:0020202:653, площадью 0,0768 гектара; земельного участка с кадастровым номером 61:44:0020202:629, площадью 0,0225 гектара; земельного участка с кадастровым номером 61:44:0020202:1315, площадью 0,0067 гектара; земельного участка с кадастровым номером 61:44:0020202:1316, площадью 0,0067 гектара; земельного участка с кадастровым номером 61:44:0020202:25, площадью 0,4206 гектара; земельного участка с кадастровым номером 61:44:0020202:650, площадью 0,0090 гектара; земельного участка с кадастровым номером 61:44:0020202:652, площадью 0,1260 гектара; земельного участка с кадастровым номером 61:44:0020202:17, площадью 0,9502 гектара; земельного участка с кадастровым номером 61:44:0000000:183702, площадью 3,6820 гектара; земельного участка с кадастровым номером 61:44:0020202:1326, площадью 1,0345 гектара; земельного участка с кадастровым номером 61:44:0020202:1327, площадью 1,0455 гектара; земельного участка с кадастровым номером 61:44:0020205:436, площадью 0,7073 гектара;	государственная собственность Ростовской области

1	2	3	4	5	6	7
					гектара; земельного участка с кадастровым номером 61:44:0020202:19, площадью 0,4480 гектара.	
162.	:ЗУ3.23	5.8.3	(3.6.1) Объекты культурно-досуговой деятельности	0,1200 / 0,1316	<p>образование в соответствии со 117 Земельного кодекса Российской Федерации.</p> <p>Состоит из:</p> <p>земельного участка с условным номером :ЗУ2.1, площадью 213,8631 гектара; земельного участка с условным номером :ЗУ1.2, площадью 0,0105 гектара; земельного участка с условным номером :ЗУ1.3, площадью 0,0744 гектара; земельного участка с условным номером :ЗУ1.4, площадью 0,0132 гектара;</p> <p>земельного участка с кадастровым номером 61:44:0020202:23, площадью 2,1839 гектара; земельного участка с кадастровым номером 61:44:0020202:24, площадью 1,1954 гектара; земельного участка с кадастровым номером 61:44:0020202:21, площадью 0,2018 гектара; земельного участка с кадастровым номером 61:44:0020202:26, площадью 0,2500 гектара; земельного участка с кадастровым номером 61:44:0020202:20, площадью 1,1562 гектара; земельного участка с кадастровым номером 61:44:0020202:651, площадью 0,5075 гектара; земельного участка с кадастровым номером 61:44:0020202:18, площадью 0,0657 гектара; земельного участка с кадастровым номером 61:44:0020202:14, площадью 0,4156 гектара; земельного участка с кадастровым номером 61:44:0020202:16, площадью 0,4151 гектара; земельного участка с кадастровым номером 61:44:0020202:654, площадью 0,0051 гектара; земельного участка с кадастровым номером 61:44:0020202:655, площадью 0,5075 гектара; земельного участка с кадастровым номером 61:44:0020202:658, площадью 0,0008 гектара; земельного участка с кадастровым номером 61:44:0020202:15, площадью 1,1454 гектара; земельного участка с кадастровым номером 61:44:0020202:13, площадью 1,0797 гектара; земельного участка с кадастровым номером 61:44:0020202:12, площадью 0,1129 гектара; земельного участка с кадастровым номером 61:44:0020202:657, площадью 0,1299 гектара; земельного участка с кадастровым номером 61:44:0020202:656, площадью 0,0044 гектара;</p>	<p>земли населенных пунктов</p> <p>федеральная собственность</p>

1	2	3	4	5	6	7
					<p>земельного участка с кадастровым номером 61:44:0020202:653, площадью 0,0768 гектара;</p> <p>земельного участка с кадастровым номером 61:44:0020202:629, площадью 0,0225 гектара;</p> <p>земельного участка с кадастровым номером 61:44:0020202:1315, площадью 0,0067 гектара;</p> <p>земельного участка с кадастровым номером 61:44:0020202:1316, площадью 0,0067 гектара;</p> <p>земельного участка с кадастровым номером 61:44:0020202:25, площадью 0,4206 гектара;</p> <p>земельного участка с кадастровым номером 61:44:0020202:650, площадью 0,0090 гектара;</p> <p>земельного участка с кадастровым номером 61:44:0020202:652, площадью 0,1260 гектара;</p> <p>земельного участка с кадастровым номером 61:44:0020202:17, площадью 0,9502 гектара;</p> <p>земельного участка с кадастровым номером 61:44:0000000:183702, площадью 3,6820 гектара;</p> <p>земельного участка с кадастровым номером 61:44:0020202:1326, площадью 1,0345 гектара;</p> <p>земельного участка с кадастровым номером 61:44:0020202:1327, площадью 1,0455 гектара;</p> <p>земельного участка с кадастровым номером 61:44:0020205:436, площадью 0,7073 гектара;</p> <p>земельного участка с кадастровым номером 61:44:0020202:19, площадью 0,4480 гектара.</p>	государственная собственность Ростовской области
163.	:ЗУ3.24	5.8.1	(3.7.1) Осуществление религиозных обрядов	... / 0,4400	<p>образование в соответствии со 11⁷ Земельного кодекса Российской Федерации.</p> <p>Состоит из:</p> <p>земельного участка с условным номером :ЗУ2.1, площадью 213,8631 гектара;</p> <p>земельного участка с условным номером :ЗУ1.2, площадью 0,0105 гектара;</p> <p>земельного участка с условным номером :ЗУ1.3, площадью 0,0744 гектара;</p> <p>земельного участка с условным номером :ЗУ1.4, площадью 0,0132 гектара;</p> <p>земельного участка с кадастровым номером 61:44:0020202:23, площадью 2,1839 гектара;</p> <p>земельного участка с кадастровым номером 61:44:0020202:24, площадью 1,1954 гектара;</p> <p>земельного участка с кадастровым номером 61:44:0020202:21, площадью 0,2018 гектара;</p> <p>земельного участка с кадастровым номером 61:44:0020202:26, площадью 0,2500 гектара;</p> <p>земельного участка с кадастровым номером 61:44:0020202:20, площадью 1,1562 гектара;</p>	земли населенных пунктов федеральная собственность

1	2	3	4	5	6	7
					<p>земельного участка с кадастровым номером 61:44:0020202:651, площадью 0,5075 гектара;</p> <p>земельного участка с кадастровым номером 61:44:0020202:18, площадью 0,0657 гектара;</p> <p>земельного участка с кадастровым номером 61:44:0020202:14, площадью 0,4156 гектара;</p> <p>земельного участка с кадастровым номером 61:44:0020202:16, площадью 0,4151 гектара;</p> <p>земельного участка с кадастровым номером 61:44:0020202:654, площадью 0,0051 гектара;</p> <p>земельного участка с кадастровым номером 61:44:0020202:655, площадью 0,5075 гектара;</p> <p>земельного участка с кадастровым номером 61:44:0020202:658, площадью 0,0008 гектара;</p> <p>земельного участка с кадастровым номером 61:44:0020202:15, площадью 1,1454 гектара;</p> <p>земельного участка с кадастровым номером 61:44:0020202:13, площадью 1,0797 гектара;</p> <p>земельного участка с кадастровым номером 61:44:0020202:12, площадью 0,1129 гектара;</p> <p>земельного участка с кадастровым номером 61:44:0020202:657, площадью 0,1299 гектара;</p> <p>земельного участка с кадастровым номером 61:44:0020202:656, площадью 0,0044 гектара;</p> <p>земельного участка с кадастровым номером 61:44:0020202:653, площадью 0,0768 гектара;</p> <p>земельного участка с кадастровым номером 61:44:0020202:629, площадью 0,0225 гектара;</p> <p>земельного участка с кадастровым номером 61:44:0020202:1315, площадью 0,0067 гектара;</p> <p>земельного участка с кадастровым номером 61:44:0020202:1316, площадью 0,0067 гектара;</p> <p>земельного участка с кадастровым номером 61:44:0020202:25, площадью 0,4206 гектара;</p> <p>земельного участка с кадастровым номером 61:44:0020202:650, площадью 0,0090 гектара;</p> <p>земельного участка с кадастровым номером 61:44:0020202:652, площадью 0,1260 гектара;</p> <p>земельного участка с кадастровым номером 61:44:0020202:17, площадью 0,9502 гектара;</p> <p>земельного участка с кадастровым номером 61:44:0000000:183702, площадью 3,6820 гектара;</p> <p>земельного участка с кадастровым номером 61:44:0020202:1326, площадью 1,0345 гектара;</p>	<p>государственная собственность Ростовской области</p>

1	2	3	4	5	6	7
					<p>гектара; земельного участка с кадастровым номером 61:44:0020202:12, площадью 0,1129 гектара; земельного участка с кадастровым номером 61:44:0020202:657, площадью 0,1299 гектара; земельного участка с кадастровым номером 61:44:0020202:656, площадью 0,0044 гектара; земельного участка с кадастровым номером 61:44:0020202:653, площадью 0,0768 гектара; земельного участка с кадастровым номером 61:44:0020202:629, площадью 0,0225 гектара; земельного участка с кадастровым номером 61:44:0020202:1315, площадью 0,0067 гектара; земельного участка с кадастровым номером 61:44:0020202:1316, площадью 0,0067 гектара;</p> <p>земельного участка с кадастровым номером 61:44:0020202:25, площадью 0,4206 гектара; земельного участка с кадастровым номером 61:44:0020202:650, площадью 0,0090 гектара; земельного участка с кадастровым номером 61:44:0020202:652, площадью 0,1260 гектара; земельного участка с кадастровым номером 61:44:0020202:17, площадью 0,9502 гектара; земельного участка с кадастровым номером 61:44:0000000:183702, площадью 3,6820 гектара; земельного участка с кадастровым номером 61:44:0020202:1326, площадью 1,0345 гектара; земельного участка с кадастровым номером 61:44:0020202:1327, площадью 1,0455 гектара; земельного участка с кадастровым номером 61:44:0020205:436, площадью 0,7073 гектара; земельного участка с кадастровым номером 61:44:0020202:19, площадью 0,4480 гектара.</p>	государственная собственность Ростовской области
165.	:ЗУ3.26	6.9.2	(4.1) Деловое управление, (4.2) Объекты торговли (торговые центры, торгово-развлекательные центры (комплексы), (4.7) Гостиничное обслуживание	... / 0,9579	<p>образование в соответствии со ст. 11⁷ Земельного кодекса Российской Федерации. Состоит из: земельного участка с условным номером :ЗУ2.1, площадью 213,8631 гектара; земельного участка с условным номером :ЗУ1.2, площадью 0,0105 гектара; земельного участка с условным номером :ЗУ1.3, площадью 0,0744 гектара; земельного участка с условным номером :ЗУ1.4, площадью 0,0132 гектара;</p> <p>земельного участка с кадастровым номером 61:44:0020202:23, площадью 2,1839 гектара; земельного участка с кадастровым номером 61:44:0020202:24, площадью 1,1954</p>	земли населенных пунктов федеральная собственность

1	2	3	4	5	6	7
					гектара; земельного участка с кадастровым номером 61:44:0020202:21, площадью 0,2018 гектара; земельного участка с кадастровым номером 61:44:0020202:26, площадью 0,2500 гектара; земельного участка с кадастровым номером 61:44:0020202:20, площадью 1,1562 гектара; земельного участка с кадастровым номером 61:44:0020202:651, площадью 0,5075 гектара; земельного участка с кадастровым номером 61:44:0020202:18, площадью 0,0657 гектара; земельного участка с кадастровым номером 61:44:0020202:14, площадью 0,4156 гектара; земельного участка с кадастровым номером 61:44:0020202:16, площадью 0,4151 гектара; земельного участка с кадастровым номером 61:44:0020202:654, площадью 0,0051 гектара; земельного участка с кадастровым номером 61:44:0020202:655, площадью 0,5075 гектара; земельного участка с кадастровым номером 61:44:0020202:658, площадью 0,0008 гектара; земельного участка с кадастровым номером 61:44:0020202:15, площадью 1,1454 гектара; земельного участка с кадастровым номером 61:44:0020202:13, площадью 1,0797 гектара; земельного участка с кадастровым номером 61:44:0020202:12, площадью 0,1129 гектара; земельного участка с кадастровым номером 61:44:0020202:657, площадью 0,1299 гектара; земельного участка с кадастровым номером 61:44:0020202:656, площадью 0,0044 гектара; земельного участка с кадастровым номером 61:44:0020202:653, площадью 0,0768 гектара; земельного участка с кадастровым номером 61:44:0020202:629, площадью 0,0225 гектара; земельного участка с кадастровым номером 61:44:0020202:1315, площадью 0,0067 гектара; земельного участка с кадастровым номером 61:44:0020202:1316, площадью 0,0067 гектара; земельного участка с кадастровым номером 61:44:0020202:25, площадью 0,4206 гектара; земельного участка с кадастровым номером 61:44:0020202:650, площадью 0,0090 гектара;	государственная собственность

1	2	3	4	5	6	7
					<p>земельного участка с кадастровым номером 61:44:0020202:652, площадью 0,1260 гектара;</p> <p>земельного участка с кадастровым номером 61:44:0020202:17, площадью 0,9502 гектара;</p> <p>земельного участка с кадастровым номером 61:44:0000000:183702, площадью 3,6820 гектара;</p> <p>земельного участка с кадастровым номером 61:44:0020202:1326, площадью 1,0345 гектара;</p> <p>земельного участка с кадастровым номером 61:44:0020202:1327, площадью 1,0455 гектара;</p> <p>земельного участка с кадастровым номером 61:44:0020205:436, площадью 0,7073 гектара;</p> <p>земельного участка с кадастровым номером 61:44:0020202:19, площадью 0,4480 гектара.</p>	Ростовской области
Всего (в границах нежилого квартала № 6.9):				... / 2,0385		
Квартал № 6.10*						
166.	:ЗУ3.27**	6.10.1*	(4.1) Деловое управление, (4.2) Объекты торговли (торговые центры, торгово-развлекательные центры (комплексы)), (4.7) Гостиничное обслуживание,	... / 1,4973	<p>образование в соответствии со ст. 11⁷ Земельного кодекса Российской Федерации. Состоит из:</p> <p>земельного участка с условным номером :ЗУ2.1, площадью 213,8631 гектара;</p> <p>земельного участка с условным номером :ЗУ1.2, площадью 0,0105 гектара;</p> <p>земельного участка с условным номером :ЗУ1.3, площадью 0,0744 гектара;</p> <p>земельного участка с условным номером :ЗУ1.4, площадью 0,0132 гектара;</p> <p>земельного участка с кадастровым номером 61:44:0020202:23, площадью 2,1839 гектара;</p> <p>земельного участка с кадастровым номером 61:44:0020202:24, площадью 1,1954 гектара;</p> <p>земельного участка с кадастровым номером 61:44:0020202:21, площадью 0,2018 гектара;</p> <p>земельного участка с кадастровым номером 61:44:0020202:26, площадью 0,2500 гектара;</p> <p>земельного участка с кадастровым номером 61:44:0020202:20, площадью 1,1562 гектара;</p> <p>земельного участка с кадастровым номером 61:44:0020202:651, площадью 0,5075 гектара;</p> <p>земельного участка с кадастровым номером 61:44:0020202:18, площадью 0,0657 гектара;</p> <p>земельного участка с кадастровым номером 61:44:0020202:14, площадью 0,4156 гектара;</p> <p>земельного участка с кадастровым номером 61:44:0020202:16, площадью 0,4151 гектара;</p> <p>земельного участка с кадастровым номером 61:44:0020202:654, площадью 0,0051 гектара;</p>	<p>земли населенных пунктов</p> <p>федеральная собственность</p>

1	2	3	4	5	6	7
					<p>земельного участка с кадастровым номером 61:44:0020202:655, площадью 0,5075 гектара; земельного участка с кадастровым номером 61:44:0020202:658, площадью 0,0008 гектара; земельного участка с кадастровым номером 61:44:0020202:15, площадью 1,1454 гектара; земельного участка с кадастровым номером 61:44:0020202:13, площадью 1,0797 гектара; земельного участка с кадастровым номером 61:44:0020202:12, площадью 0,1129 гектара; земельного участка с кадастровым номером 61:44:0020202:657, площадью 0,1299 гектара; земельного участка с кадастровым номером 61:44:0020202:656, площадью 0,0044 гектара; земельного участка с кадастровым номером 61:44:0020202:653, площадью 0,0768 гектара; земельного участка с кадастровым номером 61:44:0020202:629, площадью 0,0225 гектара; земельного участка с кадастровым номером 61:44:0020202:1315, площадью 0,0067 гектара; земельного участка с кадастровым номером 61:44:0020202:1316, площадью 0,0067 гектара;</p> <p>земельного участка с кадастровым номером 61:44:0020202:25, площадью 0,4206 гектара; земельного участка с кадастровым номером 61:44:0020202:650, площадью 0,0090 гектара; земельного участка с кадастровым номером 61:44:0020202:652, площадью 0,1260 гектара; земельного участка с кадастровым номером 61:44:0020202:17, площадью 0,9502 гектара; земельного участка с кадастровым номером 61:44:0000000:183702, площадью 3,6820 гектара; земельного участка с кадастровым номером 61:44:0020202:1326, площадью 1,0345 гектара; земельного участка с кадастровым номером 61:44:0020202:1327, площадью 1,0455 гектара; земельного участка с кадастровым номером 61:44:0020205:436, площадью 0,7073 гектара; земельного участка с кадастровым номером 61:44:0020202:19, площадью 0,4480 гектара.</p>	<p>государственная собственность Ростовской области</p>

1	2	3	4	5	6	7
167.	:ЗУ3.115**	6.10.2*	(4.1) Деловое управление, (4.2) Объекты торговли (торговые центры, торгово-развлекательные центры (комплексы), (4.7) Гостиничное обслуживание,	... / 1,4872	<p>образование в соответствии со ст. 11⁷ Земельного кодекса Российской Федерации. Состоит из:</p> <p>земельного участка с условным номером :ЗУ2.1, площадью 213,8631 гектара; земельного участка с условным номером :ЗУ1.2, площадью 0,0105 гектара; земельного участка с условным номером :ЗУ1.3, площадью 0,0744 гектара; земельного участка с условным номером :ЗУ1.4, площадью 0,0132 гектара;</p> <p>земельного участка с кадастровым номером 61:44:0020202:23, площадью 2,1839 гектара; земельного участка с кадастровым номером 61:44:0020202:24, площадью 1,1954 гектара; земельного участка с кадастровым номером 61:44:0020202:21, площадью 0,2018 гектара; земельного участка с кадастровым номером 61:44:0020202:26, площадью 0,2500 гектара; земельного участка с кадастровым номером 61:44:0020202:20, площадью 1,1562 гектара; земельного участка с кадастровым номером 61:44:0020202:651, площадью 0,5075 гектара; земельного участка с кадастровым номером 61:44:0020202:18, площадью 0,0657 гектара; земельного участка с кадастровым номером 61:44:0020202:14, площадью 0,4156 гектара; земельного участка с кадастровым номером 61:44:0020202:16, площадью 0,4151 гектара; земельного участка с кадастровым номером 61:44:0020202:654, площадью 0,0051 гектара; земельного участка с кадастровым номером 61:44:0020202:655, площадью 0,5075 гектара; земельного участка с кадастровым номером 61:44:0020202:658, площадью 0,0008 гектара; земельного участка с кадастровым номером 61:44:0020202:15, площадью 1,1454 гектара; земельного участка с кадастровым номером 61:44:0020202:13, площадью 1,0797 гектара; земельного участка с кадастровым номером 61:44:0020202:12, площадью 0,1129 гектара; земельного участка с кадастровым номером 61:44:0020202:657, площадью 0,1299 гектара; земельного участка с кадастровым номером 61:44:0020202:656, площадью 0,0044 гектара; земельного участка с кадастровым номером 61:44:0020202:653, площадью 0,0768 гектара; земельного участка с кадастровым номером 61:44:0020202:629, площадью 0,0225</p>	<p>земли населенных пунктов</p> <p>федеральная собственность</p>

1	2	3	4	5	6	7
					гектара; земельного участка с кадастровым номером 61:44:0020202:1315, площадью 0,0067 гектара; земельного участка с кадастровым номером 61:44:0020202:1316, площадью 0,0067 гектара; земельного участка с кадастровым номером 61:44:0020202:25, площадью 0,4206 гектара; земельного участка с кадастровым номером 61:44:0020202:650, площадью 0,0090 гектара; земельного участка с кадастровым номером 61:44:0020202:652, площадью 0,1260 гектара; земельного участка с кадастровым номером 61:44:0020202:17, площадью 0,9502 гектара; земельного участка с кадастровым номером 61:44:0000000:183702, площадью 3,6820 гектара; земельного участка с кадастровым номером 61:44:0020202:1326, площадью 1,0345 гектара; земельного участка с кадастровым номером 61:44:0020202:1327, площадью 1,0455 гектара; земельного участка с кадастровым номером 61:44:0020205:436, площадью 0,7073 гектара; земельного участка с кадастровым номером 61:44:0020202:19, площадью 0,4480 гектара.	государственная собственность Ростовской области
Всего (в границах нежилого квартала № 6.10):				... / 2,9845		
Всего (общественно-делового назначения):				6,4100 / 17,3937		
Для размещения объектов коммунальной инфраструктуры						
Микрорайон № 1						
168.	:ЗУ3.28	1.7.2	(3.1.1) Предоставление коммунальных услуг	... / 0,0225	образование в соответствии со ст. 11 ⁷ Земельного кодекса Российской Федерации. Состоит из: земельного участка с условным номером :ЗУ2.1, площадью 213,8631 гектара; земельного участка с условным номером :ЗУ1.2, площадью 0,0105 гектара; земельного участка с условным номером :ЗУ1.3, площадью 0,0744 гектара; земельного участка с условным номером :ЗУ1.4, площадью 0,0132 гектара; земельного участка с кадастровым номером 61:44:0020202:23, площадью 2,1839 гектара; земельного участка с кадастровым номером 61:44:0020202:24, площадью 1,1954 гектара; земельного участка с кадастровым номером 61:44:0020202:21, площадью 0,2018 гектара; земельного участка с кадастровым номером 61:44:0020202:26, площадью 0,2500	земли населенных пунктов федеральная собственность

1	2	3	4	5	6	7
					<p>гектара; земельного участка с кадастровым номером 61:44:0020202:20, площадью 1,1562 гектара; земельного участка с кадастровым номером 61:44:0020202:651, площадью 0,5075 гектара; земельного участка с кадастровым номером 61:44:0020202:18, площадью 0,0657 гектара; земельного участка с кадастровым номером 61:44:0020202:14, площадью 0,4156 гектара; земельного участка с кадастровым номером 61:44:0020202:16, площадью 0,4151 гектара; земельного участка с кадастровым номером 61:44:0020202:654, площадью 0,0051 гектара; земельного участка с кадастровым номером 61:44:0020202:655, площадью 0,5075 гектара; земельного участка с кадастровым номером 61:44:0020202:658, площадью 0,0008 гектара; земельного участка с кадастровым номером 61:44:0020202:15, площадью 1,1454 гектара; земельного участка с кадастровым номером 61:44:0020202:13, площадью 1,0797 гектара; земельного участка с кадастровым номером 61:44:0020202:12, площадью 0,1129 гектара; земельного участка с кадастровым номером 61:44:0020202:657, площадью 0,1299 гектара; земельного участка с кадастровым номером 61:44:0020202:656, площадью 0,0044 гектара; земельного участка с кадастровым номером 61:44:0020202:653, площадью 0,0768 гектара; земельного участка с кадастровым номером 61:44:0020202:629, площадью 0,0225 гектара; земельного участка с кадастровым номером 61:44:0020202:1315, площадью 0,0067 гектара; земельного участка с кадастровым номером 61:44:0020202:1316, площадью 0,0067 гектара;</p> <p>земельного участка с кадастровым номером 61:44:0020202:25, площадью 0,4206 гектара; земельного участка с кадастровым номером 61:44:0020202:650, площадью 0,0090 гектара; земельного участка с кадастровым номером 61:44:0020202:652, площадью 0,1260 гектара; земельного участка с кадастровым номером 61:44:0020202:17, площадью 0,9502 гектара;</p>	государственная собственность Ростовской области

1	2	3	4	5	6	7
					<p>земельного участка с кадастровым номером 61:44:0020202:15, площадью 1,1454 гектара;</p> <p>земельного участка с кадастровым номером 61:44:0020202:13, площадью 1,0797 гектара;</p> <p>земельного участка с кадастровым номером 61:44:0020202:12, площадью 0,1129 гектара;</p> <p>земельного участка с кадастровым номером 61:44:0020202:657, площадью 0,1299 гектара;</p> <p>земельного участка с кадастровым номером 61:44:0020202:656, площадью 0,0044 гектара;</p> <p>земельного участка с кадастровым номером 61:44:0020202:653, площадью 0,0768 гектара;</p> <p>земельного участка с кадастровым номером 61:44:0020202:629, площадью 0,0225 гектара;</p> <p>земельного участка с кадастровым номером 61:44:0020202:1315, площадью 0,0067 гектара;</p> <p>земельного участка с кадастровым номером 61:44:0020202:1316, площадью 0,0067 гектара;</p> <p>земельного участка с кадастровым номером 61:44:0020202:25, площадью 0,4206 гектара;</p> <p>земельного участка с кадастровым номером 61:44:0020202:650, площадью 0,0090 гектара;</p> <p>земельного участка с кадастровым номером 61:44:0020202:652, площадью 0,1260 гектара;</p> <p>земельного участка с кадастровым номером 61:44:0020202:17, площадью 0,9502 гектара;</p> <p>земельного участка с кадастровым номером 61:44:0000000:183702, площадью 3,6820 гектара;</p> <p>земельного участка с кадастровым номером 61:44:0020202:1326, площадью 1,0345 гектара;</p> <p>земельного участка с кадастровым номером 61:44:0020202:1327, площадью 1,0455 гектара;</p> <p>земельного участка с кадастровым номером 61:44:0020205:436, площадью 0,7073 гектара;</p> <p>земельного участка с кадастровым номером 61:44:0020202:19, площадью 0,4480 гектара.</p>	государственная собственность Ростовской области
Всего (в границах микрорайона № 2):				... / 0,0084		
Квартал № 5.1						
170.	:ЗУ3.30	5.1.2	(3.1.1) Предоставление коммунальных услуг	... / 0,0064	образование в соответствии со ст. 11 ⁷ Земельного кодекса Российской Федерации. Состоит из: земельного участка с условным номером :ЗУ2.1, площадью 213,8631 гектара;	земли населенных пунктов

1	2	3	4	5	6	7
					<p>земельного участка с условным номером :ЗУ1.2, площадью 0,0105 гектара; земельного участка с условным номером :ЗУ1.3, площадью 0,0744 гектара; земельного участка с условным номером :ЗУ1.4, площадью 0,0132 гектара;</p> <p>земельного участка с кадастровым номером 61:44:0020202:23, площадью 2,1839 гектара; земельного участка с кадастровым номером 61:44:0020202:24, площадью 1,1954 гектара; земельного участка с кадастровым номером 61:44:0020202:21, площадью 0,2018 гектара; земельного участка с кадастровым номером 61:44:0020202:26, площадью 0,2500 гектара; земельного участка с кадастровым номером 61:44:0020202:20, площадью 1,1562 гектара; земельного участка с кадастровым номером 61:44:0020202:651, площадью 0,5075 гектара; земельного участка с кадастровым номером 61:44:0020202:18, площадью 0,0657 гектара; земельного участка с кадастровым номером 61:44:0020202:14, площадью 0,4156 гектара; земельного участка с кадастровым номером 61:44:0020202:16, площадью 0,4151 гектара; земельного участка с кадастровым номером 61:44:0020202:654, площадью 0,0051 гектара; земельного участка с кадастровым номером 61:44:0020202:655, площадью 0,5075 гектара; земельного участка с кадастровым номером 61:44:0020202:658, площадью 0,0008 гектара; земельного участка с кадастровым номером 61:44:0020202:15, площадью 1,1454 гектара; земельного участка с кадастровым номером 61:44:0020202:13, площадью 1,0797 гектара; земельного участка с кадастровым номером 61:44:0020202:12, площадью 0,1129 гектара; земельного участка с кадастровым номером 61:44:0020202:657, площадью 0,1299 гектара; земельного участка с кадастровым номером 61:44:0020202:656, площадью 0,0044 гектара; земельного участка с кадастровым номером 61:44:0020202:653, площадью 0,0768 гектара; земельного участка с кадастровым номером 61:44:0020202:629, площадью 0,0225 гектара; земельного участка с кадастровым номером 61:44:0020202:1315, площадью 0,0067 гектара;</p>	федеральная собственность

1	2	3	4	5	6	7
					земельного участка с кадастровым номером 61:44:0020202:1316, площадью 0,0067 гектара; земельного участка с кадастровым номером 61:44:0020202:25, площадью 0,4206 гектара; земельного участка с кадастровым номером 61:44:0020202:650, площадью 0,0090 гектара; земельного участка с кадастровым номером 61:44:0020202:652, площадью 0,1260 гектара; земельного участка с кадастровым номером 61:44:0020202:17, площадью 0,9502 гектара; земельного участка с кадастровым номером 61:44:0000000:183702, площадью 3,6820 гектара; земельного участка с кадастровым номером 61:44:0020202:1326, площадью 1,0345 гектара; земельного участка с кадастровым номером 61:44:0020202:1327, площадью 1,0455 гектара; земельного участка с кадастровым номером 61:44:0020205:436, площадью 0,7073 гектара; земельного участка с кадастровым номером 61:44:0020202:19, площадью 0,4480 гектара.	государственная собственность Ростовской области
Всего (в границах нежилого квартала № 5.1):				... / 0,0064		
Квартал № 5.5						
171.	:ЗУ3.31	5.5.4	(3.1.1) Предоставление коммунальных услуг	... / 0,0086	образование в соответствии со ст. 11 ⁷ Земельного кодекса Российской Федерации. Состоит из: земельного участка с условным номером :ЗУ2.1, площадью 213,8631 гектара; земельного участка с условным номером :ЗУ1.2, площадью 0,0105 гектара; земельного участка с условным номером :ЗУ1.3, площадью 0,0744 гектара; земельного участка с условным номером :ЗУ1.4, площадью 0,0132 гектара; земельного участка с кадастровым номером 61:44:0020202:23, площадью 2,1839 гектара; земельного участка с кадастровым номером 61:44:0020202:24, площадью 1,1954 гектара; земельного участка с кадастровым номером 61:44:0020202:21, площадью 0,2018 гектара; земельного участка с кадастровым номером 61:44:0020202:26, площадью 0,2500 гектара; земельного участка с кадастровым номером 61:44:0020202:20, площадью 1,1562 гектара; земельного участка с кадастровым номером 61:44:0020202:651, площадью 0,5075 гектара; земельного участка с кадастровым номером 61:44:0020202:18, площадью 0,0657 гектара.	земли населенных пунктов федеральная собственность

1	2	3	4	5	6	7
					<p>гектара; земельного участка с кадастровым номером 61:44:0020202:14, площадью 0,4156 гектара; земельного участка с кадастровым номером 61:44:0020202:16, площадью 0,4151 гектара; земельного участка с кадастровым номером 61:44:0020202:654, площадью 0,0051 гектара; земельного участка с кадастровым номером 61:44:0020202:655, площадью 0,5075 гектара; земельного участка с кадастровым номером 61:44:0020202:658, площадью 0,0008 гектара; земельного участка с кадастровым номером 61:44:0020202:15, площадью 1,1454 гектара; земельного участка с кадастровым номером 61:44:0020202:13, площадью 1,0797 гектара; земельного участка с кадастровым номером 61:44:0020202:12, площадью 0,1129 гектара; земельного участка с кадастровым номером 61:44:0020202:657, площадью 0,1299 гектара; земельного участка с кадастровым номером 61:44:0020202:656, площадью 0,0044 гектара; земельного участка с кадастровым номером 61:44:0020202:653, площадью 0,0768 гектара; земельного участка с кадастровым номером 61:44:0020202:629, площадью 0,0225 гектара; земельного участка с кадастровым номером 61:44:0020202:1315, площадью 0,0067 гектара; земельного участка с кадастровым номером 61:44:0020202:1316, площадью 0,0067 гектара;</p> <p>земельного участка с кадастровым номером 61:44:0020202:25, площадью 0,4206 гектара; земельного участка с кадастровым номером 61:44:0020202:650, площадью 0,0090 гектара; земельного участка с кадастровым номером 61:44:0020202:652, площадью 0,1260 гектара; земельного участка с кадастровым номером 61:44:0020202:17, площадью 0,9502 гектара; земельного участка с кадастровым номером 61:44:0000000:183702, площадью 3,6820 гектара; земельного участка с кадастровым номером 61:44:0020202:1326, площадью 1,0345 гектара; земельного участка с кадастровым номером 61:44:0020202:1327, площадью 1,0455 гектара;</p>	государственная собственность Ростовской области

1	2	3	4	5	6	7
					земельного участка с кадастровым номером 61:44:0020205:436, площадью 0,7073 гектара; земельного участка с кадастровым номером 61:44:0020202:19, площадью 0,4480 гектара.	
Всего (в границах нежилого квартала № 5.5):				... / 0,0086		
Квартал № 6.2						
172.	:ЗУ3.32	6.2.1	(3.1.1) Предоставление коммунальных услуг	... / 1,5489	<p>образование в соответствии со ст. 11⁷ Земельного кодекса Российской Федерации. Состоит из:</p> <p>земельного участка с условным номером :ЗУ2.1, площадью 213,8631 гектара; земельного участка с условным номером :ЗУ1.2, площадью 0,0105 гектара; земельного участка с условным номером :ЗУ1.3, площадью 0,0744 гектара; земельного участка с условным номером :ЗУ1.4, площадью 0,0132 гектара;</p> <p>земельного участка с кадастровым номером 61:44:0020202:23, площадью 2,1839 гектара; земельного участка с кадастровым номером 61:44:0020202:24, площадью 1,1954 гектара; земельного участка с кадастровым номером 61:44:0020202:21, площадью 0,2018 гектара; земельного участка с кадастровым номером 61:44:0020202:26, площадью 0,2500 гектара; земельного участка с кадастровым номером 61:44:0020202:20, площадью 1,1562 гектара; земельного участка с кадастровым номером 61:44:0020202:651, площадью 0,5075 гектара; земельного участка с кадастровым номером 61:44:0020202:18, площадью 0,0657 гектара; земельного участка с кадастровым номером 61:44:0020202:14, площадью 0,4156 гектара; земельного участка с кадастровым номером 61:44:0020202:16, площадью 0,4151 гектара; земельного участка с кадастровым номером 61:44:0020202:654, площадью 0,0051 гектара; земельного участка с кадастровым номером 61:44:0020202:655, площадью 0,5075 гектара; земельного участка с кадастровым номером 61:44:0020202:658, площадью 0,0008 гектара; земельного участка с кадастровым номером 61:44:0020202:15, площадью 1,1454 гектара; земельного участка с кадастровым номером 61:44:0020202:13, площадью 1,0797 гектара; земельного участка с кадастровым номером 61:44:0020202:12, площадью 0,1129 гектара;</p>	<p>земли населенных пунктов</p> <p>федеральная собственность</p>

1	2	3	4	5	6	7
					<p>земельного участка с кадастровым номером 61:44:0020202:657, площадью 0,1299 гектара;</p> <p>земельного участка с кадастровым номером 61:44:0020202:656, площадью 0,0044 гектара;</p> <p>земельного участка с кадастровым номером 61:44:0020202:653, площадью 0,0768 гектара;</p> <p>земельного участка с кадастровым номером 61:44:0020202:629, площадью 0,0225 гектара;</p> <p>земельного участка с кадастровым номером 61:44:0020202:1315, площадью 0,0067 гектара;</p> <p>земельного участка с кадастровым номером 61:44:0020202:1316, площадью 0,0067 гектара;</p> <p>земельного участка с кадастровым номером 61:44:0020202:25, площадью 0,4206 гектара;</p> <p>земельного участка с кадастровым номером 61:44:0020202:650, площадью 0,0090 гектара;</p> <p>земельного участка с кадастровым номером 61:44:0020202:652, площадью 0,1260 гектара;</p> <p>земельного участка с кадастровым номером 61:44:0020202:17, площадью 0,9502 гектара;</p> <p>земельного участка с кадастровым номером 61:44:0000000:183702, площадью 3,6820 гектара;</p> <p>земельного участка с кадастровым номером 61:44:0020202:1326, площадью 1,0345 гектара;</p> <p>земельного участка с кадастровым номером 61:44:0020202:1327, площадью 1,0455 гектара;</p> <p>земельного участка с кадастровым номером 61:44:0020205:436, площадью 0,7073 гектара;</p> <p>земельного участка с кадастровым номером 61:44:0020202:19, площадью 0,4480 гектара.</p>	государственная собственность Ростовской области
Всего (в границах нежилого квартала № 6.2):				... / 1,5489		
Квартал № 6.3						
173.	:ЗУ3.33	6.3.6	(3.1.1) Предоставление коммунальных услуг	... / 0,5730	<p>образование в соответствии со ст. 11.7 Земельного кодекса Российской Федерации. Состоит из:</p> <p>земельного участка с условным номером :ЗУ2.1, площадью 213,8631 гектара;</p> <p>земельного участка с условным номером :ЗУ1.2, площадью 0,0105 гектара;</p> <p>земельного участка с условным номером :ЗУ1.3, площадью 0,0744 гектара;</p> <p>земельного участка с условным номером :ЗУ1.4, площадью 0,0132 гектара;</p> <p>земельного участка с кадастровым номером 61:44:0020202:23, площадью 2,1839 гектара;</p> <p>земельного участка с кадастровым номером 61:44:0020202:24, площадью 1,1954</p>	<p>земли населенных пунктов</p> <p>федеральная собственность</p>

1	2	3	4	5	6	7
					<p>гектара; земельного участка с кадастровым номером 61:44:0020202:21, площадью 0,2018 гектара; земельного участка с кадастровым номером 61:44:0020202:26, площадью 0,2500 гектара; земельного участка с кадастровым номером 61:44:0020202:20, площадью 1,1562 гектара; земельного участка с кадастровым номером 61:44:0020202:651, площадью 0,5075 гектара; земельного участка с кадастровым номером 61:44:0020202:18, площадью 0,0657 гектара; земельного участка с кадастровым номером 61:44:0020202:14, площадью 0,4156 гектара; земельного участка с кадастровым номером 61:44:0020202:16, площадью 0,4151 гектара; земельного участка с кадастровым номером 61:44:0020202:654, площадью 0,0051 гектара; земельного участка с кадастровым номером 61:44:0020202:655, площадью 0,5075 гектара; земельного участка с кадастровым номером 61:44:0020202:658, площадью 0,0008 гектара; земельного участка с кадастровым номером 61:44:0020202:15, площадью 1,1454 гектара; земельного участка с кадастровым номером 61:44:0020202:13, площадью 1,0797 гектара; земельного участка с кадастровым номером 61:44:0020202:12, площадью 0,1129 гектара; земельного участка с кадастровым номером 61:44:0020202:657, площадью 0,1299 гектара; земельного участка с кадастровым номером 61:44:0020202:656, площадью 0,0044 гектара; земельного участка с кадастровым номером 61:44:0020202:653, площадью 0,0768 гектара; земельного участка с кадастровым номером 61:44:0020202:629, площадью 0,0225 гектара; земельного участка с кадастровым номером 61:44:0020202:1315, площадью 0,0067 гектара; земельного участка с кадастровым номером 61:44:0020202:1316, площадью 0,0067 гектара;</p> <p>земельного участка с кадастровым номером 61:44:0020202:25, площадью 0,4206 гектара; земельного участка с кадастровым номером 61:44:0020202:650, площадью 0,0090 гектара;</p>	государственная собственность

1	2	3	4	5	6	7
					земельного участка с кадастровым номером 61:44:0020202:652, площадью 0,1260 гектара; земельного участка с кадастровым номером 61:44:0020202:17, площадью 0,9502 гектара; земельного участка с кадастровым номером 61:44:0000000:183702, площадью 3,6820 гектара; земельного участка с кадастровым номером 61:44:0020202:1326, площадью 1,0345 гектара; земельного участка с кадастровым номером 61:44:0020202:1327, площадью 1,0455 гектара; земельного участка с кадастровым номером 61:44:0020205:436, площадью 0,7073 гектара; земельного участка с кадастровым номером 61:44:0020202:19, площадью 0,4480 гектара.	Ростовской области
174.	:ЗУ3.34	6.3.4 6.3.5	(3.1.1) Предоставление коммунальных услуг	... / 0,1778	образование в соответствии со ст. 11.7 Земельного кодекса Российской Федерации. Состоит из: земельного участка с условным номером :ЗУ2.1, площадью 213,8631 гектара; земельного участка с условным номером :ЗУ1.2, площадью 0,0105 гектара; земельного участка с условным номером :ЗУ1.3, площадью 0,0744 гектара; земельного участка с условным номером :ЗУ1.4, площадью 0,0132 гектара; земельного участка с кадастровым номером 61:44:0020202:23, площадью 2,1839 гектара; земельного участка с кадастровым номером 61:44:0020202:24, площадью 1,1954 гектара; земельного участка с кадастровым номером 61:44:0020202:21, площадью 0,2018 гектара; земельного участка с кадастровым номером 61:44:0020202:26, площадью 0,2500 гектара; земельного участка с кадастровым номером 61:44:0020202:20, площадью 1,1562 гектара; земельного участка с кадастровым номером 61:44:0020202:651, площадью 0,5075 гектара; земельного участка с кадастровым номером 61:44:0020202:18, площадью 0,0657 гектара; земельного участка с кадастровым номером 61:44:0020202:14, площадью 0,4156 гектара; земельного участка с кадастровым номером 61:44:0020202:16, площадью 0,4151 гектара; земельного участка с кадастровым номером 61:44:0020202:654, площадью 0,0051 гектара; земельного участка с кадастровым номером 61:44:0020202:655, площадью 0,5075 гектара; земельного участка с кадастровым номером 61:44:0020202:658, площадью 0,0008 гектара.	земли населенных пунктов федеральная собственность

1	2	3	4	5	6	7
					гектара; земельного участка с кадастровым номером 61:44:0020202:15, площадью 1,1454 гектара; земельного участка с кадастровым номером 61:44:0020202:13, площадью 1,0797 гектара; земельного участка с кадастровым номером 61:44:0020202:12, площадью 0,1129 гектара; земельного участка с кадастровым номером 61:44:0020202:657, площадью 0,1299 гектара; земельного участка с кадастровым номером 61:44:0020202:656, площадью 0,0044 гектара; земельного участка с кадастровым номером 61:44:0020202:653, площадью 0,0768 гектара; земельного участка с кадастровым номером 61:44:0020202:629, площадью 0,0225 гектара; земельного участка с кадастровым номером 61:44:0020202:1315, площадью 0,0067 гектара; земельного участка с кадастровым номером 61:44:0020202:1316, площадью 0,0067 гектара; земельного участка с кадастровым номером 61:44:0020202:25, площадью 0,4206 гектара; земельного участка с кадастровым номером 61:44:0020202:650, площадью 0,0090 гектара; земельного участка с кадастровым номером 61:44:0020202:652, площадью 0,1260 гектара; земельного участка с кадастровым номером 61:44:0020202:17, площадью 0,9502 гектара; земельного участка с кадастровым номером 61:44:0000000:183702, площадью 3,6820 гектара; земельного участка с кадастровым номером 61:44:0020202:1326, площадью 1,0345 гектара; земельного участка с кадастровым номером 61:44:0020202:1327, площадью 1,0455 гектара; земельного участка с кадастровым номером 61:44:0020205:436, площадью 0,7073 гектара; земельного участка с кадастровым номером 61:44:0020202:19, площадью 0,4480 гектара.	государственная собственность Ростовской области
Всего (в границах нежилого квартала № 6.3):				... / 0,7508		
Квартал № 6.4						

1	2	3	4	5	6	7
175.	:ЗУ3.35	6.4.1 6.4.2 6.4.3 6.4.4	(3.1.1) Предоставление коммунальных услуг	... / 1,5570	<p>образование в соответствии со ст. 11⁷ Земельного кодекса Российской Федерации.</p> <p>Состоит из:</p> <p>земельного участка с условным номером :ЗУ2.1, площадью 213,8631 гектара; земельного участка с условным номером :ЗУ1.2, площадью 0,0105 гектара; земельного участка с условным номером :ЗУ1.3, площадью 0,0744 гектара; земельного участка с условным номером :ЗУ1.4, площадью 0,0132 гектара;</p> <p>земельного участка с кадастровым номером 61:44:0020202:23, площадью 2,1839 гектара; земельного участка с кадастровым номером 61:44:0020202:24, площадью 1,1954 гектара; земельного участка с кадастровым номером 61:44:0020202:21, площадью 0,2018 гектара; земельного участка с кадастровым номером 61:44:0020202:26, площадью 0,2500 гектара; земельного участка с кадастровым номером 61:44:0020202:20, площадью 1,1562 гектара; земельного участка с кадастровым номером 61:44:0020202:651, площадью 0,5075 гектара; земельного участка с кадастровым номером 61:44:0020202:18, площадью 0,0657 гектара; земельного участка с кадастровым номером 61:44:0020202:14, площадью 0,4156 гектара; земельного участка с кадастровым номером 61:44:0020202:16, площадью 0,4151 гектара; земельного участка с кадастровым номером 61:44:0020202:654, площадью 0,0051 гектара; земельного участка с кадастровым номером 61:44:0020202:655, площадью 0,5075 гектара; земельного участка с кадастровым номером 61:44:0020202:658, площадью 0,0008 гектара; земельного участка с кадастровым номером 61:44:0020202:15, площадью 1,1454 гектара; земельного участка с кадастровым номером 61:44:0020202:13, площадью 1,0797 гектара; земельного участка с кадастровым номером 61:44:0020202:12, площадью 0,1129 гектара; земельного участка с кадастровым номером 61:44:0020202:657, площадью 0,1299 гектара; земельного участка с кадастровым номером 61:44:0020202:656, площадью 0,0044 гектара; земельного участка с кадастровым номером 61:44:0020202:653, площадью 0,0768 гектара; земельного участка с кадастровым номером 61:44:0020202:629, площадью 0,0225 гектара;</p>	земли населенных пунктов федеральная собственность

1	2	3	4	5	6	7
					гектара; земельного участка с кадастровым номером 61:44:0020202:1315, площадью 0,0067 гектара; земельного участка с кадастровым номером 61:44:0020202:1316, площадью 0,0067 гектара; земельного участка с кадастровым номером 61:44:0020202:25, площадью 0,4206 гектара; земельного участка с кадастровым номером 61:44:0020202:650, площадью 0,0090 гектара; земельного участка с кадастровым номером 61:44:0020202:652, площадью 0,1260 гектара; земельного участка с кадастровым номером 61:44:0020202:17, площадью 0,9502 гектара; земельного участка с кадастровым номером 61:44:0000000:183702, площадью 3,6820 гектара; земельного участка с кадастровым номером 61:44:0020202:1326, площадью 1,0345 гектара; земельного участка с кадастровым номером 61:44:0020202:1327, площадью 1,0455 гектара; земельного участка с кадастровым номером 61:44:0020205:436, площадью 0,7073 гектара; земельного участка с кадастровым номером 61:44:0020202:19, площадью 0,4480 гектара.	государственная собственность Ростовской области
Всего (в границах нежилого квартала № 6.4):				... / 1,5570		
Квартал № 6.5						
176.	:ЗУ3.36	6.5.1 6.5.2	(3.1.1) Предоставление коммунальных услуг	... / 1,2386	образование в соответствии со ст. 11 ⁷ Земельного кодекса Российской Федерации. Состоит из: земельного участка с условным номером :ЗУ2.1, площадью 213,8631 гектара; земельного участка с условным номером :ЗУ1.2, площадью 0,0105 гектара; земельного участка с условным номером :ЗУ1.3, площадью 0,0744 гектара; земельного участка с условным номером :ЗУ1.4, площадью 0,0132 гектара; земельного участка с кадастровым номером 61:44:0020202:23, площадью 2,1839 гектара; земельного участка с кадастровым номером 61:44:0020202:24, площадью 1,1954 гектара; земельного участка с кадастровым номером 61:44:0020202:21, площадью 0,2018 гектара; земельного участка с кадастровым номером 61:44:0020202:26, площадью 0,2500 гектара; земельного участка с кадастровым номером 61:44:0020202:20, площадью 1,1562 гектара;	земли населенных пунктов федеральная собственность

1	2	3	4	5	6	7
					земельного участка с кадастровым номером 61:44:0020202:651, площадью 0,5075 гектара; земельного участка с кадастровым номером 61:44:0020202:18, площадью 0,0657 гектара; земельного участка с кадастровым номером 61:44:0020202:14, площадью 0,4156 гектара; земельного участка с кадастровым номером 61:44:0020202:16, площадью 0,4151 гектара; земельного участка с кадастровым номером 61:44:0020202:654, площадью 0,0051 гектара; земельного участка с кадастровым номером 61:44:0020202:655, площадью 0,5075 гектара; земельного участка с кадастровым номером 61:44:0020202:658, площадью 0,0008 гектара; земельного участка с кадастровым номером 61:44:0020202:15, площадью 1,1454 гектара; земельного участка с кадастровым номером 61:44:0020202:13, площадью 1,0797 гектара; земельного участка с кадастровым номером 61:44:0020202:12, площадью 0,1129 гектара; земельного участка с кадастровым номером 61:44:0020202:657, площадью 0,1299 гектара; земельного участка с кадастровым номером 61:44:0020202:656, площадью 0,0044 гектара; земельного участка с кадастровым номером 61:44:0020202:653, площадью 0,0768 гектара; земельного участка с кадастровым номером 61:44:0020202:629, площадью 0,0225 гектара; земельного участка с кадастровым номером 61:44:0020202:1315, площадью 0,0067 гектара; земельного участка с кадастровым номером 61:44:0020202:1316, площадью 0,0067 гектара; земельного участка с кадастровым номером 61:44:0020202:25, площадью 0,4206 гектара; земельного участка с кадастровым номером 61:44:0020202:650, площадью 0,0090 гектара; земельного участка с кадастровым номером 61:44:0020202:652, площадью 0,1260 гектара; земельного участка с кадастровым номером 61:44:0020202:17, площадью 0,9502 гектара; земельного участка с кадастровым номером 61:44:0000000:183702, площадью 3,6820 гектара; земельного участка с кадастровым номером 61:44:0020202:1326, площадью 1,0345 гектара;	государственная собственность Ростовской области

1	2	3	4	5	6	7
					<p>гектара; земельного участка с кадастровым номером 61:44:0020202:1327, площадью 1,0455 гектара; земельного участка с кадастровым номером 61:44:0020205:436, площадью 0,7073 гектара; земельного участка с кадастровым номером 61:44:0020202:19, площадью 0,4480 гектара.</p>	
177.	:ЗУ3.37	6.5.3	(3.1.1) Предоставление коммунальных услуг	... / 1,0137	<p>образование в соответствии со ст. 11⁷ Земельного кодекса Российской Федерации. Состоит из:</p> <p>земельного участка с условным номером :ЗУ2.1, площадью 213,8631 гектара; земельного участка с условным номером :ЗУ1.2, площадью 0,0105 гектара; земельного участка с условным номером :ЗУ1.3, площадью 0,0744 гектара; земельного участка с условным номером :ЗУ1.4, площадью 0,0132 гектара;</p> <p>земельного участка с кадастровым номером 61:44:0020202:23, площадью 2,1839 гектара; земельного участка с кадастровым номером 61:44:0020202:24, площадью 1,1954 гектара; земельного участка с кадастровым номером 61:44:0020202:21, площадью 0,2018 гектара; земельного участка с кадастровым номером 61:44:0020202:26, площадью 0,2500 гектара; земельного участка с кадастровым номером 61:44:0020202:20, площадью 1,1562 гектара; земельного участка с кадастровым номером 61:44:0020202:651, площадью 0,5075 гектара; земельного участка с кадастровым номером 61:44:0020202:18, площадью 0,0657 гектара; земельного участка с кадастровым номером 61:44:0020202:14, площадью 0,4156 гектара; земельного участка с кадастровым номером 61:44:0020202:16, площадью 0,4151 гектара; земельного участка с кадастровым номером 61:44:0020202:654, площадью 0,0051 гектара; земельного участка с кадастровым номером 61:44:0020202:655, площадью 0,5075 гектара; земельного участка с кадастровым номером 61:44:0020202:658, площадью 0,0008 гектара; земельного участка с кадастровым номером 61:44:0020202:15, площадью 1,1454 гектара; земельного участка с кадастровым номером 61:44:0020202:13, площадью 1,0797 гектара; земельного участка с кадастровым номером 61:44:0020202:12, площадью 0,1129 гектара;</p>	<p>земли населенных пунктов</p> <p>федеральная собственность</p>

1	2	3	4	5	6	7
					<p>земельного участка с кадастровым номером 61:44:0020202:657, площадью 0,1299 гектара;</p> <p>земельного участка с кадастровым номером 61:44:0020202:656, площадью 0,0044 гектара;</p> <p>земельного участка с кадастровым номером 61:44:0020202:653, площадью 0,0768 гектара;</p> <p>земельного участка с кадастровым номером 61:44:0020202:629, площадью 0,0225 гектара;</p> <p>земельного участка с кадастровым номером 61:44:0020202:1315, площадью 0,0067 гектара;</p> <p>земельного участка с кадастровым номером 61:44:0020202:1316, площадью 0,0067 гектара;</p> <p>земельного участка с кадастровым номером 61:44:0020202:25, площадью 0,4206 гектара;</p> <p>земельного участка с кадастровым номером 61:44:0020202:650, площадью 0,0090 гектара;</p> <p>земельного участка с кадастровым номером 61:44:0020202:652, площадью 0,1260 гектара;</p> <p>земельного участка с кадастровым номером 61:44:0020202:17, площадью 0,9502 гектара;</p> <p>земельного участка с кадастровым номером 61:44:0000000:183702, площадью 3,6820 гектара;</p> <p>земельного участка с кадастровым номером 61:44:0020202:1326, площадью 1,0345 гектара;</p> <p>земельного участка с кадастровым номером 61:44:0020202:1327, площадью 1,0455 гектара;</p> <p>земельного участка с кадастровым номером 61:44:0020205:436, площадью 0,7073 гектара;</p> <p>земельного участка с кадастровым номером 61:44:0020202:19, площадью 0,4480 гектара.</p>	государственная собственность Ростовской области
Всего (в границах нежилого квартала № 6.5):				... / 2,2522		
Квартал № 6.6						
178.	:ЗУ3.38	6.6.1	(3.1.1) Предоставление коммунальных услуг	– 0,3923	<p>образование в соответствии со ст. 11⁷ Земельного кодекса Российской Федерации. Состоит из:</p> <p>земельного участка с условным номером :ЗУ2.1, площадью 213,8631 гектара;</p> <p>земельного участка с условным номером :ЗУ1.2, площадью 0,0105 гектара;</p> <p>земельного участка с условным номером :ЗУ1.3, площадью 0,0744 гектара;</p> <p>земельного участка с условным номером :ЗУ1.4, площадью 0,0132 гектара;</p> <p>земельного участка с кадастровым номером 61:44:0020202:23, площадью 2,1839 гектара;</p>	<p>земли населенных пунктов</p> <p>федеральная собственность</p>

1	2	3	4	5	6	7
					<p>земельного участка с кадастровым номером 61:44:0020202:24, площадью 1,1954 гектара;</p> <p>земельного участка с кадастровым номером 61:44:0020202:21, площадью 0,2018 гектара;</p> <p>земельного участка с кадастровым номером 61:44:0020202:26, площадью 0,2500 гектара;</p> <p>земельного участка с кадастровым номером 61:44:0020202:20, площадью 1,1562 гектара;</p> <p>земельного участка с кадастровым номером 61:44:0020202:651, площадью 0,5075 гектара;</p> <p>земельного участка с кадастровым номером 61:44:0020202:18, площадью 0,0657 гектара;</p> <p>земельного участка с кадастровым номером 61:44:0020202:14, площадью 0,4156 гектара;</p> <p>земельного участка с кадастровым номером 61:44:0020202:16, площадью 0,4151 гектара;</p> <p>земельного участка с кадастровым номером 61:44:0020202:654, площадью 0,0051 гектара;</p> <p>земельного участка с кадастровым номером 61:44:0020202:655, площадью 0,5075 гектара;</p> <p>земельного участка с кадастровым номером 61:44:0020202:658, площадью 0,0008 гектара;</p> <p>земельного участка с кадастровым номером 61:44:0020202:15, площадью 1,1454 гектара;</p> <p>земельного участка с кадастровым номером 61:44:0020202:13, площадью 1,0797 гектара;</p> <p>земельного участка с кадастровым номером 61:44:0020202:12, площадью 0,1129 гектара;</p> <p>земельного участка с кадастровым номером 61:44:0020202:657, площадью 0,1299 гектара;</p> <p>земельного участка с кадастровым номером 61:44:0020202:656, площадью 0,0044 гектара;</p> <p>земельного участка с кадастровым номером 61:44:0020202:653, площадью 0,0768 гектара;</p> <p>земельного участка с кадастровым номером 61:44:0020202:629, площадью 0,0225 гектара;</p> <p>земельного участка с кадастровым номером 61:44:0020202:1315, площадью 0,0067 гектара;</p> <p>земельного участка с кадастровым номером 61:44:0020202:1316, площадью 0,0067 гектара;</p> <p>земельного участка с кадастровым номером 61:44:0020202:25, площадью 0,4206 гектара;</p> <p>земельного участка с кадастровым номером 61:44:0020202:650, площадью 0,0090 гектара;</p>	государственная

1	2	3	4	5	6	7
					<p>гектара; земельного участка с кадастровым номером 61:44:0020202:655, площадью 0,5075 гектара; земельного участка с кадастровым номером 61:44:0020202:658, площадью 0,0008 гектара; земельного участка с кадастровым номером 61:44:0020202:15, площадью 1,1454 гектара; земельного участка с кадастровым номером 61:44:0020202:13, площадью 1,0797 гектара; земельного участка с кадастровым номером 61:44:0020202:12, площадью 0,1129 гектара; земельного участка с кадастровым номером 61:44:0020202:657, площадью 0,1299 гектара; земельного участка с кадастровым номером 61:44:0020202:656, площадью 0,0044 гектара; земельного участка с кадастровым номером 61:44:0020202:653, площадью 0,0768 гектара; земельного участка с кадастровым номером 61:44:0020202:629, площадью 0,0225 гектара; земельного участка с кадастровым номером 61:44:0020202:1315, площадью 0,0067 гектара; земельного участка с кадастровым номером 61:44:0020202:1316, площадью 0,0067 гектара;</p> <p>земельного участка с кадастровым номером 61:44:0020202:25, площадью 0,4206 гектара; земельного участка с кадастровым номером 61:44:0020202:650, площадью 0,0090 гектара; земельного участка с кадастровым номером 61:44:0020202:652, площадью 0,1260 гектара; земельного участка с кадастровым номером 61:44:0020202:17, площадью 0,9502 гектара; земельного участка с кадастровым номером 61:44:0000000:183702, площадью 3,6820 гектара; земельного участка с кадастровым номером 61:44:0020202:1326, площадью 1,0345 гектара; земельного участка с кадастровым номером 61:44:0020202:1327, площадью 1,0455 гектара; земельного участка с кадастровым номером 61:44:0020205:436, площадью 0,7073 гектара; земельного участка с кадастровым номером 61:44:0020202:19, площадью 0,4480 гектара.</p>	государственная собственность Ростовской области

1	2	3	4	5	6	7
180.	:ЗУ3.40	6.8.3	(3.1.1) Предоставление коммунальных услуг	... / 0,180	<p>образование в соответствии со ст. 11⁷ Земельного кодекса Российской Федерации. Состоит из:</p> <p>земельного участка с условным номером :ЗУ2.1, площадью 213,8631 гектара; земельного участка с условным номером :ЗУ1.2, площадью 0,0105 гектара; земельного участка с условным номером :ЗУ1.3, площадью 0,0744 гектара; земельного участка с условным номером :ЗУ1.4, площадью 0,0132 гектара;</p> <p>земельного участка с кадастровым номером 61:44:0020202:23, площадью 2,1839 гектара; земельного участка с кадастровым номером 61:44:0020202:24, площадью 1,1954 гектара; земельного участка с кадастровым номером 61:44:0020202:21, площадью 0,2018 гектара; земельного участка с кадастровым номером 61:44:0020202:26, площадью 0,2500 гектара; земельного участка с кадастровым номером 61:44:0020202:20, площадью 1,1562 гектара; земельного участка с кадастровым номером 61:44:0020202:651, площадью 0,5075 гектара; земельного участка с кадастровым номером 61:44:0020202:18, площадью 0,0657 гектара; земельного участка с кадастровым номером 61:44:0020202:14, площадью 0,4156 гектара; земельного участка с кадастровым номером 61:44:0020202:16, площадью 0,4151 гектара; земельного участка с кадастровым номером 61:44:0020202:654, площадью 0,0051 гектара; земельного участка с кадастровым номером 61:44:0020202:655, площадью 0,5075 гектара; земельного участка с кадастровым номером 61:44:0020202:658, площадью 0,0008 гектара; земельного участка с кадастровым номером 61:44:0020202:15, площадью 1,1454 гектара; земельного участка с кадастровым номером 61:44:0020202:13, площадью 1,0797 гектара; земельного участка с кадастровым номером 61:44:0020202:12, площадью 0,1129 гектара; земельного участка с кадастровым номером 61:44:0020202:657, площадью 0,1299 гектара; земельного участка с кадастровым номером 61:44:0020202:656, площадью 0,0044 гектара; земельного участка с кадастровым номером 61:44:0020202:653, площадью 0,0768 гектара; земельного участка с кадастровым номером 61:44:0020202:629, площадью 0,0225</p>	<p>земли населенных пунктов</p> <p>федеральная собственность</p>

1	2	3	4	5	6	7
					гектара; земельного участка с кадастровым номером 61:44:0020202:1315, площадью 0,0067 гектара; земельного участка с кадастровым номером 61:44:0020202:1316, площадью 0,0067 гектара; земельного участка с кадастровым номером 61:44:0020202:25, площадью 0,4206 гектара; земельного участка с кадастровым номером 61:44:0020202:650, площадью 0,0090 гектара; земельного участка с кадастровым номером 61:44:0020202:652, площадью 0,1260 гектара; земельного участка с кадастровым номером 61:44:0020202:17, площадью 0,9502 гектара; земельного участка с кадастровым номером 61:44:0000000:183702, площадью 3,6820 гектара; земельного участка с кадастровым номером 61:44:0020202:1326, площадью 1,0345 гектара; земельного участка с кадастровым номером 61:44:0020202:1327, площадью 1,0455 гектара; земельного участка с кадастровым номером 61:44:0020205:436, площадью 0,7073 гектара; земельного участка с кадастровым номером 61:44:0020202:19, площадью 0,4480 гектара.	государственная собственность Ростовской области
Всего (в границах нежилого квартала № 6.8):				... / 0,2692		
Микрорайон № 4						
181.	:ЗУ3.41	4.4.5	(3.1.1) Предоставление коммунальных услуг	... / 0,0802	образование в соответствии со ст. 11 ⁷ Земельного кодекса Российской Федерации. Состоит из: земельного участка с условным номером :ЗУ2.1, площадью 213,8631 гектара; земельного участка с условным номером :ЗУ1.2, площадью 0,0105 гектара; земельного участка с условным номером :ЗУ1.3, площадью 0,0744 гектара; земельного участка с условным номером :ЗУ1.4, площадью 0,0132 гектара; земельного участка с кадастровым номером 61:44:0020202:23, площадью 2,1839 гектара; земельного участка с кадастровым номером 61:44:0020202:24, площадью 1,1954 гектара; земельного участка с кадастровым номером 61:44:0020202:21, площадью 0,2018 гектара; земельного участка с кадастровым номером 61:44:0020202:26, площадью 0,2500 гектара; земельного участка с кадастровым номером 61:44:0020202:20, площадью 1,1562 гектара;	земли населенных пунктов федеральная собственность

1	2	3	4	5	6	7
					земельного участка с кадастровым номером 61:44:0020202:651, площадью 0,5075 гектара; земельного участка с кадастровым номером 61:44:0020202:18, площадью 0,0657 гектара; земельного участка с кадастровым номером 61:44:0020202:14, площадью 0,4156 гектара; земельного участка с кадастровым номером 61:44:0020202:16, площадью 0,4151 гектара; земельного участка с кадастровым номером 61:44:0020202:654, площадью 0,0051 гектара; земельного участка с кадастровым номером 61:44:0020202:655, площадью 0,5075 гектара; земельного участка с кадастровым номером 61:44:0020202:658, площадью 0,0008 гектара; земельного участка с кадастровым номером 61:44:0020202:15, площадью 1,1454 гектара; земельного участка с кадастровым номером 61:44:0020202:13, площадью 1,0797 гектара; земельного участка с кадастровым номером 61:44:0020202:12, площадью 0,1129 гектара; земельного участка с кадастровым номером 61:44:0020202:657, площадью 0,1299 гектара; земельного участка с кадастровым номером 61:44:0020202:656, площадью 0,0044 гектара; земельного участка с кадастровым номером 61:44:0020202:653, площадью 0,0768 гектара; земельного участка с кадастровым номером 61:44:0020202:629, площадью 0,0225 гектара; земельного участка с кадастровым номером 61:44:0020202:1315, площадью 0,0067 гектара; земельного участка с кадастровым номером 61:44:0020202:1316, площадью 0,0067 гектара; земельного участка с кадастровым номером 61:44:0020202:25, площадью 0,4206 гектара; земельного участка с кадастровым номером 61:44:0020202:650, площадью 0,0090 гектара; земельного участка с кадастровым номером 61:44:0020202:652, площадью 0,1260 гектара; земельного участка с кадастровым номером 61:44:0020202:17, площадью 0,9502 гектара; земельного участка с кадастровым номером 61:44:0000000:183702, площадью 3,6820 гектара; земельного участка с кадастровым номером 61:44:0020202:1326, площадью 1,0345 гектара;	государственная собственность Ростовской области

1	2	3	4	5	6	7
					<p>гектара; земельного участка с кадастровым номером 61:44:0020202:1327, площадью 1,0455 гектара; земельного участка с кадастровым номером 61:44:0020205:436, площадью 0,7073 гектара; земельного участка с кадастровым номером 61:44:0020202:19, площадью 0,4480 гектара.</p>	
182.	:ЗУ3.42	4.4.1/3	(3.1.1) Предоставление коммунальных услуг	... / 0,0084	<p>образование в соответствии со ст. 11⁷ Земельного кодекса Российской Федерации. Состоит из:</p> <p>земельного участка с условным номером :ЗУ2.1, площадью 213,8631 гектара; земельного участка с условным номером :ЗУ1.2, площадью 0,0105 гектара; земельного участка с условным номером :ЗУ1.3, площадью 0,0744 гектара; земельного участка с условным номером :ЗУ1.4, площадью 0,0132 гектара;</p> <p>земельного участка с кадастровым номером 61:44:0020202:23, площадью 2,1839 гектара; земельного участка с кадастровым номером 61:44:0020202:24, площадью 1,1954 гектара; земельного участка с кадастровым номером 61:44:0020202:21, площадью 0,2018 гектара; земельного участка с кадастровым номером 61:44:0020202:26, площадью 0,2500 гектара; земельного участка с кадастровым номером 61:44:0020202:20, площадью 1,1562 гектара; земельного участка с кадастровым номером 61:44:0020202:651, площадью 0,5075 гектара; земельного участка с кадастровым номером 61:44:0020202:18, площадью 0,0657 гектара; земельного участка с кадастровым номером 61:44:0020202:14, площадью 0,4156 гектара; земельного участка с кадастровым номером 61:44:0020202:16, площадью 0,4151 гектара; земельного участка с кадастровым номером 61:44:0020202:654, площадью 0,0051 гектара; земельного участка с кадастровым номером 61:44:0020202:655, площадью 0,5075 гектара; земельного участка с кадастровым номером 61:44:0020202:658, площадью 0,0008 гектара; земельного участка с кадастровым номером 61:44:0020202:15, площадью 1,1454 гектара; земельного участка с кадастровым номером 61:44:0020202:13, площадью 1,0797 гектара; земельного участка с кадастровым номером 61:44:0020202:12, площадью 0,1129 гектара;</p>	<p>земли населенных пунктов</p> <p>федеральная собственность</p>

1	2	3	4	5	6	7
					<p>земельного участка с кадастровым номером 61:44:0020202:657, площадью 0,1299 гектара;</p> <p>земельного участка с кадастровым номером 61:44:0020202:656, площадью 0,0044 гектара;</p> <p>земельного участка с кадастровым номером 61:44:0020202:653, площадью 0,0768 гектара;</p> <p>земельного участка с кадастровым номером 61:44:0020202:629, площадью 0,0225 гектара;</p> <p>земельного участка с кадастровым номером 61:44:0020202:1315, площадью 0,0067 гектара;</p> <p>земельного участка с кадастровым номером 61:44:0020202:1316, площадью 0,0067 гектара;</p> <p>земельного участка с кадастровым номером 61:44:0020202:25, площадью 0,4206 гектара;</p> <p>земельного участка с кадастровым номером 61:44:0020202:650, площадью 0,0090 гектара;</p> <p>земельного участка с кадастровым номером 61:44:0020202:652, площадью 0,1260 гектара;</p> <p>земельного участка с кадастровым номером 61:44:0020202:17, площадью 0,9502 гектара;</p> <p>земельного участка с кадастровым номером 61:44:0000000:183702, площадью 3,6820 гектара;</p> <p>земельного участка с кадастровым номером 61:44:0020202:1326, площадью 1,0345 гектара;</p> <p>земельного участка с кадастровым номером 61:44:0020202:1327, площадью 1,0455 гектара;</p> <p>земельного участка с кадастровым номером 61:44:0020205:436, площадью 0,7073 гектара;</p> <p>земельного участка с кадастровым номером 61:44:0020202:19, площадью 0,4480 гектара.</p>	государственная собственность Ростовской области
Всего (в границах микрорайона № 4):				... / 0,0802		
Всего (коммунальной инфраструктуры):				... / 6,9049		
Для размещения объектов транспортной инфраструктуры						
Микрорайон № 2						
183.	:ЗУ3.114	2.13.1/1 2.13.1/2	(2.7.1) Хранение автотранспорта; (4.1) Деловое управление; (4.4) Магектаразины; (4.6) Общественное питание;	... / 0,7780	<p>образование в соответствии со ст. 11⁷ Земельного кодекса Российской Федерации.</p> <p>Состоит из:</p> <p>земельного участка с условным номером :ЗУ2.1, площадью 213,8631 гектара;</p> <p>земельного участка с условным номером :ЗУ1.2, площадью 0,0105 гектара;</p> <p>земельного участка с условным номером :ЗУ1.3, площадью 0,0744 гектара;</p> <p>земельного участка с условным номером :ЗУ1.4, площадью 0,0132 гектара;</p>	земли населенных пунктов

1	2	3	4	5	6	7
					земельного участка с кадастровым номером 61:44:0020202:23, площадью 2,1839 гектара; земельного участка с кадастровым номером 61:44:0020202:24, площадью 1,1954 гектара; земельного участка с кадастровым номером 61:44:0020202:21, площадью 0,2018 гектара; земельного участка с кадастровым номером 61:44:0020202:26, площадью 0,2500 гектара; земельного участка с кадастровым номером 61:44:0020202:20, площадью 1,1562 гектара; земельного участка с кадастровым номером 61:44:0020202:651, площадью 0,5075 гектара; земельного участка с кадастровым номером 61:44:0020202:18, площадью 0,0657 гектара; земельного участка с кадастровым номером 61:44:0020202:14, площадью 0,4156 гектара; земельного участка с кадастровым номером 61:44:0020202:16, площадью 0,4151 гектара; земельного участка с кадастровым номером 61:44:0020202:654, площадью 0,0051 гектара; земельного участка с кадастровым номером 61:44:0020202:655, площадью 0,5075 гектара; земельного участка с кадастровым номером 61:44:0020202:658, площадью 0,0008 гектара; земельного участка с кадастровым номером 61:44:0020202:15, площадью 1,1454 гектара; земельного участка с кадастровым номером 61:44:0020202:13, площадью 1,0797 гектара; земельного участка с кадастровым номером 61:44:0020202:12, площадью 0,1129 гектара; земельного участка с кадастровым номером 61:44:0020202:657, площадью 0,1299 гектара; земельного участка с кадастровым номером 61:44:0020202:656, площадью 0,0044 гектара; земельного участка с кадастровым номером 61:44:0020202:653, площадью 0,0768 гектара; земельного участка с кадастровым номером 61:44:0020202:629, площадью 0,0225 гектара; земельного участка с кадастровым номером 61:44:0020202:1315, площадью 0,0067 гектара; земельного участка с кадастровым номером 61:44:0020202:1316, площадью 0,0067 гектара; земельного участка с кадастровым номером 61:44:0020202:25, площадью 0,4206 гектара;	федеральная собственность

1	2	3	4	5	6	7
					<p>гектара; земельного участка с кадастровым номером 61:44:0020202:650, площадью 0,0090 гектара; земельного участка с кадастровым номером 61:44:0020202:652, площадью 0,1260 гектара; земельного участка с кадастровым номером 61:44:0020202:17, площадью 0,9502 гектара; земельного участка с кадастровым номером 61:44:0000000:183702, площадью 3,6820 гектара; земельного участка с кадастровым номером 61:44:0020202:1326, площадью 1,0345 гектара; земельного участка с кадастровым номером 61:44:0020202:1327, площадью 1,0455 гектара; земельного участка с кадастровым номером 61:44:0020205:436, площадью 0,7073 гектара; земельного участка с кадастровым номером 61:44:0020202:19, площадью 0,4480 гектара.</p>	государственная собственность Ростовской области
Всего (в границах микрорайона № 2):				... / 0,7780		
Квартал № 6.1						
184.	:ЗУ3.43	6.1.1	(2.7.1) Хранение автотранспорта	... / 0,6694	<p>образование в соответствии со ст. 11⁷ Земельного кодекса Российской Федерации. Состоит из: земельного участка с условным номером :ЗУ2.1, площадью 213,8631 гектара; земельного участка с условным номером :ЗУ1.2, площадью 0,0105 гектара; земельного участка с условным номером :ЗУ1.3, площадью 0,0744 гектара; земельного участка с условным номером :ЗУ1.4, площадью 0,0132 гектара;</p> <p>земельного участка с кадастровым номером 61:44:0020202:23, площадью 2,1839 гектара; земельного участка с кадастровым номером 61:44:0020202:24, площадью 1,1954 гектара; земельного участка с кадастровым номером 61:44:0020202:21, площадью 0,2018 гектара; земельного участка с кадастровым номером 61:44:0020202:26, площадью 0,2500 гектара; земельного участка с кадастровым номером 61:44:0020202:20, площадью 1,1562 гектара; земельного участка с кадастровым номером 61:44:0020202:651, площадью 0,5075 гектара; земельного участка с кадастровым номером 61:44:0020202:18, площадью 0,0657 гектара; земельного участка с кадастровым номером 61:44:0020202:14, площадью 0,4156 гектара; земельного участка с кадастровым номером 61:44:0020202:16, площадью 0,4151</p>	<p>земли населенных пунктов</p> <p>федеральная собственность</p>

1	2	3	4	5	6	7
					<p>гектара; земельного участка с кадастровым номером 61:44:0020202:654, площадью 0,0051 гектара; земельного участка с кадастровым номером 61:44:0020202:655, площадью 0,5075 гектара; земельного участка с кадастровым номером 61:44:0020202:658, площадью 0,0008 гектара; земельного участка с кадастровым номером 61:44:0020202:15, площадью 1,1454 гектара; земельного участка с кадастровым номером 61:44:0020202:13, площадью 1,0797 гектара; земельного участка с кадастровым номером 61:44:0020202:12, площадью 0,1129 гектара; земельного участка с кадастровым номером 61:44:0020202:657, площадью 0,1299 гектара; земельного участка с кадастровым номером 61:44:0020202:656, площадью 0,0044 гектара; земельного участка с кадастровым номером 61:44:0020202:653, площадью 0,0768 гектара; земельного участка с кадастровым номером 61:44:0020202:629, площадью 0,0225 гектара; земельного участка с кадастровым номером 61:44:0020202:1315, площадью 0,0067 гектара; земельного участка с кадастровым номером 61:44:0020202:1316, площадью 0,0067 гектара;</p> <p>земельного участка с кадастровым номером 61:44:0020202:25, площадью 0,4206 гектара; земельного участка с кадастровым номером 61:44:0020202:650, площадью 0,0090 гектара; земельного участка с кадастровым номером 61:44:0020202:652, площадью 0,1260 гектара; земельного участка с кадастровым номером 61:44:0020202:17, площадью 0,9502 гектара; земельного участка с кадастровым номером 61:44:0000000:183702, площадью 3,6820 гектара; земельного участка с кадастровым номером 61:44:0020202:1326, площадью 1,0345 гектара; земельного участка с кадастровым номером 61:44:0020202:1327, площадью 1,0455 гектара; земельного участка с кадастровым номером 61:44:0020205:436, площадью 0,7073 гектара; земельного участка с кадастровым номером 61:44:0020202:19, площадью 0,4480 гектара.</p>	<p>государственная собственность Ростовской области</p>

1	2	3	4	5	6	7
Всего (в границах нежилого квартала № 6.1):				... / 0,6694		
Квартал № 6.2						
185.	:ЗУ3.44	6.2.2	(2.7.1) Хранение автотранспорта	... / 0,5782	<p>образование в соответствии со ст. 11⁷ Земельного кодекса Российской Федерации.</p> <p>Состоит из:</p> <p>земельного участка с условным номером :ЗУ2.1, площадью 213,8631 гектара; земельного участка с условным номером :ЗУ1.2, площадью 0,0105 гектара; земельного участка с условным номером :ЗУ1.3, площадью 0,0744 гектара; земельного участка с условным номером :ЗУ1.4, площадью 0,0132 гектара;</p> <p>земельного участка с кадастровым номером 61:44:0020202:23, площадью 2,1839 гектара; земельного участка с кадастровым номером 61:44:0020202:24, площадью 1,1954 гектара; земельного участка с кадастровым номером 61:44:0020202:21, площадью 0,2018 гектара; земельного участка с кадастровым номером 61:44:0020202:26, площадью 0,2500 гектара; земельного участка с кадастровым номером 61:44:0020202:20, площадью 1,1562 гектара; земельного участка с кадастровым номером 61:44:0020202:651, площадью 0,5075 гектара; земельного участка с кадастровым номером 61:44:0020202:18, площадью 0,0657 гектара; земельного участка с кадастровым номером 61:44:0020202:14, площадью 0,4156 гектара; земельного участка с кадастровым номером 61:44:0020202:16, площадью 0,4151 гектара; земельного участка с кадастровым номером 61:44:0020202:654, площадью 0,0051 гектара; земельного участка с кадастровым номером 61:44:0020202:655, площадью 0,5075 гектара; земельного участка с кадастровым номером 61:44:0020202:658, площадью 0,0008 гектара; земельного участка с кадастровым номером 61:44:0020202:15, площадью 1,1454 гектара; земельного участка с кадастровым номером 61:44:0020202:13, площадью 1,0797 гектара; земельного участка с кадастровым номером 61:44:0020202:12, площадью 0,1129 гектара; земельного участка с кадастровым номером 61:44:0020202:657, площадью 0,1299 гектара; земельного участка с кадастровым номером 61:44:0020202:656, площадью 0,0044 гектара;</p>	<p>земли населенных пунктов</p> <p>федеральная собственность</p>

1	2	3	4	5	6	7
					земельного участка с кадастровым номером 61:44:0020202:653, площадью 0,0768 гектара; земельного участка с кадастровым номером 61:44:0020202:629, площадью 0,0225 гектара; земельного участка с кадастровым номером 61:44:0020202:1315, площадью 0,0067 гектара; земельного участка с кадастровым номером 61:44:0020202:1316, площадью 0,0067 гектара; земельного участка с кадастровым номером 61:44:0020202:25, площадью 0,4206 гектара; земельного участка с кадастровым номером 61:44:0020202:650, площадью 0,0090 гектара; земельного участка с кадастровым номером 61:44:0020202:652, площадью 0,1260 гектара; земельного участка с кадастровым номером 61:44:0020202:17, площадью 0,9502 гектара; земельного участка с кадастровым номером 61:44:0000000:183702, площадью 3,6820 гектара; земельного участка с кадастровым номером 61:44:0020202:1326, площадью 1,0345 гектара; земельного участка с кадастровым номером 61:44:0020202:1327, площадью 1,0455 гектара; земельного участка с кадастровым номером 61:44:0020205:436, площадью 0,7073 гектара; земельного участка с кадастровым номером 61:44:0020202:19, площадью 0,4480 гектара.	государственная собственность Ростовской области
Всего (в границах нежилого квартала № 6.2):				... / 0,5782		
Квартал № 6.3						
186.	:ЗУ3.45	6.3.3	(2.7.1) Хранение автотранспорта	... / 0,4737	образование в соответствии со ст. 11 ⁷ Земельного кодекса Российской Федерации. Состоит из: земельного участка с условным номером :ЗУ2.1, площадью 213,8631 гектара; земельного участка с условным номером :ЗУ1.2, площадью 0,0105 гектара; земельного участка с условным номером :ЗУ1.3, площадью 0,0744 гектара; земельного участка с условным номером :ЗУ1.4, площадью 0,0132 гектара; земельного участка с кадастровым номером 61:44:0020202:23, площадью 2,1839 гектара; земельного участка с кадастровым номером 61:44:0020202:24, площадью 1,1954 гектара; земельного участка с кадастровым номером 61:44:0020202:21, площадью 0,2018 гектара; земельного участка с кадастровым номером 61:44:0020202:26, площадью 0,2500	земли населенных пунктов федеральная собственность

1	2	3	4	5	6	7
					<p>гектара; земельного участка с кадастровым номером 61:44:0020202:20, площадью 1,1562 гектара; земельного участка с кадастровым номером 61:44:0020202:651, площадью 0,5075 гектара; земельного участка с кадастровым номером 61:44:0020202:18, площадью 0,0657 гектара; земельного участка с кадастровым номером 61:44:0020202:14, площадью 0,4156 гектара; земельного участка с кадастровым номером 61:44:0020202:16, площадью 0,4151 гектара; земельного участка с кадастровым номером 61:44:0020202:654, площадью 0,0051 гектара; земельного участка с кадастровым номером 61:44:0020202:655, площадью 0,5075 гектара; земельного участка с кадастровым номером 61:44:0020202:658, площадью 0,0008 гектара; земельного участка с кадастровым номером 61:44:0020202:15, площадью 1,1454 гектара; земельного участка с кадастровым номером 61:44:0020202:13, площадью 1,0797 гектара; земельного участка с кадастровым номером 61:44:0020202:12, площадью 0,1129 гектара; земельного участка с кадастровым номером 61:44:0020202:657, площадью 0,1299 гектара; земельного участка с кадастровым номером 61:44:0020202:656, площадью 0,0044 гектара; земельного участка с кадастровым номером 61:44:0020202:653, площадью 0,0768 гектара; земельного участка с кадастровым номером 61:44:0020202:629, площадью 0,0225 гектара; земельного участка с кадастровым номером 61:44:0020202:1315, площадью 0,0067 гектара; земельного участка с кадастровым номером 61:44:0020202:1316, площадью 0,0067 гектара;</p> <p>земельного участка с кадастровым номером 61:44:0020202:25, площадью 0,4206 гектара; земельного участка с кадастровым номером 61:44:0020202:650, площадью 0,0090 гектара; земельного участка с кадастровым номером 61:44:0020202:652, площадью 0,1260 гектара; земельного участка с кадастровым номером 61:44:0020202:17, площадью 0,9502 гектара;</p>	государственная собственность Ростовской области

1	2	3	4	5	6	7
					<p>земельного участка с кадастровым номером 61:44:0000000:183702, площадью 3,6820 гектара; земельного участка с кадастровым номером 61:44:0020202:1326, площадью 1,0345 гектара; земельного участка с кадастровым номером 61:44:0020202:1327, площадью 1,0455 гектара; земельного участка с кадастровым номером 61:44:0020205:436, площадью 0,7073 гектара; земельного участка с кадастровым номером 61:44:0020202:19, площадью 0,4480 гектара.</p>	
187.	:ЗУ3.46	6.3.2	(2.7.1) Хранение автотранспорта	... / 0,5681	<p>образование в соответствии со ст. 11⁷ Земельного кодекса Российской Федерации. Состоит из:</p> <p>земельного участка с условным номером :ЗУ2.1, площадью 213,8631 гектара; земельного участка с условным номером :ЗУ1.2, площадью 0,0105 гектара; земельного участка с условным номером :ЗУ1.3, площадью 0,0744 гектара; земельного участка с условным номером :ЗУ1.4, площадью 0,0132 гектара;</p> <p>земельного участка с кадастровым номером 61:44:0020202:23, площадью 2,1839 гектара; земельного участка с кадастровым номером 61:44:0020202:24, площадью 1,1954 гектара; земельного участка с кадастровым номером 61:44:0020202:21, площадью 0,2018 гектара; земельного участка с кадастровым номером 61:44:0020202:26, площадью 0,2500 гектара; земельного участка с кадастровым номером 61:44:0020202:20, площадью 1,1562 гектара; земельного участка с кадастровым номером 61:44:0020202:651, площадью 0,5075 гектара; земельного участка с кадастровым номером 61:44:0020202:18, площадью 0,0657 гектара; земельного участка с кадастровым номером 61:44:0020202:14, площадью 0,4156 гектара; земельного участка с кадастровым номером 61:44:0020202:16, площадью 0,4151 гектара; земельного участка с кадастровым номером 61:44:0020202:654, площадью 0,0051 гектара; земельного участка с кадастровым номером 61:44:0020202:655, площадью 0,5075 гектара; земельного участка с кадастровым номером 61:44:0020202:658, площадью 0,0008 гектара; земельного участка с кадастровым номером 61:44:0020202:15, площадью 1,1454 гектара; земельного участка с кадастровым номером 61:44:0020202:13, площадью 1,0797</p>	<p>земли населенных пунктов</p> <p>федеральная собственность</p>

1	2	3	4	5	6	7
					<p>гектара; земельного участка с кадастровым номером 61:44:0020202:12, площадью 0,1129 гектара; земельного участка с кадастровым номером 61:44:0020202:657, площадью 0,1299 гектара; земельного участка с кадастровым номером 61:44:0020202:656, площадью 0,0044 гектара; земельного участка с кадастровым номером 61:44:0020202:653, площадью 0,0768 гектара; земельного участка с кадастровым номером 61:44:0020202:629, площадью 0,0225 гектара; земельного участка с кадастровым номером 61:44:0020202:1315, площадью 0,0067 гектара; земельного участка с кадастровым номером 61:44:0020202:1316, площадью 0,0067 гектара;</p> <p>земельного участка с кадастровым номером 61:44:0020202:25, площадью 0,4206 гектара; земельного участка с кадастровым номером 61:44:0020202:650, площадью 0,0090 гектара; земельного участка с кадастровым номером 61:44:0020202:652, площадью 0,1260 гектара; земельного участка с кадастровым номером 61:44:0020202:17, площадью 0,9502 гектара; земельного участка с кадастровым номером 61:44:0000000:183702, площадью 3,6820 гектара; земельного участка с кадастровым номером 61:44:0020202:1326, площадью 1,0345 гектара; земельного участка с кадастровым номером 61:44:0020202:1327, площадью 1,0455 гектара; земельного участка с кадастровым номером 61:44:0020205:436, площадью 0,7073 гектара; земельного участка с кадастровым номером 61:44:0020202:19, площадью 0,4480 гектара.</p>	государственная собственность Ростовской области
188.	:ЗУ3.47	6.3.1	(2.7.1) Хранение автотранспорта	... / 0,4788	<p>образование в соответствии со ст. 11⁷ Земельного кодекса Российской Федерации. Состоит из: земельного участка с условным номером :ЗУ2.1, площадью 213,8631 гектара; земельного участка с условным номером :ЗУ1.2, площадью 0,0105 гектара; земельного участка с условным номером :ЗУ1.3, площадью 0,0744 гектара; земельного участка с условным номером :ЗУ1.4, площадью 0,0132 гектара;</p> <p>земельного участка с кадастровым номером 61:44:0020202:23, площадью 2,1839 гектара; земельного участка с кадастровым номером 61:44:0020202:24, площадью 1,1954</p>	земли населенных пунктов федеральная собственность

1	2	3	4	5	6	7
					<p>гектара; земельного участка с кадастровым номером 61:44:0020202:21, площадью 0,2018 гектара; земельного участка с кадастровым номером 61:44:0020202:26, площадью 0,2500 гектара; земельного участка с кадастровым номером 61:44:0020202:20, площадью 1,1562 гектара; земельного участка с кадастровым номером 61:44:0020202:651, площадью 0,5075 гектара; земельного участка с кадастровым номером 61:44:0020202:18, площадью 0,0657 гектара; земельного участка с кадастровым номером 61:44:0020202:14, площадью 0,4156 гектара; земельного участка с кадастровым номером 61:44:0020202:16, площадью 0,4151 гектара; земельного участка с кадастровым номером 61:44:0020202:654, площадью 0,0051 гектара; земельного участка с кадастровым номером 61:44:0020202:655, площадью 0,5075 гектара; земельного участка с кадастровым номером 61:44:0020202:658, площадью 0,0008 гектара; земельного участка с кадастровым номером 61:44:0020202:15, площадью 1,1454 гектара; земельного участка с кадастровым номером 61:44:0020202:13, площадью 1,0797 гектара; земельного участка с кадастровым номером 61:44:0020202:12, площадью 0,1129 гектара; земельного участка с кадастровым номером 61:44:0020202:657, площадью 0,1299 гектара; земельного участка с кадастровым номером 61:44:0020202:656, площадью 0,0044 гектара; земельного участка с кадастровым номером 61:44:0020202:653, площадью 0,0768 гектара; земельного участка с кадастровым номером 61:44:0020202:629, площадью 0,0225 гектара; земельного участка с кадастровым номером 61:44:0020202:1315, площадью 0,0067 гектара; земельного участка с кадастровым номером 61:44:0020202:1316, площадью 0,0067 гектара;</p> <p>земельного участка с кадастровым номером 61:44:0020202:25, площадью 0,4206 гектара; земельного участка с кадастровым номером 61:44:0020202:650, площадью 0,0090 гектара;</p>	<p>государствен- ная собственность Ростовской</p>

1	2	3	4	5	6	7
					земельного участка с кадастровым номером 61:44:0020202:655, площадью 0,5075 гектара; земельного участка с кадастровым номером 61:44:0020202:658, площадью 0,0008 гектара; земельного участка с кадастровым номером 61:44:0020202:15, площадью 1,1454 гектара; земельного участка с кадастровым номером 61:44:0020202:13, площадью 1,0797 гектара; земельного участка с кадастровым номером 61:44:0020202:12, площадью 0,1129 гектара; земельного участка с кадастровым номером 61:44:0020202:657, площадью 0,1299 гектара; земельного участка с кадастровым номером 61:44:0020202:656, площадью 0,0044 гектара; земельного участка с кадастровым номером 61:44:0020202:653, площадью 0,0768 гектара; земельного участка с кадастровым номером 61:44:0020202:629, площадью 0,0225 гектара; земельного участка с кадастровым номером 61:44:0020202:1315, площадью 0,0067 гектара; земельного участка с кадастровым номером 61:44:0020202:1316, площадью 0,0067 гектара; земельного участка с кадастровым номером 61:44:0020202:25, площадью 0,4206 гектара; земельного участка с кадастровым номером 61:44:0020202:650, площадью 0,0090 гектара; земельного участка с кадастровым номером 61:44:0020202:652, площадью 0,1260 гектара; земельного участка с кадастровым номером 61:44:0020202:17, площадью 0,9502 гектара; земельного участка с кадастровым номером 61:44:0000000:183702, площадью 3,6820 гектара; земельного участка с кадастровым номером 61:44:0020202:1326, площадью 1,0345 гектара; земельного участка с кадастровым номером 61:44:0020202:1327, площадью 1,0455 гектара; земельного участка с кадастровым номером 61:44:0020205:436, площадью 0,7073 гектара; земельного участка с кадастровым номером 61:44:0020202:19, площадью 0,4480 гектара.	государственная собственность Ростовской области
Всего (в границах нежилого квартала № 6.12):				... / 0,9056		
Квартал № 6.7						

1	2	3	4	5	6	7
190.	:ЗУ3.50	6.7.1	(7.2.2) Обслуживание перевозок пассажиров	... / 2,7181	<p>образование в соответствии со ст. 11⁷ Земельного кодекса Российской Федерации. Состоит из:</p> <p>земельного участка с условным номером :ЗУ2.1, площадью 213,8631 гектара; земельного участка с условным номером :ЗУ1.2, площадью 0,0105 гектара; земельного участка с условным номером :ЗУ1.3, площадью 0,0744 гектара; земельного участка с условным номером :ЗУ1.4, площадью 0,0132 гектара;</p> <p>земельного участка с кадастровым номером 61:44:0020202:23, площадью 2,1839 гектара; земельного участка с кадастровым номером 61:44:0020202:24, площадью 1,1954 гектара; земельного участка с кадастровым номером 61:44:0020202:21, площадью 0,2018 гектара; земельного участка с кадастровым номером 61:44:0020202:26, площадью 0,2500 гектара; земельного участка с кадастровым номером 61:44:0020202:20, площадью 1,1562 гектара; земельного участка с кадастровым номером 61:44:0020202:651, площадью 0,5075 гектара; земельного участка с кадастровым номером 61:44:0020202:18, площадью 0,0657 гектара; земельного участка с кадастровым номером 61:44:0020202:14, площадью 0,4156 гектара; земельного участка с кадастровым номером 61:44:0020202:16, площадью 0,4151 гектара; земельного участка с кадастровым номером 61:44:0020202:654, площадью 0,0051 гектара; земельного участка с кадастровым номером 61:44:0020202:655, площадью 0,5075 гектара; земельного участка с кадастровым номером 61:44:0020202:658, площадью 0,0008 гектара; земельного участка с кадастровым номером 61:44:0020202:15, площадью 1,1454 гектара; земельного участка с кадастровым номером 61:44:0020202:13, площадью 1,0797 гектара; земельного участка с кадастровым номером 61:44:0020202:12, площадью 0,1129 гектара; земельного участка с кадастровым номером 61:44:0020202:657, площадью 0,1299 гектара; земельного участка с кадастровым номером 61:44:0020202:656, площадью 0,0044 гектара; земельного участка с кадастровым номером 61:44:0020202:653, площадью 0,0768 гектара; земельного участка с кадастровым номером 61:44:0020202:629, площадью 0,0225</p>	<p>земли населенных пунктов</p> <p>федеральная собственность</p>

1	2	3	4	5	6	7
					гектара; земельного участка с кадастровым номером 61:44:0020202:1315, площадью 0,0067 гектара; земельного участка с кадастровым номером 61:44:0020202:1316, площадью 0,0067 гектара; земельного участка с кадастровым номером 61:44:0020202:25, площадью 0,4206 гектара; земельного участка с кадастровым номером 61:44:0020202:650, площадью 0,0090 гектара; земельного участка с кадастровым номером 61:44:0020202:652, площадью 0,1260 гектара; земельного участка с кадастровым номером 61:44:0020202:17, площадью 0,9502 гектара; земельного участка с кадастровым номером 61:44:0000000:183702, площадью 3,6820 гектара; земельного участка с кадастровым номером 61:44:0020202:1326, площадью 1,0345 гектара; земельного участка с кадастровым номером 61:44:0020202:1327, площадью 1,0455 гектара; земельного участка с кадастровым номером 61:44:0020205:436, площадью 0,7073 гектара; земельного участка с кадастровым номером 61:44:0020202:19, площадью 0,4480 гектара.	государственная собственность Ростовской области
Всего (в границах нежилого квартала № 6.7):				... / 2,7181		
Квартал № 6.8						
191.	:ЗУ3.51	6.8.2/1 6.8.2/2 6.8.2/3 6.8.2/4 6.8.2/5	(2.7.1) Хранение автотранспорта	... / 1,5708	образование в соответствии со ст. 11 ⁷ Земельного кодекса Российской Федерации. Состоит из: земельного участка с условным номером :ЗУ2.1, площадью 213,8631 гектара; земельного участка с условным номером :ЗУ1.2, площадью 0,0105 гектара; земельного участка с условным номером :ЗУ1.3, площадью 0,0744 гектара; земельного участка с условным номером :ЗУ1.4, площадью 0,0132 гектара; земельного участка с кадастровым номером 61:44:0020202:23, площадью 2,1839 гектара; земельного участка с кадастровым номером 61:44:0020202:24, площадью 1,1954 гектара; земельного участка с кадастровым номером 61:44:0020202:21, площадью 0,2018 гектара; земельного участка с кадастровым номером 61:44:0020202:26, площадью 0,2500 гектара; земельного участка с кадастровым номером 61:44:0020202:20, площадью 1,1562 гектара;	земли населенных пунктов федеральная собственность

1	2	3	4	5	6	7
					земельного участка с кадастровым номером 61:44:0020202:651, площадью 0,5075 гектара; земельного участка с кадастровым номером 61:44:0020202:18, площадью 0,0657 гектара; земельного участка с кадастровым номером 61:44:0020202:14, площадью 0,4156 гектара; земельного участка с кадастровым номером 61:44:0020202:16, площадью 0,4151 гектара; земельного участка с кадастровым номером 61:44:0020202:654, площадью 0,0051 гектара; земельного участка с кадастровым номером 61:44:0020202:655, площадью 0,5075 гектара; земельного участка с кадастровым номером 61:44:0020202:658, площадью 0,0008 гектара; земельного участка с кадастровым номером 61:44:0020202:15, площадью 1,1454 гектара; земельного участка с кадастровым номером 61:44:0020202:13, площадью 1,0797 гектара; земельного участка с кадастровым номером 61:44:0020202:12, площадью 0,1129 гектара; земельного участка с кадастровым номером 61:44:0020202:657, площадью 0,1299 гектара; земельного участка с кадастровым номером 61:44:0020202:656, площадью 0,0044 гектара; земельного участка с кадастровым номером 61:44:0020202:653, площадью 0,0768 гектара; земельного участка с кадастровым номером 61:44:0020202:629, площадью 0,0225 гектара; земельного участка с кадастровым номером 61:44:0020202:1315, площадью 0,0067 гектара; земельного участка с кадастровым номером 61:44:0020202:1316, площадью 0,0067 гектара; земельного участка с кадастровым номером 61:44:0020202:25, площадью 0,4206 гектара; земельного участка с кадастровым номером 61:44:0020202:650, площадью 0,0090 гектара; земельного участка с кадастровым номером 61:44:0020202:652, площадью 0,1260 гектара; земельного участка с кадастровым номером 61:44:0020202:17, площадью 0,9502 гектара; земельного участка с кадастровым номером 61:44:0000000:183702, площадью 3,6820 гектара; земельного участка с кадастровым номером 61:44:0020202:1326, площадью 1,0345 гектара;	государственная собственность Ростовской области

1	2	3	4	5	6	7
					гектара; земельного участка с кадастровым номером 61:44:0020202:1327, площадью 1,0455 гектара; земельного участка с кадастровым номером 61:44:0020205:436, площадью 0,7073 гектара; земельного участка с кадастровым номером 61:44:0020202:19, площадью 0,4480 гектара.	
Всего (в границах нежилого квартала № 6.8):				... / 1,5708		
Всего (транспортной инфраструктуры):				... / 8,7407		
Для размещения объектов социальной инфраструктуры						
Микрорайон № 1						
192.	:ЗУ3.52	1.4.5	(3.5.1) Дошкольное, начальное и среднее общее образование	0,7600 / 0,7600	образование в соответствии со ст. 11 ⁷ Земельного кодекса Российской Федерации. Состоит из: земельного участка с условным номером :ЗУ2.1, площадью 213,8631 гектара; земельного участка с условным номером :ЗУ1.2, площадью 0,0105 гектара; земельного участка с условным номером :ЗУ1.3, площадью 0,0744 гектара; земельного участка с условным номером :ЗУ1.4, площадью 0,0132 гектара; земельного участка с кадастровым номером 61:44:0020202:23, площадью 2,1839 гектара; земельного участка с кадастровым номером 61:44:0020202:24, площадью 1,1954 гектара; земельного участка с кадастровым номером 61:44:0020202:21, площадью 0,2018 гектара; земельного участка с кадастровым номером 61:44:0020202:26, площадью 0,2500 гектара; земельного участка с кадастровым номером 61:44:0020202:20, площадью 1,1562 гектара; земельного участка с кадастровым номером 61:44:0020202:651, площадью 0,5075 гектара; земельного участка с кадастровым номером 61:44:0020202:18, площадью 0,0657 гектара; земельного участка с кадастровым номером 61:44:0020202:14, площадью 0,4156 гектара; земельного участка с кадастровым номером 61:44:0020202:16, площадью 0,4151 гектара; земельного участка с кадастровым номером 61:44:0020202:654, площадью 0,0051 гектара; земельного участка с кадастровым номером 61:44:0020202:655, площадью 0,5075 гектара; земельного участка с кадастровым номером 61:44:0020202:658, площадью 0,0008 гектара;	земли населенных пунктов федеральная собственность

1	2	3	4	5	6	7
					<p>земельного участка с кадастровым номером 61:44:0020202:15, площадью 1,1454 гектара; земельного участка с кадастровым номером 61:44:0020202:13, площадью 1,0797 гектара; земельного участка с кадастровым номером 61:44:0020202:12, площадью 0,1129 гектара; земельного участка с кадастровым номером 61:44:0020202:657, площадью 0,1299 гектара; земельного участка с кадастровым номером 61:44:0020202:656, площадью 0,0044 гектара; земельного участка с кадастровым номером 61:44:0020202:653, площадью 0,0768 гектара; земельного участка с кадастровым номером 61:44:0020202:629, площадью 0,0225 гектара; земельного участка с кадастровым номером 61:44:0020202:1315, площадью 0,0067 гектара; земельного участка с кадастровым номером 61:44:0020202:1316, площадью 0,0067 гектара;</p> <p>земельного участка с кадастровым номером 61:44:0020202:25, площадью 0,4206 гектара; земельного участка с кадастровым номером 61:44:0020202:650, площадью 0,0090 гектара; земельного участка с кадастровым номером 61:44:0020202:652, площадью 0,1260 гектара; земельного участка с кадастровым номером 61:44:0020202:17, площадью 0,9502 гектара; земельного участка с кадастровым номером 61:44:0000000:183702, площадью 3,6820 гектара; земельного участка с кадастровым номером 61:44:0020202:1326, площадью 1,0345 гектара; земельного участка с кадастровым номером 61:44:0020202:1327, площадью 1,0455 гектара; земельного участка с кадастровым номером 61:44:0020205:436, площадью 0,7073 гектара; земельного участка с кадастровым номером 61:44:0020202:19, площадью 0,4480 гектара.</p>	государственная собственность Ростовской области
193.	:ЗУ3.53	1.2.3	(3.5.1) Дошкольное, начальное и среднее общее образование	2,5200 / 2,9359	<p>образование в соответствии со ст. 11⁷ Земельного кодекса Российской Федерации. Состоит из:</p> <p>земельного участка с условным номером :ЗУ2.1, площадью 213,8631 гектара; земельного участка с условным номером :ЗУ1.2, площадью 0,0105 гектара; земельного участка с условным номером :ЗУ1.3, площадью 0,0744 гектара; земельного участка с условным номером :ЗУ1.4, площадью 0,0132 гектара;</p>	земли населенных пунктов

1	2	3	4	5	6	7
					<p>гектара; земельного участка с кадастровым номером 61:44:0020202:650, площадью 0,0090 гектара; земельного участка с кадастровым номером 61:44:0020202:652, площадью 0,1260 гектара; земельного участка с кадастровым номером 61:44:0020202:17, площадью 0,9502 гектара; земельного участка с кадастровым номером 61:44:0000000:183702, площадью 3,6820 гектара; земельного участка с кадастровым номером 61:44:0020202:1326, площадью 1,0345 гектара; земельного участка с кадастровым номером 61:44:0020202:1327, площадью 1,0455 гектара; земельного участка с кадастровым номером 61:44:0020205:436, площадью 0,7073 гектара; земельного участка с кадастровым номером 61:44:0020202:19, площадью 0,4480 гектара.</p>	<p>ная собственность Ростовской области</p>
194.	:ЗУ3.54	1.11.5	(5.1.2) Обеспечение занятий спортом в помещениях	0,3000 / 0,5302	<p>образование в соответствии со ст. 11⁷ Земельного кодекса Российской Федерации. Состоит из:</p> <p>земельного участка с условным номером :ЗУ2.1, площадью 213,8631 гектара; земельного участка с условным номером :ЗУ1.2, площадью 0,0105 гектара; земельного участка с условным номером :ЗУ1.3, площадью 0,0744 гектара; земельного участка с условным номером :ЗУ1.4, площадью 0,0132 гектара;</p> <p>земельного участка с кадастровым номером 61:44:0020202:23, площадью 2,1839 гектара; земельного участка с кадастровым номером 61:44:0020202:24, площадью 1,1954 гектара; земельного участка с кадастровым номером 61:44:0020202:21, площадью 0,2018 гектара; земельного участка с кадастровым номером 61:44:0020202:26, площадью 0,2500 гектара; земельного участка с кадастровым номером 61:44:0020202:20, площадью 1,1562 гектара; земельного участка с кадастровым номером 61:44:0020202:651, площадью 0,5075 гектара; земельного участка с кадастровым номером 61:44:0020202:18, площадью 0,0657 гектара; земельного участка с кадастровым номером 61:44:0020202:14, площадью 0,4156 гектара; земельного участка с кадастровым номером 61:44:0020202:16, площадью 0,4151 гектара; земельного участка с кадастровым номером 61:44:0020202:654, площадью 0,0051 гектара;</p>	<p>земли населенных пунктов</p> <p>федеральная собственность</p>

1	2	3	4	5	6	7
					<p>земельного участка с кадастровым номером 61:44:0020202:655, площадью 0,5075 гектара;</p> <p>земельного участка с кадастровым номером 61:44:0020202:658, площадью 0,0008 гектара;</p> <p>земельного участка с кадастровым номером 61:44:0020202:15, площадью 1,1454 гектара;</p> <p>земельного участка с кадастровым номером 61:44:0020202:13, площадью 1,0797 гектара;</p> <p>земельного участка с кадастровым номером 61:44:0020202:12, площадью 0,1129 гектара;</p> <p>земельного участка с кадастровым номером 61:44:0020202:657, площадью 0,1299 гектара;</p> <p>земельного участка с кадастровым номером 61:44:0020202:656, площадью 0,0044 гектара;</p> <p>земельного участка с кадастровым номером 61:44:0020202:653, площадью 0,0768 гектара;</p> <p>земельного участка с кадастровым номером 61:44:0020202:629, площадью 0,0225 гектара;</p> <p>земельного участка с кадастровым номером 61:44:0020202:1315, площадью 0,0067 гектара;</p> <p>земельного участка с кадастровым номером 61:44:0020202:1316, площадью 0,0067 гектара;</p> <p>земельного участка с кадастровым номером 61:44:0020202:25, площадью 0,4206 гектара;</p> <p>земельного участка с кадастровым номером 61:44:0020202:650, площадью 0,0090 гектара;</p> <p>земельного участка с кадастровым номером 61:44:0020202:652, площадью 0,1260 гектара;</p> <p>земельного участка с кадастровым номером 61:44:0020202:17, площадью 0,9502 гектара;</p> <p>земельного участка с кадастровым номером 61:44:0000000:183702, площадью 3,6820 гектара;</p> <p>земельного участка с кадастровым номером 61:44:0020202:1326, площадью 1,0345 гектара;</p> <p>земельного участка с кадастровым номером 61:44:0020202:1327, площадью 1,0455 гектара;</p> <p>земельного участка с кадастровым номером 61:44:0020205:436, площадью 0,7073 гектара;</p> <p>земельного участка с кадастровым номером 61:44:0020202:19, площадью 0,4480 гектара.</p>	государственная собственность Ростовской области

1	2	3	4	5	6	7
195.	:ЗУ3.55	1.16.1	(3.5.1) Дошкольное, начальное и среднее общее образование	0,7600 / 0,7612	<p>образование в соответствии со ст. 11⁷ Земельного кодекса Российской Федерации. Состоит из:</p> <p>земельного участка с условным номером :ЗУ2.1, площадью 213,8631 гектара;</p> <p>земельного участка с условным номером :ЗУ1.2, площадью 0,0105 гектара;</p> <p>земельного участка с условным номером :ЗУ1.3, площадью 0,0744 гектара;</p> <p>земельного участка с условным номером :ЗУ1.4, площадью 0,0132 гектара;</p> <p>земельного участка с кадастровым номером 61:44:0020202:23, площадью 2,1839 гектара;</p> <p>земельного участка с кадастровым номером 61:44:0020202:24, площадью 1,1954 гектара;</p> <p>земельного участка с кадастровым номером 61:44:0020202:21, площадью 0,2018 гектара;</p> <p>земельного участка с кадастровым номером 61:44:0020202:26, площадью 0,2500 гектара;</p> <p>земельного участка с кадастровым номером 61:44:0020202:20, площадью 1,1562 гектара;</p> <p>земельного участка с кадастровым номером 61:44:0020202:651, площадью 0,5075 гектара;</p> <p>земельного участка с кадастровым номером 61:44:0020202:18, площадью 0,0657 гектара;</p> <p>земельного участка с кадастровым номером 61:44:0020202:14, площадью 0,4156 гектара;</p> <p>земельного участка с кадастровым номером 61:44:0020202:16, площадью 0,4151 гектара;</p> <p>земельного участка с кадастровым номером 61:44:0020202:654, площадью 0,0051 гектара;</p> <p>земельного участка с кадастровым номером 61:44:0020202:655, площадью 0,5075 гектара;</p> <p>земельного участка с кадастровым номером 61:44:0020202:658, площадью 0,0008 гектара;</p> <p>земельного участка с кадастровым номером 61:44:0020202:15, площадью 1,1454 гектара;</p> <p>земельного участка с кадастровым номером 61:44:0020202:13, площадью 1,0797 гектара;</p> <p>земельного участка с кадастровым номером 61:44:0020202:12, площадью 0,1129 гектара;</p> <p>земельного участка с кадастровым номером 61:44:0020202:657, площадью 0,1299 гектара;</p> <p>земельного участка с кадастровым номером 61:44:0020202:656, площадью 0,0044 гектара;</p> <p>земельного участка с кадастровым номером 61:44:0020202:653, площадью 0,0768 гектара;</p> <p>земельного участка с кадастровым номером 61:44:0020202:629, площадью 0,0225 гектара;</p>	<p>земли населенных пунктов</p> <p>федеральная собственность</p>

1	2	3	4	5	6	7
					<p>гектара; земельного участка с кадастровым номером 61:44:0020202:1315, площадью 0,0067 гектара; земельного участка с кадастровым номером 61:44:0020202:1316, площадью 0,0067 гектара;</p> <p>земельного участка с кадастровым номером 61:44:0020202:25, площадью 0,4206 гектара; земельного участка с кадастровым номером 61:44:0020202:650, площадью 0,0090 гектара; земельного участка с кадастровым номером 61:44:0020202:652, площадью 0,1260 гектара; земельного участка с кадастровым номером 61:44:0020202:17, площадью 0,9502 гектара; земельного участка с кадастровым номером 61:44:0000000:183702, площадью 3,6820 гектара; земельного участка с кадастровым номером 61:44:0020202:1326, площадью 1,0345 гектара; земельного участка с кадастровым номером 61:44:0020202:1327, площадью 1,0455 гектара; земельного участка с кадастровым номером 61:44:0020205:436, площадью 0,7073 гектара; земельного участка с кадастровым номером 61:44:0020202:19, площадью 0,4480 гектара.</p>	государственная собственность Ростовской области
196.	:ЗУ3.56	1.17.1	(3.4.1) Амбулаторно-поликлиническое обслуживание	1,0000 / 1,1127	<p>образование в соответствии со ст. 11⁷ Земельного кодекса Российской Федерации. Состоит из:</p> <p>земельного участка с условным номером :ЗУ2.1, площадью 213,8631 гектара; земельного участка с условным номером :ЗУ1.2, площадью 0,0105 гектара; земельного участка с условным номером :ЗУ1.3, площадью 0,0744 гектара; земельного участка с условным номером :ЗУ1.4, площадью 0,0132 гектара;</p> <p>земельного участка с кадастровым номером 61:44:0020202:23, площадью 2,1839 гектара; земельного участка с кадастровым номером 61:44:0020202:24, площадью 1,1954 гектара; земельного участка с кадастровым номером 61:44:0020202:21, площадью 0,2018 гектара; земельного участка с кадастровым номером 61:44:0020202:26, площадью 0,2500 гектара; земельного участка с кадастровым номером 61:44:0020202:20, площадью 1,1562 гектара; земельного участка с кадастровым номером 61:44:0020202:651, площадью 0,5075 гектара; земельного участка с кадастровым номером 61:44:0020202:18, площадью 0,0657</p>	земли населенных пунктов федеральная собственность

1	2	3	4	5	6	7
					<p>гектара; земельного участка с кадастровым номером 61:44:0020202:14, площадью 0,4156 гектара; земельного участка с кадастровым номером 61:44:0020202:16, площадью 0,4151 гектара; земельного участка с кадастровым номером 61:44:0020202:654, площадью 0,0051 гектара; земельного участка с кадастровым номером 61:44:0020202:655, площадью 0,5075 гектара; земельного участка с кадастровым номером 61:44:0020202:658, площадью 0,0008 гектара; земельного участка с кадастровым номером 61:44:0020202:15, площадью 1,1454 гектара; земельного участка с кадастровым номером 61:44:0020202:13, площадью 1,0797 гектара; земельного участка с кадастровым номером 61:44:0020202:12, площадью 0,1129 гектара; земельного участка с кадастровым номером 61:44:0020202:657, площадью 0,1299 гектара; земельного участка с кадастровым номером 61:44:0020202:656, площадью 0,0044 гектара; земельного участка с кадастровым номером 61:44:0020202:653, площадью 0,0768 гектара; земельного участка с кадастровым номером 61:44:0020202:629, площадью 0,0225 гектара; земельного участка с кадастровым номером 61:44:0020202:1315, площадью 0,0067 гектара; земельного участка с кадастровым номером 61:44:0020202:1316, площадью 0,0067 гектара;</p> <p>земельного участка с кадастровым номером 61:44:0020202:25, площадью 0,4206 гектара; земельного участка с кадастровым номером 61:44:0020202:650, площадью 0,0090 гектара; земельного участка с кадастровым номером 61:44:0020202:652, площадью 0,1260 гектара; земельного участка с кадастровым номером 61:44:0020202:17, площадью 0,9502 гектара; земельного участка с кадастровым номером 61:44:0000000:183702, площадью 3,6820 гектара; земельного участка с кадастровым номером 61:44:0020202:1326, площадью 1,0345 гектара; земельного участка с кадастровым номером 61:44:0020202:1327, площадью 1,0455 гектара;</p>	государственная собственность Ростовской области

1	2	3	4	5	6	7
					земельного участка с кадастровым номером 61:44:0020205:436, площадью 0,7073 гектара; земельного участка с кадастровым номером 61:44:0020202:19, площадью 0,4480 гектара.	
Всего (в границах микрорайона № 1):				5,3400 / 6,1000		
Квартал № 5.1						
197.	:ЗУ3.57	5.1.1	(5.1.1) Обеспечение спортивно-зрелищных мероприятий	2,0000 / 2,2180	образование в соответствии со ст. 11 ⁷ Земельного кодекса Российской Федерации. Состоит из: земельного участка с условным номером :ЗУ2.1, площадью 213,8631 гектара; земельного участка с условным номером :ЗУ1.2, площадью 0,0105 гектара; земельного участка с условным номером :ЗУ1.3, площадью 0,0744 гектара; земельного участка с условным номером :ЗУ1.4, площадью 0,0132 гектара; земельного участка с кадастровым номером 61:44:0020202:23, площадью 2,1839 гектара; земельного участка с кадастровым номером 61:44:0020202:24, площадью 1,1954 гектара; земельного участка с кадастровым номером 61:44:0020202:21, площадью 0,2018 гектара; земельного участка с кадастровым номером 61:44:0020202:26, площадью 0,2500 гектара; земельного участка с кадастровым номером 61:44:0020202:20, площадью 1,1562 гектара; земельного участка с кадастровым номером 61:44:0020202:651, площадью 0,5075 гектара; земельного участка с кадастровым номером 61:44:0020202:18, площадью 0,0657 гектара; земельного участка с кадастровым номером 61:44:0020202:14, площадью 0,4156 гектара; земельного участка с кадастровым номером 61:44:0020202:16, площадью 0,4151 гектара; земельного участка с кадастровым номером 61:44:0020202:654, площадью 0,0051 гектара; земельного участка с кадастровым номером 61:44:0020202:655, площадью 0,5075 гектара; земельного участка с кадастровым номером 61:44:0020202:658, площадью 0,0008 гектара; земельного участка с кадастровым номером 61:44:0020202:15, площадью 1,1454 гектара; земельного участка с кадастровым номером 61:44:0020202:13, площадью 1,0797 гектара; земельного участка с кадастровым номером 61:44:0020202:12, площадью 0,1129	земли населенных пунктов федеральная собственность

1	2	3	4	5	6	7
					<p>гектара; земельного участка с кадастровым номером 61:44:0020202:657, площадью 0,1299 гектара; земельного участка с кадастровым номером 61:44:0020202:656, площадью 0,0044 гектара; земельного участка с кадастровым номером 61:44:0020202:653, площадью 0,0768 гектара; земельного участка с кадастровым номером 61:44:0020202:629, площадью 0,0225 гектара; земельного участка с кадастровым номером 61:44:0020202:1315, площадью 0,0067 гектара; земельного участка с кадастровым номером 61:44:0020202:1316, площадью 0,0067 гектара;</p> <p>земельного участка с кадастровым номером 61:44:0020202:25, площадью 0,4206 гектара; земельного участка с кадастровым номером 61:44:0020202:650, площадью 0,0090 гектара; земельного участка с кадастровым номером 61:44:0020202:652, площадью 0,1260 гектара; земельного участка с кадастровым номером 61:44:0020202:17, площадью 0,9502 гектара; земельного участка с кадастровым номером 61:44:0000000:183702, площадью 3,6820 гектара; земельного участка с кадастровым номером 61:44:0020202:1326, площадью 1,0345 гектара; земельного участка с кадастровым номером 61:44:0020202:1327, площадью 1,0455 гектара; земельного участка с кадастровым номером 61:44:0020205:436, площадью 0,7073 гектара; земельного участка с кадастровым номером 61:44:0020202:19, площадью 0,4480 гектара.</p>	государственная собственность Ростовской области
Всего (в границах нежилого квартала № 5.1):				2,0000 / 2,2180		
Квартал № 5.6.1*						
198.	:ЗУ3.58**	5.6.1.4*	(3.5.1) Дошкольное, начальное и среднее общее образование	... / 0,2720	<p>образование в соответствии со ст. 11⁷ Земельного кодекса Российской Федерации. Состоит из:</p> <p>земельного участка с условным номером :ЗУ2.1, площадью 213,8631 гектара; земельного участка с условным номером :ЗУ1.2, площадью 0,0105 гектара; земельного участка с условным номером :ЗУ1.3, площадью 0,0744 гектара; земельного участка с условным номером :ЗУ1.4, площадью 0,0132 гектара;</p> <p>земельного участка с кадастровым номером 61:44:0020202:23, площадью 2,1839</p>	земли населенных пунктов федеральная

1	2	3	4	5	6	7
					<p>земельного участка с кадастровым номером 61:44:0020202:650, площадью 0,0090 гектара; земельного участка с кадастровым номером 61:44:0020202:652, площадью 0,1260 гектара; земельного участка с кадастровым номером 61:44:0020202:17, площадью 0,9502 гектара; земельного участка с кадастровым номером 61:44:0000000:183702, площадью 3,6820 гектара; земельного участка с кадастровым номером 61:44:0020202:1326, площадью 1,0345 гектара; земельного участка с кадастровым номером 61:44:0020202:1327, площадью 1,0455 гектара; земельного участка с кадастровым номером 61:44:0020205:436, площадью 0,7073 гектара; земельного участка с кадастровым номером 61:44:0020202:19, площадью 0,4480 гектара.</p>	<p>ная собственность Ростовской области</p>
199.	:ЗУ3.59**	5.6.1.3*	(5.1.1) Обеспечение спортивно-зрелищных мероприятий	3,5000 / 3,5721	<p>образование в соответствии со ст. 11⁷ Земельного кодекса Российской Федерации. Состоит из:</p> <p>земельного участка с условным номером :ЗУ2.1, площадью 213,8631 гектара; земельного участка с условным номером :ЗУ1.2, площадью 0,0105 гектара; земельного участка с условным номером :ЗУ1.3, площадью 0,0744 гектара; земельного участка с условным номером :ЗУ1.4, площадью 0,0132 гектара;</p> <p>земельного участка с кадастровым номером 61:44:0020202:23, площадью 2,1839 гектара; земельного участка с кадастровым номером 61:44:0020202:24, площадью 1,1954 гектара; земельного участка с кадастровым номером 61:44:0020202:21, площадью 0,2018 гектара; земельного участка с кадастровым номером 61:44:0020202:26, площадью 0,2500 гектара; земельного участка с кадастровым номером 61:44:0020202:20, площадью 1,1562 гектара; земельного участка с кадастровым номером 61:44:0020202:651, площадью 0,5075 гектара; земельного участка с кадастровым номером 61:44:0020202:18, площадью 0,0657 гектара; земельного участка с кадастровым номером 61:44:0020202:14, площадью 0,4156 гектара; земельного участка с кадастровым номером 61:44:0020202:16, площадью 0,4151 гектара; земельного участка с кадастровым номером 61:44:0020202:654, площадью 0,0051 гектара; земельного участка с кадастровым номером 61:44:0020202:655, площадью 0,5075</p>	<p>земли населенных пунктов</p> <p>федеральная собственность</p>

1	2	3	4	5	6	7
					гектара; земельного участка с кадастровым номером 61:44:0020202:658, площадью 0,0008 гектара; земельного участка с кадастровым номером 61:44:0020202:15, площадью 1,1454 гектара; земельного участка с кадастровым номером 61:44:0020202:13, площадью 1,0797 гектара; земельного участка с кадастровым номером 61:44:0020202:12, площадью 0,1129 гектара; земельного участка с кадастровым номером 61:44:0020202:657, площадью 0,1299 гектара; земельного участка с кадастровым номером 61:44:0020202:656, площадью 0,0044 гектара; земельного участка с кадастровым номером 61:44:0020202:653, площадью 0,0768 гектара; земельного участка с кадастровым номером 61:44:0020202:629, площадью 0,0225 гектара; земельного участка с кадастровым номером 61:44:0020202:1315, площадью 0,0067 гектара; земельного участка с кадастровым номером 61:44:0020202:1316, площадью 0,0067 гектара; земельного участка с кадастровым номером 61:44:0020202:25, площадью 0,4206 гектара; земельного участка с кадастровым номером 61:44:0020202:650, площадью 0,0090 гектара; земельного участка с кадастровым номером 61:44:0020202:652, площадью 0,1260 гектара; земельного участка с кадастровым номером 61:44:0020202:17, площадью 0,9502 гектара; земельного участка с кадастровым номером 61:44:0000000:183702, площадью 3,6820 гектара; земельного участка с кадастровым номером 61:44:0020202:1326, площадью 1,0345 гектара; земельного участка с кадастровым номером 61:44:0020202:1327, площадью 1,0455 гектара; земельного участка с кадастровым номером 61:44:0020205:436, площадью 0,7073 гектара; земельного участка с кадастровым номером 61:44:0020202:19, площадью 0,4480 гектара.	государственная собственность Ростовской области
Всего (в границах нежилого квартала № 5.6.1*):				3,5000 / 3,8441		
Квартал № 5.7						

1	2	3	4	5	6	7
200.	:ЗУ3.60	5.7.1	(5.1.1) Обеспечение спортивно-зрелищных мероприятий (5.1.2) Обеспечение занятий спортом в помещениях	3,5000 / 3,6004	<p>образование в соответствии со ст. 11⁷ Земельного кодекса Российской Федерации. Состоит из:</p> <p>земельного участка с условным номером :ЗУ2.1, площадью 213,8631 гектара; земельного участка с условным номером :ЗУ1.2, площадью 0,0105 гектара; земельного участка с условным номером :ЗУ1.3, площадью 0,0744 гектара; земельного участка с условным номером :ЗУ1.4, площадью 0,0132 гектара;</p> <p>земельного участка с кадастровым номером 61:44:0020202:23, площадью 2,1839 гектара; земельного участка с кадастровым номером 61:44:0020202:24, площадью 1,1954 гектара; земельного участка с кадастровым номером 61:44:0020202:21, площадью 0,2018 гектара; земельного участка с кадастровым номером 61:44:0020202:26, площадью 0,2500 гектара; земельного участка с кадастровым номером 61:44:0020202:20, площадью 1,1562 гектара; земельного участка с кадастровым номером 61:44:0020202:651, площадью 0,5075 гектара; земельного участка с кадастровым номером 61:44:0020202:18, площадью 0,0657 гектара; земельного участка с кадастровым номером 61:44:0020202:14, площадью 0,4156 гектара; земельного участка с кадастровым номером 61:44:0020202:16, площадью 0,4151 гектара; земельного участка с кадастровым номером 61:44:0020202:654, площадью 0,0051 гектара; земельного участка с кадастровым номером 61:44:0020202:655, площадью 0,5075 гектара; земельного участка с кадастровым номером 61:44:0020202:658, площадью 0,0008 гектара; земельного участка с кадастровым номером 61:44:0020202:15, площадью 1,1454 гектара; земельного участка с кадастровым номером 61:44:0020202:13, площадью 1,0797 гектара; земельного участка с кадастровым номером 61:44:0020202:12, площадью 0,1129 гектара; земельного участка с кадастровым номером 61:44:0020202:657, площадью 0,1299 гектара; земельного участка с кадастровым номером 61:44:0020202:656, площадью 0,0044 гектара; земельного участка с кадастровым номером 61:44:0020202:653, площадью 0,0768 гектара; земельного участка с кадастровым номером 61:44:0020202:629, площадью 0,0225 гектара;</p>	<p>земли населенных пунктов</p> <p>федеральная собственность</p>

1	2	3	4	5	6	7
					гектара; земельного участка с кадастровым номером 61:44:0020202:1315, площадью 0,0067 гектара; земельного участка с кадастровым номером 61:44:0020202:1316, площадью 0,0067 гектара; земельного участка с кадастровым номером 61:44:0020202:25, площадью 0,4206 гектара; земельного участка с кадастровым номером 61:44:0020202:650, площадью 0,0090 гектара; земельного участка с кадастровым номером 61:44:0020202:652, площадью 0,1260 гектара; земельного участка с кадастровым номером 61:44:0020202:17, площадью 0,9502 гектара; земельного участка с кадастровым номером 61:44:0000000:183702, площадью 3,6820 гектара; земельного участка с кадастровым номером 61:44:0020202:1326, площадью 1,0345 гектара; земельного участка с кадастровым номером 61:44:0020202:1327, площадью 1,0455 гектара; земельного участка с кадастровым номером 61:44:0020205:436, площадью 0,7073 гектара; земельного участка с кадастровым номером 61:44:0020202:19, площадью 0,4480 гектара.	государственная собственность Ростовской области
Всего (в границах нежилого квартала № 5.7):				3,5000 / 3,6004		
Квартал № 5.8						
201.	:ЗУ3.61	5.8.5	(3.2.2) Оказание социальной помощи населению	1,3200 / 1,3222	образование в соответствии со ст. 11 ⁷ Земельного кодекса Российской Федерации. Состоит из: земельного участка с условным номером :ЗУ2.1, площадью 213,8631 гектара; земельного участка с условным номером :ЗУ1.2, площадью 0,0105 гектара; земельного участка с условным номером :ЗУ1.3, площадью 0,0744 гектара; земельного участка с условным номером :ЗУ1.4, площадью 0,0132 гектара; земельного участка с кадастровым номером 61:44:0020202:23, площадью 2,1839 гектара; земельного участка с кадастровым номером 61:44:0020202:24, площадью 1,1954 гектара; земельного участка с кадастровым номером 61:44:0020202:21, площадью 0,2018 гектара; земельного участка с кадастровым номером 61:44:0020202:26, площадью 0,2500 гектара; земельного участка с кадастровым номером 61:44:0020202:20, площадью 1,1562	земли населенных пунктов федеральная собственность

1	2	3	4	5	6	7
					<p>гектара; земельного участка с кадастровым номером 61:44:0020202:651, площадью 0,5075 гектара; земельного участка с кадастровым номером 61:44:0020202:18, площадью 0,0657 гектара; земельного участка с кадастровым номером 61:44:0020202:14, площадью 0,4156 гектара; земельного участка с кадастровым номером 61:44:0020202:16, площадью 0,4151 гектара; земельного участка с кадастровым номером 61:44:0020202:654, площадью 0,0051 гектара; земельного участка с кадастровым номером 61:44:0020202:655, площадью 0,5075 гектара; земельного участка с кадастровым номером 61:44:0020202:658, площадью 0,0008 гектара; земельного участка с кадастровым номером 61:44:0020202:15, площадью 1,1454 гектара; земельного участка с кадастровым номером 61:44:0020202:13, площадью 1,0797 гектара; земельного участка с кадастровым номером 61:44:0020202:12, площадью 0,1129 гектара; земельного участка с кадастровым номером 61:44:0020202:657, площадью 0,1299 гектара; земельного участка с кадастровым номером 61:44:0020202:656, площадью 0,0044 гектара; земельного участка с кадастровым номером 61:44:0020202:653, площадью 0,0768 гектара; земельного участка с кадастровым номером 61:44:0020202:629, площадью 0,0225 гектара; земельного участка с кадастровым номером 61:44:0020202:1315, площадью 0,0067 гектара; земельного участка с кадастровым номером 61:44:0020202:1316, площадью 0,0067 гектара;</p> <p>земельного участка с кадастровым номером 61:44:0020202:25, площадью 0,4206 гектара; земельного участка с кадастровым номером 61:44:0020202:650, площадью 0,0090 гектара; земельного участка с кадастровым номером 61:44:0020202:652, площадью 0,1260 гектара; земельного участка с кадастровым номером 61:44:0020202:17, площадью 0,9502 гектара; земельного участка с кадастровым номером 61:44:0000000:183702, площадью 3,6820 гектара;</p>	государственная собственность Ростовской области

1	2	3	4	5	6	7
					<p>земельного участка с кадастровым номером 61:44:0020202:1326, площадью 1,0345 гектара; земельного участка с кадастровым номером 61:44:0020202:1327, площадью 1,0455 гектара; земельного участка с кадастровым номером 61:44:0020205:436, площадью 0,7073 гектара; земельного участка с кадастровым номером 61:44:0020202:19, площадью 0,4480 гектара.</p>	
202.	:ЗУ3.62	5.8.2	(3.4.1) Амбулаторно-поликлиническое обслуживание	0,6000 / 0,6065	<p>образование в соответствии со ст. 11⁷ Земельного кодекса Российской Федерации. Состоит из:</p> <p>земельного участка с условным номером :ЗУ2.1, площадью 213,8631 гектара; земельного участка с условным номером :ЗУ1.2, площадью 0,0105 гектара; земельного участка с условным номером :ЗУ1.3, площадью 0,0744 гектара; земельного участка с условным номером :ЗУ1.4, площадью 0,0132 гектара;</p> <p>земельного участка с кадастровым номером 61:44:0020202:23, площадью 2,1839 гектара; земельного участка с кадастровым номером 61:44:0020202:24, площадью 1,1954 гектара; земельного участка с кадастровым номером 61:44:0020202:21, площадью 0,2018 гектара; земельного участка с кадастровым номером 61:44:0020202:26, площадью 0,2500 гектара; земельного участка с кадастровым номером 61:44:0020202:20, площадью 1,1562 гектара; земельного участка с кадастровым номером 61:44:0020202:651, площадью 0,5075 гектара; земельного участка с кадастровым номером 61:44:0020202:18, площадью 0,0657 гектара; земельного участка с кадастровым номером 61:44:0020202:14, площадью 0,4156 гектара; земельного участка с кадастровым номером 61:44:0020202:16, площадью 0,4151 гектара; земельного участка с кадастровым номером 61:44:0020202:654, площадью 0,0051 гектара; земельного участка с кадастровым номером 61:44:0020202:655, площадью 0,5075 гектара; земельного участка с кадастровым номером 61:44:0020202:658, площадью 0,0008 гектара; земельного участка с кадастровым номером 61:44:0020202:15, площадью 1,1454 гектара; земельного участка с кадастровым номером 61:44:0020202:13, площадью 1,0797 гектара; земельного участка с кадастровым номером 61:44:0020202:12, площадью 0,1129 гектара;</p>	<p>земли населенных пунктов</p> <p>федеральная собственность</p>

1	2	3	4	5	6	7
					гектара; земельного участка с кадастровым номером 61:44:0020202:657, площадью 0,1299 гектара; земельного участка с кадастровым номером 61:44:0020202:656, площадью 0,0044 гектара; земельного участка с кадастровым номером 61:44:0020202:653, площадью 0,0768 гектара; земельного участка с кадастровым номером 61:44:0020202:629, площадью 0,0225 гектара; земельного участка с кадастровым номером 61:44:0020202:1315, площадью 0,0067 гектара; земельного участка с кадастровым номером 61:44:0020202:1316, площадью 0,0067 гектара; земельного участка с кадастровым номером 61:44:0020202:25, площадью 0,4206 гектара; земельного участка с кадастровым номером 61:44:0020202:650, площадью 0,0090 гектара; земельного участка с кадастровым номером 61:44:0020202:652, площадью 0,1260 гектара; земельного участка с кадастровым номером 61:44:0020202:17, площадью 0,9502 гектара; земельного участка с кадастровым номером 61:44:0000000:183702, площадью 3,6820 гектара; земельного участка с кадастровым номером 61:44:0020202:1326, площадью 1,0345 гектара; земельного участка с кадастровым номером 61:44:0020202:1327, площадью 1,0455 гектара; земельного участка с кадастровым номером 61:44:0020205:436, площадью 0,7073 гектара; земельного участка с кадастровым номером 61:44:0020202:19, площадью 0,4480 гектара.	государственная собственность Ростовской области
Всего (в границах нежилого квартала № 5.8):				1,9200 / 1,9287		
Микрорайон № 4						
203.	:ЗУ3.63	4.4.2	(3.5.1) Дошкольное, начальное и среднее общее образование	1,9250 / 2,0089	образование в соответствии со ст. 11 ⁷ Земельного кодекса Российской Федерации. Состоит из: земельного участка с условным номером :ЗУ2.1, площадью 213,8631 гектара; земельного участка с условным номером :ЗУ1.2, площадью 0,0105 гектара; земельного участка с условным номером :ЗУ1.3, площадью 0,0744 гектара; земельного участка с условным номером :ЗУ1.4, площадью 0,0132 гектара; земельного участка с кадастровым номером 61:44:0020202:23, площадью 2,1839	земли населенных пунктов федеральная

1	2	3	4	5	6	7
					<p>гектара; земельного участка с кадастровым номером 61:44:0020202:24, площадью 1,1954 гектара; земельного участка с кадастровым номером 61:44:0020202:21, площадью 0,2018 гектара; земельного участка с кадастровым номером 61:44:0020202:26, площадью 0,2500 гектара; земельного участка с кадастровым номером 61:44:0020202:20, площадью 1,1562 гектара; земельного участка с кадастровым номером 61:44:0020202:651, площадью 0,5075 гектара; земельного участка с кадастровым номером 61:44:0020202:18, площадью 0,0657 гектара; земельного участка с кадастровым номером 61:44:0020202:14, площадью 0,4156 гектара; земельного участка с кадастровым номером 61:44:0020202:16, площадью 0,4151 гектара; земельного участка с кадастровым номером 61:44:0020202:654, площадью 0,0051 гектара; земельного участка с кадастровым номером 61:44:0020202:655, площадью 0,5075 гектара; земельного участка с кадастровым номером 61:44:0020202:658, площадью 0,0008 гектара; земельного участка с кадастровым номером 61:44:0020202:15, площадью 1,1454 гектара; земельного участка с кадастровым номером 61:44:0020202:13, площадью 1,0797 гектара; земельного участка с кадастровым номером 61:44:0020202:12, площадью 0,1129 гектара; земельного участка с кадастровым номером 61:44:0020202:657, площадью 0,1299 гектара; земельного участка с кадастровым номером 61:44:0020202:656, площадью 0,0044 гектара; земельного участка с кадастровым номером 61:44:0020202:653, площадью 0,0768 гектара; земельного участка с кадастровым номером 61:44:0020202:629, площадью 0,0225 гектара; земельного участка с кадастровым номером 61:44:0020202:1315, площадью 0,0067 гектара; земельного участка с кадастровым номером 61:44:0020202:1316, площадью 0,0067 гектара;</p> <p>земельного участка с кадастровым номером 61:44:0020202:25, площадью 0,4206 гектара;</p>	<p>собственность</p> <p>государствен-</p>

1	2	3	4	5	6	7
					<p>земельного участка с кадастровым номером 61:44:0020202:650, площадью 0,0090 гектара; земельного участка с кадастровым номером 61:44:0020202:652, площадью 0,1260 гектара; земельного участка с кадастровым номером 61:44:0020202:17, площадью 0,9502 гектара; земельного участка с кадастровым номером 61:44:0000000:183702, площадью 3,6820 гектара; земельного участка с кадастровым номером 61:44:0020202:1326, площадью 1,0345 гектара; земельного участка с кадастровым номером 61:44:0020202:1327, площадью 1,0455 гектара; земельного участка с кадастровым номером 61:44:0020205:436, площадью 0,7073 гектара; земельного участка с кадастровым номером 61:44:0020202:19, площадью 0,4480 гектара.</p>	<p>ная собственность Ростовской области</p>
204.	:ЗУ3.64	4.4.3	(3.5.1) Дошкольное, начальное и среднее общее образование	0,9500 / 0,9509	<p>образование в соответствии со ст. 11⁷ Земельного кодекса Российской Федерации. Состоит из: земельного участка с условным номером :ЗУ2.1, площадью 213,8631 гектара; земельного участка с условным номером :ЗУ1.2, площадью 0,0105 гектара; земельного участка с условным номером :ЗУ1.3, площадью 0,0744 гектара; земельного участка с условным номером :ЗУ1.4, площадью 0,0132 гектара;</p> <p>земельного участка с кадастровым номером 61:44:0020202:23, площадью 2,1839 гектара; земельного участка с кадастровым номером 61:44:0020202:24, площадью 1,1954 гектара; земельного участка с кадастровым номером 61:44:0020202:21, площадью 0,2018 гектара; земельного участка с кадастровым номером 61:44:0020202:26, площадью 0,2500 гектара; земельного участка с кадастровым номером 61:44:0020202:20, площадью 1,1562 гектара; земельного участка с кадастровым номером 61:44:0020202:651, площадью 0,5075 гектара; земельного участка с кадастровым номером 61:44:0020202:18, площадью 0,0657 гектара; земельного участка с кадастровым номером 61:44:0020202:14, площадью 0,4156 гектара; земельного участка с кадастровым номером 61:44:0020202:16, площадью 0,4151 гектара; земельного участка с кадастровым номером 61:44:0020202:654, площадью 0,0051 гектара; земельного участка с кадастровым номером 61:44:0020202:655, площадью 0,5075</p>	<p>земли населенных пунктов</p> <p>федеральная собственность</p>

1	2	3	4	5	6	7
					<p>гектара; земельного участка с кадастровым номером 61:44:0020202:658, площадью 0,0008 гектара; земельного участка с кадастровым номером 61:44:0020202:15, площадью 1,1454 гектара; земельного участка с кадастровым номером 61:44:0020202:13, площадью 1,0797 гектара; земельного участка с кадастровым номером 61:44:0020202:12, площадью 0,1129 гектара; земельного участка с кадастровым номером 61:44:0020202:657, площадью 0,1299 гектара; земельного участка с кадастровым номером 61:44:0020202:656, площадью 0,0044 гектара; земельного участка с кадастровым номером 61:44:0020202:653, площадью 0,0768 гектара; земельного участка с кадастровым номером 61:44:0020202:629, площадью 0,0225 гектара; земельного участка с кадастровым номером 61:44:0020202:1315, площадью 0,0067 гектара; земельного участка с кадастровым номером 61:44:0020202:1316, площадью 0,0067 гектара;</p> <p>земельного участка с кадастровым номером 61:44:0020202:25, площадью 0,4206 гектара; земельного участка с кадастровым номером 61:44:0020202:650, площадью 0,0090 гектара; земельного участка с кадастровым номером 61:44:0020202:652, площадью 0,1260 гектара; земельного участка с кадастровым номером 61:44:0020202:17, площадью 0,9502 гектара; земельного участка с кадастровым номером 61:44:0000000:183702, площадью 3,6820 гектара; земельного участка с кадастровым номером 61:44:0020202:1326, площадью 1,0345 гектара; земельного участка с кадастровым номером 61:44:0020202:1327, площадью 1,0455 гектара; земельного участка с кадастровым номером 61:44:0020205:436, площадью 0,7073 гектара; земельного участка с кадастровым номером 61:44:0020202:19, площадью 0,4480 гектара.</p>	государственная собственность Ростовской области
205.	:ЗУ3.65	4.4.4	(5.1.2) Обеспечение занятий спортом в помещениях	2,3000 / 2,3116	<p>образование в соответствии со ст. 11⁷ Земельного кодекса Российской Федерации. Состоит из: земельного участка с условным номером :ЗУ2.1, площадью 213,8631 гектара; земельного участка с условным номером :ЗУ1.2, площадью 0,0105 гектара;</p>	земли населенных пунктов

1	2	3	4	5	6	7
					<p>земельного участка с условным номером :ЗУ1.3, площадью 0,0744 гектара; земельного участка с условным номером :ЗУ1.4, площадью 0,0132 гектара;</p> <p>земельного участка с кадастровым номером 61:44:0020202:23, площадью 2,1839 гектара; земельного участка с кадастровым номером 61:44:0020202:24, площадью 1,1954 гектара; земельного участка с кадастровым номером 61:44:0020202:21, площадью 0,2018 гектара; земельного участка с кадастровым номером 61:44:0020202:26, площадью 0,2500 гектара; земельного участка с кадастровым номером 61:44:0020202:20, площадью 1,1562 гектара; земельного участка с кадастровым номером 61:44:0020202:651, площадью 0,5075 гектара; земельного участка с кадастровым номером 61:44:0020202:18, площадью 0,0657 гектара; земельного участка с кадастровым номером 61:44:0020202:14, площадью 0,4156 гектара; земельного участка с кадастровым номером 61:44:0020202:16, площадью 0,4151 гектара; земельного участка с кадастровым номером 61:44:0020202:654, площадью 0,0051 гектара; земельного участка с кадастровым номером 61:44:0020202:655, площадью 0,5075 гектара; земельного участка с кадастровым номером 61:44:0020202:658, площадью 0,0008 гектара; земельного участка с кадастровым номером 61:44:0020202:15, площадью 1,1454 гектара; земельного участка с кадастровым номером 61:44:0020202:13, площадью 1,0797 гектара; земельного участка с кадастровым номером 61:44:0020202:12, площадью 0,1129 гектара; земельного участка с кадастровым номером 61:44:0020202:657, площадью 0,1299 гектара; земельного участка с кадастровым номером 61:44:0020202:656, площадью 0,0044 гектара; земельного участка с кадастровым номером 61:44:0020202:653, площадью 0,0768 гектара; земельного участка с кадастровым номером 61:44:0020202:629, площадью 0,0225 гектара; земельного участка с кадастровым номером 61:44:0020202:1315, площадью 0,0067 гектара; земельного участка с кадастровым номером 61:44:0020202:1316, площадью 0,0067 гектара;</p>	федеральная собственность

1	2	3	4	5	6	7
					гектара; земельного участка с кадастровым номером 61:44:0020202:25, площадью 0,4206 гектара; земельного участка с кадастровым номером 61:44:0020202:650, площадью 0,0090 гектара; земельного участка с кадастровым номером 61:44:0020202:652, площадью 0,1260 гектара; земельного участка с кадастровым номером 61:44:0020202:17, площадью 0,9502 гектара; земельного участка с кадастровым номером 61:44:0000000:183702, площадью 3,6820 гектара; земельного участка с кадастровым номером 61:44:0020202:1326, площадью 1,0345 гектара; земельного участка с кадастровым номером 61:44:0020202:1327, площадью 1,0455 гектара; земельного участка с кадастровым номером 61:44:0020205:436, площадью 0,7073 гектара; земельного участка с кадастровым номером 61:44:0020202:19, площадью 0,4480 гектара.	государственная собственность Ростовской области
Всего (в границах микрорайона № 4):				5,1750 / 5,2712		
Всего (социальной инфраструктуры):				21,4350 / 22,9624		
Для размещения объектов капитального строительства иного назначения						
Квартал № 5.2						
206.	:ЗУ3.66	5.2.2	(3.6.2) Парки культуры и отдыха	7,3500 / 7,3754	образование в соответствии со ст. 11 ⁷ Земельного кодекса Российской Федерации. Состоит из: земельного участка с условным номером :ЗУ2.1, площадью 213,8631 гектара; земельного участка с условным номером :ЗУ1.2, площадью 0,0105 гектара; земельного участка с условным номером :ЗУ1.3, площадью 0,0744 гектара; земельного участка с условным номером :ЗУ1.4, площадью 0,0132 гектара; земельного участка с кадастровым номером 61:44:0020202:23, площадью 2,1839 гектара; земельного участка с кадастровым номером 61:44:0020202:24, площадью 1,1954 гектара; земельного участка с кадастровым номером 61:44:0020202:21, площадью 0,2018 гектара; земельного участка с кадастровым номером 61:44:0020202:26, площадью 0,2500 гектара; земельного участка с кадастровым номером 61:44:0020202:20, площадью 1,1562 гектара;	земли населенных пунктов федеральная собственность

1	2	3	4	5	6	7
					земельного участка с кадастровым номером 61:44:0020202:651, площадью 0,5075 гектара; земельного участка с кадастровым номером 61:44:0020202:18, площадью 0,0657 гектара; земельного участка с кадастровым номером 61:44:0020202:14, площадью 0,4156 гектара; земельного участка с кадастровым номером 61:44:0020202:16, площадью 0,4151 гектара; земельного участка с кадастровым номером 61:44:0020202:654, площадью 0,0051 гектара; земельного участка с кадастровым номером 61:44:0020202:655, площадью 0,5075 гектара; земельного участка с кадастровым номером 61:44:0020202:658, площадью 0,0008 гектара; земельного участка с кадастровым номером 61:44:0020202:15, площадью 1,1454 гектара; земельного участка с кадастровым номером 61:44:0020202:13, площадью 1,0797 гектара; земельного участка с кадастровым номером 61:44:0020202:12, площадью 0,1129 гектара; земельного участка с кадастровым номером 61:44:0020202:657, площадью 0,1299 гектара; земельного участка с кадастровым номером 61:44:0020202:656, площадью 0,0044 гектара; земельного участка с кадастровым номером 61:44:0020202:653, площадью 0,0768 гектара; земельного участка с кадастровым номером 61:44:0020202:629, площадью 0,0225 гектара; земельного участка с кадастровым номером 61:44:0020202:1315, площадью 0,0067 гектара; земельного участка с кадастровым номером 61:44:0020202:1316, площадью 0,0067 гектара; земельного участка с кадастровым номером 61:44:0020202:25, площадью 0,4206 гектара; земельного участка с кадастровым номером 61:44:0020202:650, площадью 0,0090 гектара; земельного участка с кадастровым номером 61:44:0020202:652, площадью 0,1260 гектара; земельного участка с кадастровым номером 61:44:0020202:17, площадью 0,9502 гектара; земельного участка с кадастровым номером 61:44:0000000:183702, площадью 3,6820 гектара; земельного участка с кадастровым номером 61:44:0020202:1326, площадью 1,0345 гектара;	государственная собственность Ростовской области

1	2	3	4	5	6	7
					гектара; земельного участка с кадастровым номером 61:44:0020202:1327, площадью 1,0455 гектара; земельного участка с кадастровым номером 61:44:0020205:436, площадью 0,7073 гектара; земельного участка с кадастровым номером 61:44:0020202:19, площадью 0,4480 гектара.	
Всего (в границах нежилого квартала № 5.2):				7,3500 / 7,3754		
Квартал № 5.3						
207.	:ЗУ3.67	5.3.4	(3.6.2) Парки культуры и отдыха	2,6500 / 2,6556	образование в соответствии со ст. 11 ⁷ Земельного кодекса Российской Федерации. Состоит из: земельного участка с условным номером :ЗУ2.1, площадью 213,8631 гектара; земельного участка с условным номером :ЗУ1.2, площадью 0,0105 гектара; земельного участка с условным номером :ЗУ1.3, площадью 0,0744 гектара; земельного участка с условным номером :ЗУ1.4, площадью 0,0132 гектара; земельного участка с кадастровым номером 61:44:0020202:23, площадью 2,1839 гектара; земельного участка с кадастровым номером 61:44:0020202:24, площадью 1,1954 гектара; земельного участка с кадастровым номером 61:44:0020202:21, площадью 0,2018 гектара; земельного участка с кадастровым номером 61:44:0020202:26, площадью 0,2500 гектара; земельного участка с кадастровым номером 61:44:0020202:20, площадью 1,1562 гектара; земельного участка с кадастровым номером 61:44:0020202:651, площадью 0,5075 гектара; земельного участка с кадастровым номером 61:44:0020202:18, площадью 0,0657 гектара; земельного участка с кадастровым номером 61:44:0020202:14, площадью 0,4156 гектара; земельного участка с кадастровым номером 61:44:0020202:16, площадью 0,4151 гектара; земельного участка с кадастровым номером 61:44:0020202:654, площадью 0,0051 гектара; земельного участка с кадастровым номером 61:44:0020202:655, площадью 0,5075 гектара; земельного участка с кадастровым номером 61:44:0020202:658, площадью 0,0008 гектара; земельного участка с кадастровым номером 61:44:0020202:15, площадью 1,1454 гектара;	земли населенных пунктов федеральная собственность

1	2	3	4	5	6	7
					земельного участка с кадастровым номером 61:44:0020202:13, площадью 1,0797 гектара; земельного участка с кадастровым номером 61:44:0020202:12, площадью 0,1129 гектара; земельного участка с кадастровым номером 61:44:0020202:657, площадью 0,1299 гектара; земельного участка с кадастровым номером 61:44:0020202:656, площадью 0,0044 гектара; земельного участка с кадастровым номером 61:44:0020202:653, площадью 0,0768 гектара; земельного участка с кадастровым номером 61:44:0020202:629, площадью 0,0225 гектара; земельного участка с кадастровым номером 61:44:0020202:1315, площадью 0,0067 гектара; земельного участка с кадастровым номером 61:44:0020202:1316, площадью 0,0067 гектара; земельного участка с кадастровым номером 61:44:0020202:25, площадью 0,4206 гектара; земельного участка с кадастровым номером 61:44:0020202:650, площадью 0,0090 гектара; земельного участка с кадастровым номером 61:44:0020202:652, площадью 0,1260 гектара; земельного участка с кадастровым номером 61:44:0020202:17, площадью 0,9502 гектара; земельного участка с кадастровым номером 61:44:0000000:183702, площадью 3,6820 гектара; земельного участка с кадастровым номером 61:44:0020202:1326, площадью 1,0345 гектара; земельного участка с кадастровым номером 61:44:0020202:1327, площадью 1,0455 гектара; земельного участка с кадастровым номером 61:44:0020205:436, площадью 0,7073 гектара; земельного участка с кадастровым номером 61:44:0020202:19, площадью 0,4480 гектара.	государственная собственность Ростовской области
Всего (в границах нежилого квартала № 5.3):				2,6500 / 2,6556		
Квартал № 5.5						
208.	:ЗУ3.68	5.5.2	(3.8.1) Государственное управление	5,8000 / 5,8520	образование в соответствии со ст. 11 ⁷ Земельного кодекса Российской Федерации. Состоит из: земельного участка с условным номером :ЗУ2.1, площадью 213,8631 гектара; земельного участка с условным номером :ЗУ1.2, площадью 0,0105 гектара; земельного участка с условным номером :ЗУ1.3, площадью 0,0744 гектара;	земли населенных пунктов

1	2	3	4	5	6	7
					<p>земельного участка с условным номером :ЗУ1.4, площадью 0,0132 гектара;</p> <p>земельного участка с кадастровым номером 61:44:0020202:23, площадью 2,1839 гектара;</p> <p>земельного участка с кадастровым номером 61:44:0020202:24, площадью 1,1954 гектара;</p> <p>земельного участка с кадастровым номером 61:44:0020202:21, площадью 0,2018 гектара;</p> <p>земельного участка с кадастровым номером 61:44:0020202:26, площадью 0,2500 гектара;</p> <p>земельного участка с кадастровым номером 61:44:0020202:20, площадью 1,1562 гектара;</p> <p>земельного участка с кадастровым номером 61:44:0020202:651, площадью 0,5075 гектара;</p> <p>земельного участка с кадастровым номером 61:44:0020202:18, площадью 0,0657 гектара;</p> <p>земельного участка с кадастровым номером 61:44:0020202:14, площадью 0,4156 гектара;</p> <p>земельного участка с кадастровым номером 61:44:0020202:16, площадью 0,4151 гектара;</p> <p>земельного участка с кадастровым номером 61:44:0020202:654, площадью 0,0051 гектара;</p> <p>земельного участка с кадастровым номером 61:44:0020202:655, площадью 0,5075 гектара;</p> <p>земельного участка с кадастровым номером 61:44:0020202:658, площадью 0,0008 гектара;</p> <p>земельного участка с кадастровым номером 61:44:0020202:15, площадью 1,1454 гектара;</p> <p>земельного участка с кадастровым номером 61:44:0020202:13, площадью 1,0797 гектара;</p> <p>земельного участка с кадастровым номером 61:44:0020202:12, площадью 0,1129 гектара;</p> <p>земельного участка с кадастровым номером 61:44:0020202:657, площадью 0,1299 гектара;</p> <p>земельного участка с кадастровым номером 61:44:0020202:656, площадью 0,0044 гектара;</p> <p>земельного участка с кадастровым номером 61:44:0020202:653, площадью 0,0768 гектара;</p> <p>земельного участка с кадастровым номером 61:44:0020202:629, площадью 0,0225 гектара;</p> <p>земельного участка с кадастровым номером 61:44:0020202:1315, площадью 0,0067 гектара;</p> <p>земельного участка с кадастровым номером 61:44:0020202:1316, площадью 0,0067 гектара;</p>	федеральная собственность

1	2	3	4	5	6	7
					<p>земельного участка с кадастровым номером 61:44:0020202:25, площадью 0,4206 гектара; земельного участка с кадастровым номером 61:44:0020202:650, площадью 0,0090 гектара; земельного участка с кадастровым номером 61:44:0020202:652, площадью 0,1260 гектара; земельного участка с кадастровым номером 61:44:0020202:17, площадью 0,9502 гектара; земельного участка с кадастровым номером 61:44:0000000:183702, площадью 3,6820 гектара; земельного участка с кадастровым номером 61:44:0020202:1326, площадью 1,0345 гектара; земельного участка с кадастровым номером 61:44:0020202:1327, площадью 1,0455 гектара; земельного участка с кадастровым номером 61:44:0020205:436, площадью 0,7073 гектара; земельного участка с кадастровым номером 61:44:0020202:19, площадью 0,4480 гектара.</p>	государственная собственность Ростовской области
209	:ЗУ3.69	5.5.1	(4.1) Деловое управление; (4.5) Банковская и страховая деятельность; (4.10) Выставочно-ярмарочная деятельность; (5.1.2) Обеспечение занятий спортом в помещениях	... / 5,3258	<p>образование в соответствии со ст. 11⁷ Земельного кодекса Российской Федерации. Состоит из: земельного участка с условным номером :ЗУ2.1, площадью 213,8631 гектара; земельного участка с условным номером :ЗУ1.2, площадью 0,0105 гектара; земельного участка с условным номером :ЗУ1.3, площадью 0,0744 гектара; земельного участка с условным номером :ЗУ1.4, площадью 0,0132 гектара;</p> <p>земельного участка с кадастровым номером 61:44:0020202:23, площадью 2,1839 гектара; земельного участка с кадастровым номером 61:44:0020202:24, площадью 1,1954 гектара; земельного участка с кадастровым номером 61:44:0020202:21, площадью 0,2018 гектара; земельного участка с кадастровым номером 61:44:0020202:26, площадью 0,2500 гектара; земельного участка с кадастровым номером 61:44:0020202:20, площадью 1,1562 гектара; земельного участка с кадастровым номером 61:44:0020202:651, площадью 0,5075 гектара; земельного участка с кадастровым номером 61:44:0020202:18, площадью 0,0657 гектара; земельного участка с кадастровым номером 61:44:0020202:14, площадью 0,4156 гектара; земельного участка с кадастровым номером 61:44:0020202:16, площадью 0,4151 гектара;</p>	земли населенных пунктов федеральная собственность

1	2	3	4	5	6	7
					<p>земельного участка с кадастровым номером 61:44:0020202:654, площадью 0,0051 гектара;</p> <p>земельного участка с кадастровым номером 61:44:0020202:655, площадью 0,5075 гектара;</p> <p>земельного участка с кадастровым номером 61:44:0020202:658, площадью 0,0008 гектара;</p> <p>земельного участка с кадастровым номером 61:44:0020202:15, площадью 1,1454 гектара;</p> <p>земельного участка с кадастровым номером 61:44:0020202:13, площадью 1,0797 гектара;</p> <p>земельного участка с кадастровым номером 61:44:0020202:12, площадью 0,1129 гектара;</p> <p>земельного участка с кадастровым номером 61:44:0020202:657, площадью 0,1299 гектара;</p> <p>земельного участка с кадастровым номером 61:44:0020202:656, площадью 0,0044 гектара;</p> <p>земельного участка с кадастровым номером 61:44:0020202:653, площадью 0,0768 гектара;</p> <p>земельного участка с кадастровым номером 61:44:0020202:629, площадью 0,0225 гектара;</p> <p>земельного участка с кадастровым номером 61:44:0020202:1315, площадью 0,0067 гектара;</p> <p>земельного участка с кадастровым номером 61:44:0020202:1316, площадью 0,0067 гектара;</p> <p>земельного участка с кадастровым номером 61:44:0020202:25, площадью 0,4206 гектара;</p> <p>земельного участка с кадастровым номером 61:44:0020202:650, площадью 0,0090 гектара;</p> <p>земельного участка с кадастровым номером 61:44:0020202:652, площадью 0,1260 гектара;</p> <p>земельного участка с кадастровым номером 61:44:0020202:17, площадью 0,9502 гектара;</p> <p>земельного участка с кадастровым номером 61:44:0000000:183702, площадью 3,6820 гектара;</p> <p>земельного участка с кадастровым номером 61:44:0020202:1326, площадью 1,0345 гектара;</p> <p>земельного участка с кадастровым номером 61:44:0020202:1327, площадью 1,0455 гектара;</p> <p>земельного участка с кадастровым номером 61:44:0020205:436, площадью 0,7073 гектара;</p> <p>земельного участка с кадастровым номером 61:44:0020202:19, площадью 0,4480 гектара.</p>	государственная собственность Ростовской области

1	2	3	4	5	6	7
210.	:ЗУ3.70	5.5.5	(3.6.1) Объекты культурно-досуговой деятельности; (3.8.1) Государственное управление	2,2000 / 2,2984	<p>образование в соответствии со ст. 11⁷ Земельного кодекса Российской Федерации. Состоит из:</p> <p>земельного участка с условным номером :ЗУ2.1, площадью 213,8631 гектара; земельного участка с условным номером :ЗУ1.2, площадью 0,0105 гектара; земельного участка с условным номером :ЗУ1.3, площадью 0,0744 гектара; земельного участка с условным номером :ЗУ1.4, площадью 0,0132 гектара;</p> <p>земельного участка с кадастровым номером 61:44:0020202:23, площадью 2,1839 гектара; земельного участка с кадастровым номером 61:44:0020202:24, площадью 1,1954 гектара; земельного участка с кадастровым номером 61:44:0020202:21, площадью 0,2018 гектара; земельного участка с кадастровым номером 61:44:0020202:26, площадью 0,2500 гектара; земельного участка с кадастровым номером 61:44:0020202:20, площадью 1,1562 гектара; земельного участка с кадастровым номером 61:44:0020202:651, площадью 0,5075 гектара; земельного участка с кадастровым номером 61:44:0020202:18, площадью 0,0657 гектара; земельного участка с кадастровым номером 61:44:0020202:14, площадью 0,4156 гектара; земельного участка с кадастровым номером 61:44:0020202:16, площадью 0,4151 гектара; земельного участка с кадастровым номером 61:44:0020202:654, площадью 0,0051 гектара; земельного участка с кадастровым номером 61:44:0020202:655, площадью 0,5075 гектара; земельного участка с кадастровым номером 61:44:0020202:658, площадью 0,0008 гектара; земельного участка с кадастровым номером 61:44:0020202:15, площадью 1,1454 гектара; земельного участка с кадастровым номером 61:44:0020202:13, площадью 1,0797 гектара; земельного участка с кадастровым номером 61:44:0020202:12, площадью 0,1129 гектара; земельного участка с кадастровым номером 61:44:0020202:657, площадью 0,1299 гектара; земельного участка с кадастровым номером 61:44:0020202:656, площадью 0,0044 гектара; земельного участка с кадастровым номером 61:44:0020202:653, площадью 0,0768 гектара; земельного участка с кадастровым номером 61:44:0020202:629, площадью 0,0225</p>	<p>земли населенных пунктов</p> <p>федеральная собственность</p>

1	2	3	4	5	6	7
					гектара; земельного участка с кадастровым номером 61:44:0020202:1315, площадью 0,0067 гектара; земельного участка с кадастровым номером 61:44:0020202:1316, площадью 0,0067 гектара; земельного участка с кадастровым номером 61:44:0020202:25, площадью 0,4206 гектара; земельного участка с кадастровым номером 61:44:0020202:650, площадью 0,0090 гектара; земельного участка с кадастровым номером 61:44:0020202:652, площадью 0,1260 гектара; земельного участка с кадастровым номером 61:44:0020202:17, площадью 0,9502 гектара; земельного участка с кадастровым номером 61:44:0000000:183702, площадью 3,6820 гектара; земельного участка с кадастровым номером 61:44:0020202:1326, площадью 1,0345 гектара; земельного участка с кадастровым номером 61:44:0020202:1327, площадью 1,0455 гектара; земельного участка с кадастровым номером 61:44:0020205:436, площадью 0,7073 гектара; земельного участка с кадастровым номером 61:44:0020202:19, площадью 0,4480 гектара.	государственная собственность Ростовской области
Всего (в границах нежилого квартала № 5.5):				8,0000 / 13,4762		
Квартал № 5.6.1*						
211.	:ЗУ3.71**	5.6.1.1*	(8.3) Обеспечение внутреннего правопорядка	1,1000 / 1,1060	образование в соответствии со ст.11 ⁷ Земельного кодекса Российской Федерации. Состоит из: земельного участка с условным номером :ЗУ2.1, площадью 213,8631 гектара; земельного участка с условным номером :ЗУ1.2, площадью 0,0105 гектара; земельного участка с условным номером :ЗУ1.3, площадью 0,0744 гектара; земельного участка с условным номером :ЗУ1.4, площадью 0,0132 гектара; земельного участка с кадастровым номером 61:44:0020202:23, площадью 2,1839 гектара; земельного участка с кадастровым номером 61:44:0020202:24, площадью 1,1954 гектара; земельного участка с кадастровым номером 61:44:0020202:21, площадью 0,2018 гектара; земельного участка с кадастровым номером 61:44:0020202:26, площадью 0,2500 гектара; земельного участка с кадастровым номером 61:44:0020202:20, площадью 1,1562 гектара;	земли населенных пунктов федеральная собственность

1	2	3	4	5	6	7
					земельного участка с кадастровым номером 61:44:0020202:651, площадью 0,5075 гектара; земельного участка с кадастровым номером 61:44:0020202:18, площадью 0,0657 гектара; земельного участка с кадастровым номером 61:44:0020202:14, площадью 0,4156 гектара; земельного участка с кадастровым номером 61:44:0020202:16, площадью 0,4151 гектара; земельного участка с кадастровым номером 61:44:0020202:654, площадью 0,0051 гектара; земельного участка с кадастровым номером 61:44:0020202:655, площадью 0,5075 гектара; земельного участка с кадастровым номером 61:44:0020202:658, площадью 0,0008 гектара; земельного участка с кадастровым номером 61:44:0020202:15, площадью 1,1454 гектара; земельного участка с кадастровым номером 61:44:0020202:13, площадью 1,0797 гектара; земельного участка с кадастровым номером 61:44:0020202:12, площадью 0,1129 гектара; земельного участка с кадастровым номером 61:44:0020202:657, площадью 0,1299 гектара; земельного участка с кадастровым номером 61:44:0020202:656, площадью 0,0044 гектара; земельного участка с кадастровым номером 61:44:0020202:653, площадью 0,0768 гектара; земельного участка с кадастровым номером 61:44:0020202:629, площадью 0,0225 гектара; земельного участка с кадастровым номером 61:44:0020202:1315, площадью 0,0067 гектара; земельного участка с кадастровым номером 61:44:0020202:1316, площадью 0,0067 гектара; земельного участка с кадастровым номером 61:44:0020202:25, площадью 0,4206 гектара; земельного участка с кадастровым номером 61:44:0020202:650, площадью 0,0090 гектара; земельного участка с кадастровым номером 61:44:0020202:652, площадью 0,1260 гектара; земельного участка с кадастровым номером 61:44:0020202:17, площадью 0,9502 гектара; земельного участка с кадастровым номером 61:44:0000000:183702, площадью 3,6820 гектара; земельного участка с кадастровым номером 61:44:0020202:1326, площадью 1,0345 гектара;	государственная собственность Ростовской области

1	2	3	4	5	6	7
					гектара; земельного участка с кадастровым номером 61:44:0020202:1327, площадью 1,0455 гектара; земельного участка с кадастровым номером 61:44:0020205:436, площадью 0,7073 гектара; земельного участка с кадастровым номером 61:44:0020202:19, площадью 0,4480 гектара.	
Всего (в границах нежилого квартала № 5.6.1*):				1,1000 / 1,1060		
Квартал № 5.7						
212.	:ЗУ3.72	5.7.2	(3.8.1) Государственное управление	0,6000 / 0,6005	образование в соответствии со ст. ст.11 ⁷ Земельного кодекса Российской Федерации. Состоит из: земельного участка с условным номером :ЗУ2.1, площадью 213,8631 гектара; земельного участка с условным номером :ЗУ1.2, площадью 0,0105 гектара; земельного участка с условным номером :ЗУ1.3, площадью 0,0744 гектара; земельного участка с условным номером :ЗУ1.4, площадью 0,0132 гектара; земельного участка с кадастровым номером 61:44:0020202:23, площадью 2,1839 гектара; земельного участка с кадастровым номером 61:44:0020202:24, площадью 1,1954 гектара; земельного участка с кадастровым номером 61:44:0020202:21, площадью 0,2018 гектара; земельного участка с кадастровым номером 61:44:0020202:26, площадью 0,2500 гектара; земельного участка с кадастровым номером 61:44:0020202:20, площадью 1,1562 гектара; земельного участка с кадастровым номером 61:44:0020202:651, площадью 0,5075 гектара; земельного участка с кадастровым номером 61:44:0020202:18, площадью 0,0657 гектара; земельного участка с кадастровым номером 61:44:0020202:14, площадью 0,4156 гектара; земельного участка с кадастровым номером 61:44:0020202:16, площадью 0,4151 гектара; земельного участка с кадастровым номером 61:44:0020202:654, площадью 0,0051 гектара; земельного участка с кадастровым номером 61:44:0020202:655, площадью 0,5075 гектара; земельного участка с кадастровым номером 61:44:0020202:658, площадью 0,0008 гектара; земельного участка с кадастровым номером 61:44:0020202:15, площадью 1,1454 гектара; земельного участка с кадастровым номером 61:44:0020202:13, площадью 1,0797	земли населенных пунктов федеральная собственность

1	2	3	4	5	6	7
					<p>гектара; земельного участка с кадастровым номером 61:44:0020202:12, площадью 0,1129 гектара; земельного участка с кадастровым номером 61:44:0020202:657, площадью 0,1299 гектара; земельного участка с кадастровым номером 61:44:0020202:656, площадью 0,0044 гектара; земельного участка с кадастровым номером 61:44:0020202:653, площадью 0,0768 гектара; земельного участка с кадастровым номером 61:44:0020202:629, площадью 0,0225 гектара; земельного участка с кадастровым номером 61:44:0020202:1315, площадью 0,0067 гектара; земельного участка с кадастровым номером 61:44:0020202:1316, площадью 0,0067 гектара;</p> <p>земельного участка с кадастровым номером 61:44:0020202:25, площадью 0,4206 гектара; земельного участка с кадастровым номером 61:44:0020202:650, площадью 0,0090 гектара; земельного участка с кадастровым номером 61:44:0020202:652, площадью 0,1260 гектара; земельного участка с кадастровым номером 61:44:0020202:17, площадью 0,9502 гектара; земельного участка с кадастровым номером 61:44:0000000:183702, площадью 3,6820 гектара; земельного участка с кадастровым номером 61:44:0020202:1326, площадью 1,0345 гектара; земельного участка с кадастровым номером 61:44:0020202:1327, площадью 1,0455 гектара; земельного участка с кадастровым номером 61:44:0020205:436, площадью 0,7073 гектара; земельного участка с кадастровым номером 61:44:0020202:19, площадью 0,4480 гектара.</p>	<p>государственная собственность Ростовской области</p>
213.	:ЗУ3.73	5.7.3	(3.8.1) Государственное управление	0,2000 / 0,2105	<p>образование в соответствии со ст. 11⁷ Земельного кодекса Российской Федерации. Состоит из: земельного участка с условным номером :ЗУ2.1, площадью 213,8631 гектара; земельного участка с условным номером :ЗУ1.2, площадью 0,0105 гектара; земельного участка с условным номером :ЗУ1.3, площадью 0,0744 гектара; земельного участка с условным номером :ЗУ1.4, площадью 0,0132 гектара;</p> <p>земельного участка с кадастровым номером 61:44:0020202:23, площадью 2,1839 гектара; земельного участка с кадастровым номером 61:44:0020202:24, площадью 1,1954</p>	<p>земли населенных пунктов</p> <p>федеральная собственность</p>

1	2	3	4	5	6	7
					гектара; земельного участка с кадастровым номером 61:44:0020202:21, площадью 0,2018 гектара; земельного участка с кадастровым номером 61:44:0020202:26, площадью 0,2500 гектара; земельного участка с кадастровым номером 61:44:0020202:20, площадью 1,1562 гектара; земельного участка с кадастровым номером 61:44:0020202:651, площадью 0,5075 гектара; земельного участка с кадастровым номером 61:44:0020202:18, площадью 0,0657 гектара; земельного участка с кадастровым номером 61:44:0020202:14, площадью 0,4156 гектара; земельного участка с кадастровым номером 61:44:0020202:16, площадью 0,4151 гектара; земельного участка с кадастровым номером 61:44:0020202:654, площадью 0,0051 гектара; земельного участка с кадастровым номером 61:44:0020202:655, площадью 0,5075 гектара; земельного участка с кадастровым номером 61:44:0020202:658, площадью 0,0008 гектара; земельного участка с кадастровым номером 61:44:0020202:15, площадью 1,1454 гектара; земельного участка с кадастровым номером 61:44:0020202:13, площадью 1,0797 гектара; земельного участка с кадастровым номером 61:44:0020202:12, площадью 0,1129 гектара; земельного участка с кадастровым номером 61:44:0020202:657, площадью 0,1299 гектара; земельного участка с кадастровым номером 61:44:0020202:656, площадью 0,0044 гектара; земельного участка с кадастровым номером 61:44:0020202:653, площадью 0,0768 гектара; земельного участка с кадастровым номером 61:44:0020202:629, площадью 0,0225 гектара; земельного участка с кадастровым номером 61:44:0020202:1315, площадью 0,0067 гектара; земельного участка с кадастровым номером 61:44:0020202:1316, площадью 0,0067 гектара; земельного участка с кадастровым номером 61:44:0020202:25, площадью 0,4206 гектара; земельного участка с кадастровым номером 61:44:0020202:650, площадью 0,0090 гектара;	государственная собственность

1	2	3	4	5	6	7
					земельного участка с кадастровым номером 61:44:0020202:655, площадью 0,5075 гектара; земельного участка с кадастровым номером 61:44:0020202:658, площадью 0,0008 гектара; земельного участка с кадастровым номером 61:44:0020202:15, площадью 1,1454 гектара; земельного участка с кадастровым номером 61:44:0020202:13, площадью 1,0797 гектара; земельного участка с кадастровым номером 61:44:0020202:12, площадью 0,1129 гектара; земельного участка с кадастровым номером 61:44:0020202:657, площадью 0,1299 гектара; земельного участка с кадастровым номером 61:44:0020202:656, площадью 0,0044 гектара; земельного участка с кадастровым номером 61:44:0020202:653, площадью 0,0768 гектара; земельного участка с кадастровым номером 61:44:0020202:629, площадью 0,0225 гектара; земельного участка с кадастровым номером 61:44:0020202:1315, площадью 0,0067 гектара; земельного участка с кадастровым номером 61:44:0020202:1316, площадью 0,0067 гектара; земельного участка с кадастровым номером 61:44:0020202:25, площадью 0,4206 гектара; земельного участка с кадастровым номером 61:44:0020202:650, площадью 0,0090 гектара; земельного участка с кадастровым номером 61:44:0020202:652, площадью 0,1260 гектара; земельного участка с кадастровым номером 61:44:0020202:17, площадью 0,9502 гектара; земельного участка с кадастровым номером 61:44:0000000:183702, площадью 3,6820 гектара; земельного участка с кадастровым номером 61:44:0020202:1326, площадью 1,0345 гектара; земельного участка с кадастровым номером 61:44:0020202:1327, площадью 1,0455 гектара; земельного участка с кадастровым номером 61:44:0020205:436, площадью 0,7073 гектара; земельного участка с кадастровым номером 61:44:0020202:19, площадью 0,4480 гектара.	государственная собственность Ростовской области
Всего (в границах нежилого квартала № 7.1):				... /		
Всего (иного назначения):				4,0955		
				19,9000 /		

1	2	3	4	5	6	7
				29,5197		
				55,6665 / 99,1050		
				110,4809 / 182,0334		
Образуемые земельные участки, которые будут отнесены к территориям общего пользования или имуществу общего пользования, в том числе предлагаемые к резервированию и (или) изъятию для государственных или муниципальных нужд (в границах микрорайонов/кварталов)						
Микрорайон № 1						
215.	:ЗУ3.74		(12.0.1) Улично-дорожная сеть; (12.0.2) Благоустройство территории	... / 1,3605	образование в соответствии со ст. 11 ⁷ Земельного кодекса Российской Федерации. Состоит из: земельного участка с условным номером :ЗУ2.1, площадью 213,8631 гектара; земельного участка с условным номером :ЗУ1.2, площадью 0,0105 гектара; земельного участка с условным номером :ЗУ1.3, площадью 0,0744 гектара; земельного участка с условным номером :ЗУ1.4, площадью 0,0132 гектара; земельного участка с кадастровым номером 61:44:0020202:23, площадью 2,1839 гектара; земельного участка с кадастровым номером 61:44:0020202:24, площадью 1,1954 гектара; земельного участка с кадастровым номером 61:44:0020202:21, площадью 0,2018 гектара; земельного участка с кадастровым номером 61:44:0020202:26, площадью 0,2500 гектара; земельного участка с кадастровым номером 61:44:0020202:20, площадью 1,1562 гектара; земельного участка с кадастровым номером 61:44:0020202:651, площадью 0,5075 гектара; земельного участка с кадастровым номером 61:44:0020202:18, площадью 0,0657 гектара; земельного участка с кадастровым номером 61:44:0020202:14, площадью 0,4156 гектара; земельного участка с кадастровым номером 61:44:0020202:16, площадью 0,4151 гектара; земельного участка с кадастровым номером 61:44:0020202:654, площадью 0,0051 гектара; земельного участка с кадастровым номером 61:44:0020202:655, площадью 0,5075 гектара; земельного участка с кадастровым номером 61:44:0020202:658, площадью 0,0008 гектара; земельного участка с кадастровым номером 61:44:0020202:15, площадью 1,1454 гектара; земельного участка с кадастровым номером 61:44:0020202:13, площадью 1,0797 гектара;	земли населенных пунктов федеральная собственность

1	2	3	4	5	6	7
					<p>земельного участка с кадастровым номером 61:44:0020202:12, площадью 0,1129 гектара;</p> <p>земельного участка с кадастровым номером 61:44:0020202:657, площадью 0,1299 гектара;</p> <p>земельного участка с кадастровым номером 61:44:0020202:656, площадью 0,0044 гектара;</p> <p>земельного участка с кадастровым номером 61:44:0020202:653, площадью 0,0768 гектара;</p> <p>земельного участка с кадастровым номером 61:44:0020202:629, площадью 0,0225 гектара;</p> <p>земельного участка с кадастровым номером 61:44:0020202:1315, площадью 0,0067 гектара;</p> <p>земельного участка с кадастровым номером 61:44:0020202:1316, площадью 0,0067 гектара;</p> <p>земельного участка с кадастровым номером 61:44:0020202:25, площадью 0,4206 гектара;</p> <p>земельного участка с кадастровым номером 61:44:0020202:650, площадью 0,0090 гектара;</p> <p>земельного участка с кадастровым номером 61:44:0020202:652, площадью 0,1260 гектара;</p> <p>земельного участка с кадастровым номером 61:44:0020202:17, площадью 0,9502 гектара;</p> <p>земельного участка с кадастровым номером 61:44:0000000:183702, площадью 3,6820 гектара;</p> <p>земельного участка с кадастровым номером 61:44:0020202:1326, площадью 1,0345 гектара;</p> <p>земельного участка с кадастровым номером 61:44:0020202:1327, площадью 1,0455 гектара;</p> <p>земельного участка с кадастровым номером 61:44:0020205:436, площадью 0,7073 гектара;</p> <p>земельного участка с кадастровым номером 61:44:0020202:19, площадью 0,4480 гектара.</p>	государственная собственность Ростовской области
216.	:ЗУ3.75		(12.0.1) Улично-дорожная сеть; (12.0.2) Благоустройство территории	... / 0,4788	<p>образование в соответствии со ст. 11⁷ Земельного кодекса Российской Федерации.</p> <p>Состоит из:</p> <p>земельного участка с условным номером :ЗУ2.1, площадью 213,8631 гектара;</p> <p>земельного участка с условным номером :ЗУ1.2, площадью 0,0105 гектара;</p> <p>земельного участка с условным номером :ЗУ1.3, площадью 0,0744 гектара;</p> <p>земельного участка с условным номером :ЗУ1.4, площадью 0,0132 гектара;</p> <p>земельного участка с кадастровым номером 61:44:0020202:23, площадью 2,1839 гектара;</p> <p>земельного участка с кадастровым номером 61:44:0020202:24, площадью 1,1954 гектара;</p>	земли населенных пунктов федеральная собственность

1	2	3	4	5	6	7
					земельного участка с кадастровым номером 61:44:0020202:21, площадью 0,2018 гектара; земельного участка с кадастровым номером 61:44:0020202:26, площадью 0,2500 гектара; земельного участка с кадастровым номером 61:44:0020202:20, площадью 1,1562 гектара; земельного участка с кадастровым номером 61:44:0020202:651, площадью 0,5075 гектара; земельного участка с кадастровым номером 61:44:0020202:18, площадью 0,0657 гектара; земельного участка с кадастровым номером 61:44:0020202:14, площадью 0,4156 гектара; земельного участка с кадастровым номером 61:44:0020202:16, площадью 0,4151 гектара; земельного участка с кадастровым номером 61:44:0020202:654, площадью 0,0051 гектара; земельного участка с кадастровым номером 61:44:0020202:655, площадью 0,5075 гектара; земельного участка с кадастровым номером 61:44:0020202:658, площадью 0,0008 гектара; земельного участка с кадастровым номером 61:44:0020202:15, площадью 1,1454 гектара; земельного участка с кадастровым номером 61:44:0020202:13, площадью 1,0797 гектара; земельного участка с кадастровым номером 61:44:0020202:12, площадью 0,1129 гектара; земельного участка с кадастровым номером 61:44:0020202:657, площадью 0,1299 гектара; земельного участка с кадастровым номером 61:44:0020202:656, площадью 0,0044 гектара; земельного участка с кадастровым номером 61:44:0020202:653, площадью 0,0768 гектара; земельного участка с кадастровым номером 61:44:0020202:629, площадью 0,0225 гектара; земельного участка с кадастровым номером 61:44:0020202:1315, площадью 0,0067 гектара; земельного участка с кадастровым номером 61:44:0020202:1316, площадью 0,0067 гектара; земельного участка с кадастровым номером 61:44:0020202:25, площадью 0,4206 гектара; земельного участка с кадастровым номером 61:44:0020202:650, площадью 0,0090 гектара; земельного участка с кадастровым номером 61:44:0020202:652, площадью 0,1260 гектара;	государственная собственность Ростовской

1	2	3	4	5	6	7
					гектара; земельного участка с кадастровым номером 61:44:0020202:17, площадью 0,9502 гектара; земельного участка с кадастровым номером 61:44:0000000:183702, площадью 3,6820 гектара; земельного участка с кадастровым номером 61:44:0020202:1326, площадью 1,0345 гектара; земельного участка с кадастровым номером 61:44:0020202:1327, площадью 1,0455 гектара; земельного участка с кадастровым номером 61:44:0020205:436, площадью 0,7073 гектара; земельного участка с кадастровым номером 61:44:0020202:19, площадью 0,4480 гектара.	области
217.	:ЗУ3.76	1.7.3/1 1.7.3/2	(12.0.1) Улично-дорожная сеть; (12.0.2) Благоустройство территории (3.1.1) Предоставление коммунальных услуг	... / 1,1337	образование в соответствии со ст. 11 ⁷ Земельного кодекса Российской Федерации. Состоит из: земельного участка с условным номером :ЗУ2.1, площадью 213,8631 гектара; земельного участка с условным номером :ЗУ1.2, площадью 0,0105 гектара; земельного участка с условным номером :ЗУ1.3, площадью 0,0744 гектара; земельного участка с условным номером :ЗУ1.4, площадью 0,0132 гектара; земельного участка с кадастровым номером 61:44:0020202:23, площадью 2,1839 гектара; земельного участка с кадастровым номером 61:44:0020202:24, площадью 1,1954 гектара; земельного участка с кадастровым номером 61:44:0020202:21, площадью 0,2018 гектара; земельного участка с кадастровым номером 61:44:0020202:26, площадью 0,2500 гектара; земельного участка с кадастровым номером 61:44:0020202:20, площадью 1,1562 гектара; земельного участка с кадастровым номером 61:44:0020202:651, площадью 0,5075 гектара; земельного участка с кадастровым номером 61:44:0020202:18, площадью 0,0657 гектара; земельного участка с кадастровым номером 61:44:0020202:14, площадью 0,4156 гектара; земельного участка с кадастровым номером 61:44:0020202:16, площадью 0,4151 гектара; земельного участка с кадастровым номером 61:44:0020202:654, площадью 0,0051 гектара; земельного участка с кадастровым номером 61:44:0020202:655, площадью 0,5075 гектара; земельного участка с кадастровым номером 61:44:0020202:658, площадью 0,0008 гектара;	земли населенных пунктов федеральная собственность

1	2	3	4	5	6	7
					<p>земельного участка с кадастровым номером 61:44:0020202:15, площадью 1,1454 гектара; земельного участка с кадастровым номером 61:44:0020202:13, площадью 1,0797 гектара; земельного участка с кадастровым номером 61:44:0020202:12, площадью 0,1129 гектара; земельного участка с кадастровым номером 61:44:0020202:657, площадью 0,1299 гектара; земельного участка с кадастровым номером 61:44:0020202:656, площадью 0,0044 гектара; земельного участка с кадастровым номером 61:44:0020202:653, площадью 0,0768 гектара; земельного участка с кадастровым номером 61:44:0020202:629, площадью 0,0225 гектара; земельного участка с кадастровым номером 61:44:0020202:1315, площадью 0,0067 гектара; земельного участка с кадастровым номером 61:44:0020202:1316, площадью 0,0067 гектара;</p> <p>земельного участка с кадастровым номером 61:44:0020202:25, площадью 0,4206 гектара; земельного участка с кадастровым номером 61:44:0020202:650, площадью 0,0090 гектара; земельного участка с кадастровым номером 61:44:0020202:652, площадью 0,1260 гектара; земельного участка с кадастровым номером 61:44:0020202:17, площадью 0,9502 гектара; земельного участка с кадастровым номером 61:44:0000000:183702, площадью 3,6820 гектара; земельного участка с кадастровым номером 61:44:0020202:1326, площадью 1,0345 гектара; земельного участка с кадастровым номером 61:44:0020202:1327, площадью 1,0455 гектара; земельного участка с кадастровым номером 61:44:0020205:436, площадью 0,7073 гектара; земельного участка с кадастровым номером 61:44:0020202:19, площадью 0,4480 гектара.</p>	государственная собственность Ростовской области
218.	:ЗУ3.77		(12.0.1) Улично-дорожная сеть; (12.0.2) Благоустройство территории	... / 1,6671	<p>образование в соответствии со ст. 11⁷ Земельного кодекса Российской Федерации. Состоит из: земельного участка с условным номером :ЗУ2.1, площадью 213,8631 гектара; земельного участка с условным номером :ЗУ1.2, площадью 0,0105 гектара; земельного участка с условным номером :ЗУ1.3, площадью 0,0744 гектара; земельного участка с условным номером :ЗУ1.4, площадью 0,0132 гектара;</p>	земли населенных пунктов

1	2	3	4	5	6	7
					<p>гектара; земельного участка с кадастровым номером 61:44:0020202:650, площадью 0,0090 гектара; земельного участка с кадастровым номером 61:44:0020202:652, площадью 0,1260 гектара; земельного участка с кадастровым номером 61:44:0020202:17, площадью 0,9502 гектара; земельного участка с кадастровым номером 61:44:0000000:183702, площадью 3,6820 гектара; земельного участка с кадастровым номером 61:44:0020202:1326, площадью 1,0345 гектара; земельного участка с кадастровым номером 61:44:0020202:1327, площадью 1,0455 гектара; земельного участка с кадастровым номером 61:44:0020205:436, площадью 0,7073 гектара; земельного участка с кадастровым номером 61:44:0020202:19, площадью 0,4480 гектара.</p>	<p>ная собственность Ростовской области</p>
219.	:ЗУ3.78		<p>(12.0.1) Улично- дорожная сеть; (12.0.2) Благоустройство территории</p>	<p>... / 1,0508</p>	<p>образование в соответствии со ст. 11⁷ Земельного кодекса Российской Федерации. Состоит из: земельного участка с условным номером :ЗУ2.1, площадью 213,8631 гектара; земельного участка с условным номером :ЗУ1.2, площадью 0,0105 гектара; земельного участка с условным номером :ЗУ1.3, площадью 0,0744 гектара; земельного участка с условным номером :ЗУ1.4, площадью 0,0132 гектара;</p> <p>земельного участка с кадастровым номером 61:44:0020202:23, площадью 2,1839 гектара; земельного участка с кадастровым номером 61:44:0020202:24, площадью 1,1954 гектара; земельного участка с кадастровым номером 61:44:0020202:21, площадью 0,2018 гектара; земельного участка с кадастровым номером 61:44:0020202:26, площадью 0,2500 гектара; земельного участка с кадастровым номером 61:44:0020202:20, площадью 1,1562 гектара; земельного участка с кадастровым номером 61:44:0020202:651, площадью 0,5075 гектара; земельного участка с кадастровым номером 61:44:0020202:18, площадью 0,0657 гектара; земельного участка с кадастровым номером 61:44:0020202:14, площадью 0,4156 гектара; земельного участка с кадастровым номером 61:44:0020202:16, площадью 0,4151 гектара; земельного участка с кадастровым номером 61:44:0020202:654, площадью 0,0051 гектара;</p>	<p>земли населенных пунктов</p> <p>федеральная собственность</p>

1	2	3	4	5	6	7
					<p>земельного участка с кадастровым номером 61:44:0020202:655, площадью 0,5075 гектара; земельного участка с кадастровым номером 61:44:0020202:658, площадью 0,0008 гектара; земельного участка с кадастровым номером 61:44:0020202:15, площадью 1,1454 гектара; земельного участка с кадастровым номером 61:44:0020202:13, площадью 1,0797 гектара; земельного участка с кадастровым номером 61:44:0020202:12, площадью 0,1129 гектара; земельного участка с кадастровым номером 61:44:0020202:657, площадью 0,1299 гектара; земельного участка с кадастровым номером 61:44:0020202:656, площадью 0,0044 гектара; земельного участка с кадастровым номером 61:44:0020202:653, площадью 0,0768 гектара; земельного участка с кадастровым номером 61:44:0020202:629, площадью 0,0225 гектара; земельного участка с кадастровым номером 61:44:0020202:1315, площадью 0,0067 гектара; земельного участка с кадастровым номером 61:44:0020202:1316, площадью 0,0067 гектара;</p> <p>земельного участка с кадастровым номером 61:44:0020202:25, площадью 0,4206 гектара; земельного участка с кадастровым номером 61:44:0020202:650, площадью 0,0090 гектара; земельного участка с кадастровым номером 61:44:0020202:652, площадью 0,1260 гектара; земельного участка с кадастровым номером 61:44:0020202:17, площадью 0,9502 гектара; земельного участка с кадастровым номером 61:44:0000000:183702, площадью 3,6820 гектара; земельного участка с кадастровым номером 61:44:0020202:1326, площадью 1,0345 гектара; земельного участка с кадастровым номером 61:44:0020202:1327, площадью 1,0455 гектара; земельного участка с кадастровым номером 61:44:0020205:436, площадью 0,7073 гектара; земельного участка с кадастровым номером 61:44:0020202:19, площадью 0,4480 гектара.</p>	<p>государственная собственность Ростовской области</p>
220.	:ЗУ3.79		(12.0.1) Улично-дорожная сеть; (12.0.2)	... / 1,7690	<p>образование в соответствии со ст. 11⁷ Земельного кодекса Российской Федерации. Состоит из: земельного участка с условным номером :ЗУ2.1, площадью 213,8631 гектара;</p>	<p>земли населенных пунктов</p>

1	2	3	4	5	6	7
			<p>Благоустройство территории</p>		<p>земельного участка с условным номером :ЗУ1.2, площадью 0,0105 гектара; земельного участка с условным номером :ЗУ1.3, площадью 0,0744 гектара; земельного участка с условным номером :ЗУ1.4, площадью 0,0132 гектара;</p> <p>земельного участка с кадастровым номером 61:44:0020202:23, площадью 2,1839 гектара; земельного участка с кадастровым номером 61:44:0020202:24, площадью 1,1954 гектара; земельного участка с кадастровым номером 61:44:0020202:21, площадью 0,2018 гектара; земельного участка с кадастровым номером 61:44:0020202:26, площадью 0,2500 гектара; земельного участка с кадастровым номером 61:44:0020202:20, площадью 1,1562 гектара; земельного участка с кадастровым номером 61:44:0020202:651, площадью 0,5075 гектара; земельного участка с кадастровым номером 61:44:0020202:18, площадью 0,0657 гектара; земельного участка с кадастровым номером 61:44:0020202:14, площадью 0,4156 гектара; земельного участка с кадастровым номером 61:44:0020202:16, площадью 0,4151 гектара; земельного участка с кадастровым номером 61:44:0020202:654, площадью 0,0051 гектара; земельного участка с кадастровым номером 61:44:0020202:655, площадью 0,5075 гектара; земельного участка с кадастровым номером 61:44:0020202:658, площадью 0,0008 гектара; земельного участка с кадастровым номером 61:44:0020202:15, площадью 1,1454 гектара; земельного участка с кадастровым номером 61:44:0020202:13, площадью 1,0797 гектара; земельного участка с кадастровым номером 61:44:0020202:12, площадью 0,1129 гектара; земельного участка с кадастровым номером 61:44:0020202:657, площадью 0,1299 гектара; земельного участка с кадастровым номером 61:44:0020202:656, площадью 0,0044 гектара; земельного участка с кадастровым номером 61:44:0020202:653, площадью 0,0768 гектара; земельного участка с кадастровым номером 61:44:0020202:629, площадью 0,0225 гектара; земельного участка с кадастровым номером 61:44:0020202:1315, площадью 0,0067 гектара;</p>	<p>федеральная собственность</p>

1	2	3	4	5	6	7
					<p>земельного участка с кадастровым номером 61:44:0020202:1316, площадью 0,0067 гектара;</p> <p>земельного участка с кадастровым номером 61:44:0020202:25, площадью 0,4206 гектара;</p> <p>земельного участка с кадастровым номером 61:44:0020202:650, площадью 0,0090 гектара;</p> <p>земельного участка с кадастровым номером 61:44:0020202:652, площадью 0,1260 гектара;</p> <p>земельного участка с кадастровым номером 61:44:0020202:17, площадью 0,9502 гектара;</p> <p>земельного участка с кадастровым номером 61:44:0000000:183702, площадью 3,6820 гектара;</p> <p>земельного участка с кадастровым номером 61:44:0020202:1326, площадью 1,0345 гектара;</p> <p>земельного участка с кадастровым номером 61:44:0020202:1327, площадью 1,0455 гектара;</p> <p>земельного участка с кадастровым номером 61:44:0020205:436, площадью 0,7073 гектара;</p> <p>земельного участка с кадастровым номером 61:44:0020202:19, площадью 0,4480 гектара.</p>	государственная собственность Ростовской области
221.	:ЗУ3.80		(12.0.1) Улично- дорожная сеть; (12.0.2) Благоустройство территории	... / 0,3192	<p>образование в соответствии со ст. 11⁷ Земельного кодекса Российской Федерации. Состоит из:</p> <p>земельного участка с условным номером :ЗУ2.1, площадью 213,8631 гектара;</p> <p>земельного участка с условным номером :ЗУ1.2, площадью 0,0105 гектара;</p> <p>земельного участка с условным номером :ЗУ1.3, площадью 0,0744 гектара;</p> <p>земельного участка с условным номером :ЗУ1.4, площадью 0,0132 гектара;</p> <p>земельного участка с кадастровым номером 61:44:0020202:23, площадью 2,1839 гектара;</p> <p>земельного участка с кадастровым номером 61:44:0020202:24, площадью 1,1954 гектара;</p> <p>земельного участка с кадастровым номером 61:44:0020202:21, площадью 0,2018 гектара;</p> <p>земельного участка с кадастровым номером 61:44:0020202:26, площадью 0,2500 гектара;</p> <p>земельного участка с кадастровым номером 61:44:0020202:20, площадью 1,1562 гектара;</p> <p>земельного участка с кадастровым номером 61:44:0020202:651, площадью 0,5075 гектара;</p> <p>земельного участка с кадастровым номером 61:44:0020202:18, площадью 0,0657 гектара;</p> <p>земельного участка с кадастровым номером 61:44:0020202:14, площадью 0,4156 гектара;</p>	земли населенных пунктов федеральная собственность

1	2	3	4	5	6	7
					<p>земельного участка с кадастровым номером 61:44:0020202:16, площадью 0,4151 гектара;</p> <p>земельного участка с кадастровым номером 61:44:0020202:654, площадью 0,0051 гектара;</p> <p>земельного участка с кадастровым номером 61:44:0020202:655, площадью 0,5075 гектара;</p> <p>земельного участка с кадастровым номером 61:44:0020202:658, площадью 0,0008 гектара;</p> <p>земельного участка с кадастровым номером 61:44:0020202:15, площадью 1,1454 гектара;</p> <p>земельного участка с кадастровым номером 61:44:0020202:13, площадью 1,0797 гектара;</p> <p>земельного участка с кадастровым номером 61:44:0020202:12, площадью 0,1129 гектара;</p> <p>земельного участка с кадастровым номером 61:44:0020202:657, площадью 0,1299 гектара;</p> <p>земельного участка с кадастровым номером 61:44:0020202:656, площадью 0,0044 гектара;</p> <p>земельного участка с кадастровым номером 61:44:0020202:653, площадью 0,0768 гектара;</p> <p>земельного участка с кадастровым номером 61:44:0020202:629, площадью 0,0225 гектара;</p> <p>земельного участка с кадастровым номером 61:44:0020202:1315, площадью 0,0067 гектара;</p> <p>земельного участка с кадастровым номером 61:44:0020202:1316, площадью 0,0067 гектара;</p> <p>земельного участка с кадастровым номером 61:44:0020202:25, площадью 0,4206 гектара;</p> <p>земельного участка с кадастровым номером 61:44:0020202:650, площадью 0,0090 гектара;</p> <p>земельного участка с кадастровым номером 61:44:0020202:652, площадью 0,1260 гектара;</p> <p>земельного участка с кадастровым номером 61:44:0020202:17, площадью 0,9502 гектара;</p> <p>земельного участка с кадастровым номером 61:44:0000000:183702, площадью 3,6820 гектара;</p> <p>земельного участка с кадастровым номером 61:44:0020202:1326, площадью 1,0345 гектара;</p> <p>земельного участка с кадастровым номером 61:44:0020202:1327, площадью 1,0455 гектара;</p> <p>земельного участка с кадастровым номером 61:44:0020205:436, площадью 0,7073 гектара;</p> <p>земельного участка с кадастровым номером 61:44:0020202:19, площадью 0,4480 гектара;</p>	государственная собственность Ростовской области

1	2	3	4	5	6	7
					гектара.	
222.	: :ЗУ3.81	1.14.6/1 1.14.6/2 1.14.6/3	(12.0.1) Улично- дорожная сеть; (12.0.2) Благоустройство территории (3.1.1) Предоставление коммунальных услуг	... / 0,6108	<p>образование в соответствии со ст. 11⁷ Земельного кодекса Российской Федерации. Состоит из:</p> <p>земельного участка с условным номером :ЗУ2.1, площадью 213,8631 гектара; земельного участка с условным номером :ЗУ1.2, площадью 0,0105 гектара; земельного участка с условным номером :ЗУ1.3, площадью 0,0744 гектара; земельного участка с условным номером :ЗУ1.4, площадью 0,0132 гектара;</p> <p>земельного участка с кадастровым номером 61:44:0020202:23, площадью 2,1839 гектара; земельного участка с кадастровым номером 61:44:0020202:24, площадью 1,1954 гектара; земельного участка с кадастровым номером 61:44:0020202:21, площадью 0,2018 гектара; земельного участка с кадастровым номером 61:44:0020202:26, площадью 0,2500 гектара; земельного участка с кадастровым номером 61:44:0020202:20, площадью 1,1562 гектара; земельного участка с кадастровым номером 61:44:0020202:651, площадью 0,5075 гектара; земельного участка с кадастровым номером 61:44:0020202:18, площадью 0,0657 гектара; земельного участка с кадастровым номером 61:44:0020202:14, площадью 0,4156 гектара; земельного участка с кадастровым номером 61:44:0020202:16, площадью 0,4151 гектара; земельного участка с кадастровым номером 61:44:0020202:654, площадью 0,0051 гектара; земельного участка с кадастровым номером 61:44:0020202:655, площадью 0,5075 гектара; земельного участка с кадастровым номером 61:44:0020202:658, площадью 0,0008 гектара; земельного участка с кадастровым номером 61:44:0020202:15, площадью 1,1454 гектара; земельного участка с кадастровым номером 61:44:0020202:13, площадью 1,0797 гектара; земельного участка с кадастровым номером 61:44:0020202:12, площадью 0,1129 гектара; земельного участка с кадастровым номером 61:44:0020202:657, площадью 0,1299 гектара; земельного участка с кадастровым номером 61:44:0020202:656, площадью 0,0044 гектара;</p>	земли населенных пунктов федеральная собственность

1	2	3	4	5	6	7
					<p>земельного участка с кадастровым номером 61:44:0020202:653, площадью 0,0768 гектара; земельного участка с кадастровым номером 61:44:0020202:629, площадью 0,0225 гектара; земельного участка с кадастровым номером 61:44:0020202:1315, площадью 0,0067 гектара; земельного участка с кадастровым номером 61:44:0020202:1316, площадью 0,0067 гектара;</p> <p>земельного участка с кадастровым номером 61:44:0020202:25, площадью 0,4206 гектара; земельного участка с кадастровым номером 61:44:0020202:650, площадью 0,0090 гектара; земельного участка с кадастровым номером 61:44:0020202:652, площадью 0,1260 гектара; земельного участка с кадастровым номером 61:44:0020202:17, площадью 0,9502 гектара; земельного участка с кадастровым номером 61:44:0000000:183702, площадью 3,6820 гектара; земельного участка с кадастровым номером 61:44:0020202:1326, площадью 1,0345 гектара; земельного участка с кадастровым номером 61:44:0020202:1327, площадью 1,0455 гектара; земельного участка с кадастровым номером 61:44:0020205:436, площадью 0,7073 гектара; земельного участка с кадастровым номером 61:44:0020202:19, площадью 0,4480 гектара.</p>	государственная собственность Ростовской области
223.	:ЗУ3.82		(12.0.1) Улично-дорожная сеть; (12.0.2) Благоустройство территории	... / 0,9439	<p>образование в соответствии со ст. 11⁷ Земельного кодекса Российской Федерации. Состоит из: земельного участка с условным номером :ЗУ2.1, площадью 213,8631 гектара; земельного участка с условным номером :ЗУ1.2, площадью 0,0105 гектара; земельного участка с условным номером :ЗУ1.3, площадью 0,0744 гектара; земельного участка с условным номером :ЗУ1.4, площадью 0,0132 гектара;</p> <p>земельного участка с кадастровым номером 61:44:0020202:23, площадью 2,1839 гектара; земельного участка с кадастровым номером 61:44:0020202:24, площадью 1,1954 гектара; земельного участка с кадастровым номером 61:44:0020202:21, площадью 0,2018 гектара; земельного участка с кадастровым номером 61:44:0020202:26, площадью 0,2500 гектара; земельного участка с кадастровым номером 61:44:0020202:20, площадью 1,1562 гектара;</p>	земли населенных пунктов федеральная собственность

1	2	3	4	5	6	7
					земельного участка с кадастровым номером 61:44:0020202:651, площадью 0,5075 гектара; земельного участка с кадастровым номером 61:44:0020202:18, площадью 0,0657 гектара; земельного участка с кадастровым номером 61:44:0020202:14, площадью 0,4156 гектара; земельного участка с кадастровым номером 61:44:0020202:16, площадью 0,4151 гектара; земельного участка с кадастровым номером 61:44:0020202:654, площадью 0,0051 гектара; земельного участка с кадастровым номером 61:44:0020202:655, площадью 0,5075 гектара; земельного участка с кадастровым номером 61:44:0020202:658, площадью 0,0008 гектара; земельного участка с кадастровым номером 61:44:0020202:15, площадью 1,1454 гектара; земельного участка с кадастровым номером 61:44:0020202:13, площадью 1,0797 гектара; земельного участка с кадастровым номером 61:44:0020202:12, площадью 0,1129 гектара; земельного участка с кадастровым номером 61:44:0020202:657, площадью 0,1299 гектара; земельного участка с кадастровым номером 61:44:0020202:656, площадью 0,0044 гектара; земельного участка с кадастровым номером 61:44:0020202:653, площадью 0,0768 гектара; земельного участка с кадастровым номером 61:44:0020202:629, площадью 0,0225 гектара; земельного участка с кадастровым номером 61:44:0020202:1315, площадью 0,0067 гектара; земельного участка с кадастровым номером 61:44:0020202:1316, площадью 0,0067 гектара; земельного участка с кадастровым номером 61:44:0020202:25, площадью 0,4206 гектара; земельного участка с кадастровым номером 61:44:0020202:650, площадью 0,0090 гектара; земельного участка с кадастровым номером 61:44:0020202:652, площадью 0,1260 гектара; земельного участка с кадастровым номером 61:44:0020202:17, площадью 0,9502 гектара; земельного участка с кадастровым номером 61:44:0000000:183702, площадью 3,6820 гектара; земельного участка с кадастровым номером 61:44:0020202:1326, площадью 1,0345 гектара;	государственная собственность Ростовской области

1	2	3	4	5	6	7
					<p>гектара; земельного участка с кадастровым номером 61:44:0020202:1327, площадью 1,0455 гектара; земельного участка с кадастровым номером 61:44:0020205:436, площадью 0,7073 гектара; земельного участка с кадастровым номером 61:44:0020202:19, площадью 0,4480 гектара.</p>	
224.	:ЗУ3.83		(12.0.1) Улично-дорожная сеть; (12.0.2) Благоустройство территории	... / 2,0905	<p>образование в соответствии со ст. 11⁷ Земельного кодекса Российской Федерации. Состоит из:</p> <p>земельного участка с условным номером :ЗУ2.1, площадью 213,8631 гектара; земельного участка с условным номером :ЗУ1.2, площадью 0,0105 гектара; земельного участка с условным номером :ЗУ1.3, площадью 0,0744 гектара; земельного участка с условным номером :ЗУ1.4, площадью 0,0132 гектара;</p> <p>земельного участка с кадастровым номером 61:44:0020202:23, площадью 2,1839 гектара; земельного участка с кадастровым номером 61:44:0020202:24, площадью 1,1954 гектара; земельного участка с кадастровым номером 61:44:0020202:21, площадью 0,2018 гектара; земельного участка с кадастровым номером 61:44:0020202:26, площадью 0,2500 гектара; земельного участка с кадастровым номером 61:44:0020202:20, площадью 1,1562 гектара; земельного участка с кадастровым номером 61:44:0020202:651, площадью 0,5075 гектара; земельного участка с кадастровым номером 61:44:0020202:18, площадью 0,0657 гектара; земельного участка с кадастровым номером 61:44:0020202:14, площадью 0,4156 гектара; земельного участка с кадастровым номером 61:44:0020202:16, площадью 0,4151 гектара; земельного участка с кадастровым номером 61:44:0020202:654, площадью 0,0051 гектара; земельного участка с кадастровым номером 61:44:0020202:655, площадью 0,5075 гектара; земельного участка с кадастровым номером 61:44:0020202:658, площадью 0,0008 гектара; земельного участка с кадастровым номером 61:44:0020202:15, площадью 1,1454 гектара; земельного участка с кадастровым номером 61:44:0020202:13, площадью 1,0797 гектара; земельного участка с кадастровым номером 61:44:0020202:12, площадью 0,1129 гектара;</p>	<p>земли населенных пунктов</p> <p>федеральная собственность</p>

1	2	3	4	5	6	7
					земельного участка с кадастровым номером 61:44:0020202:24, площадью 1,1954 гектара; земельного участка с кадастровым номером 61:44:0020202:21, площадью 0,2018 гектара; земельного участка с кадастровым номером 61:44:0020202:26, площадью 0,2500 гектара; земельного участка с кадастровым номером 61:44:0020202:20, площадью 1,1562 гектара; земельного участка с кадастровым номером 61:44:0020202:651, площадью 0,5075 гектара; земельного участка с кадастровым номером 61:44:0020202:18, площадью 0,0657 гектара; земельного участка с кадастровым номером 61:44:0020202:14, площадью 0,4156 гектара; земельного участка с кадастровым номером 61:44:0020202:16, площадью 0,4151 гектара; земельного участка с кадастровым номером 61:44:0020202:654, площадью 0,0051 гектара; земельного участка с кадастровым номером 61:44:0020202:655, площадью 0,5075 гектара; земельного участка с кадастровым номером 61:44:0020202:658, площадью 0,0008 гектара; земельного участка с кадастровым номером 61:44:0020202:15, площадью 1,1454 гектара; земельного участка с кадастровым номером 61:44:0020202:13, площадью 1,0797 гектара; земельного участка с кадастровым номером 61:44:0020202:12, площадью 0,1129 гектара; земельного участка с кадастровым номером 61:44:0020202:657, площадью 0,1299 гектара; земельного участка с кадастровым номером 61:44:0020202:656, площадью 0,0044 гектара; земельного участка с кадастровым номером 61:44:0020202:653, площадью 0,0768 гектара; земельного участка с кадастровым номером 61:44:0020202:629, площадью 0,0225 гектара; земельного участка с кадастровым номером 61:44:0020202:1315, площадью 0,0067 гектара; земельного участка с кадастровым номером 61:44:0020202:1316, площадью 0,0067 гектара; земельного участка с кадастровым номером 61:44:0020202:25, площадью 0,4206 гектара; земельного участка с кадастровым номером 61:44:0020202:650, площадью 0,0090 гектара;	государственная

1	2	3	4	5	6	7
					<p>гектара; земельного участка с кадастровым номером 61:44:0020202:652, площадью 0,1260 гектара; земельного участка с кадастровым номером 61:44:0020202:17, площадью 0,9502 гектара; земельного участка с кадастровым номером 61:44:0000000:183702, площадью 3,6820 гектара; земельного участка с кадастровым номером 61:44:0020202:1326, площадью 1,0345 гектара; земельного участка с кадастровым номером 61:44:0020202:1327, площадью 1,0455 гектара; земельного участка с кадастровым номером 61:44:0020205:436, площадью 0,7073 гектара; земельного участка с кадастровым номером 61:44:0020202:19, площадью 0,4480 гектара.</p>	<p>собственность Ростовской области</p>
226.	:ЗУ3.85		<p>(12.0.1) Улично- дорожная сеть; (12.0.2) Благоустройство территории</p>	<p>... / 1,4948</p>	<p>образование в соответствии со ст. 11⁷ Земельного кодекса Российской Федерации. Состоит из: земельного участка с условным номером :ЗУ2.1, площадью 213,8631 гектара; земельного участка с условным номером :ЗУ1.2, площадью 0,0105 гектара; земельного участка с условным номером :ЗУ1.3, площадью 0,0744 гектара; земельного участка с условным номером :ЗУ1.4, площадью 0,0132 гектара;</p> <p>земельного участка с кадастровым номером 61:44:0020202:23, площадью 2,1839 гектара; земельного участка с кадастровым номером 61:44:0020202:24, площадью 1,1954 гектара; земельного участка с кадастровым номером 61:44:0020202:21, площадью 0,2018 гектара; земельного участка с кадастровым номером 61:44:0020202:26, площадью 0,2500 гектара; земельного участка с кадастровым номером 61:44:0020202:20, площадью 1,1562 гектара; земельного участка с кадастровым номером 61:44:0020202:651, площадью 0,5075 гектара; земельного участка с кадастровым номером 61:44:0020202:18, площадью 0,0657 гектара; земельного участка с кадастровым номером 61:44:0020202:14, площадью 0,4156 гектара; земельного участка с кадастровым номером 61:44:0020202:16, площадью 0,4151 гектара; земельного участка с кадастровым номером 61:44:0020202:654, площадью 0,0051 гектара; земельного участка с кадастровым номером 61:44:0020202:655, площадью 0,5075 гектара;</p>	<p>земли населенных пунктов</p> <p>федеральная собственность</p>

1	2	3	4	5	6	7
					<p>земельного участка с кадастровым номером 61:44:0020202:658, площадью 0,0008 гектара;</p> <p>земельного участка с кадастровым номером 61:44:0020202:15, площадью 1,1454 гектара;</p> <p>земельного участка с кадастровым номером 61:44:0020202:13, площадью 1,0797 гектара;</p> <p>земельного участка с кадастровым номером 61:44:0020202:12, площадью 0,1129 гектара;</p> <p>земельного участка с кадастровым номером 61:44:0020202:657, площадью 0,1299 гектара;</p> <p>земельного участка с кадастровым номером 61:44:0020202:656, площадью 0,0044 гектара;</p> <p>земельного участка с кадастровым номером 61:44:0020202:653, площадью 0,0768 гектара;</p> <p>земельного участка с кадастровым номером 61:44:0020202:629, площадью 0,0225 гектара;</p> <p>земельного участка с кадастровым номером 61:44:0020202:1315, площадью 0,0067 гектара;</p> <p>земельного участка с кадастровым номером 61:44:0020202:1316, площадью 0,0067 гектара;</p> <p>земельного участка с кадастровым номером 61:44:0020202:25, площадью 0,4206 гектара;</p> <p>земельного участка с кадастровым номером 61:44:0020202:650, площадью 0,0090 гектара;</p> <p>земельного участка с кадастровым номером 61:44:0020202:652, площадью 0,1260 гектара;</p> <p>земельного участка с кадастровым номером 61:44:0020202:17, площадью 0,9502 гектара;</p> <p>земельного участка с кадастровым номером 61:44:0000000:183702, площадью 3,6820 гектара;</p> <p>земельного участка с кадастровым номером 61:44:0020202:1326, площадью 1,0345 гектара;</p> <p>земельного участка с кадастровым номером 61:44:0020202:1327, площадью 1,0455 гектара;</p> <p>земельного участка с кадастровым номером 61:44:0020205:436, площадью 0,7073 гектара;</p> <p>земельного участка с кадастровым номером 61:44:0020202:19, площадью 0,4480 гектара.</p>	государственная собственность Ростовской области
227.	:ЗУ3.86		(12.0.1) Улично-дорожная сеть; (12.0.2) Благоустройство территории	... / 4,8585	<p>образование в соответствии со ст. 11⁷ Земельного кодекса Российской Федерации.</p> <p>Состоит из:</p> <p>земельного участка с условным номером :ЗУ2.1, площадью 213,8631 гектара;</p> <p>земельного участка с условным номером :ЗУ1.2, площадью 0,0105 гектара;</p> <p>земельного участка с условным номером :ЗУ1.3, площадью 0,0744 гектара;</p>	земли населенных пунктов

1	2	3	4	5	6	7
					<p>земельного участка с условным номером :ЗУ1.4, площадью 0,0132 гектара;</p> <p>земельного участка с кадастровым номером 61:44:0020202:23, площадью 2,1839 гектара;</p> <p>земельного участка с кадастровым номером 61:44:0020202:24, площадью 1,1954 гектара;</p> <p>земельного участка с кадастровым номером 61:44:0020202:21, площадью 0,2018 гектара;</p> <p>земельного участка с кадастровым номером 61:44:0020202:26, площадью 0,2500 гектара;</p> <p>земельного участка с кадастровым номером 61:44:0020202:20, площадью 1,1562 гектара;</p> <p>земельного участка с кадастровым номером 61:44:0020202:651, площадью 0,5075 гектара;</p> <p>земельного участка с кадастровым номером 61:44:0020202:18, площадью 0,0657 гектара;</p> <p>земельного участка с кадастровым номером 61:44:0020202:14, площадью 0,4156 гектара;</p> <p>земельного участка с кадастровым номером 61:44:0020202:16, площадью 0,4151 гектара;</p> <p>земельного участка с кадастровым номером 61:44:0020202:654, площадью 0,0051 гектара;</p> <p>земельного участка с кадастровым номером 61:44:0020202:655, площадью 0,5075 гектара;</p> <p>земельного участка с кадастровым номером 61:44:0020202:658, площадью 0,0008 гектара;</p> <p>земельного участка с кадастровым номером 61:44:0020202:15, площадью 1,1454 гектара;</p> <p>земельного участка с кадастровым номером 61:44:0020202:13, площадью 1,0797 гектара;</p> <p>земельного участка с кадастровым номером 61:44:0020202:12, площадью 0,1129 гектара;</p> <p>земельного участка с кадастровым номером 61:44:0020202:657, площадью 0,1299 гектара;</p> <p>земельного участка с кадастровым номером 61:44:0020202:656, площадью 0,0044 гектара;</p> <p>земельного участка с кадастровым номером 61:44:0020202:653, площадью 0,0768 гектара;</p> <p>земельного участка с кадастровым номером 61:44:0020202:629, площадью 0,0225 гектара;</p> <p>земельного участка с кадастровым номером 61:44:0020202:1315, площадью 0,0067 гектара;</p> <p>земельного участка с кадастровым номером 61:44:0020202:1316, площадью 0,0067 гектара;</p>	федеральная собственность

1	2	3	4	5	6	7
					<p>земельного участка с кадастровым номером 61:44:0020202:25, площадью 0,4206 гектара; земельного участка с кадастровым номером 61:44:0020202:650, площадью 0,0090 гектара; земельного участка с кадастровым номером 61:44:0020202:652, площадью 0,1260 гектара; земельного участка с кадастровым номером 61:44:0020202:17, площадью 0,9502 гектара; земельного участка с кадастровым номером 61:44:0000000:183702, площадью 3,6820 гектара; земельного участка с кадастровым номером 61:44:0020202:1326, площадью 1,0345 гектара; земельного участка с кадастровым номером 61:44:0020202:1327, площадью 1,0455 гектара; земельного участка с кадастровым номером 61:44:0020205:436, площадью 0,7073 гектара; земельного участка с кадастровым номером 61:44:0020202:19, площадью 0,4480 гектара.</p>	государственная собственность Ростовской области
228.	:ЗУ3.87		(12.0.1) Улично- дорожная сеть; (12.0.2) Благоустройство территории	... / 1,8867	<p>образование в соответствии со ст. 11⁷ Земельного кодекса Российской Федерации. Состоит из: земельного участка с условным номером :ЗУ2.1, площадью 213,8631 гектара; земельного участка с условным номером :ЗУ1.2, площадью 0,0105 гектара; земельного участка с условным номером :ЗУ1.3, площадью 0,0744 гектара; земельного участка с условным номером :ЗУ1.4, площадью 0,0132 гектара;</p> <p>земельного участка с кадастровым номером 61:44:0020202:23, площадью 2,1839 гектара; земельного участка с кадастровым номером 61:44:0020202:24, площадью 1,1954 гектара; земельного участка с кадастровым номером 61:44:0020202:21, площадью 0,2018 гектара; земельного участка с кадастровым номером 61:44:0020202:26, площадью 0,2500 гектара; земельного участка с кадастровым номером 61:44:0020202:20, площадью 1,1562 гектара; земельного участка с кадастровым номером 61:44:0020202:651, площадью 0,5075 гектара; земельного участка с кадастровым номером 61:44:0020202:18, площадью 0,0657 гектара; земельного участка с кадастровым номером 61:44:0020202:14, площадью 0,4156 гектара; земельного участка с кадастровым номером 61:44:0020202:16, площадью 0,4151 гектара;</p>	земли населенных пунктов федеральная собственность

1	2	3	4	5	6	7
					<p>земельного участка с кадастровым номером 61:44:0020202:654, площадью 0,0051 гектара;</p> <p>земельного участка с кадастровым номером 61:44:0020202:655, площадью 0,5075 гектара;</p> <p>земельного участка с кадастровым номером 61:44:0020202:658, площадью 0,0008 гектара;</p> <p>земельного участка с кадастровым номером 61:44:0020202:15, площадью 1,1454 гектара;</p> <p>земельного участка с кадастровым номером 61:44:0020202:13, площадью 1,0797 гектара;</p> <p>земельного участка с кадастровым номером 61:44:0020202:12, площадью 0,1129 гектара;</p> <p>земельного участка с кадастровым номером 61:44:0020202:657, площадью 0,1299 гектара;</p> <p>земельного участка с кадастровым номером 61:44:0020202:656, площадью 0,0044 гектара;</p> <p>земельного участка с кадастровым номером 61:44:0020202:653, площадью 0,0768 гектара;</p> <p>земельного участка с кадастровым номером 61:44:0020202:629, площадью 0,0225 гектара;</p> <p>земельного участка с кадастровым номером 61:44:0020202:1315, площадью 0,0067 гектара;</p> <p>земельного участка с кадастровым номером 61:44:0020202:1316, площадью 0,0067 гектара;</p> <p>земельного участка с кадастровым номером 61:44:0020202:25, площадью 0,4206 гектара;</p> <p>земельного участка с кадастровым номером 61:44:0020202:650, площадью 0,0090 гектара;</p> <p>земельного участка с кадастровым номером 61:44:0020202:652, площадью 0,1260 гектара;</p> <p>земельного участка с кадастровым номером 61:44:0020202:17, площадью 0,9502 гектара;</p> <p>земельного участка с кадастровым номером 61:44:0000000:183702, площадью 3,6820 гектара;</p> <p>земельного участка с кадастровым номером 61:44:0020202:1326, площадью 1,0345 гектара;</p> <p>земельного участка с кадастровым номером 61:44:0020202:1327, площадью 1,0455 гектара;</p> <p>земельного участка с кадастровым номером 61:44:0020205:436, площадью 0,7073 гектара;</p> <p>земельного участка с кадастровым номером 61:44:0020202:19, площадью 0,4480 гектара.</p>	государственная собственность Ростовской области

1	2	3	4	5	6	7
229.	:ЗУ3.88		(12.0.1) Улично-дорожная сеть; (12.0.2) Благоустройство территории	... / 0,2139	<p>образование в соответствии со ст. 11⁷ Земельного кодекса Российской Федерации. Состоит из:</p> <p>земельного участка с условным номером :ЗУ2.1, площадью 213,8631 гектара; земельного участка с условным номером :ЗУ1.2, площадью 0,0105 гектара; земельного участка с условным номером :ЗУ1.3, площадью 0,0744 гектара; земельного участка с условным номером :ЗУ1.4, площадью 0,0132 гектара;</p> <p>земельного участка с кадастровым номером 61:44:0020202:23, площадью 2,1839 гектара; земельного участка с кадастровым номером 61:44:0020202:24, площадью 1,1954 гектара; земельного участка с кадастровым номером 61:44:0020202:21, площадью 0,2018 гектара; земельного участка с кадастровым номером 61:44:0020202:26, площадью 0,2500 гектара; земельного участка с кадастровым номером 61:44:0020202:20, площадью 1,1562 гектара; земельного участка с кадастровым номером 61:44:0020202:651, площадью 0,5075 гектара; земельного участка с кадастровым номером 61:44:0020202:18, площадью 0,0657 гектара; земельного участка с кадастровым номером 61:44:0020202:14, площадью 0,4156 гектара; земельного участка с кадастровым номером 61:44:0020202:16, площадью 0,4151 гектара; земельного участка с кадастровым номером 61:44:0020202:654, площадью 0,0051 гектара; земельного участка с кадастровым номером 61:44:0020202:655, площадью 0,5075 гектара; земельного участка с кадастровым номером 61:44:0020202:658, площадью 0,0008 гектара; земельного участка с кадастровым номером 61:44:0020202:15, площадью 1,1454 гектара; земельного участка с кадастровым номером 61:44:0020202:13, площадью 1,0797 гектара; земельного участка с кадастровым номером 61:44:0020202:12, площадью 0,1129 гектара; земельного участка с кадастровым номером 61:44:0020202:657, площадью 0,1299 гектара; земельного участка с кадастровым номером 61:44:0020202:656, площадью 0,0044 гектара; земельного участка с кадастровым номером 61:44:0020202:653, площадью 0,0768 гектара; земельного участка с кадастровым номером 61:44:0020202:629, площадью 0,0225</p>	<p>земли населенных пунктов</p> <p>федеральная собственность</p>

1	2	3	4	5	6	7
					гектара; земельного участка с кадастровым номером 61:44:0020202:1315, площадью 0,0067 гектара; земельного участка с кадастровым номером 61:44:0020202:1316, площадью 0,0067 гектара; земельного участка с кадастровым номером 61:44:0020202:25, площадью 0,4206 гектара; земельного участка с кадастровым номером 61:44:0020202:650, площадью 0,0090 гектара; земельного участка с кадастровым номером 61:44:0020202:652, площадью 0,1260 гектара; земельного участка с кадастровым номером 61:44:0020202:17, площадью 0,9502 гектара; земельного участка с кадастровым номером 61:44:0000000:183702, площадью 3,6820 гектара; земельного участка с кадастровым номером 61:44:0020202:1326, площадью 1,0345 гектара; земельного участка с кадастровым номером 61:44:0020202:1327, площадью 1,0455 гектара; земельного участка с кадастровым номером 61:44:0020205:436, площадью 0,7073 гектара; земельного участка с кадастровым номером 61:44:0020202:19, площадью 0,4480 гектара.	государственная собственность Ростовской области
Всего (в границах микрорайона № 2):				... / 10,8895		
Квартал № 5.6.1*						
230.	:ЗУ3.89		(12.0.1) Улично-дорожная сеть; (12.0.2) Благоустройство территории	... / 0,3459	образование в соответствии со ст. 11 ⁷ Земельного кодекса Российской Федерации. Состоит из: земельного участка с условным номером :ЗУ2.1, площадью 213,8631 гектара; земельного участка с условным номером :ЗУ1.2, площадью 0,0105 гектара; земельного участка с условным номером :ЗУ1.3, площадью 0,0744 гектара; земельного участка с условным номером :ЗУ1.4, площадью 0,0132 гектара; земельного участка с кадастровым номером 61:44:0020202:23, площадью 2,1839 гектара; земельного участка с кадастровым номером 61:44:0020202:24, площадью 1,1954 гектара; земельного участка с кадастровым номером 61:44:0020202:21, площадью 0,2018 гектара; земельного участка с кадастровым номером 61:44:0020202:26, площадью 0,2500 гектара; земельного участка с кадастровым номером 61:44:0020202:20, площадью 1,1562 гектара;	земли населенных пунктов федеральная собственность

1	2	3	4	5	6	7
					земельного участка с кадастровым номером 61:44:0020202:651, площадью 0,5075 гектара; земельного участка с кадастровым номером 61:44:0020202:18, площадью 0,0657 гектара; земельного участка с кадастровым номером 61:44:0020202:14, площадью 0,4156 гектара; земельного участка с кадастровым номером 61:44:0020202:16, площадью 0,4151 гектара; земельного участка с кадастровым номером 61:44:0020202:654, площадью 0,0051 гектара; земельного участка с кадастровым номером 61:44:0020202:655, площадью 0,5075 гектара; земельного участка с кадастровым номером 61:44:0020202:658, площадью 0,0008 гектара; земельного участка с кадастровым номером 61:44:0020202:15, площадью 1,1454 гектара; земельного участка с кадастровым номером 61:44:0020202:13, площадью 1,0797 гектара; земельного участка с кадастровым номером 61:44:0020202:12, площадью 0,1129 гектара; земельного участка с кадастровым номером 61:44:0020202:657, площадью 0,1299 гектара; земельного участка с кадастровым номером 61:44:0020202:656, площадью 0,0044 гектара; земельного участка с кадастровым номером 61:44:0020202:653, площадью 0,0768 гектара; земельного участка с кадастровым номером 61:44:0020202:629, площадью 0,0225 гектара; земельного участка с кадастровым номером 61:44:0020202:1315, площадью 0,0067 гектара; земельного участка с кадастровым номером 61:44:0020202:1316, площадью 0,0067 гектара; земельного участка с кадастровым номером 61:44:0020202:25, площадью 0,4206 гектара; земельного участка с кадастровым номером 61:44:0020202:650, площадью 0,0090 гектара; земельного участка с кадастровым номером 61:44:0020202:652, площадью 0,1260 гектара; земельного участка с кадастровым номером 61:44:0020202:17, площадью 0,9502 гектара; земельного участка с кадастровым номером 61:44:0000000:183702, площадью 3,6820 гектара; земельного участка с кадастровым номером 61:44:0020202:1326, площадью 1,0345 гектара;	государственная собственность Ростовской области

1	2	3	4	5	6	7
					земельного участка с кадастровым номером 61:44:0020202:13, площадью 1,0797 гектара; земельного участка с кадастровым номером 61:44:0020202:12, площадью 0,1129 гектара; земельного участка с кадастровым номером 61:44:0020202:657, площадью 0,1299 гектара; земельного участка с кадастровым номером 61:44:0020202:656, площадью 0,0044 гектара; земельного участка с кадастровым номером 61:44:0020202:653, площадью 0,0768 гектара; земельного участка с кадастровым номером 61:44:0020202:629, площадью 0,0225 гектара; земельного участка с кадастровым номером 61:44:0020202:1315, площадью 0,0067 гектара; земельного участка с кадастровым номером 61:44:0020202:1316, площадью 0,0067 гектара; земельного участка с кадастровым номером 61:44:0020202:25, площадью 0,4206 гектара; земельного участка с кадастровым номером 61:44:0020202:650, площадью 0,0090 гектара; земельного участка с кадастровым номером 61:44:0020202:652, площадью 0,1260 гектара; земельного участка с кадастровым номером 61:44:0020202:17, площадью 0,9502 гектара; земельного участка с кадастровым номером 61:44:0000000:183702, площадью 3,6820 гектара; земельного участка с кадастровым номером 61:44:0020202:1326, площадью 1,0345 гектара; земельного участка с кадастровым номером 61:44:0020202:1327, площадью 1,0455 гектара; земельного участка с кадастровым номером 61:44:0020205:436, площадью 0,7073 гектара; земельного участка с кадастровым номером 61:44:0020202:19, площадью 0,4480 гектара.	государственная собственность Ростовской области
Всего (в границах микрорайона № 3):				... / 0,2916		
Микрорайон № 4						
232.	:ЗУ3.91		(12.0.1) Улично-дорожная сеть; (12.0.2) Благоустройство территории	... / 2,1353	образование в соответствии со ст. 11 ⁷ Земельного кодекса Российской Федерации. Состоит из: земельного участка с условным номером :ЗУ2.1, площадью 213,8631 гектара; земельного участка с условным номером :ЗУ1.2, площадью 0,0105 гектара; земельного участка с условным номером :ЗУ1.3, площадью 0,0744 гектара;	земли населенных пунктов

1	2	3	4	5	6	7
					<p>земельного участка с условным номером :ЗУ1.4, площадью 0,0132 гектара;</p> <p>земельного участка с кадастровым номером 61:44:0020202:23, площадью 2,1839 гектара;</p> <p>земельного участка с кадастровым номером 61:44:0020202:24, площадью 1,1954 гектара;</p> <p>земельного участка с кадастровым номером 61:44:0020202:21, площадью 0,2018 гектара;</p> <p>земельного участка с кадастровым номером 61:44:0020202:26, площадью 0,2500 гектара;</p> <p>земельного участка с кадастровым номером 61:44:0020202:20, площадью 1,1562 гектара;</p> <p>земельного участка с кадастровым номером 61:44:0020202:651, площадью 0,5075 гектара;</p> <p>земельного участка с кадастровым номером 61:44:0020202:18, площадью 0,0657 гектара;</p> <p>земельного участка с кадастровым номером 61:44:0020202:14, площадью 0,4156 гектара;</p> <p>земельного участка с кадастровым номером 61:44:0020202:16, площадью 0,4151 гектара;</p> <p>земельного участка с кадастровым номером 61:44:0020202:654, площадью 0,0051 гектара;</p> <p>земельного участка с кадастровым номером 61:44:0020202:655, площадью 0,5075 гектара;</p> <p>земельного участка с кадастровым номером 61:44:0020202:658, площадью 0,0008 гектара;</p> <p>земельного участка с кадастровым номером 61:44:0020202:15, площадью 1,1454 гектара;</p> <p>земельного участка с кадастровым номером 61:44:0020202:13, площадью 1,0797 гектара;</p> <p>земельного участка с кадастровым номером 61:44:0020202:12, площадью 0,1129 гектара;</p> <p>земельного участка с кадастровым номером 61:44:0020202:657, площадью 0,1299 гектара;</p> <p>земельного участка с кадастровым номером 61:44:0020202:656, площадью 0,0044 гектара;</p> <p>земельного участка с кадастровым номером 61:44:0020202:653, площадью 0,0768 гектара;</p> <p>земельного участка с кадастровым номером 61:44:0020202:629, площадью 0,0225 гектара;</p> <p>земельного участка с кадастровым номером 61:44:0020202:1315, площадью 0,0067 гектара;</p> <p>земельного участка с кадастровым номером 61:44:0020202:1316, площадью 0,0067 гектара;</p>	федеральная собственность

1	2	3	4	5	6	7
					<p>земельного участка с кадастровым номером 61:44:0020202:25, площадью 0,4206 гектара; земельного участка с кадастровым номером 61:44:0020202:650, площадью 0,0090 гектара; земельного участка с кадастровым номером 61:44:0020202:652, площадью 0,1260 гектара; земельного участка с кадастровым номером 61:44:0020202:17, площадью 0,9502 гектара; земельного участка с кадастровым номером 61:44:0000000:183702, площадью 3,6820 гектара; земельного участка с кадастровым номером 61:44:0020202:1326, площадью 1,0345 гектара; земельного участка с кадастровым номером 61:44:0020202:1327, площадью 1,0455 гектара; земельного участка с кадастровым номером 61:44:0020205:436, площадью 0,7073 гектара; земельного участка с кадастровым номером 61:44:0020202:19, площадью 0,4480 гектара.</p>	государственная собственность Ростовской области
233.	:ЗУ3.92		(12.0.1) Улично- дорожная сеть; (12.0.2) Благоустройство территории	... / 1,3607	<p>образование в соответствии со ст. 11⁷ Земельного кодекса Российской Федерации. Состоит из: земельного участка с условным номером :ЗУ2.1, площадью 213,8631 гектара; земельного участка с условным номером :ЗУ1.2, площадью 0,0105 гектара; земельного участка с условным номером :ЗУ1.3, площадью 0,0744 гектара; земельного участка с условным номером :ЗУ1.4, площадью 0,0132 гектара;</p> <p>земельного участка с кадастровым номером 61:44:0020202:23, площадью 2,1839 гектара; земельного участка с кадастровым номером 61:44:0020202:24, площадью 1,1954 гектара; земельного участка с кадастровым номером 61:44:0020202:21, площадью 0,2018 гектара; земельного участка с кадастровым номером 61:44:0020202:26, площадью 0,2500 гектара; земельного участка с кадастровым номером 61:44:0020202:20, площадью 1,1562 гектара; земельного участка с кадастровым номером 61:44:0020202:651, площадью 0,5075 гектара; земельного участка с кадастровым номером 61:44:0020202:18, площадью 0,0657 гектара; земельного участка с кадастровым номером 61:44:0020202:14, площадью 0,4156 гектара; земельного участка с кадастровым номером 61:44:0020202:16, площадью 0,4151 гектара;</p>	земли населенных пунктов федеральная собственность

1	2	3	4	5	6	7
					<p>земельного участка с кадастровым номером 61:44:0020202:654, площадью 0,0051 гектара;</p> <p>земельного участка с кадастровым номером 61:44:0020202:655, площадью 0,5075 гектара;</p> <p>земельного участка с кадастровым номером 61:44:0020202:658, площадью 0,0008 гектара;</p> <p>земельного участка с кадастровым номером 61:44:0020202:15, площадью 1,1454 гектара;</p> <p>земельного участка с кадастровым номером 61:44:0020202:13, площадью 1,0797 гектара;</p> <p>земельного участка с кадастровым номером 61:44:0020202:12, площадью 0,1129 гектара;</p> <p>земельного участка с кадастровым номером 61:44:0020202:657, площадью 0,1299 гектара;</p> <p>земельного участка с кадастровым номером 61:44:0020202:656, площадью 0,0044 гектара;</p> <p>земельного участка с кадастровым номером 61:44:0020202:653, площадью 0,0768 гектара;</p> <p>земельного участка с кадастровым номером 61:44:0020202:629, площадью 0,0225 гектара;</p> <p>земельного участка с кадастровым номером 61:44:0020202:1315, площадью 0,0067 гектара;</p> <p>земельного участка с кадастровым номером 61:44:0020202:1316, площадью 0,0067 гектара;</p> <p>земельного участка с кадастровым номером 61:44:0020202:25, площадью 0,4206 гектара;</p> <p>земельного участка с кадастровым номером 61:44:0020202:650, площадью 0,0090 гектара;</p> <p>земельного участка с кадастровым номером 61:44:0020202:652, площадью 0,1260 гектара;</p> <p>земельного участка с кадастровым номером 61:44:0020202:17, площадью 0,9502 гектара;</p> <p>земельного участка с кадастровым номером 61:44:0000000:183702, площадью 3,6820 гектара;</p> <p>земельного участка с кадастровым номером 61:44:0020202:1326, площадью 1,0345 гектара;</p> <p>земельного участка с кадастровым номером 61:44:0020202:1327, площадью 1,0455 гектара;</p> <p>земельного участка с кадастровым номером 61:44:0020205:436, площадью 0,7073 гектара;</p> <p>земельного участка с кадастровым номером 61:44:0020202:19, площадью 0,4480 гектара.</p>	государственная собственность Ростовской области

1	2	3	4	5	6	7
234.	:ЗУ3.93		(12.0.1) Улично-дорожная сеть; (12.0.2) Благоустройство территории	... / 0,1941	<p>образование в соответствии со ст. 11.7 Земельного кодекса Российской Федерации. Состоит из:</p> <p>земельного участка с условным номером :ЗУ2.1, площадью 213,8631 гектара; земельного участка с условным номером :ЗУ1.2, площадью 0,0105 гектара; земельного участка с условным номером :ЗУ1.3, площадью 0,0744 гектара; земельного участка с условным номером :ЗУ1.4, площадью 0,0132 гектара;</p> <p>земельного участка с кадастровым номером 61:44:0020202:23, площадью 2,1839 гектара; земельного участка с кадастровым номером 61:44:0020202:24, площадью 1,1954 гектара; земельного участка с кадастровым номером 61:44:0020202:21, площадью 0,2018 гектара; земельного участка с кадастровым номером 61:44:0020202:26, площадью 0,2500 гектара; земельного участка с кадастровым номером 61:44:0020202:20, площадью 1,1562 гектара; земельного участка с кадастровым номером 61:44:0020202:651, площадью 0,5075 гектара; земельного участка с кадастровым номером 61:44:0020202:18, площадью 0,0657 гектара; земельного участка с кадастровым номером 61:44:0020202:14, площадью 0,4156 гектара; земельного участка с кадастровым номером 61:44:0020202:16, площадью 0,4151 гектара; земельного участка с кадастровым номером 61:44:0020202:654, площадью 0,0051 гектара; земельного участка с кадастровым номером 61:44:0020202:655, площадью 0,5075 гектара; земельного участка с кадастровым номером 61:44:0020202:658, площадью 0,0008 гектара; земельного участка с кадастровым номером 61:44:0020202:15, площадью 1,1454 гектара; земельного участка с кадастровым номером 61:44:0020202:13, площадью 1,0797 гектара; земельного участка с кадастровым номером 61:44:0020202:12, площадью 0,1129 гектара; земельного участка с кадастровым номером 61:44:0020202:657, площадью 0,1299 гектара; земельного участка с кадастровым номером 61:44:0020202:656, площадью 0,0044 гектара; земельного участка с кадастровым номером 61:44:0020202:653, площадью 0,0768 гектара; земельного участка с кадастровым номером 61:44:0020202:629, площадью 0,0225</p>	<p>земли населенных пунктов</p> <p>федеральная собственность</p>

1	2	3	4	5	6	7
					<p>гектара; земельного участка с кадастровым номером 61:44:0020202:1315, площадью 0,0067 гектара; земельного участка с кадастровым номером 61:44:0020202:1316, площадью 0,0067 гектара;</p> <p>земельного участка с кадастровым номером 61:44:0020202:25, площадью 0,4206 гектара; земельного участка с кадастровым номером 61:44:0020202:650, площадью 0,0090 гектара; земельного участка с кадастровым номером 61:44:0020202:652, площадью 0,1260 гектара; земельного участка с кадастровым номером 61:44:0020202:17, площадью 0,9502 гектара; земельного участка с кадастровым номером 61:44:0000000:183702, площадью 3,6820 гектара; земельного участка с кадастровым номером 61:44:0020202:1326, площадью 1,0345 гектара; земельного участка с кадастровым номером 61:44:0020202:1327, площадью 1,0455 гектара; земельного участка с кадастровым номером 61:44:0020205:436, площадью 0,7073 гектара; земельного участка с кадастровым номером 61:44:0020202:19, площадью 0,4480 гектара.</p>	государственная собственность Ростовской области
235.	:ЗУ3.94		(12.0.1) Улично-дорожная сеть; (12.0.2) Благоустройство территории	... / 2,3381	<p>образование в соответствии со ст. 11⁷ Земельного кодекса Российской Федерации. Состоит из:</p> <p>земельного участка с условным номером :ЗУ2.1, площадью 213,8631 гектара; земельного участка с условным номером :ЗУ1.2, площадью 0,0105 гектара; земельного участка с условным номером :ЗУ1.3, площадью 0,0744 гектара; земельного участка с условным номером :ЗУ1.4, площадью 0,0132 гектара;</p> <p>земельного участка с кадастровым номером 61:44:0020202:23, площадью 2,1839 гектара; земельного участка с кадастровым номером 61:44:0020202:24, площадью 1,1954 гектара; земельного участка с кадастровым номером 61:44:0020202:21, площадью 0,2018 гектара; земельного участка с кадастровым номером 61:44:0020202:26, площадью 0,2500 гектара; земельного участка с кадастровым номером 61:44:0020202:20, площадью 1,1562 гектара; земельного участка с кадастровым номером 61:44:0020202:651, площадью 0,5075 гектара; земельного участка с кадастровым номером 61:44:0020202:18, площадью 0,0657</p>	земли населенных пунктов федеральная собственность

1	2	3	4	5	6	7
					<p>гектара; земельного участка с кадастровым номером 61:44:0020202:14, площадью 0,4156 гектара; земельного участка с кадастровым номером 61:44:0020202:16, площадью 0,4151 гектара; земельного участка с кадастровым номером 61:44:0020202:654, площадью 0,0051 гектара; земельного участка с кадастровым номером 61:44:0020202:655, площадью 0,5075 гектара; земельного участка с кадастровым номером 61:44:0020202:658, площадью 0,0008 гектара; земельного участка с кадастровым номером 61:44:0020202:15, площадью 1,1454 гектара; земельного участка с кадастровым номером 61:44:0020202:13, площадью 1,0797 гектара; земельного участка с кадастровым номером 61:44:0020202:12, площадью 0,1129 гектара; земельного участка с кадастровым номером 61:44:0020202:657, площадью 0,1299 гектара; земельного участка с кадастровым номером 61:44:0020202:656, площадью 0,0044 гектара; земельного участка с кадастровым номером 61:44:0020202:653, площадью 0,0768 гектара; земельного участка с кадастровым номером 61:44:0020202:629, площадью 0,0225 гектара; земельного участка с кадастровым номером 61:44:0020202:1315, площадью 0,0067 гектара; земельного участка с кадастровым номером 61:44:0020202:1316, площадью 0,0067 гектара;</p> <p>земельного участка с кадастровым номером 61:44:0020202:25, площадью 0,4206 гектара; земельного участка с кадастровым номером 61:44:0020202:650, площадью 0,0090 гектара; земельного участка с кадастровым номером 61:44:0020202:652, площадью 0,1260 гектара; земельного участка с кадастровым номером 61:44:0020202:17, площадью 0,9502 гектара; земельного участка с кадастровым номером 61:44:0000000:183702, площадью 3,6820 гектара; земельного участка с кадастровым номером 61:44:0020202:1326, площадью 1,0345 гектара; земельного участка с кадастровым номером 61:44:0020202:1327, площадью 1,0455 гектара;</p>	государственная собственность Ростовской области

1	2	3	4	5	6	7
					земельного участка с кадастровым номером 61:44:0020205:436, площадью 0,7073 гектара; земельного участка с кадастровым номером 61:44:0020202:19, площадью 0,4480 гектара.	
236.	:ЗУ3.95		(12.0.1) Улично-дорожная сеть; (12.0.2) Благоустройство территории	... / 0,0416	образование в соответствии со ст. 11 ⁴ Земельного кодекса Российской Федерации. Состоит из: земельного участка с кадастровым номером 61:00:0000000:85745, площадью 1,9488 гектара	земли населенных пунктов
Всего (в границах микрорайона № 4):				... / 6,0698		
Квартал № 6.6						
237.	:ЗУ3.97		(12.0.1) Улично-дорожная сеть; (12.0.2) Благоустройство территории	... / 0,2201	образование в соответствии со ст. 11 ⁴ Земельного кодекса Российской Федерации. Состоит из: земельного участка с кадастровым номером 61:00:0000000:85745, площадью 1,9488 гектара	земли населенных пунктов
Всего (в границах нежилого квартала № 6.6):				... / 0,2201		
Квартал № 6.5						
238.	:ЗУ3.99		(12.0.1) Улично-дорожная сеть; (12.0.2) Благоустройство территории	... / 0,1996	образование в соответствии со ст. 11 ⁴ Земельного кодекса Российской Федерации. Состоит из: земельного участка с кадастровым номером 61:00:0000000:85745, площадью 1,9488 гектара	земли населенных пунктов
239.	:ЗУ3.100		(12.0.1) Улично-дорожная сеть; (12.0.2) Благоустройство территории	... / 0,4219	образование в соответствии со ст. 11 ⁷ Земельного кодекса Российской Федерации. Состоит из: земельного участка с условным номером :ЗУ2.1, площадью 213,8631 гектара; земельного участка с условным номером :ЗУ1.2, площадью 0,0105 гектара; земельного участка с условным номером :ЗУ1.3, площадью 0,0744 гектара; земельного участка с условным номером :ЗУ1.4, площадью 0,0132 гектара; земельного участка с кадастровым номером 61:44:0020202:23, площадью 2,1839 гектара; земельного участка с кадастровым номером 61:44:0020202:24, площадью 1,1954 гектара; земельного участка с кадастровым номером 61:44:0020202:21, площадью 0,2018 гектара; земельного участка с кадастровым номером 61:44:0020202:26, площадью 0,2500 гектара; земельного участка с кадастровым номером 61:44:0020202:20, площадью 1,1562 гектара; земельного участка с кадастровым номером 61:44:0020202:651, площадью 0,5075 гектара;	земли населенных пунктов федеральная собственность

1	2	3	4	5	6	7
					<p>земельного участка с кадастровым номером 61:44:0020202:18, площадью 0,0657 гектара;</p> <p>земельного участка с кадастровым номером 61:44:0020202:14, площадью 0,4156 гектара;</p> <p>земельного участка с кадастровым номером 61:44:0020202:16, площадью 0,4151 гектара;</p> <p>земельного участка с кадастровым номером 61:44:0020202:654, площадью 0,0051 гектара;</p> <p>земельного участка с кадастровым номером 61:44:0020202:655, площадью 0,5075 гектара;</p> <p>земельного участка с кадастровым номером 61:44:0020202:658, площадью 0,0008 гектара;</p> <p>земельного участка с кадастровым номером 61:44:0020202:15, площадью 1,1454 гектара;</p> <p>земельного участка с кадастровым номером 61:44:0020202:13, площадью 1,0797 гектара;</p> <p>земельного участка с кадастровым номером 61:44:0020202:12, площадью 0,1129 гектара;</p> <p>земельного участка с кадастровым номером 61:44:0020202:657, площадью 0,1299 гектара;</p> <p>земельного участка с кадастровым номером 61:44:0020202:656, площадью 0,0044 гектара;</p> <p>земельного участка с кадастровым номером 61:44:0020202:653, площадью 0,0768 гектара;</p> <p>земельного участка с кадастровым номером 61:44:0020202:629, площадью 0,0225 гектара;</p> <p>земельного участка с кадастровым номером 61:44:0020202:1315, площадью 0,0067 гектара;</p> <p>земельного участка с кадастровым номером 61:44:0020202:1316, площадью 0,0067 гектара;</p> <p>земельного участка с кадастровым номером 61:44:0020202:25, площадью 0,4206 гектара;</p> <p>земельного участка с кадастровым номером 61:44:0020202:650, площадью 0,0090 гектара;</p> <p>земельного участка с кадастровым номером 61:44:0020202:652, площадью 0,1260 гектара;</p> <p>земельного участка с кадастровым номером 61:44:0020202:17, площадью 0,9502 гектара;</p> <p>земельного участка с кадастровым номером 61:44:0000000:183702, площадью 3,6820 гектара;</p> <p>земельного участка с кадастровым номером 61:44:0020202:1326, площадью 1,0345 гектара;</p> <p>земельного участка с кадастровым номером 61:44:0020202:1327, площадью 1,0455 гектара;</p>	государственная собственность Ростовской области

1	2	3	4	5	6	7
					гектара; земельного участка с кадастровым номером 61:44:0020205:436, площадью 0,7073 гектара; земельного участка с кадастровым номером 61:44:0020202:19, площадью 0,4480 гектара.	
240.	:ЗУ3.101		(12.0.1) Улично-дорожная сеть; (12.0.2) Благоустройство территории	... / 0,4071	образование в соответствии со ст. 11 ⁴ Земельного кодекса Российской Федерации. Состоит из: земельного участка с кадастровым номером 61:00:0000000:85745, площадью 1,9488 гектара	земли населенных пунктов
Всего (в границах нежилого квартала № 6.5):				... / 1,0286		
Квартал № 6.12						
241.	:ЗУ3.103		(12.0.1) Улично-дорожная сеть; (12.0.2) Благоустройство территории	... / 0,1016	образование в соответствии со ст. 11 ⁴ Земельного кодекса Российской Федерации. Состоит из: земельного участка с кадастровым номером 61:00:0000000:85745, площадью 1,9488 гектара	земли населенных пунктов
242.	:ЗУ3.104		(12.0.1) Улично-дорожная сеть; (12.0.2) Благоустройство территории	... / 0,1729	образование в соответствии со ст. 11 ⁴ Земельного кодекса Российской Федерации. Состоит из: земельного участка с кадастровым номером 61:00:0000000:85745, площадью 1,9488 гектара	земли населенных пунктов
Всего (в границах нежилого квартала № 6.12):				... / 0,2745		
Квартал № 6.3						
243.	:ЗУ3.106		(12.0.1) Улично-дорожная сеть; (12.0.2) Благоустройство территории	... / 0,0980	образование в соответствии со ст. 11 ⁷ Земельного кодекса Российской Федерации. Состоит из: земельного участка с условным номером :ЗУ2.1, площадью 213,8631 гектара; земельного участка с условным номером :ЗУ1.2, площадью 0,0105 гектара; земельного участка с условным номером :ЗУ1.3, площадью 0,0744 гектара; земельного участка с условным номером :ЗУ1.4, площадью 0,0132 гектара; земельного участка с кадастровым номером 61:44:0020202:23, площадью 2,1839 гектара; земельного участка с кадастровым номером 61:44:0020202:24, площадью 1,1954 гектара; земельного участка с кадастровым номером 61:44:0020202:21, площадью 0,2018 гектара; земельного участка с кадастровым номером 61:44:0020202:26, площадью 0,2500 гектара; земельного участка с кадастровым номером 61:44:0020202:20, площадью 1,1562 гектара; земельного участка с кадастровым номером 61:44:0020202:651, площадью 0,5075	земли населенных пунктов федеральная собственность

1	2	3	4	5	6	7
					<p>гектара; земельного участка с кадастровым номером 61:44:0020202:18, площадью 0,0657 гектара; земельного участка с кадастровым номером 61:44:0020202:14, площадью 0,4156 гектара; земельного участка с кадастровым номером 61:44:0020202:16, площадью 0,4151 гектара; земельного участка с кадастровым номером 61:44:0020202:654, площадью 0,0051 гектара; земельного участка с кадастровым номером 61:44:0020202:655, площадью 0,5075 гектара; земельного участка с кадастровым номером 61:44:0020202:658, площадью 0,0008 гектара; земельного участка с кадастровым номером 61:44:0020202:15, площадью 1,1454 гектара; земельного участка с кадастровым номером 61:44:0020202:13, площадью 1,0797 гектара; земельного участка с кадастровым номером 61:44:0020202:12, площадью 0,1129 гектара; земельного участка с кадастровым номером 61:44:0020202:657, площадью 0,1299 гектара; земельного участка с кадастровым номером 61:44:0020202:656, площадью 0,0044 гектара; земельного участка с кадастровым номером 61:44:0020202:653, площадью 0,0768 гектара; земельного участка с кадастровым номером 61:44:0020202:629, площадью 0,0225 гектара; земельного участка с кадастровым номером 61:44:0020202:1315, площадью 0,0067 гектара; земельного участка с кадастровым номером 61:44:0020202:1316, площадью 0,0067 гектара;</p> <p>земельного участка с кадастровым номером 61:44:0020202:25, площадью 0,4206 гектара; земельного участка с кадастровым номером 61:44:0020202:650, площадью 0,0090 гектара; земельного участка с кадастровым номером 61:44:0020202:652, площадью 0,1260 гектара; земельного участка с кадастровым номером 61:44:0020202:17, площадью 0,9502 гектара; земельного участка с кадастровым номером 61:44:0000000:183702, площадью 3,6820 гектара; земельного участка с кадастровым номером 61:44:0020202:1326, площадью 1,0345 гектара;</p>	государственная собственность Ростовской области

1	2	3	4	5	6	7
					<p>земельного участка с кадастровым номером 61:44:0020202:1327, площадью 1,0455 гектара;</p> <p>земельного участка с кадастровым номером 61:44:0020205:436, площадью 0,7073 гектара;</p> <p>земельного участка с кадастровым номером 61:44:0020202:19, площадью 0,4480 гектара.</p>	
244.	:ЗУ3.107		(12.0.1) Улично-дорожная сеть; (12.0.2) Благоустройство территории	... / 0,6125	<p>образование в соответствии со ст. 11⁷ Земельного кодекса Российской Федерации. Состоит из:</p> <p>земельного участка с условным номером :ЗУ2.1, площадью 213,8631 гектара;</p> <p>земельного участка с условным номером :ЗУ1.2, площадью 0,0105 гектара;</p> <p>земельного участка с условным номером :ЗУ1.3, площадью 0,0744 гектара;</p> <p>земельного участка с условным номером :ЗУ1.4, площадью 0,0132 гектара;</p> <p>земельного участка с кадастровым номером 61:44:0020202:23, площадью 2,1839 гектара;</p> <p>земельного участка с кадастровым номером 61:44:0020202:24, площадью 1,1954 гектара;</p> <p>земельного участка с кадастровым номером 61:44:0020202:21, площадью 0,2018 гектара;</p> <p>земельного участка с кадастровым номером 61:44:0020202:26, площадью 0,2500 гектара;</p> <p>земельного участка с кадастровым номером 61:44:0020202:20, площадью 1,1562 гектара;</p> <p>земельного участка с кадастровым номером 61:44:0020202:651, площадью 0,5075 гектара;</p> <p>земельного участка с кадастровым номером 61:44:0020202:18, площадью 0,0657 гектара;</p> <p>земельного участка с кадастровым номером 61:44:0020202:14, площадью 0,4156 гектара;</p> <p>земельного участка с кадастровым номером 61:44:0020202:16, площадью 0,4151 гектара;</p> <p>земельного участка с кадастровым номером 61:44:0020202:654, площадью 0,0051 гектара;</p> <p>земельного участка с кадастровым номером 61:44:0020202:655, площадью 0,5075 гектара;</p> <p>земельного участка с кадастровым номером 61:44:0020202:658, площадью 0,0008 гектара;</p> <p>земельного участка с кадастровым номером 61:44:0020202:15, площадью 1,1454 гектара;</p> <p>земельного участка с кадастровым номером 61:44:0020202:13, площадью 1,0797 гектара;</p> <p>земельного участка с кадастровым номером 61:44:0020202:12, площадью 0,1129 гектара;</p> <p>земельного участка с кадастровым номером 61:44:0020202:657, площадью 0,1299 гектара;</p>	<p>земли населенных пунктов</p> <p>федеральная собственность</p>

1	2	3	4	5	6	7
					<p>гектара; земельного участка с кадастровым номером 61:44:0020202:656, площадью 0,0044 гектара; земельного участка с кадастровым номером 61:44:0020202:653, площадью 0,0768 гектара; земельного участка с кадастровым номером 61:44:0020202:629, площадью 0,0225 гектара; земельного участка с кадастровым номером 61:44:0020202:1315, площадью 0,0067 гектара; земельного участка с кадастровым номером 61:44:0020202:1316, площадью 0,0067 гектара;</p> <p>земельного участка с кадастровым номером 61:44:0020202:25, площадью 0,4206 гектара; земельного участка с кадастровым номером 61:44:0020202:650, площадью 0,0090 гектара; земельного участка с кадастровым номером 61:44:0020202:652, площадью 0,1260 гектара; земельного участка с кадастровым номером 61:44:0020202:17, площадью 0,9502 гектара; земельного участка с кадастровым номером 61:44:0000000:183702, площадью 3,6820 гектара; земельного участка с кадастровым номером 61:44:0020202:1326, площадью 1,0345 гектара; земельного участка с кадастровым номером 61:44:0020202:1327, площадью 1,0455 гектара; земельного участка с кадастровым номером 61:44:0020205:436, площадью 0,7073 гектара; земельного участка с кадастровым номером 61:44:0020202:19, площадью 0,4480 гектара.</p>	государственная собственность Ростовской области
Всего (в границах нежилого квартала № 6.3):				... / 0,7105		
Квартал № 6.2						
245.	:ЗУ3.108		(12.0.1) Улично-дорожная сеть; (12.0.2) Благоустройство территории	... / 0,3958	<p>образование в соответствии со ст. 11⁷ Земельного кодекса Российской Федерации. Состоит из: земельного участка с условным номером :ЗУ2.1, площадью 213,8631 гектара; земельного участка с условным номером :ЗУ1.2, площадью 0,0105 гектара; земельного участка с условным номером :ЗУ1.3, площадью 0,0744 гектара; земельного участка с условным номером :ЗУ1.4, площадью 0,0132 гектара;</p> <p>земельного участка с кадастровым номером 61:44:0020202:23, площадью 2,1839 гектара; земельного участка с кадастровым номером 61:44:0020202:24, площадью 1,1954 гектара;</p>	земли населенных пунктов федеральная собственность

1	2	3	4	5	6	7
					земельного участка с кадастровым номером 61:44:0020202:21, площадью 0,2018 гектара; земельного участка с кадастровым номером 61:44:0020202:26, площадью 0,2500 гектара; земельного участка с кадастровым номером 61:44:0020202:20, площадью 1,1562 гектара; земельного участка с кадастровым номером 61:44:0020202:651, площадью 0,5075 гектара; земельного участка с кадастровым номером 61:44:0020202:18, площадью 0,0657 гектара; земельного участка с кадастровым номером 61:44:0020202:14, площадью 0,4156 гектара; земельного участка с кадастровым номером 61:44:0020202:16, площадью 0,4151 гектара; земельного участка с кадастровым номером 61:44:0020202:654, площадью 0,0051 гектара; земельного участка с кадастровым номером 61:44:0020202:655, площадью 0,5075 гектара; земельного участка с кадастровым номером 61:44:0020202:658, площадью 0,0008 гектара; земельного участка с кадастровым номером 61:44:0020202:15, площадью 1,1454 гектара; земельного участка с кадастровым номером 61:44:0020202:13, площадью 1,0797 гектара; земельного участка с кадастровым номером 61:44:0020202:12, площадью 0,1129 гектара; земельного участка с кадастровым номером 61:44:0020202:657, площадью 0,1299 гектара; земельного участка с кадастровым номером 61:44:0020202:656, площадью 0,0044 гектара; земельного участка с кадастровым номером 61:44:0020202:653, площадью 0,0768 гектара; земельного участка с кадастровым номером 61:44:0020202:629, площадью 0,0225 гектара; земельного участка с кадастровым номером 61:44:0020202:1315, площадью 0,0067 гектара; земельного участка с кадастровым номером 61:44:0020202:1316, площадью 0,0067 гектара; земельного участка с кадастровым номером 61:44:0020202:25, площадью 0,4206 гектара; земельного участка с кадастровым номером 61:44:0020202:650, площадью 0,0090 гектара; земельного участка с кадастровым номером 61:44:0020202:652, площадью 0,1260 гектара;	государственная собственность Ростовской области

1	2	3	4	5	6	7
					<p>земельного участка с кадастровым номером 61:44:0020202:15, площадью 1,1454 гектара;</p> <p>земельного участка с кадастровым номером 61:44:0020202:13, площадью 1,0797 гектара;</p> <p>земельного участка с кадастровым номером 61:44:0020202:12, площадью 0,1129 гектара;</p> <p>земельного участка с кадастровым номером 61:44:0020202:657, площадью 0,1299 гектара;</p> <p>земельного участка с кадастровым номером 61:44:0020202:656, площадью 0,0044 гектара;</p> <p>земельного участка с кадастровым номером 61:44:0020202:653, площадью 0,0768 гектара;</p> <p>земельного участка с кадастровым номером 61:44:0020202:629, площадью 0,0225 гектара;</p> <p>земельного участка с кадастровым номером 61:44:0020202:1315, площадью 0,0067 гектара;</p> <p>земельного участка с кадастровым номером 61:44:0020202:1316, площадью 0,0067 гектара;</p> <p>земельного участка с кадастровым номером 61:44:0020202:25, площадью 0,4206 гектара;</p> <p>земельного участка с кадастровым номером 61:44:0020202:650, площадью 0,0090 гектара;</p> <p>земельного участка с кадастровым номером 61:44:0020202:652, площадью 0,1260 гектара;</p> <p>земельного участка с кадастровым номером 61:44:0020202:17, площадью 0,9502 гектара;</p> <p>земельного участка с кадастровым номером 61:44:0000000:183702, площадью 3,6820 гектара;</p> <p>земельного участка с кадастровым номером 61:44:0020202:1326, площадью 1,0345 гектара;</p> <p>земельного участка с кадастровым номером 61:44:0020202:1327, площадью 1,0455 гектара;</p> <p>земельного участка с кадастровым номером 61:44:0020205:436, площадью 0,7073 гектара;</p> <p>земельного участка с кадастровым номером 61:44:0020202:19, площадью 0,4480 гектара.</p>	государственная собственность Ростовской области
247.	:ЗУ3.110		(12.0.1) Улично-дорожная сеть; (12.0.2) Благоустройство территории	... / 0,5208	<p>образование в соответствии со ст. 11⁷ Земельного кодекса Российской Федерации.</p> <p>Состоит из:</p> <p>земельного участка с условным номером :ЗУ2.1, площадью 213,8631 гектара;</p> <p>земельного участка с условным номером :ЗУ1.2, площадью 0,0105 гектара;</p> <p>земельного участка с условным номером :ЗУ1.3, площадью 0,0744 гектара;</p> <p>земельного участка с условным номером :ЗУ1.4, площадью 0,0132 гектара;</p>	земли населенных пунктов

1	2	3	4	5	6	7
					земельного участка с кадастровым номером 61:44:0020202:23, площадью 2,1839 гектара; земельного участка с кадастровым номером 61:44:0020202:24, площадью 1,1954 гектара; земельного участка с кадастровым номером 61:44:0020202:21, площадью 0,2018 гектара; земельного участка с кадастровым номером 61:44:0020202:26, площадью 0,2500 гектара; земельного участка с кадастровым номером 61:44:0020202:20, площадью 1,1562 гектара; земельного участка с кадастровым номером 61:44:0020202:651, площадью 0,5075 гектара; земельного участка с кадастровым номером 61:44:0020202:18, площадью 0,0657 гектара; земельного участка с кадастровым номером 61:44:0020202:14, площадью 0,4156 гектара; земельного участка с кадастровым номером 61:44:0020202:16, площадью 0,4151 гектара; земельного участка с кадастровым номером 61:44:0020202:654, площадью 0,0051 гектара; земельного участка с кадастровым номером 61:44:0020202:655, площадью 0,5075 гектара; земельного участка с кадастровым номером 61:44:0020202:658, площадью 0,0008 гектара; земельного участка с кадастровым номером 61:44:0020202:15, площадью 1,1454 гектара; земельного участка с кадастровым номером 61:44:0020202:13, площадью 1,0797 гектара; земельного участка с кадастровым номером 61:44:0020202:12, площадью 0,1129 гектара; земельного участка с кадастровым номером 61:44:0020202:657, площадью 0,1299 гектара; земельного участка с кадастровым номером 61:44:0020202:656, площадью 0,0044 гектара; земельного участка с кадастровым номером 61:44:0020202:653, площадью 0,0768 гектара; земельного участка с кадастровым номером 61:44:0020202:629, площадью 0,0225 гектара; земельного участка с кадастровым номером 61:44:0020202:1315, площадью 0,0067 гектара; земельного участка с кадастровым номером 61:44:0020202:1316, площадью 0,0067 гектара;	федеральная собственность
					земельного участка с кадастровым номером 61:44:0020202:25, площадью 0,4206	государствен-

1	2	3	4	5	6	7
					<p>гектара; земельного участка с кадастровым номером 61:44:0020202:654, площадью 0,0051 гектара; земельного участка с кадастровым номером 61:44:0020202:655, площадью 0,5075 гектара; земельного участка с кадастровым номером 61:44:0020202:658, площадью 0,0008 гектара; земельного участка с кадастровым номером 61:44:0020202:15, площадью 1,1454 гектара; земельного участка с кадастровым номером 61:44:0020202:13, площадью 1,0797 гектара; земельного участка с кадастровым номером 61:44:0020202:12, площадью 0,1129 гектара; земельного участка с кадастровым номером 61:44:0020202:657, площадью 0,1299 гектара; земельного участка с кадастровым номером 61:44:0020202:656, площадью 0,0044 гектара; земельного участка с кадастровым номером 61:44:0020202:653, площадью 0,0768 гектара; земельного участка с кадастровым номером 61:44:0020202:629, площадью 0,0225 гектара; земельного участка с кадастровым номером 61:44:0020202:1315, площадью 0,0067 гектара; земельного участка с кадастровым номером 61:44:0020202:1316, площадью 0,0067 гектара;</p> <p>земельного участка с кадастровым номером 61:44:0020202:25, площадью 0,4206 гектара; земельного участка с кадастровым номером 61:44:0020202:650, площадью 0,0090 гектара; земельного участка с кадастровым номером 61:44:0020202:652, площадью 0,1260 гектара; земельного участка с кадастровым номером 61:44:0020202:17, площадью 0,9502 гектара; земельного участка с кадастровым номером 61:44:0000000:183702, площадью 3,6820 гектара; земельного участка с кадастровым номером 61:44:0020202:1326, площадью 1,0345 гектара; земельного участка с кадастровым номером 61:44:0020202:1327, площадью 1,0455 гектара; земельного участка с кадастровым номером 61:44:0020205:436, площадью 0,7073 гектара; земельного участка с кадастровым номером 61:44:0020202:19, площадью 0,4480 гектара.</p>	государственная собственность Ростовской области

1	2	3	4	5	6	7
249.	:ЗУ3.112		(12.0.1) Улично-дорожная сеть; (12.0.2) Благоустройство территории	... / 0,4646	<p>образование в соответствии со ст. 11⁷ Земельного кодекса Российской Федерации. Состоит из:</p> <p>земельного участка с условным номером :ЗУ2.1, площадью 213,8631 гектара; земельного участка с условным номером :ЗУ1.2, площадью 0,0105 гектара; земельного участка с условным номером :ЗУ1.3, площадью 0,0744 гектара; земельного участка с условным номером :ЗУ1.4, площадью 0,0132 гектара;</p> <p>земельного участка с кадастровым номером 61:44:0020202:23, площадью 2,1839 гектара; земельного участка с кадастровым номером 61:44:0020202:24, площадью 1,1954 гектара; земельного участка с кадастровым номером 61:44:0020202:21, площадью 0,2018 гектара; земельного участка с кадастровым номером 61:44:0020202:26, площадью 0,2500 гектара; земельного участка с кадастровым номером 61:44:0020202:20, площадью 1,1562 гектара; земельного участка с кадастровым номером 61:44:0020202:651, площадью 0,5075 гектара; земельного участка с кадастровым номером 61:44:0020202:18, площадью 0,0657 гектара; земельного участка с кадастровым номером 61:44:0020202:14, площадью 0,4156 гектара; земельного участка с кадастровым номером 61:44:0020202:16, площадью 0,4151 гектара; земельного участка с кадастровым номером 61:44:0020202:654, площадью 0,0051 гектара; земельного участка с кадастровым номером 61:44:0020202:655, площадью 0,5075 гектара; земельного участка с кадастровым номером 61:44:0020202:658, площадью 0,0008 гектара; земельного участка с кадастровым номером 61:44:0020202:15, площадью 1,1454 гектара; земельного участка с кадастровым номером 61:44:0020202:13, площадью 1,0797 гектара; земельного участка с кадастровым номером 61:44:0020202:12, площадью 0,1129 гектара; земельного участка с кадастровым номером 61:44:0020202:657, площадью 0,1299 гектара; земельного участка с кадастровым номером 61:44:0020202:656, площадью 0,0044 гектара; земельного участка с кадастровым номером 61:44:0020202:653, площадью 0,0768 гектара; земельного участка с кадастровым номером 61:44:0020202:629, площадью 0,0225</p>	<p>земли населенных пунктов</p> <p>федеральная собственность</p>

1	2	3	4	5	6	7
					гектара; земельного участка с кадастровым номером 61:44:0020202:1315, площадью 0,0067 гектара; земельного участка с кадастровым номером 61:44:0020202:1316, площадью 0,0067 гектара; земельного участка с кадастровым номером 61:44:0020202:25, площадью 0,4206 гектара; земельного участка с кадастровым номером 61:44:0020202:650, площадью 0,0090 гектара; земельного участка с кадастровым номером 61:44:0020202:652, площадью 0,1260 гектара; земельного участка с кадастровым номером 61:44:0020202:17, площадью 0,9502 гектара; земельного участка с кадастровым номером 61:44:0000000:183702, площадью 3,6820 гектара; земельного участка с кадастровым номером 61:44:0020202:1326, площадью 1,0345 гектара; земельного участка с кадастровым номером 61:44:0020202:1327, площадью 1,0455 гектара; земельного участка с кадастровым номером 61:44:0020205:436, площадью 0,7073 гектара; земельного участка с кадастровым номером 61:44:0020202:19, площадью 0,4480 гектара.	государственная собственность Ростовской области
Всего (в границах нежилого квартала № 6.8):				... / 0,6143		
Всего (территории общего пользования в границах микрорайонов/кварталов):				... / 32,9127		
Образуемые земельные участки, которые будут отнесены к территориям общего пользования или имуществу общего пользования, в том числе предлагаемые к резервированию и (или) изъятию для государственных или муниципальных нужд (за границами микрорайонов/кварталов)						
250.	:ЗУ3.1	5.4.2/1 5.4.2/1	(12.0.1) Улично-дорожная сеть; (12.0.2) Благоустройство территории (3.1.1) Предоставление коммунальных услуг	... / 100,4893	образование в соответствии со ст. 11 ⁷ Земельного кодекса Российской Федерации. Состоит из: земельного участка с условным номером :ЗУ2.1, площадью 213,8631 гектара; земельного участка с условным номером :ЗУ1.2, площадью 0,0105 гектара; земельного участка с условным номером :ЗУ1.3, площадью 0,0744 гектара; земельного участка с условным номером :ЗУ1.4, площадью 0,0132 гектара; земельного участка с кадастровым номером 61:44:0020202:23, площадью 2,1839 гектара; земельного участка с кадастровым номером 61:44:0020202:24, площадью 1,1954 гектара; земельного участка с кадастровым номером 61:44:0020202:21, площадью 0,2018 гектара;	земли населенных пунктов федеральная собственность

1	2	3	4	5	6	7
					<p>земельного участка с кадастровым номером 61:44:0020202:26, площадью 0,2500 гектара;</p> <p>земельного участка с кадастровым номером 61:44:0020202:20, площадью 1,1562 гектара;</p> <p>земельного участка с кадастровым номером 61:44:0020202:651, площадью 0,5075 гектара;</p> <p>земельного участка с кадастровым номером 61:44:0020202:18, площадью 0,0657 гектара;</p> <p>земельного участка с кадастровым номером 61:44:0020202:14, площадью 0,4156 гектара;</p> <p>земельного участка с кадастровым номером 61:44:0020202:16, площадью 0,4151 гектара;</p> <p>земельного участка с кадастровым номером 61:44:0020202:654, площадью 0,0051 гектара;</p> <p>земельного участка с кадастровым номером 61:44:0020202:655, площадью 0,5075 гектара;</p> <p>земельного участка с кадастровым номером 61:44:0020202:658, площадью 0,0008 гектара;</p> <p>земельного участка с кадастровым номером 61:44:0020202:15, площадью 1,1454 гектара;</p> <p>земельного участка с кадастровым номером 61:44:0020202:13, площадью 1,0797 гектара;</p> <p>земельного участка с кадастровым номером 61:44:0020202:12, площадью 0,1129 гектара;</p> <p>земельного участка с кадастровым номером 61:44:0020202:657, площадью 0,1299 гектара;</p> <p>земельного участка с кадастровым номером 61:44:0020202:656, площадью 0,0044 гектара;</p> <p>земельного участка с кадастровым номером 61:44:0020202:653, площадью 0,0768 гектара;</p> <p>земельного участка с кадастровым номером 61:44:0020202:629, площадью 0,0225 гектара;</p> <p>земельного участка с кадастровым номером 61:44:0020202:1315, площадью 0,0067 гектара;</p> <p>земельного участка с кадастровым номером 61:44:0020202:1316, площадью 0,0067 гектара;</p> <p>земельного участка с кадастровым номером 61:44:0020202:25, площадью 0,4206 гектара;</p> <p>земельного участка с кадастровым номером 61:44:0020202:650, площадью 0,0090 гектара;</p> <p>земельного участка с кадастровым номером 61:44:0020202:652, площадью 0,1260 гектара;</p> <p>земельного участка с кадастровым номером 61:44:0020202:17, площадью 0,9502 гектара;</p>	государственная собственность Ростовской области

1	2	3	4	5	6	7
					гектара; земельного участка с кадастровым номером 61:44:0000000:183702, площадью 3,6820 гектара; земельного участка с кадастровым номером 61:44:0020202:1326, площадью 1,0345 гектара; земельного участка с кадастровым номером 61:44:0020202:1327, площадью 1,0455 гектара; земельного участка с кадастровым номером 61:44:0020205:436, площадью 0,7073 гектара; земельного участка с кадастровым номером 61:44:0020202:19, площадью 0,4480 гектара.	
251.	:ЗУ3.96		(12.0.1) Улично-дорожная сеть; (12.0.2) Благоустройство территории	... / 0,0460	образование в соответствии со ст. 11 ⁴ Земельного кодекса Российской Федерации. Состоит из: земельного участка с кадастровым номером 61:00:0000000:85745, площадью 1,9488 гектара	земли населенных пунктов
252.	:ЗУ3.98		(12.0.1) Улично-дорожная сеть; (12.0.2) Благоустройство территории	... / 0,1131	образование в соответствии со ст. 11 ⁴ Земельного кодекса Российской Федерации. Состоит из: земельного участка с кадастровым номером 61:00:0000000:85745, площадью 1,9488 гектара	земли населенных пунктов
253.	:ЗУ3.102		(12.0.1) Улично-дорожная сеть; (12.0.2) Благоустройство территории	... / 0,6467	образование в соответствии со ст. 11 ⁴ Земельного кодекса Российской Федерации. Состоит из: земельного участка с кадастровым номером 61:00:0000000:85745, площадью 1,9488 гектара	земли населенных пунктов
254.	:ЗУ3.105		(12.0.1) Улично-дорожная сеть; (12.0.2) Благоустройство территории	... / 0,1212	образование в соответствии со ст. 11 ⁷ Земельного кодекса Российской Федерации. Состоит из: земельного участка с условным номером :ЗУ2.1, площадью 213,8631 гектара; земельного участка с условным номером :ЗУ1.2, площадью 0,0105 гектара; земельного участка с условным номером :ЗУ1.3, площадью 0,0744 гектара; земельного участка с условным номером :ЗУ1.4, площадью 0,0132 гектара; земельного участка с кадастровым номером 61:44:0020202:23, площадью 2,1839 гектара; земельного участка с кадастровым номером 61:44:0020202:24, площадью 1,1954 гектара; земельного участка с кадастровым номером 61:44:0020202:21, площадью 0,2018 гектара; земельного участка с кадастровым номером 61:44:0020202:26, площадью 0,2500 гектара; земельного участка с кадастровым номером 61:44:0020202:20, площадью 1,1562 гектара; земельного участка с кадастровым номером 61:44:0020202:651, площадью 0,5075 гектара;	земли населенных пунктов федеральная собственность

1	2	3	4	5	6	7
					<p>гектара; земельного участка с кадастровым номером 61:44:0020202:18, площадью 0,0657 гектара; земельного участка с кадастровым номером 61:44:0020202:14, площадью 0,4156 гектара; земельного участка с кадастровым номером 61:44:0020202:16, площадью 0,4151 гектара; земельного участка с кадастровым номером 61:44:0020202:654, площадью 0,0051 гектара; земельного участка с кадастровым номером 61:44:0020202:655, площадью 0,5075 гектара; земельного участка с кадастровым номером 61:44:0020202:658, площадью 0,0008 гектара; земельного участка с кадастровым номером 61:44:0020202:15, площадью 1,1454 гектара; земельного участка с кадастровым номером 61:44:0020202:13, площадью 1,0797 гектара; земельного участка с кадастровым номером 61:44:0020202:12, площадью 0,1129 гектара; земельного участка с кадастровым номером 61:44:0020202:657, площадью 0,1299 гектара; земельного участка с кадастровым номером 61:44:0020202:656, площадью 0,0044 гектара; земельного участка с кадастровым номером 61:44:0020202:653, площадью 0,0768 гектара; земельного участка с кадастровым номером 61:44:0020202:629, площадью 0,0225 гектара; земельного участка с кадастровым номером 61:44:0020202:1315, площадью 0,0067 гектара; земельного участка с кадастровым номером 61:44:0020202:1316, площадью 0,0067 гектара;</p> <p>земельного участка с кадастровым номером 61:44:0020202:25, площадью 0,4206 гектара; земельного участка с кадастровым номером 61:44:0020202:650, площадью 0,0090 гектара; земельного участка с кадастровым номером 61:44:0020202:652, площадью 0,1260 гектара; земельного участка с кадастровым номером 61:44:0020202:17, площадью 0,9502 гектара; земельного участка с кадастровым номером 61:44:0000000:183702, площадью 3,6820 гектара; земельного участка с кадастровым номером 61:44:0020202:1326, площадью 1,0345 гектара;</p>	государственная собственность Ростовской области

1	2	3	4	5	6	7
					земельного участка с кадастровым номером 61:44:0020202:1327, площадью 1,0455 гектара; земельного участка с кадастровым номером 61:44:0020205:436, площадью 0,7073 гектара; земельного участка с кадастровым номером 61:44:0020202:19, площадью 0,4480 гектара.	
Всего (территории общего пользования за границами микрорайонов/кварталов):				... / 101,4047		
Всего (территории общего пользования):				... / 134,3174		
Итого (территории общего пользования):				... / 148,7749		
Итого:				... / 330,8083		

*Строительство объекта капитального строительства при реализации III этапа комплексного развития территории, определенного в приложении № 4, за исключением улично-дорожной сети, возможно после прекращения существования или изменения установленных постановлением Главного государственного санитарного врача Российской Федерации от 01.08.2016 № 106, решением Федеральной службы по надзору в сфере защиты прав потребителей и благополучия человека по Ростовской области от 22.11.2019 № 231-РС33 санитарно-защитных зон, препятствующих использованию земельных участков, расположенных в границах таких зон.

** Использование земельных участков в целях: размещения жилой застройки, объектов образовательного и медицинского назначения, спортивных сооружений открытого типа, организаций отдыха детей и их оздоровления, зон рекреационного назначения и для ведения дачного хозяйства и садоводства; размещения объектов для производства и хранения лекарственных средств, объектов пищевых отраслей промышленности, оптовых складов продовольственного сырья и пищевой продукции, комплексов водопроводных сооружений для подготовки и хранения питьевой воды, использования земельных участков в целях производства, хранения и переработки сельскохозяйственной продукции, предназначенной для дальнейшего использования в качестве пищевой продукции, если химическое, физическое и (или) биологическое воздействие объекта, в отношении которого установлена санитарно-защитная зона, приведет к нарушению качества и безопасности таких средств, сырья воды, продукции в соответствии с установленными к ним требованиями допускается после прекращении существования или изменения санитарно-защитных зон, установленных постановлением Главного государственного санитарного врача Российской Федерации от 01.08.2016 № 106, решением Федеральной службы по надзору в сфере защиты прав потребителей и благополучия человека по Ростовской области от 22.11.2019 № 231-РС33.

4. Каталог координат характерных точек границ образуемых и изменяемых земельных участков в рамках первого этапа проекта межевания территории приведен в таблице № 4.

Таблица № 4

№ точки	X	Y
1	2	3
Образуемый земельный участок с условным номером :ЗУ1.1		
1	424969,48	2210442,10
2	424989,86	2210464,90
3	425000,01	2210476,26
4	425133,42	2210625,53
5	425177,66	2210675,03
6	425176,06	2210676,24
7	425188,43	2210691,72
8	425190,27	2210690,58
9	425389,11	2210917,97
10	425376,35	2210929,50
11	425395,00	2210951,12
12	425494,33	2211066,27
13	425539,58	2211115,96
14	425558,21	2211156,66
15	425585,67	2211216,69
16	425642,91	2211341,70
17	425666,73	2211393,77
18	425685,55	2211435,02
19	425812,72	2211580,03
20	425819,64	2211587,92
21	425969,30	2211758,63
22	426204,23	2212026,46
23	426267,83	2211971,69
24	426281,59	2211959,84
25	426282,62	2211961,03
26	426339,25	2211911,84
27	426338,43	2211910,90
28	426344,85	2211905,37
29	426444,07	2212017,74
30	426438,87	2212022,68
31	426435,82	2212019,20
32	426424,77	2212028,31
33	426439,66	2212046,37
34	426397,99	2212079,51
35	426423,29	2212109,71
36	426423,28	2212109,72

1	2	3
37	426359,34	2212163,29
38	426387,65	2212197,11
39	426439,33	2212153,80
40	426427,70	2212139,94
41	426439,98	2212129,65
42	426439,99	2212129,64
43	426441,63	2212128,22
44	426473,46	2212164,76
45	426489,71	2212159,01
46	426490,28	2212159,69
47	426484,05	2212165,00
48	426484,48	2212166,18
49	426491,99	2212175,35
50	426539,66	2212234,25
51	426551,71	2212244,74
52	426555,13	2212246,77
53	426558,39	2212249,11
54	426561,63	2212251,38
55	426576,56	2212262,65
56	426596,57	2212286,53
57	426612,18	2212272,97
58	426613,37	2212274,03
59	426662,62	2212318,06
60	426678,09	2212319,06
61	426756,81	2212324,13
62	426756,57	2212333,56
63	426755,21	2212333,63
64	426752,95	2212377,51
65	426749,94	2212380,48
66	426718,65	2212382,30
67	426714,34	2212383,78
68	426713,05	2212435,62
69	426776,71	2212435,99
70	426790,00	2212433,46
71	426807,18	2212466,05
72	426819,72	2212471,91
73	426869,02	2212539,66
74	426876,28	2212547,05
75	426876,38	2212547,16
76	426935,86	2212617,03
77	426961,04	2212652,55
78	426963,56	2212656,11
79	426976,72	2212676,22
80	427022,54	2212746,28

1	2	3
81	427065,50	2212724,68
82	427086,86	2212713,95
83	427100,99	2212720,90
84	427104,60	2212725,64
85	427060,13	2212763,23
86	427094,33	2213060,04
87	427082,56	2213066,64
88	427039,51	2213132,86
89	427090,55	2213164,83
90	427169,96	2213222,63
91	427161,86	2213299,89
92	427187,01	2213424,04
93	427215,97	2213446,22
94	427218,83	2213471,37
95	427293,05	2213560,67
96	427282,71	2213623,98
97	427266,07	2213645,14
98	427250,26	2213632,49
99	427222,01	2213613,34
100	427127,72	2213540,84
101	426878,64	2213346,88
102	426824,52	2213359,99
103	426723,57	2213387,38
104	426383,41	2213070,69
105	426210,89	2212886,95
106	426196,12	2212869,75
107	426090,65	2212759,98
108	426012,71	2212672,70
109	425999,04	2212646,67
110	425984,08	2212624,19
111	425958,47	2212595,53
112	425945,26	2212580,74
113	425943,05	2212578,26
114	425938,65	2212559,25
115	425938,00	2212556,43
116	425932,38	2212532,15
117	425931,90	2212530,05
118	425932,10	2212526,08
119	425932,51	2212517,86
120	425924,91	2212510,35
121	425911,20	2212496,79
122	425896,77	2212482,52
123	425577,86	2212167,18
124	425542,59	2212132,30

1	2	3
125	425519,56	2212109,52
126	425503,90	2212102,98
127	425443,33	2212077,68
128	425388,78	2212054,90
129	425354,78	2212054,59
130	425351,64	2212054,56
131	425294,05	2212054,07
132	425111,86	2212004,24
133	425079,33	2212017,42
134	425064,95	2212027,91
135	425055,30	2212034,94
136	425035,36	2212049,48
137	425015,95	2212063,63
138	424976,94	2212092,07
139	424786,05	2212231,25
140	424746,88	2212224,69
141	424744,27	2212224,25
142	424708,56	2212231,30
143	424702,73	2212232,47
144	424679,94	2212239,51
145	424653,51	2212247,70
146	424651,91	2212265,19
147	424647,84	2212309,78
148	424644,71	2212344,04
149	424643,48	2212357,51
150	424642,39	2212388,58
151	424637,86	2212409,40
152	424634,27	2212513,36
153	424629,56	2212523,36
154	424619,64	2212530,99
155	424399,06	2212532,05
156	424396,90	2212497,92
157	424392,29	2212425,28
158	424390,94	2212403,98
159	424389,99	2212388,99
160	424390,09	2212371,18
161	424390,27	2212338,53
162	424390,45	2212308,85
163	424354,23	2212300,45
164	424346,03	2212288,41
165	424280,33	2212191,77
166	424244,03	2212138,38
167	424238,01	2212129,51
168	424228,90	2212112,72

1	2	3
169	424221,20	2212100,39
170	424220,67	2212004,11
171	424216,87	2211317,85
172	424209,30	2211139,41
173	424212,53	2211135,93
174	424209,97	2211061,00
175	424205,83	2211059,09
176	424195,09	2210763,67
177	424197,46	2210720,55
178	424195,83	2210672,93
179	424196,07	2210673,49
180	424194,09	2210658,76
181	424192,70	2210510,56
182	424193,79	2210504,75
183	424192,10	2210478,52
184	424203,88	2210457,52
185	424219,84	2210457,16
186	424294,88	2210393,82
187	424309,12	2210424,49
188	424315,01	2210437,18
189	424351,94	2210467,78
190	424745,34	2210470,59
191	424841,17	2210478,82
192	424882,91	2210483,11
193	424895,82	2210486,10
194	424908,47	2210485,42
195	424908,42	2210483,18
196	424913,74	2210482,49
197	424918,19	2210478,56
198	424922,39	2210474,68
199	424920,82	2210468,78
200	424919,49	2210438,12
201	424919,18	2210434,68
202	424948,86	2210432,48
203	424951,26	2210447,52
204	425097,13	2210690,47
205	425055,03	2210730,67
206	425049,25	2210736,20
207	424986,36	2210796,27
208	424965,39	2210816,29
209	424961,89	2210819,63
210	424987,44	2210846,38
211	425042,67	2210904,21
212	425052,00	2210913,97

1	2	3
213	425011,41	2210952,75
214	424970,82	2210991,53
215	424906,23	2210923,94
216	424886,92	2210942,38
217	424892,46	2210948,16
218	424890,50	2210950,03
219	424949,57	2211011,84
220	425026,59	2211092,46
221	425028,55	2211090,60
222	425034,08	2211096,38
223	425032,13	2211098,24
224	425109,15	2211178,86
225	425121,94	2211192,24
226	425123,89	2211190,37
227	425129,42	2211196,15
228	425127,46	2211198,02
229	425173,76	2211246,47
230	425118,30	2211299,45
231	425053,88	2211231,66
232	424974,32	2211147,94
233	424894,75	2211064,22
234	424830,34	2210996,44
235	424804,83	2210969,65
236	424776,64	2210940,02
237	424737,68	2210899,64
238	424666,87	2210826,23
239	424650,29	2210808,88
240	424525,50	2210678,48
241	424457,57	2210607,09
242	424437,52	2210608,08
243	424438,45	2210534,34
244	424458,51	2210533,27
245	424585,88	2210528,53
246	424585,02	2210596,04
247	424587,72	2210596,08
248	424587,62	2210604,08
249	424584,92	2210604,05
250	424584,59	2210629,88
251	424589,38	2210634,91
252	424650,08	2210698,43
253	424705,36	2210756,26
254	424791,34	2210674,10
255	424736,03	2210616,30
256	424663,53	2210685,57

1	2	3
257	424651,78	2210673,28
258	424649,83	2210675,15
259	424644,31	2210669,36
260	424646,26	2210667,50
261	424596,87	2210615,81
262	424597,99	2210528,08
263	424613,00	2210527,53
264	424628,76	2210527,20
265	424644,53	2210527,51
266	424660,28	2210528,42
267	424675,97	2210529,95
268	424741,47	2210538,07
269	424765,47	2210541,12
270	424794,44	2210544,63
271	424808,63	2210546,39
272	424818,55	2210547,40
273	424828,47	2210548,64
274	424838,36	2210550,10
275	424848,24	2210551,78
276	424858,04	2210553,68
277	424867,83	2210555,81
278	424877,55	2210558,16
279	424887,22	2210560,73
280	424896,84	2210563,52
281	424906,38	2210566,52
282	424915,85	2210569,74
283	424925,24	2210573,16
284	424934,56	2210576,81
285	424943,80	2210580,66
286	424952,94	2210584,72
287	424961,99	2210588,98
288	424970,94	2210593,45
289	424979,78	2210598,12
290	424988,53	2210603,00
291	424994,38	2210606,40
292	425006,18	2210613,66
293	425011,38	2210617,05
294	425014,04	2210618,79
295	425022,30	2210624,43
296	425030,44	2210630,25
297	425038,43	2210636,27
298	425046,29	2210642,45
299	425054,01	2210648,81
300	425061,58	2210655,35

1	2	3
301	425069,01	2210662,05
302	425076,29	2210668,92
303	425083,40	2210675,95
304	425090,36	2210683,14
305	424904,21	2210776,65
306	424902,84	2210778,56
307	424900,27	2210776,64
308	424901,56	2210774,70
309	425092,31	2210957,93
310	425109,74	2210982,74
311	425076,47	2211006,13
312	425067,14	2210993,16
313	425065,13	2210993,93
314	425057,58	2210982,55
315	425078,35	2211066,26
316	425133,33	2211126,80
317	425095,15	2211161,32
318	425041,29	2211100,89
319	425276,20	2211148,61
320	425245,75	2211177,69
321	425195,02	2211226,17
322	425130,41	2211158,55
323	425170,98	2211119,77
324	425211,54	2211081,02
325	425220,91	2211090,72
326	425374,91	2211222,32
327	425432,29	2211288,99
328	425453,27	2211312,31
329	425423,24	2211340,72
330	425400,51	2211314,02
331	425389,99	2211322,38
332	425382,45	2211313,11
333	425383,05	2211312,48
334	425375,36	2211303,78
335	425374,44	2211302,78
336	425374,50	2211300,70
337	425385,95	2211291,04
338	425365,34	2211273,44
339	425347,73	2211255,85
340	425361,04	2211243,16
341	425356,73	2211238,24
342	425845,92	2211777,61
343	425831,86	2211792,62
344	425727,12	2211776,16

1	2	3
345	425707,04	2211793,82
346	425704,13	2211798,84
347	425700,27	2211798,79
348	425693,08	2211788,58
349	425724,52	2211761,79
350	425724,86	2211756,04
351	425816,11	2211741,28
352	426055,51	2211945,78
353	426049,37	2211953,10
354	426042,14	2211947,03
355	426048,28	2211939,71
356	426133,29	2212109,64
357	426097,25	2212144,31
358	426062,59	2212108,29
359	426098,62	2212073,61
360	426471,75	2212532,44
361	426435,20	2212566,83
362	426407,94	2212537,31
363	426443,96	2212502,90
364	426092,53	2212532,50
365	426019,10	2212611,67
366	425940,53	2212538,91
367	426014,17	2212459,73
368	426962,70	2213236,83
369	427089,83	2213369,82
370	427042,81	2213414,81
371	426915,81	2213281,66
372	427247,48	2213517,60
373	427289,43	2213560,42
374	427238,26	2213610,35
375	427196,54	2213567,92
376	424227,40	2210460,62
377	424236,06	2210472,21
378	424297,17	2210424,69
379	424288,07	2210413,06
380	424237,81	2210474,50
381	424323,77	2210584,19
382	424384,67	2210536,70
383	424298,69	2210426,52
384	424329,51	2210807,60
385	424329,28	2210826,00
386	424328,66	2210874,60
387	424334,16	2210874,67
388	424334,02	2210885,16

1	2	3
389	424328,52	2210885,10
390	424327,82	2210940,37
391	424341,35	2210940,53
392	424433,33	2210941,57
393	424432,99	2210966,58
394	424232,98	2210966,50
395	424233,29	2210939,29
396	424234,78	2210824,80
397	424235,02	2210806,40
398	424432,62	2210996,55
399	424430,88	2211122,64
400	424340,51	2211121,51
401	424342,11	2210995,42
402	424430,17	2211146,23
403	424428,65	2211265,23
404	424427,14	2211399,96
405	424336,97	2211398,81
406	424338,67	2211264,10
407	424348,69	2211264,20
408	424350,20	2211145,21
409	424416,26	2211447,67
410	424408,92	2211514,79
411	424388,68	2211512,16
412	424371,06	2211509,84
413	424375,00	2211469,76
414	424386,33	2211470,52
415	424389,06	2211444,80
416	424398,36	2211445,31
417	424327,08	2210995,21
418	424326,49	2211041,83
419	424332,04	2211041,89
420	424331,91	2211052,39
421	424326,34	2211052,33
422	424325,73	2211101,26
423	424324,72	2211180,65
424	424330,28	2211180,72
425	424330,18	2211188,72
426	424324,62	2211188,66
427	424323,58	2211270,89
428	424322,79	2211333,08
429	424328,35	2211333,15
430	424328,22	2211343,65
431	424322,66	2211343,59
432	424321,94	2211400,51

1	2	3
433	424321,25	2211454,84
434	424326,79	2211454,91
435	424326,69	2211462,91
436	424321,15	2211462,84
437	424318,68	2211462,81
438	424318,73	2211458,81
439	424318,73	2211458,80
440	424226,78	2211457,88
441	424227,62	2211399,75
442	424229,08	2211270,88
443	424231,31	2211100,12
444	424232,62	2210994,03
445	425074,83	2211340,95
446	425006,50	2211406,22
447	424928,87	2211324,95
448	424997,49	2211259,56
449	424938,92	2211284,95
450	424860,21	2211357,73
451	424787,06	2211279,99
452	424866,21	2211207,07
453	424967,40	2211443,56
454	424927,67	2211481,54
455	424923,24	2211485,74
456	424914,82	2211493,11
457	424905,80	2211499,74
458	424898,41	2211504,24
459	424839,23	2211442,51
460	424833,45	2211448,04
461	424827,93	2211442,26
462	424833,71	2211436,73
463	424836,66	2211439,83
464	424863,28	2211414,17
465	424902,94	2211375,91
466	424815,09	2211404,77
467	424821,13	2211409,43
468	424817,16	2211413,91
469	424811,64	2211409,80
470	424743,09	2211209,12
471	424703,48	2211246,98
472	424635,42	2211175,78
473	424675,23	2211137,75
474	424667,92	2211275,07
475	424673,70	2211269,54
476	424676,64	2211272,63

1	2	3
477	424679,22	2211275,32
478	424673,44	2211280,85
479	424741,45	2211367,69
480	424673,76	2211432,36
481	424597,42	2211352,48
482	424591,90	2211346,70
483	424597,68	2211341,17
484	424603,20	2211346,95
485	424665,12	2211287,80
486	424678,73	2211434,58
487	424684,51	2211429,06
488	424687,45	2211432,15
489	424690,03	2211434,84
490	424684,25	2211440,37
491	424807,23	2211449,65
492	424806,87	2211521,40
493	424716,51	2211520,25
494	424717,04	2211477,66
495	424688,27	2211447,55
496	424749,41	2211389,13
497	424592,17	2211183,96
498	424506,29	2211265,97
499	424463,44	2211265,44
500	424465,33	2211118,59
501	424465,44	2211110,58
502	424465,60	2211098,07
503	424510,10	2211098,07
504	424528,60	2211117,42
505	424582,01	2211173,31
506	424587,53	2211179,09
507	424699,92	2211520,04
508	424459,55	2211516,97
509	424462,64	2211289,42
510	424514,86	2211290,08
511	424700,36	2211484,23
512	424987,27	2211506,91
513	425004,29	2211535,19
514	424976,02	2211552,21
515	424967,77	2211546,38
516	424959,90	2211533,35
517	424959,00	2211523,94
518	425103,53	2211705,88
519	425108,71	2211702,02
520	425113,27	2211708,58

1	2	3
521	425108,14	2211712,24
522	425145,99	2211861,95
523	425100,69	2211887,24
524	425061,68	2211817,22
525	425107,17	2211792,19
526	425225,18	2211959,36
527	425185,53	2212016,74
528	425126,12	2211977,42
529	425055,30	2212027,67
530	425031,96	2211991,13
531	425029,87	2211987,84
532	425051,32	2211977,17
533	425166,36	2211919,97
534	425269,22	2212035,13
535	425292,48	2212009,35
536	425306,03	2212022,39
537	425283,56	2212048,16
538	427134,03	2212866,75
539	427139,42	2212884,09
540	427180,28	2213015,38
541	427196,58	2213047,37
542	427153,96	2213008,59
543	427137,82	2212982,20
544	427130,23	2212960,21
545	427126,47	2212933,76
546	427126,37	2212904,04
547	427134,02	2212866,75
548	424628,92	2212239,31
549	424619,95	2212319,59
550	424609,22	2212415,67
551	424599,12	2212505,98
552	424433,39	2212503,86
553	424437,26	2212200,44
554	424473,95	2212214,83
555	424511,74	2212225,99
556	424550,36	2212233,82
557	424563,15	2212235,27
558	424589,52	2212238,27
559	424959,86	2210810,51
560	424827,88	2210672,38
561	424721,00	2210774,51
562	424791,46	2210848,26
563	424858,48	2210918,40
564	424959,60	2210821,82

1	2	3
1	424969,48	2210442,10
Площадь – 3 062 593 кв. метра		
Образуемый земельный участок с условным номером :ЗУ1.2		
1	426824,52	2213359,99
2	426730,38	2213387,61
3	426723,57	2213387,38
1	426824,52	2213359,99
Площадь – 105 кв. метров		
Образуемый земельный участок с условным номером :ЗУ1.3		
1	426210,89	2212886,95
2	426069,55	2212742,04
3	426062,02	2212735,85
4	426014,03	2212677,10
5	425999,04	2212646,67
6	426012,71	2212672,70
7	426090,65	2212759,98
8	426196,12	2212869,75
1	426210,89	2212886,95
Площадь – 744 кв. метра		
Образуемый земельный участок с условным номером :ЗУ1.4		
1	425958,47	2212595,53
2	425984,08	2212624,19
3	425999,04	2212646,67
4	425997,89	2212645,50
5	425986,96	2212634,33
1	425958,47	2212595,53
Площадь – 132 кв. метра		
Образуемый земельный участок с условным номером :ЗУ1.5		
1	424628,92	2212239,31
2	424619,95	2212319,59
3	424563,17	2212319,37
4	424563,15	2212235,27
5	424589,52	2212238,27
1	424628,92	2212239,31
Площадь – 5 000 кв. метров		
Образуемый земельный участок с условным номером :ЗУ1.6		
1	424619,95	2212319,59
2	424609,22	2212415,67
3	424599,12	2212505,98
4	424433,39	2212503,86
5	424437,26	2212200,44
6	424473,95	2212214,83
7	424511,74	2212225,99
8	424550,36	2212233,82

1	2	3
9	424563,15	2212235,27
10	424563,17	2212319,37
1	424619,95	2212319,59
Площадь – 44 945 кв. метров		

5. Каталог координат характерных точек границ образуемых и изменяемых земельных участков в рамках второго этапа проекта межевания территории приведен в таблице № 5.

Таблица № 5

№ точки	X	Y
1	2	3
Образуемый земельный участок с условным номером: ЗУ2.1		
1	424969,48	2210442,10
2	424989,86	2210464,90
3	425000,01	2210476,26
4	425133,42	2210625,53
5	425177,66	2210675,03
6	425176,06	2210676,24
7	425188,43	2210691,72
8	425190,27	2210690,58
9	425389,11	2210917,97
10	425376,35	2210929,50
11	425395,00	2210951,12
12	425494,33	2211066,27
13	425539,58	2211115,96
14	425558,21	2211156,66
15	425585,67	2211216,69
16	425642,91	2211341,70
17	425666,73	2211393,77
18	425685,55	2211435,02
19	425812,72	2211580,03
20	425819,64	2211587,92
21	425969,30	2211758,63
22	426204,23	2212026,46
23	426267,83	2211971,69
24	426281,59	2211959,84
25	426282,62	2211961,03
26	426339,25	2211911,84
27	426338,43	2211910,90
28	426344,85	2211905,37
29	426444,07	2212017,74
30	426438,87	2212022,68

1	2	3
31	426435,82	2212019,20
32	426424,77	2212028,31
33	426439,66	2212046,37
34	426397,99	2212079,51
35	426423,29	2212109,71
36	426423,28	2212109,72
37	426359,34	2212163,29
38	426387,65	2212197,11
39	426439,33	2212153,80
40	426427,70	2212139,94
41	426439,98	2212129,65
42	426439,99	2212129,64
43	426441,63	2212128,22
44	426473,46	2212164,76
45	426480,33	2212162,33
46	426517,66	2212208,66
47	426538,32	2212234,31
48	426550,45	2212244,86
49	426553,79	2212246,80
50	426579,24	2212265,85
51	426596,57	2212286,53
52	426601,34	2212282,39
53	426601,62	2212282,60
54	426612,54	2212273,29
55	426613,37	2212274,03
56	426662,62	2212318,06
57	426678,09	2212319,06
58	426756,81	2212324,13
59	426756,57	2212333,56
60	426755,21	2212333,63
61	426752,95	2212377,51
62	426749,94	2212380,48
63	426718,65	2212382,30
64	426714,34	2212383,78
65	426713,05	2212435,62
66	426776,71	2212435,99
67	426790,00	2212433,46
68	426807,18	2212466,05
69	426819,72	2212471,91
70	426869,02	2212539,66
71	426876,28	2212547,05
72	426876,38	2212547,16
73	426935,86	2212617,03
74	426961,04	2212652,55

1	2	3
75	426963,56	2212656,11
76	426976,72	2212676,22
77	427022,54	2212746,28
78	427065,50	2212724,68
79	427086,86	2212713,95
80	427100,99	2212720,90
81	427104,60	2212725,64
82	427060,13	2212763,23
83	427094,33	2213060,04
84	427082,56	2213066,64
85	427039,51	2213132,86
86	427090,55	2213164,83
87	427169,96	2213222,63
88	427161,86	2213299,89
89	427187,01	2213424,04
90	427215,97	2213446,22
91	427218,83	2213471,37
92	427293,05	2213560,67
93	427282,71	2213623,98
94	427266,07	2213645,14
95	427250,26	2213632,49
96	427222,01	2213613,34
97	427127,72	2213540,84
98	426878,64	2213346,88
99	426824,52	2213359,99
100	426723,57	2213387,38
101	426383,41	2213070,69
102	426210,89	2212886,95
103	426196,12	2212869,75
104	426090,65	2212759,98
105	426012,71	2212672,70
106	425999,04	2212646,67
107	425984,08	2212624,19
108	425945,26	2212580,74
109	425943,05	2212578,26
110	425938,65	2212559,25
111	425938,00	2212556,43
112	425932,38	2212532,15
113	425931,90	2212530,05
114	425932,10	2212526,08
115	425932,51	2212517,86
116	425924,91	2212510,35
117	425911,20	2212496,79
118	425896,77	2212482,52

1	2	3
119	425577,86	2212167,18
120	425542,59	2212132,30
121	425519,56	2212109,52
122	425503,90	2212102,98
123	425443,33	2212077,68
124	425388,78	2212054,90
125	425354,78	2212054,59
126	425351,64	2212054,56
127	425294,05	2212054,07
128	425111,86	2212004,24
129	425079,33	2212017,42
130	425064,95	2212027,91
131	425055,30	2212034,94
132	425035,36	2212049,48
133	425015,95	2212063,63
134	424976,94	2212092,07
135	424786,05	2212231,25
136	424746,88	2212224,69
137	424744,27	2212224,25
138	424708,56	2212231,30
139	424702,73	2212232,47
140	424679,94	2212239,51
141	424653,51	2212247,70
142	424651,91	2212265,19
143	424647,84	2212309,78
144	424644,71	2212344,04
145	424643,48	2212357,51
146	424642,39	2212388,58
147	424637,86	2212409,40
148	424634,27	2212513,36
149	424629,56	2212523,36
150	424619,64	2212530,99
151	424399,06	2212532,05
152	424396,90	2212497,92
153	424392,29	2212425,28
154	424390,94	2212403,98
155	424389,99	2212388,99
156	424390,09	2212371,18
157	424390,27	2212338,53
158	424390,45	2212308,85
159	424354,23	2212300,45
160	424346,03	2212288,41
161	424280,33	2212191,77
162	424244,03	2212138,38

1	2	3
163	424238,01	2212129,51
164	424228,90	2212112,72
165	424221,20	2212100,39
166	424220,67	2212004,11
167	424216,87	2211317,85
168	424209,30	2211139,41
169	424212,53	2211135,93
170	424209,97	2211061,00
171	424205,83	2211059,09
172	424195,09	2210763,67
173	424197,46	2210720,55
174	424195,83	2210672,93
175	424196,07	2210673,49
176	424194,09	2210658,76
177	424192,70	2210510,56
178	424193,79	2210504,75
179	424192,10	2210478,52
180	424203,88	2210457,52
181	424219,84	2210457,16
182	424294,88	2210393,82
183	424309,12	2210424,49
184	424315,01	2210437,18
185	424351,94	2210467,78
186	424745,34	2210470,59
187	424841,17	2210478,82
188	424882,91	2210483,11
189	424895,82	2210486,10
190	424908,47	2210485,42
191	424908,42	2210483,18
192	424913,74	2210482,49
193	424918,19	2210478,56
194	424922,39	2210474,68
195	424920,82	2210468,78
196	424919,49	2210438,12
197	424919,18	2210434,68
198	424948,86	2210432,48
199	424951,26	2210447,52
200	425097,13	2210690,47
201	425055,03	2210730,67
202	425049,25	2210736,20
203	424986,36	2210796,27
204	424965,39	2210816,29
205	424961,89	2210819,63
206	424987,44	2210846,38

1	2	3
207	425042,67	2210904,21
208	425052,00	2210913,97
209	425011,41	2210952,75
210	424970,82	2210991,53
211	424906,23	2210923,94
212	424886,92	2210942,38
213	424892,46	2210948,16
214	424890,50	2210950,03
215	424949,57	2211011,84
216	425026,59	2211092,46
217	425028,55	2211090,60
218	425034,08	2211096,38
219	425032,13	2211098,24
220	425109,15	2211178,86
221	425121,94	2211192,24
222	425123,89	2211190,37
223	425129,42	2211196,15
224	425127,46	2211198,02
225	425173,76	2211246,47
226	425118,30	2211299,45
227	425053,88	2211231,66
228	424974,32	2211147,94
229	424894,75	2211064,22
230	424830,34	2210996,44
231	424804,83	2210969,65
232	424776,64	2210940,02
233	424737,68	2210899,64
234	424666,87	2210826,23
235	424650,29	2210808,88
236	424525,50	2210678,48
237	424457,57	2210607,09
238	424437,52	2210608,08
239	424438,45	2210534,34
240	424458,51	2210533,27
241	424585,88	2210528,53
242	424597,99	2210528,08
243	424613,00	2210527,53
244	424628,76	2210527,20
245	424644,53	2210527,51
246	424660,28	2210528,42
247	424675,97	2210529,95
248	424741,47	2210538,07
249	424765,47	2210541,12
250	424794,44	2210544,63

1	2	3
251	424808,63	2210546,39
252	424818,55	2210547,40
253	424828,47	2210548,64
254	424838,36	2210550,10
255	424848,24	2210551,78
256	424858,04	2210553,68
257	424867,83	2210555,81
258	424877,55	2210558,16
259	424887,22	2210560,73
260	424896,84	2210563,52
261	424906,38	2210566,52
262	424915,85	2210569,74
263	424925,24	2210573,16
264	424934,56	2210576,81
265	424943,80	2210580,66
266	424952,94	2210584,72
267	424961,99	2210588,98
268	424970,94	2210593,45
269	424979,78	2210598,12
270	424988,53	2210603,00
271	424994,38	2210606,40
272	425006,18	2210613,66
273	425011,38	2210617,05
274	425014,04	2210618,79
275	425022,30	2210624,43
276	425030,44	2210630,25
277	425038,43	2210636,27
278	425046,29	2210642,45
279	425054,01	2210648,81
280	425061,58	2210655,35
281	425069,01	2210662,05
282	425076,29	2210668,92
283	425083,40	2210675,95
284	425090,36	2210683,14
285	424954,08	2210816,04
286	424959,60	2210821,82
287	424858,48	2210918,40
288	424791,46	2210848,26
289	424721,00	2210774,51
290	424827,88	2210672,38
291	424959,86	2210810,51
292	424904,21	2210776,65
293	424902,84	2210778,56
294	424900,27	2210776,64

1	2	3
295	424901,56	2210774,70
296	425070,09	2210743,95
297	425361,79	2211066,89
298	425297,85	2211127,94
299	425267,78	2211096,45
300	425039,16	2210857,08
301	424997,45	2210813,41
302	425092,31	2210957,93
303	425109,74	2210982,74
304	425076,47	2211006,13
305	425067,14	2210993,16
306	425065,13	2210993,93
307	425057,58	2210982,55
308	425078,35	2211066,26
309	425133,33	2211126,80
310	425095,15	2211161,32
311	425041,29	2211100,89
312	425211,54	2211081,02
313	425220,91	2211090,72
314	425276,20	2211148,61
315	425245,75	2211177,69
316	425195,02	2211226,17
317	425130,41	2211158,55
318	425170,98	2211119,77
319	425453,27	2211312,31
320	425423,24	2211340,72
321	425400,51	2211314,02
322	425389,99	2211322,38
323	425382,45	2211313,11
324	425383,05	2211312,48
325	425375,36	2211303,78
326	425374,44	2211302,78
327	425374,50	2211300,70
328	425385,95	2211291,04
329	425365,34	2211273,44
330	425347,73	2211255,85
331	425361,04	2211243,16
332	425356,73	2211238,24
333	425374,91	2211222,32
334	425432,29	2211288,99
335	424227,40	2210460,62
336	424236,06	2210472,21
337	424297,17	2210424,69
338	424288,07	2210413,06

1	2	3
339	424298,69	2210426,52
340	424384,67	2210536,70
341	424323,77	2210584,19
342	424237,81	2210474,50
343	424436,15	2210716,71
344	424434,94	2210812,65
345	424354,99	2210811,62
346	424356,22	2210715,63
347	424331,19	2210676,01
348	424330,22	2210751,61
349	424335,72	2210751,67
350	424335,62	2210759,68
351	424330,12	2210759,61
352	424329,51	2210807,60
353	424329,28	2210826,00
354	424328,66	2210874,60
355	424334,16	2210874,67
356	424334,02	2210885,16
357	424328,52	2210885,10
358	424327,82	2210940,37
359	424341,35	2210940,53
360	424342,81	2210826,17
361	424434,75	2210827,35
362	424433,33	2210941,57
363	424432,99	2210966,58
364	424232,98	2210966,50
365	424233,29	2210939,29
366	424234,78	2210824,80
367	424235,02	2210806,40
368	424236,70	2210674,81
369	424997,49	2211259,56
370	425074,83	2211340,95
371	425006,50	2211406,22
372	424928,87	2211324,95
373	424866,21	2211207,07
374	424938,92	2211284,95
375	424860,21	2211357,73
376	424787,06	2211279,99
377	424902,94	2211375,91
378	424967,40	2211443,56
379	424927,67	2211481,54
380	424923,24	2211485,74
381	424914,82	2211493,11
382	424905,80	2211499,74

1	2	3
383	424898,41	2211504,24
384	424839,23	2211442,51
385	424833,45	2211448,04
386	424827,93	2211442,26
387	424833,71	2211436,73
388	424836,66	2211439,83
389	424863,28	2211414,17
390	424987,27	2211506,91
391	425004,29	2211535,19
392	424976,02	2211552,21
393	424967,77	2211546,38
394	424959,90	2211533,35
395	424959,00	2211523,94
396	424815,09	2211404,77
397	424821,13	2211409,43
398	424817,16	2211413,91
399	424811,64	2211409,80
400	424743,09	2211209,12
401	424703,48	2211246,98
402	424676,64	2211272,63
403	424679,22	2211275,32
404	424673,44	2211280,85
405	424667,92	2211275,07
406	424673,70	2211269,54
407	424608,73	2211201,29
408	424635,42	2211175,78
409	424675,23	2211137,75
410	424658,72	2211120,38
411	424592,17	2211183,96
412	424506,29	2211265,97
413	424463,44	2211265,44
414	424465,33	2211118,59
415	424465,44	2211110,58
416	424465,60	2211098,07
417	424466,91	2210996,99
418	424541,87	2210997,94
419	424595,05	2211053,66
420	424741,45	2211367,69
421	424673,76	2211432,36
422	424597,42	2211352,48
423	424591,90	2211346,70
424	424597,68	2211341,17
425	424603,20	2211346,95
426	424665,12	2211287,80

1	2	3
427	424690,03	2211434,84
428	424684,25	2211440,37
429	424678,73	2211434,58
430	424684,51	2211429,06
431	424806,87	2211521,40
432	424716,51	2211520,25
433	424717,04	2211477,66
434	424688,27	2211447,55
435	424749,41	2211389,13
436	424807,23	2211449,65
437	424699,92	2211520,04
438	424459,55	2211516,97
439	424462,64	2211289,42
440	424514,86	2211290,08
441	424700,36	2211484,23
442	424432,62	2210996,55
443	424430,88	2211122,64
444	424340,51	2211121,51
445	424342,11	2210995,42
446	424430,17	2211146,23
447	424428,65	2211265,23
448	424427,14	2211399,96
449	424336,97	2211398,81
450	424338,67	2211264,10
451	424348,69	2211264,20
452	424350,20	2211145,21
453	424416,26	2211447,67
454	424408,92	2211514,79
455	424388,68	2211512,16
456	424371,06	2211509,84
457	424375,00	2211469,76
458	424386,33	2211470,52
459	424389,06	2211444,80
460	424398,36	2211445,31
461	424327,08	2210995,21
462	424326,49	2211041,83
463	424332,04	2211041,89
464	424331,91	2211052,39
465	424326,34	2211052,33
466	424325,73	2211101,26
467	424324,72	2211180,65
468	424330,28	2211180,72
469	424330,18	2211188,72
470	424324,62	2211188,66

1	2	3
471	424323,58	2211270,89
472	424322,79	2211333,08
473	424328,35	2211333,15
474	424328,22	2211343,65
475	424322,66	2211343,59
476	424321,94	2211400,51
477	424321,25	2211454,84
478	424326,79	2211454,91
479	424326,69	2211462,91
480	424321,15	2211462,84
481	424318,68	2211462,81
482	424318,73	2211458,81
483	424318,73	2211458,80
484	424226,78	2211457,88
485	424227,62	2211399,75
486	424229,08	2211270,88
487	424231,31	2211100,12
488	424232,62	2210994,03
489	425816,11	2211741,28
490	425845,92	2211777,61
491	425831,86	2211792,62
492	425727,12	2211776,16
493	425707,04	2211793,82
494	425704,13	2211798,84
495	425700,27	2211798,79
496	425693,08	2211788,58
497	425724,52	2211761,79
498	425724,86	2211756,04
499	425888,15	2211749,46
500	425950,32	2211820,34
501	425953,62	2211824,11
502	426026,35	2211907,03
503	426029,65	2211910,79
504	426026,92	2211913,40
505	426030,72	2211917,38
506	426024,94	2211922,90
507	426021,14	2211918,93
508	425966,77	2211970,88
509	426030,27	2212037,37
510	426037,87	2212030,12
511	426043,39	2212035,90
512	426095,61	2211986,01
513	426105,84	2211997,67
514	426013,98	2212084,83

1	2	3
515	425957,08	2212138,82
516	425946,84	2212128,04
517	425730,34	2211900,17
518	425818,70	2211815,82
519	425826,29	2211808,57
520	426098,62	2212073,61
521	426133,29	2212109,64
522	426097,25	2212144,31
523	426062,59	2212108,29
524	426445,17	2212502,84
525	426500,68	2212449,82
526	426508,42	2212442,73
527	426516,37	2212434,83
528	426575,76	2212497,34
529	426578,80	2212500,54
530	426688,32	2212615,81
531	426697,27	2212625,23
532	426764,05	2212695,52
533	426783,29	2212715,77
534	426784,06	2212716,58
535	426807,48	2212741,23
536	426893,45	2212831,72
537	426822,47	2212899,51
538	426797,89	2212922,99
539	426728,46	2212989,30
540	426703,88	2213012,78
541	426638,09	2213075,62
542	426543,57	2213073,45
543	426482,34	2213009,08
544	426458,91	2212984,45
545	426392,75	2212914,89
546	426369,32	2212890,25
547	426303,15	2212820,69
548	426279,72	2212796,06
553	426212,34	2212725,22
554	426309,52	2212632,40
555	426377,05	2212703,48
556	426400,47	2212728,12
557	426466,60	2212797,72
558	426490,02	2212822,37
559	426528,18	2212862,53
560	426563,70	2212828,78
561	426344,99	2212598,54
562	426351,17	2212592,64

1	2	3
563	426413,30	2212657,96
564	426415,11	2212656,24
565	426422,72	2212649,00
566	426507,49	2212568,36
567	426471,75	2212532,44
568	426435,20	2212566,83
569	426407,94	2212537,31
570	426443,96	2212502,90
571	426887,81	2212968,20
572	427020,43	2213107,63
573	427011,92	2213115,73
574	427004,31	2213122,96
575	426995,80	2213131,06
576	426926,24	2213197,23
577	426917,73	2213205,32
578	426910,12	2213212,56
579	426901,60	2213220,66
580	426818,30	2213299,89
581	426706,29	2213212,67
582	426708,13	2213139,11
583	426768,98	2213081,23
584	426793,62	2213057,79
585	426863,17	2212991,63
586	426962,70	2213236,83
587	427089,83	2213369,82
588	427042,81	2213414,81
589	426915,81	2213281,66
590	427247,48	2213517,60
591	427289,43	2213560,42
592	427238,26	2213610,35
593	427196,54	2213567,92
594	427134,03	2212866,75
595	427139,42	2212884,09
596	427180,28	2213015,38
597	427196,58	2213047,37
598	427153,96	2213008,59
599	427137,82	2212982,20
600	427130,23	2212960,21
601	427126,47	2212933,76
602	427126,37	2212904,04
603	425467,84	2211754,80
604	425528,60	2211818,69
605	425552,03	2211843,33
606	425608,54	2211902,75

1	2	3
607	425635,42	2211931,01
608	425691,93	2211990,43
609	425703,69	2212002,80
610	425704,34	2212003,47
611	425721,26	2212021,30
612	425821,14	2212126,40
613	425835,03	2212141,02
614	425837,28	2212143,39
615	425849,67	2212156,44
616	425906,14	2212215,90
617	425929,55	2212240,55
618	425986,01	2212300,00
619	426012,87	2212328,28
620	426067,95	2212386,28
621	425974,78	2212475,28
622	425919,36	2212417,63
623	425892,34	2212389,51
624	425835,53	2212330,40
625	425811,97	2212305,89
626	425755,14	2212246,77
627	425742,67	2212233,79
628	425739,62	2212230,77
629	425608,93	2212094,64
630	425608,55	2212094,25
631	425596,45	2212081,67
632	425572,63	2212056,88
633	425542,64	2212030,40
634	425536,31	2212025,71
635	425510,49	2212006,58
636	425504,03	2212002,61
637	425476,41	2211985,62
638	425440,66	2211967,65
639	425427,45	2211962,38
640	425403,51	2211952,83
641	425391,90	2211949,32
642	425365,21	2211941,25
643	425326,05	2211933,00
644	425286,34	2211928,15
645	425371,76	2211846,57
646	425381,18	2211837,58
647	425185,30	2211671,72
648	425256,43	2211746,21
649	425184,14	2211815,30
650	425112,98	2211740,83

1	2	3
651	425137,59	2211717,31
652	425136,21	2211715,86
653	425143,80	2211708,61
654	425145,18	2211710,06
655	425266,79	2211757,06
656	425328,24	2211821,38
657	425333,95	2211827,36
658	425261,65	2211896,42
659	425248,64	2211908,85
660	425181,49	2211838,58
661	425194,50	2211826,14
662	425103,53	2211705,88
663	425108,71	2211702,02
664	425113,27	2211708,58
665	425108,14	2211712,24
666	425072,07	2211699,69
667	425079,33	2211707,29
668	425080,16	2211706,49
669	425085,11	2211701,76
670	425077,86	2211694,17
671	425072,91	2211698,90
672	424941,07	2211586,98
673	425013,84	2211663,14
674	425080,62	2211733,02
675	424995,31	2211814,54
676	424947,59	2211860,14
677	424880,81	2211790,26
678	424808,04	2211714,10
679	424867,68	2211657,10
680	424890,18	2211614,06
681	424895,71	2211619,84
682	424888,12	2211627,10
683	424882,59	2211621,31
684	424847,16	2211655,16
685	424852,69	2211660,95
686	424845,10	2211668,20
687	424839,57	2211662,42
688	425063,98	2211795,94
689	425056,39	2211803,20
690	425052,25	2211798,86
691	425050,87	2211797,41
692	425058,46	2211790,16
693	425059,84	2211791,61
694	425107,17	2211792,19

1	2	3
695	425145,99	2211861,95
696	425100,69	2211887,24
697	425061,68	2211817,22
698	425026,58	2211823,39
699	425097,74	2211897,85
700	425038,09	2211954,85
701	424966,94	2211880,38
702	425009,23	2211839,97
703	425007,85	2211838,52
704	425015,44	2211831,27
705	425016,82	2211832,71
706	425225,18	2211959,36
707	425185,53	2212016,74
708	425126,12	2211977,42
709	425055,30	2212027,67
710	425031,96	2211991,13
711	425029,87	2211987,84
712	425051,32	2211977,17
713	425166,36	2211919,97
714	425306,03	2212022,39
715	425283,56	2212048,16
716	425269,22	2212035,13
717	425292,48	2212009,35
718	426014,17	2212459,73
719	426092,53	2212532,50
720	426019,10	2212611,67
721	425940,53	2212538,91
722	424786,44	2211713,19
723	424740,52	2211757,07
724	424746,05	2211762,85
725	424738,46	2211770,10
726	424732,93	2211764,32
727	424700,76	2211795,07
728	424636,68	2211856,30
729	424584,32	2211855,63
730	424586,03	2211721,20
731	424587,71	2211588,32
732	424668,26	2211589,46
733	424714,96	2211638,34
734	424782,73	2211738,28
735	424855,51	2211814,44
736	424922,29	2211884,32
737	424941,63	2211904,56
738	425021,95	2211988,62

1	2	3
739	425012,40	2211993,91
740	424980,64	2212015,12
741	424939,62	2212045,03
742	424873,17	2212093,47
743	424865,83	2212098,82
744	424646,09	2211868,85
745	424652,59	2211862,63
746	424711,52	2211806,33
747	424853,44	2212107,56
748	424853,12	2212107,77
749	424850,18	2212109,78
750	424834,81	2212119,97
751	424807,66	2212135,32
752	424789,47	2212143,80
753	424779,40	2212148,50
754	424745,44	2212161,01
755	424710,50	2212170,37
756	424674,85	2212176,59
757	424638,80	2212179,59
758	424602,62	2212179,35
759	424582,75	2212177,35
760	424585,88	2211930,30
761	424586,57	2211875,66
762	424632,40	2211876,24
763	424655,91	2211900,85
764	424663,17	2211908,44
765	424572,71	2211588,12
766	424571,90	2211652,28
767	424577,20	2211652,35
768	424577,06	2211662,85
769	424571,76	2211662,78
770	424570,24	2211783,39
771	424575,54	2211783,46
772	424575,40	2211793,96
773	424570,10	2211793,89
774	424569,32	2211855,44
775	424549,33	2211855,19
776	424455,33	2211854,00
777	424440,83	2211853,82
778	424444,22	2211586,49
779	424458,72	2211586,67
780	424552,71	2211587,86
781	424569,07	2211875,44
782	424568,53	2211918,28

1	2	3
783	424573,83	2211918,35
784	424573,69	2211928,84
785	424568,39	2211928,78
786	424567,65	2211987,58
787	424571,15	2211987,62
788	424568,81	2212172,46
789	424566,61	2212175,72
790	424532,09	2212169,18
791	424508,39	2212162,60
792	424498,26	2212159,65
793	424465,41	2212147,20
794	424433,77	2212131,92
795	424417,42	2212122,18
796	424403,59	2212113,94
797	424375,10	2212093,37
798	424348,51	2212070,40
799	424324,03	2212045,20
800	424301,86	2212017,94
801	424282,16	2211988,84
802	424279,42	2211983,92
803	424265,06	2211958,15
804	424250,73	2211926,07
805	424239,26	2211892,86
806	424233,83	2211871,19
807	424318,59	2211872,27
808	424328,59	2211872,40
809	424420,58	2211873,56
810	424419,16	2211985,69
811	424439,16	2211985,95
812	424440,58	2211873,81
813	424455,08	2211874,00
814	424549,07	2211875,19
815	424424,22	2211586,24
816	424422,54	2211719,13
817	424422,41	2211729,57
818	424420,84	2211853,56
819	424328,84	2211852,40
820	424318,84	2211852,27
821	424229,51	2211851,14
822	424225,21	2211824,07
823	424222,75	2211789,02
824	424223,60	2211716,61
825	424225,19	2211583,71
826	424322,23	2211584,94

1	2	3
827	424332,23	2211585,07
828	424628,92	2212239,31
829	424619,95	2212319,59
830	424609,22	2212415,67
831	424599,12	2212505,98
832	424433,39	2212503,86
833	424437,26	2212200,44
834	424473,95	2212214,83
835	424511,74	2212225,99
836	424550,36	2212233,82
837	424563,15	2212235,27
838	424589,52	2212238,27
839	426055,51	2211945,78
840	426049,37	2211953,10
841	426042,14	2211947,03
842	426048,28	2211939,71
843	426487,17	2212560,78
844	426481,74	2212565,95
1	424969,48	2210442,10
Площадь – 2 138 631 кв. метр		
Образуемый земельный участок с условным номером :ЗУ2.2		
1	424436,15	2210716,71
2	424434,94	2210812,65
3	424354,99	2210811,62
4	424356,22	2210715,63
1	424436,15	2210716,71
Площадь – 29 845 кв. метров		
Образуемый земельный участок с условным номером :ЗУ2.3		
1	424422,41	2211729,57
2	424420,84	2211853,56
3	424328,84	2211852,40
4	424330,41	2211728,41
1	424422,41	2211729,57
Площадь – 51 584 кв. метра		
Образуемый земельный участок с условным номером :ЗУ2.4		
1	424663,17	2211908,44
2	424853,44	2212107,56
3	424853,12	2212107,77
4	424850,18	2212109,78
5	424834,81	2212119,97
6	424807,66	2212135,32
7	424789,47	2212143,80
8	424779,40	2212148,50
9	424745,44	2212161,01

1	2	3
10	424710,50	2212170,37
11	424674,85	2212176,59
12	424638,80	2212179,59
13	424602,62	2212179,35
14	424582,75	2212177,35
15	424585,88	2211930,30
16	424639,58	2211930,98
17	424657,38	2211913,97
1	424663,17	2211908,44
Площадь – 163 кв. метра		
Образуемый земельный участок с условным номером :ЗУ2.5		
1	424855,51	2211814,44
2	424922,29	2211884,32
3	424863,73	2211940,28
4	424796,95	2211870,40
1	424855,51	2211814,44
Площадь – 7 829 кв. метров		
Образуемый земельный участок с условным номером :ЗУ2.6		
1	425013,84	2211663,14
2	425080,62	2211733,02
3	424995,31	2211814,54
4	424928,53	2211744,66
5	424940,46	2211733,26
1	425013,84	2211663,14
Площадь – 7 073 кв. метра		
Образуемый земельный участок с условным номером :ЗУ2.7		
1	425721,26	2212021,30
2	425821,14	2212126,40
3	425754,59	2212189,92
4	425654,47	2212085,04
1	425721,26	2212021,30
Площадь – 19 488 кв. метров		
Образуемый земельный участок с условным номером :ЗУ2.8		
1	425818,70	2211815,82
2	425824,23	2211821,61
3	425887,21	2211887,56
4	425966,77	2211970,88
5	426030,27	2212037,37
6	426035,80	2212043,16
7	425946,84	2212128,04
8	425730,34	2211900,17
1	425818,70	2211815,82
Площадь – 36 820 кв. метров		
Образуемый земельный участок с условным номером :ЗУ2.9		

1	2	3
1	426688,32	2212615,81
2	426532,30	2212764,21
3	426428,23	2212654,80
4	426422,72	2212649,00
5	426507,49	2212568,36
6	426578,80	2212500,54
1	426688,32	2212615,81
Площадь – 132 кв. метра		
Образуемый земельный участок с условным номером :ЗУ2.10		
1	426619,41	2212703,43
2	426704,18	2212792,56
3	426714,52	2212803,42
4	426714,27	2212813,32
5	426703,40	2212823,66
6	426643,26	2212880,86
7	426579,29	2212813,60
8	426543,33	2212775,80
1	426619,41	2212703,43
Площадь – 744 кв. метра		
Образуемый земельный участок с условным номером :ЗУ2.11		
1	424736,03	2210616,30
2	424791,34	2210674,10
3	424722,62	2210739,77
4	424667,36	2210681,94
1	424736,03	2210616,30
Площадь – 105 кв. метров		
Образуемый земельный участок с условным номером :ЗУ2.12		
1	424419,16	2211985,69
2	424417,43	2212122,19
3	424416,99	2212121,93
4	424403,59	2212113,94
5	424375,10	2212093,37
6	424348,51	2212070,40
7	424324,03	2212045,20
8	424301,86	2212017,94
9	424282,16	2211988,84
10	424279,42	2211983,92
11	424317,17	2211984,40
12	424327,17	2211984,53
1	424419,16	2211985,69
Площадь – 11 125 кв. метров		
Образуемый земельный участок с условным номером :ЗУ2.13		
1	424571,15	2211987,62
2	424568,81	2212172,46

1	2	3
3	424566,61	2212175,72
4	424532,09	2212169,18
5	424508,39	2212162,60
6	424498,26	2212159,65
7	424465,41	2212147,20
8	424433,77	2212131,92
9	424417,43	2212122,19
10	424419,16	2211985,69
11	424439,16	2211985,95
12	424453,66	2211986,13
13	424547,65	2211987,32
14	424567,65	2211987,58
1	424571,15	2211987,62
Площадь – 25 553 кв. метра		
Образуемый земельный участок с условным номером :ЗУ2.14		
1	424785,38	2211881,45
2	424852,16	2211951,33
3	424792,15	2212008,68
4	424725,37	2211938,80
5	424784,30	2211882,49
1	424785,38	2211881,45
Площадь – 8 023 кв. метра		
Образуемый земельный участок с условным номером :ЗУ2.15		
1	425070,09	2210743,95
2	425361,79	2211066,89
3	425297,85	2211127,94
4	425267,78	2211096,45
5	425039,16	2210857,08
6	424997,45	2210813,41
1	425070,09	2210743,95
Площадь – 15 489 кв. метров		
Образуемый земельный участок с условным номером :ЗУ2.16		
1	424331,19	2210676,01
2	424330,22	2210751,61
3	424327,72	2210751,58
4	424327,62	2210759,58
5	424330,12	2210759,61
6	424329,51	2210807,60
7	424235,02	2210806,40
8	424236,70	2210674,81
1	424331,19	2210676,01
Площадь – 5 782 кв. метра		
Образуемый земельный участок с условным номером :ЗУ2.17		
1	424434,75	2210827,35

1	2	3
2	424433,33	2210941,57
3	424341,35	2210940,53
4	424342,81	2210826,17
1	424434,75	2210827,35
Площадь – 1 154 кв. метра		
Образуемый земельный участок с условным номером :ЗУ2.18		
1	424595,05	2211053,66
2	424528,60	2211117,42
3	424510,10	2211098,07
4	424465,60	2211098,07
5	424466,91	2210996,99
6	424541,87	2210997,94
1	424595,05	2211053,66
Площадь – 3 958 кв. метров		
Образуемый земельный участок с условным номером :ЗУ2.19		
1	424658,72	2211120,38
2	424592,17	2211183,96
3	424587,53	2211179,09
4	424582,01	2211173,31
5	424528,60	2211117,42
6	424595,05	2211053,66
1	424658,72	2211120,38
Площадь – 8 481 кв. метр		
Образуемый земельный участок с условным номером :ЗУ2.20		
1	424322,23	2211584,94
2	424321,42	2211649,11
3	424316,12	2211649,04
4	424315,99	2211659,54
5	424321,29	2211659,61
6	424320,55	2211717,84
7	424223,60	2211716,61
8	424225,19	2211583,71
1	424322,23	2211584,94
Площадь – 12 836 кв. метров		
Образуемый земельный участок с условным номером :ЗУ2.21		
1	424424,22	2211586,24
2	424422,54	2211719,13
3	424330,55	2211717,96
4	424332,23	2211585,07
1	424424,22	2211586,24
Площадь – 12 227 кв. метров		
Образуемый земельный участок с условным номером :ЗУ2.22		
1	424320,55	2211717,84
2	424319,85	2211772,60

1	2	3
3	424314,55	2211772,53
4	424314,42	2211783,03
5	424319,72	2211783,10
6	424318,84	2211852,27
7	424229,51	2211851,14
8	424225,21	2211824,07
9	424222,75	2211789,02
10	424223,60	2211716,61
1	424320,55	2211717,84
Площадь – 12 781 кв. метр		
Образующий земельный участок с условным номером :ЗУ2.23		
1	424420,58	2211873,56
2	424419,16	2211985,69
3	424327,17	2211984,53
4	424328,59	2211872,40
1	424420,58	2211873,56
Площадь – 10 317 кв. метров		
Образующий земельный участок с условным номером :ЗУ2.24		
1	424552,71	2211587,86
2	424551,03	2211720,76
3	424457,04	2211719,57
4	424458,72	2211586,67
1	424552,71	2211587,86
Площадь – 12 493 кв. метра		
Образующий земельный участок с условным номером :ЗУ2.25		
1	424550,90	2211731,26
2	424549,33	2211855,19
3	424455,33	2211854,00
4	424456,90	2211730,07
1	424550,90	2211731,26
Площадь – 11 651 кв. метр		
Образующий земельный участок с условным номером :ЗУ2.26		
1	424549,07	2211875,19
2	424547,65	2211987,32
3	424453,66	2211986,13
4	424455,08	2211874,00
1	424549,07	2211875,19
Площадь – 10 541 кв. метр		
Образующий земельный участок с условным номером :ЗУ2.27		
1	424668,27	2211589,46
2	424714,96	2211638,34
3	424630,75	2211718,80
4	424630,72	2211721,77
5	424586,03	2211721,20

1	2	3
6	424587,71	2211588,32
1	424668,27	2211589,46
Площадь – 12 203 кв. метра		
Образуемый земельный участок с условным номером :ЗУ2.28		
1	424786,44	2211713,19
2	424740,52	2211757,07
3	424732,93	2211764,32
4	424700,76	2211795,07
5	424630,72	2211721,77
6	424630,75	2211718,80
1	424714,96	2211638,34
Площадь – 12 203 кв. метра		
Образуемый земельный участок с условным номером :ЗУ2.29		
1	424630,72	2211721,77
2	424700,76	2211795,07
3	424636,68	2211856,30
4	424584,32	2211855,63
5	424586,03	2211721,20
6	424630,72	2211721,77
1	424630,72	2211721,77
Площадь – 11 017 кв. метров		
Образуемый земельный участок с условным номером :ЗУ2.30		
1	424711,52	2211806,33
2	424778,77	2211876,70
3	424784,30	2211882,49
4	424725,37	2211938,80
5	424652,59	2211862,63
1	424711,52	2211806,33
Площадь – 8 586 кв. метров		
Образуемый земельный участок с условным номером :ЗУ2.31		
1	424782,73	2211738,28
2	424855,51	2211814,44
3	424796,95	2211870,40
4	424791,89	2211875,23
5	424786,36	2211869,45
6	424778,77	2211876,70
7	424711,52	2211806,33
1	424782,73	2211738,28
Площадь – 10 292 кв. метр		
Образуемый земельный участок с условным номером :ЗУ2.32		
1	424870,42	2211972,61
2	424939,62	2212045,03
3	424873,17	2212093,47
4	424811,49	2212028,92

1	2	3
5	424850,90	2211991,27
6	424855,04	2211995,60
7	424862,63	2211988,35
8	424858,49	2211984,01
1	424870,42	2211972,61
Площадь – 7 656 кв. метров		
Образуемый земельный участок с условным номером :ЗУ2.33		
1	424941,63	2211904,56
2	425021,95	2211988,62
3	425012,40	2211993,91
4	424980,64	2212015,12
5	424939,62	2212045,03
6	424870,42	2211972,61
7	424893,91	2211950,16
8	424898,06	2211954,50
9	424905,65	2211947,24
10	424901,51	2211942,91
1	424941,63	2211904,56
Площадь – 10 504 кв. метра		
Образуемый земельный участок с условным номером :ЗУ2.34		
1	424867,68	2211657,10
2	424940,46	2211733,26
3	424928,53	2211744,66
4	424880,81	2211790,26
5	424808,04	2211714,10
1	424867,68	2211657,10
Площадь – 8 691 кв. метр		
Образуемый земельный участок с условным номером :ЗУ2.35		
1	424941,07	2211586,98
2	425013,84	2211663,14
3	424940,46	2211733,26
4	424867,68	2211657,10
1	424941,07	2211586,98
Площадь – 10 692 кв. метра		
Образуемый земельный участок с условным номером :ЗУ2.36		
1	425026,58	2211823,39
2	425097,74	2211897,85
3	425038,09	2211954,85
4	424966,94	2211880,38
5	425009,23	2211839,97
6	425013,38	2211844,31
7	425020,97	2211837,05
8	425016,82	2211832,71
1	425026,58	2211823,39

1	2	3
Площадь – 8 435 кв. метров		
Образуемый земельный участок с условным номером :ЗУ2.37		
1	425185,30	2211671,72
2	425256,43	2211746,21
3	425184,14	2211815,30
4	425112,98	2211740,83
5	425137,59	2211717,31
6	425141,74	2211721,65
7	425149,33	2211714,39
8	425145,18	2211710,06
1	425185,30	2211671,72
Площадь – 11 017 кв. метров		
Образуемый земельный участок с условным номером :ЗУ2.38		
1	425266,79	2211757,06
2	425328,24	2211821,38
3	425333,95	2211827,36
4	425261,65	2211896,42
5	425247,42	2211881,52
6	425252,36	2211876,79
7	425245,11	2211869,20
8	425240,16	2211873,93
9	425194,50	2211826,14
1	425266,79	2211757,06
Площадь – 9 648 кв. метров		
Образуемый земельный участок с условным номером :ЗУ2.39**		
1	425441,93	2211901,52
2	425391,90	2211949,32
3	425365,21	2211941,25
4	425326,05	2211933,00
5	425286,34	2211928,15
6	425371,76	2211846,57
7	425381,18	2211837,58
1	425441,93	2211901,52
Площадь – 8 624 кв. метра		
Образуемый земельный участок с условным номером :ЗУ2.40**		
1	425528,60	2211818,69
2	425441,93	2211901,52
3	425381,18	2211837,58
4	425467,84	2211754,80
1	425528,60	2211818,69
Площадь – 10 570 кв. метров		
Образуемый земельный участок с условным номером :ЗУ2.41**		
1	425552,03	2211843,33
2	425608,54	2211902,75

1	2	3
3	425504,03	2212002,61
4	425476,41	2211985,62
5	425440,66	2211967,65
6	425427,45	2211962,38
1	425552,03	2211843,33
Площадь – 12 871 кв. метр		
Образуемый земельный участок с условным номером :ЗУ2.42**		
1	425635,42	2211931,01
2	425691,93	2211990,43
3	425596,45	2212081,67
4	425572,63	2212056,88
5	425542,64	2212030,40
6	425536,31	2212025,71
1	425635,42	2211931,01
Площадь – 11 017 кв. метров		
Образуемый земельный участок с условным номером :ЗУ2.43**		
1	425849,67	2212156,44
2	425906,14	2212215,90
3	425811,97	2212305,89
4	425755,14	2212246,77
1	425849,67	2212156,44
Площадь – 10 701 кв. метр		
Образуемый земельный участок с условным номером :ЗУ2.44**		
1	425929,55	2212240,55
2	425986,01	2212300,00
3	425931,83	2212351,77
4	425875,36	2212292,34
1	425929,55	2212240,55
Площадь – 6 145 кв. метров		
Образуемый земельный участок с условным номером :ЗУ2.45**		
1	426067,95	2212386,28
2	425974,78	2212475,28
3	425919,36	2212417,63
4	426012,87	2212328,28
1	426067,95	2212386,28
Площадь – 10 324 кв. метра		
Образуемый земельный участок с условным номером :ЗУ2.46**		
1	425950,32	2211820,34
2	425953,62	2211824,11
3	425947,33	2211830,11
4	425943,88	2211826,50
5	425938,09	2211832,02
6	425941,55	2211835,64
7	425887,21	2211887,56

1	2	3
8	425824,23	2211821,61
9	425831,82	2211814,35
10	425826,29	2211808,57
11	425888,15	2211749,46
1	425953,62	2211824,11
Площадь – 9 196 кв. метров		
Образуемый земельный участок с условным номером :ЗУ2.47**		
1	426026,35	2211907,03
2	426029,65	2211910,79
3	426026,92	2211913,40
4	426023,47	2211909,78
5	426017,68	2211915,31
6	426021,14	2211918,93
7	425966,77	2211970,88
8	425887,21	2211887,56
9	425941,55	2211835,64
10	425945,35	2211839,61
11	425951,13	2211834,09
12	425947,33	2211830,11
13	425953,62	2211824,11
1	426026,35	2211907,03
Площадь – 10 216 кв. метров		
Образуемый земельный участок с условным номером :ЗУ2.48		
1	426309,52	2212632,40
2	426377,05	2212703,48
3	426279,72	2212796,06
4	426212,34	2212725,22
1	426309,52	2212632,40
Площадь – 13 154 кв. метра		
Образуемый земельный участок с условным номером :ЗУ2.49		
1	426400,47	2212728,12
2	426466,60	2212797,72
3	426407,69	2212853,75
4	426341,53	2212784,19
1	426400,47	2212728,12
Площадь – 7 807 кв. метров		
Образуемый земельный участок с условным номером :ЗУ2.50		
1	426490,02	2212822,37
2	426528,18	2212862,53
3	426556,14	2212891,96
4	426529,89	2212916,93
5	426458,91	2212984,45
6	426392,75	2212914,89
1	426490,02	2212822,37

1	2	3
Площадь – 12 885 кв. метров		
Образуемый земельный участок с условным номером :ЗУ2.51		
1	426638,09	2213075,62
2	426543,57	2213073,45
3	426482,34	2213009,08
4	426553,33	2212941,57
5	426594,68	2212985,04
6	426638,15	2212943,69
7	426703,88	2213012,78
1	426638,09	2213075,62
Площадь – 18 728 кв. метров		
Образуемый земельный участок с условным номером :ЗУ2.52		
1	426711,67	2212832,35
2	426797,89	2212922,99
3	426728,46	2212989,30
4	426662,79	2212920,25
5	426642,11	2212898,52
1	426711,67	2212832,35
Площадь – 12 019 кв. метров		
Образуемый земельный участок с условным номером :ЗУ2.53		
1	426893,45	2212831,72
2	426822,47	2212899,51
3	426736,31	2212808,92
4	426807,48	2212741,23
1	426893,45	2212831,72
Площадь – 12 226 кв. метров		
Образуемый земельный участок с условным номером :ЗУ2.54		
1	426764,05	2212695,52
2	426783,29	2212715,77
3	426784,06	2212716,58
4	426712,87	2212784,29
5	426626,03	2212692,99
6	426697,27	2212625,23
1	426764,05	2212695,52
Площадь – 12 383 кв. метра		
Образуемый земельный участок с условным номером :ЗУ2.55		
1	426578,80	2212500,54
2	426507,49	2212568,36
3	426445,17	2212502,84
4	426500,68	2212449,82
5	426508,42	2212442,73
6	426516,37	2212434,83
7	426575,76	2212497,34
1	426578,80	2212500,54

1	2	3
Площадь – 8 909 кв. метров		
Образуемый земельный участок с условным номером :ЗУ2.56		
1	426863,17	2212991,63
2	426995,80	2213131,06
3	426926,24	2213197,23
4	426793,62	2213057,79
1	426863,17	2212991,63
Площадь – 18 474 кв. метра		
Образуемый земельный участок с условным номером :ЗУ2.57		
1	426901,60	2213220,66
2	426818,30	2213299,89
3	426706,29	2213212,67
4	426708,13	2213139,11
5	426768,98	2213081,23
1	426901,60	2213220,66
Площадь – 23 342 кв. метра		
Образуемый земельный участок с условным номером :ЗУ2.58		
1	424635,42	2211175,78
2	424703,48	2211246,98
3	424676,64	2211272,63
4	424673,72	2211269,56
5	424608,73	2211201,29
1	424635,42	2211175,78
Площадь – 3 647 кв. метров		
Образуемый земельный участок с условным номером :ЗУ2.59		
1	424318,59	2211872,27
2	424318,12	2211909,09
3	424312,82	2211909,02
4	424312,69	2211919,52
5	424317,99	2211919,59
6	424317,17	2211984,40
7	424279,42	2211983,92
8	424265,06	2211958,15
9	424250,73	2211926,07
10	424239,26	2211892,86
11	424233,83	2211871,19
1	424318,59	2211872,27
Площадь – 7 192 кв. метра		
Образуемый земельный участок с условным номером :ЗУ2.60**		
1	425875,36	2212292,34
2	425931,83	2212351,77
3	425892,34	2212389,51
4	425835,53	2212330,40
1	425875,36	2212292,34

1	2	3
Площадь – 4 497 кв. метров		
Образуемый земельный участок с условным номером :ЗУ2.61		
1	426341,53	2212784,19
2	426407,69	2212853,75
3	426369,32	2212890,25
4	426303,15	2212820,69
1	426341,53	2212784,19
Площадь – 5 058 кв. метров		
Образуемый земельный участок с условным номером :ЗУ2.62		
1	424335,72	2210751,67
2	424335,62	2210759,68
3	424330,12	2210759,61
4	424327,62	2210759,58
5	424327,72	2210751,58
6	424330,22	2210751,61
1	424335,72	2210751,67
Площадь – 7 673 кв. метра		
Образуемый земельный участок с условным номером :ЗУ2.63		
1	424324,12	2211649,14
2	424323,98	2211659,64
3	424321,29	2211659,61
4	424315,99	2211659,54
5	424316,12	2211649,04
6	424321,42	2211649,11
1	424324,12	2211649,14
Площадь – 84 кв. метра		
Образуемый земельный участок с условным номером :ЗУ2.64		
1	424322,35	2211772,63
2	424322,22	2211783,13
3	424319,72	2211783,10
4	424314,42	2211783,03
5	424314,55	2211772,53
6	424319,85	2211772,60
1	424322,35	2211772,63
Площадь – 82 кв. метра		
Образуемый земельный участок с условным номером :ЗУ2.65		
1	424320,82	2211909,12
2	424320,69	2211919,62
3	424317,99	2211919,59
4	424312,69	2211919,52
5	424312,82	2211909,02
6	424318,12	2211909,09
1	424320,82	2211909,12
Площадь – 84 кв. метра		

1	2	3
Образуемый земельный участок с условным номером :ЗУ2.66		
1	424577,20	2211652,35
2	424577,06	2211662,85
3	424571,77	2211662,78
4	424569,07	2211662,75
5	424569,20	2211652,25
6	424571,90	2211652,28
1	424577,20	2211652,35
Площадь – 84 кв. метра		
Образуемый земельный участок с условным номером :ЗУ2.67		
1	424575,54	2211783,46
2	424575,40	2211793,96
3	424570,10	2211793,89
4	424567,40	2211793,86
5	424567,54	2211783,36
6	424570,24	2211783,39
1	424575,54	2211783,46
Площадь – 84 кв. метра		
Образуемый земельный участок с условным номером :ЗУ2.68		
1	424573,83	2211918,35
2	424573,69	2211928,84
3	424568,39	2211928,78
4	424565,70	2211928,74
5	424565,83	2211918,24
6	424568,53	2211918,28
1	424573,83	2211918,35
Площадь – 84 кв. метра		
Образуемый земельный участок с условным номером :ЗУ2.69		
1	424655,91	2211900,85
2	424663,17	2211908,44
3	424657,38	2211913,97
4	424650,13	2211906,38
1	424655,91	2211900,85
Площадь – 84 кв. метра		
Образуемый земельный участок с условным номером :ЗУ2.70		
1	424746,05	2211762,85
2	424738,46	2211770,10
3	424732,93	2211764,32
4	424740,52	2211757,07
1	424746,05	2211762,85
Площадь – 84 кв. метра		
Образуемый земельный участок с условным номером :ЗУ2.71		
1	424786,36	2211869,45
2	424791,89	2211875,23

1	2	3
3	424785,38	2211881,45
4	424784,30	2211882,49
5	424778,77	2211876,70
1	424786,36	2211869,45
Площадь – 84 кв. метра		
Образуемый земельный участок с условным номером :ЗУ2.72		
1	424862,63	2211988,35
2	424855,04	2211995,60
3	424850,90	2211991,27
4	424849,51	2211989,82
5	424857,11	2211982,57
6	424858,49	2211984,01
1	424862,63	2211988,35
Площадь – 84 кв. метра		
Образуемый земельный участок с условным номером :ЗУ2.73		
1	424905,65	2211947,24
2	424898,06	2211954,50
3	424893,91	2211950,16
4	424892,53	2211948,71
5	424900,12	2211941,46
6	424901,51	2211942,91
1	424905,65	2211947,24
Площадь – 84 кв. метра		
Образуемый земельный участок с условным номером :ЗУ2.74		
1	425020,97	2211837,05
2	425013,38	2211844,31
3	425009,23	2211839,97
4	425007,85	2211838,52
5	425015,44	2211831,27
6	425016,82	2211832,71
1	425020,97	2211837,05
Площадь – 84 кв. метра		
Образуемый земельный участок с условным номером :ЗУ2.75		
1	425063,98	2211795,94
2	425056,39	2211803,20
3	425052,25	2211798,86
4	425050,87	2211797,41
5	425058,46	2211790,16
6	425059,84	2211791,61
1	425063,98	2211795,94
Площадь – 84 кв. метра		
Образуемый земельный участок с условным номером :ЗУ2.76		
1	425072,07	2211699,69
2	425079,33	2211707,29

1	2	3
3	425080,16	2211706,49
4	425085,11	2211701,76
5	425077,86	2211694,17
6	425072,91	2211698,90
1	425072,07	2211699,69
Площадь – 84 кв. метра		
Образуемый земельный участок с условным номером :ЗУ2.77		
1	424890,18	2211614,06
2	424895,71	2211619,84
3	424888,12	2211627,10
4	424882,59	2211621,31
1	424890,18	2211614,06
Площадь – 84 кв. метра		
Образуемый земельный участок с условным номером :ЗУ2.78		
1	424847,16	2211655,16
2	424852,69	2211660,95
3	424845,10	2211668,20
4	424839,57	2211662,42
1	424847,16	2211655,16
Площадь – 84 кв. метра		
Образуемый земельный участок с условным номером :ЗУ2.79		
1	425149,33	2211714,39
2	425141,74	2211721,65
3	425137,59	2211717,31
4	425136,21	2211715,86
5	425143,80	2211708,61
6	425145,18	2211710,06
1	425149,33	2211714,39
Площадь – 84 кв. метра		
Образуемый земельный участок с условным номером :ЗУ2.80		
1	425245,11	2211869,20
2	425252,36	2211876,79
3	425247,42	2211881,52
4	425246,58	2211882,32
5	425239,33	2211874,73
6	425240,16	2211873,93
1	425245,11	2211869,20
Площадь – 84 кв. метра		
Образуемый земельный участок с условным номером :ЗУ2.81**		
1	425440,60	2211929,07
2	425433,00	2211936,32
3	425427,48	2211930,54
4	425435,07	2211923,29
1	425440,60	2211929,07

1	2	3
Площадь – 84 кв. метра		
Образуемый земельный участок с условным номером :ЗУ2.82**		
1	425511,09	2211861,71
2	425503,50	2211868,97
3	425497,97	2211863,18
4	425505,56	2211855,93
1	425511,09	2211861,71
Площадь – 84 кв. метра		
Образуемый земельный участок с условным номером :ЗУ2.83**		
1	425591,22	2211945,57
2	425583,63	2211952,83
3	425578,11	2211947,04
4	425585,70	2211939,79
1	425591,22	2211945,57
Площадь – 84 кв. метра		
Образуемый земельный участок с условным номером :ЗУ2.84**		
1	425674,82	2212033,06
2	425667,23	2212040,31
3	425666,54	2212039,59
4	425661,70	2212034,53
5	425669,29	2212027,27
6	425674,13	2212032,34
1	425674,82	2212033,06
Площадь – 84 кв. метра		
Образуемый земельный участок с условным номером :ЗУ2.85**		
1	425812,30	2212176,93
2	425804,71	2212184,19
3	425799,88	2212179,13
4	425799,19	2212178,40
5	425806,78	2212171,15
6	425807,47	2212171,87
1	425812,30	2212176,93
Площадь – 84 кв. метра		
Образуемый земельный участок с условным номером :ЗУ2.86**		
1	425892,44	2212260,80
2	425884,85	2212268,05
3	425879,33	2212262,27
4	425886,92	2212255,01
1	425892,44	2212260,80
Площадь – 84 кв. метра		
Образуемый земельный участок с условным номером :ЗУ2.87**		
1	425970,50	2212342,48
2	425976,03	2212348,27
3	425968,43	2212355,52

1	2	3
4	425962,91	2212349,74
1	425970,50	2212342,48
Площадь – 84 кв. метра		
Образуемый земельный участок с условным номером :3У2.88**		
1	425831,82	2211814,35
2	425824,23	2211821,61
3	425818,70	2211815,82
4	425826,29	2211808,57
1	425831,82	2211814,35
Площадь – 84 кв. метра		
Образуемый земельный участок с условным номером :3У2.89**		
1	425943,88	2211826,50
2	425947,33	2211830,11
3	425951,13	2211834,09
4	425945,35	2211839,61
5	425941,55	2211835,64
6	425938,09	2211832,02
1	425943,88	2211826,50
Площадь – 84 кв. метра		
Образуемый земельный участок с условным номером :3У2.90**		
1	426023,47	2211909,78
2	426026,92	2211913,40
3	426030,72	2211917,38
4	426024,94	2211922,90
5	426021,14	2211918,93
6	426017,68	2211915,31
1	426023,47	2211909,78
Площадь – 84 кв. метра		
Образуемый земельный участок с условным номером :3У2.91**		
1	426043,39	2212035,90
2	426035,80	2212043,16
3	426030,27	2212037,37
4	426037,87	2212030,12
1	426043,39	2212035,90
Площадь – 84 кв. метра		
Образуемый земельный участок с условным номером :3У2.92		
1	426342,06	2212762,98
2	426334,45	2212770,22
3	426328,94	2212764,42
4	426336,55	2212757,19
1	426342,06	2212762,98
Площадь – 84 кв. метра		
Образуемый земельный участок с условным номером :3У2.93		
1	426430,62	2212856,09

1	2	3
2	426423,01	2212863,33
3	426417,50	2212857,53
4	426425,11	2212850,29
1	426430,62	2212856,09
Площадь – 84 кв. метра		
Образуемый земельный участок с условным номером :ЗУ2.94		
1	426521,25	2212951,37
2	426513,64	2212958,61
3	426508,13	2212952,81
4	426515,74	2212945,58
1	426521,25	2212951,37
Площадь – 84 кв. метра		
Образуемый земельный участок с условным номером :ЗУ2.95		
1	426668,41	2212950,10
2	426675,64	2212957,71
3	426669,85	2212963,22
4	426662,61	2212955,62
1	426668,41	2212950,10
Площадь – 84 кв. метра		
Образуемый земельный участок с условным номером :ЗУ2.96		
1	426764,05	2212859,13
2	426771,29	2212866,74
3	426765,13	2212872,59
4	426757,89	2212864,99
1	426764,05	2212859,13
Площадь – 84 кв. метра		
Образуемый земельный участок с условным номером :ЗУ2.97		
1	426739,54	2212792,73
2	426731,93	2212799,97
3	426726,76	2212794,54
4	426734,37	2212787,30
1	426739,54	2212792,73
Площадь – 79 кв. метров		
Образуемый земельный участок с условным номером :ЗУ2.98		
1	426734,37	2212787,30
2	426726,76	2212794,54
3	426721,60	2212789,10
4	426729,20	2212781,87
1	426734,37	2212787,30
Площадь – 79 кв. метров		
Образуемый земельный участок с условным номером :ЗУ2.99		
1	426479,93	2212553,17
2	426487,17	2212560,78
3	426481,74	2212565,95

1	2	3
4	426474,50	2212558,34
1	426479,93	2212553,17
Площадь – 79 кв. метров		
Образуемый земельный участок с условным номером :ЗУ2.100		
1	426474,50	2212558,34
2	426481,74	2212565,95
3	426476,30	2212571,12
4	426469,06	2212563,51
1	426474,50	2212558,34
Площадь – 79 кв. метров		
Образуемый земельный участок с условным номером :ЗУ2.101		
1	426428,23	2212654,80
2	426420,62	2212662,03
3	426415,11	2212656,24
4	426422,72	2212649,00
1	426428,23	2212654,80
Площадь –84 кв. метра		
Образуемый земельный участок с условным номером :ЗУ2.102		
1	427011,92	2213115,73
2	427004,31	2213122,96
3	426997,77	2213116,08
4	427005,37	2213108,84
1	427011,92	2213115,73
Площадь –100 кв. метров		
Образуемый земельный участок с условным номером :ЗУ2.103		
1	426917,73	2213205,32
2	426910,12	2213212,56
3	426903,57	2213205,68
4	426911,18	2213198,44
1	426917,73	2213205,32
Площадь –100 кв. метров		
Образуемый земельный участок с условным номером :ЗУ2.104		
1	426895,01	2212992,82
2	426887,40	2213000,05
3	426880,85	2212993,17
4	426888,46	2212985,93
1	426895,01	2212992,82
Площадь –100 кв. метров		
Образуемый земельный участок с условным номером :ЗУ2.105		
1	426800,82	2213082,41
2	426793,21	2213089,65
3	426786,66	2213082,77
4	426794,27	2213075,53
1	426800,82	2213082,41

1	2	3
Площадь –100 кв. метров		
Образуемый земельный участок с условным номером :ЗУ2.106		
1	424597,99	2210528,08
2	424596,87	2210615,81
3	424646,26	2210667,50
4	424644,31	2210669,36
5	424649,83	2210675,15
6	424651,78	2210673,28
7	424663,54	2210685,59
8	424667,36	2210681,94
9	424722,62	2210739,77
10	424705,36	2210756,26
11	424650,08	2210698,43
12	424589,38	2210634,91
13	424584,59	2210629,88
14	424585,11	2210604,08
15	424587,43	2210604,05
16	424587,72	2210596,08
17	424585,02	2210596,04
18	424585,88	2210528,53
1	424597,99	2210528,08
Площадь – 4 789 кв. метров		
Образуемый земельный участок с условным номером :ЗУ2.107		
1	424422,54	2211719,13
2	424422,41	2211729,57
3	424330,41	2211728,41
4	424328,84	2211852,40
5	424318,84	2211852,27
6	424319,72	2211783,10
7	424322,22	2211783,13
8	424322,35	2211772,63
9	424319,85	2211772,60
10	424320,55	2211717,84
11	424321,29	2211659,61
12	424323,98	2211659,64
13	424324,12	2211649,14
14	424321,42	2211649,11
15	424322,23	2211584,94
16	424332,23	2211585,07
17	424330,55	2211717,96
1	424422,54	2211719,13
Площадь – 3 580 кв. метров		
Образуемый земельный участок с условным номером :ЗУ2.108		
1	424328,59	2211872,40

1	2	3
2	424327,17	2211984,53
3	424317,17	2211984,40
4	424317,99	2211919,59
5	424320,69	2211919,62
6	424320,82	2211909,12
7	424318,12	2211909,09
8	424318,59	2211872,27
1	424328,59	2211872,40
Площадь – 1 093 кв. метра		
Образуемый земельный участок с условным номером :ЗУ2.109		
1	424455,08	2211874,00
2	424453,66	2211986,13
3	424439,16	2211985,95
4	424440,58	2211873,81
1	424455,08	2211874,00
Площадь – 1 626 кв. метров		
Образуемый земельный участок с условным номером :ЗУ2.110		
1	424569,07	2211875,44
2	424568,53	2211918,28
3	424565,83	2211918,24
4	424565,70	2211928,74
5	424568,39	2211928,78
6	424567,65	2211987,58
7	424547,65	2211987,32
8	424549,07	2211875,19
1	424569,07	2211875,44
Площадь – 2 215 кв. метров		
Образуемый земельный участок с условным номером :ЗУ2.111		
1	424572,71	2211588,12
2	424571,90	2211652,28
3	424569,20	2211652,25
4	424569,07	2211662,75
5	424571,77	2211662,78
6	424570,24	2211783,39
7	424567,54	2211783,36
8	424567,40	2211793,86
9	424570,10	2211793,89
10	424569,32	2211855,44
11	424549,33	2211855,19
12	424550,90	2211731,26
13	424456,90	2211730,07
14	424455,33	2211854,00
15	424440,83	2211853,82
16	424444,22	2211586,49

1	2	3
17	424458,72	2211586,67
18	424457,04	2211719,57
19	424551,03	2211720,76
20	424552,71	2211587,86
1	424572,71	2211588,12
Площадь – 10 153 кв. метра		
Образуемый земельный участок с условным номером :ЗУ2.112		
1	424632,40	2211876,24
2	424655,91	2211900,85
3	424650,13	2211906,38
4	424657,38	2211913,97
5	424639,58	2211930,98
6	424585,88	2211930,30
7	424586,57	2211875,66
1	424632,40	2211876,24
Площадь – 3 362 кв. метра		
Образуемый земельный участок с условным номером :ЗУ2.113		
1	424922,29	2211884,32
2	424941,63	2211904,56
3	424901,51	2211942,91
4	424900,12	2211941,46
5	424892,53	2211948,71
6	424893,91	2211950,16
7	424870,42	2211972,61
8	424858,49	2211984,01
9	424857,11	2211982,57
10	424849,51	2211989,82
11	424850,90	2211991,27
12	424811,49	2212028,92
13	424873,17	2212093,47
14	424865,83	2212098,82
15	424646,09	2211868,85
16	424652,59	2211862,63
17	424725,37	2211938,80
18	424792,15	2212008,68
19	424852,16	2211951,33
20	424785,38	2211881,45
9	424791,89	2211875,23
21	424796,95	2211870,40
22	424863,73	2211940,28
23	424922,29	2211884,32
1	424922,29	2211884,32
Площадь – 9 413 кв. метров		
Образуемый земельный участок с условным номером :ЗУ2.114		

1	2	3
1	424928,53	2211744,66
2	424995,31	2211814,54
3	424947,59	2211860,14
4	424880,81	2211790,26
1	424928,53	2211744,66
Площадь – 6 379 кв. метров		
Образуемый земельный участок с условным номером :ЗУ2.115		
1	425194,50	2211826,14
2	425240,16	2211873,93
3	425239,33	2211874,73
4	425246,58	2211882,32
5	425247,42	2211881,52
6	425261,65	2211896,42
7	425248,64	2211908,85
8	425181,49	2211838,58
1	425194,50	2211826,14
Площадь – 1 738 кв. метров		
Образуемый земельный участок с условным номером :ЗУ2.116**		
1	425528,60	2211818,69
2	425552,03	2211843,33
3	425427,45	2211962,38
4	425403,51	2211952,83
5	425391,90	2211949,32
6	425441,93	2211901,52
7	425511,09	2211861,71
8	425503,50	2211868,97
9	425497,97	2211863,18
10	425505,56	2211855,93
11	425440,60	2211929,07
12	425433,00	2211936,32
13	425427,48	2211930,54
14	425435,07	2211923,29
1	425441,93	2211901,52
Площадь – 5 962 кв. метра		
Образуемый земельный участок с условным номером :ЗУ2.117**		
1	425608,54	2211902,75
2	425635,42	2211931,01
3	425536,31	2212025,71
4	425510,49	2212006,58
5	425504,03	2212002,61
6	425591,22	2211945,57
7	425583,63	2211952,83
8	425578,11	2211947,04
9	425585,70	2211939,79

1	2	3
1	425608,54	2211902,75
Площадь – 5 397 кв. метров		
Образуемый земельный участок с условным номером :ЗУ2.118**		
1	425691,93	2211990,43
2	425703,69	2212002,80
3	425704,34	2212003,47
4	425674,13	2212032,34
5	425669,29	2212027,27
6	425661,70	2212034,53
7	425666,54	2212039,59
8	425608,93	2212094,64
9	425608,55	2212094,25
10	425596,45	2212081,67
1	425691,93	2211990,43
Площадь –2 303 кв. метра		
Образуемый земельный участок с условным номером :ЗУ2.119		
1	425835,03	2212141,02
2	425837,28	2212143,39
3	425807,47	2212171,87
4	425806,78	2212171,15
5	425799,19	2212178,40
6	425799,88	2212179,13
7	425742,67	2212233,79
8	425739,62	2212230,77
9	425608,93	2212094,64
10	425666,54	2212039,59
11	425667,23	2212040,31
12	425674,82	2212033,06
13	425674,13	2212032,34
14	425704,34	2212003,47
15	425721,26	2212021,30
16	425654,47	2212085,04
17	425754,59	2212189,92
18	425821,14	2212126,40
1	425835,03	2212141,02
Площадь –11 988 кв. метров		
Образуемый земельный участок с условным номером :ЗУ2.120**		
1	425849,67	2212156,44
2	425755,14	2212246,77
3	425742,67	2212233,79
4	425799,88	2212179,13
5	425804,71	2212184,19
6	425812,30	2212176,93
7	425807,47	2212171,87

1	2	3
8	425837,28	2212143,39
1	425849,67	2212156,44
Площадь – 2 281 кв. метр		
Образуемый земельный участок с условным номером :ЗУ2.121**		
1	425906,14	2212215,90
2	425929,55	2212240,55
3	425875,36	2212292,34
4	425835,53	2212330,40
5	425811,97	2212305,89
6	425892,44	2212260,80
7	425884,85	2212268,05
8	425879,33	2212262,27
9	425886,92	2212255,01
1	425906,14	2212215,90
Площадь – 4 341 кв. метр		
Образуемый земельный участок с условным номером :ЗУ2.122**		
1	425986,01	2212300,00
2	426012,87	2212328,28
3	425919,36	2212417,63
4	425892,34	2212389,51
5	425931,83	2212351,77
6	425970,50	2212342,48
7	425976,03	2212348,27
8	425968,43	2212355,52
9	425962,91	2212349,74
1	425986,01	2212300,00
Площадь – 4 964 кв. метра		
Образуемый земельный участок с условным номером :ЗУ2.123**		
1	426095,61	2211986,01
2	426105,84	2211997,67
3	426013,98	2212084,83
4	425957,08	2212138,82
5	425946,84	2212128,04
6	426035,80	2212043,16
7	426043,39	2212035,90
1	426095,61	2211986,01
Площадь – 3 115 кв. метров		
Образуемый земельный участок с условным номером :ЗУ2.124		
1	426377,05	2212703,48
2	426400,47	2212728,12
3	426341,53	2212784,19
4	426303,15	2212820,69
5	426279,72	2212796,06
6	426342,06	2212762,98

1	2	3
7	426334,45	2212770,22
8	426328,94	2212764,42
9	426336,55	2212757,19
1	426377,05	2212703,48
Площадь – 4 483 кв. метра		
Образуемый земельный участок с условным номером :ЗУ2.125		
1	426466,60	2212797,72
2	426490,02	2212822,37
3	426392,75	2212914,89
4	426369,32	2212890,25
5	426407,69	2212853,75
6	426430,62	2212856,09
7	426423,01	2212863,33
8	426417,50	2212857,53
9	426425,11	2212850,29
1	426392,75	2212914,89
Площадь – 4 481 кв. метр		
Образуемый земельный участок с условным номером :ЗУ2.126		
1	426529,89	2212916,93
2	426553,33	2212941,57
3	426482,34	2213009,08
4	426458,91	2212984,45
5	426521,25	2212951,37
6	426513,64	2212958,61
7	426508,13	2212952,81
8	426515,74	2212945,58
1	426529,89	2212916,93
Площадь – 3 247 кв. метров		
Образуемый земельный участок с условным номером :ЗУ2.127		
1	426728,46	2212989,30
2	426662,79	2212920,25
3	426638,15	2212943,69
4	426703,88	2213012,78
5	426668,41	2212950,10
6	426675,64	2212957,71
7	426669,85	2212963,22
8	426662,61	2212955,62
1	426728,46	2212989,30
Площадь – 3 157 кв. метров		
Образуемый земельный участок с условным номером :ЗУ2.128		
1	426807,48	2212741,23
2	426736,31	2212808,92
3	426822,47	2212899,51
4	426797,89	2212922,99

1	2	3
5	426711,67	2212832,35
6	426703,40	2212823,66
7	426714,27	2212813,32
8	426714,52	2212803,42
9	426704,18	2212792,56
10	426712,87	2212784,29
11	426784,06	2212716,58
12	426729,20	2212781,87
13	426734,37	2212787,30
14	426739,54	2212792,73
15	426731,93	2212799,97
16	426726,76	2212794,54
17	426721,60	2212789,10
18	426764,05	2212859,13
19	426771,29	2212866,74
20	426765,13	2212872,59
21	426757,89	2212864,99
1	426807,48	2212741,23
Площадь – 8 042 кв. метра		
Образуемый земельный участок с условным номером :ЗУ2.129		
1	426697,27	2212625,23
2	426626,03	2212692,99
3	426712,87	2212784,29
4	426704,18	2212792,56
5	426619,41	2212703,43
6	426543,33	2212775,80
7	426579,29	2212813,60
8	426643,26	2212880,86
9	426703,40	2212823,66
10	426711,67	2212832,35
11	426642,11	2212898,52
12	426662,79	2212920,25
13	426638,15	2212943,69
14	426594,68	2212985,04
15	426553,33	2212941,57
16	426529,89	2212916,93
17	426556,14	2212891,96
18	426528,18	2212862,53
19	426563,70	2212828,78
20	426344,99	2212598,54
21	426351,17	2212592,64
22	426413,30	2212657,96
23	426415,11	2212656,24
24	426420,62	2212662,03

1	2	3
25	426428,23	2212654,80
26	426532,30	2212764,21
27	426688,32	2212615,81
1	426697,27	2212625,23
Площадь – 23 780 кв. метров		
Образуемый земельный участок с условным номером :ЗУ2.130		
1	427020,43	2213107,63
2	427011,92	2213115,73
3	427005,37	2213108,84
4	426997,77	2213116,08
5	427004,31	2213122,96
6	426995,80	2213131,06
7	426863,17	2212991,63
8	426887,81	2212968,20
9	426895,01	2212992,82
10	426887,40	2213000,05
11	426880,85	2212993,17
12	426888,46	2212985,93
1	427020,43	2213107,63
Площадь – 6 343 кв. метра		
Образуемый земельный участок с условным номером :ЗУ2.131		
1	426926,24	2213197,23
2	426917,73	2213205,32
3	426911,18	2213198,44
4	426903,57	2213205,68
5	426910,12	2213212,56
6	426901,60	2213220,66
7	426768,98	2213081,23
8	426793,62	2213057,79
9	426800,82	2213082,41
10	426793,21	2213089,65
11	426786,66	2213082,77
12	426794,27	2213075,53
1	426926,24	2213197,23
Площадь – 6 343 кв. метра		
Образуемый земельный участок с условным номером :ЗУ2.132		
1	426490,28	2212159,69
2	426484,05	2212165,00
3	426484,48	2212166,18
4	426491,99	2212175,35
5	426539,66	2212234,25
6	426551,71	2212244,74
7	426555,13	2212246,77
8	426558,39	2212249,11

1	2	3
9	426561,63	2212251,38
10	426576,56	2212262,65
11	426579,24	2212265,85
12	426553,79	2212246,80
13	426550,45	2212244,86
14	426538,32	2212234,31
15	426517,66	2212208,66
16	426480,33	2212162,33
17	426489,71	2212159,01
18	426601,34	2212282,39
19	426601,62	2212282,60
20	426612,54	2212273,29
21	426612,18	2212272,97
1	426490,28	2212159,69
Площадь – 163 кв. метра		

6. Каталог координат характерных точек границ образуемых и изменяемых земельных участков в рамках третьего этапа проекта межевания территории приведен в таблице № 6.

Таблица № 6

№ точки	X	Y
1	2	3
Образуемый земельный участок с условным номером :ЗУ3.1		
1	424938,22	2210408,26
2	424939,30	2210433,19
3	424942,17	2210499,29
4	424985,94	2210516,59
5	425027,80	2210538,10
6	425067,35	2210563,61
7	425104,22	2210592,86
8	425133,42	2210625,53
9	425177,66	2210675,03
10	425176,06	2210676,24
11	425188,43	2210691,72
12	425190,27	2210690,58
13	425389,11	2210917,97
14	425376,35	2210929,50
15	425395,00	2210951,12
16	425494,33	2211066,27
17	425539,58	2211115,96
18	425558,21	2211156,66
19	425585,67	2211216,69
20	425642,91	2211341,70
21	425666,73	2211393,77
22	425685,55	2211435,02
23	425812,72	2211580,03
24	425819,64	2211587,92
25	425969,30	2211758,63
26	426204,23	2212026,46
27	426260,02	2212085,24
28	426318,56	2212146,93
29	426332,65	2212133,46
30	426397,99	2212079,51
31	426423,29	2212109,71
32	426423,28	2212109,72
33	426359,34	2212163,29
34	426346,60	2212176,29
35	426442,63	2212277,30
36	426507,99	2212346,04

1	2	3
37	426584,89	2212272,60
38	426596,57	2212286,53
39	426601,34	2212282,39
40	426601,62	2212282,60
41	426612,54	2212273,29
42	426613,37	2212274,03
43	426662,62	2212318,06
44	426678,09	2212319,06
45	426756,81	2212324,13
46	426756,57	2212333,56
47	426755,21	2212333,63
48	426754,67	2212344,03
49	426715,39	2212341,73
50	426714,34	2212383,78
51	426713,05	2212435,62
52	426712,98	2212438,54
53	426845,60	2212578,12
54	426886,70	2212621,37
55	426988,01	2212727,74
56	426994,85	2212735,18
57	427007,41	2212723,15
58	427022,54	2212746,28
59	427065,50	2212724,68
60	427086,86	2212713,95
61	427100,99	2212720,90
62	427104,60	2212725,64
63	427102,33	2212727,55
64	427089,45	2212743,79
65	427075,80	2212759,53
66	427061,49	2212774,65
67	427050,38	2212785,52
68	426985,07	2212847,89
69	427089,56	2212957,29
70	427215,02	2213088,65
71	427206,81	2213104,40
72	427202,76	2213105,04
73	427174,10	2213077,45
74	427140,03	2213038,27
75	427136,54	2213036,38
76	427105,34	2213053,87
77	427091,98	2213039,58
78	426959,06	2212900,43
79	426945,26	2212885,95
80	426689,89	2213129,86

1	2	3
81	426687,38	2213239,16
82	426699,91	2213255,18
83	426711,07	2213272,19
84	426720,78	2213290,07
85	426728,97	2213308,70
86	426735,58	2213327,93
87	426740,57	2213347,66
88	426743,90	2213367,73
89	426745,03	2213381,56
90	426745,17	2213383,27
91	426730,38	2213387,61
92	426723,57	2213387,38
93	426702,77	2213368,01
94	426701,21	2213357,17
95	426697,35	2213340,65
96	426692,09	2213324,51
97	426685,46	2213308,89
98	426677,51	2213293,90
99	426668,30	2213279,65
100	426657,88	2213266,25
101	426591,71	2213264,62
102	426498,72	2213178,04
103	426499,07	2213162,78
104	426500,17	2213114,88
105	426365,96	2212973,80
106	426324,78	2212930,50
107	426164,35	2212761,85
108	426126,78	2212797,58
109	426125,19	2212799,09
110	426069,55	2212742,04
111	426062,02	2212735,85
112	426041,50	2212710,73
113	426046,14	2212710,14
114	426107,86	2212702,30
115	425932,51	2212517,86
116	425924,91	2212510,35
117	425911,20	2212496,79
118	425896,77	2212482,52
119	425577,86	2212167,18
120	425542,59	2212132,30
121	425519,56	2212109,52
122	425470,59	2212059,72
123	425460,73	2212050,46
124	425450,18	2212041,98

1	2	3
125	425439,01	2212034,34
126	425427,29	2212027,57
127	425407,14	2212019,70
128	425386,65	2212012,69
129	425365,90	2212006,58
130	425339,63	2212000,28
131	425301,07	2211993,85
132	425270,89	2211990,44
133	425240,57	2211989,15
134	425210,22	2211989,68
135	425202,56	2211990,11
136	425156,88	2211995,11
137	425111,86	2212004,24
138	425079,33	2212017,42
139	425064,95	2212027,91
140	425055,30	2212034,94
141	425035,36	2212049,48
142	425015,95	2212063,63
143	424976,94	2212092,07
144	424867,82	2212171,63
145	424831,90	2212190,39
146	424789,17	2212209,31
147	424744,27	2212224,25
148	424708,56	2212231,30
149	424702,73	2212232,47
150	424679,94	2212239,51
151	424653,51	2212247,70
152	424647,91	2212249,44
153	424632,50	2212387,38
154	424619,01	2212508,20
155	424618,74	2212509,91
156	424618,33	2212511,59
157	424617,77	2212513,23
158	424617,07	2212514,82
159	424616,24	2212516,34
160	424615,28	2212517,78
161	424614,20	2212519,13
162	424613,01	2212520,39
163	424611,71	2212521,53
164	424610,32	2212522,56
165	424608,84	2212523,46
166	424607,29	2212524,24
167	424605,67	2212524,88
168	424604,02	2212525,38

1	2	3
169	424602,32	2212525,72
170	424600,60	2212525,93
171	424598,87	2212525,98
172	424433,13	2212523,86
173	424431,39	2212523,77
174	424429,66	2212523,51
175	424427,97	2212523,12
176	424426,31	2212522,57
177	424424,71	2212521,89
178	424423,17	2212521,05
179	424421,71	2212520,10
180	424420,34	2212519,02
181	424419,06	2212517,83
182	424417,90	2212516,53
183	424416,85	2212515,12
184	424415,93	2212513,65
185	424415,15	2212512,09
186	424414,50	2212510,46
187	424414,00	2212508,80
188	424413,64	2212507,09
189	424413,44	2212505,36
190	424413,38	2212503,61
191	424415,86	2212309,17
192	424416,05	2212294,01
193	424416,52	2212257,27
194	424416,65	2212247,08
195	424417,37	2212191,02
196	424412,37	2212188,86
197	424407,55	2212186,34
198	424402,94	2212183,46
199	424401,69	2212182,75
200	424377,27	2212168,75
201	424352,77	2212152,16
202	424329,59	2212133,78
203	424328,30	2212132,61
204	424310,23	2212116,13
205	424291,59	2212097,77
206	424273,69	2212078,66
207	424243,42	2212078,84
208	424238,45	2212097,47
209	424236,88	2212112,23
210	424237,32	2212118,95
211	424238,01	2212129,51
212	424228,90	2212112,72

1	2	3
213	424221,20	2212100,39
214	424220,67	2212004,11
215	424216,87	2211317,85
216	424209,30	2211139,41
217	424212,53	2211135,93
218	424209,97	2211061,00
219	424205,83	2211059,09
220	424195,09	2210763,67
221	424197,46	2210720,55
222	424195,83	2210672,93
223	424196,07	2210673,49
224	424194,09	2210658,76
225	424192,70	2210510,56
226	424193,79	2210504,75
227	424192,10	2210478,52
228	424203,88	2210457,52
229	424219,84	2210457,16
230	424294,88	2210393,82
231	424309,12	2210424,49
232	424315,01	2210437,18
233	424351,94	2210467,78
234	424367,22	2210467,24
235	424562,91	2210459,41
236	424647,28	2210456,11
237	424841,17	2210478,82
238	424882,91	2210483,11
239	424895,82	2210486,10
240	424908,47	2210485,42
241	424908,42	2210483,18
242	424913,74	2210482,49
243	424918,19	2210478,56
244	424922,39	2210474,68
245	424920,82	2210468,78
246	424919,49	2210438,12
247	424896,12	2210439,33
248	424895,31	2210399,14
249	424902,79	2210399,95
250	424904,07	2210409,52
251	425097,13	2210690,47
252	425055,03	2210730,67
253	425049,25	2210736,20
254	424986,36	2210796,27
255	424965,39	2210816,29
256	424961,89	2210819,63

1	2	3
257	424987,44	2210846,38
258	425042,67	2210904,21
259	425052,00	2210913,97
260	425104,15	2210968,56
261	425159,40	2211026,42
262	425211,54	2211081,02
263	425220,91	2211090,72
264	425276,20	2211148,61
265	425245,75	2211177,69
266	425195,02	2211226,17
267	425173,76	2211246,47
268	425118,30	2211299,45
269	425053,88	2211231,66
270	424974,32	2211147,94
271	424894,75	2211064,22
272	424830,34	2210996,44
273	424804,83	2210969,65
274	424776,64	2210940,02
275	424737,68	2210899,64
276	424666,87	2210826,23
277	424650,29	2210808,88
278	424525,50	2210678,48
279	424457,57	2210607,09
280	424437,52	2210608,08
281	424436,87	2210659,51
282	424436,76	2210667,96
283	424436,44	2210693,66
284	424436,15	2210716,71
285	424434,94	2210812,65
286	424434,75	2210827,35
287	424433,33	2210941,57
288	424432,99	2210966,58
289	424452,88	2210967,34
290	424512,94	2210967,66
291	424541,87	2210997,94
292	424595,05	2211053,66
293	424658,72	2211120,38
294	424675,23	2211137,75
295	424743,09	2211209,12
296	424823,24	2211292,29
297	424902,94	2211375,91
298	424967,40	2211443,56
299	424927,67	2211481,54
300	424923,24	2211485,74

1	2	3
301	424914,82	2211493,11
302	424905,80	2211499,74
303	424898,41	2211504,24
304	424896,24	2211505,56
305	424886,21	2211510,54
306	424875,80	2211514,64
307	424865,07	2211517,83
308	424854,11	2211520,08
309	424842,99	2211521,38
310	424831,79	2211521,72
311	424806,87	2211521,40
312	424716,51	2211520,25
313	424699,92	2211520,04
314	424459,55	2211516,97
315	424445,55	2211516,79
316	424425,56	2211516,53
317	424335,48	2211515,38
318	424320,49	2211515,16
319	424225,99	2211513,99
320	424226,78	2211457,88
321	424227,62	2211399,75
322	424229,08	2211270,88
323	424231,31	2211100,12
324	424232,62	2210994,03
325	424232,98	2210966,50
326	424233,29	2210939,29
327	424234,78	2210824,80
328	424235,02	2210806,40
329	424236,70	2210674,81
330	424236,81	2210665,41
331	424238,43	2210539,12
332	424320,92	2210538,17
333	424369,70	2210537,11
334	424438,45	2210534,34
335	424458,51	2210533,27
336	424585,88	2210528,53
337	424597,99	2210528,08
338	424613,00	2210527,53
339	424628,76	2210527,20
340	424644,53	2210527,51
341	424660,28	2210528,42
342	424675,97	2210529,95
343	424741,47	2210538,07
344	424765,47	2210541,12

1	2	3
345	424794,44	2210544,63
346	424808,63	2210546,39
347	424818,55	2210547,40
348	424828,47	2210548,64
349	424838,36	2210550,10
350	424848,24	2210551,78
351	424858,04	2210553,68
352	424867,83	2210555,81
353	424877,55	2210558,16
354	424887,22	2210560,73
355	424896,84	2210563,52
356	424906,38	2210566,52
357	424915,85	2210569,74
358	424925,24	2210573,16
359	424934,56	2210576,81
360	424943,80	2210580,66
361	424952,94	2210584,72
362	424961,99	2210588,98
363	424970,94	2210593,45
364	424979,78	2210598,12
365	424988,53	2210603,00
366	424994,38	2210606,40
367	425006,18	2210613,66
368	425011,38	2210617,05
369	425014,04	2210618,79
370	425022,30	2210624,43
371	425030,44	2210630,25
372	425038,43	2210636,27
373	425046,29	2210642,45
374	425054,01	2210648,81
375	425061,58	2210655,35
376	425069,01	2210662,05
377	425076,29	2210668,92
378	425083,40	2210675,95
379	425090,36	2210683,14
380	425070,09	2210743,95
381	425361,79	2211066,89
382	425297,85	2211127,94
383	425267,78	2211096,45
384	425039,16	2210857,08
385	424997,45	2210813,41
386	425408,72	2211118,87
387	425499,32	2211219,18
388	425548,27	2211273,38

1	2	3
389	425624,46	2211439,72
390	425633,14	2211458,67
391	425667,45	2211497,79
392	425672,72	2211503,80
393	425665,13	2211511,05
394	425607,73	2211565,88
395	425483,79	2211684,25
396	425391,95	2211587,44
397	425166,43	2211350,26
398	425298,44	2211224,19
399	425699,11	2211533,90
400	425771,39	2211616,34
401	425877,17	2211736,94
402	425888,15	2211749,46
403	425950,32	2211820,34
404	425953,62	2211824,11
405	426026,35	2211907,03
406	426029,65	2211910,79
407	426095,61	2211986,01
408	426105,84	2211997,67
409	426163,60	2212063,53
410	426205,49	2212107,67
411	426278,78	2212184,91
412	426133,10	2212324,06
413	426059,39	2212246,49
414	425957,08	2212138,82
415	425946,84	2212128,04
416	425730,34	2211900,17
417	425720,01	2211889,30
418	425608,79	2211772,26
419	425533,04	2211692,53
420	425607,03	2211621,87
421	425637,57	2211592,69
422	426306,35	2212213,91
423	426429,31	2212343,18
424	426468,14	2212384,10
425	426390,98	2212457,81
426	426363,83	2212483,74
427	426322,41	2212523,30
428	426283,76	2212482,62
429	426160,66	2212353,07
430	426516,37	2212434,83
431	426575,76	2212497,34
432	426578,80	2212500,54

1	2	3
433	426688,32	2212615,81
434	426697,27	2212625,23
435	426764,05	2212695,52
436	426783,29	2212715,77
437	426784,06	2212716,58
438	426807,48	2212741,23
439	426893,45	2212831,72
440	426822,47	2212899,51
441	426797,89	2212922,99
442	426728,46	2212989,30
443	426703,88	2213012,78
444	426638,09	2213075,62
445	426543,57	2213073,45
446	426482,34	2213009,08
447	426458,91	2212984,45
448	426392,75	2212914,89
449	426369,32	2212890,25
450	426303,15	2212820,69
451	426279,72	2212796,06
452	426212,34	2212725,22
453	426309,52	2212632,40
454	426377,05	2212703,48
455	426400,47	2212728,12
456	426466,60	2212797,72
457	426490,02	2212822,37
458	426528,18	2212862,53
459	426563,70	2212828,78
460	426344,99	2212598,54
461	426351,17	2212592,64
462	426420,59	2212526,33
463	426445,17	2212502,84
464	426500,68	2212449,82
465	426508,42	2212442,73
466	426695,42	2212340,21
467	426692,78	2212446,32
468	426980,22	2212748,83
469	426933,22	2212793,73
470	426556,15	2212396,85
471	426595,12	2212359,62
472	426600,66	2212354,80
473	426606,62	2212350,50
474	426612,94	2212346,77
475	426619,60	2212343,64
476	426626,50	2212341,12

1	2	3
477	426633,60	2212339,26
478	426640,85	2212338,04
479	426648,17	2212337,51
480	426655,52	2212337,64
481	424610,29	2210854,00
482	424542,91	2210918,35
483	424537,12	2210923,89
484	424517,41	2210942,71
485	424453,65	2210942,07
486	424456,47	2210692,96
487	424624,19	2210868,41
488	424733,14	2210981,35
489	424997,49	2211259,56
490	425074,83	2211340,95
491	425006,50	2211406,22
492	424981,88	2211429,75
493	424530,88	2210957,50
494	425102,38	2211369,96
495	425245,08	2211520,14
496	425344,42	2211624,68
497	425402,64	2211685,96
498	425440,39	2211725,69
499	425348,45	2211813,60
500	425310,61	2211773,89
501	425252,11	2211712,70
502	425152,59	2211608,51
503	425009,50	2211458,68
504	424995,03	2211472,49
505	425015,75	2211494,18
506	425026,45	2211505,39
507	425089,61	2211571,52
508	425098,51	2211580,85
509	425099,29	2211581,65
510	425153,12	2211638,02
511	425165,97	2211651,46
512	425185,30	2211671,72
513	425256,43	2211746,21
514	425266,79	2211757,06
515	425328,24	2211821,38
516	425333,95	2211827,36
517	425261,65	2211896,42
518	425248,64	2211908,85
519	425229,26	2211927,36
520	425216,02	2211928,56

1	2	3
521	425191,22	2211930,79
522	425153,60	2211937,36
523	425139,12	2211941,15
524	425116,65	2211947,04
525	425080,65	2211959,75
526	425045,81	2211975,41
527	425040,04	2211978,60
528	425021,95	2211988,62
529	425012,40	2211993,91
530	424980,64	2212015,12
531	424939,62	2212045,03
532	424873,17	2212093,47
533	424865,83	2212098,82
534	424861,74	2212101,80
535	424853,44	2212107,56
536	424853,12	2212107,77
537	424850,18	2212109,78
538	424834,81	2212119,97
539	424807,66	2212135,32
540	424789,47	2212143,80
541	424779,40	2212148,50
542	424745,44	2212161,01
543	424710,50	2212170,37
544	424674,85	2212176,59
545	424638,80	2212179,59
546	424602,62	2212179,35
547	424582,75	2212177,35
548	424566,61	2212175,72
549	424532,09	2212169,18
550	424508,39	2212162,60
551	424498,26	2212159,65
552	424465,41	2212147,20
553	424433,77	2212131,92
554	424417,43	2212122,19
555	424403,59	2212113,94
556	424375,10	2212093,37
557	424348,51	2212070,40
558	424324,03	2212045,20
559	424301,86	2212017,94
560	424282,16	2211988,84
561	424279,42	2211983,92
562	424265,06	2211958,15
563	424250,73	2211926,07
564	424239,26	2211892,86

1	2	3
565	424233,83	2211871,19
566	424230,72	2211858,77
567	424229,51	2211851,14
568	424225,21	2211824,07
569	424222,75	2211789,02
570	424223,60	2211716,61
571	424225,19	2211583,71
572	424225,48	2211553,98
573	424900,69	2211562,60
574	425467,84	2211754,80
575	425528,60	2211818,69
576	425552,03	2211843,33
577	425608,54	2211902,75
578	425635,42	2211931,01
579	425691,93	2211990,43
580	425703,69	2212002,80
581	425704,34	2212003,47
582	425721,26	2212021,30
583	425821,14	2212126,40
584	425835,03	2212141,02
585	425837,28	2212143,39
586	425849,67	2212156,44
587	425906,14	2212215,90
588	425929,55	2212240,55
589	425986,01	2212300,00
590	426012,87	2212328,28
591	426067,95	2212386,28
592	425974,78	2212475,28
593	425919,36	2212417,63
594	425892,34	2212389,51
595	425835,53	2212330,40
596	425811,97	2212305,89
597	425755,14	2212246,77
598	425742,67	2212233,79
599	425739,62	2212230,77
600	425608,93	2212094,64
601	425608,55	2212094,25
602	425596,45	2212081,67
603	425572,63	2212056,88
604	425542,64	2212030,40
605	425536,31	2212025,71
606	425510,49	2212006,58
607	425504,03	2212002,61
608	425476,41	2211985,62

1	2	3
609	425440,66	2211967,65
610	425427,45	2211962,38
611	425403,51	2211952,83
612	425391,90	2211949,32
613	425365,21	2211941,25
614	425326,05	2211933,00
615	425286,34	2211928,15
616	425371,76	2211846,57
617	425381,18	2211837,58
618	424628,92	2212239,31
619	424619,95	2212319,59
620	424609,22	2212415,67
621	424599,12	2212505,98
622	424433,39	2212503,86
623	424437,26	2212200,44
624	424473,95	2212214,83
625	424511,74	2212225,99
626	424550,36	2212233,82
627	424563,15	2212235,27
628	424589,52	2212238,27
629	426095,54	2212415,24
630	426145,28	2212467,54
631	426149,27	2212463,75
632	426176,06	2212492,12
633	426207,26	2212525,19
634	426260,90	2212582,04
635	426220,50	2212620,71
636	426164,18	2212674,44
637	426110,53	2212618,03
638	426002,36	2212504,24
639	426056,63	2212452,40
1	424938,22	2210408,26
Площадь – 1 004 892 кв. метра		
Образуемый земельный участок с условным номером :ЗУ3.2		
1	425159,40	2211026,42
2	425211,54	2211081,02
3	425170,98	2211119,77
4	425130,41	2211158,55
5	425078,25	2211103,96
6	425090,73	2211092,07
1	425159,40	2211026,42
Площадь – 12 416 кв. метров		
Образуемый земельный участок с условным номером :ЗУ3.3		
1	425052,00	2210913,97

1	2	3
2	425104,15	2210968,56
3	425035,50	2211034,19
4	425022,98	2211046,11
5	424970,82	2210991,53
6	425011,41	2210952,75
1	425052,00	2210913,97
Площадь – 18 490 кв. метров		
Образуемый земельный участок с условным номером :ЗУ3.4		
1	424436,87	2210659,51
2	424436,76	2210667,96
3	424296,31	2210666,16
4	424296,39	2210660,38
5	424281,39	2210660,17
6	424281,31	2210665,98
7	424236,81	2210665,41
8	424238,43	2210539,12
9	424320,92	2210538,17
1	424436,87	2210659,51
Площадь – 18 445 кв. метров		
Образуемый земельный участок с условным номером :ЗУ3.5		
1	424743,09	2211209,12
2	424823,24	2211292,29
3	424756,57	2211356,01
4	424679,22	2211275,32
5	424676,64	2211272,63
6	424703,48	2211246,98
1	424743,09	2211209,12
Площадь – 8 481 кв. метр		
Образуемый земельный участок с условным номером :ЗУ3.6		
1	424823,24	2211292,29
2	424902,94	2211375,91
3	424863,28	2211414,17
4	424836,66	2211439,83
5	424833,71	2211436,73
6	424756,57	2211356,01
1	424823,24	2211292,29
Площадь – 10 634 кв. метра		
Образуемый земельный участок с условным номером :ЗУ3.7		
1	425026,45	2211505,39
2	425089,61	2211571,52
3	425098,51	2211580,85
4	425026,17	2211649,98
5	424954,08	2211574,54
1	425026,45	2211505,39

1	2	3
Площадь – 10 664 кв. метра		
Образуемый земельный участок с условным номером :ЗУ3.8		
1	425098,51	2211580,85
2	425099,29	2211581,65
3	425153,12	2211638,02
4	425165,97	2211651,46
5	425093,63	2211720,58
6	425080,16	2211706,49
7	425085,11	2211701,76
8	425077,86	2211694,17
9	425072,91	2211698,90
10	425026,17	2211649,98
1	425098,51	2211580,85
Площадь – 4 238 кв. метров		
Образуемый земельный участок с условным номером :ЗУ3.9		
1	425097,74	2211897,85
2	425171,12	2211827,73
3	425099,97	2211753,26
4	425059,84	2211791,61
5	425063,98	2211795,94
6	425056,39	2211803,20
7	425052,25	2211798,86
8	425026,58	2211823,39
1	425097,74	2211897,85
Площадь – 4 235 кв. метров		
Образуемый земельный участок с условным номером :ЗУ3.10*		
1	426029,65	2211910,79
2	426095,61	2211986,01
3	426043,39	2212035,90
4	426037,87	2212030,12
5	426030,27	2212037,37
6	425966,77	2211970,88
7	426021,14	2211918,93
8	426024,94	2211922,90
9	426030,72	2211917,38
10	426026,92	2211913,40
1	426029,65	2211910,79
Площадь – 348 390 кв. метров		
Образуемый земельный участок с условным номером :ЗУ3.11		
1	426420,59	2212526,33
2	426482,86	2212591,80
3	426422,72	2212649,00
4	426415,11	2212656,24
5	426413,30	2212657,96

1	2	3
6	426351,17	2212592,64
1	426420,59	2212526,33
Площадь – 161 612 кв. метров		
Образуемый земельный участок с условным номером :ЗУ3.12		
1	426959,06	2212900,43
2	427091,98	2213039,58
3	427020,43	2213107,63
4	426887,81	2212968,20
1	426959,06	2212900,43
Площадь – 73 813 кв. метров		
Образуемый земельный участок с условным номером :ЗУ3.13		
1	426960,04	2213210,27
2	426965,55	2213216,07
3	427036,06	2213290,19
4	426958,74	2213363,74
5	426869,91	2213296,01
1	426960,04	2213210,27
Площадь – 38 202 кв. метра		
Образуемый земельный участок с условным номером :ЗУ3.14		
1	424438,45	2210534,33
2	424437,52	2210608,08
3	424369,70	2210537,11
4	424438,45	2210534,33
Площадь – 34 674 кв. метра		
Образуемый земельный участок с условным номером :ЗУ3.15		
1	425245,08	2211520,14
2	425344,42	2211624,68
3	425252,11	2211712,70
4	425152,59	2211608,51
1	425245,08	2211520,14
Площадь – 56 899 кв. метров		
Образуемый земельный участок с условным номером :ЗУ3.16		
1	425344,42	2211624,68
2	425402,64	2211685,96
3	425310,61	2211773,89
4	425252,11	2211712,70
1	425344,42	2211624,68
Площадь – 44 008 кв. метров		
Образуемый земельный участок с условным номером :ЗУ3.17		
1	425440,39	2211725,69
2	425348,45	2211813,60
3	425310,61	2211773,89
4	425402,64	2211685,96
1	425440,39	2211725,69

1	2	3
Площадь – 2 534 кв. метра		
Образуемый земельный участок с условным номером :ЗУ3.18		
1	425554,03	2211506,56
2	425624,46	2211439,72
3	425633,14	2211458,67
4	425667,45	2211497,79
5	425659,59	2211505,10
6	425665,13	2211511,05
7	425607,73	2211565,88
1	425554,03	2211506,56
Площадь – 18 413 кв. метров		
Образуемый земельный участок с условным номером :ЗУ3.19**		
1	425607,03	2211621,87
2	425650,74	2211668,74
3	425681,89	2211702,16
4	425608,79	2211772,26
5	425533,04	2211692,53
1	425607,03	2211621,87
Площадь – 41 084 кв. метра		
Образуемый земельный участок с условным номером :ЗУ3.20**		
1	426278,78	2212184,91
2	426133,10	2212324,06
3	426059,39	2212246,49
4	426132,61	2212176,92
5	426205,49	2212107,67
1	426278,78	2212184,91
Площадь – 7 199 кв. метров		
Образуемый земельный участок с условным номером :ЗУ3.21		
1	426325,10	2212443,19
2	426363,83	2212483,74
3	426322,41	2212523,30
4	426283,76	2212482,62
1	426325,10	2212443,19
Площадь – 11 185 кв. метров		
Образуемый земельный участок с условным номером :ЗУ3.22		
1	426095,54	2212415,24
2	426145,28	2212467,54
3	426149,27	2212463,75
4	426176,06	2212492,12
5	426155,12	2212512,20
6	426134,28	2212531,87
7	426056,63	2212452,40
1	426095,54	2212415,24
Площадь – 3 209 кв. метров		

1	2	3
Образуемый земельный участок с условным номером :ЗУ3.23		
1	426176,06	2212492,12
2	426207,26	2212525,19
3	426186,16	2212545,10
4	426155,12	2212512,20
1	426176,06	2212492,12
Площадь – 6 112 кв. метров		
Образуемый земельный участок с условным номером :ЗУ3.24		
1	426207,26	2212525,19
2	426260,90	2212582,04
3	426220,50	2212620,71
4	426166,40	2212564,20
5	426186,16	2212545,10
1	426207,26	2212525,19
Площадь – 1 316 кв. метров		
Образуемый земельный участок с условным номером :ЗУ3.25		
1	426480,33	2212162,33
2	426517,65	2212208,66
3	426442,63	2212277,30
4	426346,60	2212176,29
5	426359,34	2212163,29
6	426387,65	2212197,11
7	426439,33	2212153,80
8	426427,70	2212139,94
9	426439,98	2212129,65
10	426439,99	2212129,64
11	426441,63	2212128,22
12	426473,46	2212164,76
1	426480,33	2212162,33
Площадь – 4 400 кв. метров		
Образуемый земельный участок с условным номером :ЗУ3.26		
1	426517,66	2212208,66
2	426538,32	2212234,31
3	426550,45	2212244,86
4	426553,79	2212246,80
5	426579,24	2212265,85
6	426584,90	2212272,60
7	426507,99	2212346,04
8	426442,63	2212277,30
1	426517,66	2212208,66
Площадь – 64 кв. метра		
Образуемый земельный участок с условным номером :ЗУ3.27**		
1	426260,02	2212085,24
2	426204,23	2212026,46

1	2	3
3	426267,83	2211971,69
4	426281,59	2211959,84
5	426282,62	2211961,03
6	426339,25	2211911,84
7	426338,43	2211910,90
8	426344,85	2211905,37
9	426399,70	2211967,49
1	426260,02	2212085,24
Площадь – 64 кв. метра		
Образуемый земельный участок с условным номером :ЗУ3.28		
1	424296,39	2210660,38
2	424296,31	2210666,16
3	424296,18	2210675,38
4	424281,18	2210675,17
5	424281,31	2210665,98
6	424281,39	2210660,17
1	424296,39	2210660,38
Площадь – 225 кв. метров		
Образуемый земельный участок с условным номером :ЗУ3.29		
1	424975,56	2211532,54
2	424981,05	2211538,29
3	424973,46	2211545,55
4	424967,96	2211539,79
1	424975,56	2211532,54
Площадь – 84 кв. метра		
Образуемый земельный участок с условным номером :ЗУ3.30		
1	424542,92	2210918,34
2	424537,12	2210923,89
3	424531,59	2210918,10
4	424537,37	2210912,58
1	424542,92	2210918,34
Площадь – 84 кв. метра		
Образуемый земельный участок с условным номером :ЗУ3.31		
1	425672,72	2211503,80
2	425665,13	2211511,05
3	425659,59	2211505,10
4	425667,45	2211497,79
1	425672,72	2211503,80
Площадь – 802 кв. метра		
Образуемый земельный участок с условным номером :ЗУ3.32		
1	424819,15	2210413,06
2	424818,17	2210456,28
3	424647,28	2210456,11
4	424562,91	2210459,41

1	2	3
5	424562,18	2210429,59
6	424561,97	2210427,60
7	424562,20	2210425,37
8	424563,14	2210425,29
9	424562,76	2210419,90
10	424563,05	2210417,06
11	424575,79	2210416,51
12	424575,75	2210415,12
13	424575,49	2210412,57
14	424586,93	2210411,94
15	424586,89	2210410,87
16	424592,46	2210410,37
17	424598,16	2210410,17
18	424601,34	2210409,97
19	424613,35	2210406,88
20	424624,57	2210405,63
21	424623,99	2210395,50
22	424644,07	2210393,66
23	424644,26	2210390,68
24	424662,99	2210389,51
25	424663,08	2210391,25
26	424683,46	2210389,64
27	424683,53	2210390,26
28	424693,23	2210390,06
29	424693,77	2210390,90
30	424704,87	2210389,92
31	424723,65	2210386,55
32	424733,71	2210385,81
33	424734,37	2210400,64
34	424744,80	2210400,11
35	424743,84	2210385,07
36	424757,68	2210385,02
37	424757,57	2210384,53
38	424767,59	2210385,56
39	424767,65	2210385,57
40	424798,79	2210384,57
41	424800,27	2210411,94
42	424809,99	2210412,88
1	424819,15	2210413,06
Площадь – 86 кв. метров		
Образуемый земельный участок с условным номером :ЗУ3.33		
1	424416,05	2212294,01
2	424415,86	2212309,17
3	424390,45	2212308,85

1	2	3
4	424354,23	2212300,45
5	424346,03	2212288,41
6	424323,32	2212254,99
7	424283,40	2212196,26
8	424280,33	2212191,77
9	424244,03	2212138,38
10	424238,01	2212129,51
11	424237,32	2212118,95
12	424287,54	2212171,54
13	424343,53	2212230,15
14	424368,43	2212230,46
15	424367,65	2212293,40
1	424416,05	2212294,01
Площадь – 5 500 кв. метров		
Образуемый земельный участок с условным номером :ЗУ3.34		
1	424632,50	2212387,38
2	424642,39	2212388,58
3	424637,86	2212409,40
4	424634,27	2212513,36
5	424629,56	2212523,36
6	424619,64	2212530,99
7	424598,76	2212531,09
8	424598,87	2212525,98
9	424600,60	2212525,93
10	424602,32	2212525,72
11	424604,02	2212525,38
12	424605,67	2212524,88
13	424607,29	2212524,24
14	424608,84	2212523,46
15	424610,32	2212522,56
16	424611,71	2212521,53
17	424613,01	2212520,39
18	424614,20	2212519,13
19	424615,28	2212517,78
20	424616,24	2212516,34
21	424617,07	2212514,82
22	424617,77	2212513,23
23	424618,33	2212511,59
24	424618,74	2212509,91
25	424619,01	2212508,20
1	424632,50	2212387,38
Площадь – 1 778 кв. метров		
Образуемый земельный участок с условным номером :ЗУ3.35		
1	425503,90	2212102,98

1	2	3
2	425443,33	2212077,68
3	425388,78	2212054,90
4	425365,79	2212054,69
5	425354,78	2212054,59
6	425351,64	2212054,56
7	425300,75	2212054,12
8	425294,05	2212054,07
9	425209,99	2212031,03
10	425111,86	2212004,24
11	425156,88	2211995,10
12	425202,56	2211990,11
13	425210,22	2211989,68
14	425240,57	2211989,14
15	425270,89	2211990,44
16	425301,07	2211993,84
17	425339,63	2212000,27
18	425365,90	2212006,57
19	425386,65	2212012,68
20	425407,14	2212019,69
21	425427,29	2212027,57
22	425439,01	2212034,33
23	425450,18	2212041,97
24	425460,73	2212050,45
25	425470,59	2212059,71
26	425519,56	2212109,52
1	425503,90	2212102,98
Площадь – 3 558 кв. метров		
Образуемый земельный участок с условным номером :ЗУ3.36		
1	426164,35	2212761,85
2	426324,78	2212930,50
3	426295,98	2212959,08
4	426286,99	2212968,00
5	426210,89	2212886,95
6	426125,19	2212799,09
7	426126,78	2212797,58
1	426164,35	2212761,85
Площадь – 4 813 кв. метра		
Образуемый земельный участок с условным номером :ЗУ3.37		
1	426365,96	2212973,80
2	426500,17	2213114,88
3	426499,07	2213162,78
4	426337,58	2213000,80
1	426365,96	2212973,80
Площадь – 12 385 кв. метров		

1	2	3
Образуемый земельный участок с условным номером :ЗУ3.38		
1	426668,30	2213279,65
2	426677,51	2213293,90
3	426685,46	2213308,89
4	426692,09	2213324,51
5	426697,35	2213340,65
6	426701,21	2213357,17
7	426702,77	2213368,02
8	426591,72	2213264,62
9	426657,88	2213266,25
1	426668,30	2213279,65
Площадь -- 10 137 кв. метров		
Образуемый земельный участок с условным номером :ЗУ3.39		
1	426876,38	2212547,16
2	426915,27	2212592,85
3	426886,70	2212621,37
4	426845,60	2212578,12
5	426876,28	2212547,05
1	426876,38	2212547,16
Площадь – 3 923 кв. метра		
Образуемый земельный участок с условным номером :ЗУ3.40		
1	427007,41	2212723,15
2	426994,85	2212735,18
3	426988,01	2212727,74
4	427002,01	2212714,90
1	427007,41	2212723,15
Площадь – 2 512 кв. метров		
Образуемый земельный участок с условным номером :ЗУ3.41		
1	427259,28	2213604,22
2	427282,71	2213623,98
3	427266,07	2213645,14
4	427250,26	2213632,49
5	427243,93	2213628,20
6	427250,71	2213617,60
1	427259,28	2213604,22
Площадь – 180 кв. метров		
Образуемый земельный участок с условным номером :ЗУ3.42		
1	426967,65	2213203,03
2	426973,16	2213208,83
3	426965,55	2213216,07
4	426960,04	2213210,27
1	426967,65	2213203,03
Площадь – 1 480 кв. метров		
Образуемый земельный участок с условным номером :ЗУ3.43		

1	2	3
1	424965,90	2210405,74
2	424969,48	2210442,10
3	424989,86	2210464,90
4	425000,01	2210476,26
5	425104,22	2210592,86
6	425067,35	2210563,61
7	425027,80	2210538,10
8	424985,94	2210516,59
9	424942,17	2210499,29
10	424939,30	2210433,19
11	424938,22	2210408,26
12	424941,63	2210408,13
1	424965,90	2210405,74
Площадь – 1 480 кв. метров		
Образуемый земельный участок с условным номером :ЗУ3.44		
1	424562,18	2210429,59
2	424562,91	2210459,41
3	424367,22	2210467,24
4	424366,07	2210437,96
5	424463,54	2210433,81
6	424463,78	2210435,45
7	424473,87	2210434,42
8	424473,72	2210433,37
1	424562,18	2210429,59
Площадь – 5 781 кв. метр		
Образуемый земельный участок с условным номером :ЗУ3.45		
1	424273,69	2212078,66
2	424291,59	2212097,77
3	424310,23	2212116,13
4	424328,30	2212132,61
5	424287,54	2212171,54
6	424237,32	2212118,95
7	424236,88	2212112,23
8	424238,45	2212097,47
9	424243,42	2212078,84
1	424273,69	2212078,66
Площадь – 4 548 кв. метров		
Образуемый земельный участок с условным номером :ЗУ3.46		
1	424329,59	2212133,78
2	424352,77	2212152,16
3	424377,27	2212168,75
4	424401,69	2212182,75
5	424368,63	2212214,32
6	424368,43	2212230,46

1	2	3
7	424343,53	2212230,15
8	424287,54	2212171,54
9	424328,30	2212132,61
1	424329,59	2212133,78
Площадь – 5 037 кв. метров		
Образуемый земельный участок с условным номером :ЗУ3.47		
1	424417,37	2212191,02
2	424416,65	2212247,08
3	424416,52	2212257,27
4	424416,05	2212294,01
5	424367,65	2212293,40
6	424368,43	2212230,46
7	424368,63	2212214,32
8	424401,69	2212182,75
9	424402,94	2212183,46
10	424407,55	2212186,34
11	424412,37	2212188,86
1	424417,37	2212191,02
Площадь – 27 181 кв. метр		
Образуемый земельный участок с условным номером :ЗУ3.48		
1	426107,86	2212702,30
2	426046,14	2212710,14
3	426041,50	2212710,73
4	426014,03	2212677,10
5	425999,04	2212646,67
6	425997,89	2212645,50
7	425986,96	2212634,33
8	425974,74	2212617,67
9	425958,47	2212595,53
10	425945,26	2212580,74
11	425943,05	2212578,26
12	425938,65	2212559,25
13	425938,00	2212556,43
14	425932,38	2212532,15
15	425931,90	2212530,05
16	425932,10	2212526,08
17	425932,51	2212517,86
1	426107,86	2212702,30
Площадь – 4 840 кв. метров		
Образуемый земельный участок с условным номером :ЗУ3.49		
1	427145,56	2212903,80
2	427180,28	2213015,38
3	427196,58	2213047,37
4	427225,16	2213069,19

1	2	3
5	427215,02	2213088,65
6	427089,56	2212957,29
1	427145,56	2212903,80
Площадь – 9 514 кв. метров		
Образуемый земельный участок с условным номером :ЗУ3.50		
1	427106,57	2212723,97
2	427114,82	2212732,62
3	427117,66	2212738,92
4	427141,79	2212799,96
5	427143,36	2212807,84
6	427143,69	2212815,83
7	427141,95	2212831,74
8	427134,02	2212866,75
9	427134,03	2212866,75
10	427139,42	2212884,09
11	427145,56	2212903,80
12	427089,56	2212957,29
13	426985,07	2212847,89
14	427050,38	2212785,52
15	427061,49	2212774,65
16	427075,80	2212759,53
17	427089,45	2212743,79
18	427102,39	2212727,48
19	427104,60	2212725,64
1	427106,57	2212723,97
Площадь – 9 513 кв. метра		
Образуемый земельный участок с условным номером :ЗУ3.51		
1	426855,66	2212383,66
2	426867,17	2212389,46
3	426865,18	2212391,18
4	426875,72	2212405,71
5	426880,69	2212416,73
6	426850,90	2212440,79
7	426885,80	2212480,97
8	426897,87	2212494,85
9	426910,00	2212508,82
10	426876,28	2212547,05
11	426845,60	2212578,12
12	426712,98	2212438,54
13	426713,05	2212435,62
14	426776,71	2212435,99
15	426790,00	2212433,46
16	426851,13	2212421,63
17	426854,95	2212421,94

1	2	3
18	426853,96	2212418,41
1	426855,66	2212383,66
Площадь – 29 359 кв. метров		
Образуемый земельный участок с условным номером :ЗУ3.52		
1	425159,40	2211026,42
2	425090,71	2211092,08
3	425035,50	2211034,19
4	425104,15	2210968,56
1	425159,40	2211026,42
Площадь – 9 534 кв. метра		
Образуемый земельный участок с условным номером :ЗУ3.53		
1	424827,88	2210672,38
2	424959,86	2210810,51
3	424954,08	2210816,04
4	424959,60	2210821,82
5	424858,48	2210918,40
6	424791,46	2210848,26
7	424721,00	2210774,51
1	424827,88	2210672,38
Площадь – 5 302 кв. метра		
Образуемый земельный участок с условным номером :ЗУ3.54		
1	424318,68	2211462,81
2	424321,15	2211462,84
3	424320,49	2211515,16
4	424225,99	2211513,99
5	424226,78	2211457,88
6	424318,73	2211458,80
1	424318,68	2211462,81
Площадь – 11 400 кв. метров		
Образуемый земельный участок с условным номером :ЗУ3.55		
1	424650,72	2211301,55
2	424603,20	2211346,95
3	424597,42	2211352,48
4	424668,77	2211427,14
5	424722,06	2211376,23
1	424650,72	2211301,55
Площадь – 34 244 кв. метра		
Образуемый земельный участок с условным номером :ЗУ3.56		
1	424743,82	2211383,38
2	424807,23	2211449,65
3	424806,87	2211521,40
4	424716,51	2211520,25
5	424717,04	2211477,66
6	424682,77	2211441,79

1	2	3
7	424684,25	2211440,37
8	424690,03	2211434,84
1	424743,82	2211383,38
Площадь – 15 200 кв. метров		
Образуемый земельный участок с условным номером :ЗУ3.57		
1	424610,29	2210854,00
2	424542,91	2210918,35
3	424537,37	2210912,58
4	424531,59	2210918,10
5	424537,12	2210923,89
6	424517,41	2210942,71
7	424453,65	2210942,07
8	424456,47	2210692,96
1	424610,29	2210854,00
Площадь – 6 676 кв. метров		
Образуемый земельный участок с условным номером :ЗУ3.58**		
1	425637,57	2211592,69
2	425681,51	2211638,96
3	425650,74	2211668,74
4	425607,03	2211621,87
1	425637,57	2211592,69
Площадь – 23 116 кв. метров		
Образуемый земельный участок с условным номером :ЗУ3.59**		
1	425771,39	2211616,34
2	425877,17	2211736,94
3	425720,01	2211889,30
4	425608,79	2211772,26
5	425681,89	2211702,16
1	425771,39	2211616,34
Площадь – 22 180 кв. метров		
Образуемый земельный участок с условным номером :ЗУ3.60		
1	426429,31	2212343,18
2	426352,27	2212417,28
3	426325,10	2212443,19
4	426283,76	2212482,62
5	426160,66	2212353,07
6	426306,35	2212213,91
1	426429,31	2212343,18
Площадь – 35 721 кв. метр		
Образуемый земельный участок с условным номером :ЗУ3.61		
1	426056,63	2212452,40
2	426134,28	2212531,87
3	426155,12	2212512,20
4	426186,16	2212545,10

1	2	3
5	426166,40	2212564,20
6	426110,53	2212618,03
7	426002,36	2212504,24
1	426056,63	2212452,40
Площадь – 38 524 кв. метра		
Образуемый земельный участок с условным номером :ЗУ3.62		
1	426166,40	2212564,20
2	426220,50	2212620,71
3	426164,18	2212674,44
4	426110,53	2212618,03
1	426166,40	2212564,20
Площадь – 13 363 кв. метра		
Образуемый земельный участок с условным номером :ЗУ3.63		
1	427040,66	2213133,58
2	427090,55	2213164,83
3	427169,96	2213222,63
4	427165,89	2213261,23
5	427101,64	2213332,51
6	427049,36	2213277,54
7	426973,34	2213197,62
1	427040,66	2213133,58
Площадь – 13 363 кв. метра		
Образуемый земельный участок с условным номером :ЗУ3.64		
1	427049,36	2213277,54
2	427101,64	2213332,51
3	427026,72	2213415,57
4	426958,74	2213363,74
5	427036,06	2213290,19
1	427049,36	2213277,54
Площадь – 73 754 кв. метра		
Образуемый земельный участок с условным номером :ЗУ3.65		
1	427165,89	2213261,23
2	427161,86	2213299,89
3	427187,01	2213424,04
4	427215,97	2213446,22
5	427218,83	2213471,37
6	427174,06	2213530,22
7	427026,72	2213415,57
8	427101,64	2213332,51
1	427165,89	2213261,23
Площадь – 26 556 кв. метров		
Образуемый земельный участок с условным номером :ЗУ3.66		
1	424624,19	2210868,41

1	2	3
2	424733,14	2210981,35
3	424997,49	2211259,56
4	424928,87	2211324,95
5	425006,50	2211406,22
6	424981,88	2211429,75
7	424530,88	2210957,50
1	424624,19	2210868,41
Площадь – 58 520 кв. метров		
Образуемый земельный участок с условным номером :ЗУ3.67		
1	425102,38	2211369,96
2	425245,08	2211520,14
3	425152,59	2211608,51
4	425009,50	2211458,68
1	425102,38	2211369,96
Площадь – 53 258 кв. метров		
Образуемый земельный участок с условным номером :ЗУ3.68		
1	425298,44	2211224,19
2	425335,07	2211264,65
3	425518,86	2211467,71
4	425391,95	2211587,44
5	425166,43	2211350,26
1	425298,44	2211224,19
Площадь – 22 984 кв. метра		
Образуемый земельный участок с условным номером :ЗУ3.69		
1	425408,72	2211118,87
2	425499,32	2211219,18
3	425548,27	2211273,38
4	425624,46	2211439,72
5	425554,03	2211506,56
6	425518,86	2211467,71
7	425335,07	2211264,65
8	425298,44	2211224,19
1	425408,72	2211118,87
Площадь – 11 060 кв. метров		
Образуемый земельный участок с условным номером :ЗУ3.70		
1	425607,73	2211565,88
2	425483,79	2211684,25
3	425391,95	2211587,44
4	425518,86	2211467,71
5	425554,03	2211506,56
1	425607,73	2211565,88
Площадь – 2 720 кв. метров		
Образуемый земельный участок с условным номером :ЗУ3.71**		
1	425771,39	2211616,34

1	2	3
2	425681,89	2211702,16
3	425650,74	2211668,74
4	425681,51	2211638,96
5	425637,57	2211592,69
6	425699,11	2211533,90
1	425771,39	2211616,34
Площадь – 6 005 кв. метров		
Образуемый земельный участок с условным номером :ЗУ3.72		
1	426429,31	2212343,18
2	426468,14	2212384,10
3	426390,98	2212457,81
4	426352,27	2212417,28
1	426429,31	2212343,18
Площадь – 2 105 кв. метров		
Образуемый земельный участок с условным номером :ЗУ3.73		
1	426390,98	2212457,81
2	426363,83	2212483,74
3	426325,10	2212443,19
4	426352,27	2212417,28
1	426390,98	2212457,81
Площадь – 36 004 кв. метра		
Образуемый земельный участок с условным номером :ЗУ3.74		
1	424906,23	2210923,94
2	424970,82	2210991,53
3	425022,98	2211046,11
4	425035,50	2211034,19
5	425090,71	2211092,08
6	425078,25	2211103,96
7	425130,41	2211158,55
8	425195,02	2211226,17
9	425173,76	2211246,47
10	425127,46	2211198,02
11	425129,42	2211196,15
12	425123,89	2211190,37
13	425121,94	2211192,24
14	425109,15	2211178,86
15	425032,13	2211098,24
17	425034,08	2211096,38
18	425028,55	2211090,60
19	425026,59	2211092,46
20	424949,57	2211011,84
21	424890,50	2210950,03
22	424892,46	2210948,16
1	424886,92	2210942,38

1	2	3
Площадь – 13 222 кв. метра		
Образуемый земельный участок с условным номером :ЗУ3.75		
1	424437,52	2210608,08
2	424436,87	2210659,51
3	424320,92	2210538,17
4	424369,70	2210537,11
1	424437,52	2210608,08
Площадь – 6 065 кв. метров		
Образуемый земельный участок с условным номером :ЗУ3.76		
1	424436,76	2210667,96
2	424436,44	2210693,66
3	424436,15	2210716,71
4	424356,22	2210715,63
5	424354,99	2210811,62
6	424434,94	2210812,65
7	424434,75	2210827,35
8	424342,81	2210826,17
9	424341,35	2210940,53
10	424327,82	2210940,37
11	424328,52	2210885,10
12	424334,02	2210885,16
13	424334,16	2210874,67
14	424328,66	2210874,60
15	424329,28	2210826,00
16	424329,51	2210807,60
17	424330,12	2210759,61
18	424335,62	2210759,68
19	424335,72	2210751,67
20	424330,22	2210751,61
21	424331,19	2210676,01
22	424236,70	2210674,81
23	424236,81	2210665,41
24	424281,31	2210665,98
25	424281,18	2210675,17
26	424296,18	2210675,38
27	424296,31	2210666,16
1	424436,76	2210667,96
Площадь – 11 337 кв. метров		
Образуемый земельный участок с условным номером :ЗУ3.77		
1	424232,98	2210966,50
2	424432,99	2210966,58
3	424432,62	2210996,55
4	424342,11	2210995,42
5	424340,51	2211121,51

1	2	3
6	424430,88	2211122,64
7	424430,17	2211146,23
8	424350,20	2211145,21
9	424348,69	2211264,20
10	424338,67	2211264,10
11	424336,97	2211398,81
12	424335,48	2211515,38
13	424320,49	2211515,16
14	424321,15	2211462,84
15	424326,69	2211462,91
16	424326,79	2211454,91
17	424321,25	2211454,84
18	424321,94	2211400,51
19	424322,66	2211343,59
20	424328,22	2211343,65
21	424328,35	2211333,15
22	424322,79	2211333,08
23	424323,58	2211270,89
24	424324,62	2211188,66
25	424330,18	2211188,72
26	424330,28	2211180,72
27	424324,72	2211180,65
28	424325,73	2211101,26
29	424326,34	2211052,33
30	424331,91	2211052,39
31	424332,04	2211041,89
32	424326,49	2211041,83
33	424327,08	2210995,21
34	424232,62	2210994,03
1	424232,98	2210966,50
Площадь – 6 065 кв. метров		
Образуемый земельный участок с условным номером :ЗУ3.78		
1	424425,56	2211516,53
2	424335,48	2211515,38
3	424336,97	2211398,81
4	424427,14	2211399,96
1	424425,56	2211516,53
Площадь – 4 955 кв. метров		
Образуемый земельный участок с условным номером :ЗУ3.79		
1	424675,23	2211137,75
2	424635,42	2211175,78
3	424608,73	2211201,29
4	424594,99	2211214,41
5	424527,31	2211279,09

1	2	3
6	424514,86	2211290,08
7	424462,64	2211289,42
8	424448,59	2211289,25
9	424445,55	2211516,79
10	424425,56	2211516,53
11	424427,14	2211399,96
12	424428,65	2211265,23
13	424430,17	2211146,23
14	424430,88	2211122,64
15	424432,62	2210996,55
16	424432,99	2210966,58
17	424452,88	2210967,34
18	424448,91	2211265,26
19	424463,44	2211265,44
20	424506,29	2211265,97
21	424592,17	2211183,96
22	424658,72	2211120,38
1	424675,23	2211137,75
Площадь – 18 848 кв. метров		
Образуемый земельный участок с условным номером :ЗУ3.80		
1	424462,64	2211289,42
2	424459,55	2211516,97
3	424445,55	2211516,79
4	424448,59	2211289,25
1	424462,64	2211289,42
Площадь – 17 690 кв. метров		
Образуемый земельный участок с условным номером :ЗУ3.81		
1	424512,94	2210967,66
2	424541,87	2210997,94
3	424466,91	2210996,99
4	424465,60	2211098,07
5	424465,44	2211110,58
6	424465,33	2211118,59
7	424463,44	2211265,44
8	424448,91	2211265,26
9	424452,88	2210967,34
1	424512,94	2210967,66
Площадь – 16 671 кв. метр		
Образуемый земельный участок с условным номером :ЗУ3.82		
1	424594,99	2211214,41
2	424665,12	2211287,80
3	424650,72	2211301,55
4	424603,20	2211346,95
5	424597,68	2211341,17

1	2	3
6	424591,90	2211346,70
7	424527,31	2211279,09
1	424594,99	2211214,41
Площадь – 10 508 кв. метров		
Образуемый земельный участок с условным номером :ЗУ3.83		
1	424886,21	2211510,54
2	424875,80	2211514,64
3	424865,07	2211517,83
4	424854,11	2211520,08
5	424842,99	2211521,38
6	424831,79	2211521,72
7	424806,87	2211521,40
8	424807,23	2211449,65
9	424743,82	2211383,38
10	424690,03	2211434,84
11	424687,45	2211432,15
12	424684,51	2211429,06
13	424678,73	2211434,58
14	424684,25	2211440,37
15	424682,77	2211441,79
16	424717,04	2211477,66
17	424716,51	2211520,25
18	424699,92	2211520,04
19	424700,36	2211484,23
20	424514,86	2211290,08
21	424527,31	2211279,09
22	424591,90	2211346,70
23	424597,42	2211352,48
24	424668,77	2211427,14
25	424722,06	2211376,23
26	424650,72	2211301,56
27	424665,12	2211287,80
28	424594,99	2211214,41
29	424886,21	2211510,54
30	424875,80	2211514,64
31	424865,07	2211517,83
32	424854,11	2211520,08
33	424842,99	2211521,38
34	424831,79	2211521,72
35	424806,87	2211521,40
36	424807,23	2211449,65
37	424743,82	2211383,38
38	424690,03	2211434,84
39	424687,45	2211432,15

1	2	3
40	424684,51	2211429,06
1	424886,21	2211510,54
Площадь – 9 439 кв. метров		
Образуемый земельный участок с условным номером :ЗУ3.84		
1	425015,75	2211494,18
2	424975,56	2211532,54
3	424967,96	2211539,79
4	424912,77	2211592,47
5	424668,26	2211589,46
6	424587,71	2211588,32
7	424572,71	2211588,12
8	424552,71	2211587,86
9	424458,72	2211586,67
10	424444,22	2211586,49
11	424424,22	2211586,24
12	424332,23	2211585,07
13	424322,23	2211584,94
14	424225,19	2211583,71
15	424225,48	2211553,98
16	424900,69	2211562,60
17	424995,03	2211472,49
1	425015,75	2211494,18
Площадь – 6 108 кв. метров		
Образуемый земельный участок с условным номером :ЗУ3.85		
1	424912,77	2211592,47
2	424890,18	2211614,06
3	424882,59	2211621,31
4	424847,16	2211655,16
5	424839,57	2211662,42
6	424786,44	2211713,19
7	424714,96	2211638,34
8	424668,26	2211589,46
1	424912,77	2211592,47
Площадь – 3 192 кв. метра		
Образуемый земельный участок с условным номером :ЗУ3.86		
1	424569,32	2211855,44
2	424570,10	2211793,89
3	424575,40	2211793,96
4	424575,54	2211783,46
5	424570,24	2211783,39
6	424571,77	2211662,78
7	424577,06	2211662,85
8	424577,20	2211652,35
9	424571,90	2211652,28

1	2	3
10	424572,71	2211588,12
11	424587,71	2211588,32
12	424586,03	2211721,20
13	424584,32	2211855,63
14	424636,68	2211856,30
15	424700,76	2211795,07
16	424732,93	2211764,32
17	424738,46	2211770,10
18	424746,05	2211762,85
19	424740,52	2211757,07
20	424786,44	2211713,19
21	424839,57	2211662,42
22	424845,10	2211668,20
23	424852,69	2211660,95
24	424847,16	2211655,16
25	424882,59	2211621,31
26	424888,12	2211627,10
27	424895,71	2211619,84
28	424890,18	2211614,06
29	424912,77	2211592,47
30	424967,96	2211539,79
31	424973,46	2211545,55
32	424981,05	2211538,29
33	424975,56	2211532,54
34	425015,75	2211494,18
35	425026,45	2211505,39
36	424954,08	2211574,54
37	424941,07	2211586,98
38	424867,68	2211657,10
39	424808,04	2211714,10
40	424797,19	2211724,46
41	425027,25	2211965,21
42	425038,09	2211954,85
43	425097,74	2211897,85
44	425171,12	2211827,73
45	425184,14	2211815,30
46	425256,43	2211746,21
47	425266,79	2211757,06
48	425194,50	2211826,14
49	425181,49	2211838,58
50	425108,10	2211908,70
51	425037,61	2211976,06
52	425040,04	2211978,60
53	425021,95	2211988,62

1	2	3
54	424941,63	2211904,56
55	424922,29	2211884,32
56	424855,51	2211814,44
57	424782,73	2211738,28
58	424711,52	2211806,33
59	424652,59	2211862,63
60	424646,09	2211868,85
61	424718,86	2211945,01
62	424804,98	2212035,14
63	424865,83	2212098,82
64	424861,74	2212101,80
65	424853,44	2212107,56
66	424663,17	2211908,44
67	424655,91	2211900,85
68	424632,40	2211876,24
69	424586,57	2211875,66
70	424585,88	2211930,30
71	424582,75	2212177,35
72	424566,61	2212175,72
73	424568,81	2212172,46
74	424571,15	2211987,62
75	424567,65	2211987,58
76	424568,39	2211928,78
77	424573,69	2211928,84
78	424573,83	2211918,35
79	424568,53	2211918,28
80	424569,07	2211875,44
81	424549,07	2211875,19
82	424455,08	2211874,00
83	424440,58	2211873,81
84	424439,16	2211985,95
85	424419,16	2211985,69
86	424420,58	2211873,56
87	424328,59	2211872,40
88	424318,59	2211872,27
89	424233,83	2211871,19
90	424230,72	2211858,77
91	424229,51	2211851,14
92	424318,84	2211852,27
93	424328,84	2211852,40
94	424420,84	2211853,56
95	424422,41	2211729,57
96	424422,54	2211719,13
97	424424,22	2211586,24

1	2	3
98	424444,22	2211586,49
99	424440,83	2211853,82
100	424455,33	2211854,00
101	424549,33	2211855,19
1	424569,32	2211855,44
Площадь – 9 612 кв. метров		
Образуемый земельный участок с условным номером :ЗУ3.88		
1	425139,12	2211941,15
2	425116,65	2211947,04
3	425080,65	2211959,75
4	425045,81	2211975,41
5	425040,04	2211978,60
6	425037,61	2211976,06
7	425108,10	2211908,70
1	425139,12	2211941,15
Площадь – 4 788 кв. метров		
Образуемый земельный участок с условным номером :ЗУ3.87		
1	424941,07	2211586,98
2	424954,08	2211574,54
3	425026,17	2211649,98
4	425072,91	2211698,90
5	425072,07	2211699,69
6	425079,33	2211707,29
7	425080,16	2211706,49
8	425093,63	2211720,58
9	425165,97	2211651,46
10	425185,30	2211671,72
11	425145,18	2211710,06
12	425143,80	2211708,61
13	425136,21	2211715,86
14	425137,59	2211717,31
15	425112,98	2211740,83
16	425184,14	2211815,30
17	425171,12	2211827,73
18	425099,97	2211753,26
19	425059,84	2211791,61
20	425058,46	2211790,16
21	425050,87	2211797,41
22	425052,25	2211798,86
23	425026,58	2211823,39
24	425016,82	2211832,71
25	425015,44	2211831,27
26	425007,85	2211838,52
27	425009,23	2211839,97

1	2	3
28	424966,94	2211880,38
29	425038,09	2211954,85
30	425027,25	2211965,21
31	424797,19	2211724,46
32	424808,04	2211714,10
33	424880,81	2211790,26
34	424947,59	2211860,14
35	424995,31	2211814,54
36	425080,62	2211733,02
37	425013,84	2211663,14
1	424941,07	2211586,98
Площадь – 2 881 кв. метр		
Образуемый земельный участок с условным номером :ЗУ3.89		
1	425888,15	2211749,46
2	425877,17	2211736,94
3	425720,01	2211889,30
4	425730,34	2211900,17
5	425818,70	2211815,82
6	425826,29	2211808,57
1	425888,15	2211749,46
Площадь – 20 147 кв. метров		
Образуемый земельный участок с условным номером :ЗУ3.90		
1	426445,17	2212502,84
2	426507,49	2212568,36
3	426482,86	2212591,80
4	426420,59	2212526,33
5	426479,93	2212553,17
6	426487,17	2212560,78
7	426481,74	2212565,95
8	426476,30	2212571,12
9	426469,06	2212563,51
10	426474,50	2212558,34
1	426445,17	2212502,84
Площадь – 14 949 кв. метров		
Образуемый земельный участок с условным номером :ЗУ3.91		
1	426945,26	2212885,95
2	426959,06	2212900,43
3	426887,81	2212968,20
4	426863,17	2212991,63
5	426793,62	2213057,79
6	426768,98	2213081,23
7	426708,13	2213139,11
8	426706,29	2213212,67
9	426818,30	2213299,89

1	2	3
10	426878,64	2213346,88
11	426824,52	2213359,99
12	426745,17	2213383,27
13	426745,03	2213381,56
14	426743,90	2213367,73
15	426740,57	2213347,66
16	426735,58	2213327,93
17	426728,97	2213308,70
18	426720,78	2213290,07
19	426711,07	2213272,19
20	426699,91	2213255,18
21	426687,38	2213239,16
22	426689,89	2213129,86
1	426945,26	2212885,95
Площадь – 24 356 кв. метров		
Образуемый земельный участок с условным номером :ЗУ3.92		
1	427091,98	2213039,58
2	427105,34	2213053,87
3	427094,33	2213060,04
4	427082,56	2213066,64
5	427078,13	2213073,45
6	426856,61	2213284,16
7	426856,84	2213310,89
8	427250,71	2213617,60
9	427243,93	2213628,20
10	427222,01	2213613,34
11	427127,72	2213540,84
12	426878,64	2213346,88
13	426818,30	2213299,89
14	426901,60	2213220,66
15	426910,12	2213212,56
16	426917,73	2213205,32
17	426926,24	2213197,23
18	426995,80	2213131,06
19	427004,31	2213122,96
20	427011,92	2213115,73
21	427020,43	2213107,63
1	427091,98	2213039,58
Площадь – 3 324 кв. метра		
Образуемый земельный участок с условным номером :ЗУ3.93		
1	426973,16	2213208,83
2	426967,65	2213203,03
3	426973,34	2213197,62
4	427049,36	2213277,54

1	2	3
5	427036,06	2213290,19
6	426965,55	2213216,07
1	426973,16	2213208,83
Площадь – 3 623 кв. метра		
Образуемый земельный участок с условным номером :ЗУ3.94		
1	427218,83	2213471,37
2	427293,05	2213560,67
3	427282,71	2213623,98
4	427259,28	2213604,22
5	427250,71	2213617,60
6	426856,84	2213310,89
7	426856,61	2213284,16
8	427078,13	2213073,45
9	427039,51	2213132,86
10	427040,66	2213133,58
11	426973,34	2213197,62
12	426967,65	2213203,03
13	426960,04	2213210,27
14	426869,91	2213296,01
15	426958,74	2213363,74
16	427026,72	2213415,57
17	427174,06	2213530,22
1	427218,83	2213471,37
Площадь – 1 371 кв. метр		
Образуемый земельный участок с условным номером :ЗУ3.95		
1	426745,56	2213388,00
2	426745,17	2213383,27
3	426824,52	2213359,99
4	426874,81	2213347,81
1	426745,56	2213388,00
Площадь – 2 649 кв. метров		
Образуемый земельный участок с условным номером :ЗУ3.96		
1	426702,77	2213368,02
2	426723,57	2213387,38
3	426730,38	2213387,61
4	426745,17	2213383,27
5	426745,56	2213388,00
6	426712,22	2213398,37
7	426704,59	2213390,89
8	426703,63	2213373,96
1	426702,77	2213368,02
Площадь – 21 713 кв. метров		
Образуемый земельный участок с условным номером :ЗУ3.97		
1	426591,72	2213264,62

1	2	3
2	426702,77	2213368,02
3	426703,63	2213373,96
4	426704,59	2213390,89
5	426575,19	2213264,22
1	426591,72	2213264,62
Площадь – 416 кв. метров		
Образуемый земельный участок с условным номером :ЗУ3.98		
1	426498,72	2213178,04
2	426591,72	2213264,62
3	426575,19	2213264,22
4	426498,46	2213189,11
1	426498,72	2213178,04
Площадь – 22 290 кв. метров		
Образуемый земельный участок с условным номером :ЗУ3.99		
1	426279,68	2212974,94
2	426286,99	2212968,00
3	426383,41	2213070,69
4	426498,72	2213178,04
5	426498,46	2213189,11
1	426279,68	2212974,94
Площадь – 11 612 кв. метров		
Образуемый земельный участок с условным номером :ЗУ3.100		
1	426295,98	2212959,08
2	426337,57	2213000,80
3	426499,07	2213162,78
4	426498,72	2213178,04
5	426383,41	2213070,69
6	426286,99	2212968,00
1	426295,98	2212959,08
Площадь – 980 кв. метров		
Образуемый земельный участок с условным номером :ЗУ3.101		
1	426125,19	2212799,09
2	426210,89	2212886,95
3	426286,99	2212968,00
4	426279,68	2212974,94
5	426242,81	2212962,21
6	426124,98	2212807,01
7	426119,90	2212804,12
1	426125,19	2212799,09
Площадь – 6 849 кв. метров		
Образуемый земельный участок с условным номером :ЗУ3.102		
1	425936,11	2212615,14
2	425956,40	2212639,26
3	425980,60	2212662,13

1	2	3
4	426032,87	2212711,84
5	426041,50	2212710,73
6	426062,02	2212735,85
7	426069,55	2212742,04
8	426125,19	2212799,09
9	426119,90	2212804,12
10	426104,57	2212795,43
11	426086,49	2212808,37
12	426013,37	2212728,77
13	425930,06	2212638,10
14	425941,81	2212628,35
15	425932,90	2212617,92
16	425933,90	2212617,07
1	425936,11	2212615,14
Площадь – 3 025 кв. метров		
Образуемый земельный участок с условным номером :ЗУ3.103		
1	425999,04	2212646,67
2	426014,03	2212677,10
3	426041,50	2212710,73
4	426032,87	2212711,84
5	425980,60	2212662,13
6	425997,89	2212645,50
1	425999,04	2212646,67
Площадь – 2 163 кв. метра		
Образуемый земельный участок с условным номером :ЗУ3.104		
1	425958,47	2212595,53
2	425974,74	2212617,67
3	425986,96	2212634,33
4	425997,89	2212645,50
5	425980,60	2212662,13
6	425956,40	2212639,26
7	425936,11	2212615,14
8	425939,12	2212612,50
9	425943,54	2212608,61
1	425958,47	2212595,53
Площадь – 4 219 кв. метров		
Образуемый земельный участок с условным номером :ЗУ3.105		
1	424867,81	2212171,63
2	424786,05	2212231,25
3	424746,88	2212224,69
4	424744,27	2212224,25
5	424789,17	2212209,31
6	424831,90	2212190,39
1	424867,81	2212171,63

1	2	3
Площадь – 1 996 кв. метров		
Образуемый земельный участок с условным номером :ЗУ3.106		
1	424653,51	2212247,70
2	424651,91	2212265,19
3	424647,84	2212309,78
4	424644,71	2212344,04
5	424643,48	2212357,51
6	424642,39	2212388,58
7	424632,50	2212387,38
8	424647,91	2212249,44
	424653,51	2212247,70
Площадь – 4 071 кв. метр		
Образуемый земельный участок с условным номером :ЗУ3.107		
1	424415,86	2212309,17
2	424413,38	2212503,61
3	424413,44	2212505,36
4	424413,64	2212507,09
5	424414,00	2212508,80
6	424414,50	2212510,46
7	424415,15	2212512,09
8	424415,93	2212513,65
9	424416,85	2212515,12
10	424417,90	2212516,53
11	424419,06	2212517,83
12	424420,34	2212519,02
13	424421,71	2212520,10
14	424423,17	2212521,05
15	424424,71	2212521,88
16	424426,31	2212522,57
17	424427,97	2212523,12
18	424429,66	2212523,51
19	424431,39	2212523,77
20	424433,13	2212523,86
21	424598,87	2212525,98
22	424598,76	2212531,09
23	424399,06	2212532,05
24	424396,90	2212497,92
25	424392,29	2212425,28
26	424390,94	2212403,98
27	424389,99	2212388,99
28	424390,09	2212371,18
29	424390,27	2212338,53
30	424390,45	2212308,85
1	424415,86	2212309,17

1	2	3
Площадь – 2 201 кв. метр		
Образуемый земельный участок с условным номером :ЗУ3.108		
1	424462,34	2210425,47
2	424463,54	2210433,81
3	424366,07	2210437,96
4	424367,22	2210467,24
5	424351,94	2210467,78
6	424315,01	2210437,18
7	424309,12	2210424,49
8	424311,99	2210424,12
9	424311,82	2210422,65
10	424330,84	2210420,94
11	424339,76	2210420,16
12	424350,57	2210418,69
13	424360,99	2210418,20
14	424372,22	2210417,67
15	424372,09	2210416,02
16	424383,29	2210415,64
17	424383,32	2210416,11
18	424403,39	2210413,98
19	424403,34	2210412,48
20	424428,06	2210410,47
21	424428,48	2210410,66
22	424430,67	2210410,35
23	424447,50	2210409,59
24	424448,97	2210426,18
1	424462,34	2210425,47
Площадь – 4 646 кв. метров		
Образуемый земельный участок с условным номером :ЗУ3.109		
1	424561,97	2210427,60
2	424562,18	2210429,59
3	424473,72	2210433,37
4	424470,53	2210410,81
5	424491,15	2210408,94
6	424491,47	2210415,10
7	424501,58	2210414,58
8	424553,78	2210427,97
1	424561,97	2210427,60
Площадь – 1 497 кв. метров		
Образуемый земельный участок с условным номером :ЗУ3.110		
1	424895,31	2210399,14
2	424896,12	2210439,32
3	424886,82	2210439,81
4	424883,16	2210441,78

1	2	3
5	424863,28	2210443,80
6	424841,88	2210454,84
7	424841,17	2210478,82
8	424647,28	2210456,11
9	424818,17	2210456,28
10	424819,15	2210413,06
11	424834,89	2210415,38
12	424835,03	2210423,17
13	424843,68	2210422,49
14	424854,94	2210421,65
15	424853,76	2210402,47
16	424864,55	2210401,57
1	424895,31	2210399,14
Площадь – 1 497 кв. метров		
Образуемый земельный участок с условным номером :ЗУ3.111		
1	426754,67	2212344,03
2	426752,95	2212377,51
3	426749,94	2212380,48
4	426718,65	2212382,30
5	426714,34	2212383,78
6	426715,39	2212341,73
1	426754,67	2212344,03
Площадь – 5 208 кв. метров		
Образуемый земельный участок с условным номером :ЗУ3.112		
1	426915,27	2212592,85
2	426935,86	2212617,03
3	426961,04	2212652,55
4	426963,56	2212656,11
5	426976,72	2212676,22
6	427002,01	2212714,90
7	426988,01	2212727,74
8	426886,70	2212621,37
1	426915,27	2212592,85
Площадь – 1 729 кв. метров		
Образуемый земельный участок с условным номером :ЗУ3.113		
1	426695,42	2212340,21
2	426692,78	2212446,32
3	426980,22	2212748,83
4	426933,22	2212793,73
5	426556,15	2212396,85
6	426595,12	2212359,62
7	426600,66	2212354,80
8	426606,62	2212350,50
9	426612,94	2212346,77

1	2	3
10	426619,60	2212343,64
11	426626,50	2212341,12
12	426633,60	2212339,26
13	426640,85	2212338,04
14	426648,17	2212337,51
15	426655,52	2212337,64
1	426695,42	2212340,21
Площадь – 1 016 кв. метров		
Образуемый земельный участок с условным номером :ЗУ3.114		
1	425181,49	2211838,58
2	425248,64	2211908,85
3	425229,26	2211927,36
4	425216,02	2211928,56
5	425191,22	2211930,79
6	425153,60	2211937,36
7	425139,12	2211941,15
8	425108,10	2211908,70
1	425181,49	2211838,58
Площадь – 1 212 кв. метров		
Образуемый земельный участок с условным номером :ЗУ3.115**		
1	426260,02	2212085,24
2	426318,56	2212146,93
3	426332,65	2212133,46
4	426397,99	2212079,51
5	426439,66	2212046,37
6	426424,77	2212028,31
7	426435,82	2212019,20
8	426438,87	2212022,68
9	426444,07	2212017,74
10	426399,70	2211967,49
1	426260,02	2212085,24
Площадь – 14 872 кв. метра		
Образуемый земельный участок с условным номером :ЗУ3.116**		
1	426132,61	2212176,92
2	426205,49	2212107,67
3	426163,60	2212063,53
4	426105,84	2211997,67
5	426030,35	2212069,30
1	426132,61	2212176,92
Площадь – 15 079 кв. метров		
Образуемый земельный участок с условным номером :ЗУ3.117**		
1	426030,35	2212069,30
2	426013,98	2212084,83
3	425957,08	2212138,82

1	2	3
4	426059,39	2212246,49
5	426132,61	2212176,92
1	426030,35	2212069,30
Площадь – 14 998 кв. метров		

7. Каталог координат характерных точек линий отступа от красных линий представлен в таблице № 7.

Таблица № 7

№ точки	X	Y
1	2	3
Линия отступа № 1		
1	425267,78	2211096,45
2	425282,22	2211082,64
3	425053,63	2210843,26
4	425039,16	2210857,08
Линия отступа № 2		
1	426387,57	2212197,25
2	426453,70	2212267,17

Примечание.

Используемые сокращения:

га – гектар;

ЗУ – земельный участок;

кг – килограмм;

КЛ – кабельная линия;

к – киловольт;

КН – кадастровый номер;

МКР – микрорайон;


МФЦ – многофункциональный центр;

ПС – подстанция;

ТОП – территория общего пользования;

ТПУ – транспортно-пересадочный узел.

Начальник управления
документационного обеспечения
Правительства Ростовской области



В.В. Лозин