



ПРАВИТЕЛЬСТВО РОСТОВСКОЙ ОБЛАСТИ

РАСПОРЯЖЕНИЕ

от 30.05.2024 № 392

г. Ростов-на-Дону

**О подготовке проекта планировки
и проекта межевания территории размещения
линейного объекта «Автомобильная дорога
регионального значения («Орбитальная-2») от автомобильной
дороги 60К-25 (г. Ростов-на-Дону – г. Дебальцево)
с пересечением региональной дороги 60К-9 (г. Ростов-на-Дону –
сл. Родионово-Несветайская – г. Новошахтинск), с пересечением
федеральной автомобильной дороги М-4 «Дон» со строительством
транспортной развязки в двух уровнях до автомобильной
дороги 60Н-82 (г. Аксай – х. Большой Лог – г. Новочеркасск)»
на участке от автомобильной дороги 60К-25 (г. Ростов-на-Дону –
г. Дебальцево) до ул. Обсерваторной (п. Верхнетемерницкий) (I этап)**

В соответствии со статьей 45 Градостроительного кодекса Российской Федерации, статьей 8 Федерального закона от 10.07.2023 № 305-ФЗ «О внесении изменений в Градостроительный кодекс Российской Федерации и отдельные законодательные акты Российской Федерации и о признании утратившими силу отдельных положений законодательных актов Российской Федерации», приказом министерства транспорта Ростовской области от 07.05.2024 № 243 «Об утверждении перечня объектов проектирования на строительство, реконструкцию и капитальный ремонт автомобильных дорог общего пользования регионального и межмуниципального значения и искусственных сооружений на них на 2024 – 2025 годы», а также, учитывая письмо министра строительства, архитектуры и территориального развития Ростовской области Сильвестрова Ю.Ю. от 21.05.2024 № 26/3307:

1. Подготовить проект планировки и проект межевания территории размещения линейного объекта «Автомобильная дорога регионального значения («Орбитальная-2») от автомобильной дороги 60К-25 (г. Ростов-на-Дону – г. Дебальцево) с пересечением региональной дороги 60К-9 (г. Ростов-на-Дону – сл. Родионово-Несветайская – г. Новошахтинск), с пересечением федеральной автомобильной дороги М-4 «Дон» со строительством транспортной развязки в двух уровнях до автомобильной дороги 60Н-82 (г. Аксай – х. Большой Лог – г. Новочеркасск)» на участке от автомобильной дороги 60К-25 (г. Ростов-на-Дону – г. Дебальцево) до ул. Обсерваторной (п. Верхнетемерницкий) (I этап) согласно приложению.

2. Министерству транспорта Ростовской области (Володина И.В.) в установленном порядке обеспечить подготовку проекта планировки и проекта межевания территории размещения линейного объекта «Автомобильная дорога регионального значения («Орбитальная-2») от автомобильной дороги 60К-25 (г. Ростов-на-Дону – г. Дебальцево) с пересечением региональной дороги 60К-9 (г. Ростов-на-Дону – сл. Родионово-Несветайская – г. Новошахтинск), с пересечением федеральной автомобильной дороги М-4 «Дон» со строительством транспортной развязки в двух уровнях до автомобильной дороги 60Н-82 (г. Аксай – х. Большой Лог – г. Новочеркасск)» на участке от автомобильной дороги 60К-25 (г. Ростов-на-Дону – г. Дебальцево) до ул. Обсерваторной (п. Верхнетемерницкий) (I этап) в срок до 20 июня 2024 г.

3. Министерству строительства, архитектуры и территориального развития Ростовской области (Сильвестров Ю.Ю.) в установленном порядке:

3.1. Провести проверку и согласование подготовленных проекта планировки и проекта межевания территории размещения линейного объекта «Автомобильная дорога регионального значения («Орбитальная-2») от автомобильной дороги 60К-25 (г. Ростов-на-Дону – г. Дебальцево) с пересечением региональной дороги 60К-9 (г. Ростов-на-Дону – сл. Родионово-Несветайская – г. Новошахтинск), с пересечением федеральной автомобильной дороги М-4 «Дон» со строительством транспортной развязки в двух уровнях до автомобильной дороги 60Н-82 (г. Аксай – х. Большой Лог – г. Новочеркасск)» на участке от автомобильной дороги 60К-25 (г. Ростов-на-Дону – г. Дебальцево) до ул. Обсерваторной (п. Верхнетемерницкий) (I этап).

3.2. Подготовить проект планировки и проект межевания территории размещения линейного объекта «Автомобильная дорога регионального значения («Орбитальная-2») от автомобильной дороги 60К-25 (г. Ростов-на-Дону – г. Дебальцево) с пересечением региональной дороги 60К-9 (г. Ростов-на-Дону – сл. Родионово-Несветайская – г. Новошахтинск), с пересечением федеральной автомобильной дороги М-4 «Дон» со строительством транспортной развязки в двух уровнях до автомобильной дороги 60Н-82 (г. Аксай – х. Большой Лог – г. Новочеркасск)» на участке от автомобильной дороги 60К-25 (г. Ростов-на-Дону – г. Дебальцево) до ул. Обсерваторной (п. Верхнетемерницкий) (I этап) к утверждению.

4. Настоящее распоряжение вступает в силу со дня его официального опубликования.

5. Контроль за исполнением настоящего распоряжения возложить на заместителя Губернатора Ростовской области Сорокина И.Н.

Губернатор
Ростовской области

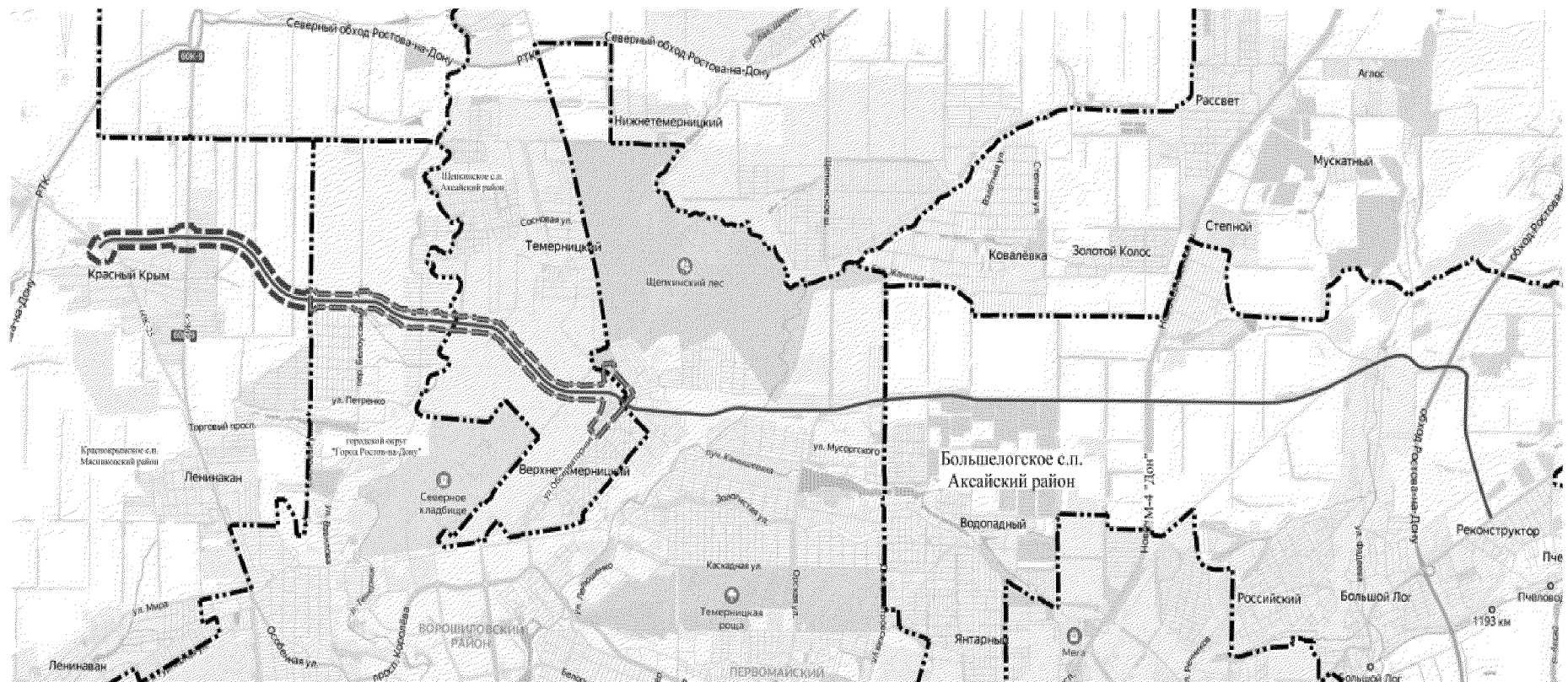


В.Ю. Голубев





Распоряжение вносит
министерство строительства,
архитектуры и территориального
развития Ростовской области

ГРАНИЦА


подготовки проекта планировки и проекта и проекта межевания территории размещения линейного объекта «Автомобильная дорога регионального значения («Орбитальная-2») от автомобильной дороги 60К-25 (г. Ростов-на-Дону – г. Дебальцево) с пересечением региональной дороги 60К-9 (г. Ростов-на-Дону – сл. Родионово-Несветайская – г. Новошахтинск), с пересечением федеральной автомобильной дороги М-4 «Дон» со строительством транспортной развязки в двух уровнях до автомобильной дороги 60Н-82 (г. Аксай – х. Большой Лог – г. Новочеркасск)» на участке от автомобильной дороги 60К-25 (г. Ростов-на-Дону – г. Дебальцево) до ул. Обсерваторной (п. Верхнетемерницкий) (I этап)



Условные обозначения:

-  — граница территории, в отношении которой осуществляется подготовка проекта планировки (I этап);
-  — граница территории, в отношении которой осуществляется подготовка проекта межевания (I очередь, I этап);
-  — граница муниципального образования;
-  — планируемая к размещению автомобильная дорога.

Начальник управления
документационного обеспечения
Правительства Ростовской области



В.В. Лозин