



# ПРАВИТЕЛЬСТВО РОСТОВСКОЙ ОБЛАСТИ

## ПОСТАНОВЛЕНИЕ

от 19.12.2024 № 124

г. Ростов-на-Дону

### Об установлении публичного сервитута

В соответствии с главой V<sup>7</sup> Земельного кодекса Российской Федерации, постановлениями Правительства Российской Федерации от 20.11.2000 № 878 «Об утверждении Правил охраны газораспределительных сетей», от 12.11.2020 № 1816 «Об утверждении перечня случаев, при которых для строительства, реконструкции линейного объекта не требуется подготовка документации по планировке территории, перечня случаев, при которых для строительства, реконструкции объекта капитального строительства не требуется получение разрешения на строительство, перечня случаев, при которых для создания горных выработок в ходе ведения горных работ не требуется получение разрешения на строительство, внесении изменений в перечень видов объектов, размещение которых может осуществляться на землях или земельных участках, находящихся в государственной или муниципальной собственности, без предоставления земельных участков и установления сервитутов, и о признании утратившими силу некоторых актов Правительства Российской Федерации», постановлением Правительства Ростовской области от 28.09.2020 № 22 «Об утверждении Порядка взаимодействия исполнительных органов Ростовской области при установлении публичных сервитутов в отдельных целях», на основании ходатайства общества с ограниченной ответственностью «Газпром газификация» (ОГРН 1217800107744, ИНН 7813655197) от 22.11.2024 Правительство Ростовской области **постановляет:**

1. Установить публичный сервитут сроком на 49 лет в отношении земель и земельных участков по Перечню согласно приложению № 1 к настоящему постановлению в целях строительства и эксплуатации линейного объекта системы газоснабжения регионального значения «Межпоселковый газопровод от п. Привольный до х. Савдя Заветинского района Ростовской области» и его неотъемлемых технологических частей (далее – публичный сервитут).

2. Утвердить границы территории, в отношении которой устанавливается публичный сервитут, согласно приложению № 2.

3. Определить, что срок, в течение которого использование земель и земельных участков согласно приложению № 1 к настоящему постановлению и (или) расположенных на них объектов недвижимого имущества в соответствии с их разрешенным использованием будет невозможно или существенно затруднено в связи с осуществлением публичного сервитута, устанавливается в период с марта 2025 г. по июль 2025 г.

4. Информация о графике проведения работ при осуществлении деятельности, для обеспечения которой устанавливается публичный сервитут, в отношении земель, расположенных в кадастровых кварталах с номерами 61:32:0600001, 61:11:0060101, и земельного участка с кадастровым номером 61:32:0600001:4793, направленная ходатайством общества с ограниченной ответственностью «Газпром газификация» от 22.11.2024, указана в приложении № 3 к настоящему постановлению.

5. Обществу с ограниченной ответственностью «Газпром газификация»:

5.1. Обеспечить приведение земель и земельных участков, указанных в приложении № 1 к настоящему постановлению, в состояние, пригодное для их использования в соответствии с видом разрешенного использования, в сроки, предусмотренные пунктом 8 статьи 39<sup>50</sup> Земельного кодекса Российской Федерации.

5.2. Внести плату за публичный сервитут не позднее шести месяцев со дня официального опубликования настоящего постановления:

в отношении земельного участка, находящегося в государственной собственности и не предоставленного гражданам или юридическим лицам, с кадастровым номером 61:32:0600001:4793 единовременным платежом за весь срок публичного сервитута в размере 0,1 процента кадастровой стоимости указанного земельного участка;

в отношении земель, расположенных в кадастровых кварталах с номерами 61:32:0600001, 61:11:0060101, единовременным платежом за весь срок публичного сервитута в размере 0,1 процента среднего уровня кадастровой стоимости земельных участков по соответствующему муниципальному району (городскому округу).

6. Рекомендовать обществу с ограниченной ответственностью «Газпром газификация» уведомлять Правительство Ростовской области об изменениях характеристик линейного объекта системы газоснабжения регионального значения «Межпоселковый газопровод от п. Привольный до х. Савдя Заветинского района Ростовской области» и его неотъемлемых технологических частей, оказывающих влияние на изменение границ охранной зоны данного объекта, в течение 30 дней с даты внесения таких изменений в сведения Единого государственного реестра недвижимости.

7. Министерству имущественных и земельных отношений, финансового оздоровления предприятий, организаций Ростовской области обеспечить:

7.1. Выполнение мероприятий, указанных в подпункте 17.2 пункта 17 Порядка взаимодействия исполнительных органов Ростовской области при установлении публичных сервитутов в отдельных целях, утвержденного постановлением Правительства Ростовской области от 28.09.2020 № 22.

7.2. Направление в орган регистрации прав в срок не более пяти рабочих дней со дня принятия настоящего постановления заявления о внесении сведений в Единый государственный реестр недвижимости о публичном сервитуте, установленном в отношении земель и земельных участков, указанных в приложении № 1 к настоящему постановлению.

8. Публичный сервитут считается установленным со дня внесения сведений о нем в Единый государственный реестр недвижимости.

9. Настоящее постановление вступает в силу со дня его официального опубликования.

10. Контроль за выполнением настоящего постановления возложить на первого заместителя Губернатора Ростовской области Скрябина А.Ю.

Временно исполняющий обязанности  
Губернатора Ростовской области



Ю.Б. Слюсарь

Постановление вносит  
министерство имущественных  
и земельных отношений,  
финансового оздоровления  
предприятий, организаций  
Ростовской области

Приложение № 1  
к постановлению  
Правительства  
Ростовской области  
от 19.12.2024 № 124

**ПЕРЕЧЕНЬ**  
земель и земельных участков, в отношении  
которых устанавливается публичный сервитут

№ п/п	Кадастровый номер кадастрового квартала, земельного участка	Адрес или описание местоположения кадастрового квартала, земельного участка
1	2	3
1.	61:32:0600001:2803	Ростовская область, Ремонтненский район, Привольненское сельское поселение, пашня
2.	61:32:0600001:3874	Ростовская область, Ремонтненский район, Привольненское сельское поселение, Сельхозугодья, север, примерно в 5 – 8 км, 27 и 1 гуртовые участки, 4 отарный участок, 1 и 2 поля 1 полевого севооборота
3.	61:32:0600001:3875	Ростовская область, Ремонтненский район, Привольненское сельское поселение, Сельхозугодья примерно в 8 – 14 км, север, IV поле 3 полевого севооборота, 30-31-32 отарные участки, от п. Приволенский
4.	61:32:0600001:3918	Ростовская область, Ремонтненский район, Привольненское сельское поселение, Сельхозугодья
5.	61:32:0600001:3882	Ростовская область, Ремонтненский район, Привольненское сельское поселение, Сельхозугодья примерно в 16 км, ориентир 29 гуртовой участок; граничит с северной стороны землями Заветинского р-на, с восточной стороны КФХ Арапханова Х., с западной стороны с землями первоочередного выдела, с южной стороны землями райфонда перераспределения; III поле 3-го полевого севооборота
6.	61:32:0600001:3909	Ростовская область, Ремонтненский район, Привольненское сельское поселение, Сельхозугодья, примерно в 8 – 10 км, ориентир 3 полевой севооборот и 11 поле 1 севооборота. Граничит с восточной и южной стороны с земельными долями, выделяемыми

1	2	3
		в первоочередном порядке, с севера с землями ТОО «Приволенское», пастбища – 14 – 16 км и граничат с севера с землями Заветинского района РО, с южной
7.	61:32:0600001:3985	Ростовская область, Ремонтненский район, Привольненское сельское поселение, пастбища расположены в северо-восточном направлении от п. Привольный на расстоянии 12 км на 32-33 отарном участке
8.	61:32:0600001:4033	Ростовская область, Ремонтненский район, Привольненское сельское поселение, пашня – рабочий участок № 33 третьего полевого севооборота, пастбища – участки № 32, 33
9.	61:32:0600001:4113	Ростовская область, Ремонтненский район, территория земель Привольненского сельского поселения, на 2 поле 3-севооборота в северном направлении примерно 1,5 – 1,7 км, от п. Привольный
10.	61:32:0600001:4196	Ростовская область, Ремонтненский район, в 12 км севернее от п. Привольный на IV поле третьего полевого севооборота, в 8 км северо-восточнее от п. Привольный на 3 отарном участке
11.	61:32:0600001:4205	Ростовская область, Ремонтненский район, территория земель Привольненского сельского поселения, пашня первый уч-к на 2 поле 3-го полевого севооборота в северном направлении примерно 1,5 – 1,7 км от п. Привольный, второй уч-к на 1 поле 3-го севооборота в северо-восточном направлении примерно 3,5 – 4,0 км от п. Привольный
12.	61:32:0600001:4286	Ростовская область, Ремонтненский район, территория земель Привольненского сельского поселения, пашня на 1 поле 3-го полевого севооборота в северном направлении примерно 3.0 – 3.5 км от п. Привольный; на 5 поле 2-го полевого севооборота в северном направлении примерно 4.3 – 4.8 км от п. Привольный. пастбища на 50, 51 отарных участках в южном направлении примерно 3.5 – 4.0 км, от п. Привольный

1	2	3
13.	61:32:0600001:4774	Ростовская область, Ремонтненский район, Привольненское сельское поселение, примерно 0,7 – 1,4 км севернее п. Привольный
14.	61:32:0600001:4793	Ростовская область, Ремонтненский район
15.	61:11:0600011:1048	Ростовская область, Заветинский район, х. Савдя
16.	61:32:0600001	Ростовская область, Ремонтненский район
17.	61:11:0060101	Ростовская область, Заветинский район

Примечания:

1. Адреса или описание местоположения земель и земельных участков приведены в соответствии с выписками из Единого государственного реестра недвижимости от 22.10.2024.

2. Используемые сокращения:

км – километр;

КФХ – крестьянское (фермерское) хозяйство;

п. – поселок;

р-н – район;


РО – Ростовская область;

ТОО – товарищество с ограниченной ответственностью;

уч-к – участок;

х. – хутор.

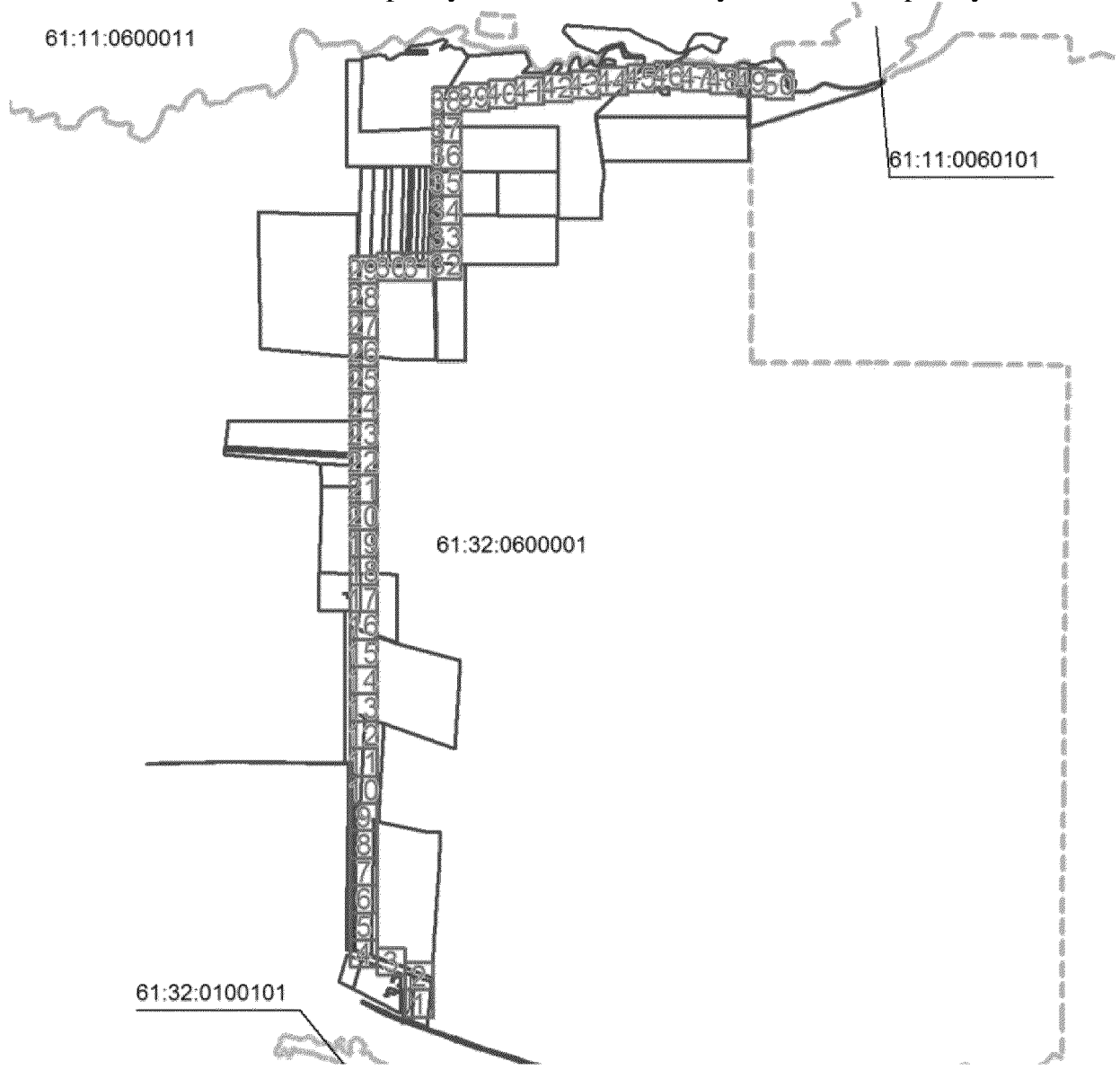
Начальник управления  
документационного обеспечения  
Правительства Ростовской области



В.В. Лозин

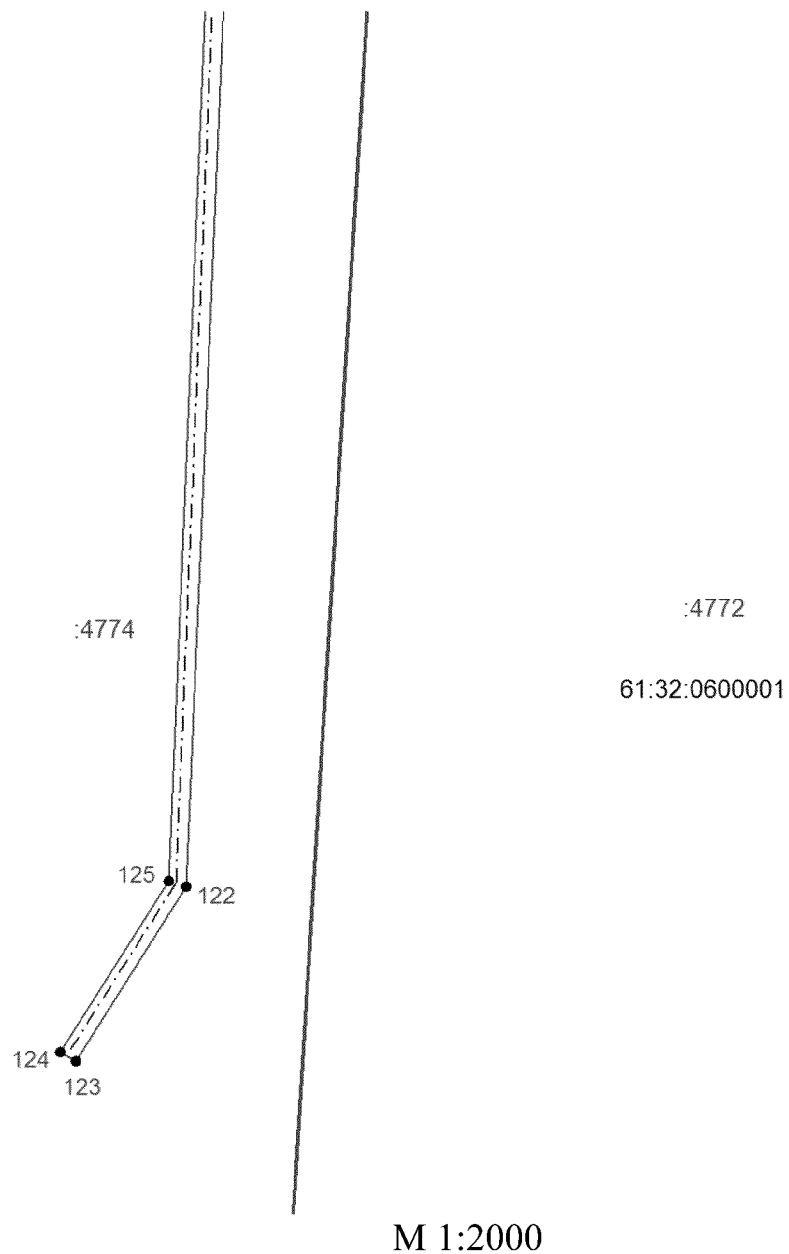
**ГРАНИЦЫ**  
территории, в отношении которой устанавливается публичный сервитут

1. Чертеж границ территории,  
в отношении которой устанавливается публичный сервитут



Условное обозначение:

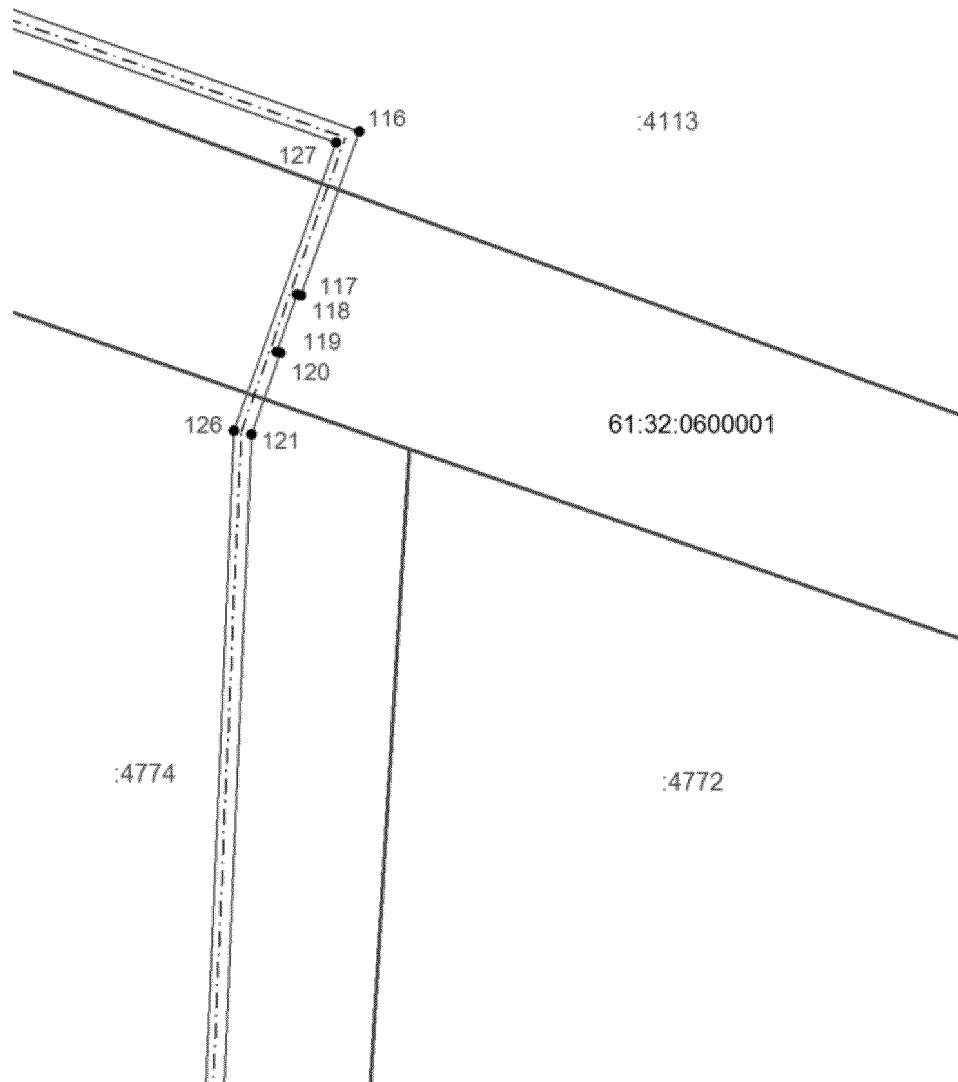
- граница территории, в отношении которой устанавливается публичный сервитут.



## Условные обозначения:



□	— граница территории, в отношении которой устанавливается публичный сервитут;
1 ●	— поворотная точка линейного объекта;
- - - - -	— ось инженерного сооружения;
<u>61:32:0600001</u>	— граница и номер кадастрового квартала;
<u>:4774</u>	— граница и номер существующего земельного участка.

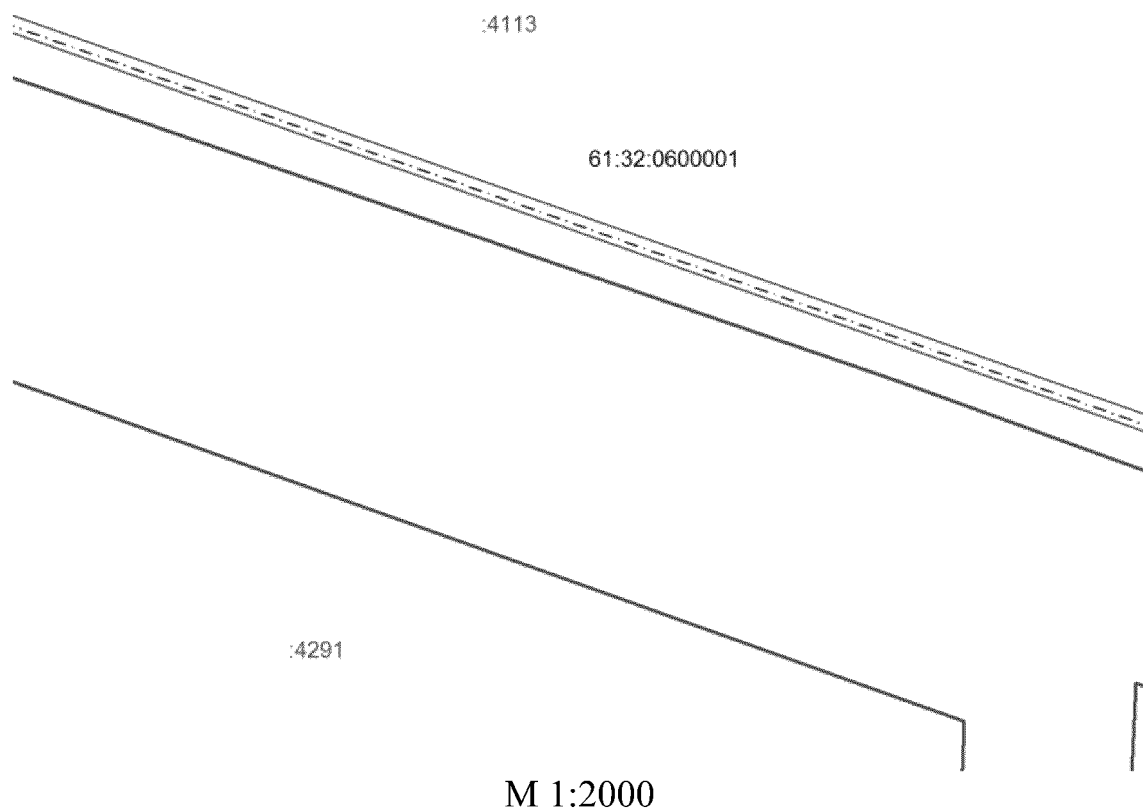






М 1:2000

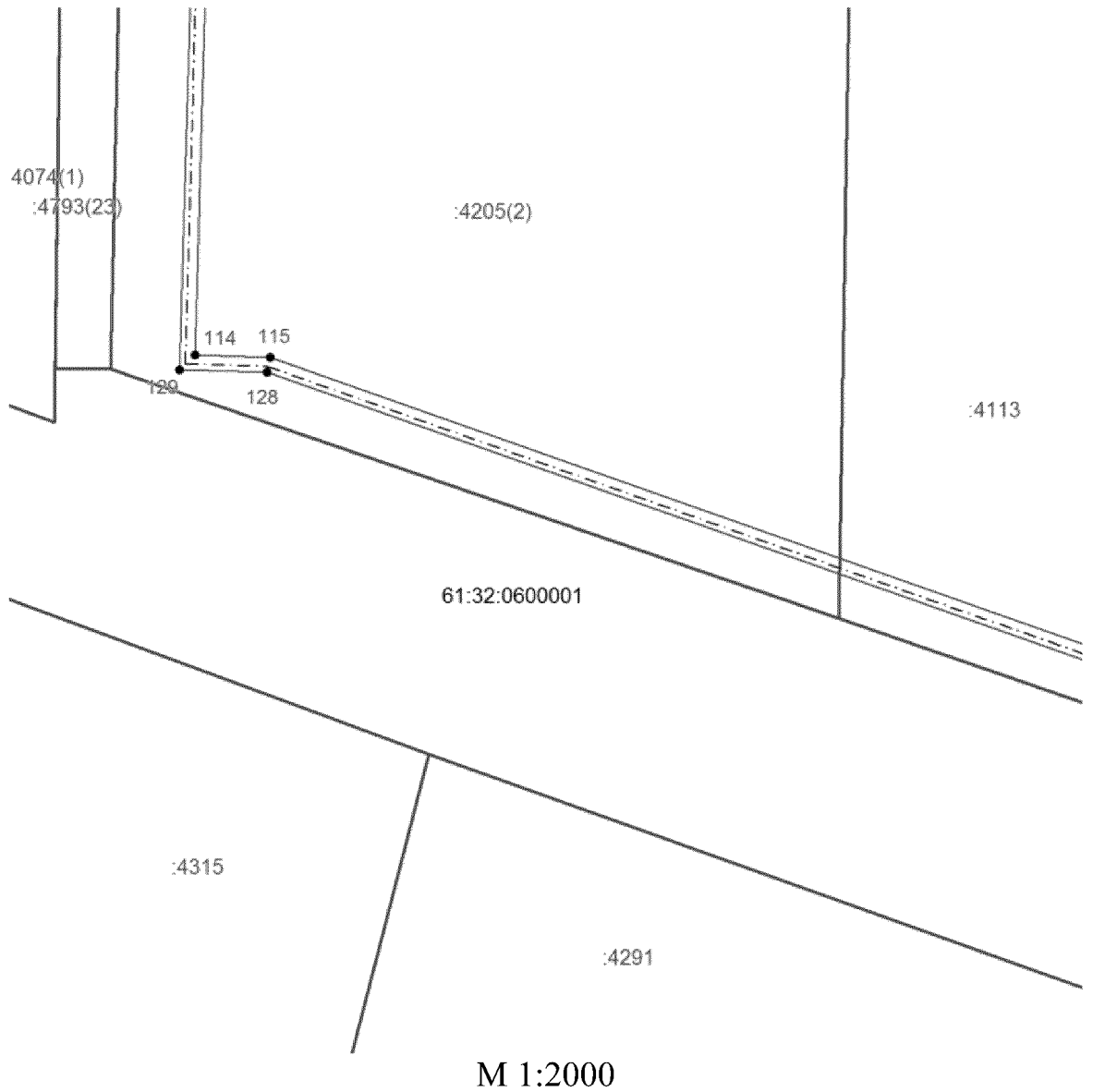
Условные обозначения:

	– граница территории, в отношении которой устанавливается публичный сервитут;
1 ●	– поворотная точка линейного объекта;
	– ось инженерного сооружения;
<u>61:32:0600001</u>	– граница и номер кадастрового квартала;
<u>:4774</u>	– граница и номер существующего земельного участка.





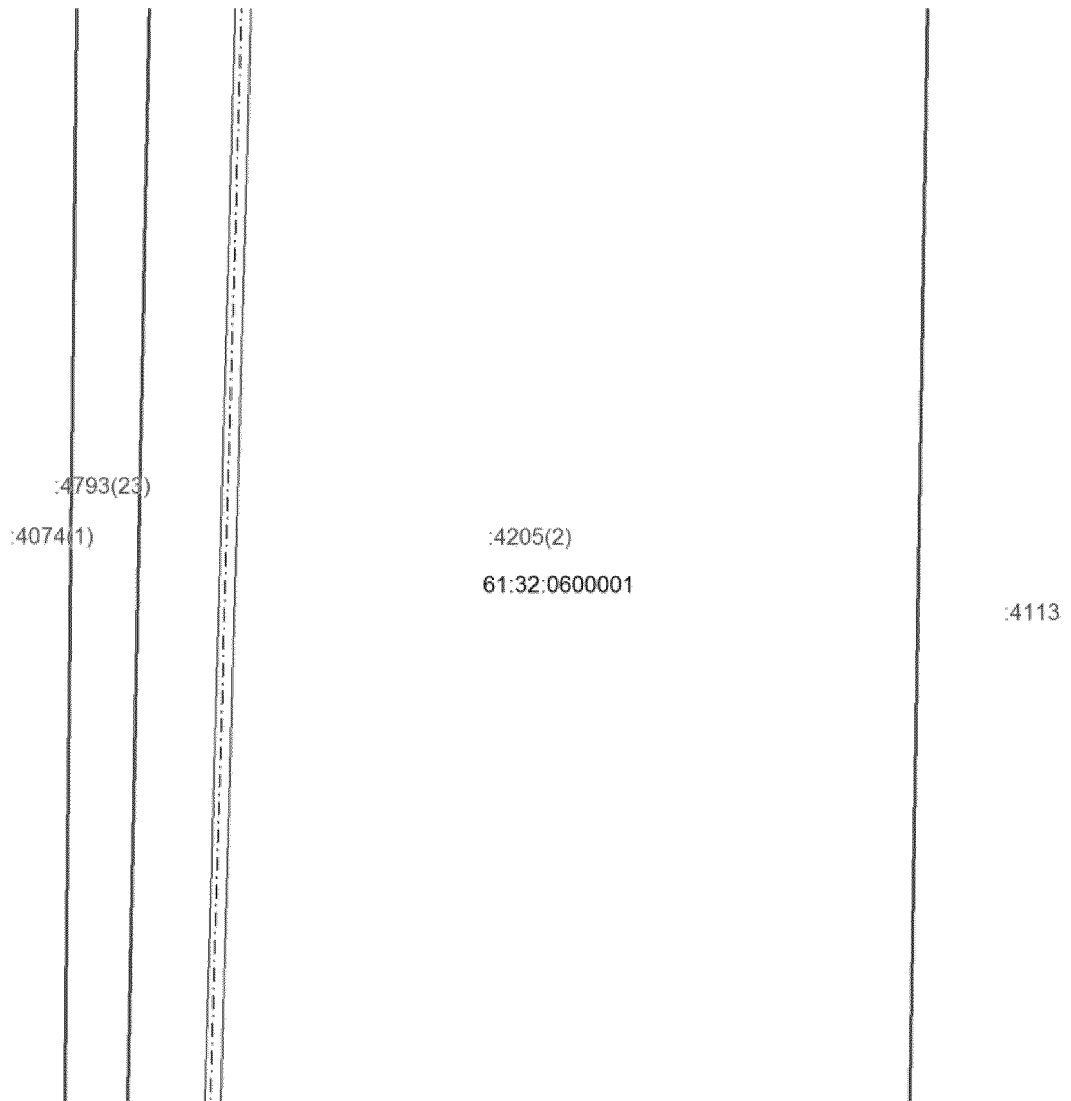
## Условные обозначения:

	– граница территории, в отношении которой устанавливается публичный сервитут;
1 •	– поворотная точка линейного объекта;
	– ось инженерного сооружения;
<u>61:32:0600001</u>	– граница и номер кадастрового квартала;
<u>:4774</u>	– граница и номер существующего земельного участка.





## Условные обозначения:

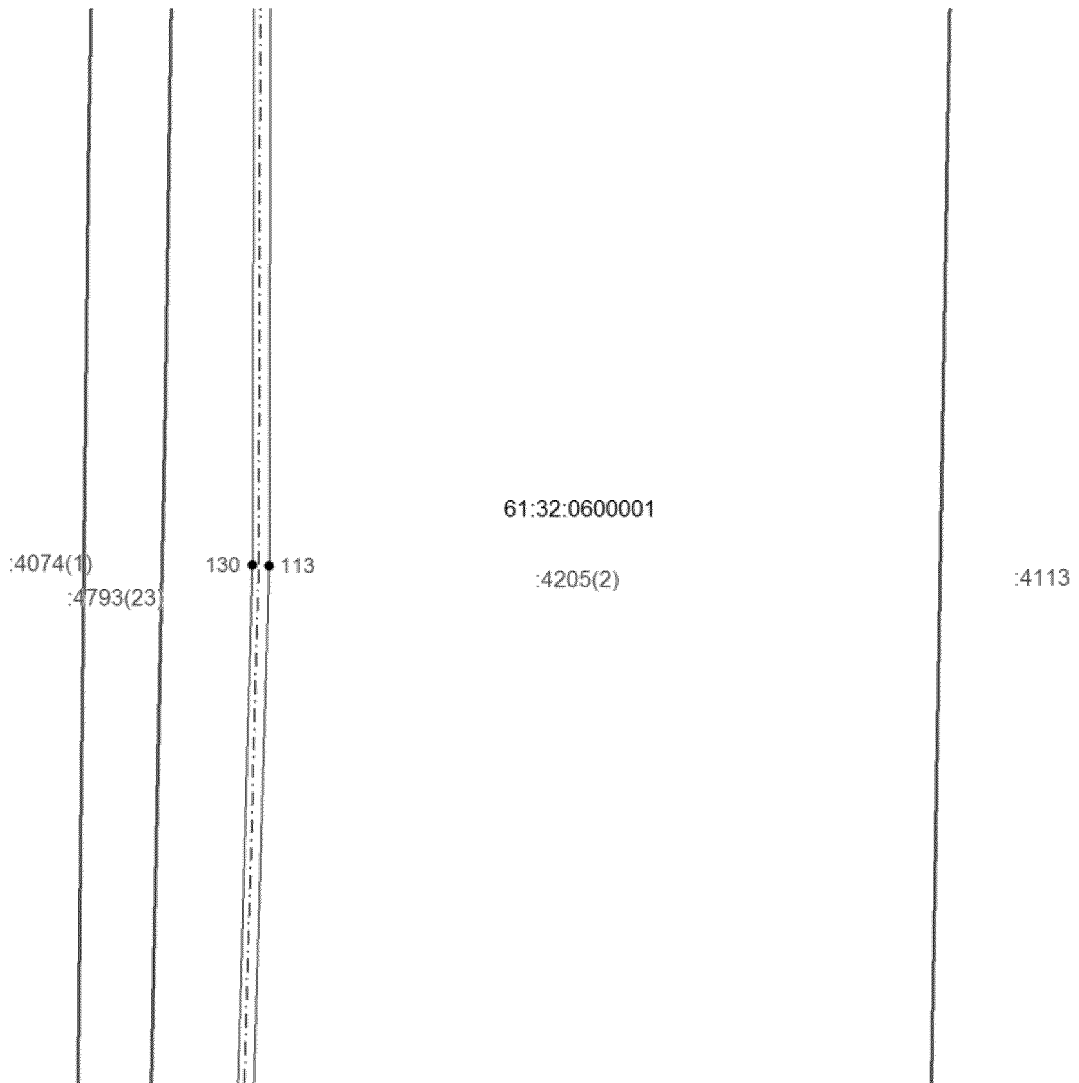
	— граница территории, в отношении которой устанавливается публичный сервитут;
1 •	— поворотная точка линейного объекта;
	— ось инженерного сооружения;
<u>61:32:0600001</u>	— граница и номер кадастрового квартала;
<u>:4774</u>	— граница и номер существующего земельного участка.



М 1:2000




## Условные обозначения:

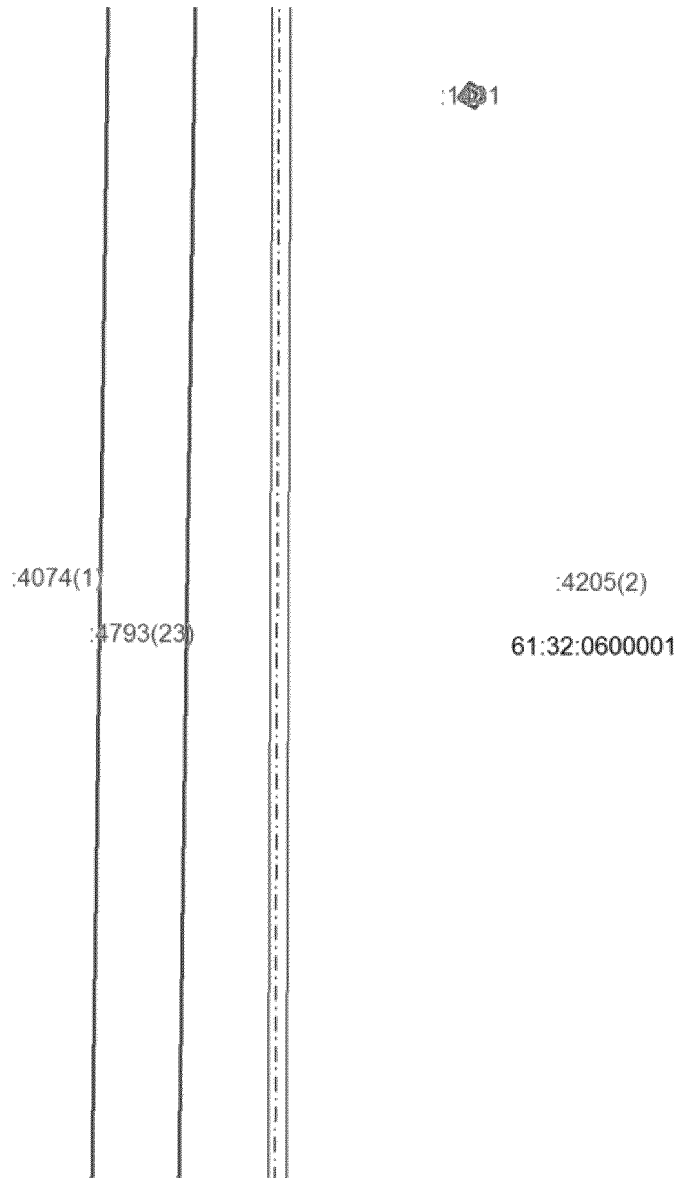
- |   |  |
|---|--|
| <br>1 ●<br><br><u>61:32:0600001</u><br><u>:4774</u> | <ul style="list-style-type: none"> <li>— граница территории, в отношении которой устанавливается публичный сервитут;</li> <li>— поворотная точка линейного объекта;</li> <li>— ось инженерного сооружения;</li> <li>— граница и номер кадастрового квартала;</li> <li>— граница и номер существующего земельного участка.</li> </ul> |
|---|--|



М 1:2000



## Условные обозначения:

- |   |   |
|---|---|
| <br><br><br><u>61:32:0600001</u><br><u>:4774</u> | <p>— граница территории, в отношении которой устанавливается публичный сервитут;</p> <p>— поворотная точка линейного объекта;</p> <p>— ось инженерного сооружения;</p> <p>— граница и номер кадастрового квартала;</p> <p>— граница и номер существующего земельного участка.</p> |
|---|---|



М 1:2000



Условные обозначения:

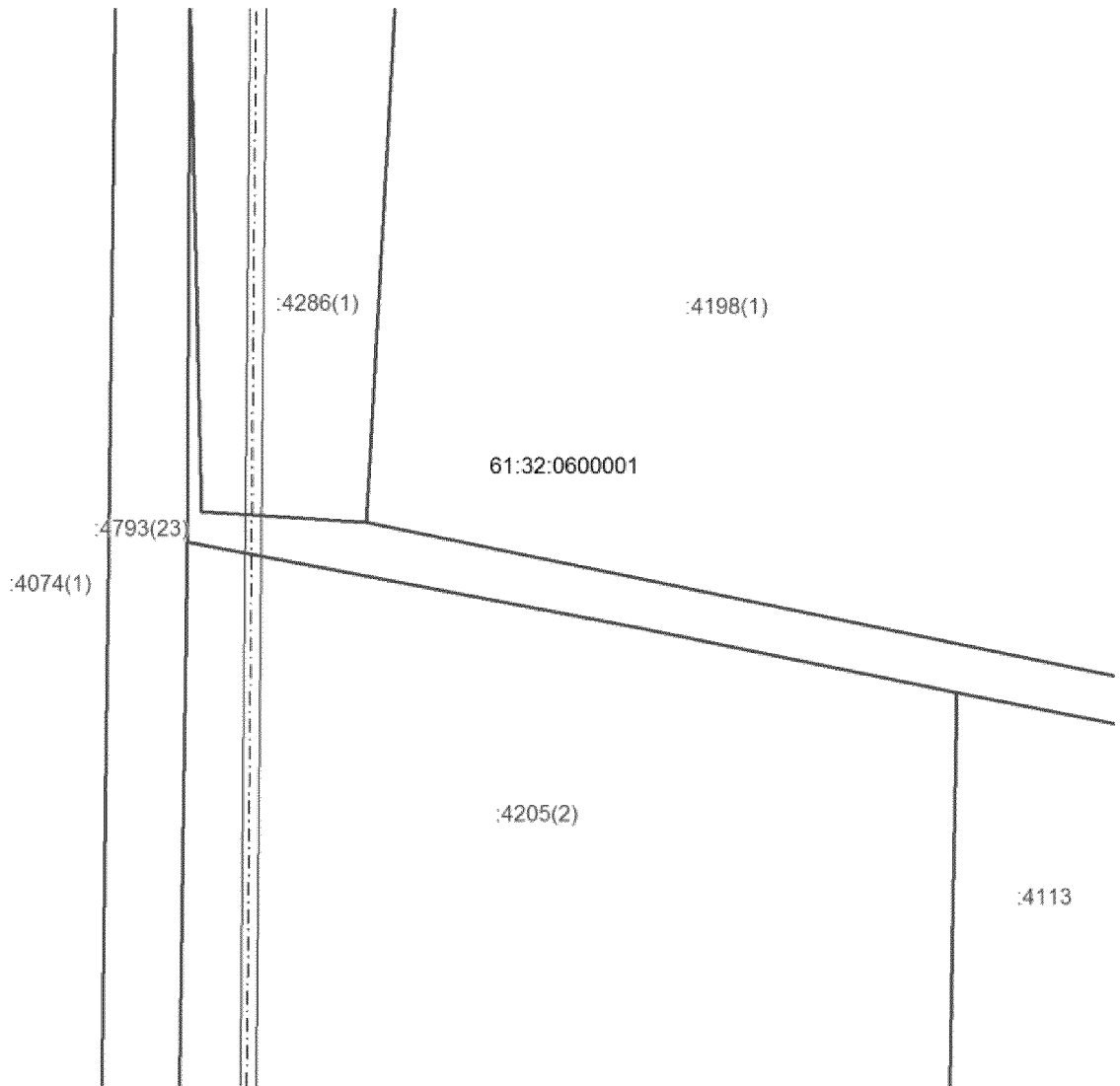
-  — граница территории, в отношении которой устанавливается публичный сервитут;
- 1 • — поворотная точка линейного объекта;
-  — ось инженерного сооружения;
- 61:32:0600001 — граница и номер кадастрового квартала;
- :4774 — граница и номер существующего земельного участка.



М 1:2000

Условные обозначения:

	– граница территории, в отношении которой устанавливается публичный сервитут;
1 ●	– поворотная точка линейного объекта;
	– ось инженерного сооружения;
<u>61:32:0600001</u>	– граница и номер кадастрового квартала;
<u>:4774</u>	– граница и номер существующего земельного участка.

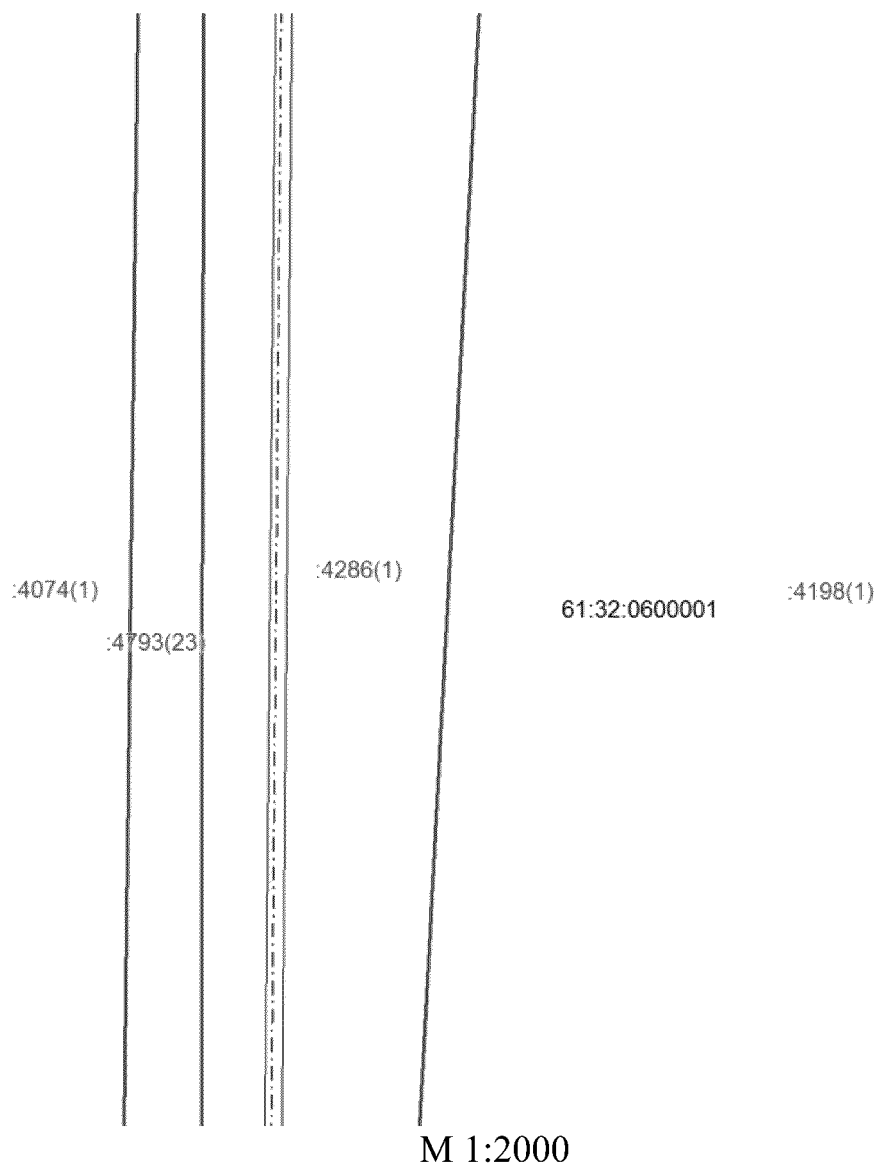


М 1:2000


Условные обозначения:

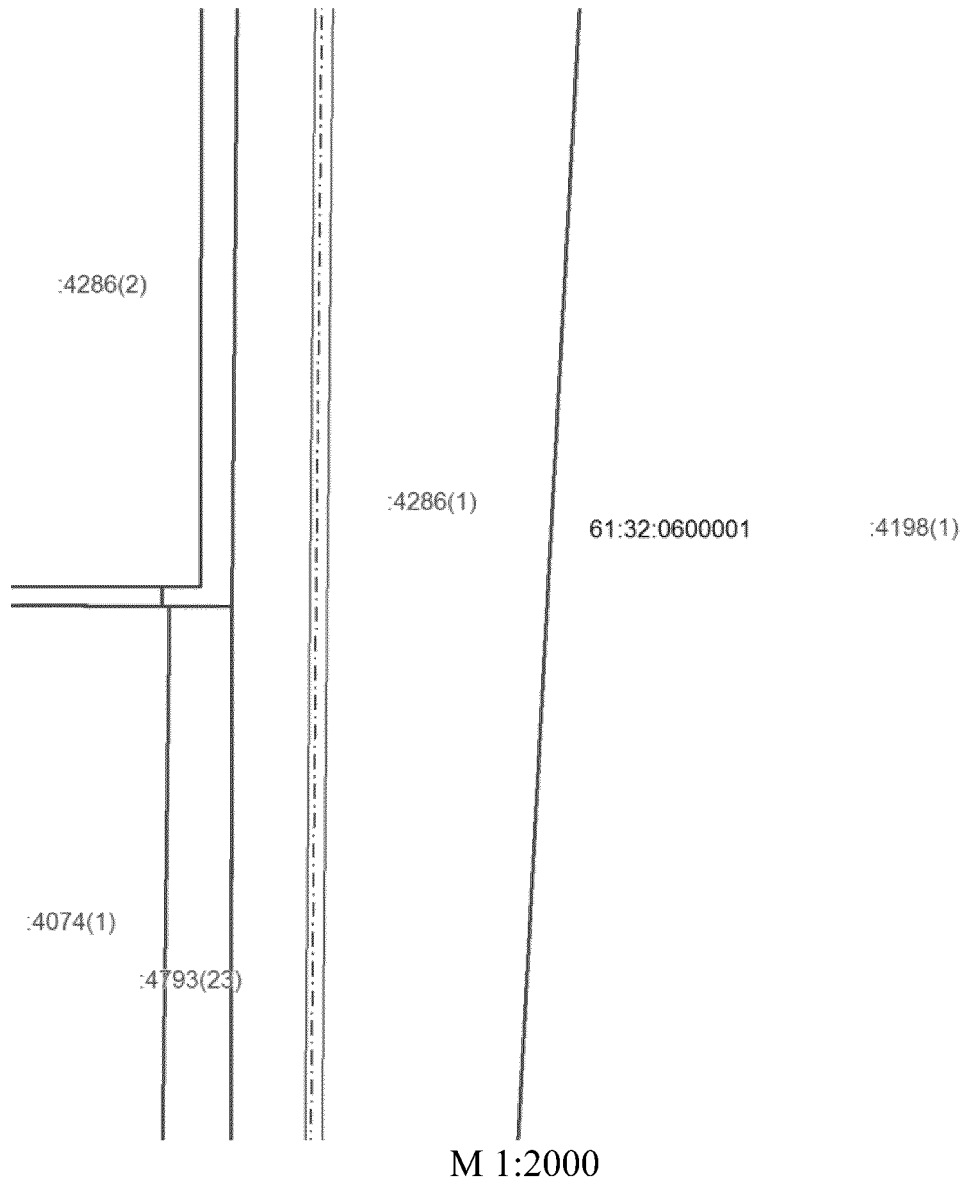
- |  |   |
|--|---|
| <p>□</p> <p>1 ●</p> <p>-----</p> <p><u>61:32:0600001</u></p> <p><u>:4774</u></p> | <p>— граница территории, в отношении которой устанавливается публичный сервитут;</p> <p>— поворотная точка линейного объекта;</p> <p>— ось инженерного сооружения;</p> <p>— граница и номер кадастрового квартала;</p> <p>— граница и номер существующего земельного участка.</p> |
|--|---|







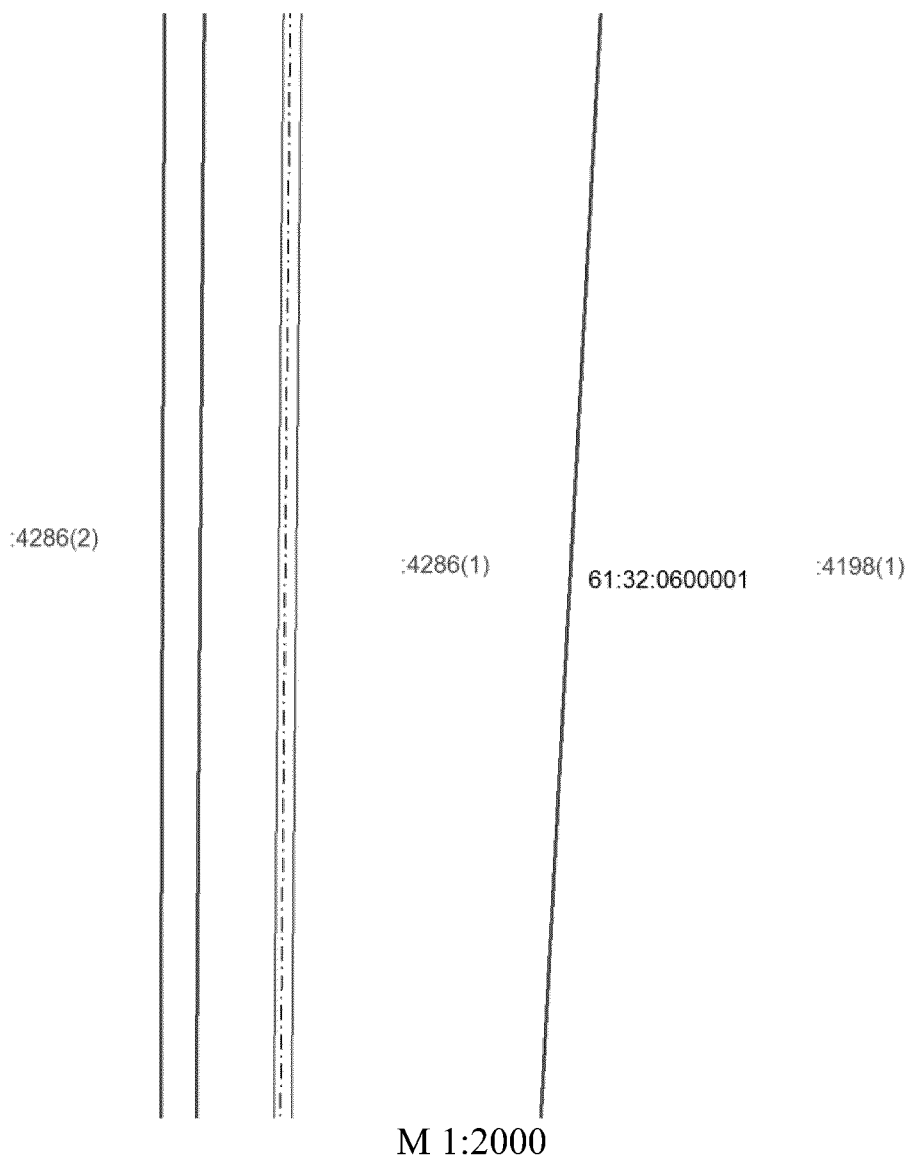
## Условные обозначения:

	– граница территории, в отношении которой устанавливается публичный сервитут;
1 •	– поворотная точка линейного объекта;
-----	– ось инженерного сооружения;
<u>61:32:0600001</u>	– граница и номер кадастрового квартала;
<u>:4774</u>	– граница и номер существующего земельного участка.



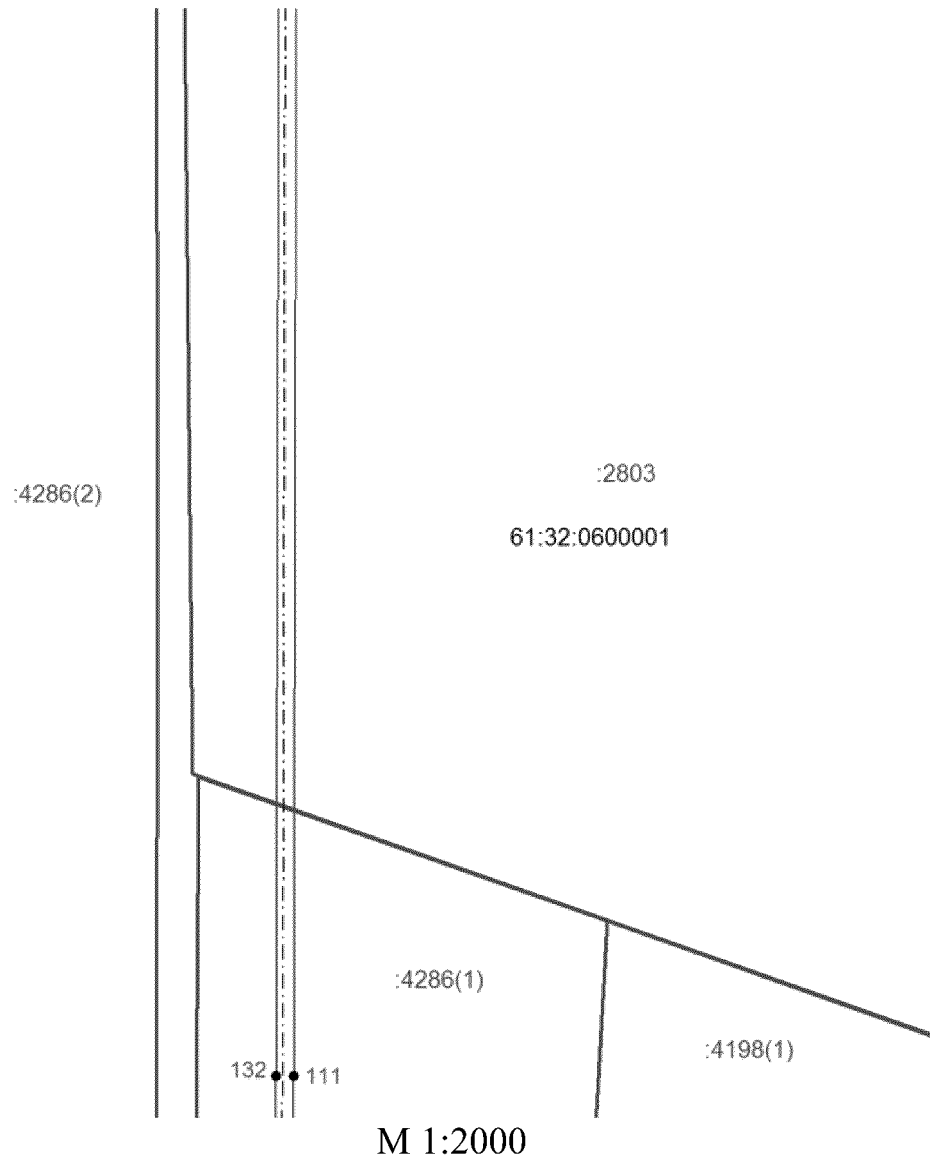
## Условные обозначения:

- |   |  |
|---|--|
| <br>1 ●<br><br><u>61:32:0600001</u><br><u>:4774</u> | – граница территории, в отношении которой устанавливается публичный сервитут;<br>– поворотная точка линейного объекта;<br>– ось инженерного сооружения;<br>– граница и номер кадастрового квартала;<br>– граница и номер существующего земельного участка. |
|---|--|





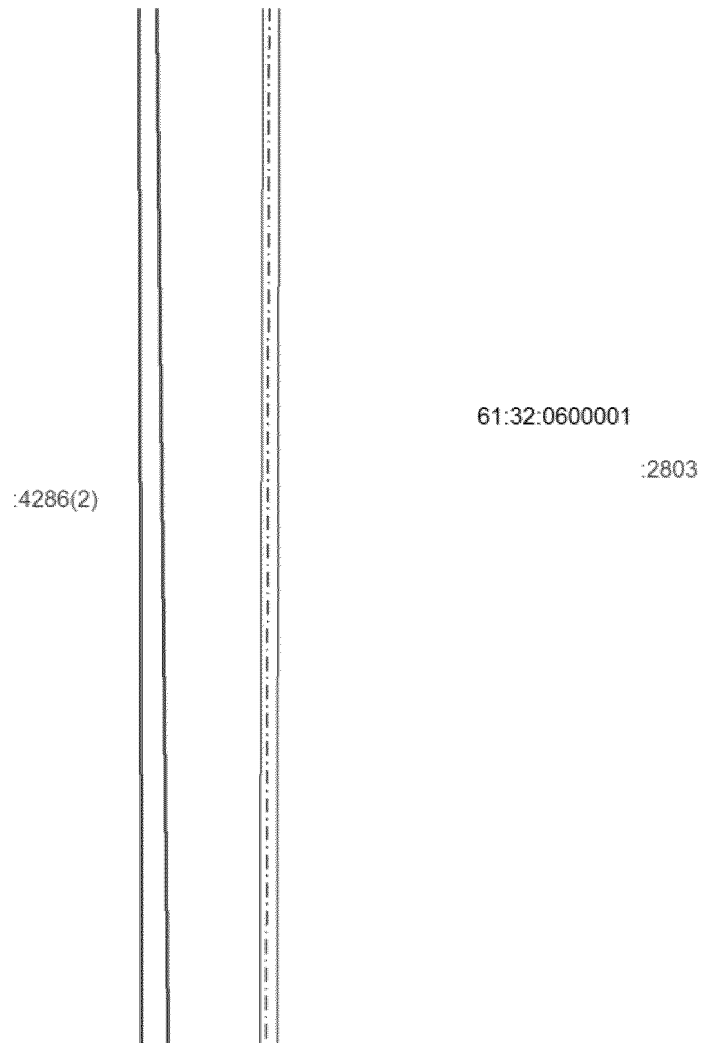
## Условные обозначения:

- |  |  |
|--|--|
|  | <ul style="list-style-type: none"> <li>– граница территории, в отношении которой устанавливается публичный сервитут;</li> <li>– поворотная точка линейного объекта;</li> <li>– ось инженерного сооружения;</li> <li>– граница и номер кадастрового квартала;</li> <li>– граница и номер существующего земельного участка.</li> </ul> |
|--|--|





Условные обозначения:

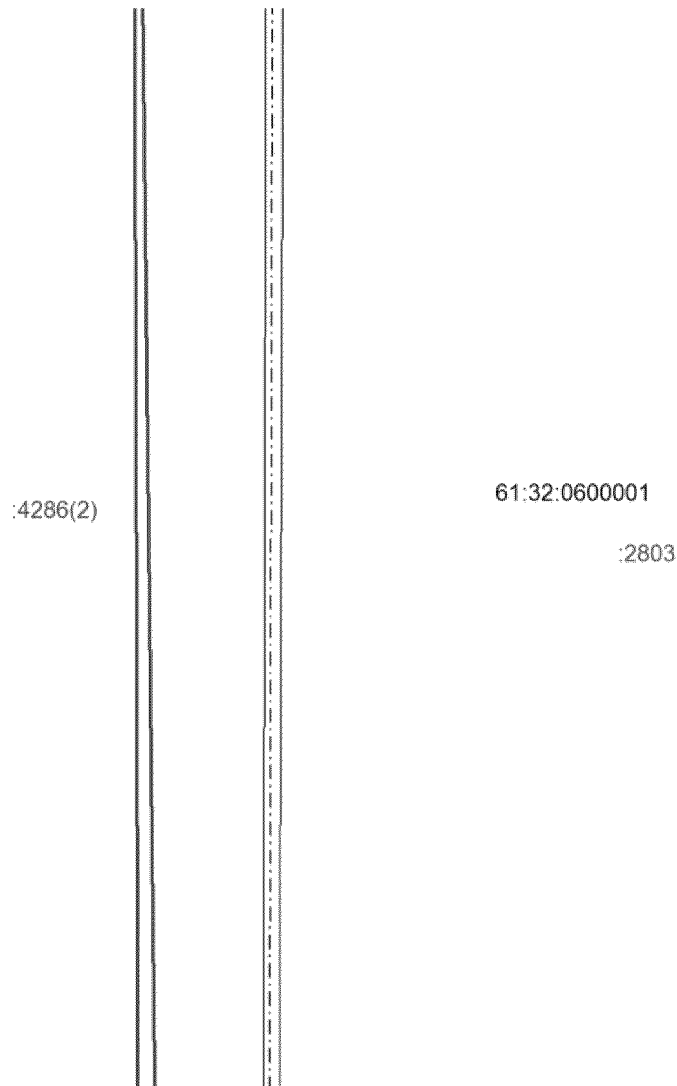
- |   |   |
|---|---|
|  | – граница территории, в отношении которой устанавливается публичный сервитут; |
| 1 ●   | – поворотная точка линейного объекта;   |
|  | – ось инженерного сооружения;   |
| <u>61.32.0600001</u>  | – граница и номер кадастрового квартала;                                      |
| <u>:4774</u>  | – граница и номер существующего земельного участка.                           |



М 1:2000


## Условные обозначения:

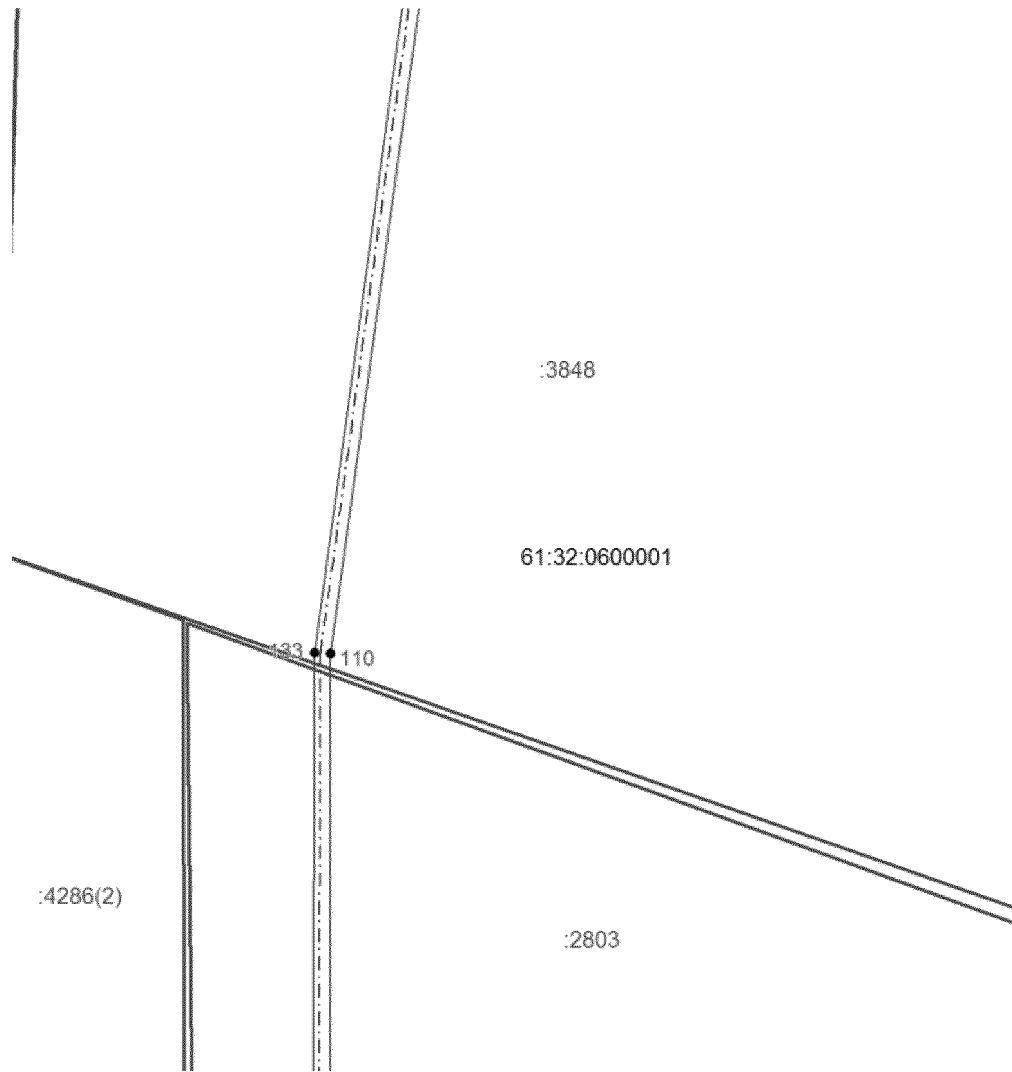
- |   |  |
|---|--|
| <br>1 ●<br><br><u>61:32:0600001</u><br><u>:4774</u> | — граница территории, в отношении которой устанавливается публичный сервитут;<br>— поворотная точка линейного объекта;<br>— ось инженерного сооружения;<br>— граница и номер кадастрового квартала;<br>— граница и номер существующего земельного участка. |
|---|--|



М 1:2000



## Условные обозначения:

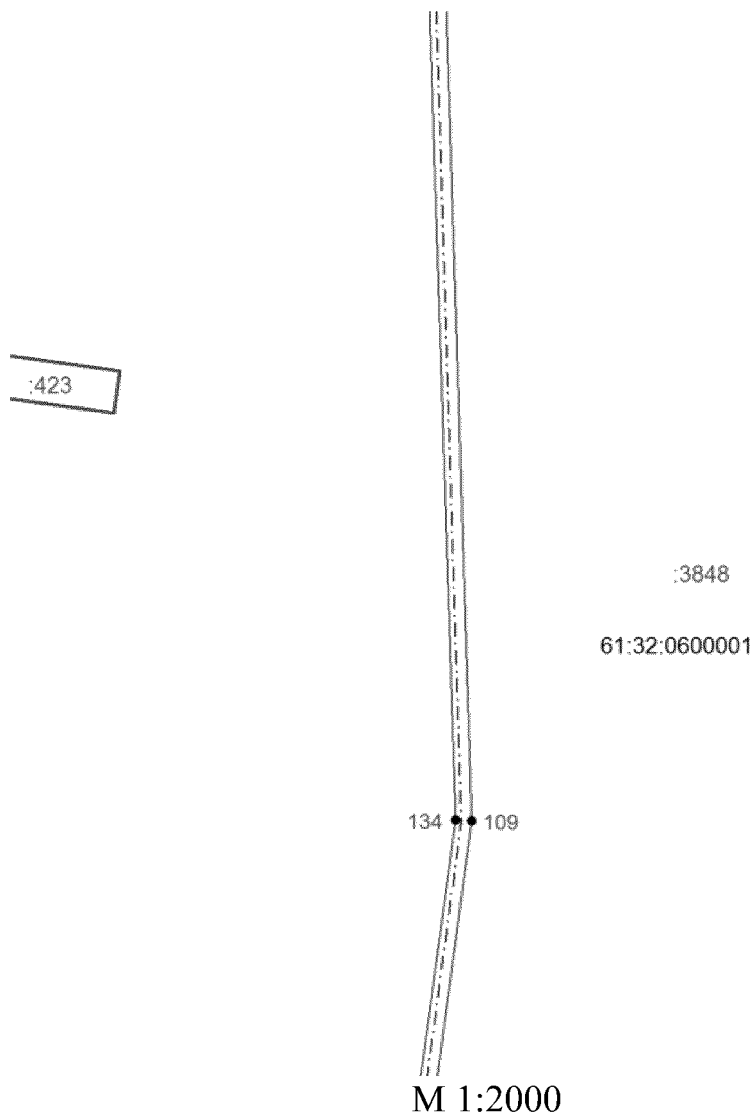
- |   |  |
|---|--|
| <br>1 ●<br>- - - - -<br><u>61:32:0600001</u><br><u>:4774</u> | <ul style="list-style-type: none"> <li>- граница территории, в отношении которой устанавливается публичный сервитут;</li> <li>- поворотная точка линейного объекта;</li> <li>- ось инженерного сооружения;</li> <li>- граница и номер кадастрового квартала;</li> <li>- граница и номер существующего земельного участка.</li> </ul> |
|---|--|





М 1:2000

Условные обозначения:

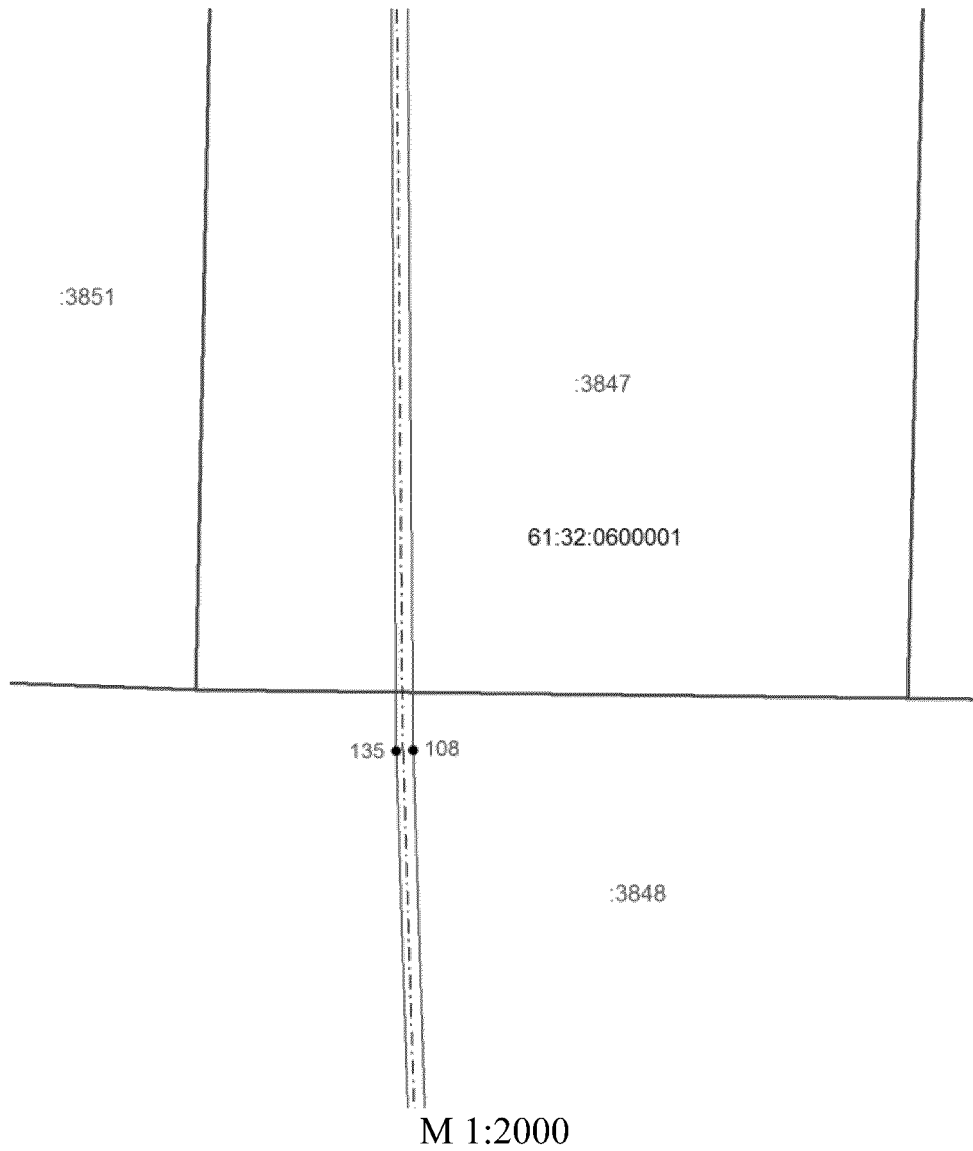
	– граница территории, в отношении которой устанавливается публичный сервитут;
1 ●	– поворотная точка линейного объекта;
	– ось инженерного сооружения;
<u>61:32:0600001</u>	– граница и номер кадастрового квартала;
<u>:4774</u>	– граница и номер существующего земельного участка.






Условные обозначения:

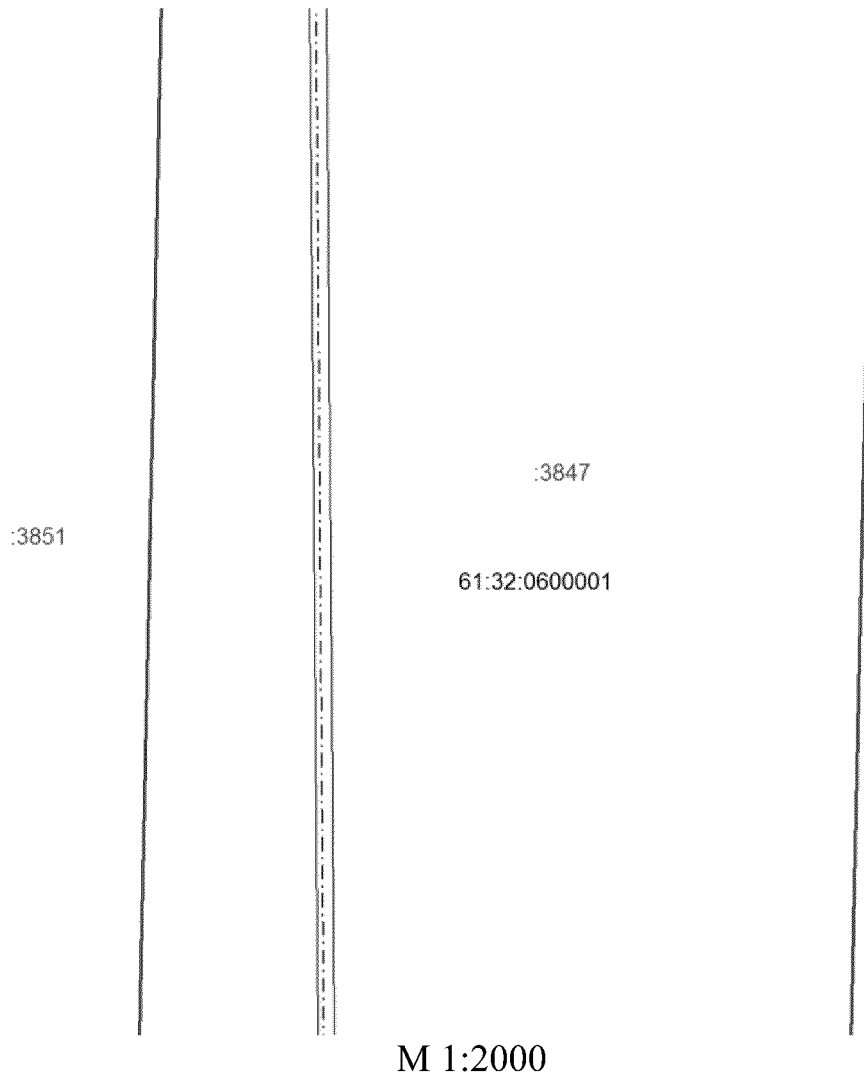
-  — граница территории, в отношении которой устанавливается публичный сервитут;
- 1 ● — поворотная точка линейного объекта;
-  — ось инженерного сооружения;
- 61:32:0600001 — граница и номер кадастрового квартала;
- :4774 — граница и номер существующего земельного участка.







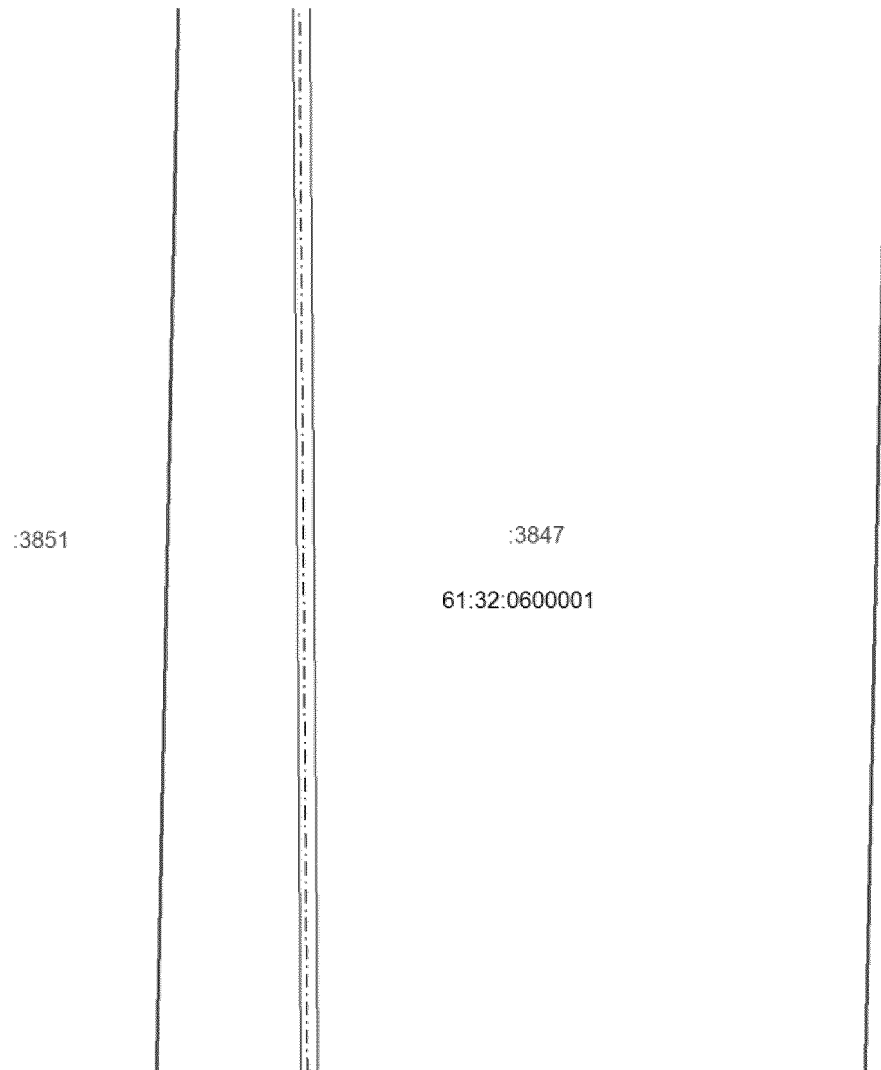
Условные обозначения:

- |  |   |
|--|---|
|           | – граница территории, в отношении которой устанавливается публичный сервитут; |
| <p>1</p>  | – поворотная точка линейного объекта;   |
|           | – ось инженерного сооружения;   |
| <p><u>61:32:0600001</u></p>  | – граница и номер кадастрового квартала;                                      |
| <p><u>:4774</u></p>  | – граница и номер существующего земельного участка.                           |




## Условные обозначения:

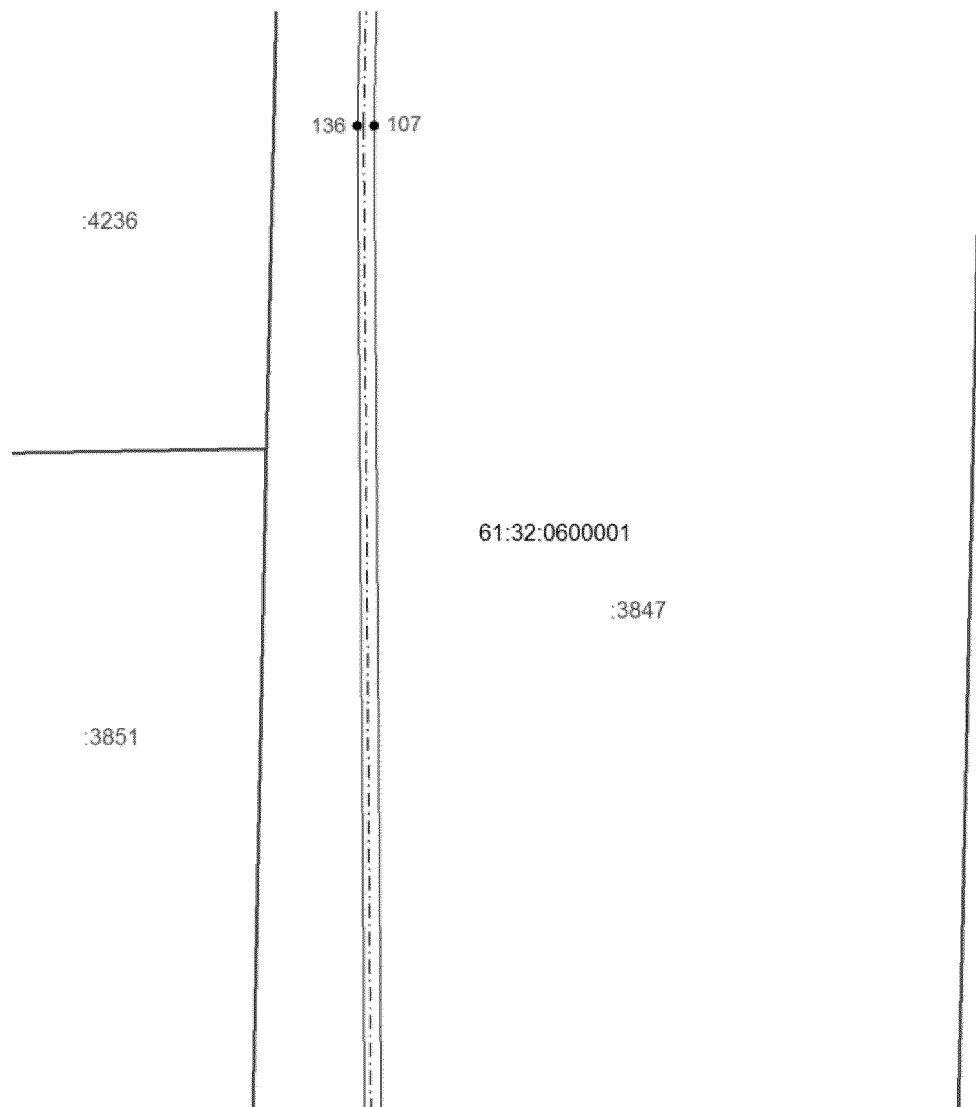
- |   |  |
|---|--|
| <br>1 ●<br><br><u>61:32:0600001</u><br><u>:4774</u> | <ul style="list-style-type: none"> <li>– граница территории, в отношении которой устанавливается публичный сервитут;</li> <li>– поворотная точка линейного объекта;</li> <li>– ось инженерного сооружения;</li> <li>– граница и номер кадастрового квартала;</li> <li>– граница и номер существующего земельного участка.</li> </ul> |
|---|--|



М 1:2000

## Условные обозначения:

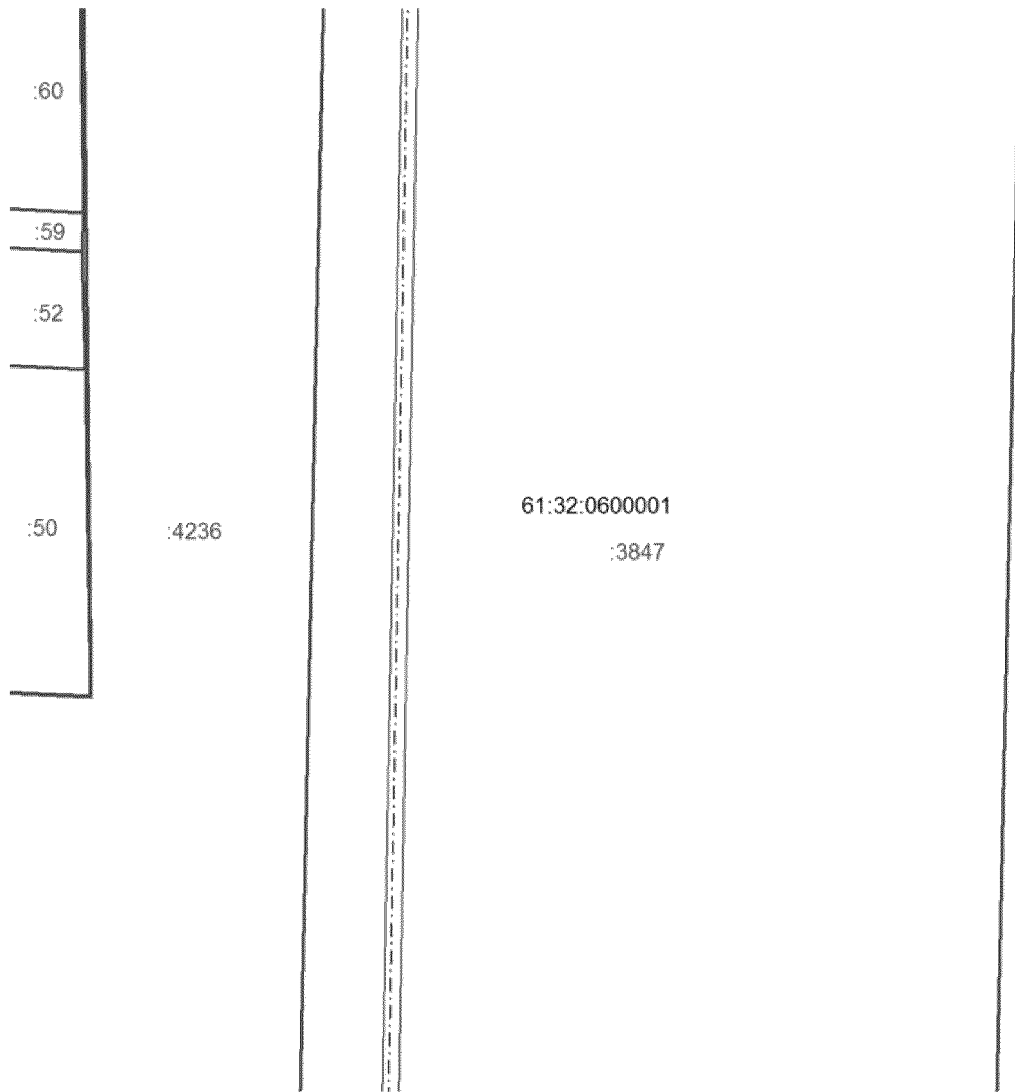
- |   |  |
|---|--|
| <br>1 ●<br>- - - - -<br><u>61:32:0600001</u><br><u>:4774</u> | <ul style="list-style-type: none"> <li>- граница территории, в отношении которой устанавливается публичный сервитут;</li> <li>- поворотная точка линейного объекта;</li> <li>- ось инженерного сооружения;</li> <li>- граница и номер кадастрового квартала;</li> <li>- граница и номер существующего земельного участка.</li> </ul> |
|---|--|



М 1:2000




Условные обозначения:

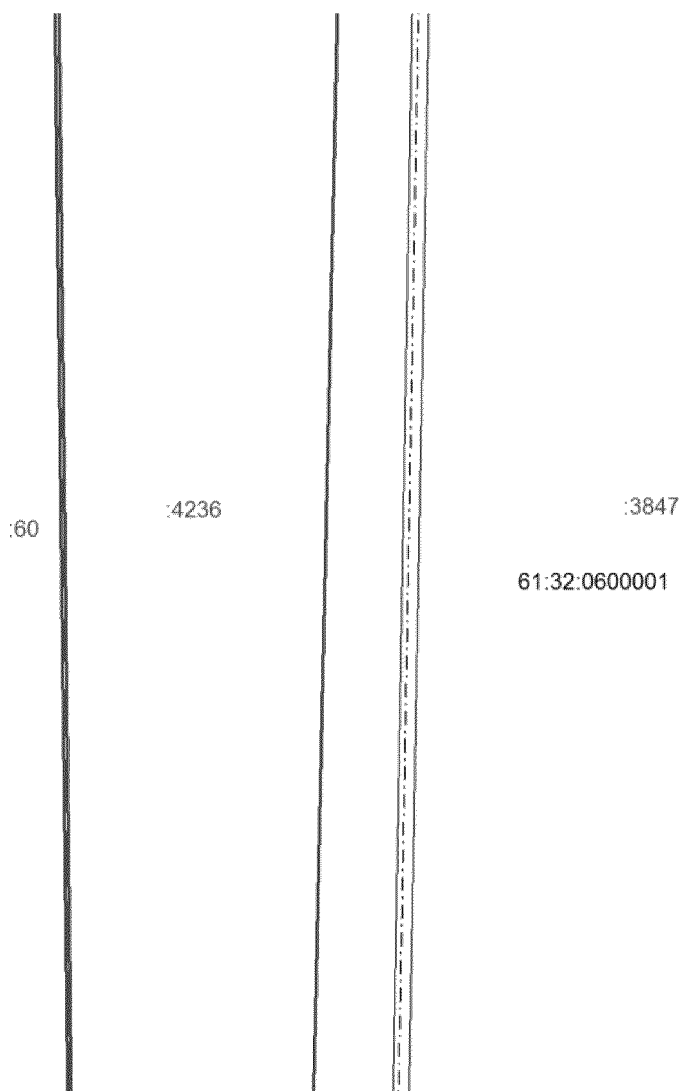
- |  |  |
|--|--|
|  | <ul style="list-style-type: none"> <li>– граница территории, в отношении которой устанавливается публичный сервитут;</li> <li>– поворотная точка линейного объекта;</li> <li>– ось инженерного сооружения;</li> <li>– граница и номер кадастрового квартала;</li> <li>– граница и номер существующего земельного участка.</li> </ul> |
|--|--|



М 1:2000


Условные обозначения:

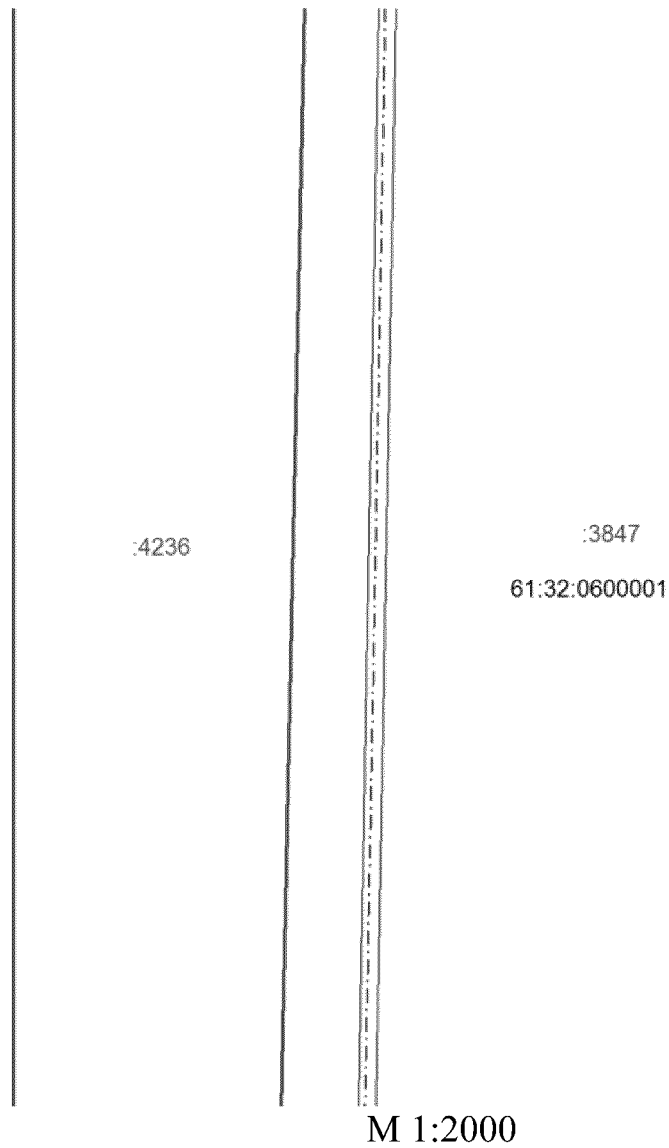
- |  |   |
|--|---|
|           | — граница территории, в отношении которой устанавливается публичный сервитут; |
| <p>1</p>  | — поворотная точка линейного объекта;   |
|           | — ось инженерного сооружения;   |
| <p><u>61:32:0600001</u></p>  | — граница и номер кадастрового квартала;                                      |
| <p><u>:4774</u></p>  | — граница и номер существующего земельного участка.                           |



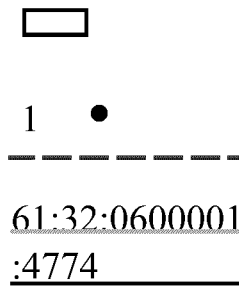
М 1:2000

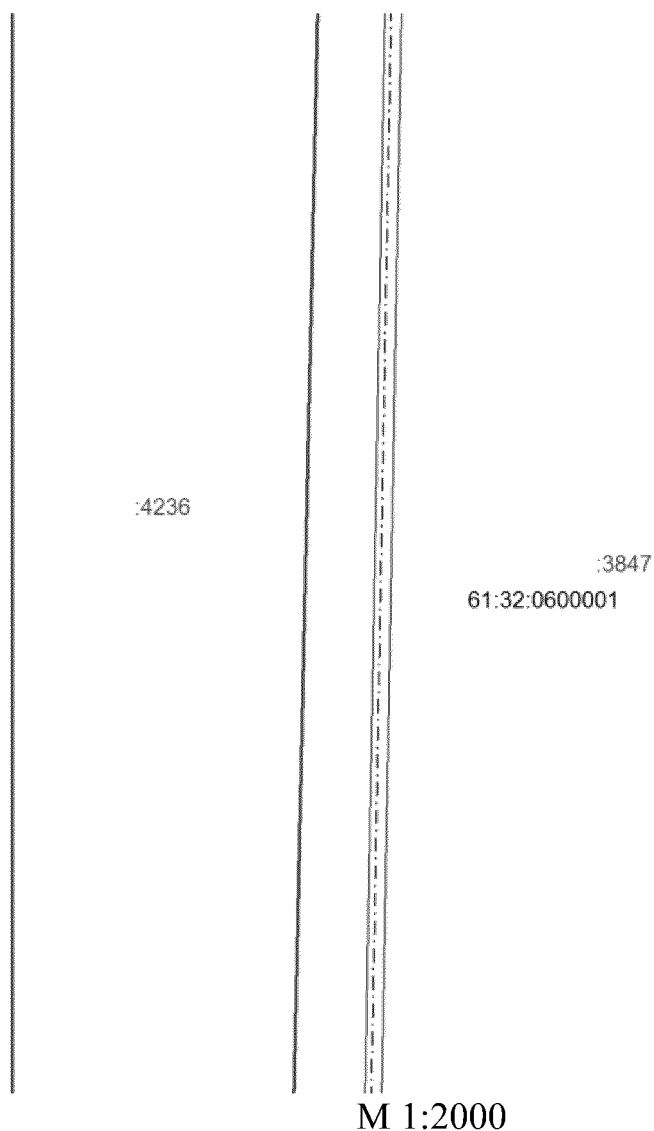
## Условные обозначения:

	– граница территории, в отношении которой устанавливается публичный сервитут;
1 ●	– поворотная точка линейного объекта;
-----	– ось инженерного сооружения;
<u>61:32:0600001</u>	– граница и номер кадастрового квартала;
<u>:4774</u>	– граница и номер существующего земельного участка.




## Условные обозначения:

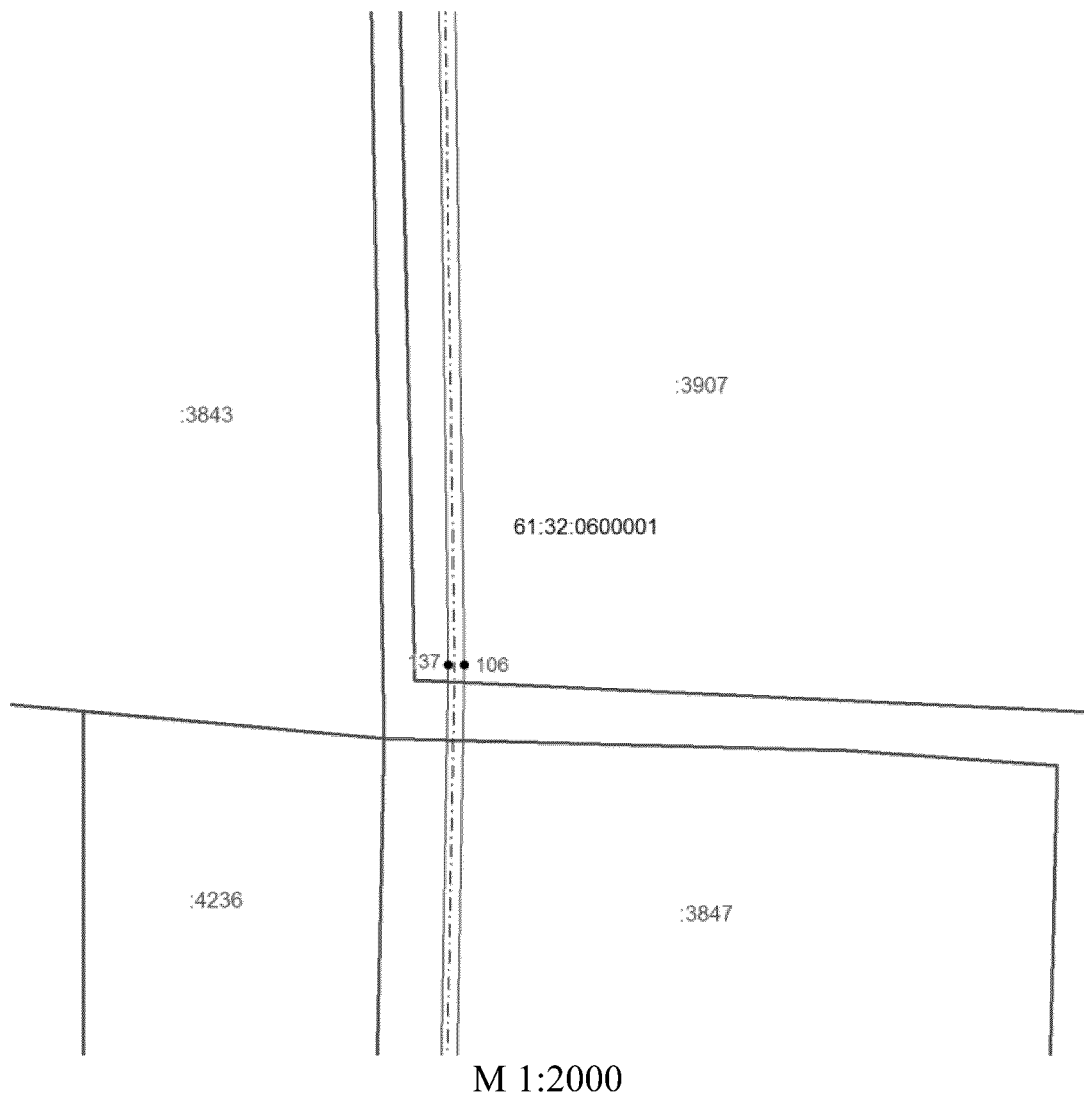
- |   |  |
|---|--|
|  | <ul style="list-style-type: none"> <li>– граница территории, в отношении которой устанавливается публичный сервитут;</li> <li>– поворотная точка линейного объекта;</li> <li>– ось инженерного сооружения;</li> <li>– граница и номер кадастрового квартала;</li> <li>– граница и номер существующего земельного участка.</li> </ul> |
|---|--|





## Условные обозначения:

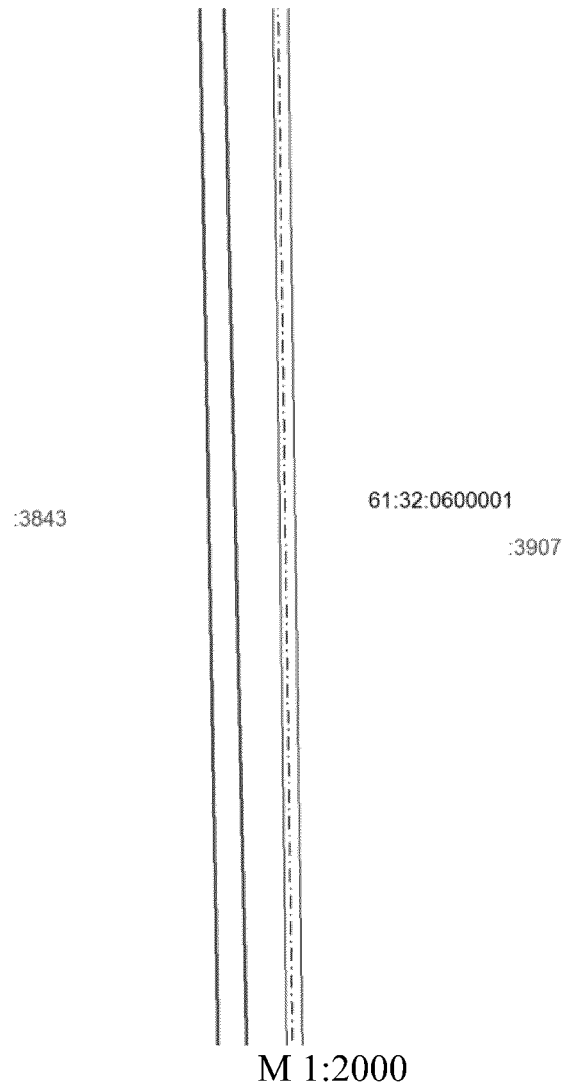
- |   |  |
|---|--|
| <br>1 ●<br>- - - - -<br><u>61:32:0600001</u><br><u>:4774</u> | <ul style="list-style-type: none"> <li>- граница территории, в отношении которой устанавливается публичный сервитут;</li> <li>- поворотная точка линейного объекта;</li> <li>- ось инженерного сооружения;</li> <li>- граница и номер кадастрового квартала;</li> <li>- граница и номер существующего земельного участка.</li> </ul> |
|---|--|





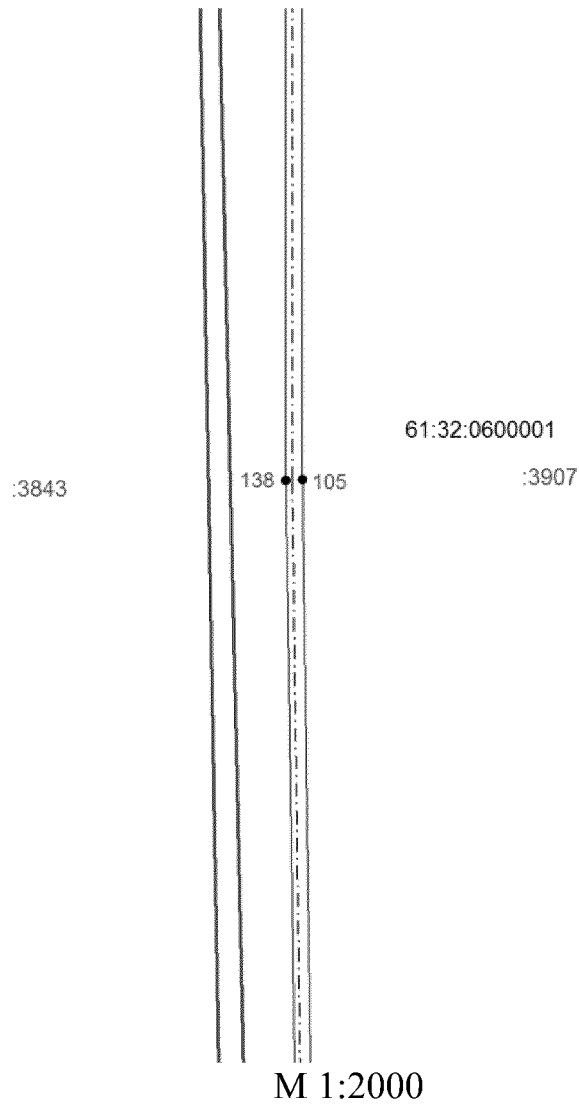
## Условные обозначения:

- |   |  |
|---|--|
|  | <p>— граница территории, в отношении которой устанавливается публичный сервитут;</p> |
| <p>1 ●</p>  | <p>— поворотная точка линейного объекта;</p>   |
|  | <p>— ось инженерного сооружения;</p>   |
| <p><u>61:32:0600001</u></p>   | <p>— граница и номер кадастрового квартала;</p>                                      |
| <p><u>:4774</u></p>   | <p>— граница и номер существующего земельного участка.</p>                           |




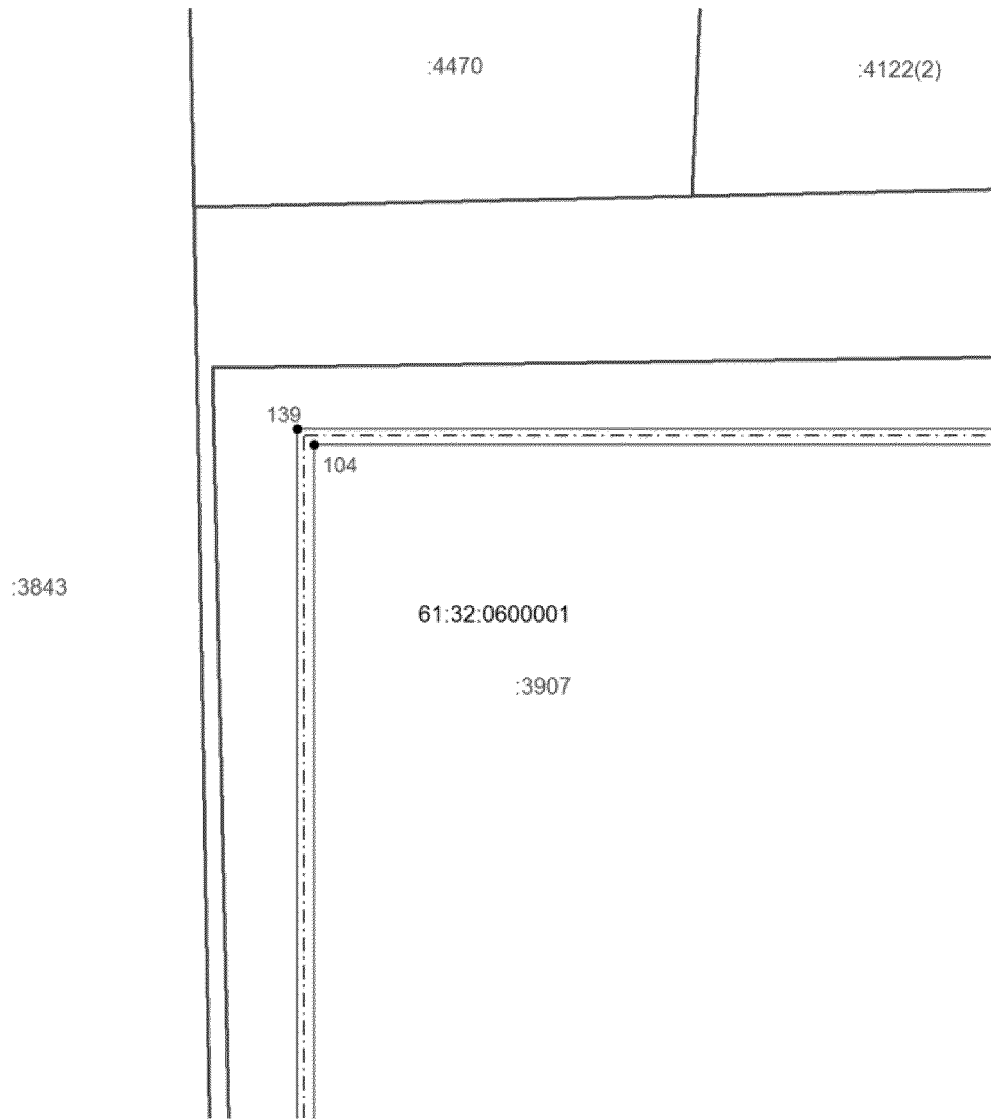
## Условные обозначения:

	– граница территории, в отношении которой устанавливается публичный сервитут;
1 ●	– поворотная точка линейного объекта;
— — — — —	– ось инженерного сооружения;
<u>61:32:0600001</u>	– граница и номер кадастрового квартала;
<u>:4774</u>	– граница и номер существующего земельного участка.





## Условные обозначения:

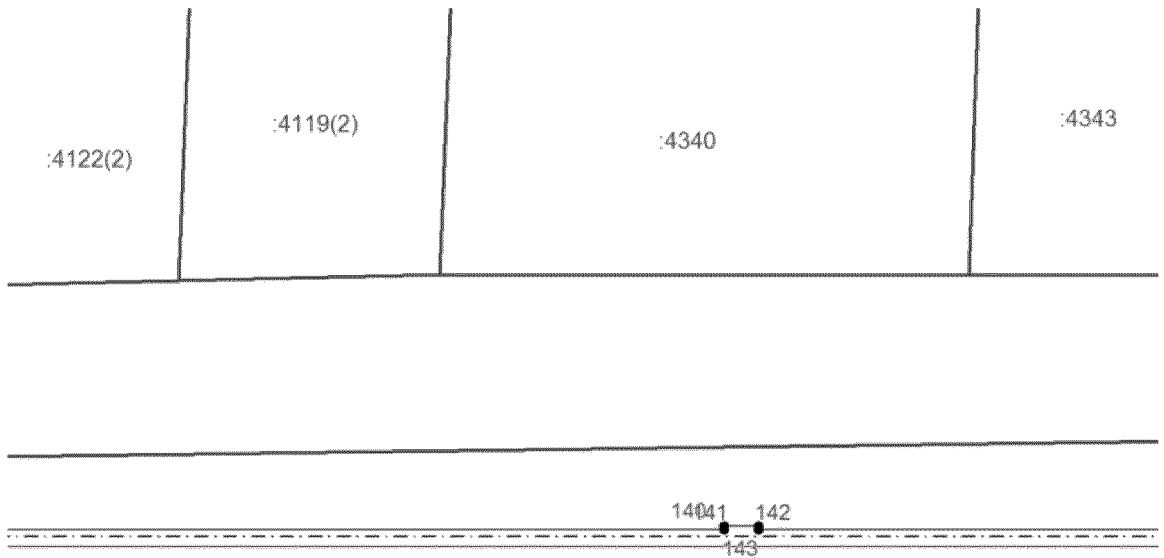
	– граница территории, в отношении которой устанавливается публичный сервитут;
1 ●	– поворотная точка линейного объекта;
— — — — —	– ось инженерного сооружения;
<u>61:32:0600001</u>	– граница и номер кадастрового квартала;
<u>:4774</u>	– граница и номер существующего земельного участка.



М 1:2000

## Условные обозначения:

- |   |  |
|---|--|
| <br>1 •<br><br><u>61:32:0600001</u><br><u>:4774</u> | <ul style="list-style-type: none"> <li>– граница территории, в отношении которой устанавливается публичный сервитут;</li> <li>– поворотная точка линейного объекта;</li> <li>– ось инженерного сооружения;</li> <li>– граница и номер кадастрового квартала;</li> <li>– граница и номер существующего земельного участка.</li> </ul> |
|---|--|





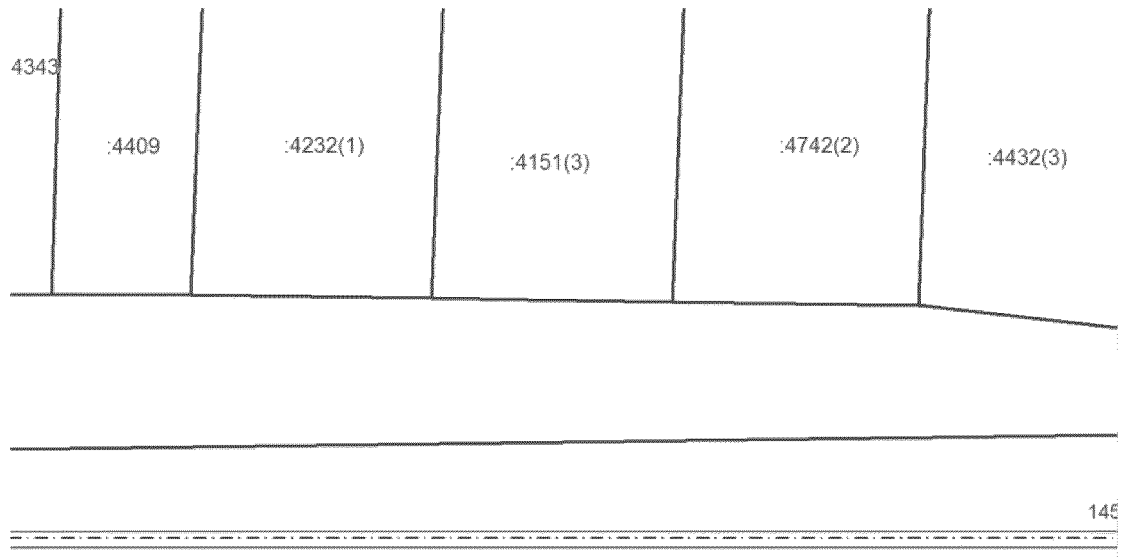
61:32:0600001

:3907

М 1:2000

Условные обозначения:

- |   |   |
|---|---|
|  | – граница территории, в отношении которой устанавливается публичный сервитут; |
| 1 •   | – поворотная точка линейного объекта;   |
|  | – ось инженерного сооружения;   |
| <u>61:32:0600001</u>  | – граница и номер кадастрового квартала;                                      |
| <u>:4774</u>  | – граница и номер существующего земельного участка.                           |



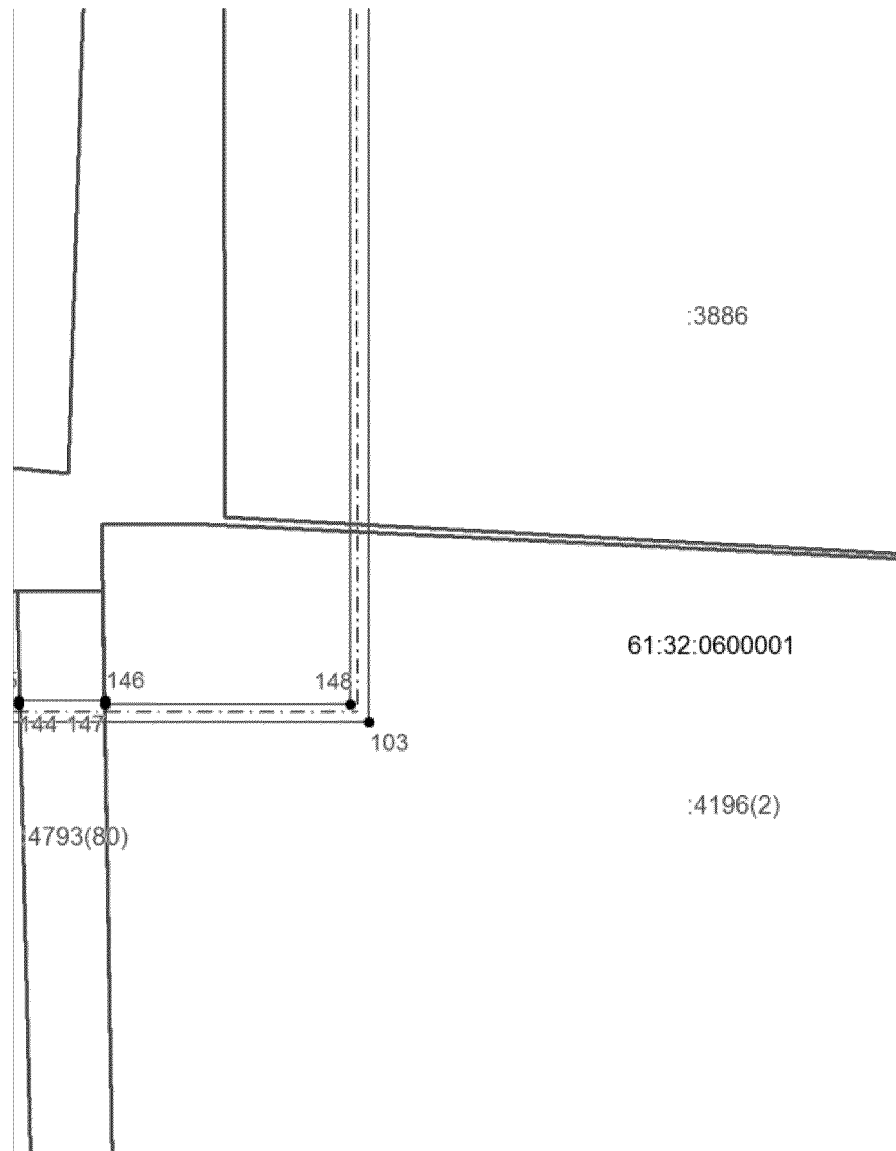
61:32:0600001

:3907

М 1:2000



## Условные обозначения:

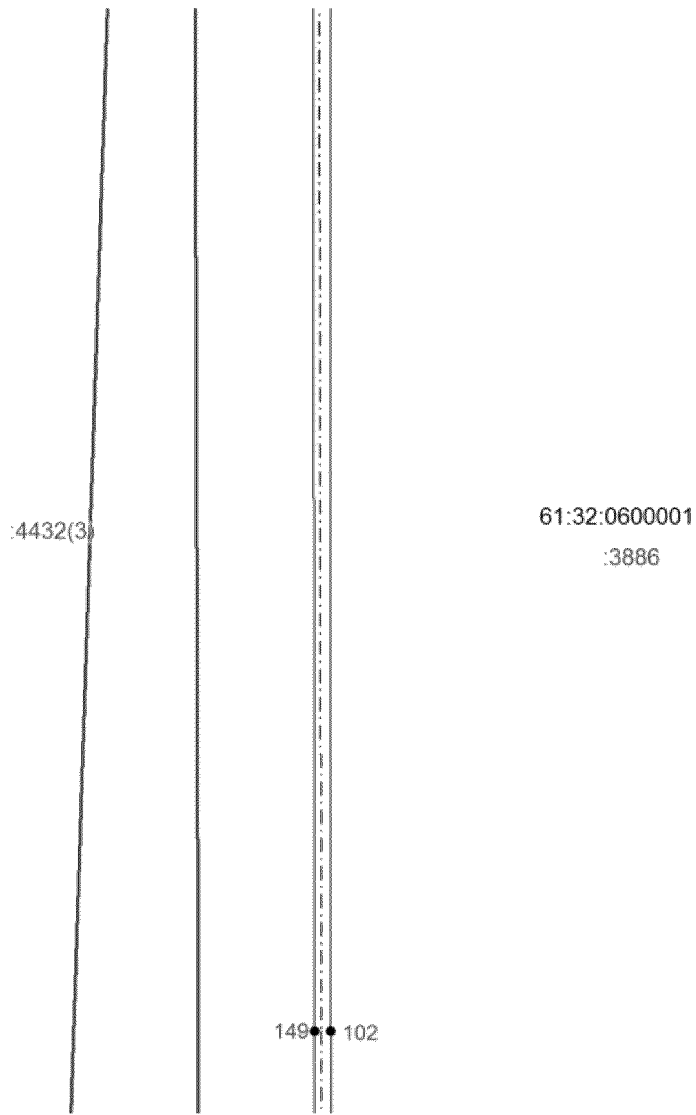
- |   |  |
|---|--|
| <div style="border: 1px solid black; width: 40px; height: 15px; margin-bottom: 10px;"></div> <div style="display: flex; align-items: center; margin-bottom: 10px;"> <span style="font-size: 24px; margin-right: 5px;">1</span> <span style="margin-left: 5px;">●</span> </div> <div style="border-top: 1px dashed black; width: 40px; margin-bottom: 10px;"></div> <div style="display: flex; align-items: center; margin-bottom: 10px;"> <span style="font-size: 18px; margin-right: 5px;">61:32:0600001</span> <span style="margin-left: 5px;">-</span> </div> <div style="border-bottom: 1px solid black; width: 40px;"></div> | <ul style="list-style-type: none"> <li>– граница территории, в отношении которой устанавливается публичный сервитут;</li> <li>– поворотная точка линейного объекта;</li> <li>– ось инженерного сооружения;</li> <li>– граница и номер кадастрового квартала;</li> <li>– граница и номер существующего земельного участка.</li> </ul> |
|---|--|



М 1:2000




Условные обозначения:

	– граница территории, в отношении которой устанавливается публичный сервитут;
1 •	– поворотная точка линейного объекта;
	– ось инженерного сооружения;
<u>61:32:0600001</u>	– граница и номер кадастрового квартала;
<u>:4774</u>	– граница и номер существующего земельного участка.

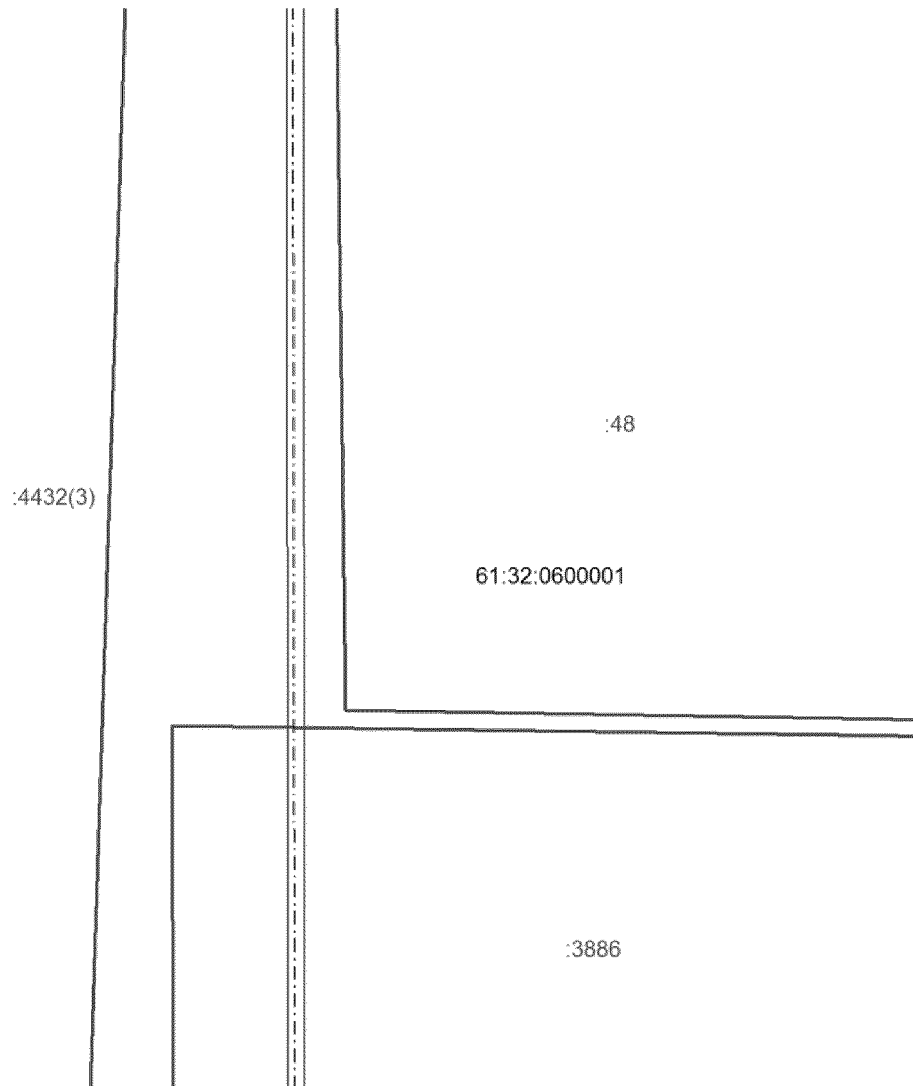


М 1:2000

Условные обозначения:


-  — граница территории, в отношении которой устанавливается публичный сервитут;
- 1  — поворотная точка линейного объекта;
-  — ось инженерного сооружения;
- 61:32:0600001 — граница и номер кадастрового квартала;
- :4774 — граница и номер существующего земельного участка.

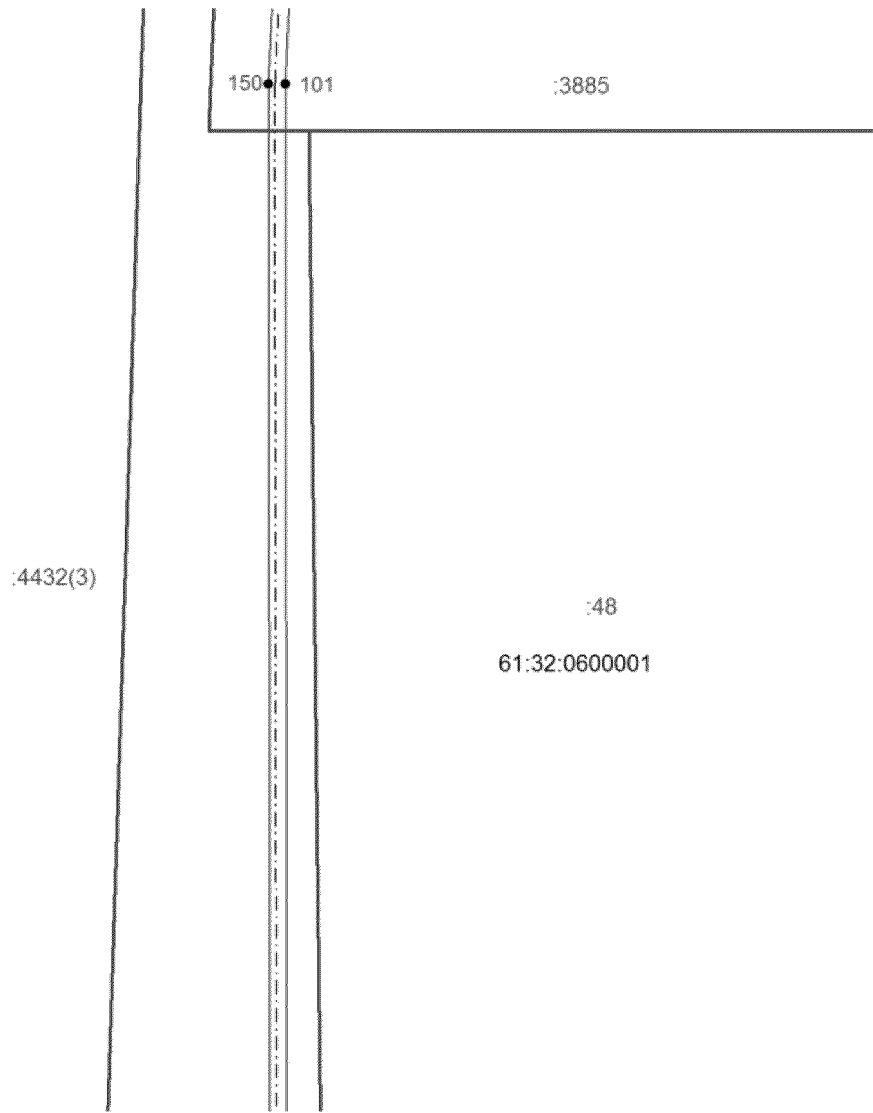




М 1:2000



## Условные обозначения:

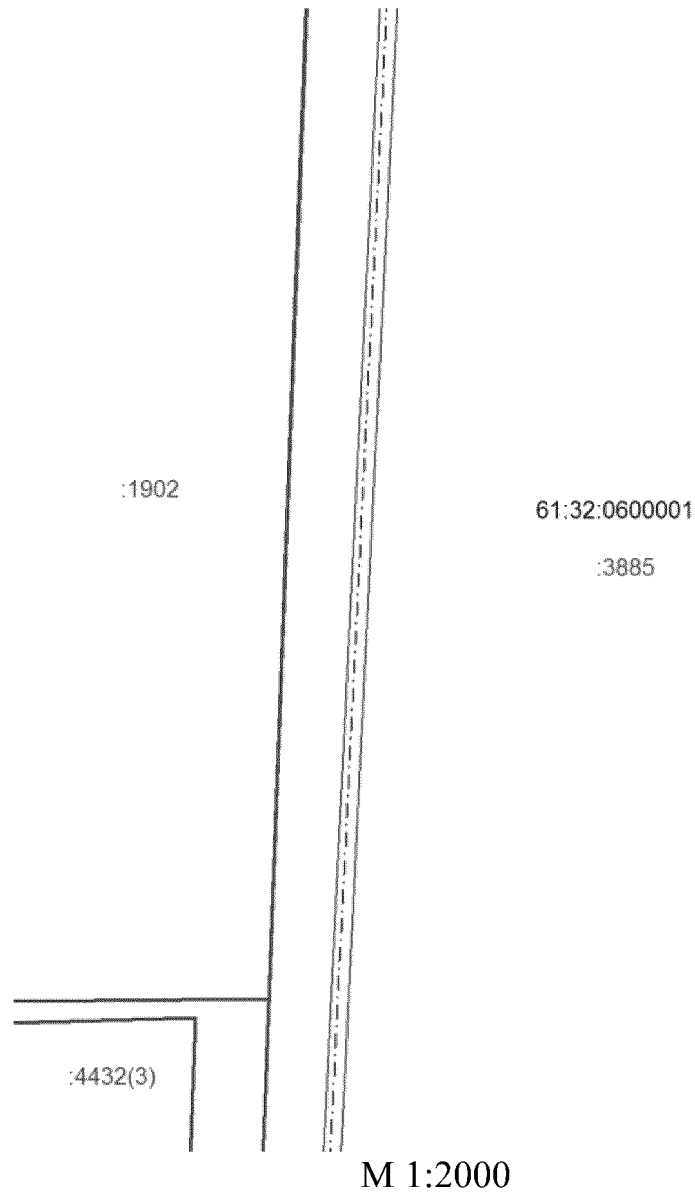
- |   |  |
|---|--|
| <br>1 ●<br>- - - - -<br><u>61:32:0600001</u><br><u>:4774</u> | <ul style="list-style-type: none"> <li>- граница территории, в отношении которой устанавливается публичный сервитут;</li> <li>- поворотная точка линейного объекта;</li> <li>- ось инженерного сооружения;</li> <li>- граница и номер кадастрового квартала;</li> <li>- граница и номер существующего земельного участка.</li> </ul> |
|---|--|





М 1:2000

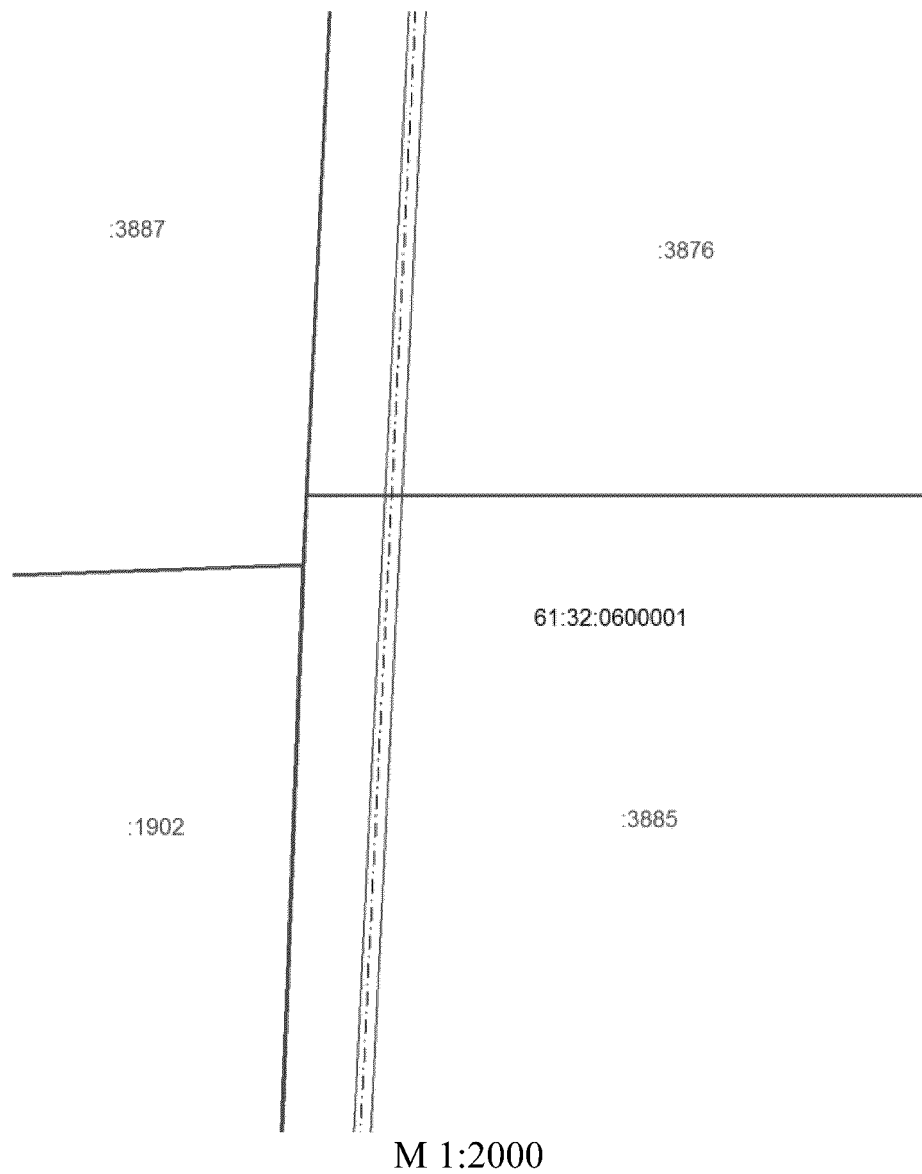
Условные обозначения:

- |   |  |
|---|--|
| <br>1 ●<br><br><u>61:32:0600001</u><br><u>:4774</u> | <ul style="list-style-type: none"> <li>– граница территории, в отношении которой устанавливается публичный сервитут;</li> <li>– поворотная точка линейного объекта;</li> <li>– ось инженерного сооружения;</li> <li>– граница и номер кадастрового квартала;</li> <li>– граница и номер существующего земельного участка.</li> </ul> |
|---|--|





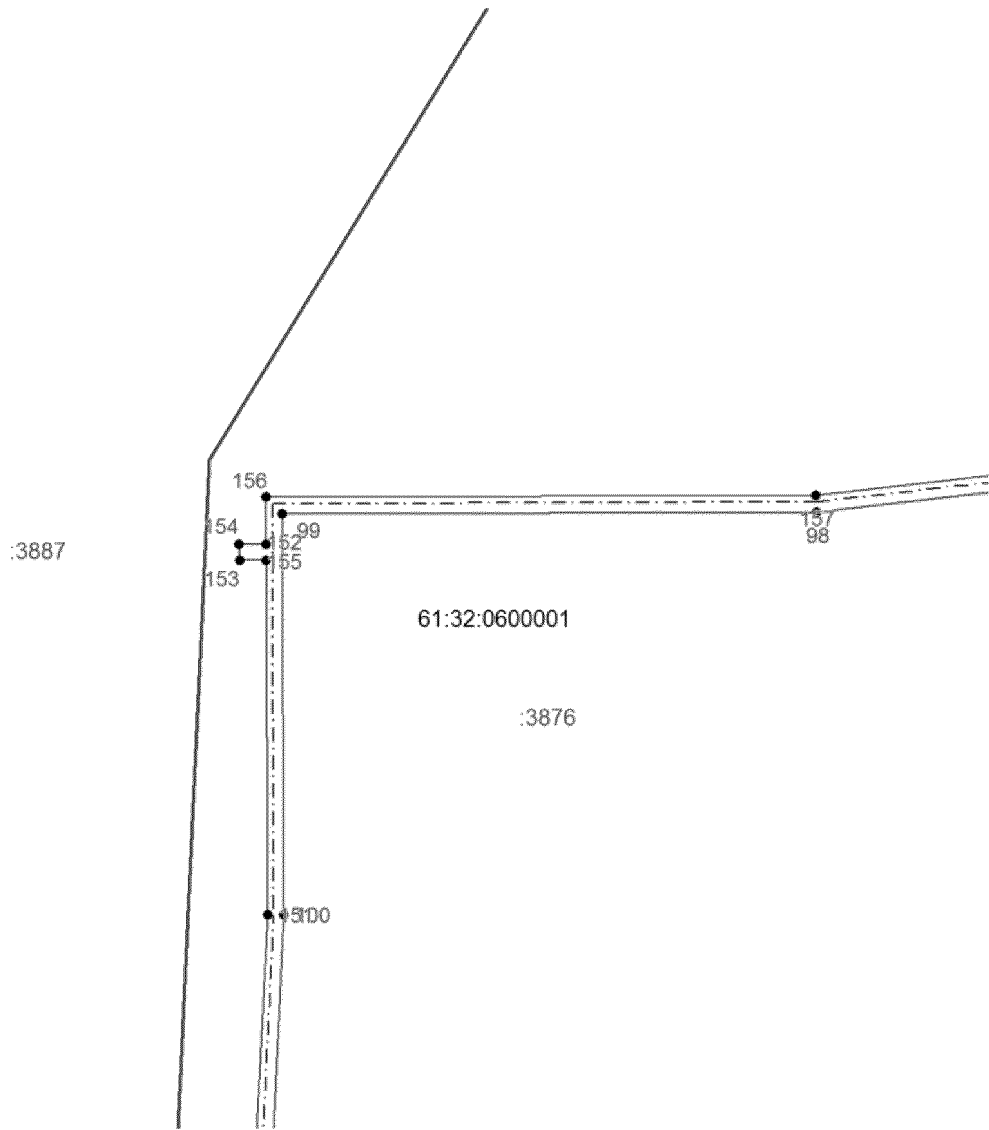
## Условные обозначения:

	<p>– граница территории, в отношении которой устанавливается публичный сервитут;</p>
<p>1 ●</p>	<p>– поворотная точка линейного объекта;</p>
	<p>– ось инженерного сооружения;</p>
<p><u>61:32:0600001</u></p>	<p>– граница и номер кадастрового квартала;</p>
<p><u>:4774</u></p>	<p>– граница и номер существующего земельного участка.</p>



## Условные обозначения:

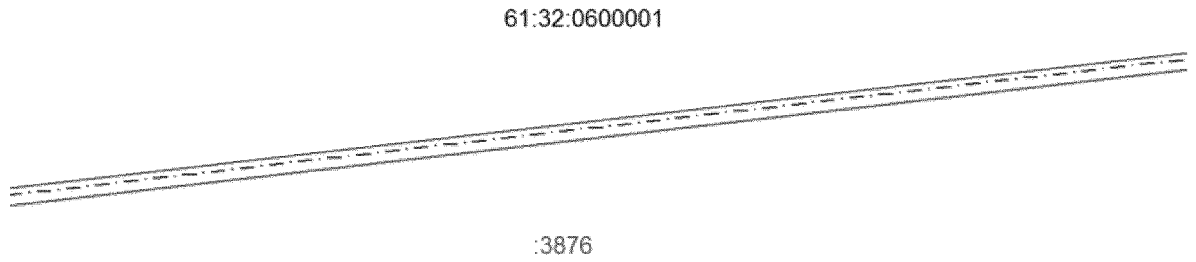
- |   |  |
|---|--|
| <br>1 ●<br><br><u>61:32:0600001</u><br><u>:4774</u> | – граница территории, в отношении которой устанавливается публичный сервитут;<br>– поворотная точка линейного объекта;<br>– ось инженерного сооружения;<br>– граница и номер кадастрового квартала;<br>– граница и номер существующего земельного участка. |
|---|--|



М 1:2000


Условные обозначения:

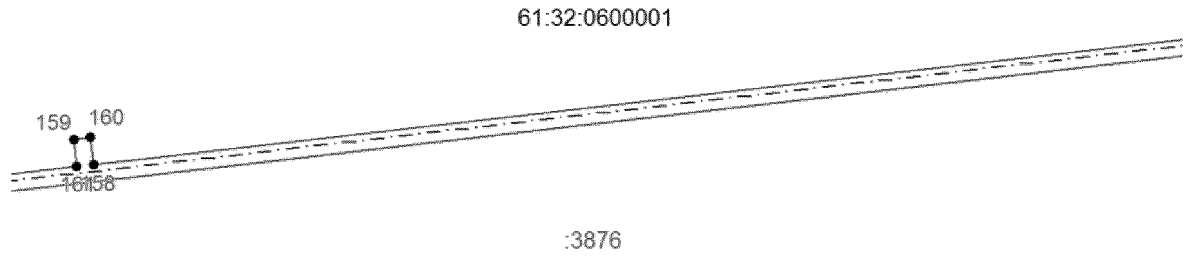
- |  |   |
|--|---|
| <p>□</p> <p>1 ●</p> <p>-----</p> <p><u>61:32:0600001</u></p> <p><u>:4774</u></p> | <p>– граница территории, в отношении которой устанавливается публичный сервитут;</p> <p>– поворотная точка линейного объекта;</p> <p>– ось инженерного сооружения;</p> <p>– граница и номер кадастрового квартала;</p> <p>– граница и номер существующего земельного участка.</p> |
|--|---|



М 1:2000




Условные обозначения:

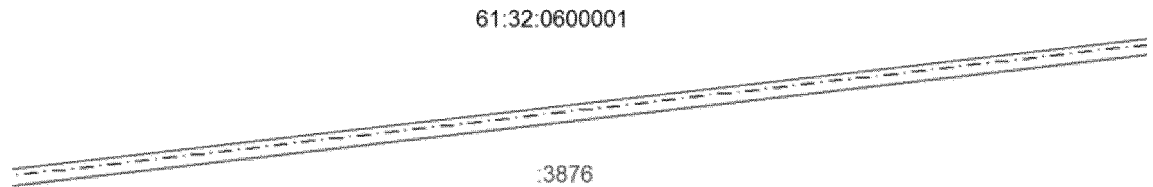
	– граница территории, в отношении которой устанавливается публичный сервитут;
1 •	– поворотная точка линейного объекта;
-----	– ось инженерного сооружения;
<u>61:32:0600001</u>	– граница и номер кадастрового квартала;
<u>:4774</u>	– граница и номер существующего земельного участка.



М 1:2000


Условные обозначения:

- |  |   |
|--|---|
|           | – граница территории, в отношении которой устанавливается публичный сервитут; |
| <p>1</p>  | – поворотная точка линейного объекта;   |
|           | – ось инженерного сооружения;   |
| <p><u>61:32:0600001</u></p>  | – граница и номер кадастрового квартала;                                      |
| <p><u>:4774</u></p>  | – граница и номер существующего земельного участка.                           |

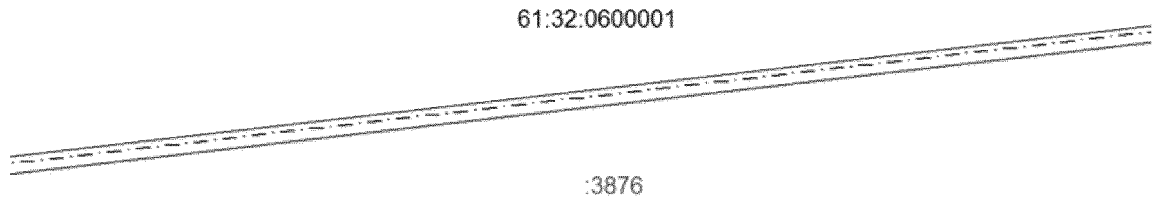


М 1:2000

Условные обозначения:


	– граница территории, в отношении которой устанавливается публичный сервитут;
1 ●	– поворотная точка линейного объекта;
-----	– ось инженерного сооружения;
<u>61:32:0600001</u>	– граница и номер кадастрового квартала;
<u>:4774</u>	– граница и номер существующего земельного участка.

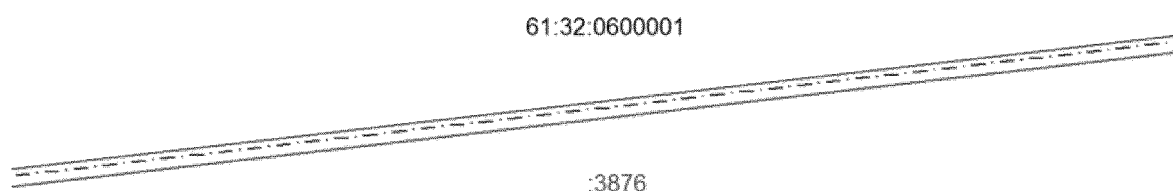




М 1:2000


Условные обозначения:

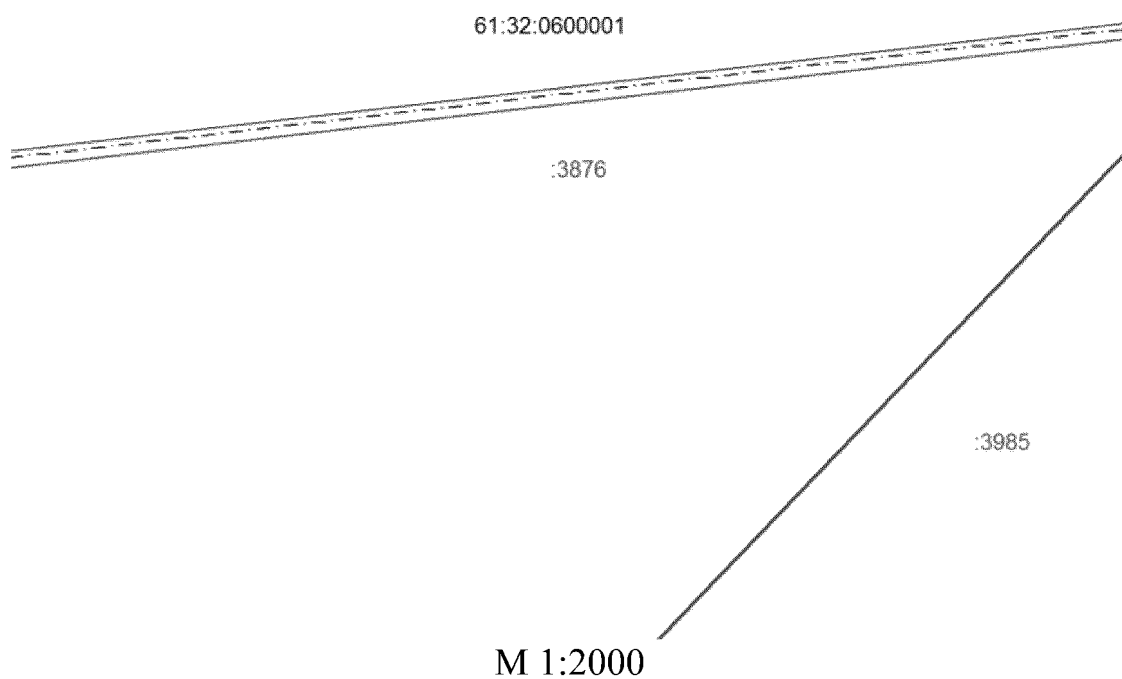
- |   |   |
|---|---|
|  | – граница территории, в отношении которой устанавливается публичный сервитут; |
| 1 ●   | – поворотная точка линейного объекта;   |
| -----   | – ось инженерного сооружения;   |
| <u>61:32:0600001</u>  | – граница и номер кадастрового квартала;                                      |
| <u>:4774</u>  | – граница и номер существующего земельного участка.                           |





М 1:2000

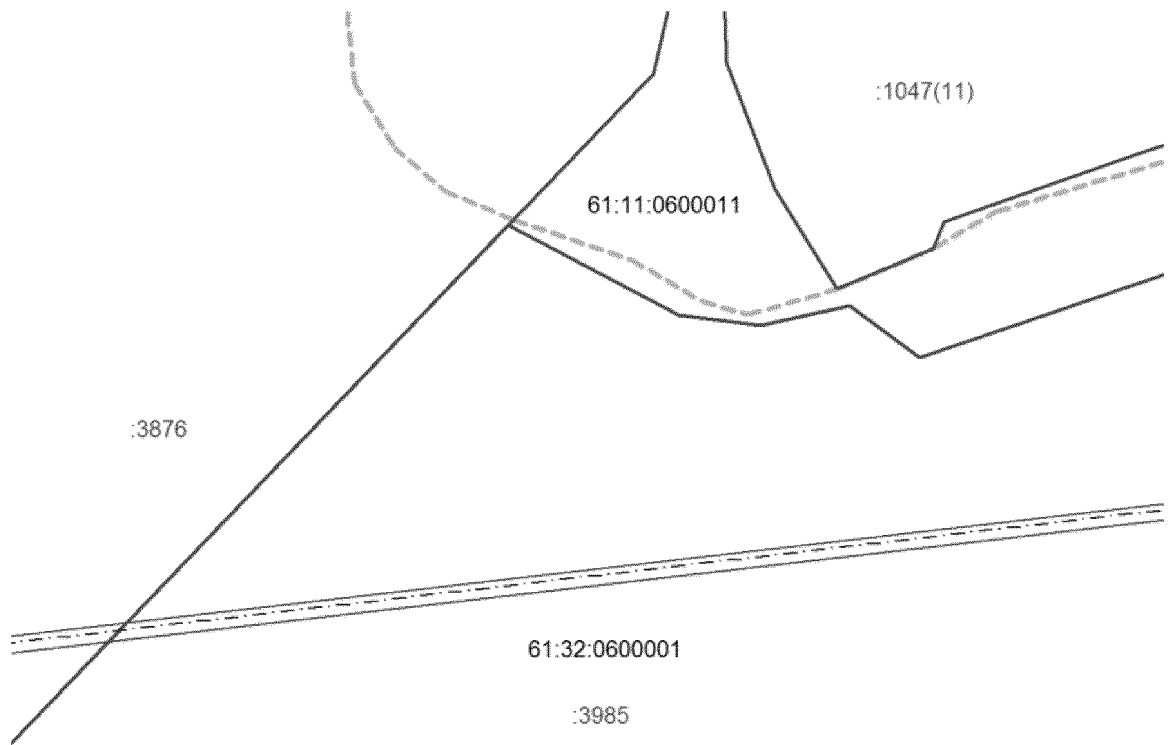
Условные обозначения:

	– граница территории, в отношении которой устанавливается публичный сервитут;
1 •	– поворотная точка линейного объекта;
-----	– ось инженерного сооружения;
<u>61:32:0600001</u>	– граница и номер кадастрового квартала;
<u>:4774</u>	– граница и номер существующего земельного участка.





## Условные обозначения:

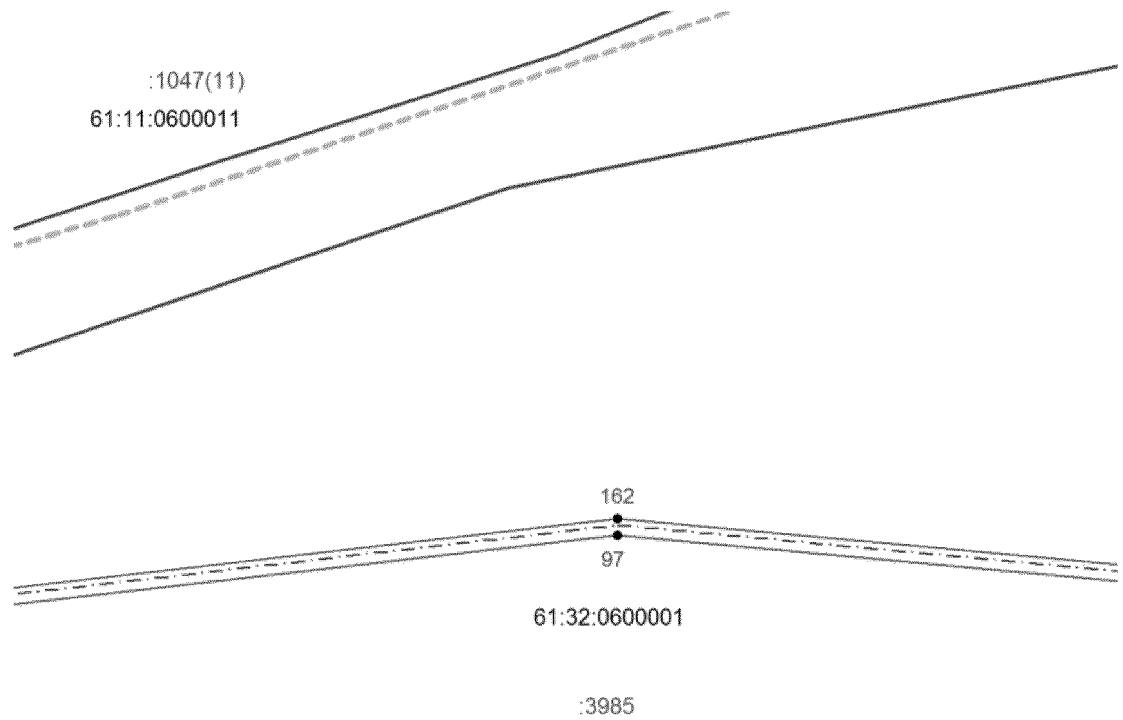
	– граница территории, в отношении которой устанавливается публичный сервитут;
1 ●	– поворотная точка линейного объекта;
	– ось инженерного сооружения;
<u>61:32:0600001</u>	– граница и номер кадастрового квартала;
<u>:4774</u>	– граница и номер существующего земельного участка.





М 1:2000

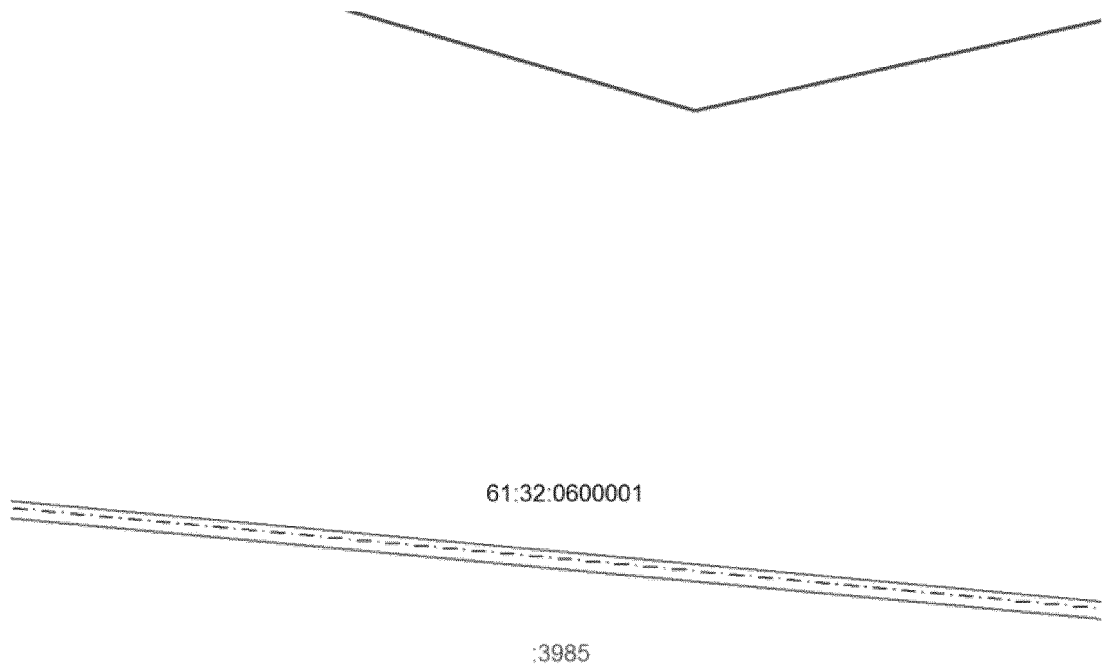
Условные обозначения:

	— граница территории, в отношении которой устанавливается публичный сервитут;
1 ●	— поворотная точка линейного объекта;
	— ось инженерного сооружения;
<u>61:32:0600001</u>	— граница и номер кадастрового квартала;
<u>:4774</u>	— граница и номер существующего земельного участка.




## Условные обозначения:

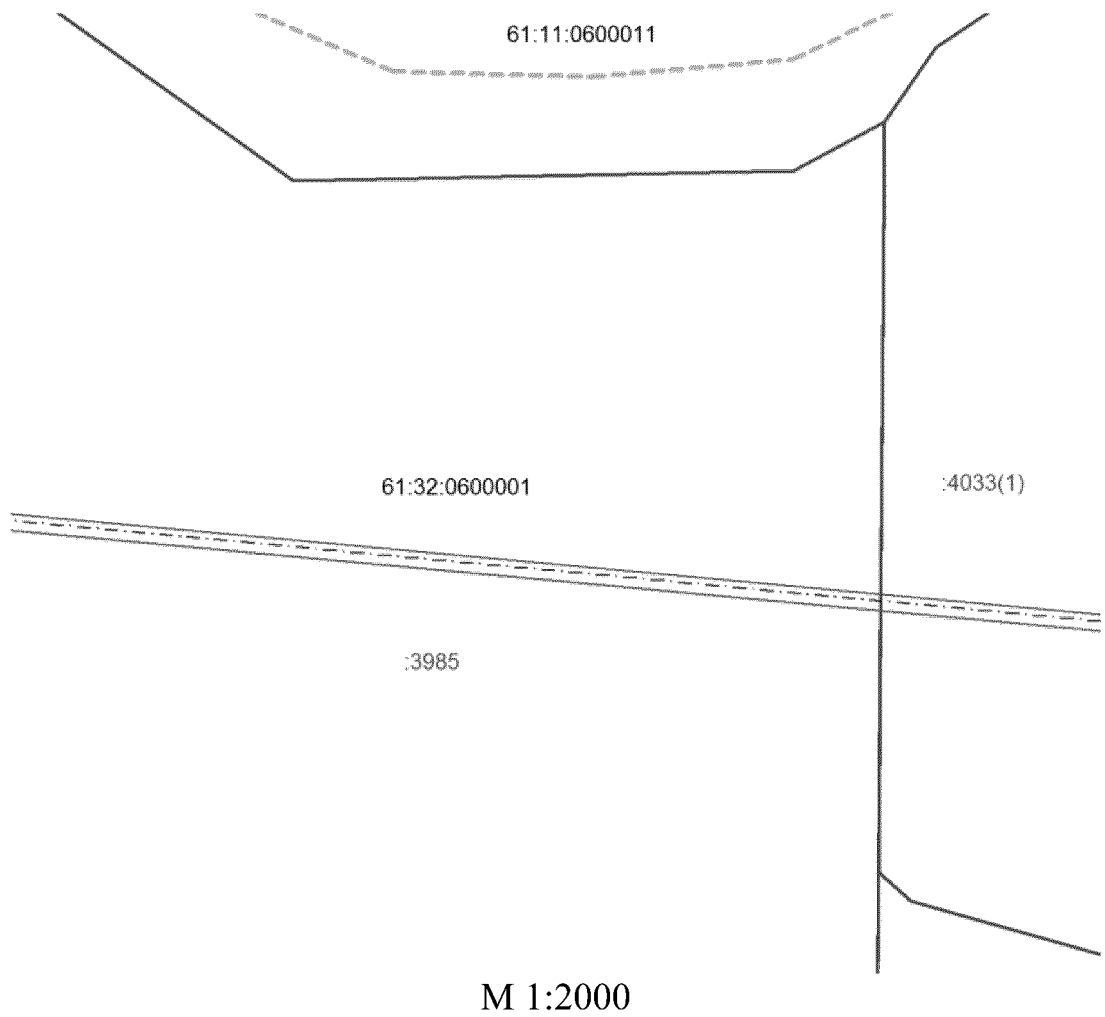
	– граница территории, в отношении которой устанавливается публичный сервитут;
1 •	– поворотная точка линейного объекта;
	– ось инженерного сооружения;
<u>61:32:0600001</u>	– граница и номер кадастрового квартала;
<u>:4774</u>	– граница и номер существующего земельного участка.





М 1:2000

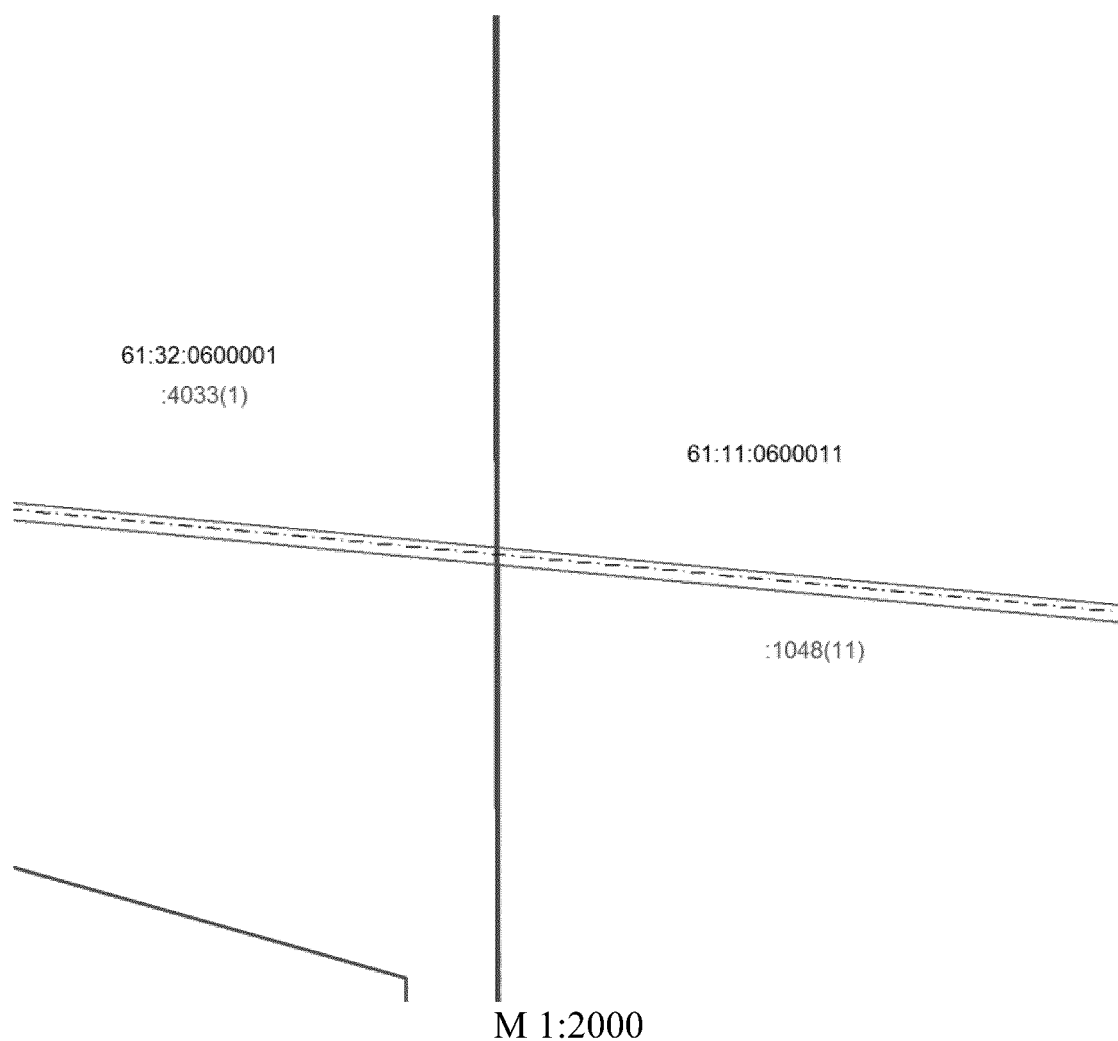
Условные обозначения:

	– граница территории, в отношении которой устанавливается публичный сервитут;
1 ●	– поворотная точка линейного объекта;
-----	– ось инженерного сооружения;
<u>61:32:0600001</u>	– граница и номер кадастрового квартала;
<u>:4774</u>	– граница и номер существующего земельного участка.





## Условные обозначения:

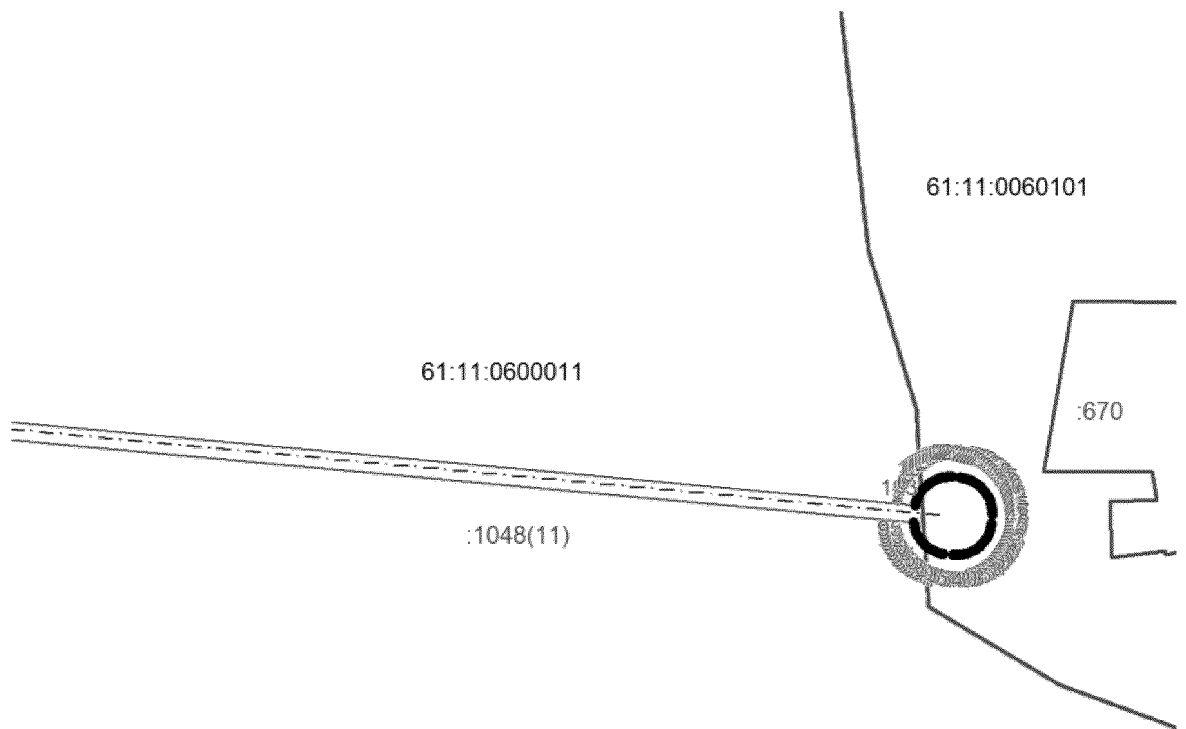
	– граница территории, в отношении которой устанавливается публичный сервитут;
1 ●	– поворотная точка линейного объекта;
	– ось инженерного сооружения;
<u>61:32:0600001</u>	– граница и номер кадастрового квартала;
<u>:4774</u>	– граница и номер существующего земельного участка.



## Условные обозначения:



	– граница территории, в отношении которой устанавливается публичный сервитут;
1 •	– поворотная точка линейного объекта;
	– ось инженерного сооружения;
<u>61:32:0600001</u>	– граница и номер кадастрового квартала;
<u>:4774</u>	– граница и номер существующего земельного участка.





М 1:2000

Условные обозначения:

	– граница территории, в отношении которой устанавливается публичный сервитут;
1 •	– поворотная точка линейного объекта;
	– ось инженерного сооружения;
<u>61:32:0600001</u>	– граница и номер кадастрового квартала;
<u>:4774</u>	– граница и номер существующего земельного участка.

## 2. Описание местоположения границ

Таблица № 1

Сведения об объекте		
№ п/п	Характеристика объекта	Описание характеристики
1	2	3
1.	Местоположение объекта	Ростовская область, Заветинский район, Ремонтненский район
2.	Площадь объекта +/- величина погрешности определения площади (Р +/- Дельта Р)	88325 ± 2600 кв. метров
3.	Иные характеристики объекта	публичный сервитут устанавливается в целях строительства и эксплуатации линейного объекта системы газоснабжения регионального значения «Межпоселковый газопровод от п. Привольный до х. Савдя Заветинского района Ростовской области» и его неотъемлемых технологических частей

Сведения о местоположении границ объекта					
Система координат МСК-61					
Сведения о характерных точках границ объекта					
Обозначение характерных точек границ	Координаты (метров)		Метод определения координат характерной точки	Средняя квадратическая погрешность положения характерной точки (Mt) (метров)	Описание обозначения точки на местности (при наличии)
	X	Y			
1	2	3	4	5	6
1	371520,73	3260690,33	аналитический метод	0,1	—
2	371521,33	3260690,52		0,1	—
3	371521,92	3260690,74		0,1	—
4	371522,49	3260690,99		0,1	—
5	371523,05	3260691,29		0,1	—
6	371523,58	3260691,61		0,1	—
7	371524,10	3260691,97		0,1	—
8	371524,59	3260692,36		0,1	—
9	371525,06	3260692,78		0,1	—
10	371525,50	3260693,23		0,1	—
11	371525,91	3260693,71		0,1	—
12	371526,29	3260694,21		0,1	—
13	371526,63	3260694,74		0,1	—
14	371526,95	3260695,28		0,1	—
15	371527,22	3260695,84		0,1	—
16	371527,47	3260696,42		0,1	—
17	371527,67	3260697,02		0,1	—
18	371527,84	3260697,62		0,1	—
19	371527,97	3260698,24		0,1	—
20	371528,06	3260698,86		0,1	—
21	371528,11	3260699,49		0,1	—
22	371528,12	3260700,12		0,1	—
23	371528,10	3260700,74		0,1	—
24	371527,87	3260703,09		0,1	—
25	371527,79	3260703,71		0,1	—
26	371527,66	3260704,33		0,1	—
27	371527,50	3260704,94		0,1	—
28	371527,30	3260705,53		0,1	—
29	371527,07	3260706,11		0,1	—

1	2	3	4	5	6
30	371526,80	3260706,68	аналитический метод	0,1	–
31	371526,49	3260707,23		0,1	–
32	371526,15	3260707,76		0,1	–
33	371525,78	3260708,26		0,1	–
34	371525,37	3260708,75		0,1	–
35	371524,94	3260709,20		0,1	–
36	371524,48	3260709,63		0,1	–
37	371523,99	3260710,03		0,1	–
38	371523,48	3260710,39		0,1	–
39	371522,95	3260710,72		0,1	–
40	371522,39	3260711,02		0,1	–
41	371521,82	3260711,29		0,1	–
42	371521,24	3260711,51		0,1	–
43	371520,64	3260711,70		0,1	–
44	371520,03	3260711,86		0,1	–
45	371519,41	3260711,97		0,1	–
46	371518,79	3260712,04		0,1	–
47	371518,16	3260712,08		0,1	–
48	371517,53	3260712,07		0,1	–
49	371515,04	3260711,85		0,1	–
50	371514,41	3260711,76		0,1	–
51	371513,80	3260711,64		0,1	–
52	371513,19	3260711,49		0,1	–
53	371512,59	3260711,29		0,1	–
54	371512,01	3260711,06		0,1	–
55	371511,44	3260710,79		0,1	–
56	371510,89	3260710,48		0,1	–
57	371510,36	3260710,14		0,1	–
58	371509,85	3260709,77		0,1	–
59	371509,37	3260709,37		0,1	–
60	371508,91	3260708,94		0,1	–
61	371508,49	3260708,48		0,1	–
62	371508,09	3260707,99		0,1	–
63	371507,72	3260707,48		0,1	–
64	371507,39	3260706,95		0,1	–
65	371507,08	3260706,40		0,1	–
66	371506,82	3260705,83		0,1	–
67	371506,59	3260705,24		0,1	–
68	371506,40	3260704,64		0,1	–
69	371506,25	3260704,03		0,1	–
70	371506,13	3260703,42		0,1	–
71	371506,05	3260702,79		0,1	–
72	371506,02	3260702,16		0,1	–
73	371506,02	3260701,54		0,1	–

1	2	3	4	5	6
74	371506,06	3260700,92	аналитический метод	0,1	–
75	371506,34	3260698,23		0,1	–
76	371506,46	3260697,62		0,1	–
77	371506,62	3260697,01		0,1	–
78	371506,81	3260696,41		0,1	–
79	371507,04	3260695,83		0,1	–
80	371507,31	3260695,26		0,1	–
81	371507,61	3260694,71		0,1	–
82	371507,95	3260694,18		0,1	–
83	371508,32	3260693,67		0,1	–
84	371508,72	3260693,18		0,1	–
85	371509,15	3260692,73		0,1	–
86	371509,61	3260692,30		0,1	–
87	371510,10	3260691,90		0,1	–
88	371510,60	3260691,53		0,1	–
89	371511,14	3260691,19		0,1	–
90	371511,69	3260690,89		0,1	–
91	371512,26	3260690,62		0,1	–
92	371512,84	3260690,39		0,1	–
93	371513,44	3260690,20		0,1	–
94	371514,05	3260690,04		0,1	–
95	371514,66	3260689,92		0,1	–
96	371515,12	3260689,86		0,1	–
97	371652,43	3259200,34		0,1	–
98	371340,89	3256487,36		0,1	–
99	371340,29	3256326,96		0,1	–
100	371219,84	3256327,41		0,1	–
101	370430,18	3256288,77		0,1	–
102	369442,81	3256290,12		0,1	–
103	369211,13	3256290,52		0,1	–
104	369211,13	3255274,94		0,1	–
105	368840,08	3255274,94		0,1	–
106	368085,75	3255285,26		0,1	–
107	366531,29	3255257,12		0,1	–
108	365296,56	3255266,28		0,1	–
109	364925,48	3255278,03		0,1	–
110	364621,04	3255236,63		0,1	–
111	363455,27	3255233,68		0,1	–
112	361912,26	3255219,64		0,1	–
113	361174,40	3255217,17		0,1	–
114	360545,23	3255199,56		0,1	–
115	360544,54	3255223,78		0,1	–
116	360292,75	3255937,67		0,1	–
117	360247,63	3255921,76		0,1	–

1	2	3	4	5	6
118	360247,99	3255920,83	аналитический метод	0,1	–
119	360232,19	3255915,25		0,1	–
120	360231,97	3255916,24		0,1	–
121	360209,68	3255908,37		0,1	–
122	359776,18	3255890,15		0,1	–
123	359727,78	3255859,59		0,1	–
124	359730,45	3255855,36		0,1	–
125	359777,72	3255885,21		0,1	–
126	360210,63	3255903,41		0,1	–
127	360289,70	3255931,30		0,1	–
128	360539,56	3255222,86		0,1	–
129	360540,34	3255194,45		0,1	–
130	361174,48	3255212,17		0,1	–
131	361912,30	3255214,64		0,1	–
132	363455,30	3255228,68		0,1	–
133	364621,38	3255231,63		0,1	–
134	364925,74	3255273,02		0,1	–
135	365296,47	3255261,28		0,1	–
136	366531,32	3255252,12		0,1	–
137	368085,76	3255280,25		0,1	–
138	368840,05	3255269,94		0,1	–
139	369216,13	3255269,94		0,1	–
140	369216,13	3255704,70		0,1	–
141	369217,13	3255704,69		0,1	–
142	369217,13	3255714,80		0,1	–
143	369216,13	3255714,79		0,1	–
144	369216,13	3256194,67		0,1	–
145	369217,18	3256194,67		0,1	–
146	369217,13	3256218,38		0,1	–
147	369216,13	3256218,38		0,1	–
148	369216,13	3256285,52		0,1	–
149	369442,80	3256285,12		0,1	–
150	370430,30	3256283,77		0,1	–
151	371219,95	3256322,41		0,1	–
152	371326,28	3256322,05		0,1	–
153	371326,25	3256314,05		0,1	–
154	371331,25	3256314,00		0,1	–
155	371331,28	3256322,00		0,1	–
156	371345,28	3256321,94		0,1	–
157	371345,89	3256487,07		0,1	–
158	371395,48	3256918,97		0,1	–
159	371403,43	3256918,05	0,1	–	
160	371404,00	3256923,02	0,1	–	
161	371396,05	3256923,93	0,1	–	

1	2	3	4	5	6
162	371657,46	3259200,28	аналитический метод	0,1	–
163	371520,11	3260690,19		0,1	–
1	371520,73	3260690,33		0,1	–

Примечания:

Используемые сокращения:

кв. метр – квадратный метр;

М – масштаб;


Mt – метод определения координат;

МСК-61 – местная система координат;

п. – поселок;

х. – хутор.

Начальник управления  
документационного обеспечения  
Правительства Ростовской области



В.В. Лозин

Приложение № 3  
к постановлению  
Правительства  
Ростовской области  
от 19.12.2024 № 124

### ИНФОРМАЦИЯ

о графике проведения работ при осуществлении  
деятельности, для обеспечения которой устанавливается  
публичный сервитут, в отношении земель, расположенных  
в кадастровых кварталах с номерами 61:32:0600001, 61:11:0060101,  
и земельного участка с кадастровым номером 61:32:0600001:4793

№ п/п	Наименование работ	Период
1.	Строительно-монтажные работы на линейном объекте системы газоснабжения регионального значения «Межпоселковый газопровод от п. Привольный до х. Савдя Заветинского района Ростовской области» и его неотъемлемых технологических частей	март 2025 г. – июль 2025 г.
2.	Эксплуатация линейного объекта системы газоснабжения регионального значения «Межпоселковый газопровод от п. Привольный до х. Савдя Заветинского района Ростовской области» и его неотъемлемых технологических частей	август 2025 г. – декабрь 2073 г.


#### Примечания:

1. В период с марта 2025 г. по июль 2025 г. при проведении работ, предусмотренных пунктом 1 информации о графике проведения работ при осуществлении деятельности, для обеспечения которой устанавливается публичный сервитут, использование земель, расположенных в кадастровых кварталах с номерами 61:32:0600001, 61:11:0060101, земельного участка с кадастровым номером 61:32:0600001:4793 в соответствии с его разрешенным использованием, а также расположенных на них объектов недвижимого имущества будет невозможно или существенно затруднено.

#### 2. Используемые сокращения:

- г. – год;
- п. – поселок;
- х. – хутор.

Начальник управления  
документационного обеспечения  
Правительства Ростовской области



В.В. Лозин